МИНИСТЕРСТВО ИМУЩЕСТВЕННЫХ ОТНОШЕНИЙ И ГОСУДАРСТВЕННОГО ЗАКАЗА ТАМБОВСКОЙ ОБЛАСТИ

ПРИКАЗ

18.09.2025 № 709

г. Тамбов

Об утверждении карт-планов территорий кадастровых кварталов

Руководствуясь главой 4.1 Федерального закона от 24.07.2007 № 221-ФЗ «О кадастровой деятельности», Положением о министерстве имущественных отношений и государственного заказа Тамбовской области, утвержденным постановлением Главы Тамбовской области от 28.10.2022 № 21, приказом министерства имущественных отношений и государственного заказа Тамбовской области от 17.03.2025 № 162 «О выполнении комплексных кадастровых работ регионального значения на территории Тамбовской области в 2025 году» (в редакции от 20.03.2025), постановлением администрации города Уварово Тамбовской области от 08.04.2025 № 339 «О создании согласительной комиссии по согласованию местоположения границ земельных участков при выполнении комплексных кадастровых работ на территории города Уварово Тамбовской области», с учетом протоколов заседания согласительной комиссии по согласованию местоположения границ земельных участков, расположенных в границах кадастровых кварталов 68:30:0001008, 68:30:0001009, 68:30:0001010, 68:30:0001012, 68:30:0001013, 68:30:0001015, 68:30:0001016, 68:30:0001017, 68:30:0001018, 68:30:0001019, 68:30:0001020, 68:30:0001021, 68:30:0001023, 68:30:0001024, 68:30:0001025, 68:30:0001026, 68:30:0001028, 68:30:0001029, 68:30:0001030, 68:30:0001031, 68:30:0001032, 68:30:0001035, 68:30:0001036, 68:30:0001037, 68:30:0001038, 68:30:0001039, 68:30:0001040, 68:30:0001042, 68:30:0001043, 68:30:0001044, 68:30:0001045, 68:30:0001047, 68:30:0001048, 68:30:0001049, 68:30:0001050, 68:30:0001051, 68:30:0001052, 68:30:0001055, 68:30:0001058, 68:30:0001060, 68:30:0001061, 68:30:0001062, 68:30:0001064, 68:30:0001065, 68:30:0001067, 68:30:0001068, 68:30:0001069, 68:30:0001071,

68:30:0001072, 68:30:0001073, 68:30:0001074, 68:30:0001075, 68:30:0001076, 68:30:0001077, 68:30:0001078, 68:30:0001079, 68:30:0001080, 68:30:0001081, 68:30:0001082, 68:30:0001083, 68:30:0001084, 68:30:0001085, 68:30:0002001, 68:30:0002002, 68:30:0002004, 68:30:0002005, 68:30:0002006, 68:30:0002007, 68:30:0002008, 68:30:0002009, 68:30:0002011, 68:30:0002012, 68:30:0002014, 68:30:0002015, 68:30:0002016, 68:30:0002017, 68:30:0002018, 68:30:0002019, 68:30:0002020, 68:30:0002021, 68:30:0002022, 68:30:0002024, 68:30:0002025, 68:30:0002026, 68:30:0002027, 68:30:0002028, 68:30:0003002, 68:30:0003003, 68:30:0003004, 68:30:0003006, 68:30:0003007, 68:30:0003008, 68:30:0003009, 68:30:0003011, 68:30:0003013, 68:30:0003015, 68:30:0003020, 68:30:0003021, 68:30:0003024, 68:30:0003030, 68:30:0003031, 68:30:0003032, 68:30:0003034, 68:30:0003035, 68:30:0003036, 68:30:0003039, 68:30:0003040, 68:30:0003041, 68:30:0003042, 68:30:0003043, 68:30:0003044, 68:30:0003045, 68:30:0003048, 68:30:0003049, 68:30:0003050 на территории города Уварово Тамбовской области при выполнении комплексных кадастровых работ в соответствии с государственным контрактом от 17.03.2025 № 0164200001925000183-725790-157788 от 11.08.2025 № 1 и от 16.09.2025 № 2, заключения согласительной комиссии по согласованию местоположения границ земельных участков, расположенных в границах кадастровых кварталов 68:30:0001008, 68:30:0001009, 68:30:0001010, 68:30:0001012, 68:30:0001013, 68:30:0001015, 68:30:0001016, 68:30:0001017, 68:30:0001018, 68:30:0001019, 68:30:0001020, 68:30:0001021, 68:30:0001023, 68:30:0001024, 68:30:0001025, 68:30:0001026, 68:30:0001028, 68:30:0001029, 68:30:0001030, 68:30:0001031, 68:30:0001032, 68:30:0001035, 68:30:0001036, 68:30:0001037, 68:30:0001038, 68:30:0001039, 68:30:0001040, 68:30:0001042, 68:30:0001043, 68:30:0001044, 68:30:0001045, 68:30:0001047, 68:30:0001048, 68:30:0001049, 68:30:0001050, 68:30:0001051, 68:30:0001052, 68:30:0001055, 68:30:0001058, 68:30:0001060, 68:30:0001061, 68:30:0001062, 68:30:0001064, 68:30:0001065, 68:30:0001067, 68:30:0001068, 68:30:0001069, 68:30:0001071, 68:30:0001072, 68:30:0001073, 68:30:0001074, 68:30:0001075, 68:30:0001076, 68:30:0001077, 68:30:0001078, 68:30:0001079, 68:30:0001080, 68:30:0001081, 68:30:0001082, 68:30:0001083, 68:30:0001084, 68:30:0001085, 68:30:0002001, 68:30:0002002, 68:30:0002004, 68:30:0002005, 68:30:0002006, 68:30:0002007, 68:30:0002008, 68:30:0002009, 68:30:0002011, 68:30:0002012, 68:30:0002014, 68:30:0002015, 68:30:0002016, 68:30:0002017, 68:30:0002018, 68:30:0002019, 68:30:0002020, 68:30:0002021, 68:30:0002022, 68:30:0002024, 68:30:0002025, 68:30:0002026, 68:30:0002027, 68:30:0002028, 68:30:0003002, 68:30:0003003, 68:30:0003004, 68:30:0003006, 68:30:0003007, 68:30:0003008, 68:30:0003009, 68:30:0003011, 68:30:0003013, 68:30:0003015, 68:30:0003020, 68:30:0003021, 68:30:0003024, 68:30:0003030, 68:30:0003031, 68:30:0003032, 68:30:0003034, 68:30:0003035, 68:30:0003036, 68:30:0003039, 68:30:0003040, 68:30:0003041, 68:30:0003042, 68:30:0003043, 68:30:0003044, 68:30:0003045, 68:30:0003048, 68:30:0003049, 68:30:0003050 на территории города Уварово Тамбовской области при выполнении

комплексных кадастровых работ в соответствии с государственным контрактом от 17.03.2025 № 0164200001925000183-725790-157788 от 16.09.2025, **п р и к а з ы в а ю**:

1. Утвердить карты-планы территорий, подготовленные в результате выполнения комплексных кадастровых работ на территории муниципального образования городского округа – город Уварово Тамбовской области, в границах кадастровых кварталов:

68:30:0001082 согласно приложению № 1;
68:30:0001083 согласно приложению № 2;
68:30:0001084 согласно приложению № 3;
68:30:0001085 согласно приложению № 4;
68:30:0002001 согласно приложению № 5;
68:30:0002002 согласно приложению № 6;
68:30:0002004 согласно приложению № 7;
68:30:0002005 согласно приложению № 8;
68:30:0002006 согласно приложению № 9;
68:30:0002007 согласно приложению № 10;
68:30:0002008 согласно приложению № 11;
68:30:0002009 согласно приложению № 12;
68:30:0002011 согласно приложению № 13;
68:30:0002012 согласно приложению № 14;
68:30:0002014 согласно приложению № 15;
68:30:0002015 согласно приложению № 16;
68:30:0002016 согласно приложению № 17;
68:30:0002017 согласно приложению № 18;
68:30:0002018 согласно приложению № 19;
68:30:0002019 согласно приложению № 20;
68:30:0002020 согласно приложению № 21;
68:30:0002021 согласно приложению № 22;
68:30:0002022 согласно приложению № 23;
68:30:0002024 согласно приложению № 24;
68:30:0002025 согласно приложению № 25;
68:30:0002026 согласно приложению № 26;
68:30:0002027 согласно приложению № 27;
68:30:0002028 согласно приложению № 28;
68:30:0003002 согласно приложению № 29.

2. Отделу по оформлению прав на землю управления земельных отношений и реестра министерства имущественных отношений и государственного заказа Тамбовской области (Мещерякова) обеспечить внесение в Единый государственный реестр недвижимости сведений, полученных в результате выполнения комплексных кадастровых работ. .

3. Опубликовать настоящий приказ на «Официальном интернет-портале правовой информации» (www.pravo.gov.ru), на сайте сетевого

издания «Тамбовская жизнь» (www.tamlife.ru) и разместить на официальном сайте министерства имущественных отношений и государственного заказа Тамбовской области в информационно-телекоммуникационной сети «Интернет» (www.uprim.tmbreg.ru).

Министр А.В. Сердюков

ПРИЛОЖЕНИЕ № 1
УТВЕРЖДЕНА
приказом министерства
имущественных отношений и
государственного заказа
Тамбовской области
от 18.09.2025 № 709

Карта-план территории
кадастрового квартала 68:30:0001082

КАРТА-ПЛАН ТЕРРИТОРИИ

Пояснительная записка

1. Сведения о территории выполнения комплексных кадастровых работ:

68:30:0001082

(наименование субъекта Российской Федерации, муниципального образования, населенного пункта, уникальные учетные номера кадастровых кварталов, иные сведения, позволяющие определить местоположение территории, на которой выполняются комплексные кадастровые работы, например, наименование садоводческого или огороднического некоммерческого товарищества, гаражного кооператива, элемента планировочной структуры)

2. Основания выполнения комплексных кадастровых работ:

Наименование, дата и номер документа, на основании которого выполняются комплексные кадастровые работы:

Государственный контракт № 0164200001925000183-725790-157788 от 17 марта 2025 г., выдан Министерство имущественных отношений и государственного заказа Тамбовской области

3. Дата подготовки карты-плана территории: *16 сентября 2025 г.*

4. Сведения о заказчике(ах) комплексных кадастровых работ:

В отношении юридического лица, органа местного самоуправления муниципального района, муниципального округа или городского округа либо уполномоченного исполнительного органа государственной власти субъекта Российской Федерации:

полное или сокращенное (в случае, если имеется) наименование: *Министерство имущественных отношений и государственного заказа Тамбовской области*

основной государственный регистрационный номер: *1066829046844*

идентификационный номер налогоплательщика: *6831000240*

В отношении физического лица или представителя физических или юридических лиц:

фамилия, имя. отчество (последнее - при наличии): –

страховой номер индивидуального лицевого счета в системе обязательного пенсионного страхования Российской Федерации (СНИЛС): –

Наименование и реквизиты документа, подтверждающие полномочия представителя заказчика(ов) комплексных кадастровых работ:

–

Адрес электронной почты (для направления уведомления о результатах внесения сведений в Единый государственный реестр недвижимости):

–

5. Сведения об исполнителе комплексных кадастровых работ:

Полное или сокращенное (в случае, если имеется) наименование и адрес юридического лица, с которым заключен государственный или муниципальный контракт либо договор подряда на выполнение комплексных кадастровых работ:

–

Фамилия, имя. отчество кадастрового инженера (последнее - при наличии): *Чиркин Евгений Александрович*

и основной государственный регистрационный номер кадастрового инженера индивидуального предпринимателя (ОГРНИП): *318344300021161*

Страховой номер индивидуального лицевого счета в системе обязательного пенсионного страхования Российской Федерации (СНИЛС) кадастрового инженера: *152-892-276-89*

Уникальный реестровый номер кадастрового инженера в реестре саморегулируемой организации кадастровых инженеров и дата внесения сведений о физическом лице в такой реестр: *НП001325, 30 мая 2016 г.*

Полное или (в случае, если имеется) сокращенное наименование саморегулируемой организации кадастровых инженеров, членом которой является кадастровый инженер:

Кадастровые инженеры юга

Контактный телефон: *+79275392962*

Почтовый адрес и адрес электронной почты, по которым осуществляется связь с кадастровым инженером:

гор. Волгоград, ул. им. Маршала Василевского, д. 4, кв. 18, ewgeniychirkin@mail.ru

6. Перечень документов, использованных при подготовке карты-плана территории:

№ п/п	Реквизиты документа				
	Вид	Дата	Номер	Наименование	Иные сведения
1	2	3	4	5	6
1	Кадастровый план территории, выдан: Филиал публично-правовой компании "Роскадастр" по Тамбовской области	17 марта 2025 г.	КУВИ-001/2025-69904067	Кадастровый план территории	—
2	Материалы картографо-геодезического фонда, выдан: ППК Роскадастр	7 апреля 2025 г.	170-8700/2025-В	Выписка о пунктах государственной геодезической сети, государственной нивелирной сети и государственной гравиметрической сети	—
3	Материалы картографо-геодезического фонда, выдан: ППК "Роскадастр	21 марта 2025 г.	171-7472/2025-В	Сведения ЕЭКО	Масштаб: 1:2000 Дата создания: 31 июля 2022 г.
4	Иной документ, содержащий описание объекта, выдан: ППК "Роскадастр"	6 апреля 2023 г.	50-0074/23	Письмо о рассмотрении обращений (о включении в ФФПД технического отчета "Создание сети дифференциальных станций"	—

7. Пояснения к карте-плану территории:

Пояснительная записка
Настоящая карта-план территории разработана в результате проведения комплексных кадастровых работ на территории кадастрового кварталаn 68:30:0001082 (территория г. Уварово Тамбовской области) Карта-план территории кадастрового квартала 68:30:0001082 утверждена Постановлением об утверждении карта-планов территорий, подготовленных в результате выполнения комплексных кадастровых работ в границах кадастрового квартала. Неотъемлемой частью КПТР является: - акт согласования границ земельных участков, который включен в состав Приложения. Согласно данного акта, границы всех земельных участков являются согласованными; - заключение согласительной комиссии; - протокол заседания согласительной комиссии по вопросу согласования местоположения границ земельных участков В результате выполнения комплексных кадастровых работ: 1) обеспечивается уточнение границ 7 земельных участков; 2) исправляются границы 42 земельных участков; 3) осуществляется уточнение местоположения на земельных участках границ 39 объектов капитального строительства; 4) исправляются границы 3 ОКС. В ходе выполнения кадастровых работ проведен анализ материалов, согласно сведений ЕГРН, представленных в виде кадастровых планов территорий и выписок из ЕГРН в отношении земельных участков и объектов капитального строительства, картографические материалы и материалы из фонда данных, полученных в результате проведения землеустройства, действующие правила землепользования и застройки. утвержденные применительно к данной территории работ. Земельные участки, в отношении которых проводятся комплексные кадастровые работы, расположены в границах г. Уварово , в градостроительной зоне "Зона малоэтажной жилой застройки" (Ж1), для которой для участков с ВРИ - для ведения личного подсобного хозяйства и ведение огородничества установлены предельные минимальные (200 кв.м.) и максимальные (5000 кв.м.) размеры земельных участков, для участков с ВРИ - садоводство установлены предельные минимальные (200 кв.м.) и максимальные (1500 кв.м.) размеры земельных участков. Правила землепользования и застройки утверждены Решением "О внесении изменений в ПЗиЗ муниципального образованияг.о. - город Уварово Тамбовской области. Ссылка на официальный источник: https://fgistp.economy.gov.ru/lk/#/document-show/345723. Координаты характерных точек границ земельных участков и объектов капитального строительства получены методом спутниковых геодезических определений. Границы земельных участков определены по ограждениям на местности, существующим на местности 15 и более лет. В целях выполнения кадастровых работ, кадастровым инженером были получены материалы дистанционного зондирования земли, изготовленный АО "Роскартография", и переданный в пользование ФФПД. Масштаб картографического произведения 1:2000. Реквизиты картографического материала приведены в разделе "Исходные данные"
Сведения о заказчике
Комплексные кадастровые работы выполнены в рамках исполнения государственного контракта № 0164200001925000183-725790-157788 от 17.03.2025 г. Заказчиком комплексных кадастровых работ является Министерство имущественных отношений и государственного заказа Тамбовской области, ИНН 6831000240, ОГРН 1066829046844
Сведения о кадастровом инженере
Карта-план территории подготовлен кадастровым инженером Чиркиным Евгением Александровичем (квалификационный аттестат № 34-14-538 от 22.08.2014), включенным в реестр членов Ассоциации СРО "Кадастровые инженеры юга" 30.052016 г. № НП001325. Номер регистрации в государственном реестре лиц, осуществляющих кадастровую деятельность – 31758. Страховой номер индивидуального лицевого счета в системе обязательного пенсионного страхования Российской Федерации (СНИЛС) 152-892-276 89.

Сведения о геодезической основе, использованной при подготовке карты-плана территории

Определение координат поворотных точек границ земельных участков выполнено методом спутниковых геодезических измерений. В качестве базовой станции для определения координат точек границ использовалась базовая станция Уварово (UVAR), держателем которой является группа EFT-CORS. В разделе исходные данные приведено письмо ПКК "Роскадастр", подтверждающее передачу данных EFT-CORS в фонды данных субъектов Российской Федерации или федеральный фонд пространственных данных.
Вторым приемником, реквизиты которого указаны в разделе "Инструменты", было проведено полевое обследование пунктов ГГС (Ржакса, Березовка, Уварово, Подгорное), а также объекты недвижимости в границах проведения кадастровых работ.

Сведения об уточняемых земельных участках

В ходе проведения комплексных кадастровых работ были уточнены местоположение и площадь земельных участков, а также исправлены сведения о местоположении и (или) площади земельных участков, при этом при таком исправлении площадь изменяется не более, чем на 10 процентов от площади, содержащейся в ЕГРН.

Описание местоположения здания, сооружения, объекта незавершенного строительства на земельном участке

В ходе проведения комплексных кадастровых работ было уточнено местоположение границ объектов капитального строительства на земельных участках.
Также исправлены границы ОКС 68:30:0001082:92, 68:30:0001082:107, 68:30:0001082:137. Такое исправление вызвано неверным определением координат характерных точек границ ОКС до проведения ККР, и не связано с проведенной реконструкцией здания.

Сведения о пунктах геодезической сети и средствах измерений

1. Сведения о пунктах геодезической сети:

№ п/п	Вид геодезической сети	Название пункта геодезической сети и тип знака	Система координат пункта геодезической сети	Координаты пункта, м		Дата обследования 14 апреля 2025 г. Сведения о состоянии		
				X	Y	наружного знака пункта	центра пункта	марки центра пункта
1	2	3	4	5	6	7	8	9
1	Астрономо-геодезическая сеть. 2	Ржакса, пирамида	МСК-68, зона 1	364 763,74	1 287 261,69	Сохранился	Сохранился	Сохранился
2	Астрономо-геодезическая сеть. 2	Березовка, пирамида		347 697,09	1 288 347,24	Не обнаружен		
3	Астрономо-геодезическая сеть. 2	Уварово, пирамида		353 506,37	1 301 173,14			
4	Геодезическая сеть сгущения. 3	Подгорное, пирамида		341 674,67	1 303 820,45			

2. Сведения об использованных средствах измерений:

№ п/п	Наименование и обозначение типа средства измерений - прибора (инструмента, аппаратуры)	Заводской или серийный номер средства измерений	Реквизиты свидетельства о поверке прибора (инструмента, аппаратуры) и (или) срок действия поверки
1	2	3	4
1	Stonex S8 GNSS	STNS84412003	свидетельство № С-ГКФ/01-04-2025/42177429, выдано 01.04.2025г., срок действия поверки - до 31.03.2026г.

1	2	3	4
2	EFT RS1	RS1-2014-014	свидетельство № С-ГСХ/06-05-2025/431033643

Сведения об уточняемых земельных участках

1. Сведения о характерных точках границ уточняемого земельного участка с кадастровым номером 68:30:0000000:614 :

Система координат МСК-68, зона 1 Зона № 1

Обозначение характерных точек границ	Координаты, м				Метод определения координат	Формулы, примененные для расчета средней квадратической погрешности определения координат характерных точек границ (Mt), с подставленными в такие формулы значениями и итоговые (вычисленные) значения Mt, м	Описание закрепления точки
	содержатся в Едином государственном реестре недвижимости		определены в результате выполнения комплексных кадастровых работ				
	X	Y	X	Y			
1	2	3	4	5	6	7	8
н9735У	350 327,70	1 303 596,64	350 327,70	1 303 596,64	Метод спутниковых геодезических измерений (определений)	√(0,08^2 + 0,06^2) = 0,10	—
н9734У	350 287,71	1 303 607,72	350 287,71	1 303 607,72			
н9761У	350 285,45	1 303 599,91	350 285,45	1 303 599,91			
н9779У	350 294,36	1 303 597,31	350 294,36	1 303 597,31			
н23209 У	350 300,23	1 303 595,76	350 300,23	1 303 595,76			
н23208 У	350 332,85	1 303 587,16	350 332,85	1 303 587,16			
н33194 У	350 334,85	1 303 594,63	350 334,85	1 303 594,63			
н9735У	350 327,70	1 303 596,64	350 327,70	1 303 596,64			

2. Сведения о частях границ уточняемого земельного участка с кадастровым номером 68:30:0000000:614 :

Обозначение части границ		Горизонтальное проложение (S), м	Описание прохождения части границ	Сведения о согласовании местоположения границ (согласовано/спорное)
от т.	до т.			
1	2	3	4	5
н9735У	н9734У	41,50	—	согласовано
н9734У	н9761У	8,13		
н9761У	н9779У	9,28		

1	2	3	4	5
н9779У	н23209У	6,07	—	согласовано
н23209У	н23208У	33,73		
н23208У	н33194У	7,73		
н33194У	н9735У	7,43		

3. Сведения о характеристиках уточняемого земельного участка с кадастровым номером 68:30:0000000:614 :

№ п/п	Наименование характеристики земельного участка	Значение характеристики
1	2	3
1.	Адрес земельного участка	—
1.1.	Сведения о местоположении земельного участка (при отсутствии адреса) в структурированном в соответствии с федеральной информационной адресной системой виде	—
1.2.	Дополнительные сведения о местоположении земельного участка	—
2.	Площадь земельного участка ± величина погрешности определения (вычисления) площади (Р ± ΔР), м²	394 ± 7,00
3.	Формула, примененная для вычисления предельной погрешности определения площади земельного участка, с подставленными значениями и итоговые (вычисленные) значения	3,5*0,10*√(394) = 7
4.	Площадь земельного участка согласно сведениям Единого государственного реестра недвижимости (Ркад), м²	394,00
5.	Оценка расхождения Р и Ркад (Р - Ркад), м²	0
6.	Предельный минимальный и максимальный размеры земельного участка (Рмин и Рмакс), м²	Рмин = 200 Рмакс = 5 000
7.	Вид (виды) разрешенного использования	—
7.1.	Дополнительные сведения об использовании земельного участка	—
8.	Кадастровый или иной государственный учетный номер (инвентарный) здания, сооружения, объекта незавершенного строительства, расположенного на земельном участке	—
9.	Сведения о земельных участках (землях общего пользования, территории общего пользования), посредством которых обеспечивается доступ	Земли общего пользования
10.	Иные сведения	—

4. Пояснения к сведениям об уточняемом земельном участке с кадастровым номером 68:30:0000000:614 :

1.	—

1. Сведения о характерных точках границ уточняемого земельного участка с кадастровым номером 68:30:0001082:29 :

Система координат МСК-68, зона 1 Зона № 1

Обозначение характерных точек границ	Координаты, м				Метод определения координат	Формулы, примененные для расчета средней квадратической погрешности определения координат характерных точек границ (Mt), с подставленными в такие формулы значениями и итоговые (вычисленные) значения Mt, м	Описание закрепления точки
	содержатся в Едином государственном реестре недвижимости		определены в результате выполнения комплексных кадастровых работ				
	X	Y	X	Y			
1	2	3	4	5	6	7	8
н15406 У	350 196,16	1 303 387,10	350 196,16	1 303 387,10	Метод спутниковых геодезических измерений (определений)	√(0,08^2 + 0,06^2) = 0,10	—
н15388 У	350 202,00	1 303 399,83	350 202,00	1 303 399,83			
н15387 У	350 169,04	1 303 420,32	350 169,04	1 303 420,32			
н15386 У	350 110,79	1 303 460,98	350 110,79	1 303 460,98			
н15385 У	350 105,18	1 303 463,95	350 105,18	1 303 463,95			
н15384 У	350 093,32	1 303 468,06	350 093,32	1 303 468,06			
н15383 У	350 082,00	1 303 473,11	350 082,00	1 303 473,11			
н15407 У	350 076,47	1 303 455,14	350 076,47	1 303 455,14			
н15408 У	350 089,91	1 303 449,93	350 089,91	1 303 449,93			
н15409 У	350 091,77	1 303 448,99	350 091,77	1 303 448,99			
н15410 У	350 100,88	1 303 445,93	350 100,88	1 303 445,93			
н15411 У	350 109,84	1 303 440,97	350 109,84	1 303 440,97			

1	2	3	4	5	6	7	8
н15412 У	350 108,10	1 303 437,49	350 108,10	1 303 437,49	Метод спутниковых геодезических измерений (определений)	√(0,08^2 + 0,06^2) = 0,10	—
н15413 У	350 177,17	1 303 388,77	350 177,17	1 303 388,77			
н15414 У	350 180,24	1 303 388,06	350 180,24	1 303 388,06			
н15406 У	350 196,16	1 303 387,10	350 196,16	1 303 387,10			

2. Сведения о частях границ уточняемого земельного участка с кадастровым номером 68:30:0001082:29 :

Обозначение части границ		Горизонтальное проложение (S), м	Описание прохождения части границ	Сведения о согласовании местоположения границ (согласовано/спорное)
от т.	до т.			
1	2	3	4	5
н15406У	н15388У	14,01	—	согласовано
н15388У	н15387У	38,81		
н15387У	н15386У	71,04		
н15386У	н15385У	6,35		
н15385У	н15384У	12,55		
н15384У	н15383У	12,40		
н15383У	н15407У	18,80		
н15407У	н15408У	14,41		
н15408У	н15409У	2,08		
н15409У	н15410У	9,61		
н15410У	н15411У	10,24		
н15411У	н15412У	3,89		
н15412У	н15413У	84,52		
н15413У	н15414У	3,15		
н15414У	н15406У	15,95		

3. Сведения о характеристиках уточняемого земельного участка с кадастровым номером 68:30:0001082:29 :

№ п/п	Наименование характеристики земельного участка	Значение характеристики
1	2	3

1	2	3
1.	Адрес земельного участка	—
1.1.	Сведения о местоположении земельного участка (при отсутствии адреса) в структурированном в соответствии с федеральной информационной адресной системой виде	—
1.2.	Дополнительные сведения о местоположении земельного участка	—
2.	Площадь земельного участка ± величина погрешности определения (вычисления) площади (Р ± ΔР), м²	2 800 ± 19,00
3.	Формула, примененная для вычисления предельной погрешности определения площади земельного участка, с подставленными значениями и итоговые (вычисленные) значения	3,5*0,10*√(2 800) = 19
4.	Площадь земельного участка согласно сведениям Единого государственного реестра недвижимости (Ркад), м²	2 800,00
5.	Оценка расхождения Р и Ркад (Р - Ркад), м²	0
6.	Предельный минимальный и максимальный размеры земельного участка (Рмин и Рмакс), м²	Рмин = 200 Рмакс = 5 000
7.	Вид (виды) разрешенного использования	—
7.1.	Дополнительные сведения об использовании земельного участка	—
8.	Кадастровый или иной государственный учетный номер (инвентарный) здания, сооружения, объекта незавершенного строительства, расположенного на земельном участке	68:30:0001082:136
9.	Сведения о земельных участках (землях общего пользования, территории общего пользования), посредством которых обеспечивается доступ	Земли общего пользования
10.	Иные сведения	—
4. Пояснения к сведениям об уточняемом земельном участке с кадастровым номером 68:30:0001082:29 :		
1.	—	

1. Сведения о характерных точках границ уточняемого земельного участка с кадастровым номером 68:30:0001082:32 :

Система координат МСК-68, зона 1 Зона № 1

Обозначение характерных точек границ	Координаты, м				Метод определения координат	Формулы, примененные для расчета средней квадратической погрешности определения координат характерных точек границ (Mt), с подставленными в такие формулы значениями и итоговые (вычисленные) значения Mt, м	Описание закрепления точки
	содержатся в Едином государственном реестре недвижимости		определены в результате выполнения комплексных кадастровых работ				
	X	Y	X	Y			
1	2	3	4	5	6	7	8
н15373 У	350 180,02	1 303 434,06	350 180,02	1 303 434,06	Метод спутниковых геодезических измерений (определений)	√(0,08^2 + 0,06^2) = 0,10	—
н15372 У	350 211,18	1 303 418,86	350 211,18	1 303 418,86			
н18505 У	350 216,49	1 303 425,11	350 216,49	1 303 425,11			
н18522 У	350 116,35	1 303 484,11	350 116,35	1 303 484,11			
н18521 У	350 109,91	1 303 487,18	350 109,91	1 303 487,18			
н18520 У	350 104,08	1 303 489,69	350 104,08	1 303 489,69			
н18519 У	350 088,67	1 303 496,50	350 088,67	1 303 496,50			
н15382 У	350 085,32	1 303 483,97	350 085,32	1 303 483,97			
н15381 У	350 098,10	1 303 479,07	350 098,10	1 303 479,07			
н15380 У	350 097,11	1 303 476,23	350 097,11	1 303 476,23			
н15379 У	350 101,81	1 303 474,75	350 101,81	1 303 474,75			
н15378 У	350 103,23	1 303 478,75	350 103,23	1 303 478,75			

1	2	3	4	5	6	7	8
н15377 У	350 104,22	1 303 478,51	350 104,22	1 303 478,51	Метод спутниковых геодезических измерений (определений)	√(0,08^2 + 0,06^2) = 0,10	—
н15376 У	350 111,68	1 303 475,05	350 111,68	1 303 475,05			
н15375 У	350 123,22	1 303 468,84	350 123,22	1 303 468,84			
н15374 У	350 151,41	1 303 451,27	350 151,41	1 303 451,27			
н15373 У	350 180,02	1 303 434,06	350 180,02	1 303 434,06			

2. Сведения о частях границ уточняемого земельного участка с кадастровым номером 68:30:0001082:32 :

Обозначение части границ		Горизонтальное проложение (S), м	Описание прохождения части границ	Сведения о согласовании местоположения границ (согласовано/спорное)
от т.	до т.			
1	2	3	4	5
н15373У	н15372У	34,67	—	согласовано
н15372У	н18505У	8,20		
н18505У	н18522У	116,23		
н18522У	н18521У	7,13		
н18521У	н18520У	6,35		
н18520У	н18519У	16,85		
н18519У	н15382У	12,97		
н15382У	н15381У	13,69		
н15381У	н15380У	3,01		
н15380У	н15379У	4,93		
н15379У	н15378У	4,24		
н15378У	н15377У	1,02		
н15377У	н15376У	8,22		
н15376У	н15375У	13,10		
н15375У	н15374У	33,22		
н15374У	н15373У	33,39		

3. Сведения о характеристиках уточняемого земельного участка с кадастровым номером 68:30:0001082:32 :

№ п/п	Наименование характеристики земельного участка	Значение характеристики
1	2	3

1	2	3
1.	Адрес земельного участка	—
1.1.	Сведения о местоположении земельного участка (при отсутствии адреса) в структурированном в соответствии с федеральной информационной адресной системой виде	—
1.2.	Дополнительные сведения о местоположении земельного участка	—
2.	Площадь земельного участка ± величина погрешности определения (вычисления) площади (Р ± ΔР), м²	1 508 ± 14,00
3.	Формула, примененная для вычисления предельной погрешности определения площади земельного участка, с подставленными значениями и итоговые (вычисленные) значения	3,5*0,10*√(1 508) = 14
4.	Площадь земельного участка согласно сведениям Единого государственного реестра недвижимости (Ркад), м²	1 482,00
5.	Оценка расхождения Р и Ркад (Р - Ркад), м²	26
6.	Предельный минимальный и максимальный размеры земельного участка (Рмин и Рмакс), м²	Рмин = 200 Рмакс = 5 000
7.	Вид (виды) разрешенного использования	—
7.1.	Дополнительные сведения об использовании земельного участка	—
8.	Кадастровый или иной государственный учетный номер (инвентарный) здания, сооружения, объекта незавершенного строительства, расположенного на земельном участке	68:30:0001082:133; 68:30:0001082:133
9.	Сведения о земельных участках (землях общего пользования, территории общего пользования), посредством которых обеспечивается доступ	Земли общего пользования
10.	Иные сведения	—
4. Пояснения к сведениям об уточняемом земельном участке с кадастровым номером 68:30:0001082:32 :		
1.	—	

1. Сведения о характерных точках границ уточняемого земельного участка с кадастровым номером 68:30:0001082:34 :

Система координат МСК-68, зона 1 Зона № 1

Обозначение характерных точек границ	Координаты, м				Метод определения координат	Формулы, примененные для расчета средней квадратической погрешности определения координат характерных точек границ (Mt), с подставленными в такие формулы значениями и итоговые (вычисленные) значения Mt, м	Описание закрепления точки
	содержатся в Едином государственном реестре недвижимости		определены в результате выполнения комплексных кадастровых работ				
	X	Y	X	Y			
1	2	3	4	5	6	7	8
н18505 У	350 216,49	1 303 425,11	350 216,49	1 303 425,11	Метод спутниковых геодезических измерений (определений)	√(0,08^2 + 0,06^2) = 0,10	—
н18506 У	350 219,58	1 303 428,75	350 219,58	1 303 428,75			
н18507 У	350 227,31	1 303 441,47	350 227,31	1 303 441,47			
н18508 У	350 197,70	1 303 456,35	350 197,70	1 303 456,35			
н18509 У	350 190,55	1 303 460,18	350 190,55	1 303 460,18			
н18510 У	350 173,47	1 303 470,17	350 173,47	1 303 470,17			
н18511 У	350 179,33	1 303 481,95	350 179,33	1 303 481,95			
н18504 У	350 173,07	1 303 485,81	350 173,07	1 303 485,81			
н18503 У	350 135,38	1 303 511,54	350 135,38	1 303 511,54			
н52480 У	350 129,39	1 303 514,44	350 129,39	1 303 514,44			
н52479 У	350 126,72	1 303 505,63	350 126,72	1 303 505,63			
н52491 У	350 116,63	1 303 509,54	350 116,63	1 303 509,54			

1	2	3	4	5	6	7	8
н52490 У	350 113,49	1 303 510,48	350 113,49	1 303 510,48	Метод спутниковых геодезических измерений (определений)	√(0,08^2 + 0,06^2) = 0,10	—
н52489 У	350 113,61	1 303 510,86	350 113,61	1 303 510,86			
н52488 У	350 107,28	1 303 512,75	350 107,28	1 303 512,75			
н52487 У	350 094,37	1 303 516,91	350 094,37	1 303 516,91			
н18518 У	350 089,82	1 303 500,24	350 089,82	1 303 500,24			
н18519 У	350 088,67	1 303 496,50	350 088,67	1 303 496,50			
н18520 У	350 104,08	1 303 489,69	350 104,08	1 303 489,69			
н18521 У	350 109,91	1 303 487,18	350 109,91	1 303 487,18			
н18522 У	350 116,35	1 303 484,11	350 116,35	1 303 484,11			
н18505 У	350 216,49	1 303 425,11	350 216,49	1 303 425,11			

2. Сведения о частях границ уточняемого земельного участка с кадастровым номером 68:30:0001082:34 :

Обозначение части границ		Горизонтальное проложение (S), м	Описание прохождения части границ	Сведения о согласовании местоположения границ (согласовано/спорное)
от т.	до т.			
1	2	3	4	5
н18505У	н18506У	4,77	—	согласовано
н18506У	н18507У	14,88		
н18507У	н18508У	33,14		
н18508У	н18509У	8,11		
н18509У	н18510У	19,79		
н18510У	н18511У	13,16		
н18511У	н18504У	7,35		
н18504У	н18503У	45,64		
н18503У	н52480У	6,66		
н52480У	н52479У	9,21		

1	2	3	4	5
н52479У	н52491У	10,82	—	согласовано
н52491У	н52490У	3,28		
н52490У	н52489У	0,40		
н52489У	н52488У	6,61		
н52488У	н52487У	13,56		
н52487У	н18518У	17,28		
н18518У	н18519У	3,91		
н18519У	н18520У	16,85		
н18520У	н18521У	6,35		
н18521У	н18522У	7,13		
н18522У	н18505У	116,23		

3. Сведения о характеристиках уточняемого земельного участка с кадастровым номером 68:30:0001082:34 :

№ п/п	Наименование характеристики земельного участка	Значение характеристики
1	2	3
1.	Адрес земельного участка	—
1.1.	Сведения о местоположении земельного участка (при отсутствии адреса) в структурированном в соответствии с федеральной информационной адресной системой виде	—
1.2.	Дополнительные сведения о местоположении земельного участка	—
2.	Площадь земельного участка ± величина погрешности определения (вычисления) площади (Р ± ΔР), м²	3 637 ± 21,00
3.	Формула, примененная для вычисления предельной погрешности определения площади земельного участка, с подставленными значениями и итоговые (вычисленные) значения	3,5*0,10*√(3 637) = 21
4.	Площадь земельного участка согласно сведениям Единого государственного реестра недвижимости (Ркад), м²	3 637,00
5.	Оценка расхождения Р и Ркад (Р - Ркад), м²	0
6.	Предельный минимальный и максимальный размеры земельного участка (Рмин и Рмакс), м²	Рмин = 200 Рмакс = 5 000
7.	Вид (виды) разрешенного использования	—
7.1.	Дополнительные сведения об использовании земельного участка	—

1	2	3
8.	Кадастровый или иной государственный учетный номер (инвентарный) здания, сооружения, объекта незавершенного строительства, расположенного на земельном участке	—
9.	Сведения о земельных участках (землях общего пользования, территории общего пользования), посредством которых обеспечивается доступ	Земли общего пользования
10.	Иные сведения	—

4. Пояснения к сведениям об уточняемом земельном участке с кадастровым номером 68:30:0001082:34 :

1.	—

1. Сведения о характерных точках границ уточняемого земельного участка с кадастровым номером 68:30:0001082:40 :

Система координат МСК-68, зона 1 Зона № 1

Обозначение характерных точек границ	Координаты, м				Метод определения координат	Формулы, примененные для расчета средней квадратической погрешности определения координат характерных точек границ (Mt), с подставленными в такие формулы значениями и итоговые (вычисленные) значения Mt, м	Описание закрепления точки
	содержатся в Едином государственном реестре недвижимости		определены в результате выполнения комплексных кадастровых работ				
	X	Y	X	Y			
1	2	3	4	5	6	7	8
н9734У	350 287,71	1 303 607,72	350 287,71	1 303 607,72	Метод спутниковых геодезических измерений (определений)	√(0,08^2 + 0,06^2) = 0,10	—
н9745У	350 241,09	1 303 620,29	350 241,09	1 303 620,29			
н9744У	350 220,82	1 303 625,75	350 220,82	1 303 625,75			
н9743У	350 171,55	1 303 640,72	350 171,55	1 303 640,72			
н9742У	350 154,80	1 303 646,01	350 154,80	1 303 646,01			
н9741У	350 131,89	1 303 651,69	350 131,89	1 303 651,69			
н9756У	350 130,04	1 303 644,67	350 130,04	1 303 644,67			

1	2	3	4	5	6	7	8
н9757У	350 143,61	1 303 640,84	350 143,61	1 303 640,84	Метод спутниковых геодезических измерений (определений)	√(0,08^2 + 0,06^2) = 0,10	—
н9758У	350 150,60	1 303 638,80	350 150,60	1 303 638,80			
н9759У	350 165,92	1 303 633,92	350 165,92	1 303 633,92			
н9760У	350 168,72	1 303 633,89	350 168,72	1 303 633,89			
н9761У	350 285,45	1 303 599,91	350 285,45	1 303 599,91			
н9734У	350 287,71	1 303 607,72	350 287,71	1 303 607,72			

2. Сведения о частях границ уточняемого земельного участка с кадастровым номером 68:30:0001082:40 :

Обозначение части границ		Горизонтальное проложение (S), м	Описание прохождения части границ	Сведения о согласовании местоположения границ (согласовано/спорное)
от т.	до т.			
1	2	3	4	5
н9734У	н9745У	48,28	—	согласовано
н9745У	н9744У	20,99		
н9744У	н9743У	51,49		
н9743У	н9742У	17,57		
н9742У	н9741У	23,60		
н9741У	н9756У	7,26		
н9756У	н9757У	14,10		
н9757У	н9758У	7,28		
н9758У	н9759У	16,08		
н9759У	н9760У	2,80		
н9760У	н9761У	121,58		
н9761У	н9734У	8,13		

3. Сведения о характеристиках уточняемого земельного участка с кадастровым номером 68:30:0001082:40 :

№ п/п	Наименование характеристики земельного участка	Значение характеристики
1	2	3

1	2	3
1.	Адрес земельного участка	—
1.1.	Сведения о местоположении земельного участка (при отсутствии адреса) в структурированном в соответствии с федеральной информационной адресной системой виде	—
1.2.	Дополнительные сведения о местоположении земельного участка	—
2.	Площадь земельного участка ± величина погрешности определения (вычисления) площади (Р ± ΔР), м²	1 200 ± 12,00
3.	Формула, примененная для вычисления предельной погрешности определения площади земельного участка, с подставленными значениями и итоговые (вычисленные) значения	3,5*0,10*√(1 200) = 12
4.	Площадь земельного участка согласно сведениям Единого государственного реестра недвижимости (Ркад), м²	1 200,00
5.	Оценка расхождения Р и Ркад (Р - Ркад), м²	0
6.	Предельный минимальный и максимальный размеры земельного участка (Рмин и Рмакс), м²	Рмин = 200 Рмакс = 5 000
7.	Вид (виды) разрешенного использования	—
7.1.	Дополнительные сведения об использовании земельного участка	—
8.	Кадастровый или иной государственный учетный номер (инвентарный) здания, сооружения, объекта незавершенного строительства, расположенного на земельном участке	—
9.	Сведения о земельных участках (землях общего пользования, территории общего пользования), посредством которых обеспечивается доступ	Земли общего пользования
10.	Иные сведения	—
4. Пояснения к сведениям об уточняемом земельном участке с кадастровым номером 68:30:0001082:40 :		
1.	—	

1. Сведения о характерных точках границ уточняемого земельного участка с кадастровым номером 68:30:0001082:42 :

Система координат МСК-68, зона 1 Зона № 1

Обозначение характерных точек границ	Координаты, м				Метод определения координат	Формулы, примененные для расчета средней квадратической погрешности определения координат характерных точек границ (Mt), с подставленными в такие формулы значениями и итоговые (вычисленные) значения Mt, м	Описание закрепления точки
	содержатся в Едином государственном реестре недвижимости		определены в результате выполнения комплексных кадастровых работ				
	X	Y	X	Y			
1	2	3	4	5	6	7	8
н9714У	350 195,56	1 303 648,81	350 195,56	1 303 648,81	Метод спутниковых геодезических измерений (определений)	√(0,08^2 + 0,06^2) = 0,10	—
н9706У	350 200,75	1 303 666,52	350 200,75	1 303 666,52			
н9705У	350 177,22	1 303 673,09	350 177,22	1 303 673,09			
н9704У	350 169,70	1 303 675,38	350 169,70	1 303 675,38			
н9703У	350 163,89	1 303 677,75	350 163,89	1 303 677,75			
н9702У	350 163,97	1 303 680,51	350 163,97	1 303 680,51			
н9701У	350 141,92	1 303 686,81	350 141,92	1 303 686,81			
н9715У	350 136,18	1 303 666,28	350 136,18	1 303 666,28			
н9716У	350 149,65	1 303 662,62	350 149,65	1 303 662,62			
н9717У	350 172,20	1 303 656,09	350 172,20	1 303 656,09			
н9714У	350 195,56	1 303 648,81	350 195,56	1 303 648,81			

2. Сведения о частях границ уточняемого земельного участка с кадастровым номером 68:30:0001082:42 :

Обозначение части границ		Горизонтальное проложение (S), м	Описание прохождения части границ	Сведения о согласовании местоположения границ (согласовано/спорное)
от т.	до т.			
1	2	3	4	5
н9714У	н9706У	18,45	—	согласовано
н9706У	н9705У	24,43		
н9705У	н9704У	7,86		
н9704У	н9703У	6,27		
н9703У	н9702У	2,76		
н9702У	н9701У	22,93		
н9701У	н9715У	21,32		
н9715У	н9716У	13,96		
н9716У	н9717У	23,48		
н9717У	н9714У	24,47		

3. Сведения о характеристиках уточняемого земельного участка с кадастровым номером 68:30:0001082:42 :

№ п/п	Наименование характеристики земельного участка	Значение характеристики
1	2	3
1.	Адрес земельного участка	—
1.1.	Сведения о местоположении земельного участка (при отсутствии адреса) в структурированном в соответствии с федеральной информационной адресной системой виде	—
1.2.	Дополнительные сведения о местоположении земельного участка	—
2.	Площадь земельного участка ± величина погрешности определения (вычисления) площади (Р ± ΔР), м²	1 192 ± 12,00
3.	Формула, примененная для вычисления предельной погрешности определения площади земельного участка, с подставленными значениями и итоговые (вычисленные) значения	3,5*0,10*√(1 192) = 12
4.	Площадь земельного участка согласно сведениям Единого государственного реестра недвижимости (Ркад), м²	1 192,00
5.	Оценка расхождения Р и Ркад (Р - Ркад), м²	0
6.	Предельный минимальный и максимальный размеры земельного участка (Рмин и Рмакс), м²	Рмин = 200 Рмакс = 5 000
7.	Вид (виды) разрешенного использования	—

1	2	3
7.1.	Дополнительные сведения об использовании земельного участка	—
8.	Кадастровый или иной государственный учетный номер (инвентарный) здания, сооружения, объекта незавершенного строительства, расположенного на земельном участке	68:30:0001082:139; 68:30:0001082:139
9.	Сведения о земельных участках (землях общего пользования, территории общего пользования), посредством которых обеспечивается доступ	Земли общего пользования
10.	Иные сведения	—

4. Пояснения к сведениям об уточняемом земельном участке с кадастровым номером 68:30:0001082:42 :

1.	—

1. Сведения о характерных точках границ уточняемого земельного участка с кадастровым номером 68:30:0001082:62 :

Система координат МСК-68, зона 1 Зона № 1

Обозначение характерных точек границ	Координаты, м				Метод определения координат	Формулы, примененные для расчета средней квадратической погрешности определения координат характерных точек границ (Mt), с подставленными в такие формулы значениями и итоговые (вычисленные) значения Mt, м	Описание закрепления точки
	содержатся в Едином государственном реестре недвижимости		определены в результате выполнения комплексных кадастровых работ				
	X	Y	X	Y			
1	2	3	4	5	6	7	8
н16181 У	350 187,75	1 303 281,84	350 187,75	1 303 281,84	Метод спутниковых геодезических измерений (определений)	√(0,08^2 + 0,06^2) = 0,10	—
н16182 У	350 197,91	1 303 299,83	350 197,91	1 303 299,83			
н16183 У	350 176,30	1 303 317,08	350 176,30	1 303 317,08			
н16184 У	350 174,16	1 303 319,32	350 174,16	1 303 319,32			
н16185 У	350 165,58	1 303 324,80	350 165,58	1 303 324,80			
н16186 У	350 161,89	1 303 318,52	350 161,89	1 303 318,52			

1	2	3	4	5	6	7	8
н16187 У	350 156,43	1 303 323,20	350 156,43	1 303 323,20	Метод спутниковых геодезических измерений (определений)	√(0,08^2 + 0,06^2) = 0,10	—
н16188 У	350 150,55	1 303 312,72	350 150,55	1 303 312,72			
н16189 У	350 149,57	1 303 309,35	350 149,57	1 303 309,35			
н16190 У	350 149,27	1 303 308,86	350 149,27	1 303 308,86			
н16191 У	350 168,16	1 303 295,51	350 168,16	1 303 295,51			
н16181 У	350 187,75	1 303 281,84	350 187,75	1 303 281,84			

2. Сведения о частях границ уточняемого земельного участка с кадастровым номером 68:30:0001082:62 :

Обозначение части границ		Горизонтальное проложение (S), м	Описание прохождения части границ	Сведения о согласовании местоположения границ (согласовано/спорное)
от т.	до т.			
1	2	3	4	5
н16181У	н16182У	20,66	—	согласовано
н16182У	н16183У	27,65		
н16183У	н16184У	3,10		
н16184У	н16185У	10,18		
н16185У	н16186У	7,28		
н16186У	н16187У	7,19		
н16187У	н16188У	12,02		
н16188У	н16189У	3,51		
н16189У	н16190У	0,57		
н16190У	н16191У	23,13		
н16191У	н16181У	23,89		

3. Сведения о характеристиках уточняемого земельного участка с кадастровым номером 68:30:0001082:62 :

№ п/п	Наименование характеристики земельного участка	Значение характеристики
1	2	3

1	2	3
1.	Адрес земельного участка	—
1.1.	Сведения о местоположении земельного участка (при отсутствии адреса) в структурированном в соответствии с федеральной информационной адресной системой виде	—
1.2.	Дополнительные сведения о местоположении земельного участка	—
2.	Площадь земельного участка ± величина погрешности определения (вычисления) площади (Р ± ΔР), м²	998 ± 11,00
3.	Формула, примененная для вычисления предельной погрешности определения площади земельного участка, с подставленными значениями и итоговые (вычисленные) значения	3,5*0,10*√(998) = 11
4.	Площадь земельного участка согласно сведениям Единого государственного реестра недвижимости (Ркад), м²	600,00
5.	Оценка расхождения Р и Ркад (Р - Ркад), м²	398
6.	Предельный минимальный и максимальный размеры земельного участка (Рмин и Рмакс), м²	Рмин = 200 Рмакс = 5 000
7.	Вид (виды) разрешенного использования	—
7.1.	Дополнительные сведения об использовании земельного участка	—
8.	Кадастровый или иной государственный учетный номер (инвентарный) здания, сооружения, объекта незавершенного строительства, расположенного на земельном участке	—
9.	Сведения о земельных участках (землях общего пользования, территории общего пользования), посредством которых обеспечивается доступ	Земли общего пользования
10.	Иные сведения	—
4. Пояснения к сведениям об уточняемом земельном участке с кадастровым номером 68:30:0001082:62 :		
1.	—	

Сведения об уточняемых земельных участках, необходимые для исправления реестровых ошибок в сведениях о местоположении их границ

1. Сведения о характерных точках границ уточняемого земельного участка с кадастровым номером 68:30:0001082:1 :

Система координат МСК-68, зона 1 Зона № 1

Обозначение характерных точек границ	Координаты, м				Метод определения координат	Формулы, примененные для расчета средней квадратической погрешности определения координат характерных точек границ (Mt), с подставленными в такие формулы значениями и итоговые (вычисленные) значения Mt, м	Описание закрепления точки
	содержатся в Едином государственном реестре недвижимости		определены в результате выполнения комплексных кадастровых работ				
	X	Y	X	Y			
1	2	3	4	5	6	7	8
28074	106,56	94,37	—	—	Метод спутниковых геодезических измерений (определений)	0,10	—
28075	89,89	102,52	—	—			
28076	86,40	96,60	—	—			
28077	99,62	90,09	—	—			
28078	109,55	84,45	—	—			
28079	115,54	81,11	—	—			
28080	121,07	77,96	—	—			
28081	120,67	77,27	—	—			
28082	126,60	73,54	—	—			
28083	221,76	19,09	—	—			
28084	239,15	9,23	—	—			

1	2	3	4	5	6	7	8
28085	245,52	21,02	—	—	Метод спутниковых геодезических измерений (определений)	0,10	—
28086	146,37	74,60	—	—			
28087	132,88	81,89	—	—			
28088	124,38	86,50	—	—			
28089	117,79	89,93	—	—			
28090	107,23	95,26	—	—			
н9831У	—	—	350 258,80	1 303 557,85		√(0,08^2 + 0,06^2) = 0,10	
н16174 У	—	—	350 275,99	1 303 552,32			
н15479 У	—	—	350 279,92	1 303 564,63			
н15478 У	—	—	350 218,37	1 303 583,44			
н15485 У	—	—	350 184,33	1 303 593,08			
н15484 У	—	—	350 168,67	1 303 597,40			
н15483 У	—	—	350 138,72	1 303 605,72			
н15482 У	—	—	350 139,08	1 303 607,10			
н15481 У	—	—	350 120,47	1 303 611,91			
н9838У	—	—	350 117,19	1 303 601,30			
н9837У	—	—	350 132,33	1 303 597,71			

1	2	3	4	5	6	7	8
н9836У	—	—	350 143,03	1 303 594,61	Метод спутниковых геодезических измерений (определений)	√(0,08^2 + 0,06^2) = 0,10	—
н9835У	—	—	350 149,08	1 303 592,83			
н9834У	—	—	350 156,26	1 303 590,63			
н9833У	—	—	350 156,03	1 303 589,86			
н9832У	—	—	350 163,58	1 303 587,83			
28074	106,56	94,37	—	—		0,10	

2. Сведения о частях границ уточняемого земельного участка с кадастровым номером 68:30:0001082:1 :

Обозначение части границ		Горизонтальное проложение (S), м	Описание прохождения части границ	Сведения о согласовании местоположения границ (согласовано/спорное)
от т.	до т.			
1	2	3	4	5
н9831У	н16174У	18,06	—	согласовано
н16174У	н15479У	12,92		
н15479У	н15478У	64,36		
н15478У	н15485У	35,38		
н15485У	н15484У	16,24		
н15484У	н15483У	31,08		
н15483У	н15482У	1,43		
н15482У	н15481У	19,22		
н15481У	н9838У	11,11		
н9838У	н9837У	15,56		
н9837У	н9836У	11,14		
н9836У	н9835У	6,31		
н9835У	н9834У	7,51		
н9834У	н9833У	0,80		
н9833У	н9832У	7,82		
н9832У	н9831У	99,83		

3. Сведения о характеристиках уточняемого земельного участка с кадастровым номером 68:30:0001082:1 :

№ п/п	Наименование характеристики	Значение характеристики

1	2	3
1.	Адрес земельного участка	—
1.1.	Сведения о местоположении земельного участка (при отсутствии адреса) в структурированном в соответствии с федеральной информационной адресной системой виде	—
1.2.	Дополнительные сведения о местоположении земельного участка	—
2.	Площадь земельного участка ± величина погрешности определения (вычисления) площади (Р ± ΔР), м²	1 920 ± 15,00
3.	Формула, примененная для вычисления предельной погрешности определения площади земельного участка, с подставленными значениями и итоговые (вычисленные) значения	3,5*0,10*√(1 920) = 15
4.	Площадь земельного участка согласно сведениям Единого государственного реестра недвижимости (Ркад), м²	1 920,00
5.	Оценка расхождения Р и Ркад (Р - Ркад), м²	0
6.	Предельный минимальный и максимальный размеры земельного участка (Рмин и Рмакс), м²	Рмин = 200 Рмакс = 5 000
7.	Кадастровый или иной государственный учетный номер (инвентарный) здания, сооружения, объекта незавершенного строительства, расположенного на земельном участке	68:30:0001082:84; 68:30:0000000:561
8.	Вид (виды) разрешенного использования	—
8.1.	Дополнительные сведения об использовании земельного участка	—
9.	Сведения о земельных участках (землях общего пользования, территории общего пользования), посредством которых обеспечивается доступ	Земли общего пользования
10.	Иные сведения	На местности границы данного земельных участков существуют более 15 лет, его границы в ходе проведения ККР установлены по фактическому пользованию без захвата земель общего пользования, с учетом привязки к смежным земельным участкам, границы которых ранее были установлены в системе координат МСК-68
4. Пояснения к сведениям об уточняемом земельном участке с кадастровым номером		68:30:0001082:1 :
1.	—	

1. Сведения о характерных точках границ уточняемого земельного участка с кадастровым номером 68:30:0001082:2 :

Система координат МСК-68, зона 1 Зона № 1

Обозначение характерных точек границ	Координаты, м				Метод определения координат	Формулы, примененные для расчета средней квадратической погрешности определения координат характерных точек границ (Mt), с подставленными в такие формулы значениями и итоговые (вычисленные) значения Mt, м	Описание закрепления точки
	содержатся в Едином государственном реестре недвижимости		определены в результате выполнения комплексных кадастровых работ				
	X	Y	X	Y			
1	2	3	4	5	6	7	8
15433	69,30	107,24	—	—	Метод спутниковых геодезических измерений (определений)	0,10	—
15434	136,14	76,98	—	—			
15435	141,39	87,55	—	—			
15436	111,77	103,95	—	—			
15437	105,74	109,57	—	—			
15438	76,54	124,27	—	—			
н15439 У	—	—	350 223,00	1 303 469,45		√(0,08^2 + 0,06^2) = 0,10	
н15440 У	—	—	350 296,42	1 303 448,57			
н15441 У	—	—	350 303,45	1 303 459,02			
н15442 У	—	—	350 285,39	1 303 466,77			
н15443 У	—	—	350 283,59	1 303 467,98			
н15444 У	—	—	350 266,46	1 303 473,64			

1	2	3	4	5	6	7	8
н15445 У	—	—	350 235,42	1 303 483,86	Метод спутниковых геодезических измерений (определений)	√(0,08^2 + 0,06^2) = 0,10	—
н15446 У	—	—	350 228,10	1 303 486,43			
15433	69,30	107,24	—	—		0,10	

2. Сведения о частях границ уточняемого земельного участка с кадастровым номером 68:30:0001082:2 :

Обозначение части границ		Горизонтальное проложение (S), м	Описание прохождения части границ	Сведения о согласовании местоположения границ (согласовано/спорное)
от т.	до т.			
1	2	3	4	5
н15439У	н15440У	76,33	—	согласовано
н15440У	н15441У	12,59		
н15441У	н15442У	19,65		
н15442У	н15443У	2,17		
н15443У	н15444У	18,04		
н15444У	н15445У	32,68		
н15445У	н15446У	7,76		
н15446У	н15439У	17,73		

3. Сведения о характеристиках уточняемого земельного участка с кадастровым номером 68:30:0001082:2 :

№ п/п	Наименование характеристики	Значение характеристики
1	2	3
1.	Адрес земельного участка	—
1.1.	Сведения о местоположении земельного участка (при отсутствии адреса) в структурированном в соответствии с федеральной информационной адресной системой виде	—
1.2.	Дополнительные сведения о местоположении земельного участка	—
2.	Площадь земельного участка ± величина погрешности определения (вычисления) площади (Р ± ΔР), м²	1 225 ± 12,00
3.	Формула, примененная для вычисления предельной погрешности определения площади земельного участка, с подставленными значениями и итоговые (вычисленные) значения	3,5*0,10*√(1 225) = 12

1	2	3
4.	Площадь земельного участка согласно сведениям Единого государственного реестра недвижимости (Ркад), м²	1 143,00
5.	Оценка расхождения Р и Ркад (Р - Ркад), м²	82
6.	Предельный минимальный и максимальный размеры земельного участка (Рмин и Рмакс), м²	Рмин = 200 Рмакс = 5 000
7.	Кадастровый или иной государственный учетный номер (инвентарный) здания, сооружения, объекта незавершенного строительства, расположенного на земельном участке	68:30:0001082:109
8.	Вид (виды) разрешенного использования	—
8.1.	Дополнительные сведения об использовании земельного участка	—
9.	Сведения о земельных участках (землях общего пользования, территории общего пользования), посредством которых обеспечивается доступ	Земли общего пользования
10.	Иные сведения	На местности границы данного земельных участков существуют более 15 лет, его границы в ходе проведения ККР установлены по фактическому пользованию без захвата земель общего пользования, с учетом привязки к смежным земельным участкам, границы которых ранее были установлены в системе координат МСК-68

4. Пояснения к сведениям об уточняемом земельном участке с кадастровым номером 68:30:0001082:2 :

1.	—

1. Сведения о характерных точках границ уточняемого земельного участка с кадастровым номером 68:30:0001082:3 :

Система координат МСК-68, зона 1 Зона № 1

Обозначение характерных точек границ	Координаты, м				Метод определения координат	Формулы, примененные для расчета средней квадратической погрешности определения координат характерных точек границ (Mt), с подставленными в такие формулы значениями и итоговые (вычисленные) значения Mt, м	Описание закрепления точки
	содержатся в Едином государственном реестре недвижимости		определены в результате выполнения комплексных кадастровых работ				
	X	Y	X	Y			
1	2	3	4	5	6	7	8
15389	97,89	93,98	—	—	Метод спутниковых геодезических измерений (определений)	0,10	—
15390	75,72	102,66	—	—			

1	2	3	4	5	6	7	8
15391	70,18	88,51	—	—	Метод спутниковых геодезических измерений (определений)	0,10	—
15392	91,30	80,28	—	—			
15393	122,49	66,30	—	—			
15394	128,62	81,94	—	—			
н15395 У	—	—	350 339,84	1 303 547,05		√(0,08^2 + 0,06^2) = 0,10	
н15396 У	—	—	350 326,18	1 303 551,39			
н15397 У	—	—	350 316,57	1 303 554,19			
н15398 У	—	—	350 307,40	1 303 556,64			
н15399 У	—	—	350 289,04	1 303 561,39			
н15400 У	—	—	350 284,72	1 303 548,04			
н15401 У	—	—	350 299,09	1 303 543,23			
н15402 У	—	—	350 306,60	1 303 540,82			
н15403 У	—	—	350 311,54	1 303 539,18			
н15404 У	—	—	350 338,74	1 303 530,40			
н15405 У	—	—	350 344,44	1 303 545,61			
15389	97,89	93,98	—	—		0,10	

2. Сведения о частях границ уточняемого земельного участка с кадастровым номером 68:30:0001082:3 :

Обозначение части границ		Горизонтальное проложение (S), м	Описание прохождения части границ	Сведения о согласовании местоположения границ (согласовано/спорное)
от т.	до т.			

1	2	3	4	5
н15395У	н15396У	14,33	—	согласовано
н15396У	н15397У	10,01		
н15397У	н15398У	9,49		
н15398У	н15399У	18,96		
н15399У	н15400У	14,03		
н15400У	н15401У	15,15		
н15401У	н15402У	7,89		
н15402У	н15403У	5,21		
н15403У	н15404У	28,58		
н15404У	н15405У	16,24		
н15405У	н15395У	4,82		

3. Сведения о характеристиках уточняемого земельного участка с кадастровым номером 68:30:0001082:3 :

№ п/п	Наименование характеристики	Значение характеристики
1	2	3
1.	Адрес земельного участка	—
1.1.	Сведения о местоположении земельного участка (при отсутствии адреса) в структурированном в соответствии с федеральной информационной адресной системой виде	—
1.2.	Дополнительные сведения о местоположении земельного участка	—
2.	Площадь земельного участка ± величина погрешности определения (вычисления) площади (Р ± ΔР), м²	889 ± 10,00
3.	Формула, примененная для вычисления предельной погрешности определения площади земельного участка, с подставленными значениями и итоговые (вычисленные) значения	3,5*0,10*√(889) = 10
4.	Площадь земельного участка согласно сведениям Единого государственного реестра недвижимости (Ркад), м²	889,00
5.	Оценка расхождения Р и Ркад (Р - Ркад), м²	0
6.	Предельный минимальный и максимальный размеры земельного участка (Рмин и Рмакс), м²	Рмин = 200 Рмакс = 5 000
7.	Кадастровый или иной государственный учетный номер (инвентарный) здания, сооружения, объекта незавершенного строительства, расположенного на земельном участке	68:30:0001082:113
8.	Вид (виды) разрешенного использования	—

1	2	3
8.1.	Дополнительные сведения об использовании земельного участка	—
9.	Сведения о земельных участках (землях общего пользования, территории общего пользования), посредством которых обеспечивается доступ	Земли общего пользования
10.	Иные сведения	На местности границы данного земельных участков существуют более 15 лет, его границы в ходе проведения ККР установлены по фактическому пользованию без захвата земель общего пользования, с учетом привязки к смежным земельным участкам, границы которых ранее были установлены в системе координат МСК-68

4. Пояснения к сведениям об уточняемом земельном участке с кадастровым номером 68:30:0001082:3 :

1.	—

1. Сведения о характерных точках границ уточняемого земельного участка с кадастровым номером 68:30:0001082:5 :

Система координат МСК-68, зона 1 Зона № 1

Обозначение характерных точек границ	Координаты, м				Метод определения координат	Формулы, примененные для расчета средней квадратической погрешности определения координат характерных точек границ (Mt), с подставленными в такие формулы значениями и итоговые (вычисленные) значения Mt, м	Описание закрепления точки
	содержатся в Едином государственном реестре недвижимости		определены в результате выполнения комплексных кадастровых работ				
	X	Y	X	Y			
1	2	3	4	5	6	7	8
51031	105,21	111,03	—	—	Метод спутниковых геодезических измерений (определений)	0,10	—
51032	97,20	96,73	—	—			
51033	130,42	78,94	—	—			
51034	138,32	92,75	—	—			
н51035 У	—	—	350 186,47	1 303 562,59		√(0,08^2 + 0,06^2) = 0,10	
н51036 У	—	—	350 181,49	1 303 548,04			

1	2	3	4	5	6	7	8
н51037 У	—	—	350 217,01	1 303 534,37	Метод спутниковых геодезических измерений (определений)	√(0,08^2 + 0,06^2) = 0,10	—
н51038 У	—	—	350 222,39	1 303 549,86			
н51039 У	—	—	350 216,58	1 303 552,22			
51031	105,21	111,03	—	—		0,10	

2. Сведения о частях границ уточняемого земельного участка с кадастровым номером 68:30:0001082:5 :

Обозначение части границ		Горизонтальное проложение (S), м	Описание прохождения части границ	Сведения о согласовании местоположения границ (согласовано/спорное)
от т.	до т.			
1	2	3	4	5
н51035У	н51036У	15,38	—	согласовано
н51036У	н51037У	38,06		
н51037У	н51038У	16,40		
н51038У	н51039У	6,27		
н51039У	н51035У	31,85		

3. Сведения о характеристиках уточняемого земельного участка с кадастровым номером 68:30:0001082:5 :

№ п/п	Наименование характеристики	Значение характеристики
1	2	3
1.	Адрес земельного участка	—
1.1.	Сведения о местоположении земельного участка (при отсутствии адреса) в структурированном в соответствии с федеральной информационной адресной системой виде	—
1.2.	Дополнительные сведения о местоположении земельного участка	—
2.	Площадь земельного участка ± величина погрешности определения (вычисления) площади (Р ± ΔР), м²	610 ± 9,00
3.	Формула, примененная для вычисления предельной погрешности определения площади земельного участка, с подставленными значениями и итоговые (вычисленные) значения	3,5*0,10*√(610) = 9
4.	Площадь земельного участка согласно сведениям Единого государственного реестра недвижимости (Ркад), м²	610,00

1	2	3
5.	Оценка расхождения Р и Ркад (Р - Ркад), м²	0
6.	Предельный минимальный и максимальный размеры земельного участка (Рмин и Рмакс), м²	Рмин = 200 Рмакс = 5 000
7.	Кадастровый или иной государственный учетный номер (инвентарный) здания, сооружения, объекта незавершенного строительства, расположенного на земельном участке	—
8.	Вид (виды) разрешенного использования	—
8.1.	Дополнительные сведения об использовании земельного участка	—
9.	Сведения о земельных участках (землях общего пользования, территории общего пользования), посредством которых обеспечивается доступ	Земли общего пользования
10.	Иные сведения	На местности границы данного земельных участков существуют более 15 лет, его границы в ходе проведения ККР установлены по фактическому пользованию без захвата земель общего пользования, с учетом привязки к смежным земельным участкам, границы которых ранее были установлены в системе координат МСК-68

4. Пояснения к сведениям об уточняемом земельном участке с кадастровым номером 68:30:0001082:5 :

1.	—

1. Сведения о характерных точках границ уточняемого земельного участка с кадастровым номером 68:30:0001082:7 :

Система координат МСК-68, зона 1 Зона № 1

Обозначение характерных точек границ	Координаты, м				Метод определения координат	Формулы, примененные для расчета средней квадратической погрешности определения координат характерных точек границ (Mt), с подставленными в такие формулы значениями и итоговые (вычисленные) значения Mt, м	Описание закрепления точки
	содержатся в Едином государственном реестре недвижимости		определены в результате выполнения комплексных кадастровых работ				
	X	Y	X	Y			
1	2	3	4	5	6	7	8
50846	159,65	61,18	—	—	Метод спутниковых геодезических измерений (определений)	0,10	—
50845	170,24	81,81	—	—			
21670	150,29	92,38	—	—			

1	2	3	4	5	6	7	8
21671	129,29	103,37	—	—	Метод спутниковых геодезических измерений (определений)	0,10	—
21672	116,41	77,68	—	—			
н21673 У	—	—	350 311,41	1 303 633,08		√(0,08^2 + 0,06^2) = 0,10	
н21674 У	—	—	350 339,28	1 303 627,24			
н21675 У	—	—	350 341,36	1 303 626,87			
н21641 У	—	—	350 345,63	1 303 625,94			
н50849 У	—	—	350 357,29	1 303 623,96			
н50852 У	—	—	350 358,75	1 303 646,14			
н21676 У	—	—	350 344,95	1 303 652,05			
н21677 У	—	—	350 320,15	1 303 661,55			
50846	159,65	61,18	—	—		0,10	

2. Сведения о частях границ уточняемого земельного участка с кадастровым номером 68:30:0001082:7 :

Обозначение части границ		Горизонтальное проложение (S), м	Описание прохождения части границ	Сведения о согласовании местоположения границ (согласовано/спорное)
от т.	до т.			
1	2	3	4	5
н21673У	н21674У	28,48	—	согласовано
н21674У	н21675У	2,11		
н21675У	н21641У	4,37		
н21641У	н50849У	11,83		
н50849У	н50852У	22,23		
н50852У	н21676У	15,01		
н21676У	н21677У	26,56		
н21677У	н21673У	29,78		

3. Сведения о характеристиках уточняемого земельного участка с кадастровым номером		68:30:0001082:7 :
№ п/п	Наименование характеристики	Значение характеристики
1	2	3
1.	Адрес земельного участка	—
1.1.	Сведения о местоположении земельного участка (при отсутствии адреса) в структурированном в соответствии с федеральной информационной адресной системой виде	—
1.2.	Дополнительные сведения о местоположении земельного участка	—
2.	Площадь земельного участка ± величина погрешности определения (вычисления) площади (Р ± ΔР), м²	1 148 ± 12,00
3.	Формула, примененная для вычисления предельной погрешности определения площади земельного участка, с подставленными значениями и итоговые (вычисленные) значения	3,5*0,10*√(1 148) = 12
4.	Площадь земельного участка согласно сведениям Единого государственного реестра недвижимости (Ркад), м²	1 200,00
5.	Оценка расхождения Р и Ркад (Р - Ркад), м²	52
6.	Предельный минимальный и максимальный размеры земельного участка (Рмин и Рмакс), м²	Рмин = 200 Рмакс = 5 000
7.	Кадастровый или иной государственный учетный номер (инвентарный) здания, сооружения, объекта незавершенного строительства, расположенного на земельном участке	68:30:0001082:99
8.	Вид (виды) разрешенного использования	—
8.1.	Дополнительные сведения об использовании земельного участка	—
9.	Сведения о земельных участках (землях общего пользования, территории общего пользования), посредством которых обеспечивается доступ	Земли общего пользования
10.	Иные сведения	На местности границы данного земельных участков существуют более 15 лет, его границы в ходе проведения ККР установлены по фактическому пользованию без захвата земель общего пользования, с учетом привязки к смежным земельным участкам, границы которых ранее были установлены в системе координат МСК-68
4. Пояснения к сведениям об уточняемом земельном участке с кадастровым номером		68:30:0001082:7 :
1.	—	

1. Сведения о характерных точках границ уточняемого земельного участка с кадастровым номером 68:30:0001082:8 :

Система координат МСК-68, зона 1 Зона № 1

Обозначение характерных точек границ	Координаты, м				Метод определения координат	Формулы, примененные для расчета средней квадратической погрешности определения координат характерных точек границ (Mt), с подставленными в такие формулы значениями и итоговые (вычисленные) значения Mt, м	Описание закрепления точки
	содержатся в Едином государственном реестре недвижимости		определены в результате выполнения комплексных кадастровых работ				
	X	Y	X	Y			
1	2	3	4	5	6	7	8
50845	170,24	81,81	—	—	Метод спутниковых геодезических измерений (определений)	0,10	—
50846	159,65	61,18	—	—			
50847	173,83	55,77	—	—			
50848	178,58	77,42	—	—			
н50849 У	—	—	350 357,29	1 303 623,96		√(0,08^2 + 0,06^2) = 0,10	
н50850 У	—	—	350 370,58	1 303 620,37			
н50851 У	—	—	350 372,34	1 303 638,19			
н50852 У	—	—	350 358,75	1 303 646,14			
50845	170,24	81,81	—	—		0,10	

2. Сведения о частях границ уточняемого земельного участка с кадастровым номером 68:30:0001082:8 :

Обозначение части границ		Горизонтальное проложение (S), м	Описание прохождения части границ	Сведения о согласовании местоположения границ (согласовано/спорное)
от т.	до т.			
1	2	3	4	5
н50849У	н50850У	13,77	—	согласовано
н50850У	н50851У	17,91		

1	2	3	4	5
н50851У	н50852У	15,74	—	согласовано
н50852У	н50849У	22,23		

3. Сведения о характеристиках уточняемого земельного участка с кадастровым номером 68:30:0001082:8 :

№ п/п	Наименование характеристики	Значение характеристики
1	2	3
1.	Адрес земельного участка	—
1.1.	Сведения о местоположении земельного участка (при отсутствии адреса) в структурированном в соответствии с федеральной информационной адресной системой виде	—
1.2.	Дополнительные сведения о местоположении земельного участка	—
2.	Площадь земельного участка ± величина погрешности определения (вычисления) площади (Р ± ΔР), м²	278 ± 6,00
3.	Формула, примененная для вычисления предельной погрешности определения площади земельного участка, с подставленными значениями и итоговые (вычисленные) значения	3,5*0,10*√(278) = 6
4.	Площадь земельного участка согласно сведениям Единого государственного реестра недвижимости (Ркад), м²	278,00
5.	Оценка расхождения Р и Ркад (Р - Ркад), м²	0
6.	Предельный минимальный и максимальный размеры земельного участка (Рмин и Рмакс), м²	Рмин = 200 Рмакс = 5 000
7.	Кадастровый или иной государственный учетный номер (инвентарный) здания, сооружения, объекта незавершенного строительства, расположенного на земельном участке	68:30:0000000:335
8.	Вид (виды) разрешенного использования	—
8.1.	Дополнительные сведения об использовании земельного участка	—
9.	Сведения о земельных участках (землях общего пользования, территории общего пользования), посредством которых обеспечивается доступ	Земли общего пользования
10.	Иные сведения	На местности границы данного земельных участков существуют более 15 лет, его границы в ходе проведения ККР установлены по фактическому пользованию без захвата земель общего пользования, с учетом привязки к смежным земельным участкам, границы которых ранее были установлены в системе координат МСК-68

4. Пояснения к сведениям об уточняемом земельном участке с кадастровым номером 68:30:0001082:8 :

1.	—

1. Сведения о характерных точках границ уточняемого земельного участка с кадастровым номером 68:30:0001082:11 :

Система координат МСК-68, зона 1 Зона № 1

Обозначение характерных точек границ	Координаты, м				Метод определения координат	Формулы, примененные для расчета средней квадратической погрешности определения координат характерных точек границ (Mt), с подставленными в такие формулы значениями и итоговые (вычисленные) значения Mt, м	Описание закрепления точки
	содержатся в Едином государственном реестре недвижимости		определены в результате выполнения комплексных кадастровых работ				
	X	Y	X	Y			
1	2	3	4	5	6	7	8
28050	85,60	94,14	—	—	Метод спутниковых геодезических измерений (определений)	0,10	—
28051	96,32	83,65	—	—			
28052	113,81	64,54	—	—			
28053	114,39	65,10	—	—			
28054	130,53	46,70	—	—			
28055	143,20	60,11	—	—			
28056	127,03	77,34	—	—			
28057	112,21	93,79	—	—			
28058	108,77	96,44	—	—			
28059	104,53	99,39	—	—			
28060	93,94	108,26	—	—			

1	2	3	4	5	6	7	8
н28061 У	—	—	350 088,67	1 303 312,50	Метод спутниковых геодезических измерений (определений)	√(0,08^2 + 0,06^2) = 0,10	—
н28062 У	—	—	350 071,01	1 303 327,99			
н28063 У	—	—	350 060,69	1 303 334,61			
н28064 У	—	—	350 056,75	1 303 336,44			
н28065 У	—	—	350 052,08	1 303 338,64			
н28066 У	—	—	350 039,99	1 303 345,31			
н28067 У	—	—	350 033,34	1 303 329,46			
н28068 У	—	—	350 046,29	1 303 321,42			
н28069 У	—	—	350 057,95	1 303 312,84			
н28070 У	—	—	350 066,77	1 303 305,47			
н28071 У	—	—	350 068,37	1 303 307,59			
н28072 У	—	—	350 088,04	1 303 293,53			
н28073 У	—	—	350 097,07	1 303 306,77			
28050	85,60	94,14	—	—		0,10	

2. Сведения о частях границ уточняемого земельного участка с кадастровым номером 68:30:0001082:11 :

Обозначение части границ		Горизонтальное проложение (S), м	Описание прохождения части границ	Сведения о согласовании местоположения границ (согласовано/спорное)
от т.	до т.			
1	2	3	4	5
н28061У	н28062У	23,49	—	согласовано
н28062У	н28063У	12,26		
н28063У	н28064У	4,34		

1	2	3	4	5
н28064У	н28065У	5,16	—	согласовано
н28065У	н28066У	13,81		
н28066У	н28067У	17,19		
н28067У	н28068У	15,24		
н28068У	н28069У	14,48		
н28069У	н28070У	11,49		
н28070У	н28071У	2,66		
н28071У	н28072У	24,18		
н28072У	н28073У	16,03		
н28073У	н28061У	10,17		

3. Сведения о характеристиках уточняемого земельного участка с кадастровым номером 68:30:0001082:11 :

№ п/п	Наименование характеристики	Значение характеристики
1	2	3
1.	Адрес земельного участка	—
1.1.	Сведения о местоположении земельного участка (при отсутствии адреса) в структурированном в соответствии с федеральной информационной адресной системой виде	—
1.2.	Дополнительные сведения о местоположении земельного участка	—
2.	Площадь земельного участка ± величина погрешности определения (вычисления) площади (Р ± ΔР), м²	1 200 ± 12,00
3.	Формула, примененная для вычисления предельной погрешности определения площади земельного участка, с подставленными значениями и итоговые (вычисленные) значения	3,5*0,10*√(1 200) = 12
4.	Площадь земельного участка согласно сведениям Единого государственного реестра недвижимости (Ркад), м²	1 200,00
5.	Оценка расхождения Р и Ркад (Р - Ркад), м²	0
6.	Предельный минимальный и максимальный размеры земельного участка (Рмин и Рмакс), м²	Рмин = 200 Рмакс = 5 000
7.	Кадастровый или иной государственный учетный номер (инвентарный) здания, сооружения, объекта незавершенного строительства, расположенного на земельном участке	68:30:0001076:110
8.	Вид (виды) разрешенного использования	—
8.1.	Дополнительные сведения об использовании земельного участка	—

1	2	3
9.	Сведения о земельных участках (землях общего пользования, территории общего пользования), посредством которых обеспечивается доступ	Земли общего пользования
10.	Иные сведения	На местности границы данного земельных участков существуют более 15 лет, его границы в ходе проведения ККР установлены по фактическому пользованию без захвата земель общего пользования, с учетом привязки к смежным земельным участкам, границы которых ранее были установлены в системе координат МСК-68

4. Пояснения к сведениям об уточняемом земельном участке с кадастровым номером 68:30:0001082:11 :

1.	—

1. Сведения о характерных точках границ уточняемого земельного участка с кадастровым номером 68:30:0001082:12 :

Система координат МСК-68, зона 1 Зона № 1

Обозначение характерных точек границ	Координаты, м				Метод определения координат	Формулы, примененные для расчета средней квадратической погрешности определения координат характерных точек границ (Mt), с подставленными в такие формулы значениями и итоговые (вычисленные) значения Mt, м	Описание закрепления точки
	содержатся в Едином государственном реестре недвижимости		определены в результате выполнения комплексных кадастровых работ				
	X	Y	X	Y			
1	2	3	4	5	6	7	8
28041	82,75	115,06	—	—	Метод спутниковых геодезических измерений (определений)	0,10	—
15416	72,61	98,92	—	—			
15415	101,42	76,34	—	—			
28042	154,68	13,89	—	—			
28043	163,81	21,68	—	—			
28044	110,63	93,33	—	—			
28045	95,38	109,71	—	—			

1	2	3	4	5	6	7	8
28046	84,44	116,93	—	—	Метод спутниковых геодезических измерений (определений)	0,10	—
н15422 У	—	—	350 125,34	1 303 330,98		√(0,08^2 + 0,06^2) = 0,10	
н16188 У	—	—	350 150,55	1 303 312,72			
н16187 У	—	—	350 156,43	1 303 323,20			
н28047 У	—	—	350 088,97	1 303 381,60			
н28048 У	—	—	350 070,30	1 303 393,94			
н28049 У	—	—	350 058,13	1 303 398,82			
н15425 У	—	—	350 050,51	1 303 378,40			
н15424 У	—	—	350 073,51	1 303 367,39			
н15423 У	—	—	350 086,71	1 303 360,73			
28041	82,75	115,06	—	—		0,10	

2. Сведения о частях границ уточняемого земельного участка с кадастровым номером 68:30:0001082:12 :

Обозначение части границ		Горизонтальное проложение (S), м	Описание прохождения части границ	Сведения о согласовании местоположения границ (согласовано/спорное)
от т.	до т.			
1	2	3	4	5
н15422У	н16188У	31,13	—	согласовано
н16188У	н16187У	12,02		
н16187У	н28047У	89,23		
н28047У	н28048У	22,38		
н28048У	н28049У	13,11		
н28049У	н15425У	21,80		
н15425У	н15424У	25,50		
н15424У	н15423У	14,78		
н15423У	н15422У	48,76		

3. Сведения о характеристиках уточняемого земельного участка с кадастровым номером		68:30:0001082:12 :
№ п/п	Наименование характеристики	Значение характеристики
1	2	3
1.	Адрес земельного участка	—
1.1.	Сведения о местоположении земельного участка (при отсутствии адреса) в структурированном в соответствии с федеральной информационной адресной системой виде	—
1.2.	Дополнительные сведения о местоположении земельного участка	—
2.	Площадь земельного участка ± величина погрешности определения (вычисления) площади (Р ± ΔР), м²	2 072 ± 16,00
3.	Формула, примененная для вычисления предельной погрешности определения площади земельного участка, с подставленными значениями и итоговые (вычисленные) значения	3,5*0,10*√(2 072) = 16
4.	Площадь земельного участка согласно сведениям Единого государственного реестра недвижимости (Ркад), м²	2 037,00
5.	Оценка расхождения Р и Ркад (Р - Ркад), м²	35
6.	Предельный минимальный и максимальный размеры земельного участка (Рмин и Рмакс), м²	Рмин = 200 Рмакс = 5 000
7.	Кадастровый или иной государственный учетный номер (инвентарный) здания, сооружения, объекта незавершенного строительства, расположенного на земельном участке	68:30:0001082:115
8.	Вид (виды) разрешенного использования	—
8.1.	Дополнительные сведения об использовании земельного участка	—
9.	Сведения о земельных участках (землях общего пользования, территории общего пользования), посредством которых обеспечивается доступ	Земли общего пользования
10.	Иные сведения	На местности границы данного земельных участков существуют более 15 лет, его границы в ходе проведения ККР установлены по фактическому пользованию без захвата земель общего пользования, с учетом привязки к смежным земельным участкам, границы которых ранее были установлены в системе координат МСК-68
4. Пояснения к сведениям об уточняемом земельном участке с кадастровым номером		68:30:0001082:12 :
1.	—	

1. Сведения о характерных точках границ уточняемого земельного участка с кадастровым номером 68:30:0001082:13 :

Система координат МСК-68, зона 1 Зона № 1

Обозначение характерных точек границ	Координаты, м				Метод определения координат	Формулы, примененные для расчета средней квадратической погрешности определения координат характерных точек границ (Mt), с подставленными в такие формулы значениями и итоговые (вычисленные) значения Mt, м	Описание закрепления точки
	содержатся в Едином государственном реестре недвижимости		определены в результате выполнения комплексных кадастровых работ				
	X	Y	X	Y			
1	2	3	4	5	6	7	8
20925	93,62	80,22	—	—	Метод спутниковых геодезических измерений (определений)	0,10	—
50948	102,38	91,83	—	—			
50947	77,20	121,58	—	—			
20926	66,03	111,88	—	—			
н16184 У	—	—	350 174,16	1 303 319,32		√(0,08^2 + 0,06^2) = 0,10	
н16183 У	—	—	350 176,30	1 303 317,08			
н16182 У	—	—	350 197,91	1 303 299,83			
н20927 У	—	—	350 203,34	1 303 309,17			
н50953 У	—	—	350 203,49	1 303 313,74			
н50952 У	—	—	350 174,25	1 303 339,57			
н16185 У	—	—	350 165,58	1 303 324,80			
20925	93,62	80,22	—	—		0,10	

2. Сведения о частях границ уточняемого земельного участка с кадастровым номером 68:30:0001082:13 :

Обозначение части границ		Горизонтальное проложение (S), м	Описание прохождения части границ	Сведения о согласовании местоположения границ (согласовано/спорное)
от т.	до т.			
1	2	3	4	5
н16184У	н16183У	3,10	—	согласовано
н16183У	н16182У	27,65		
н16182У	н20927У	10,80		
н20927У	н50953У	4,57		
н50953У	н50952У	39,01		
н50952У	н16185У	17,13		
н16185У	н16184У	10,18		

3. Сведения о характеристиках уточняемого земельного участка с кадастровым номером 68:30:0001082:13 :

№ п/п	Наименование характеристики	Значение характеристики
1	2	3
1.	Адрес земельного участка	—
1.1.	Сведения о местоположении земельного участка (при отсутствии адреса) в структурированном в соответствии с федеральной информационной адресной системой виде	—
1.2.	Дополнительные сведения о местоположении земельного участка	—
2.	Площадь земельного участка ± величина погрешности определения (вычисления) площади (Р ± ΔР), м²	621 ± 9,00
3.	Формула, примененная для вычисления предельной погрешности определения площади земельного участка, с подставленными значениями и итоговые (вычисленные) значения	3,5*0,10*√(621) = 9
4.	Площадь земельного участка согласно сведениям Единого государственного реестра недвижимости (Ркад), м²	587,00
5.	Оценка расхождения Р и Ркад (Р - Ркад), м²	34
6.	Предельный минимальный и максимальный размеры земельного участка (Рмин и Рмакс), м²	Рмин = 200 Рмакс = 5 000
7.	Кадастровый или иной государственный учетный номер (инвентарный) здания, сооружения, объекта незавершенного строительства, расположенного на земельном участке	68:30:0001082:107
8.	Вид (виды) разрешенного использования	—

1	2	3
8.1.	Дополнительные сведения об использовании земельного участка	—
9.	Сведения о земельных участках (землях общего пользования, территории общего пользования), посредством которых обеспечивается доступ	Земли общего пользования
10.	Иные сведения	На местности границы данного земельных участков существуют более 15 лет, его границы в ходе проведения ККР установлены по фактическому пользованию без захвата земель общего пользования, с учетом привязки к смежным земельным участкам, границы которых ранее были установлены в системе координат МСК-68

4. Пояснения к сведениям об уточняемом земельном участке с кадастровым номером 68:30:0001082:13 :

1.	—

1. Сведения о характерных точках границ уточняемого земельного участка с кадастровым номером 68:30:0001082:14 :

Система координат МСК-68, зона 1 Зона № 1

Обозначение характерных точек границ	Координаты, м				Метод определения координат	Формулы, примененные для расчета средней квадратической погрешности определения координат характерных точек границ (Mt), с подставленными в такие формулы значениями и итоговые (вычисленные) значения Mt, м	Описание закрепления точки
	содержатся в Едином государственном реестре недвижимости		определены в результате выполнения комплексных кадастровых работ				
	X	Y	X	Y			
1	2	3	4	5	6	7	8
50947	77,20	121,58	—	—	Метод спутниковых геодезических измерений (определений)	0,10	—
50948	102,38	91,83	—	—			
50949	102,66	92,19	—	—			
50950	108,81	100,33	—	—			
50951	84,90	128,26	—	—			
н50952 У	—	—	350 174,25	1 303 339,57		√(0,08^2 + 0,06^2) = 0,10	

1	2	3	4	5	6	7	8
н50953 У	—	—	350 203,49	1 303 313,74	Метод спутниковых геодезических измерений (определений)	√(0,08^2 + 0,06^2) = 0,10	—
н50954 У	—	—	350 208,14	1 303 323,29			
н50955 У	—	—	350 179,78	1 303 348,14			
50947	77,20	121,58	—	—		0,10	

2. Сведения о частях границ уточняемого земельного участка с кадастровым номером 68:30:0001082:14 :

Обозначение части границ		Горизонтальное проложение (S), м	Описание прохождения части границ	Сведения о согласовании местоположения границ (согласовано/спорное)
от т.	до т.			
1	2	3	4	5
н50952У	н50953У	39,01	—	согласовано
н50953У	н50954У	10,62		
н50954У	н50955У	37,71		
н50955У	н50952У	10,20		

3. Сведения о характеристиках уточняемого земельного участка с кадастровым номером 68:30:0001082:14 :

№ п/п	Наименование характеристики	Значение характеристики
1	2	3
1.	Адрес земельного участка	—
1.1.	Сведения о местоположении земельного участка (при отсутствии адреса) в структурированном в соответствии с федеральной информационной адресной системой виде	—
1.2.	Дополнительные сведения о местоположении земельного участка	—
2.	Площадь земельного участка ± величина погрешности определения (вычисления) площади (Р ± ΔР), м²	390 ± 7,00
3.	Формула, примененная для вычисления предельной погрешности определения площади земельного участка, с подставленными значениями и итоговые (вычисленные) значения	3,5*0,10*√(390) = 7
4.	Площадь земельного участка согласно сведениям Единого государственного реестра недвижимости (Ркад), м²	390,00
5.	Оценка расхождения Р и Ркад (Р - Ркад), м²	0

1	2	3
6.	Предельный минимальный и максимальный размеры земельного участка (Рмин и Рмакс), м²	Рмин = 200 Рмакс = 5 000
7.	Кадастровый или иной государственный учетный номер (инвентарный) здания, сооружения, объекта незавершенного строительства, расположенного на земельном участке	—
8.	Вид (виды) разрешенного использования	—
8.1.	Дополнительные сведения об использовании земельного участка	—
9.	Сведения о земельных участках (землях общего пользования, территории общего пользования), посредством которых обеспечивается доступ	Земли общего пользования
10.	Иные сведения	На местности границы данного земельных участков существуют более 15 лет, его границы в ходе проведения ККР установлены по фактическому пользованию без захвата земель общего пользования, с учетом привязки к смежным земельным участкам, границы которых ранее были установлены в системе координат МСК-68

4. Пояснения к сведениям об уточняемом земельном участке с кадастровым номером 68:30:0001082:14 :

1.	—

1. Сведения о характерных точках границ уточняемого земельного участка с кадастровым номером 68:30:0001082:15 :

Система координат МСК-68, зона 1 Зона № 1

Обозначение характерных точек границ	Координаты, м				Метод определения координат	Формулы, примененные для расчета средней квадратической погрешности определения координат характерных точек границ (Mt), с подставленными в такие формулы значениями и итоговые (вычисленные) значения Mt, м	Описание закрепления точки
	содержатся в Едином государственном реестре недвижимости		определены в результате выполнения комплексных кадастровых работ				
	X	Y	X	Y			
1	2	3	4	5	6	7	8
20896	48,00	124,06	—	—	Метод спутниковых геодезических измерений (определений)	0,10	—
20908	35,07	129,98	—	—			
20914	29,82	118,66	—	—			

1	2	3	4	5	6	7	8
20915	47,92	111,34	—	—	Метод спутниковых геодезических измерений (определений)	0,10	—
18465	46,74	108,43	—	—			
18464	53,72	104,48	—	—			
18472	60,09	100,10	—	—			
18471	86,70	83,10	—	—			
20899	95,54	97,62	—	—			
20898	62,86	115,12	—	—			
20897	63,64	116,90	—	—			
н20910 У	—	—	350 109,77	1 303 571,35		√(0,08^2 + 0,06^2) = 0,10	
н18475 У	—	—	350 106,50	1 303 559,70			
н18474 У	—	—	350 125,30	1 303 554,48			
н18473 У	—	—	350 124,54	1 303 551,68			
н18483 У	—	—	350 133,47	1 303 548,98			
н18482 У	—	—	350 165,61	1 303 533,54			
н20913 У	—	—	350 172,79	1 303 551,21			
н20912 У	—	—	350 140,43	1 303 562,12			
н20911 У	—	—	350 138,26	1 303 562,81			

1	2	3	4	5	6	7	8
20896	48,00	124,06	—	—	Метод спутниковых геодезических измерений (определений)	0,10	—

2. Сведения о частях границ уточняемого земельного участка с кадастровым номером 68:30:0001082:15 :

Обозначение части границ		Горизонтальное проложение (S), м	Описание прохождения части границ	Сведения о согласовании местоположения границ (согласовано/спорное)
от т.	до т.			
1	2	3	4	5
н20910У	н18475У	12,10	—	согласовано
н18475У	н18474У	19,51		
н18474У	н18473У	2,90		
н18473У	н18483У	9,33		
н18483У	н18482У	35,66		
н18482У	н20913У	19,07		
н20913У	н20912У	34,15		
н20912У	н20911У	2,28		
н20911У	н20910У	29,74		

3. Сведения о характеристиках уточняемого земельного участка с кадастровым номером 68:30:0001082:15 :

№ п/п	Наименование характеристики	Значение характеристики
1	2	3
1.	Адрес земельного участка	—
1.1.	Сведения о местоположении земельного участка (при отсутствии адреса) в структурированном в соответствии с федеральной информационной адресной системой виде	—
1.2.	Дополнительные сведения о местоположении земельного участка	—
2.	Площадь земельного участка ± величина погрешности определения (вычисления) площади (Р ± ΔР), м²	982 ± 11,00
3.	Формула, примененная для вычисления предельной погрешности определения площади земельного участка, с подставленными значениями и итоговые (вычисленные) значения	3,5*0,10*√(982) = 11
4.	Площадь земельного участка согласно сведениям Единого государственного реестра недвижимости (Ркад), м²	982,00
5.	Оценка расхождения Р и Ркад (Р - Ркад), м²	0

1	2	3
6.	Предельный минимальный и максимальный размеры земельного участка (Рмин и Рмакс), м²	Рмин = 200 Рмакс = 5 000
7.	Кадастровый или иной государственный учетный номер (инвентарный) здания, сооружения, объекта незавершенного строительства, расположенного на земельном участке	68:30:0003004:98
8.	Вид (виды) разрешенного использования	—
8.1.	Дополнительные сведения об использовании земельного участка	—
9.	Сведения о земельных участках (землях общего пользования, территории общего пользования), посредством которых обеспечивается доступ	Земли общего пользования
10.	Иные сведения	На местности границы данного земельных участков существуют более 15 лет, его границы в ходе проведения ККР установлены по фактическому пользованию без захвата земель общего пользования, с учетом привязки к смежным земельным участкам, границы которых ранее были установлены в системе координат МСК-68

4. Пояснения к сведениям об уточняемом земельном участке с кадастровым номером 68:30:0001082:15 :

1.	—

1. Сведения о характерных точках границ уточняемого земельного участка с кадастровым номером 68:30:0001082:16 :

Система координат МСК-68, зона 1 Зона № 1

Обозначение характерных точек границ	Координаты, м				Метод определения координат	Формулы, примененные для расчета средней квадратической погрешности определения координат характерных точек границ (Mt), с подставленными в такие формулы значениями и итоговые (вычисленные) значения Mt, м	Описание закрепления точки
	содержатся в Едином государственном реестре недвижимости		определены в результате выполнения комплексных кадастровых работ				
	X	Y	X	Y			
1	2	3	4	5	6	7	8
20896	48,00	124,06	—	—	Метод спутниковых геодезических измерений (определений)	0,10	—
20897	63,64	116,90	—	—			
20898	62,86	115,12	—	—			

1	2	3	4	5	6	7	8
20899	95,54	97,62	—	—	Метод спутниковых геодезических измерений (определений)	0,10	—
51032	97,20	96,73	—	—			
20901	100,40	102,44	—	—			
51031	105,21	111,03	—	—			
20903	71,29	129,76	—	—			
20904	60,30	134,60	—	—			
20905	54,75	137,37	—	—			
20906	41,37	143,71	—	—			
20907	38,22	136,84	—	—			
20908	35,07	129,98	—	—			
н51036 У	—	—	350 181,49	1 303 548,04		√(0,08^2 + 0,06^2) = 0,10	
н51035 У	—	—	350 186,47	1 303 562,59			
н9843У	—	—	350 177,46	1 303 565,70			
н9842У	—	—	350 150,77	1 303 574,75			
н9841У	—	—	350 133,90	1 303 578,94			
н9840У	—	—	350 127,19	1 303 580,75			
н9839У	—	—	350 112,86	1 303 585,23			

1	2	3	4	5	6	7	8
н20910 У	—	—	350 109,77	1 303 571,35	Метод спутниковых геодезических измерений (определений)	√(0,08^2 + 0,06^2) = 0,10	—
н20911 У	—	—	350 138,26	1 303 562,81			
н20912 У	—	—	350 140,43	1 303 562,12			
н20913 У	—	—	350 172,79	1 303 551,21			
20896	48,00	124,06	—	—		0,10	

2. Сведения о частях границ уточняемого земельного участка с кадастровым номером 68:30:0001082:16 :

Обозначение части границ		Горизонтальное проложение (S), м	Описание прохождения части границ	Сведения о согласовании местоположения границ (согласовано/спорное)
от т.	до т.			
1	2	3	4	5
н51036У	н51035У	15,38	—	согласовано
н51035У	н9843У	9,53		
н9843У	н9842У	28,18		
н9842У	н9841У	17,38		
н9841У	н9840У	6,95		
н9840У	н9839У	15,01		
н9839У	н20910У	14,22		
н20910У	н20911У	29,74		
н20911У	н20912У	2,28		
н20912У	н20913У	34,15		
н20913У	н51036У	9,26		

3. Сведения о характеристиках уточняемого земельного участка с кадастровым номером 68:30:0001082:16 :

№ п/п	Наименование характеристики	Значение характеристики
1	2	3
1.	Адрес земельного участка	—
1.1.	Сведения о местоположении земельного участка (при отсутствии адреса) в структурированном в соответствии с федеральной информационной адресной системой виде	—
1.2.	Дополнительные сведения о местоположении земельного участка	—

1	2	3
2.	Площадь земельного участка ± величина погрешности определения (вычисления) площади (Р ± ΔР), м²	1 128 ± 12,00
3.	Формула, примененная для вычисления предельной погрешности определения площади земельного участка, с подставленными значениями и итоговые (вычисленные) значения	3,5*0,10*√(1 128) = 12
4.	Площадь земельного участка согласно сведениям Единого государственного реестра недвижимости (Ркад), м²	1 128,00
5.	Оценка расхождения Р и Ркад (Р - Ркад), м²	0
6.	Предельный минимальный и максимальный размеры земельного участка (Рмин и Рмакс), м²	Рмин = 200 Рмакс = 5 000
7.	Кадастровый или иной государственный учетный номер (инвентарный) здания, сооружения, объекта незавершенного строительства, расположенного на земельном участке	68:30:0003004:99
8.	Вид (виды) разрешенного использования	—
8.1.	Дополнительные сведения об использовании земельного участка	—
9.	Сведения о земельных участках (землях общего пользования, территории общего пользования), посредством которых обеспечивается доступ	Земли общего пользования
10.	Иные сведения	На местности границы данного земельных участков существуют более 15 лет, его границы в ходе проведения ККР установлены по фактическому пользованию без захвата земель общего пользования, с учетом привязки к смежным земельным участкам, границы которых ранее были установлены в системе координат МСК-68
4. Пояснения к сведениям об уточняемом земельном участке с кадастровым номером		68:30:0001082:16 :
1.	—	

1. Сведения о характерных точках границ уточняемого земельного участка с кадастровым номером 68:30:0001082:17 :

Система координат МСК-68, зона 1 Зона № 1

Обозначение характерных точек границ	Координаты, м				Метод определения координат	Формулы, примененные для расчета средней квадратической погрешности определения координат характерных точек границ (Mt), с подставленными в такие формулы значениями и итоговые (вычисленные) значения Mt, м	Описание закрепления точки
	содержатся в Едином государственном реестре недвижимости		определены в результате выполнения комплексных кадастровых работ				
	X	Y	X	Y			
1	2	3	4	5	6	7	8
15471	350 120,68	1 303 611,30	—	—	Метод спутниковых геодезических измерений (определений)	0,10	—
15472	350 138,96	1 303 606,45	—	—			
15473	350 150,41	1 303 603,46	—	—			
15474	350 157,57	1 303 601,50	—	—			
15475	350 166,85	1 303 598,79	—	—			
15476	350 181,58	1 303 594,50	—	—			
15477	350 284,76	1 303 564,50	—	—			
9797	350 288,12	1 303 574,30	—	—			
9796	350 187,11	1 303 602,55	—	—			
9795	350 153,01	1 303 611,52	—	—			
9794	350 141,75	1 303 614,77	—	—			
9793	350 135,54	1 303 616,38	—	—			

1	2	3	4	5	6	7	8
9792	350 123,20	1 303 619,96	—	—	Метод спутниковых геодезических измерений (определений)	0,10	—
н15478 У	—	—	350 218,37	1 303 583,44		√(0,08^2 + 0,06^2) = 0,10	
н15479 У	—	—	350 279,92	1 303 564,63			
н15399 У	—	—	350 289,04	1 303 561,39			
н15480 У	—	—	350 293,04	1 303 573,12			
н9805У	—	—	350 289,37	1 303 574,12			
н9804У	—	—	350 186,99	1 303 601,82			
н9803У	—	—	350 173,78	1 303 605,30			
н9802У	—	—	350 168,68	1 303 606,06			
н9801У	—	—	350 141,53	1 303 613,68			
н9800У	—	—	350 122,62	1 303 619,31			
н15481 У	—	—	350 120,47	1 303 611,91			
н15482 У	—	—	350 139,08	1 303 607,10			
н15483 У	—	—	350 138,72	1 303 605,72			
н15484 У	—	—	350 168,67	1 303 597,40			
н15485 У	—	—	350 184,33	1 303 593,08			
15471	350 120,68	1 303 611,30	—	—		0,10	

2. Сведения о частях границ уточняемого земельного участка с кадастровым номером 68:30:0001082:17 :

Обозначение части границ		Горизонтальное проложение (S), м	Описание прохождения части границ	Сведения о согласовании местоположения границ (согласовано/спорное)
от т.	до т.			
1	2	3	4	5
н15478У	н15479У	64,36	—	согласовано
н15479У	н15399У	9,68		
н15399У	н15480У	12,39		
н15480У	н9805У	3,80		
н9805У	н9804У	106,06		
н9804У	н9803У	13,66		
н9803У	н9802У	5,16		
н9802У	н9801У	28,20		
н9801У	н9800У	19,73		
н9800У	н15481У	7,71		
н15481У	н15482У	19,22		
н15482У	н15483У	1,43		
н15483У	н15484У	31,08		
н15484У	н15485У	16,24		
н15485У	н15478У	35,38		

3. Сведения о характеристиках уточняемого земельного участка с кадастровым номером 68:30:0001082:17 :

№ п/п	Наименование характеристики	Значение характеристики
1	2	3
1.	Адрес земельного участка	—
1.1.	Сведения о местоположении земельного участка (при отсутствии адреса) в структурированном в соответствии с федеральной информационной адресной системой виде	—
1.2.	Дополнительные сведения о местоположении земельного участка	—
2.	Площадь земельного участка ± величина погрешности определения (вычисления) площади (Р ± ΔР), м²	1 680 ± 14,00
3.	Формула, примененная для вычисления предельной погрешности определения площади земельного участка, с подставленными значениями и итоговые (вычисленные) значения	3,5*0,10*√(1 680) = 14

1	2	3
4.	Площадь земельного участка согласно сведениям Единого государственного реестра недвижимости (Ркад), м²	1 608,00
5.	Оценка расхождения Р и Ркад (Р - Ркад), м²	72
6.	Предельный минимальный и максимальный размеры земельного участка (Рмин и Рмакс), м²	Рмин = 200 Рмакс = 5 000
7.	Кадастровый или иной государственный учетный номер (инвентарный) здания, сооружения, объекта незавершенного строительства, расположенного на земельном участке	68:30:0001082:104
8.	Вид (виды) разрешенного использования	—
8.1.	Дополнительные сведения об использовании земельного участка	—
9.	Сведения о земельных участках (землях общего пользования, территории общего пользования), посредством которых обеспечивается доступ	Земли общего пользования
10.	Иные сведения	На местности границы данного земельных участков существуют более 15 лет, его границы в ходе проведения ККР установлены по фактическому пользованию без захвата земель общего пользования, с учетом привязки к смежным земельным участкам, границы которых ранее были установлены в системе координат МСК-68

4. Пояснения к сведениям об уточняемом земельном участке с кадастровым номером 68:30:0001082:17 :

1.	—

1. Сведения о характерных точках границ уточняемого земельного участка с кадастровым номером 68:30:0001082:18 :

Система координат МСК-68, зона 1 Зона № 1

Обозначение характерных точек границ	Координаты, м				Метод определения координат	Формулы, примененные для расчета средней квадратической погрешности определения координат характерных точек границ (Mt), с подставленными в такие формулы значениями и итоговые (вычисленные) значения Mt, м	Описание закрепления точки
	содержатся в Едином государственном реестре недвижимости		определены в результате выполнения комплексных кадастровых работ				
	X	Y	X	Y			
1	2	3	4	5	6	7	8
50732	96,13	85,46	—	—	Метод спутниковых геодезических измерений (определений)	0,10	—
50733	99,84	89,11	—	—			

1	2	3	4	5	6	7	8
50734	101,12	90,37	—	—	Метод спутниковых геодезических измерений (определений)	0,10	—
50735	103,34	94,74	—	—			
50736	109,44	102,02	—	—			
50737	89,10	127,20	—	—			
50738	75,78	118,16	—	—			
50739	92,02	91,32	—	—			
н50740 У	—	—	350 222,07	1 303 343,60		√(0,08^2 + 0,06^2) = 0,10	
н50741 У	—	—	350 224,41	1 303 347,28			
н50742 У	—	—	350 225,32	1 303 349,26			
н50743 У	—	—	350 226,32	1 303 353,62			
н50744 У	—	—	350 230,31	1 303 362,24			
н50745 У	—	—	350 203,37	1 303 381,77			
н50746 У	—	—	350 192,81	1 303 368,73			
н50747 У	—	—	350 216,28	1 303 347,37			
50732	96,13	85,46	—	—		0,10	

2. Сведения о частях границ уточняемого земельного участка с кадастровым номером 68:30:0001082:18 :

Обозначение части границ		Горизонтальное проложение (S), м	Описание прохождения части границ	Сведения о согласовании местоположения границ (согласовано/спорное)
от т.	до т.			
1	2	3	4	5
н50740У	н50741У	4,36	—	согласовано

1	2	3	4	5
н50741У	н50742У	2,18	—	согласовано
н50742У	н50743У	4,47		
н50743У	н50744У	9,50		
н50744У	н50745У	33,27		
н50745У	н50746У	16,78		
н50746У	н50747У	31,73		
н50747У	н50740У	6,91		

3. Сведения о характеристиках уточняемого земельного участка с кадастровым номером 68:30:0001082:18 :

№ п/п	Наименование характеристики	Значение характеристики
1	2	3
1.	Адрес земельного участка	—
1.1.	Сведения о местоположении земельного участка (при отсутствии адреса) в структурированном в соответствии с федеральной информационной адресной системой виде	—
1.2.	Дополнительные сведения о местоположении земельного участка	—
2.	Площадь земельного участка ± величина погрешности определения (вычисления) площади (Р ± ΔР), м²	676 ± 9,00
3.	Формула, примененная для вычисления предельной погрешности определения площади земельного участка, с подставленными значениями и итоговые (вычисленные) значения	3,5*0,10*√(676) = 9
4.	Площадь земельного участка согласно сведениям Единого государственного реестра недвижимости (Ркад), м²	657,00
5.	Оценка расхождения Р и Ркад (Р - Ркад), м²	19
6.	Предельный минимальный и максимальный размеры земельного участка (Рмин и Рмакс), м²	Рмин = 200 Рмакс = 5 000
7.	Кадастровый или иной государственный учетный номер (инвентарный) здания, сооружения, объекта незавершенного строительства, расположенного на земельном участке	68:30:0001082:95
8.	Вид (виды) разрешенного использования	—
8.1.	Дополнительные сведения об использовании земельного участка	—
9.	Сведения о земельных участках (землях общего пользования, территории общего пользования), посредством которых обеспечивается доступ	Земли общего пользования

1	2	3
10.	Иные сведения	На местности границы данного земельных участков существуют более 15 лет, его границы в ходе проведения ККР установлены по фактическому пользованию без захвата земель общего пользования, с учетом привязки к смежным земельным участкам, границы которых ранее были установлены в системе координат МСК-68

4. Пояснения к сведениям об уточняемом земельном участке с кадастровым номером 68:30:0001082:18 :

1.	—

1. Сведения о характерных точках границ уточняемого земельного участка с кадастровым номером 68:30:0001082:19 :

Система координат МСК-68, зона 1 Зона № 1

Обозначение характерных точек границ	Координаты, м				Метод определения координат	Формулы, примененные для расчета средней квадратической погрешности определения координат характерных точек границ (Mt), с подставленными в такие формулы значениями и итоговые (вычисленные) значения Mt, м	Описание закрепления точки
	содержатся в Едином государственном реестре недвижимости		определены в результате выполнения комплексных кадастровых работ				
	X	Y	X	Y			
1	2	3	4	5	6	7	8
15447	350 263,71	1 303 678,30	—	—	Метод спутниковых геодезических измерений (определений)	0,10	—
15448	350 269,45	1 303 695,48	—	—			
9658	350 214,39	1 303 716,53	—	—			
9657	350 207,51	1 303 699,77	—	—			
15449	350 235,49	1 303 688,82	—	—			
15450	350 256,15	1 303 681,11	—	—			
н15451 У	—	—	350 263,91	1 303 678,21		√(0,08^2 + 0,06^2) = 0,10	
н15452 У	—	—	350 269,55	1 303 694,92			

1	2	3	4	5	6	7	8
н9668У	—	—	350 214,55	1 303 716,20	Метод спутниковых геодезических измерений (определений)	√(0,08^2 + 0,06^2) = 0,10	—
н9667У	—	—	350 207,69	1 303 699,73			
н15453У	—	—	350 235,71	1 303 689,02			
н15454У	—	—	350 254,91	1 303 681,51			
15447	350 263,71	1 303 678,30	—	—		0,10	

2. Сведения о частях границ уточняемого земельного участка с кадастровым номером 68:30:0001082:19 :

Обозначение части границ		Горизонтальное проложение (S), м	Описание прохождения части границ	Сведения о согласовании местоположения границ (согласовано/спорное)
от т.	до т.			
1	2	3	4	5
н15451У	н15452У	17,64	—	согласовано
н15452У	н9668У	58,97		
н9668У	н9667У	17,84		
н9667У	н15453У	30,00		
н15453У	н15454У	20,62		
н15454У	н15451У	9,59		

3. Сведения о характеристиках уточняемого земельного участка с кадастровым номером 68:30:0001082:19 :

№ п/п	Наименование характеристики	Значение характеристики
1	2	3
1.	Адрес земельного участка	—
1.1.	Сведения о местоположении земельного участка (при отсутствии адреса) в структурированном в соответствии с федеральной информационной адресной системой виде	—
1.2.	Дополнительные сведения о местоположении земельного участка	—
2.	Площадь земельного участка ± величина погрешности определения (вычисления) площади (Р ± ΔР), м²	1 058 ± 11,00

1	2	3
3.	Формула, примененная для вычисления предельной погрешности определения площади земельного участка, с подставленными значениями и итоговые (вычисленные) значения	3,5*0,10*√(1 058) = 11
4.	Площадь земельного участка согласно сведениям Единого государственного реестра недвижимости (Ркад), м²	1 086,00
5.	Оценка расхождения Р и Ркад (Р - Ркад), м²	28
6.	Предельный минимальный и максимальный размеры земельного участка (Рмин и Рмакс), м²	Рмин = 200 Рмакс = 5 000
7.	Кадастровый или иной государственный учетный номер (инвентарный) здания, сооружения, объекта незавершенного строительства, расположенного на земельном участке	68:30:0001082:132
8.	Вид (виды) разрешенного использования	—
8.1.	Дополнительные сведения об использовании земельного участка	—
9.	Сведения о земельных участках (землях общего пользования, территории общего пользования), посредством которых обеспечивается доступ	Земли общего пользования
10.	Иные сведения	На местности границы данного земельных участков существуют более 15 лет, его границы в ходе проведения ККР установлены по фактическому пользованию без захвата земель общего пользования, с учетом привязки к смежным земельным участкам, границы которых ранее были установлены в системе координат МСК-68

4. Пояснения к сведениям об уточняемом земельном участке с кадастровым номером 68:30:0001082:19 :

1.	—

1. Сведения о характерных точках границ уточняемого земельного участка с кадастровым номером 68:30:0001082:23 :

Система координат МСК-68, зона 1 Зона № 1

Обозначение характерных точек границ	Координаты, м				Метод определения координат	Формулы, примененные для расчета средней квадратической погрешности определения координат характерных точек границ (Mt), с подставленными в такие формулы значениями и итоговые (вычисленные) значения Mt, м	Описание закрепления точки
	содержатся в Едином государственном реестре недвижимости		определены в результате выполнения комплексных кадастровых работ				
	X	Y	X	Y			
1	2	3	4	5	6	7	8

1	2	3	4	5	6	7	8
15415	101,42	76,34	—	—	Метод спутниковых геодезических измерений (определений)	0,10	—
15416	72,61	98,92	—	—			
15417	63,46	78,70	—	—			
15418	87,14	58,12	—	—			
15419	120,94	17,87	—	—			
15420	135,69	36,16	—	—			
н15421 У	—	—	350 113,04	1 303 312,86		√(0,08^2 + 0,06^2) = 0,10	
н15422 У	—	—	350 125,34	1 303 330,98			
н15423 У	—	—	350 086,71	1 303 360,73			
н15424 У	—	—	350 073,51	1 303 367,39			
н15425 У	—	—	350 050,51	1 303 378,40			
н15426 У	—	—	350 042,77	1 303 359,13			
н15427 У	—	—	350 045,19	1 303 357,93			
н15428 У	—	—	350 054,24	1 303 353,59			
н15429 У	—	—	350 058,09	1 303 351,18			
н15430 У	—	—	350 067,22	1 303 345,75			
н15431 У	—	—	350 081,55	1 303 336,42			

1	2	3	4	5	6	7	8
н15432 У	—	—	350 097,05	1 303 325,37	Метод спутниковых геодезических измерений (определений)	√(0,08^2 + 0,06^2) = 0,10	—
15415	101,42	76,34	—	—		0,10	

2. Сведения о частях границ уточняемого земельного участка с кадастровым номером 68:30:0001082:23 :

Обозначение части границ		Горизонтальное проложение (S), м	Описание прохождения части границ	Сведения о согласовании местоположения границ (согласовано/спорное)
от т.	до т.			
1	2	3	4	5
н15421У	н15422У	21,90	—	согласовано
н15422У	н15423У	48,76		
н15423У	н15424У	14,78		
н15424У	н15425У	25,50		
н15425У	н15426У	20,77		
н15426У	н15427У	2,70		
н15427У	н15428У	10,04		
н15428У	н15429У	4,54		
н15429У	н15430У	10,62		
н15430У	н15431У	17,10		
н15431У	н15432У	19,04		
н15432У	н15421У	20,30		

3. Сведения о характеристиках уточняемого земельного участка с кадастровым номером 68:30:0001082:23 :

№ п/п	Наименование характеристики	Значение характеристики
1	2	3
1.	Адрес земельного участка	—
1.1.	Сведения о местоположении земельного участка (при отсутствии адреса) в структурированном в соответствии с федеральной информационной адресной системой виде	—
1.2.	Дополнительные сведения о местоположении земельного участка	—
2.	Площадь земельного участка ± величина погрешности определения (вычисления) площади (Р ± ΔР), м²	1 892 ± 15,00

1	2	3
3.	Формула, примененная для вычисления предельной погрешности определения площади земельного участка, с подставленными значениями и итоговые (вычисленные) значения	3,5*0,10*√(1 892) = 15
4.	Площадь земельного участка согласно сведениям Единого государственного реестра недвижимости (Ркад), м²	1 962,00
5.	Оценка расхождения Р и Ркад (Р - Ркад), м²	70
6.	Предельный минимальный и максимальный размеры земельного участка (Рмин и Рмакс), м²	Рмин = 200 Рмакс = 5 000
7.	Кадастровый или иной государственный учетный номер (инвентарный) здания, сооружения, объекта незавершенного строительства, расположенного на земельном участке	68:30:0001082:129; 68:30:0000000:561
8.	Вид (виды) разрешенного использования	—
8.1.	Дополнительные сведения об использовании земельного участка	—
9.	Сведения о земельных участках (землях общего пользования, территории общего пользования), посредством которых обеспечивается доступ	Земли общего пользования
10.	Иные сведения	На местности границы данного земельных участков существуют более 15 лет, его границы в ходе проведения ККР установлены по фактическому пользованию без захвата земель общего пользования, с учетом привязки к смежным земельным участкам, границы которых ранее были установлены в системе координат МСК-68

4. Пояснения к сведениям об уточняемом земельном участке с кадастровым номером 68:30:0001082:23 :

1.	—

1. Сведения о характерных точках границ уточняемого земельного участка с кадастровым номером 68:30:0001082:31 :

Система координат МСК-68, зона 1 Зона № 1

Обозначение характерных точек границ	Координаты, м				Метод определения координат	Формулы, примененные для расчета средней квадратической погрешности определения координат характерных точек границ (Mt), с подставленными в такие формулы значениями и итоговые (вычисленные) значения Mt, м	Описание закрепления точки
	содержатся в Едином государственном реестре недвижимости		определены в результате выполнения комплексных кадастровых работ				
	X	Y	X	Y			
1	2	3	4	5	6	7	8

1	2	3	4	5	6	7	8
15351	96,90	151,67	—	—	Метод спутниковых геодезических измерений (определений)	0,10	—
15352	103,19	159,51	—	—			
15353	68,22	188,65	—	—			
15354	47,05	204,89	—	—			
15355	39,63	210,10	—	—			
15356	20,35	226,09	—	—			
15357	10,60	233,98	—	—			
15358	3,80	238,45	—	—			
15359	2,85	238,82	—	—			
15360	0,84	234,47	—	—			
15361	-3,64	236,54	—	—			
15362	-2,30	239,23	—	—			
15363	-14,35	245,71	—	—			
15364	-19,02	235,36	—	—			
15365	-7,63	228,82	—	—			
15366	2,81	223,33	—	—			
15367	8,00	219,68	—	—			

1	2	3	4	5	6	7	8
15368	31,24	199,91	—	—	Метод спутниковых геодезических измерений (определений)	0,10	—
15369	57,52	175,09	—	—			
15370	90,61	143,83	—	—			
н15371 У	—	—	350 205,24	1 303 406,90		√(0,08^2 + 0,06^2) = 0,10	
н15372 У	—	—	350 211,18	1 303 418,86			
н15373 У	—	—	350 180,02	1 303 434,06			
н15374 У	—	—	350 151,41	1 303 451,27			
н15375 У	—	—	350 123,22	1 303 468,84			
н15376 У	—	—	350 111,68	1 303 475,05			
н15377 У	—	—	350 104,22	1 303 478,51			
н15378 У	—	—	350 103,23	1 303 478,75			
н15379 У	—	—	350 101,81	1 303 474,75			
н15380 У	—	—	350 097,11	1 303 476,23			
н15381 У	—	—	350 098,10	1 303 479,07			
н15382 У	—	—	350 085,32	1 303 483,97			
н15383 У	—	—	350 082,00	1 303 473,11			
н15384 У	—	—	350 093,32	1 303 468,06			

1	2	3	4	5	6	7	8
н15385 У	—	—	350 105,18	1 303 463,95	Метод спутниковых геодезических измерений (определений)	√(0,08^2 + 0,06^2) = 0,10	—
н15386 У	—	—	350 110,79	1 303 460,98			
н15387 У	—	—	350 169,04	1 303 420,32			
н15388 У	—	—	350 202,00	1 303 399,83			
15351	96,90	151,67	—	—		0,10	

2. Сведения о частях границ уточняемого земельного участка с кадастровым номером 68:30:0001082:31 :

Обозначение части границ		Горизонтальное проложение (S), м	Описание прохождения части границ	Сведения о согласовании местоположения границ (согласовано/спорное)
от т.	до т.			
1	2	3	4	5
н15371У	н15372У	13,35	—	согласовано
н15372У	н15373У	34,67		
н15373У	н15374У	33,39		
н15374У	н15375У	33,22		
н15375У	н15376У	13,10		
н15376У	н15377У	8,22		
н15377У	н15378У	1,02		
н15378У	н15379У	4,24		
н15379У	н15380У	4,93		
н15380У	н15381У	3,01		
н15381У	н15382У	13,69		
н15382У	н15383У	11,36		
н15383У	н15384У	12,40		
н15384У	н15385У	12,55		
н15385У	н15386У	6,35		
н15386У	н15387У	71,04		
н15387У	н15388У	38,81		
н15388У	н15371У	7,78		

3. Сведения о характеристиках уточняемого земельного участка с кадастровым номером 68:30:0001082:31 :

№ п/п	Наименование характеристики	Значение характеристики

1	2	3
1.	Адрес земельного участка	—
1.1.	Сведения о местоположении земельного участка (при отсутствии адреса) в структурированном в соответствии с федеральной информационной адресной системой виде	—
1.2.	Дополнительные сведения о местоположении земельного участка	—
2.	Площадь земельного участка ± величина погрешности определения (вычисления) площади (Р ± ΔР), м²	2 189 ± 16,00
3.	Формула, примененная для вычисления предельной погрешности определения площади земельного участка, с подставленными значениями и итоговые (вычисленные) значения	3,5*0,10*√(2 189) = 16
4.	Площадь земельного участка согласно сведениям Единого государственного реестра недвижимости (Ркад), м²	2 190,00
5.	Оценка расхождения Р и Ркад (Р - Ркад), м²	1
6.	Предельный минимальный и максимальный размеры земельного участка (Рмин и Рмакс), м²	Рмин = 200 Рмакс = 5 000
7.	Кадастровый или иной государственный учетный номер (инвентарный) здания, сооружения, объекта незавершенного строительства, расположенного на земельном участке	68:30:0001082:135
8.	Вид (виды) разрешенного использования	—
8.1.	Дополнительные сведения об использовании земельного участка	—
9.	Сведения о земельных участках (землях общего пользования, территории общего пользования), посредством которых обеспечивается доступ	Земли общего пользования
10.	Иные сведения	На местности границы данного земельных участков существуют более 15 лет, его границы в ходе проведения ККР установлены по фактическому пользованию без захвата земель общего пользования, с учетом привязки к смежным земельным участкам, границы которых ранее были установлены в системе координат МСК-68
4. Пояснения к сведениям об уточняемом земельном участке с кадастровым номером		68:30:0001082:31 :
1.	—	

1. Сведения о характерных точках границ уточняемого земельного участка с кадастровым номером 68:30:0001082:33 :

Система координат МСК-68, зона 1 Зона № 1

Обозначение характерных точек границ	Координаты, м				Метод определения координат	Формулы, примененные для расчета средней квадратической погрешности определения координат характерных точек границ (Mt), с подставленными в такие формулы значениями и итоговые (вычисленные) значения Mt, м	Описание закрепления точки
	содержатся в Едином государственном реестре недвижимости		определены в результате выполнения комплексных кадастровых работ				
	X	Y	X	Y			
1	2	3	4	5	6	7	8
н52479 У	—	—	350 126,72	1 303 505,63	Метод спутниковых геодезических измерений (определений)	√(0,08^2 + 0,06^2) = 0,10	—
н52480 У	—	—	350 129,39	1 303 514,44			
н52481 У	—	—	350 128,89	1 303 514,63			
н52482 У	—	—	350 129,32	1 303 515,75			
н52483 У	—	—	350 125,58	1 303 517,19			
52484	350 125,15	1 303 516,08	350 125,15	1 303 516,08		0,10	
52485	350 116,38	1 303 519,48	350 116,38	1 303 519,48			
52486	350 097,58	1 303 527,20	350 097,58	1 303 527,20			
н52487 У	—	—	350 094,37	1 303 516,91		√(0,08^2 + 0,06^2) = 0,10	
н52488 У	—	—	350 107,28	1 303 512,75			
н52489 У	—	—	350 113,61	1 303 510,86			
н52490 У	—	—	350 113,49	1 303 510,48			

1	2	3	4	5	6	7	8
н52491 У	—	—	350 116,63	1 303 509,54	Метод спутниковых геодезических измерений (определений)	√(0,08^2 + 0,06^2) = 0,10	—
н52479 У	—	—	350 126,72	1 303 505,63			

2. Сведения о частях границ уточняемого земельного участка с кадастровым номером 68:30:0001082:33 :

Обозначение части границ		Горизонтальное проложение (S), м	Описание прохождения части границ	Сведения о согласовании местоположения границ (согласовано/спорное)
от т.	до т.			
1	2	3	4	5
н52479У	н52480У	9,21	—	согласовано
н52480У	н52481У	0,53		
н52481У	н52482У	1,20		
н52482У	н52483У	4,01		
н52483У	52484	1,19		
52484	52485	9,41		
52485	52486	20,32		
52486	н52487У	10,78		
н52487У	н52488У	13,56		
н52488У	н52489У	6,61		
н52489У	н52490У	0,40		
н52490У	н52491У	3,28		
н52491У	н52479У	10,82		

3. Сведения о характеристиках уточняемого земельного участка с кадастровым номером 68:30:0001082:33 :

№ п/п	Наименование характеристики	Значение характеристики
1	2	3
1.	Адрес земельного участка	—
1.1.	Сведения о местоположении земельного участка (при отсутствии адреса) в структурированном в соответствии с федеральной информационной адресной системой виде	—
1.2.	Дополнительные сведения о местоположении земельного участка	—
2.	Площадь земельного участка ± величина погрешности определения (вычисления) площади (Р ± ΔР), м²	335 ± 6,00

1	2	3
3.	Формула, примененная для вычисления предельной погрешности определения площади земельного участка, с подставленными значениями и итоговые (вычисленные) значения	3,5*0,10*√(335) = 6
4.	Площадь земельного участка согласно сведениям Единого государственного реестра недвижимости (Ркад), м²	335,00
5.	Оценка расхождения Р и Ркад (Р - Ркад), м²	0
6.	Предельный минимальный и максимальный размеры земельного участка (Рмин и Рмакс), м²	Рмин = 200 Рмакс = 5 000
7.	Кадастровый или иной государственный учетный номер (инвентарный) здания, сооружения, объекта незавершенного строительства, расположенного на земельном участке	—
8.	Вид (виды) разрешенного использования	—
8.1.	Дополнительные сведения об использовании земельного участка	—
9.	Сведения о земельных участках (землях общего пользования, территории общего пользования), посредством которых обеспечивается доступ	Земли общего пользования
10.	Иные сведения	—

4. Пояснения к сведениям об уточняемом земельном участке с кадастровым номером 68:30:0001082:33 :

1.	—

1. Сведения о характерных точках границ уточняемого земельного участка с кадастровым номером 68:30:0001082:35 :

Система координат МСК-68, зона 1 Зона № 1

Обозначение характерных точек границ	Координаты, м				Метод определения координат	Формулы, примененные для расчета средней квадратической погрешности определения координат характерных точек границ (Mt), с подставленными в такие формулы значениями и итоговые (вычисленные) значения Mt, м	Описание закрепления точки
	содержатся в Едином государственном реестре недвижимости		определены в результате выполнения комплексных кадастровых работ				
	X	Y	X	Y			
1	2	3	4	5	6	7	8
18467	23,26	101,72	—	—	Метод спутниковых геодезических измерений (определений)	0,10	—

1	2	3	4	5	6	7	8
18484	20,38	98,33	—	—	Метод спутниковых геодезических измерений (определений)	0,10	—
18485	15,74	88,72	—	—			
18486	33,12	78,19	—	—			
18487	41,26	73,48	—	—			
18488	41,86	74,51	—	—			
18489	45,33	72,51	—	—			
18490	44,73	71,47	—	—			
18491	48,26	69,43	—	—			
18492	87,95	36,57	—	—			
18493	103,35	23,82	—	—			
18494	104,31	24,97	—	—			
18495	88,85	37,77	—	—			
18469	99,00	49,13	—	—			
18468	39,33	93,11	—	—			
н18479 У	—	—	350 181,27	1 303 502,22		√(0,08^2 + 0,06^2) = 0,10	
н18478 У	—	—	350 141,29	1 303 524,46			
н18477 У	—	—	350 121,51	1 303 537,32			

1	2	3	4	5	6	7	8
н18476 У	—	—	350 102,22	1 303 545,00	Метод спутниковых геодезических измерений (определений)	√(0,08^2 + 0,06^2) = 0,10	—
н18496 У	—	—	350 097,88	1 303 529,99			
н18497 У	—	—	350 103,40	1 303 527,91			
н18498 У	—	—	350 104,14	1 303 526,63			
н52483 У	—	—	350 125,58	1 303 517,19			
н52482 У	—	—	350 129,32	1 303 515,75			
н52481 У	—	—	350 128,89	1 303 514,63			
н52480 У	—	—	350 129,39	1 303 514,44			
н18503 У	—	—	350 135,38	1 303 511,54			
н18504 У	—	—	350 173,07	1 303 485,81			
18467	23,26	101,72	—	—		0,10	

2. Сведения о частях границ уточняемого земельного участка с кадастровым номером 68:30:0001082:35 :

Обозначение части границ		Горизонтальное проложение (S), м	Описание прохождения части границ	Сведения о согласовании местоположения границ (согласовано/спорное)
от т.	до т.			
1	2	3	4	5
н18479У	н18478У	45,75	—	согласовано
н18478У	н18477У	23,59		
н18477У	н18476У	20,76		
н18476У	н18496У	15,62		
н18496У	н18497У	5,90		
н18497У	н18498У	1,48		
н18498У	н52483У	23,43		
н52483У	н52482У	4,01		
н52482У	н52481У	1,20		

1	2	3	4	5
н52481У	н52480У	0,53	—	согласовано
н52480У	н18503У	6,66		
н18503У	н18504У	45,64		
н18504У	н18479У	18,34		

3. Сведения о характеристиках уточняемого земельного участка с кадастровым номером 68:30:0001082:35 :

№ п/п	Наименование характеристики	Значение характеристики
1	2	3
1.	Адрес земельного участка	—
1.1.	Сведения о местоположении земельного участка (при отсутствии адреса) в структурированном в соответствии с федеральной информационной адресной системой виде	—
1.2.	Дополнительные сведения о местоположении земельного участка	—
2.	Площадь земельного участка ± величина погрешности определения (вычисления) площади (Р ± ΔР), м²	1 410 ± 13,00
3.	Формула, примененная для вычисления предельной погрешности определения площади земельного участка, с подставленными значениями и итоговые (вычисленные) значения	3,5*0,10*√(1 410) = 13
4.	Площадь земельного участка согласно сведениям Единого государственного реестра недвижимости (Ркад), м²	1 410,00
5.	Оценка расхождения Р и Ркад (Р - Ркад), м²	0
6.	Предельный минимальный и максимальный размеры земельного участка (Рмин и Рмакс), м²	Рмин = 200 Рмакс = 5 000
7.	Кадастровый или иной государственный учетный номер (инвентарный) здания, сооружения, объекта незавершенного строительства, расположенного на земельном участке	68:30:0001082:137
8.	Вид (виды) разрешенного использования	—
8.1.	Дополнительные сведения об использовании земельного участка	—
9.	Сведения о земельных участках (землях общего пользования, территории общего пользования), посредством которых обеспечивается доступ	Земли общего пользования

1	2	3
10.	Иные сведения	На местности границы данного земельных участков существуют более 15 лет, его границы в ходе проведения ККР установлены по фактическому пользованию без захвата земель общего пользования, с учетом привязки к смежным земельным участкам, границы которых ранее были установлены в системе координат МСК-68

4. Пояснения к сведениям об уточняемом земельном участке с кадастровым номером 68:30:0001082:35 :

1.	—

1. Сведения о характерных точках границ уточняемого земельного участка с кадастровым номером 68:30:0001082:36 :

Система координат МСК-68, зона 1 Зона № 1

Обозначение характерных точек границ	Координаты, м				Метод определения координат	Формулы, примененные для расчета средней квадратической погрешности определения координат характерных точек границ (Mt), с подставленными в такие формулы значениями и итоговые (вычисленные) значения Mt, м	Описание закрепления точки
	содержатся в Едином государственном реестре недвижимости		определены в результате выполнения комплексных кадастровых работ				
	X	Y	X	Y			
1	2	3	4	5	6	7	8
18464	53,72	104,48	—	—	Метод спутниковых геодезических измерений (определений)	0,10	—
18465	46,74	108,43	—	—			
18466	30,80	116,85	—	—			
18467	23,26	101,72	—	—			
18468	39,33	93,11	—	—			
18469	99,00	49,13	—	—			
18470	112,28	66,76	—	—			
18471	86,70	83,10	—	—			

1	2	3	4	5	6	7	8
18472	60,09	100,10	—	—	Метод спутниковых геодезических измерений (определений)	0,10	—
н18473 У	—	—	350 124,54	1 303 551,68		√(0,08^2 + 0,06^2) = 0,10	
н18474 У	—	—	350 125,30	1 303 554,48			
н18475 У	—	—	350 106,50	1 303 559,70			
н18476 У	—	—	350 102,22	1 303 545,00			
н18477 У	—	—	350 121,51	1 303 537,32			
н18478 У	—	—	350 141,29	1 303 524,46			
н18479 У	—	—	350 181,27	1 303 502,22			
н18480 У	—	—	350 186,38	1 303 499,37			
н18481 У	—	—	350 195,80	1 303 518,34			
н18482 У	—	—	350 165,61	1 303 533,54			
н18483 У	—	—	350 133,47	1 303 548,98			
18464	53,72	104,48	—	—		0,10	

2. Сведения о частях границ уточняемого земельного участка с кадастровым номером 68:30:0001082:36 :

Обозначение части границ		Горизонтальное проложение (S), м	Описание прохождения части границ	Сведения о согласовании местоположения границ (согласовано/спорное)
от т.	до т.			
1	2	3	4	5
н18473У	н18474У	2,90	—	согласовано
н18474У	н18475У	19,51		
н18475У	н18476У	15,31		
н18476У	н18477У	20,76		
н18477У	н18478У	23,59		

1	2	3	4	5
н18478У	н18479У	45,75	—	согласовано
н18479У	н18480У	5,85		
н18480У	н18481У	21,18		
н18481У	н18482У	33,80		
н18482У	н18483У	35,66		
н18483У	н18473У	9,33		

3. Сведения о характеристиках уточняемого земельного участка с кадастровым номером 68:30:0001082:36 :

№ п/п	Наименование характеристики	Значение характеристики
1	2	3
1.	Адрес земельного участка	—
1.1.	Сведения о местоположении земельного участка (при отсутствии адреса) в структурированном в соответствии с федеральной информационной адресной системой виде	—
1.2.	Дополнительные сведения о местоположении земельного участка	—
2.	Площадь земельного участка ± величина погрешности определения (вычисления) площади (Р ± ΔР), м²	1 790 ± 15,00
3.	Формула, примененная для вычисления предельной погрешности определения площади земельного участка, с подставленными значениями и итоговые (вычисленные) значения	3,5*0,10*√(1 790) = 15
4.	Площадь земельного участка согласно сведениям Единого государственного реестра недвижимости (Ркад), м²	1 790,00
5.	Оценка расхождения Р и Ркад (Р - Ркад), м²	0
6.	Предельный минимальный и максимальный размеры земельного участка (Рмин и Рмакс), м²	Рмин = 200 Рмакс = 5 000
7.	Кадастровый или иной государственный учетный номер (инвентарный) здания, сооружения, объекта незавершенного строительства, расположенного на земельном участке	—
8.	Вид (виды) разрешенного использования	—
8.1.	Дополнительные сведения об использовании земельного участка	—
9.	Сведения о земельных участках (землях общего пользования, территории общего пользования), посредством которых обеспечивается доступ	Земли общего пользования

1	2	3
10.	Иные сведения	На местности границы данного земельных участков существуют более 15 лет, его границы в ходе проведения ККР установлены по фактическому пользованию без захвата земель общего пользования, с учетом привязки к смежным земельным участкам, границы которых ранее были установлены в системе координат МСК-68

4. Пояснения к сведениям об уточняемом земельном участке с кадастровым номером 68:30:0001082:36 :

1.	—

1. Сведения о характерных точках границ уточняемого земельного участка с кадастровым номером 68:30:0001082:37 :

Система координат МСК-68, зона 1 Зона № 1

Обозначение характерных точек границ	Координаты, м				Метод определения координат	Формулы, примененные для расчета средней квадратической погрешности определения координат характерных точек границ (Mt), с подставленными в такие формулы значениями и итоговые (вычисленные) значения Mt, м	Описание закрепления точки
	содержатся в Едином государственном реестре недвижимости		определены в результате выполнения комплексных кадастровых работ				
	X	Y	X	Y			
1	2	3	4	5	6	7	8
9813	350 250,08	1 303 538,50	—	—	Метод спутниковых геодезических измерений (определений)	0,10	—
9814	350 257,34	1 303 557,62	—	—			
9815	350 162,95	1 303 587,36	—	—			
9816	350 156,36	1 303 589,74	—	—			
9817	350 156,60	1 303 590,50	—	—			
9818	350 150,53	1 303 592,40	—	—			
9819	350 143,97	1 303 594,39	—	—			
9820	350 133,06	1 303 597,79	—	—			

1	2	3	4	5	6	7	8
9821	350 118,76	1 303 601,33	—	—	Метод спутниковых геодезических измерений (определений)	0,10	—
9822	350 114,20	1 303 585,33	—	—			
9823	350 128,46	1 303 580,64	—	—			
9824	350 135,14	1 303 578,73	—	—			
9825	350 145,73	1 303 575,56	—	—			
9826	350 182,32	1 303 562,67	—	—			
9827	350 201,02	1 303 555,46	—	—			
9828	350 217,42	1 303 550,80	—	—			
н51038 У	—	—	350 222,39	1 303 549,86		√(0,08^2 + 0,06^2) = 0,10	
н9830У	—	—	350 251,69	1 303 537,95			
н9831У	—	—	350 258,80	1 303 557,85			
н9832У	—	—	350 163,58	1 303 587,83			
н9833У	—	—	350 156,03	1 303 589,86			
н9834У	—	—	350 156,26	1 303 590,63			
н9835У	—	—	350 149,08	1 303 592,83			
н9836У	—	—	350 143,03	1 303 594,61			
н9837У	—	—	350 132,33	1 303 597,71			

1	2	3	4	5	6	7	8
н9838У	—	—	350 117,19	1 303 601,30	Метод спутниковых геодезических измерений (определений)	√(0,08^2 + 0,06^2) = 0,10	—
н9839У	—	—	350 112,86	1 303 585,23			
н9840У	—	—	350 127,19	1 303 580,75			
н9841У	—	—	350 133,90	1 303 578,94			
н9842У	—	—	350 150,77	1 303 574,75			
н9843У	—	—	350 177,46	1 303 565,70			
н51035У	—	—	350 186,47	1 303 562,59			
н51039У	—	—	350 216,58	1 303 552,22			
9813	350 250,08	1 303 538,50	—	—		0,10	

2. Сведения о частях границ уточняемого земельного участка с кадастровым номером 68:30:0001082:37 :

Обозначение части границ		Горизонтальное проложение (S), м	Описание прохождения части границ	Сведения о согласовании местоположения границ (согласовано/спорное)
от т.	до т.			
1	2	3	4	5
н51038У	н9830У	31,63	—	согласовано
н9830У	н9831У	21,13		
н9831У	н9832У	99,83		
н9832У	н9833У	7,82		
н9833У	н9834У	0,80		
н9834У	н9835У	7,51		
н9835У	н9836У	6,31		
н9836У	н9837У	11,14		
н9837У	н9838У	15,56		
н9838У	н9839У	16,64		
н9839У	н9840У	15,01		
н9840У	н9841У	6,95		

1	2	3	4	5
н9841У	н9842У	17,38	—	согласовано
н9842У	н9843У	28,18		
н9843У	н51035У	9,53		
н51035У	н51039У	31,85		
н51039У	н51038У	6,27		

3. Сведения о характеристиках уточняемого земельного участка с кадастровым номером 68:30:0001082:37 :

№ п/п	Наименование характеристики	Значение характеристики
1	2	3
1.	Адрес земельного участка	—
1.1.	Сведения о местоположении земельного участка (при отсутствии адреса) в структурированном в соответствии с федеральной информационной адресной системой виде	—
1.2.	Дополнительные сведения о местоположении земельного участка	—
2.	Площадь земельного участка ± величина погрешности определения (вычисления) площади (Р ± ΔР), м²	2 625 ± 18,00
3.	Формула, примененная для вычисления предельной погрешности определения площади земельного участка, с подставленными значениями и итоговые (вычисленные) значения	3,5*0,10*√(2 625) = 18
4.	Площадь земельного участка согласно сведениям Единого государственного реестра недвижимости (Ркад), м²	2 625,00
5.	Оценка расхождения Р и Ркад (Р - Ркад), м²	0
6.	Предельный минимальный и максимальный размеры земельного участка (Рмин и Рмакс), м²	Рмин = 200 Рмакс = 5 000
7.	Кадастровый или иной государственный учетный номер (инвентарный) здания, сооружения, объекта незавершенного строительства, расположенного на земельном участке	68:30:0001082:91; 68:30:0000000:561
8.	Вид (виды) разрешенного использования	—
8.1.	Дополнительные сведения об использовании земельного участка	—
9.	Сведения о земельных участках (землях общего пользования, территории общего пользования), посредством которых обеспечивается доступ	Земли общего пользования

1	2	3
10.	Иные сведения	На местности границы данного земельных участков существуют более 15 лет, его границы в ходе проведения ККР установлены по фактическому пользованию без захвата земель общего пользования, с учетом привязки к смежным земельным участкам, границы которых ранее были установлены в системе координат МСК-68

4. Пояснения к сведениям об уточняемом земельном участке с кадастровым номером 68:30:0001082:37 :

1.	—

1. Сведения о характерных точках границ уточняемого земельного участка с кадастровым номером 68:30:0001082:38 :

Система координат МСК-68, зона 1 Зона № 1

Обозначение характерных точек границ	Координаты, м				Метод определения координат	Формулы, примененные для расчета средней квадратической погрешности определения координат характерных точек границ (Mt), с подставленными в такие формулы значениями и итоговые (вычисленные) значения Mt, м	Описание закрепления точки
	содержатся в Едином государственном реестре недвижимости		определены в результате выполнения комплексных кадастровых работ				
	X	Y	X	Y			
1	2	3	4	5	6	7	8
9792	350 123,20	1 303 619,96	—	—	Метод спутниковых геодезических измерений (определений)	0,10	—
9793	350 135,54	1 303 616,38	—	—			
9794	350 141,75	1 303 614,77	—	—			
9795	350 153,01	1 303 611,52	—	—			
9796	350 187,11	1 303 602,55	—	—			
9797	350 288,12	1 303 574,30	—	—			
9798	350 290,83	1 303 573,54	—	—			
9799	350 295,70	1 303 589,11	—	—			

1	2	3	4	5	6	7	8
9776	350 192,01	1 303 617,83	—	—	Метод спутниковых геодезических измерений (определений)	0,10	—
9775	350 169,86	1 303 624,36	—	—			
9774	350 156,70	1 303 628,40	—	—			
9773	350 153,46	1 303 629,86	—	—			
9772	350 147,56	1 303 631,99	—	—			
9771	350 141,00	1 303 633,66	—	—			
9770	350 128,06	1 303 637,18	—	—			
н9778У	—	—	350 292,18	1 303 589,55		√(0,08^2 + 0,06^2) = 0,10	
н9785У	—	—	350 169,71	1 303 623,86			
н9784У	—	—	350 156,55	1 303 627,90			
н9783У	—	—	350 153,31	1 303 629,36			
н9782У	—	—	350 147,53	1 303 631,27			
н9781У	—	—	350 141,45	1 303 633,24			
н9780У	—	—	350 127,91	1 303 636,68			
н9800У	—	—	350 122,62	1 303 619,31			
н9801У	—	—	350 141,53	1 303 613,68			
н9802У	—	—	350 168,68	1 303 606,06			

1	2	3	4	5	6	7	8
н9803У	—	—	350 173,78	1 303 605,30	Метод спутниковых геодезических измерений (определений)	√(0,08^2 + 0,06^2) = 0,10	—
н9804У	—	—	350 186,99	1 303 601,82			
н9805У	—	—	350 289,37	1 303 574,12			
н9806У	—	—	350 293,64	1 303 589,09			
9792	350 123,20	1 303 619,96	—	—		0,10	

2. Сведения о частях границ уточняемого земельного участка с кадастровым номером 68:30:0001082:38 :

Обозначение части границ		Горизонтальное проложение (S), м	Описание прохождения части границ	Сведения о согласовании местоположения границ (согласовано/спорное)
от т.	до т.			
1	2	3	4	5
н9778У	н9785У	127,19	—	согласовано
н9785У	н9784У	13,77		
н9784У	н9783У	3,55		
н9783У	н9782У	6,09		
н9782У	н9781У	6,39		
н9781У	н9780У	13,97		
н9780У	н9800У	18,16		
н9800У	н9801У	19,73		
н9801У	н9802У	28,20		
н9802У	н9803У	5,16		
н9803У	н9804У	13,66		
н9804У	н9805У	106,06		
н9805У	н9806У	15,57		
н9806У	н9778У	1,53		

3. Сведения о характеристиках уточняемого земельного участка с кадастровым номером 68:30:0001082:38 :

№ п/п	Наименование характеристики	Значение характеристики
1	2	3

1	2	3
1.	Адрес земельного участка	—
1.1.	Сведения о местоположении земельного участка (при отсутствии адреса) в структурированном в соответствии с федеральной информационной адресной системой виде	—
1.2.	Дополнительные сведения о местоположении земельного участка	—
2.	Площадь земельного участка ± величина погрешности определения (вычисления) площади (Р ± ΔР), м²	2 886 ± 19,00
3.	Формула, примененная для вычисления предельной погрешности определения площади земельного участка, с подставленными значениями и итоговые (вычисленные) значения	3,5*0,10*√(2 886) = 19
4.	Площадь земельного участка согласно сведениям Единого государственного реестра недвижимости (Ркад), м²	2 886,00
5.	Оценка расхождения Р и Ркад (Р - Ркад), м²	0
6.	Предельный минимальный и максимальный размеры земельного участка (Рмин и Рмакс), м²	Рмин = 200 Рмакс = 5 000
7.	Кадастровый или иной государственный учетный номер (инвентарный) здания, сооружения, объекта незавершенного строительства, расположенного на земельном участке	68:30:0003004:140
8.	Вид (виды) разрешенного использования	—
8.1.	Дополнительные сведения об использовании земельного участка	—
9.	Сведения о земельных участках (землях общего пользования, территории общего пользования), посредством которых обеспечивается доступ	Земли общего пользования
10.	Иные сведения	На местности границы данного земельных участков существуют более 15 лет, его границы в ходе проведения ККР установлены по фактическому пользованию без захвата земель общего пользования, с учетом привязки к смежным земельным участкам, границы которых ранее были установлены в системе координат МСК-68
4. Пояснения к сведениям об уточняемом земельном участке с кадастровым номером		68:30:0001082:38 :
1.	—	

1. Сведения о характерных точках границ уточняемого земельного участка с кадастровым номером 68:30:0001082:39 :

Система координат МСК-68, зона 1 Зона № 1

Обозначение характерных точек границ	Координаты, м				Метод определения координат	Формулы, примененные для расчета средней квадратической погрешности определения координат характерных точек границ (Mt), с подставленными в такие формулы значениями и итоговые (вычисленные) значения Mt, м	Описание закрепления точки
	содержатся в Едином государственном реестре недвижимости		определены в результате выполнения комплексных кадастровых работ				
	X	Y	X	Y			
1	2	3	4	5	6	7	8
9762	350 299,13	1 303 588,14	—	—	Метод спутниковых геодезических измерений (определений)	0,10	—
9763	350 301,29	1 303 595,84	—	—			
9764	350 220,07	1 303 618,51	—	—			
9765	350 169,16	1 303 633,96	—	—			
9766	350 165,96	1 303 634,25	—	—			
9767	350 152,50	1 303 639,02	—	—			
9768	350 143,39	1 303 641,30	—	—			
9769	350 130,13	1 303 644,60	—	—			
9770	350 128,06	1 303 637,18	—	—			
9771	350 141,00	1 303 633,66	—	—			
9772	350 147,56	1 303 631,99	—	—			
9773	350 153,46	1 303 629,86	—	—			

1	2	3	4	5	6	7	8
9774	350 156,70	1 303 628,40	—	—	Метод спутниковых геодезических измерений (определений)	0,10	—
9775	350 169,86	1 303 624,36	—	—			
9776	350 192,01	1 303 617,83	—	—			
9777	350 294,65	1 303 589,41	—	—			
н9778У	—	—	350 292,18	1 303 589,55		√(0,08^2 + 0,06^2) = 0,10	
н9779У	—	—	350 294,36	1 303 597,31			
н9761У	—	—	350 285,45	1 303 599,91			
н9760У	—	—	350 168,72	1 303 633,89			
н9759У	—	—	350 165,92	1 303 633,92			
н9758У	—	—	350 150,60	1 303 638,80			
н9757У	—	—	350 143,61	1 303 640,84			
н9756У	—	—	350 130,04	1 303 644,67			
н9780У	—	—	350 127,91	1 303 636,68			
н9781У	—	—	350 141,45	1 303 633,24			
н9782У	—	—	350 147,53	1 303 631,27			
н9783У	—	—	350 153,31	1 303 629,36			
н9784У	—	—	350 156,55	1 303 627,90			

1	2	3	4	5	6	7	8
н9785У	—	—	350 169,71	1 303 623,86	Метод спутниковых геодезических измерений (определений)	√(0,08^2 + 0,06^2) = 0,10	—
9762	350 299,13	1 303 588,14	—	—		0,10	

2. Сведения о частях границ уточняемого земельного участка с кадастровым номером 68:30:0001082:39 :

Обозначение части границ		Горизонтальное проложение (S), м	Описание прохождения части границ	Сведения о согласовании местоположения границ (согласовано/спорное)
от т.	до т.			
1	2	3	4	5
н9778У	н9779У	8,06	—	согласовано
н9779У	н9761У	9,28		
н9761У	н9760У	121,58		
н9760У	н9759У	2,80		
н9759У	н9758У	16,08		
н9758У	н9757У	7,28		
н9757У	н9756У	14,10		
н9756У	н9780У	8,27		
н9780У	н9781У	13,97		
н9781У	н9782У	6,39		
н9782У	н9783У	6,09		
н9783У	н9784У	3,55		
н9784У	н9785У	13,77		
н9785У	н9778У	127,19		

3. Сведения о характеристиках уточняемого земельного участка с кадастровым номером 68:30:0001082:39 :

№ п/п	Наименование характеристики	Значение характеристики
1	2	3
1.	Адрес земельного участка	—
1.1.	Сведения о местоположении земельного участка (при отсутствии адреса) в структурированном в соответствии с федеральной информационной адресной системой виде	—
1.2.	Дополнительные сведения о местоположении земельного участка	—
2.	Площадь земельного участка ± величина погрешности определения (вычисления) площади (Р ± ΔР), м²	1 473 ± 13,00

1	2	3
3.	Формула, примененная для вычисления предельной погрешности определения площади земельного участка, с подставленными значениями и итоговые (вычисленные) значения	3,5*0,10*√(1 473) = 13
4.	Площадь земельного участка согласно сведениям Единого государственного реестра недвижимости (Ркад), м²	1 472,00
5.	Оценка расхождения Р и Ркад (Р - Ркад), м²	1
6.	Предельный минимальный и максимальный размеры земельного участка (Рмин и Рмакс), м²	Рмин = 200 Рмакс = 5 000
7.	Кадастровый или иной государственный учетный номер (инвентарный) здания, сооружения, объекта незавершенного строительства, расположенного на земельном участке	68:30:0001082:96
8.	Вид (виды) разрешенного использования	—
8.1.	Дополнительные сведения об использовании земельного участка	—
9.	Сведения о земельных участках (землях общего пользования, территории общего пользования), посредством которых обеспечивается доступ	Земли общего пользования
10.	Иные сведения	На местности границы данного земельных участков существуют более 15 лет, его границы в ходе проведения ККР установлены по фактическому пользованию без захвата земель общего пользования, с учетом привязки к смежным земельным участкам, границы которых ранее были установлены в системе координат МСК-68

4. Пояснения к сведениям об уточняемом земельном участке с кадастровым номером 68:30:0001082:39 :

1.	—

1. Сведения о характерных точках границ уточняемого земельного участка с кадастровым номером 68:30:0001082:41 :

Система координат МСК-68, зона 1 Зона № 1

Обозначение характерных точек границ	Координаты, м				Метод определения координат	Формулы, примененные для расчета средней квадратической погрешности определения координат характерных точек границ (Mt), с подставленными в такие формулы значениями и итоговые (вычисленные) значения Mt, м	Описание закрепления точки
	содержатся в Едином государственном реестре недвижимости		определены в результате выполнения комплексных кадастровых работ				
	X	Y	X	Y			
1	2	3	4	5	6	7	8

1	2	3	4	5	6	7	8
9718	350 327,52	1 303 596,37	—	—	Метод спутниковых геодезических измерений (определений)	0,10	—
9719	350 329,48	1 303 603,61	—	—			
9720	350 309,75	1 303 608,83	—	—			
9721	350 290,03	1 303 614,04	—	—			
9722	350 291,97	1 303 621,27	—	—			
9723	350 224,82	1 303 639,08	—	—			
9724	350 170,99	1 303 655,61	—	—			
9725	350 164,86	1 303 657,47	—	—			
9726	350 154,42	1 303 660,71	—	—			
9727	350 149,55	1 303 662,03	—	—			
9728	350 136,08	1 303 665,69	—	—			
9729	350 131,92	1 303 650,99	—	—			
9730	350 154,70	1 303 645,42	—	—			
9731	350 171,45	1 303 640,13	—	—			
9732	350 220,72	1 303 625,16	—	—			
9733	350 240,99	1 303 619,70	—	—			
н9734У	—	—	350 287,71	1 303 607,72		√(0,08^2 + 0,06^2) = 0,10	

1	2	3	4	5	6	7	8
н9735У	—	—	350 327,70	1 303 596,64	Метод спутниковых геодезических измерений (определений)	√(0,08^2 + 0,06^2) = 0,10	—
н9736У	—	—	350 329,66	1 303 603,87			
н9737У	—	—	350 305,13	1 303 610,63			
н9738У	—	—	350 289,62	1 303 614,76			
н9739У	—	—	350 291,56	1 303 621,99			
н9740У	—	—	350 224,92	1 303 639,67			
н9714У	—	—	350 195,56	1 303 648,81			
н9717У	—	—	350 172,20	1 303 656,09			
н9716У	—	—	350 149,65	1 303 662,62			
н9715У	—	—	350 136,18	1 303 666,28			
н9741У	—	—	350 131,89	1 303 651,69			
н9742У	—	—	350 154,80	1 303 646,01			
н9743У	—	—	350 171,55	1 303 640,72			
н9744У	—	—	350 220,82	1 303 625,75			
н9745У	—	—	350 241,09	1 303 620,29			
9718	350 327,52	1 303 596,37	—	—		0,10	

2. Сведения о частях границ уточняемого земельного участка с кадастровым номером 68:30:0001082:41 :

Обозначение части границ		Горизонтальное проложение (S), м	Описание прохождения части границ	Сведения о согласовании местоположения границ (согласовано/спорное)
от т.	до т.			

1	2	3	4	5
н9734У	н9735У	41,50	—	согласовано
н9735У	н9736У	7,49		
н9736У	н9737У	25,44		
н9737У	н9738У	16,05		
н9738У	н9739У	7,49		
н9739У	н9740У	68,95		
н9740У	н9714У	30,75		
н9714У	н9717У	24,47		
н9717У	н9716У	23,48		
н9716У	н9715У	13,96		
н9715У	н9741У	15,21		
н9741У	н9742У	23,60		
н9742У	н9743У	17,57		
н9743У	н9744У	51,49		
н9744У	н9745У	20,99		
н9745У	н9734У	48,28		

3. Сведения о характеристиках уточняемого земельного участка с кадастровым номером 68:30:0001082:41 :

№ п/п	Наименование характеристики	Значение характеристики
1	2	3
1.	Адрес земельного участка	—
1.1.	Сведения о местоположении земельного участка (при отсутствии адреса) в структурированном в соответствии с федеральной информационной адресной системой виде	—
1.2.	Дополнительные сведения о местоположении земельного участка	—
2.	Площадь земельного участка ± величина погрешности определения (вычисления) площади (Р ± ΔР), м²	2 687 ± 18,00
3.	Формула, примененная для вычисления предельной погрешности определения площади земельного участка, с подставленными значениями и итоговые (вычисленные) значения	3,5*0,10*√(2 687) = 18
4.	Площадь земельного участка согласно сведениям Единого государственного реестра недвижимости (Ркад), м²	2 681,00
5.	Оценка расхождения Р и Ркад (Р - Ркад), м²	6

1	2	3
6.	Предельный минимальный и максимальный размеры земельного участка (Рмин и Рмакс), м²	Рмин = 200 Рмакс = 5 000
7.	Кадастровый или иной государственный учетный номер (инвентарный) здания, сооружения, объекта незавершенного строительства, расположенного на земельном участке	68:30:0001082:101
8.	Вид (виды) разрешенного использования	—
8.1.	Дополнительные сведения об использовании земельного участка	—
9.	Сведения о земельных участках (землях общего пользования, территории общего пользования), посредством которых обеспечивается доступ	Земли общего пользования
10.	Иные сведения	На местности границы данного земельных участков существуют более 15 лет, его границы в ходе проведения ККР установлены по фактическому пользованию без захвата земель общего пользования, с учетом привязки к смежным земельным участкам, границы которых ранее были установлены в системе координат МСК-68

4. Пояснения к сведениям об уточняемом земельном участке с кадастровым номером 68:30:0001082:41 :

1.	—

1. Сведения о характерных точках границ уточняемого земельного участка с кадастровым номером 68:30:0001082:43 :

Система координат МСК-68, зона 1 Зона № 1

Обозначение характерных точек границ	Координаты, м				Метод определения координат	Формулы, примененные для расчета средней квадратической погрешности определения координат характерных точек границ (Mt), с подставленными в такие формулы значениями и итоговые (вычисленные) значения Mt, м	Описание закрепления точки
	содержатся в Едином государственном реестре недвижимости		определены в результате выполнения комплексных кадастровых работ				
	X	Y	X	Y			
1	2	3	4	5	6	7	8
9688	88,78	109,32	—	—	Метод спутниковых геодезических измерений (определений)	0,10	—
9689	111,17	97,87	—	—			
9690	110,28	96,21	—	—			

1	2	3	4	5	6	7	8
9691	115,51	92,81	—	—	Метод спутниковых геодезических измерений (определений)	0,10	—
9692	121,08	89,75	—	—			
9693	195,24	52,05	—	—			
9694	202,53	66,12	—	—			
9695	116,79	110,50	—	—			
9696	114,21	110,92	—	—			
9697	113,92	110,37	—	—			
9698	108,14	113,32	—	—			
9699	95,91	118,87	—	—			
9700	94,09	119,70	—	—			
н9701У	—	—	350 141,92	1 303 686,81		√(0,08^2 + 0,06^2) = 0,10	
н9702У	—	—	350 163,97	1 303 680,51			
н9703У	—	—	350 163,89	1 303 677,75			
н9704У	—	—	350 169,70	1 303 675,38			
н9705У	—	—	350 177,22	1 303 673,09			
н9706У	—	—	350 200,75	1 303 666,52			
н9707У	—	—	350 255,24	1 303 651,29			

1	2	3	4	5	6	7	8
н9708У	—	—	350 260,39	1 303 667,67	Метод спутниковых геодезических измерений (определений)	√(0,08^2 + 0,06^2) = 0,10	—
н9709У	—	—	350 171,26	1 303 691,60			
н9710У	—	—	350 164,10	1 303 692,95			
н9711У	—	—	350 163,92	1 303 692,36			
н9712У	—	—	350 157,69	1 303 694,17			
н9713У	—	—	350 144,63	1 303 697,31			
9688	88,78	109,32	—	—		0,10	

2. Сведения о частях границ уточняемого земельного участка с кадастровым номером 68:30:0001082:43 :

Обозначение части границ		Горизонтальное проложение (S), м	Описание прохождения части границ	Сведения о согласовании местоположения границ (согласовано/спорное)
от т.	до т.			
1	2	3	4	5
н9701У	н9702У	22,93	—	согласовано
н9702У	н9703У	2,76		
н9703У	н9704У	6,27		
н9704У	н9705У	7,86		
н9705У	н9706У	24,43		
н9706У	н9707У	56,58		
н9707У	н9708У	17,17		
н9708У	н9709У	92,29		
н9709У	н9710У	7,29		
н9710У	н9711У	0,62		
н9711У	н9712У	6,49		
н9712У	н9713У	13,43		
н9713У	н9701У	10,84		

3. Сведения о характеристиках уточняемого земельного участка с кадастровым номером 68:30:0001082:43 :

№ п/п	Наименование характеристики	Значение характеристики
1	2	3

1	2	3
1.	Адрес земельного участка	—
1.1.	Сведения о местоположении земельного участка (при отсутствии адреса) в структурированном в соответствии с федеральной информационной адресной системой виде	—
1.2.	Дополнительные сведения о местоположении земельного участка	—
2.	Площадь земельного участка ± величина погрешности определения (вычисления) площади (Р ± ΔР), м²	1 856 ± 15,00
3.	Формула, примененная для вычисления предельной погрешности определения площади земельного участка, с подставленными значениями и итоговые (вычисленные) значения	3,5*0,10*√(1 856) = 15
4.	Площадь земельного участка согласно сведениям Единого государственного реестра недвижимости (Ркад), м²	1 856,00
5.	Оценка расхождения Р и Ркад (Р - Ркад), м²	0
6.	Предельный минимальный и максимальный размеры земельного участка (Рмин и Рмакс), м²	Рмин = 200 Рмакс = 5 000
7.	Кадастровый или иной государственный учетный номер (инвентарный) здания, сооружения, объекта незавершенного строительства, расположенного на земельном участке	68:30:0001082:80
8.	Вид (виды) разрешенного использования	—
8.1.	Дополнительные сведения об использовании земельного участка	—
9.	Сведения о земельных участках (землях общего пользования, территории общего пользования), посредством которых обеспечивается доступ	Земли общего пользования
10.	Иные сведения	На местности границы данного земельных участков существуют более 15 лет, его границы в ходе проведения ККР установлены по фактическому пользованию без захвата земель общего пользования, с учетом привязки к смежным земельным участкам, границы которых ранее были установлены в системе координат МСК-68
4. Пояснения к сведениям об уточняемом земельном участке с кадастровым номером		68:30:0001082:43 :
1.	—	

1. Сведения о характерных точках границ уточняемого земельного участка с кадастровым номером 68:30:0001082:44 :

Система координат МСК-68, зона 1 Зона № 1

Обозначение характерных точек границ	Координаты, м				Метод определения координат	Формулы, примененные для расчета средней квадратической погрешности определения координат характерных точек границ (Mt), с подставленными в такие формулы значениями и итоговые (вычисленные) значения Mt, м	Описание закрепления точки
	содержатся в Едином государственном реестре недвижимости		определены в результате выполнения комплексных кадастровых работ				
	X	Y	X	Y			
1	2	3	4	5	6	7	8
9657	350 207,51	1 303 699,77	—	—	Метод спутниковых геодезических измерений (определений)	0,10	—
9658	350 214,39	1 303 716,53	—	—			
9659	350 172,20	1 303 735,39	—	—			
9660	350 157,63	1 303 741,80	—	—			
9661	350 154,04	1 303 730,01	—	—			
9662	350 150,07	1 303 716,28	—	—			
9663	350 149,99	1 303 715,92	—	—			
9664	350 169,21	1 303 709,32	—	—			
9665	350 169,58	1 303 710,45	—	—			
9666	350 181,36	1 303 706,64	—	—			
н9667У	—	—	350 207,69	1 303 699,73		√(0,08^2 + 0,06^2) = 0,10	
н9668У	—	—	350 214,55	1 303 716,20			

1	2	3	4	5	6	7	8
н9669У	—	—	350 172,15	1 303 735,11	Метод спутниковых геодезических измерений (определений)	√(0,08^2 + 0,06^2) = 0,10	—
н9670У	—	—	350 157,42	1 303 741,18			
н9671У	—	—	350 153,90	1 303 729,87			
н9672У	—	—	350 149,92	1 303 716,14			
н9673У	—	—	350 163,53	1 303 711,04			
н9674У	—	—	350 163,83	1 303 711,68			
н9675У	—	—	350 173,29	1 303 708,51			
н9676У	—	—	350 173,66	1 303 709,43			
н9677У	—	—	350 178,32	1 303 707,60			
н9678У	—	—	350 181,53	1 303 706,69			
9657	350 207,51	1 303 699,77	—	—		0,10	

2. Сведения о частях границ уточняемого земельного участка с кадастровым номером 68:30:0001082:44 :

Обозначение части границ		Горизонтальное проложение (S), м	Описание прохождения части границ	Сведения о согласовании местоположения границ (согласовано/спорное)
от т.	до т.			
1	2	3	4	5
н9667У	н9668У	17,84	—	согласовано
н9668У	н9669У	46,43		
н9669У	н9670У	15,93		
н9670У	н9671У	11,85		
н9671У	н9672У	14,30		
н9672У	н9673У	14,53		
н9673У	н9674У	0,71		
н9674У	н9675У	9,98		
н9675У	н9676У	0,99		

1	2	3	4	5
н9676У	н9677У	5,01	—	согласовано
н9677У	н9678У	3,34		
н9678У	н9667У	27,07		

3. Сведения о характеристиках уточняемого земельного участка с кадастровым номером 68:30:0001082:44 :

№ п/п	Наименование характеристики	Значение характеристики
1	2	3
1.	Адрес земельного участка	—
1.1.	Сведения о местоположении земельного участка (при отсутствии адреса) в структурированном в соответствии с федеральной информационной адресной системой виде	—
1.2.	Дополнительные сведения о местоположении земельного участка	—
2.	Площадь земельного участка ± величина погрешности определения (вычисления) площади (Р ± ΔР), м²	1 378 ± 13,00
3.	Формула, примененная для вычисления предельной погрешности определения площади земельного участка, с подставленными значениями и итоговые (вычисленные) значения	3,5*0,10*√(1 378) = 13
4.	Площадь земельного участка согласно сведениям Единого государственного реестра недвижимости (Ркад), м²	1 393,00
5.	Оценка расхождения Р и Ркад (Р - Ркад), м²	15
6.	Предельный минимальный и максимальный размеры земельного участка (Рмин и Рмакс), м²	Рмин = 200 Рмакс = 5 000
7.	Кадастровый или иной государственный учетный номер (инвентарный) здания, сооружения, объекта незавершенного строительства, расположенного на земельном участке	68:30:0001082:92
8.	Вид (виды) разрешенного использования	—
8.1.	Дополнительные сведения об использовании земельного участка	—
9.	Сведения о земельных участках (землях общего пользования, территории общего пользования), посредством которых обеспечивается доступ	Земли общего пользования
10.	Иные сведения	На местности границы данного земельных участков существуют более 15 лет, его границы в ходе проведения ККР установлены по фактическому пользованию без захвата земель общего пользования, с учетом привязки к смежным земельным участкам, границы которых ранее были установлены в системе координат МСК-68

4. Пояснения к сведениям об уточняемом земельном участке с кадастровым номером 68:30:0001082:44 :

1.	—

1. Сведения о характерных точках границ уточняемого земельного участка с кадастровым номером 68:30:0001082:45 :

Система координат МСК-68, зона 1 Зона № 1

Обозначение характерных точек границ	Координаты, м				Метод определения координат	Формулы, примененные для расчета средней квадратической погрешности определения координат характерных точек границ (Mt), с подставленными в такие формулы значениями и итоговые (вычисленные) значения Mt, м	Описание закрепления точки
	содержатся в Едином государственном реестре недвижимости		определены в результате выполнения комплексных кадастровых работ				
	X	Y	X	Y			
1	2	3	4	5	6	7	8
23210	350 358,40	1 303 602,65	—	—	Метод спутниковых геодезических измерений (определений)	0,10	—
23211	350 363,07	1 303 622,87	—	—			
23212	350 342,88	1 303 626,63	—	—			
23213	350 317,90	1 303 631,29	—	—			
23214	350 313,20	1 303 615,66	—	—			
н21675 У	—	—	350 341,36	1 303 626,87		√(0,08^2 + 0,06^2) = 0,10	
н21674 У	—	—	350 339,28	1 303 627,24			
н21673 У	—	—	350 311,41	1 303 633,08			
н9737У	—	—	350 305,13	1 303 610,63			
н9736У	—	—	350 329,66	1 303 603,87			
н21642 У	—	—	350 339,50	1 303 601,30			

1	2	3	4	5	6	7	8
н21641 У	—	—	350 345,63	1 303 625,94	Метод спутниковых геодезических измерений (определений)	√(0,08^2 + 0,06^2) = 0,10	—
23210	350 358,40	1 303 602,65	—	—		0,10	

2. Сведения о частях границ уточняемого земельного участка с кадастровым номером 68:30:0001082:45 :

Обозначение части границ		Горизонтальное проложение (S), м	Описание прохождения части границ	Сведения о согласовании местоположения границ (согласовано/спорное)
от т.	до т.			
1	2	3	4	5
н21675У	н21674У	2,11	—	согласовано
н21674У	н21673У	28,48		
н21673У	н9737У	23,31		
н9737У	н9736У	25,44		
н9736У	н21642У	10,17		
н21642У	н21641У	25,39		
н21641У	н21675У	4,37		

3. Сведения о характеристиках уточняемого земельного участка с кадастровым номером 68:30:0001082:45 :

№ п/п	Наименование характеристики	Значение характеристики
1	2	3
1.	Адрес земельного участка	—
1.1.	Сведения о местоположении земельного участка (при отсутствии адреса) в структурированном в соответствии с федеральной информационной адресной системой виде	—
1.2.	Дополнительные сведения о местоположении земельного участка	—
2.	Площадь земельного участка ± величина погрешности определения (вычисления) площади (Р ± ΔР), м²	860 ± 10,00
3.	Формула, примененная для вычисления предельной погрешности определения площади земельного участка, с подставленными значениями и итоговые (вычисленные) значения	3,5*0,10*√(860) = 10
4.	Площадь земельного участка согласно сведениям Единого государственного реестра недвижимости (Ркад), м²	860,00
5.	Оценка расхождения Р и Ркад (Р - Ркад), м²	0

1	2	3
6.	Предельный минимальный и максимальный размеры земельного участка (Рмин и Рмакс), м²	Рмин = 200 Рмакс = 5 000
7.	Кадастровый или иной государственный учетный номер (инвентарный) здания, сооружения, объекта незавершенного строительства, расположенного на земельном участке	68:30:0001082:103
8.	Вид (виды) разрешенного использования	—
8.1.	Дополнительные сведения об использовании земельного участка	—
9.	Сведения о земельных участках (землях общего пользования, территории общего пользования), посредством которых обеспечивается доступ	Земли общего пользования
10.	Иные сведения	На местности границы данного земельных участков существуют более 15 лет, его границы в ходе проведения ККР установлены по фактическому пользованию без захвата земель общего пользования, с учетом привязки к смежным земельным участкам, границы которых ранее были установлены в системе координат МСК-68

4. Пояснения к сведениям об уточняемом земельном участке с кадастровым номером 68:30:0001082:45 :

1.	—

1. Сведения о характерных точках границ уточняемого земельного участка с кадастровым номером 68:30:0001082:46 :

Система координат МСК-68, зона 1 Зона № 1

Обозначение характерных точек границ	Координаты, м				Метод определения координат	Формулы, примененные для расчета средней квадратической погрешности определения координат характерных точек границ (Mt), с подставленными в такие формулы значениями и итоговые (вычисленные) значения Mt, м	Описание закрепления точки
	содержатся в Едином государственном реестре недвижимости		определены в результате выполнения комплексных кадастровых работ				
	X	Y	X	Y			
1	2	3	4	5	6	7	8
16157	132,58	92,64	—	—	Метод спутниковых геодезических измерений (определений)	0,10	—
23201	140,73	116,35	—	—			
23202	116,66	126,21	—	—			

1	2	3	4	5	6	7	8
23203	84,06	137,36	—	—	Метод спутниковых геодезических измерений (определений)	0,10	—
23204	75,34	114,27	—	—			
16158	81,93	111,78	—	—			
н16160 У	—	—	350 328,87	1 303 562,37		√(0,08^2 + 0,06^2) = 0,10	
н16162 У	—	—	350 343,89	1 303 557,52			
н23205 У	—	—	350 351,71	1 303 554,99			
н23206 У	—	—	350 359,53	1 303 579,80			
н23207 У	—	—	350 335,49	1 303 586,56			
н23208 У	—	—	350 332,85	1 303 587,16			
н23209 У	—	—	350 300,23	1 303 595,76			
н15480 У	—	—	350 293,04	1 303 573,12			
н16161 У	—	—	350 294,75	1 303 571,86			
16157	132,58	92,64	—	—		0,10	

2. Сведения о частях границ уточняемого земельного участка с кадастровым номером 68:30:0001082:46 :

Обозначение части границ		Горизонтальное проложение (S), м	Описание прохождения части границ	Сведения о согласовании местоположения границ (согласовано/спорное)
от т.	до т.			
1	2	3	4	5
н16160У	н16162У	15,78	—	согласовано
н16162У	н23205У	8,22		
н23205У	н23206У	26,01		
н23206У	н23207У	24,97		
н23207У	н23208У	2,71		

1	2	3	4	5
н23208У	н23209У	33,73	—	согласовано
н23209У	н15480У	23,75		
н15480У	н16161У	2,12		
н16161У	н16160У	35,42		

3. Сведения о характеристиках уточняемого земельного участка с кадастровым номером 68:30:0001082:46 :

№ п/п	Наименование характеристики	Значение характеристики
1	2	3
1.	Адрес земельного участка	—
1.1.	Сведения о местоположении земельного участка (при отсутствии адреса) в структурированном в соответствии с федеральной информационной адресной системой виде	—
1.2.	Дополнительные сведения о местоположении земельного участка	—
2.	Площадь земельного участка ± величина погрешности определения (вычисления) площади (Р ± ΔР), м²	1 538 ± 14,00
3.	Формула, примененная для вычисления предельной погрешности определения площади земельного участка, с подставленными значениями и итоговые (вычисленные) значения	3,5*0,10*√(1 538) = 14
4.	Площадь земельного участка согласно сведениям Единого государственного реестра недвижимости (Ркад), м²	1 539,00
5.	Оценка расхождения Р и Ркад (Р - Ркад), м²	1
6.	Предельный минимальный и максимальный размеры земельного участка (Рмин и Рмакс), м²	Рмин = 200 Рмакс = 5 000
7.	Кадастровый или иной государственный учетный номер (инвентарный) здания, сооружения, объекта незавершенного строительства, расположенного на земельном участке	68:30:0001082:87
8.	Вид (виды) разрешенного использования	—
8.1.	Дополнительные сведения об использовании земельного участка	—
9.	Сведения о земельных участках (землях общего пользования, территории общего пользования), посредством которых обеспечивается доступ	Земли общего пользования

1	2	3
10.	Иные сведения	На местности границы данного земельных участков существуют более 15 лет, его границы в ходе проведения ККР установлены по фактическому пользованию без захвата земель общего пользования, с учетом привязки к смежным земельным участкам, границы которых ранее были установлены в системе координат МСК-68

4. Пояснения к сведениям об уточняемом земельном участке с кадастровым номером 68:30:0001082:46 :

1.	—

1. Сведения о характерных точках границ уточняемого земельного участка с кадастровым номером 68:30:0001082:47 :

Система координат МСК-68, зона 1 Зона № 1

Обозначение характерных точек границ	Координаты, м				Метод определения координат	Формулы, примененные для расчета средней квадратической погрешности определения координат характерных точек границ (Mt), с подставленными в такие формулы значениями и итоговые (вычисленные) значения Mt, м	Описание закрепления точки
	содержатся в Едином государственном реестре недвижимости		определены в результате выполнения комплексных кадастровых работ				
	X	Y	X	Y			
1	2	3	4	5	6	7	8
23190	236,76	20,99	—	—	Метод спутниковых геодезических измерений (определений)	0,10	—
23191	247,16	36,03	—	—			
16163	220,48	50,16	—	—			
16173	209,00	56,29	—	—			
16172	198,63	61,99	—	—			
16171	169,32	76,68	—	—			
23192	168,83	75,81	—	—			
51034	138,32	92,75	—	—			

1	2	3	4	5	6	7	8
23193	130,57	79,21	—	—	Метод спутниковых геодезических измерений (определений)	0,10	—
23194	189,49	46,48	—	—			
23195	211,74	34,11	—	—			
н23196 У	—	—	350 324,58	1 303 491,63		√(0,08^2 + 0,06^2) = 0,10	
н16179 У	—	—	350 331,55	1 303 509,16			
н16178 У	—	—	350 304,46	1 303 518,83			
н16177 У	—	—	350 292,47	1 303 523,26			
н16176 У	—	—	350 287,14	1 303 525,35			
н16175 У	—	—	350 278,53	1 303 528,83			
н9830У	—	—	350 251,69	1 303 537,95			
н51038 У	—	—	350 222,39	1 303 549,86			
н51037 У	—	—	350 217,01	1 303 534,37			
н23197 У	—	—	350 250,66	1 303 521,18			
н23198 У	—	—	350 281,24	1 303 508,99			
н23199 У	—	—	350 288,67	1 303 505,68			
н23200 У	—	—	350 298,67	1 303 501,64			
23190	236,76	20,99	—	—		0,10	

2. Сведения о частях границ уточняемого земельного участка с кадастровым номером 68:30:0001082:47 :

Обозначение части границ		Горизонтальное проложение (S), м	Описание прохождения части границ	Сведения о согласовании местоположения границ (согласовано/спорное)
от т.	до т.			
1	2	3	4	5
н23196У	н16179У	18,86	—	согласовано
н16179У	н16178У	28,76		
н16178У	н16177У	12,78		
н16177У	н16176У	5,73		
н16176У	н16175У	9,29		
н16175У	н9830У	28,35		
н9830У	н51038У	31,63		
н51038У	н51037У	16,40		
н51037У	н23197У	36,14		
н23197У	н23198У	32,92		
н23198У	н23199У	8,13		
н23199У	н23200У	10,79		
н23200У	н23196У	27,78		

3. Сведения о характеристиках уточняемого земельного участка с кадастровым номером 68:30:0001082:47 :

№ п/п	Наименование характеристики	Значение характеристики
1	2	3
1.	Адрес земельного участка	—
1.1.	Сведения о местоположении земельного участка (при отсутствии адреса) в структурированном в соответствии с федеральной информационной адресной системой виде	—
1.2.	Дополнительные сведения о местоположении земельного участка	—
2.	Площадь земельного участка ± величина погрешности определения (вычисления) площади (Р ± ΔР), м²	2 001 ± 16,00
3.	Формула, примененная для вычисления предельной погрешности определения площади земельного участка, с подставленными значениями и итоговые (вычисленные) значения	3,5*0,10*√(2 001) = 16
4.	Площадь земельного участка согласно сведениям Единого государственного реестра недвижимости (Ркад), м²	2 096,00
5.	Оценка расхождения Р и Ркад (Р - Ркад), м²	95

1	2	3
6.	Предельный минимальный и максимальный размеры земельного участка (Рмин и Рмакс), м²	Рмин = 200 Рмакс = 5 000
7.	Кадастровый или иной государственный учетный номер (инвентарный) здания, сооружения, объекта незавершенного строительства, расположенного на земельном участке	68:30:0001082:94
8.	Вид (виды) разрешенного использования	—
8.1.	Дополнительные сведения об использовании земельного участка	—
9.	Сведения о земельных участках (землях общего пользования, территории общего пользования), посредством которых обеспечивается доступ	Земли общего пользования
10.	Иные сведения	На местности границы данного земельных участков существуют более 15 лет, его границы в ходе проведения ККР установлены по фактическому пользованию без захвата земель общего пользования, с учетом привязки к смежным земельным участкам, границы которых ранее были установлены в системе координат МСК-68

4. Пояснения к сведениям об уточняемом земельном участке с кадастровым номером 68:30:0001082:47 :

1.	—

1. Сведения о характерных точках границ уточняемого земельного участка с кадастровым номером 68:30:0001082:54 :

Система координат МСК-68, зона 1 Зона № 1

Обозначение характерных точек границ	Координаты, м				Метод определения координат	Формулы, примененные для расчета средней квадратической погрешности определения координат характерных точек границ (Mt), с подставленными в такие формулы значениями и итоговые (вычисленные) значения Mt, м	Описание закрепления точки
	содержатся в Едином государственном реестре недвижимости		определены в результате выполнения комплексных кадастровых работ				
	X	Y	X	Y			
1	2	3	4	5	6	7	8
15433	69,30	107,24	—	—	Метод спутниковых геодезических измерений (определений)	0,10	—
23177	51,99	115,08	—	—			
23180	41,59	98,42	—	—			

1	2	3	4	5	6	7	8
23181	72,30	77,65	—	—	Метод спутниковых геодезических измерений (определений)	0,10	—
23182	80,07	87,11	—	—			
23183	130,40	65,43	—	—			
15434	136,14	76,98	—	—			
н15439 У	—	—	350 223,00	1 303 469,45		√(0,08^2 + 0,06^2) = 0,10	
н23184 У	—	—	350 205,18	1 303 473,71			
н18508 У	—	—	350 197,70	1 303 456,35			
н21659 У	—	—	350 231,45	1 303 439,39			
н21658 У	—	—	350 236,06	1 303 447,68			
н23185 У	—	—	350 237,76	1 303 450,73			
н16155 У	—	—	350 253,98	1 303 446,72			
н23186 У	—	—	350 289,31	1 303 437,99			
н15440 У	—	—	350 296,42	1 303 448,57			
15433	69,30	107,24	—	—		0,10	

2. Сведения о частях границ уточняемого земельного участка с кадастровым номером 68:30:0001082:54 :

Обозначение части границ		Горизонтальное проложение (S), м	Описание прохождения части границ	Сведения о согласовании местоположения границ (согласовано/спорное)
от т.	до т.			
1	2	3	4	5
н15439У	н23184У	18,32	—	согласовано
н23184У	н18508У	18,90		
н18508У	н21659У	37,77		

1	2	3	4	5
н21659У	н21658У	9,49	—	согласовано
н21658У	н23185У	3,49		
н23185У	н16155У	16,71		
н16155У	н23186У	36,39		
н23186У	н15440У	12,75		
н15440У	н15439У	76,33		

3. Сведения о характеристиках уточняемого земельного участка с кадастровым номером 68:30:0001082:54 :

№ п/п	Наименование характеристики	Значение характеристики
1	2	3
1.	Адрес земельного участка	—
1.1.	Сведения о местоположении земельного участка (при отсутствии адреса) в структурированном в соответствии с федеральной информационной адресной системой виде	—
1.2.	Дополнительные сведения о местоположении земельного участка	—
2.	Площадь земельного участка ± величина погрешности определения (вычисления) площади (Р ± ΔР), м²	1 600 ± 14,00
3.	Формула, примененная для вычисления предельной погрешности определения площади земельного участка, с подставленными значениями и итоговые (вычисленные) значения	3,5*0,10*√(1 600) = 14
4.	Площадь земельного участка согласно сведениям Единого государственного реестра недвижимости (Ркад), м²	1 600,00
5.	Оценка расхождения Р и Ркад (Р - Ркад), м²	0
6.	Предельный минимальный и максимальный размеры земельного участка (Рмин и Рмакс), м²	Рмин = 300 Рмакс = 2 000
7.	Кадастровый или иной государственный учетный номер (инвентарный) здания, сооружения, объекта незавершенного строительства, расположенного на земельном участке	—
8.	Вид (виды) разрешенного использования	—
8.1.	Дополнительные сведения об использовании земельного участка	—
9.	Сведения о земельных участках (землях общего пользования, территории общего пользования), посредством которых обеспечивается доступ	Земли общего пользования

1	2	3
10.	Иные сведения	На местности границы данного земельных участков существуют более 15 лет, его границы в ходе проведения ККР установлены по фактическому пользованию без захвата земель общего пользования, с учетом привязки к смежным земельным участкам, границы которых ранее были установлены в системе координат МСК-68

4. Пояснения к сведениям об уточняемом земельном участке с кадастровым номером 68:30:0001082:54 :

1.	—

1. Сведения о характерных точках границ уточняемого земельного участка с кадастровым номером 68:30:0001082:55 :

Система координат МСК-68, зона 1 Зона № 1

Обозначение характерных точек границ	Координаты, м				Метод определения координат	Формулы, примененные для расчета средней квадратической погрешности определения координат характерных точек границ (Mt), с подставленными в такие формулы значениями и итоговые (вычисленные) значения Mt, м	Описание закрепления точки
	содержатся в Едином государственном реестре недвижимости		определены в результате выполнения комплексных кадастровых работ				
	X	Y	X	Y			
1	2	3	4	5	6	7	8
23177	51,99	115,08	—	—	Метод спутниковых геодезических измерений (определений)	0,10	—
23178	44,80	118,33	—	—			
23179	35,05	102,84	—	—			
23180	41,59	98,42	—	—			
н23184 У	—	—	350 205,18	1 303 473,71		√(0,08^2 + 0,06^2) = 0,10	
н22973 У	—	—	350 197,75	1 303 476,79			
н18509 У	—	—	350 190,55	1 303 460,18			
н18508 У	—	—	350 197,70	1 303 456,35			

1	2	3	4	5	6	7	8
23177	51,99	115,08	—	—	Метод спутниковых геодезических измерений (определений)	0,10	—

2. Сведения о частях границ уточняемого земельного участка с кадастровым номером 68:30:0001082:55 :

Обозначение части границ		Горизонтальное проложение (S), м	Описание прохождения части границ	Сведения о согласовании местоположения границ (согласовано/спорное)
от т.	до т.			
1	2	3	4	5
н23184У	н22973У	8,04	—	согласовано
н22973У	н18509У	18,10		
н18509У	н18508У	8,11		
н18508У	н23184У	18,90		

3. Сведения о характеристиках уточняемого земельного участка с кадастровым номером 68:30:0001082:55 :

№ п/п	Наименование характеристики	Значение характеристики
1	2	3
1.	Адрес земельного участка	—
1.1.	Сведения о местоположении земельного участка (при отсутствии адреса) в структурированном в соответствии с федеральной информационной адресной системой виде	—
1.2.	Дополнительные сведения о местоположении земельного участка	—
2.	Площадь земельного участка ± величина погрешности определения (вычисления) площади (Р ± ΔР), м²	149 ± 4,00
3.	Формула, примененная для вычисления предельной погрешности определения площади земельного участка, с подставленными значениями и итоговые (вычисленные) значения	3,5*0,10*√(149) = 4
4.	Площадь земельного участка согласно сведениям Единого государственного реестра недвижимости (Ркад), м²	149,00
5.	Оценка расхождения Р и Ркад (Р - Ркад), м²	0
6.	Предельный минимальный и максимальный размеры земельного участка (Рмин и Рмакс), м²	Рмин = 200 Рмакс = 5 000
7.	Кадастровый или иной государственный учетный номер (инвентарный) здания, сооружения, объекта незавершенного строительства, расположенного на земельном участке	—
8.	Вид (виды) разрешенного использования	—

1	2	3
8.1.	Дополнительные сведения об использовании земельного участка	—
9.	Сведения о земельных участках (землях общего пользования, территории общего пользования), посредством которых обеспечивается доступ	Земли общего пользования
10.	Иные сведения	На местности границы данного земельных участков существуют более 15 лет, его границы в ходе проведения ККР установлены по фактическому пользованию без захвата земель общего пользования, с учетом привязки к смежным земельным участкам, границы которых ранее были установлены в системе координат МСК-68

4. Пояснения к сведениям об уточняемом земельном участке с кадастровым номером 68:30:0001082:55 :

1.	—

1. Сведения о характерных точках границ уточняемого земельного участка с кадастровым номером 68:30:0001082:56 :

Система координат МСК-68, зона 1 Зона № 1

Обозначение характерных точек границ	Координаты, м				Метод определения координат	Формулы, примененные для расчета средней квадратической погрешности определения координат характерных точек границ (Mt), с подставленными в такие формулы значениями и итоговые (вычисленные) значения Mt, м	Описание закрепления точки
	содержатся в Едином государственном реестре недвижимости		определены в результате выполнения комплексных кадастровых работ				
	X	Y	X	Y			
1	2	3	4	5	6	7	8
23163	121,71	116,33	—	—	Метод спутниковых геодезических измерений (определений)	0,10	—
23168	122,61	115,13	—	—			
23169	135,07	123,49	—	—			
23170	133,66	126,97	—	—			
23171	142,86	132,30	—	—			
23172	118,13	166,86	—	—			

1	2	3	4	5	6	7	8
15351	96,90	151,67	—	—	Метод спутниковых геодезических измерений (определений)	0,10	—
23164	115,65	124,47	—	—			
н23166 У	—	—	350 238,11	1 303 379,42		√(0,08^2 + 0,06^2) = 0,10	
н23173 У	—	—	350 243,88	1 303 389,12			
н23174 У	—	—	350 245,49	1 303 391,35			
н23175 У	—	—	350 252,08	1 303 402,44			
н23176 У	—	—	350 238,53	1 303 414,35			
н18506 У	—	—	350 219,58	1 303 428,75			
н18505 У	—	—	350 216,49	1 303 425,11			
н15372 У	—	—	350 211,18	1 303 418,86			
н15371 У	—	—	350 205,24	1 303 406,90			
н23167 У	—	—	350 230,44	1 303 385,54			
23163	121,71	116,33	—	—		0,10	

2. Сведения о частях границ уточняемого земельного участка с кадастровым номером 68:30:0001082:56 :

Обозначение части границ		Горизонтальное проложение (S), м	Описание прохождения части границ	Сведения о согласовании местоположения границ (согласовано/спорное)
от т.	до т.			
1	2	3	4	5
н23166У	н23173У	11,29	—	согласовано
н23173У	н23174У	2,75		
н23174У	н23175У	12,90		
н23175У	н23176У	18,04		
н23176У	н18506У	23,80		

1	2	3	4	5
н18506У	н18505У	4,77	—	согласовано
н18505У	н15372У	8,20		
н15372У	н15371У	13,35		
н15371У	н23167У	33,03		
н23167У	н23166У	9,81		

3. Сведения о характеристиках уточняемого земельного участка с кадастровым номером 68:30:0001082:56 :

№ п/п	Наименование характеристики	Значение характеристики
1	2	3
1.	Адрес земельного участка	—
1.1.	Сведения о местоположении земельного участка (при отсутствии адреса) в структурированном в соответствии с федеральной информационной адресной системой виде	—
1.2.	Дополнительные сведения о местоположении земельного участка	—
2.	Площадь земельного участка ± величина погрешности определения (вычисления) площади (Р ± ΔР), м²	1 155 ± 12,00
3.	Формула, примененная для вычисления предельной погрешности определения площади земельного участка, с подставленными значениями и итоговые (вычисленные) значения	3,5*0,10*√(1 155) = 12
4.	Площадь земельного участка согласно сведениям Единого государственного реестра недвижимости (Ркад), м²	1 155,00
5.	Оценка расхождения Р и Ркад (Р - Ркад), м²	0
6.	Предельный минимальный и максимальный размеры земельного участка (Рмин и Рмакс), м²	Рмин = 300 Рмакс = 2 000
7.	Кадастровый или иной государственный учетный номер (инвентарный) здания, сооружения, объекта незавершенного строительства, расположенного на земельном участке	68:30:0001082:82
8.	Вид (виды) разрешенного использования	—
8.1.	Дополнительные сведения об использовании земельного участка	—
9.	Сведения о земельных участках (землях общего пользования, территории общего пользования), посредством которых обеспечивается доступ	Земли общего пользования

1	2	3
10.	Иные сведения	На местности границы данного земельных участков существуют более 15 лет, его границы в ходе проведения ККР установлены по фактическому пользованию без захвата земель общего пользования, с учетом привязки к смежным земельным участкам, границы которых ранее были установлены в системе координат МСК-68

4. Пояснения к сведениям об уточняемом земельном участке с кадастровым номером 68:30:0001082:56 :

1.	—

1. Сведения о характерных точках границ уточняемого земельного участка с кадастровым номером 68:30:0001082:57 :

Система координат МСК-68, зона 1 Зона № 1

Обозначение характерных точек границ	Координаты, м				Метод определения координат	Формулы, примененные для расчета средней квадратической погрешности определения координат характерных точек границ (Mt), с подставленными в такие формулы значениями и итоговые (вычисленные) значения Mt, м	Описание закрепления точки
	содержатся в Едином государственном реестре недвижимости		определены в результате выполнения комплексных кадастровых работ				
	X	Y	X	Y			
1	2	3	4	5	6	7	8
50736	109,44	102,02	—	—	Метод спутниковых геодезических измерений (определений)	0,10	—
23163	121,71	116,33	—	—			
23164	115,65	124,47	—	—			
15351	96,90	151,67	—	—			
15370	90,61	143,83	—	—			
23165	83,17	134,54	—	—			
50737	89,10	127,20	—	—			
н50744 У	—	—	350 230,31	1 303 362,24		√(0,08^2 + 0,06^2) = 0,10	

1	2	3	4	5	6	7	8
н23166 У	—	—	350 238,11	1 303 379,42	Метод спутниковых геодезических измерений (определений)	√(0,08^2 + 0,06^2) = 0,10	—
н23167 У	—	—	350 230,44	1 303 385,54			
н15371 У	—	—	350 205,24	1 303 406,90			
н15388 У	—	—	350 202,00	1 303 399,83			
н15406 У	—	—	350 196,16	1 303 387,10			
н50745 У	—	—	350 203,37	1 303 381,77			
50736	109,44	102,02	—	—		0,10	

2. Сведения о частях границ уточняемого земельного участка с кадастровым номером 68:30:0001082:57 :

Обозначение части границ		Горизонтальное проложение (S), м	Описание прохождения части границ	Сведения о согласовании местоположения границ (согласовано/спорное)
от т.	до т.			
1	2	3	4	5
н50744У	н23166У	18,87	—	согласовано
н23166У	н23167У	9,81		
н23167У	н15371У	33,03		
н15371У	н15388У	7,78		
н15388У	н15406У	14,01		
н15406У	н50745У	8,97		
н50745У	н50744У	33,27		

3. Сведения о характеристиках уточняемого земельного участка с кадастровым номером 68:30:0001082:57 :

№ п/п	Наименование характеристики	Значение характеристики
1	2	3
1.	Адрес земельного участка	—
1.1.	Сведения о местоположении земельного участка (при отсутствии адреса) в структурированном в соответствии с федеральной информационной адресной системой виде	—
1.2.	Дополнительные сведения о местоположении земельного участка	—

1	2	3
2.	Площадь земельного участка ± величина погрешности определения (вычисления) площади (Р ± ΔР), м²	837 ± 10,00
3.	Формула, примененная для вычисления предельной погрешности определения площади земельного участка, с подставленными значениями и итоговые (вычисленные) значения	3,5*0,10*√(837) = 10
4.	Площадь земельного участка согласно сведениям Единого государственного реестра недвижимости (Ркад), м²	837,00
5.	Оценка расхождения Р и Ркад (Р - Ркад), м²	0
6.	Предельный минимальный и максимальный размеры земельного участка (Рмин и Рмакс), м²	Рмин = 200 Рмакс = 5 000
7.	Кадастровый или иной государственный учетный номер (инвентарный) здания, сооружения, объекта незавершенного строительства, расположенного на земельном участке	68:30:0001082:81
8.	Вид (виды) разрешенного использования	—
8.1.	Дополнительные сведения об использовании земельного участка	—
9.	Сведения о земельных участках (землях общего пользования, территории общего пользования), посредством которых обеспечивается доступ	Земли общего пользования
10.	Иные сведения	На местности границы данного земельных участков существуют более 15 лет, его границы в ходе проведения ККР установлены по фактическому пользованию без захвата земель общего пользования, с учетом привязки к смежным земельным участкам, границы которых ранее были установлены в системе координат МСК-68
4. Пояснения к сведениям об уточняемом земельном участке с кадастровым номером		68:30:0001082:57 :
1.	—	

1. Сведения о характерных точках границ уточняемого земельного участка с кадастровым номером 68:30:0001082:66 :

Система координат МСК-68, зона 1 Зона № 1

Обозначение характерных точек границ	Координаты, м				Метод определения координат	Формулы, примененные для расчета средней квадратической погрешности определения координат характерных точек границ (Mt), с подставленными в такие формулы значениями и итоговые (вычисленные) значения Mt, м	Описание закрепления точки
	содержатся в Едином государственном реестре недвижимости		определены в результате выполнения комплексных кадастровых работ				
	X	Y	X	Y			
1	2	3	4	5	6	7	8
16163	220,48	50,16	—	—	Метод спутниковых геодезических измерений (определений)	0,10	—
16164	246,01	36,64	—	—			
16165	258,60	55,67	—	—			
16166	228,05	70,98	—	—			
16167	207,43	80,41	—	—			
16168	205,19	81,44	—	—			
16169	205,43	81,88	—	—			
16170	179,50	94,59	—	—			
16171	169,32	76,68	—	—			
16172	198,63	61,99	—	—			
16173	209,00	56,29	—	—			
н15404 У	—	—	350 338,74	1 303 530,40		√(0,08^2 + 0,06^2) = 0,10	

1	2	3	4	5	6	7	8
н15403 У	—	—	350 311,54	1 303 539,18	Метод спутниковых геодезических измерений (определений)	√(0,08^2 + 0,06^2) = 0,10	—
н15402 У	—	—	350 306,60	1 303 540,82			
н15401 У	—	—	350 299,09	1 303 543,23			
н15400 У	—	—	350 284,72	1 303 548,04			
н16174 У	—	—	350 275,99	1 303 552,32			
н9831У	—	—	350 258,80	1 303 557,85			
н9830У	—	—	350 251,69	1 303 537,95			
н16175 У	—	—	350 278,53	1 303 528,83			
н16176 У	—	—	350 287,14	1 303 525,35			
н16177 У	—	—	350 292,47	1 303 523,26			
н16178 У	—	—	350 304,46	1 303 518,83			
н16179 У	—	—	350 331,55	1 303 509,16			
н16180 У	—	—	350 339,61	1 303 530,14			
16163	220,48	50,16	—	—		0,10	

2. Сведения о частях границ уточняемого земельного участка с кадастровым номером 68:30:0001082:66 :

Обозначение части границ		Горизонтальное проложение (S), м	Описание прохождения части границ	Сведения о согласовании местоположения границ (согласовано/спорное)
от т.	до т.			
1	2	3	4	5
н15404У	н15403У	28,58	—	согласовано
н15403У	н15402У	5,21		
н15402У	н15401У	7,89		

1	2	3	4	5
н15401У	н15400У	15,15	—	согласовано
н15400У	н16174У	9,72		
н16174У	н9831У	18,06		
н9831У	н9830У	21,13		
н9830У	н16175У	28,35		
н16175У	н16176У	9,29		
н16176У	н16177У	5,73		
н16177У	н16178У	12,78		
н16178У	н16179У	28,76		
н16179У	н16180У	22,47		
н16180У	н15404У	0,91		

3. Сведения о характеристиках уточняемого земельного участка с кадастровым номером 68:30:0001082:66 :

№ п/п	Наименование характеристики	Значение характеристики
1	2	3
1.	Адрес земельного участка	—
1.1.	Сведения о местоположении земельного участка (при отсутствии адреса) в структурированном в соответствии с федеральной информационной адресной системой виде	—
1.2.	Дополнительные сведения о местоположении земельного участка	—
2.	Площадь земельного участка ± величина погрешности определения (вычисления) площади (Р ± ΔР), м²	1 818 ± 15,00
3.	Формула, примененная для вычисления предельной погрешности определения площади земельного участка, с подставленными значениями и итоговые (вычисленные) значения	3,5*0,10*√(1 818) = 15
4.	Площадь земельного участка согласно сведениям Единого государственного реестра недвижимости (Ркад), м²	1 871,00
5.	Оценка расхождения Р и Ркад (Р - Ркад), м²	53
6.	Предельный минимальный и максимальный размеры земельного участка (Рмин и Рмакс), м²	Рмин = 200 Рмакс = 5 000
7.	Кадастровый или иной государственный учетный номер (инвентарный) здания, сооружения, объекта незавершенного строительства, расположенного на земельном участке	68:30:0001082:105
8.	Вид (виды) разрешенного использования	—

1	2	3
8.1.	Дополнительные сведения об использовании земельного участка	—
9.	Сведения о земельных участках (землях общего пользования, территории общего пользования), посредством которых обеспечивается доступ	Земли общего пользования
10.	Иные сведения	На местности границы данного земельных участков существуют более 15 лет, его границы в ходе проведения ККР установлены по фактическому пользованию без захвата земель общего пользования, с учетом привязки к смежным земельным участкам, границы которых ранее были установлены в системе координат МСК-68

4. Пояснения к сведениям об уточняемом земельном участке с кадастровым номером 68:30:0001082:66 :

1.	—

1. Сведения о характерных точках границ уточняемого земельного участка с кадастровым номером 68:30:0001082:67 :

Система координат МСК-68, зона 1 Зона № 1

Обозначение характерных точек границ	Координаты, м				Метод определения координат	Формулы, примененные для расчета средней квадратической погрешности определения координат характерных точек границ (Mt), с подставленными в такие формулы значениями и итоговые (вычисленные) значения Mt, м	Описание закрепления точки
	содержатся в Едином государственном реестре недвижимости		определены в результате выполнения комплексных кадастровых работ				
	X	Y	X	Y			
1	2	3	4	5	6	7	8
15389	97,89	93,98	—	—	Метод спутниковых геодезических измерений (определений)	0,10	—
15394	128,62	81,94	—	—			
16157	132,58	92,64	—	—			
16158	81,93	111,78	—	—			
16159	78,20	101,69	—	—			
н16160 У	—	—	350 328,87	1 303 562,37		√(0,08^2 + 0,06^2) = 0,10	

1	2	3	4	5	6	7	8
н16161 У	—	—	350 294,75	1 303 571,86	Метод спутниковых геодезических измерений (определений)	√(0,08^2 + 0,06^2) = 0,10	—
н15480 У	—	—	350 293,04	1 303 573,12			
н15399 У	—	—	350 289,04	1 303 561,39			
н15398 У	—	—	350 307,40	1 303 556,64			
н15397 У	—	—	350 316,57	1 303 554,19			
н15396 У	—	—	350 326,18	1 303 551,39			
н15395 У	—	—	350 339,84	1 303 547,05			
н16162 У	—	—	350 343,89	1 303 557,52			
15389	97,89	93,98	—	—		0,10	

2. Сведения о частях границ уточняемого земельного участка с кадастровым номером 68:30:0001082:67 :

Обозначение части границ		Горизонтальное проложение (S), м	Описание прохождения части границ	Сведения о согласовании местоположения границ (согласовано/спорное)
от т.	до т.			
1	2	3	4	5
н16160У	н16161У	35,42	—	согласовано
н16161У	н15480У	2,12		
н15480У	н15399У	12,39		
н15399У	н15398У	18,96		
н15398У	н15397У	9,49		
н15397У	н15396У	10,01		
н15396У	н15395У	14,33		
н15395У	н16162У	11,23		
н16162У	н16160У	15,78		

3. Сведения о характеристиках уточняемого земельного участка с кадастровым номером 68:30:0001082:67 :

№ п/п	Наименование характеристики	Значение характеристики
1	2	3

1	2	3
1.	Адрес земельного участка	—
1.1.	Сведения о местоположении земельного участка (при отсутствии адреса) в структурированном в соответствии с федеральной информационной адресной системой виде	—
1.2.	Дополнительные сведения о местоположении земельного участка	—
2.	Площадь земельного участка ± величина погрешности определения (вычисления) площади (Р ± ΔР), м²	600 ± 9,00
3.	Формула, примененная для вычисления предельной погрешности определения площади земельного участка, с подставленными значениями и итоговые (вычисленные) значения	3,5*0,10*√(600) = 9
4.	Площадь земельного участка согласно сведениям Единого государственного реестра недвижимости (Ркад), м²	600,00
5.	Оценка расхождения Р и Ркад (Р - Ркад), м²	0
6.	Предельный минимальный и максимальный размеры земельного участка (Рмин и Рмакс), м²	Рмин = 200 Рмакс = 5 000
7.	Кадастровый или иной государственный учетный номер (инвентарный) здания, сооружения, объекта незавершенного строительства, расположенного на земельном участке	68:30:0001082:83
8.	Вид (виды) разрешенного использования	—
8.1.	Дополнительные сведения об использовании земельного участка	—
9.	Сведения о земельных участках (землях общего пользования, территории общего пользования), посредством которых обеспечивается доступ	Земли общего пользования
10.	Иные сведения	На местности границы данного земельных участков существуют более 15 лет, его границы в ходе проведения ККР установлены по фактическому пользованию без захвата земель общего пользования, с учетом привязки к смежным земельным участкам, границы которых ранее были установлены в системе координат МСК-68
4. Пояснения к сведениям об уточняемом земельном участке с кадастровым номером		68:30:0001082:67 :
1.	—	

1. Сведения о характерных точках границ уточняемого земельного участка с кадастровым номером 68:30:0001082:69 :

Система координат МСК-68, зона 1 Зона № 1

Обозначение характерных точек границ	Координаты, м				Метод определения координат	Формулы, примененные для расчета средней квадратической погрешности определения координат характерных точек границ (Mt), с подставленными в такие формулы значениями и итоговые (вычисленные) значения Mt, м	Описание закрепления точки
	содержатся в Едином государственном реестре недвижимости		определены в результате выполнения комплексных кадастровых работ				
	X	Y	X	Y			
1	2	3	4	5	6	7	8
16149	49,68	194,46	—	—	Метод спутниковых геодезических измерений (определений)	0,10	—
16150	66,01	201,93	—	—			
16151	21,73	222,81	—	—			
16152	20,83	221,16	—	—			
н16153 У	—	—	350 275,85	1 303 425,59		√(0,08^2 + 0,06^2) = 0,10	
н16154 У	—	—	350 289,31	1 303 437,99			
н16155 У	—	—	350 253,98	1 303 446,72			
н16156 У	—	—	350 253,04	1 303 439,47			
16149	49,68	194,46	—	—		0,10	

2. Сведения о частях границ уточняемого земельного участка с кадастровым номером 68:30:0001082:69 :

Обозначение части границ		Горизонтальное проложение (S), м	Описание прохождения части границ	Сведения о согласовании местоположения границ (согласовано/спорное)
от т.	до т.			
1	2	3	4	5
н16153У	н16154У	18,30	—	согласовано
н16154У	н16155У	36,39		

1	2	3	4	5
н16155У	н16156У	7,31	—	согласовано
н16156У	н16153У	26,70		

3. Сведения о характеристиках уточняемого земельного участка с кадастровым номером 68:30:0001082:69 :

№ п/п	Наименование характеристики	Значение характеристики
1	2	3
1.	Адрес земельного участка	—
1.1.	Сведения о местоположении земельного участка (при отсутствии адреса) в структурированном в соответствии с федеральной информационной адресной системой виде	—
1.2.	Дополнительные сведения о местоположении земельного участка	—
2.	Площадь земельного участка ± величина погрешности определения (вычисления) площади (Р ± ΔР), м²	367 ± 7,00
3.	Формула, примененная для вычисления предельной погрешности определения площади земельного участка, с подставленными значениями и итоговые (вычисленные) значения	3,5*0,10*√(367) = 7
4.	Площадь земельного участка согласно сведениям Единого государственного реестра недвижимости (Ркад), м²	372,00
5.	Оценка расхождения Р и Ркад (Р - Ркад), м²	5
6.	Предельный минимальный и максимальный размеры земельного участка (Рмин и Рмакс), м²	Рмин = 200 Рмакс = 5 000
7.	Кадастровый или иной государственный учетный номер (инвентарный) здания, сооружения, объекта незавершенного строительства, расположенного на земельном участке	68:30:0000000:335
8.	Вид (виды) разрешенного использования	—
8.1.	Дополнительные сведения об использовании земельного участка	—
9.	Сведения о земельных участках (землях общего пользования, территории общего пользования), посредством которых обеспечивается доступ	Земли общего пользования
10.	Иные сведения	На местности границы данного земельных участков существуют более 15 лет, его границы в ходе проведения ККР установлены по фактическому пользованию без захвата земель общего пользования, с учетом привязки к смежным земельным участкам, границы которых ранее были установлены в системе координат МСК-68

4. Пояснения к сведениям об уточняемом земельном участке с кадастровым номером 68:30:0001082:69 :

1.	—

1. Сведения о характерных точках границ уточняемого земельного участка с кадастровым номером 68:30:0001082:70 :

Система координат МСК-68, зона 1 Зона № 1

Обозначение характерных точек границ	Координаты, м				Метод определения координат	Формулы, примененные для расчета средней квадратической погрешности определения координат характерных точек границ (Mt), с подставленными в такие формулы значениями и итоговые (вычисленные) значения Mt, м	Описание закрепления точки
	содержатся в Едином государственном реестре недвижимости		определены в результате выполнения комплексных кадастровых работ				
	X	Y	X	Y			
1	2	3	4	5	6	7	8
21644	12,63	222,57	—	—	Метод спутниковых геодезических измерений (определений)	0,10	—
21645	9,89	225,22	—	—			
21646	4,94	220,37	—	—			
21647	21,31	206,21	—	—			
21648	21,87	206,80	—	—			
21649	24,78	204,06	—	—			
21650	23,81	203,04	—	—			
21651	25,63	201,32	—	—			
21652	26,18	201,90	—	—			
21653	28,22	199,98	—	—			
21654	38,28	188,78	—	—			

1	2	3	4	5	6	7	8
21655	43,03	193,21	—	—	Метод спутниковых геодезических измерений (определений)	0,10	—
21656	31,95	205,25	—	—			
н21657 У	—	—	350 273,07	1 303 423,50		√(0,08^2 + 0,06^2) = 0,10	
н21658 У	—	—	350 236,06	1 303 447,68			
н21659 У	—	—	350 231,45	1 303 439,39			
н21660 У	—	—	350 243,89	1 303 432,27			
н21661 У	—	—	350 244,32	1 303 432,96			
н21662 У	—	—	350 247,71	1 303 430,83			
н21663 У	—	—	350 246,95	1 303 429,64			
н21664 У	—	—	350 249,07	1 303 428,31			
н21665 У	—	—	350 249,50	1 303 428,99			
н21666 У	—	—	350 254,63	1 303 425,92			
н21667 У	—	—	350 259,45	1 303 422,07			
н21668 У	—	—	350 262,56	1 303 416,90			
н21669 У	—	—	350 270,34	1 303 421,34			
21644	12,63	222,57	—	—		0,10	

2. Сведения о частях границ уточняемого земельного участка с кадастровым номером 68:30:0001082:70 :

Обозначение части границ		Горизонтальное проложение (S), м	Описание прохождения части границ	Сведения о согласовании местоположения границ (согласовано/спорное)
от т.	до т.			

1	2	3	4	5
н21657У	н21658У	44,21	—	согласовано
н21658У	н21659У	9,49		
н21659У	н21660У	14,33		
н21660У	н21661У	0,81		
н21661У	н21662У	4,00		
н21662У	н21663У	1,41		
н21663У	н21664У	2,50		
н21664У	н21665У	0,80		
н21665У	н21666У	5,98		
н21666У	н21667У	6,17		
н21667У	н21668У	6,03		
н21668У	н21669У	8,96		
н21669У	н21657У	3,48		

3. Сведения о характеристиках уточняемого земельного участка с кадастровым номером 68:30:0001082:70 :

№ п/п	Наименование характеристики	Значение характеристики
1	2	3
1.	Адрес земельного участка	—
1.1.	Сведения о местоположении земельного участка (при отсутствии адреса) в структурированном в соответствии с федеральной информационной адресной системой виде	—
1.2.	Дополнительные сведения о местоположении земельного участка	—
2.	Площадь земельного участка ± величина погрешности определения (вычисления) площади (Р ± ΔР), м²	372 ± 7,00
3.	Формула, примененная для вычисления предельной погрешности определения площади земельного участка, с подставленными значениями и итоговые (вычисленные) значения	3,5*0,10*√(372) = 7
4.	Площадь земельного участка согласно сведениям Единого государственного реестра недвижимости (Ркад), м²	297,00
5.	Оценка расхождения Р и Ркад (Р - Ркад), м²	75
6.	Предельный минимальный и максимальный размеры земельного участка (Рмин и Рмакс), м²	Рмин = 200 Рмакс = 5 000

1	2	3
7.	Кадастровый или иной государственный учетный номер (инвентарный) здания, сооружения, объекта незавершенного строительства, расположенного на земельном участке	68:30:0001082:355; 68:30:0000000:335
8.	Вид (виды) разрешенного использования	—
8.1.	Дополнительные сведения об использовании земельного участка	—
9.	Сведения о земельных участках (землях общего пользования, территории общего пользования), посредством которых обеспечивается доступ	Земли общего пользования
10.	Иные сведения	На местности границы данного земельных участков существуют более 15 лет, его границы в ходе проведения ККР установлены по фактическому пользованию без захвата земель общего пользования, с учетом привязки к смежным земельным участкам, границы которых ранее были установлены в системе координат МСК-68

4. Пояснения к сведениям об уточняемом земельном участке с кадастровым номером 68:30:0001082:70 :

1.	—

1. Сведения о характерных точках границ уточняемого земельного участка с кадастровым номером 68:30:0001082:71 :

Система координат МСК-68, зона 1 Зона № 1

Обозначение характерных точек границ	Координаты, м				Метод определения координат	Формулы, примененные для расчета средней квадратической погрешности определения координат характерных точек границ (Mt), с подставленными в такие формулы значениями и итоговые (вычисленные) значения Mt, м	Описание закрепления точки
	содержатся в Едином государственном реестре недвижимости		определены в результате выполнения комплексных кадастровых работ				
	X	Y	X	Y			
1	2	3	4	5	6	7	8
21637	156,24	33,36	—	—	Метод спутниковых геодезических измерений (определений)	0,10	—
21638	158,80	39,33	—	—			
21639	116,67	60,23	—	—			
21640	113,70	54,42	—	—			

1	2	3	4	5	6	7	8
н21641 У	—	—	350 345,63	1 303 625,94	Метод спутниковых геодезических измерений (определений)	√(0,08^2 + 0,06^2) = 0,10	—
н21642 У	—	—	350 339,50	1 303 601,30			
н21643 У	—	—	350 350,97	1 303 598,30			
н50849 У	—	—	350 357,29	1 303 623,96			
21637	156,24	33,36	—	—		0,10	

2. Сведения о частях границ уточняемого земельного участка с кадастровым номером 68:30:0001082:71 :

Обозначение части границ		Горизонтальное проложение (S), м	Описание прохождения части границ	Сведения о согласовании местоположения границ (согласовано/спорное)
от т.	до т.			
1	2	3	4	5
н21641У	н21642У	25,39	—	согласовано
н21642У	н21643У	11,86		
н21643У	н50849У	26,43		
н50849У	н21641У	11,83		

3. Сведения о характеристиках уточняемого земельного участка с кадастровым номером 68:30:0001082:71 :

№ п/п	Наименование характеристики	Значение характеристики
1	2	3
1.	Адрес земельного участка	—
1.1.	Сведения о местоположении земельного участка (при отсутствии адреса) в структурированном в соответствии с федеральной информационной адресной системой виде	—
1.2.	Дополнительные сведения о местоположении земельного участка	—
2.	Площадь земельного участка ± величина погрешности определения (вычисления) площади (Р ± ΔР), м²	306 ± 6,00
3.	Формула, примененная для вычисления предельной погрешности определения площади земельного участка, с подставленными значениями и итоговые (вычисленные) значения	3,5*0,10*√(306) = 6
4.	Площадь земельного участка согласно сведениям Единого государственного реестра недвижимости (Ркад), м²	307,00

1	2	3
5.	Оценка расхождения Р и Ркад (Р - Ркад), м²	1
6.	Предельный минимальный и максимальный размеры земельного участка (Рмин и Рмакс), м²	Рмин = 200 Рмакс = 5 000
7.	Кадастровый или иной государственный учетный номер (инвентарный) здания, сооружения, объекта незавершенного строительства, расположенного на земельном участке	—
8.	Вид (виды) разрешенного использования	—
8.1.	Дополнительные сведения об использовании земельного участка	—
9.	Сведения о земельных участках (землях общего пользования, территории общего пользования), посредством которых обеспечивается доступ	Земли общего пользования
10.	Иные сведения	На местности границы данного земельных участков существуют более 15 лет, его границы в ходе проведения ККР установлены по фактическому пользованию без захвата земель общего пользования, с учетом привязки к смежным земельным участкам, границы которых ранее были установлены в системе координат МСК-68

4. Пояснения к сведениям об уточняемом земельном участке с кадастровым номером 68:30:0001082:71 :

1.	—

1. Сведения о характерных точках границ уточняемого земельного участка с кадастровым номером 68:30:0001082:72 :

Система координат МСК-68, зона 1 Зона № 1

Обозначение характерных точек границ	Координаты, м				Метод определения координат	Формулы, примененные для расчета средней квадратической погрешности определения координат характерных точек границ (Mt), с подставленными в такие формулы значениями и итоговые (вычисленные) значения Mt, м	Описание закрепления точки
	содержатся в Едином государственном реестре недвижимости		определены в результате выполнения комплексных кадастровых работ				
	X	Y	X	Y			
1	2	3	4	5	6	7	8
21633	96,69	102,46	—	—	Метод спутниковых геодезических измерений (определений)	0,10	—
21634	98,11	108,59	—	—			
21635	99,47	114,43	—	—			

1	2	3	4	5	6	7	8
17856	92,12	116,88	—	—	Метод спутниковых геодезических измерений (определений)	0,10	—
17855	88,94	102,32	—	—			
н17857 У	—	—	350 299,61	1 303 678,26		√(0,08^2 + 0,06^2) = 0,10	
н17864 У	—	—	350 296,98	1 303 669,51			
н17840 У	—	—	350 299,82	1 303 669,09			
н17839 У	—	—	350 309,41	1 303 667,64			
н17838 У	—	—	350 311,30	1 303 674,06			
н21636 У	—	—	350 305,48	1 303 677,09			
21633	96,69	102,46	—	—		0,10	

2. Сведения о частях границ уточняемого земельного участка с кадастровым номером 68:30:0001082:72 :

Обозначение части границ		Горизонтальное проложение (S), м	Описание прохождения части границ	Сведения о согласовании местоположения границ (согласовано/спорное)
от т.	до т.			
1	2	3	4	5
н17857У	н17864У	9,14	—	согласовано
н17864У	н17840У	2,87		
н17840У	н17839У	9,70		
н17839У	н17838У	6,69		
н17838У	н21636У	6,56		
н21636У	н17857У	5,99		

3. Сведения о характеристиках уточняемого земельного участка с кадастровым номером 68:30:0001082:72 :

№ п/п	Наименование характеристики	Значение характеристики
1	2	3

1	2	3
1.	Адрес земельного участка	—
1.1.	Сведения о местоположении земельного участка (при отсутствии адреса) в структурированном в соответствии с федеральной информационной адресной системой виде	—
1.2.	Дополнительные сведения о местоположении земельного участка	—
2.	Площадь земельного участка ± величина погрешности определения (вычисления) площади (Р ± ΔР), м²	104 ± 4,00
3.	Формула, примененная для вычисления предельной погрешности определения площади земельного участка, с подставленными значениями и итоговые (вычисленные) значения	3,5*0,10*√(104) = 4
4.	Площадь земельного участка согласно сведениям Единого государственного реестра недвижимости (Ркад), м²	104,00
5.	Оценка расхождения Р и Ркад (Р - Ркад), м²	0
6.	Предельный минимальный и максимальный размеры земельного участка (Рмин и Рмакс), м²	Рмин = 10 Рмакс = 180
7.	Кадастровый или иной государственный учетный номер (инвентарный) здания, сооружения, объекта незавершенного строительства, расположенного на земельном участке	68:30:0001082:114
8.	Вид (виды) разрешенного использования	—
8.1.	Дополнительные сведения об использовании земельного участка	—
9.	Сведения о земельных участках (землях общего пользования, территории общего пользования), посредством которых обеспечивается доступ	Земли общего пользования
10.	Иные сведения	На местности границы данного земельных участков существуют более 15 лет, его границы в ходе проведения ККР установлены по фактическому пользованию без захвата земель общего пользования, с учетом привязки к смежным земельным участкам, границы которых ранее были установлены в системе координат МСК-68
4. Пояснения к сведениям об уточняемом земельном участке с кадастровым номером		68:30:0001082:72 :
1.	—	

1. Сведения о характерных точках границ уточняемого земельного участка с кадастровым номером 68:30:0001082:73 :

Система координат МСК-68, зона 1 Зона № 1

Обозначение характерных точек границ	Координаты, м				Метод определения координат	Формулы, примененные для расчета средней квадратической погрешности определения координат характерных точек границ (Mt), с подставленными в такие формулы значениями и итоговые (вычисленные) значения Mt, м	Описание закрепления точки
	содержатся в Едином государственном реестре недвижимости		определены в результате выполнения комплексных кадастровых работ				
	X	Y	X	Y			
1	2	3	4	5	6	7	8
17850	61,01	127,26	—	—	Метод спутниковых геодезических измерений (определений)	0,10	—
17851	55,70	106,42	—	—			
17852	67,00	102,82	—	—			
17853	81,86	101,21	—	—			
17854	87,49	102,29	—	—			
17855	88,94	102,32	—	—			
17856	92,12	116,88	—	—			
н17857 У	—	—	350 299,61	1 303 678,26		√(0,08^2 + 0,06^2) = 0,10	
н17858 У	—	—	350 301,54	1 303 683,94			
н17859 У	—	—	350 287,46	1 303 689,47			
н17860 У	—	—	350 269,75	1 303 695,49			
н15452 У	—	—	350 269,55	1 303 694,92			

1	2	3	4	5	6	7	8
н15451 У	—	—	350 263,91	1 303 678,21	Метод спутниковых геодезических измерений (определений)	√(0,08^2 + 0,06^2) = 0,10	—
н17849 У	—	—	350 263,38	1 303 676,63			
н17861 У	—	—	350 273,49	1 303 672,96			
н17862 У	—	—	350 282,11	1 303 670,97			
н17863 У	—	—	350 294,20	1 303 669,64			
н17864 У	—	—	350 296,98	1 303 669,51			
17850	61,01	127,26	—	—		0,10	

2. Сведения о частях границ уточняемого земельного участка с кадастровым номером 68:30:0001082:73 :

Обозначение части границ		Горизонтальное проложение (S), м	Описание прохождения части границ	Сведения о согласовании местоположения границ (согласовано/спорное)
от т.	до т.			
1	2	3	4	5
н17857У	н17858У	6,00	—	согласовано
н17858У	н17859У	15,13		
н17859У	н17860У	18,71		
н17860У	н15452У	0,60		
н15452У	н15451У	17,64		
н15451У	н17849У	1,67		
н17849У	н17861У	10,76		
н17861У	н17862У	8,85		
н17862У	н17863У	12,16		
н17863У	н17864У	2,78		
н17864У	н17857У	9,14		

3. Сведения о характеристиках уточняемого земельного участка с кадастровым номером 68:30:0001082:73 :

№ п/п	Наименование характеристики	Значение характеристики
1	2	3

1	2	3
1.	Адрес земельного участка	—
1.1.	Сведения о местоположении земельного участка (при отсутствии адреса) в структурированном в соответствии с федеральной информационной адресной системой виде	—
1.2.	Дополнительные сведения о местоположении земельного участка	—
2.	Площадь земельного участка ± величина погрешности определения (вычисления) площади (Р ± ΔР), м²	636 ± 9,00
3.	Формула, примененная для вычисления предельной погрешности определения площади земельного участка, с подставленными значениями и итоговые (вычисленные) значения	3,5*0,10*√(636) = 9
4.	Площадь земельного участка согласно сведениям Единого государственного реестра недвижимости (Ркад), м²	650,00
5.	Оценка расхождения Р и Ркад (Р - Ркад), м²	14
6.	Предельный минимальный и максимальный размеры земельного участка (Рмин и Рмакс), м²	Рмин = 200 Рмакс = 5 000
7.	Кадастровый или иной государственный учетный номер (инвентарный) здания, сооружения, объекта незавершенного строительства, расположенного на земельном участке	68:30:0001060:62; 68:30:0001082:114
8.	Вид (виды) разрешенного использования	—
8.1.	Дополнительные сведения об использовании земельного участка	—
9.	Сведения о земельных участках (землях общего пользования, территории общего пользования), посредством которых обеспечивается доступ	Земли общего пользования
10.	Иные сведения	На местности границы данного земельных участков существуют более 15 лет, его границы в ходе проведения ККР установлены по фактическому пользованию без захвата земель общего пользования, с учетом привязки к смежным земельным участкам, границы которых ранее были установлены в системе координат МСК-68
4. Пояснения к сведениям об уточняемом земельном участке с кадастровым номером		68:30:0001082:73 :
1.	—	

1. Сведения о характерных точках границ уточняемого земельного участка с кадастровым номером 68:30:0001082:75 :

Система координат МСК-68, зона 1 Зона № 1

Обозначение характерных точек границ	Координаты, м				Метод определения координат	Формулы, примененные для расчета средней квадратической погрешности определения координат характерных точек границ (Mt), с подставленными в такие формулы значениями и итоговые (вычисленные) значения Mt, м	Описание закрепления точки
	содержатся в Едином государственном реестре недвижимости		определены в результате выполнения комплексных кадастровых работ				
	X	Y	X	Y			
1	2	3	4	5	6	7	8
9694	202,53	66,12	—	—	Метод спутниковых геодезических измерений (определений)	0,10	—
17845	208,47	76,75	—	—			
17846	159,02	107,65	—	—			
17847	122,37	126,40	—	—			
17848	104,65	136,36	—	—			
9699	95,91	118,87	—	—			
9698	108,14	113,32	—	—			
9697	113,92	110,37	—	—			
9696	114,21	110,92	—	—			
9695	116,79	110,50	—	—			
н9708У	—	—	350 260,39	1 303 667,67		√(0,08^2 + 0,06^2) = 0,10	
н17849 У	—	—	350 263,38	1 303 676,63			

1	2	3	4	5	6	7	8
н15451 У	—	—	350 263,91	1 303 678,21	Метод спутниковых геодезических измерений (определений)	√(0,08^2 + 0,06^2) = 0,10	—
н15454 У	—	—	350 254,91	1 303 681,51			
н15453 У	—	—	350 235,71	1 303 689,02			
н9667У	—	—	350 207,69	1 303 699,73			
н9678У	—	—	350 181,53	1 303 706,69			
н9677У	—	—	350 178,32	1 303 707,60			
н9676У	—	—	350 173,66	1 303 709,43			
н9675У	—	—	350 173,29	1 303 708,51			
н9674У	—	—	350 163,83	1 303 711,68			
н9673У	—	—	350 163,53	1 303 711,04			
н9672У	—	—	350 149,92	1 303 716,14			
н9713У	—	—	350 144,63	1 303 697,31			
н9712У	—	—	350 157,69	1 303 694,17			
н9711У	—	—	350 163,92	1 303 692,36			
н9710У	—	—	350 164,10	1 303 692,95			
н9709У	—	—	350 171,26	1 303 691,60			
9694	202,53	66,12	—	—		0,10	

2. Сведения о частях границ уточняемого земельного участка с кадастровым номером 68:30:0001082:75 :

Обозначение части границ		Горизонтальное проложение (S), м	Описание прохождения части границ	Сведения о согласовании местоположения границ (согласовано/спорное)
от т.	до т.			
1	2	3	4	5
н9708У	н17849У	9,45	—	согласовано
н17849У	н15451У	1,67		
н15451У	н15454У	9,59		
н15454У	н15453У	20,62		
н15453У	н9667У	30,00		
н9667У	н9678У	27,07		
н9678У	н9677У	3,34		
н9677У	н9676У	5,01		
н9676У	н9675У	0,99		
н9675У	н9674У	9,98		
н9674У	н9673У	0,71		
н9673У	н9672У	14,53		
н9672У	н9713У	19,56		
н9713У	н9712У	13,43		
н9712У	н9711У	6,49		
н9711У	н9710У	0,62		
н9710У	н9709У	7,29		
н9709У	н9708У	92,29		

3. Сведения о характеристиках уточняемого земельного участка с кадастровым номером 68:30:0001082:75 :

№ п/п	Наименование характеристики	Значение характеристики
1	2	3
1.	Адрес земельного участка	—
1.1.	Сведения о местоположении земельного участка (при отсутствии адреса) в структурированном в соответствии с федеральной информационной адресной системой виде	—
1.2.	Дополнительные сведения о местоположении земельного участка	—
2.	Площадь земельного участка ± величина погрешности определения (вычисления) площади (Р ± ΔР), м²	1 912 ± 15,00

1	2	3
3.	Формула, примененная для вычисления предельной погрешности определения площади земельного участка, с подставленными значениями и итоговые (вычисленные) значения	3,5*0,10*√(1 912) = 15
4.	Площадь земельного участка согласно сведениям Единого государственного реестра недвижимости (Ркад), м²	1 912,00
5.	Оценка расхождения Р и Ркад (Р - Ркад), м²	0
6.	Предельный минимальный и максимальный размеры земельного участка (Рмин и Рмакс), м²	Рмин = 200 Рмакс = 5 000
7.	Кадастровый или иной государственный учетный номер (инвентарный) здания, сооружения, объекта незавершенного строительства, расположенного на земельном участке	68:30:0001082:88
8.	Вид (виды) разрешенного использования	—
8.1.	Дополнительные сведения об использовании земельного участка	—
9.	Сведения о земельных участках (землях общего пользования, территории общего пользования), посредством которых обеспечивается доступ	Земли общего пользования
10.	Иные сведения	На местности границы данного земельных участков существуют более 15 лет, его границы в ходе проведения ККР установлены по фактическому пользованию без захвата земель общего пользования, с учетом привязки к смежным земельным участкам, границы которых ранее были установлены в системе координат МСК-68

4. Пояснения к сведениям об уточняемом земельном участке с кадастровым номером 68:30:0001082:75 :

1.	—

1. Сведения о характерных точках границ уточняемого земельного участка с кадастровым номером 68:30:0001082:76 :

Система координат МСК-68, зона 1 Зона № 1

Обозначение характерных точек границ	Координаты, м				Метод определения координат	Формулы, примененные для расчета средней квадратической погрешности определения координат характерных точек границ (Mt), с подставленными в такие формулы значениями и итоговые (вычисленные) значения Mt, м	Описание закрепления точки
	содержатся в Едином государственном реестре недвижимости		определены в результате выполнения комплексных кадастровых работ				
	X	Y	X	Y			
1	2	3	4	5	6	7	8

1	2	3	4	5	6	7	8
17827	350 313,24	1 303 664,52	—	—	Метод спутниковых геодезических измерений (определений)	0,10	—
17828	350 314,61	1 303 669,03	—	—			
17829	350 311,42	1 303 670,00	—	—			
17830	350 310,60	1 303 667,14	—	—			
17831	350 301,73	1 303 668,51	—	—			
17832	350 295,81	1 303 669,04	—	—			
17833	350 295,28	1 303 663,27	—	—			
17834	350 301,21	1 303 662,73	—	—			
17835	350 301,38	1 303 664,63	—	—			
н17836 У	—	—	350 310,47	1 303 665,12		√(0,08^2 + 0,06^2) = 0,10	
н17837 У	—	—	350 313,00	1 303 673,45			
н17838 У	—	—	350 311,30	1 303 674,06			
н17839 У	—	—	350 309,41	1 303 667,64			
н17840 У	—	—	350 299,82	1 303 669,09			
н17841 У	—	—	350 294,10	1 303 669,35			
н17842 У	—	—	350 293,83	1 303 663,64			
н17843 У	—	—	350 299,88	1 303 663,55			

1	2	3	4	5	6	7	8
н17844 У	—	—	350 299,98	1 303 665,27	Метод спутниковых геодезических измерений (определений)	√(0,08^2 + 0,06^2) = 0,10	—
17827	350 313,24	1 303 664,52	—	—		0,10	

2. Сведения о частях границ уточняемого земельного участка с кадастровым номером 68:30:0001082:76 :

Обозначение части границ		Горизонтальное проложение (S), м	Описание прохождения части границ	Сведения о согласовании местоположения границ (согласовано/спорное)
от т.	до т.			
1	2	3	4	5
н17836У	н17837У	8,71	—	согласовано
н17837У	н17838У	1,81		
н17838У	н17839У	6,69		
н17839У	н17840У	9,70		
н17840У	н17841У	5,73		
н17841У	н17842У	5,72		
н17842У	н17843У	6,05		
н17843У	н17844У	1,72		
н17844У	н17836У	10,49		

3. Сведения о характеристиках уточняемого земельного участка с кадастровым номером 68:30:0001082:76 :

№ п/п	Наименование характеристики	Значение характеристики
1	2	3
1.	Адрес земельного участка	—
1.1.	Сведения о местоположении земельного участка (при отсутствии адреса) в структурированном в соответствии с федеральной информационной адресной системой виде	—
1.2.	Дополнительные сведения о местоположении земельного участка	—
2.	Площадь земельного участка ± величина погрешности определения (вычисления) площади (Р ± ΔР), м²	78 ± 3,00
3.	Формула, примененная для вычисления предельной погрешности определения площади земельного участка, с подставленными значениями и итоговые (вычисленные) значения	3,5*0,10*√(78) = 3
4.	Площадь земельного участка согласно сведениям Единого государственного реестра недвижимости (Ркад), м²	80,00

1	2	3
5.	Оценка расхождения Р и Ркад (Р - Ркад), м²	2
6.	Предельный минимальный и максимальный размеры земельного участка (Рмин и Рмакс), м²	Рмин = 10 Рмакс = 180
7.	Кадастровый или иной государственный учетный номер (инвентарный) здания, сооружения, объекта незавершенного строительства, расположенного на земельном участке	68:30:0001082:97
8.	Вид (виды) разрешенного использования	—
8.1.	Дополнительные сведения об использовании земельного участка	—
9.	Сведения о земельных участках (землях общего пользования, территории общего пользования), посредством которых обеспечивается доступ	Земли общего пользования
10.	Иные сведения	На местности границы данного земельных участков существуют более 15 лет, его границы в ходе проведения ККР установлены по фактическому пользованию без захвата земель общего пользования, с учетом привязки к смежным земельным участкам, границы которых ранее были установлены в системе координат МСК-68
4. Пояснения к сведениям об уточняемом земельном участке с кадастровым номером		68:30:0001082:76 :
1.	—	

Описание местоположения здания, сооружения, объекта незавершенного строительства на земельном участке

1. Сведения о характерных точках контура объекта недвижимости с кадастровым номером 68:30:0001060:62 :

Система координат МСК-68, зона 1 Зона № 1

Обозначение характерных точек границ	Содержатся в Едином государственном реестре недвижимости			Определены в ходе выполнения комплексных кадастровых работ			Метод определения координат	Формулы, примененные для расчета средней квадратической погрешности определения координат характерных точек (Mt), м, с подставленными в такие формулы значениями и итоговые (вычисленные) значения Mt, м
	координаты, м		Радиус, м	координаты, м		Радиус, м		
	X	Y	R	X	Y	R		
1	2	3	4	5	6	7	8	9
н7818О	—	—	—	350 285,76	1 303 682,86	—	Метод спутниковых геодезических измерений (определений)	√(0,08^2 + 0,06^2) = 0,10
н7819О	—	—	—	350 283,08	1 303 683,80	—		
н7820О	—	—	—	350 283,70	1 303 685,57	—		
н7821О	—	—	—	350 277,70	1 303 687,68	—		
н7822О	—	—	—	350 274,53	1 303 678,65	—		
н7823О	—	—	—	350 283,21	1 303 675,61	—		
н7824О	—	—	—	350 283,97	1 303 677,78	—		
н7825О	—	—	—	350 285,50	1 303 677,25	—		
н7826О	—	—	—	350 285,96	1 303 678,58	—		
н7827О	—	—	—	350 284,44	1 303 679,11	—		
н7818О	—	—	—	350 285,76	1 303 682,86	—		

2. Сведения о характеристиках объекта недвижимости с кадастровым номером 68:30:0001060:62 :

№ п/п	Наименование характеристики	Значение характеристики

1	2	3
1.	Вид объекта недвижимости	Здание
2.	Ранее присвоенный государственный учетный номер (инвентарный) здания, сооружения, объекта незавершенного строительства	—
3.	Кадастровый номер земельного участка (земельных участков), в границах которого (которых) расположены здание, сооружение, объект незавершенного строительства	68:30:0001082:73
4.	Уникальный учетный номер кадастрового квартала, в границах которого расположены здание, сооружение, объект незавершенного строительства	68:30:0001082
5.	Адрес здания, сооружения, объекта незавершенного строительства	—
5.1.	Сведения о местоположении здания, сооружения, объекта незавершенного строительства (при отсутствии адреса) в структурированном в соответствии с федеральной информационной адресной системой виде	—
5.2.	Дополнительные сведения о местоположении	—
6.	Иные сведения	—

3. Пояснения к сведениям об объекте недвижимости с кадастровым номером 68:30:0001060:62 :

1.	—

1. Сведения о характерных точках контура объекта недвижимости с кадастровым номером 68:30:0001076:110 :

Система координат МСК-68, зона 1 Зона № 1

Обозначение характерных точек границ	Содержатся в Едином государственном реестре недвижимости			Определены в ходе выполнения комплексных кадастровых работ			Метод определения координат	Формулы, примененные для расчета средней квадратической погрешности определения координат характерных точек (Mt), м, с подставленными в такие формулы значениями и итоговые (вычисленные) значения Mt, м
	координаты, м		Радиус, м	координаты, м		Радиус, м		
	X	Y	R	X	Y	R		
1	2	3	4	5	6	7	8	9
н4732О	—	—	—	350 053,67	1 303 322,46	—	Метод спутниковых геодезических измерений (определений)	√(0,08^2 + 0,06^2) = 0,10
н4733О	—	—	—	350 058,60	1 303 333,11	—		

1	2	3	4	5	6	7	8	9
н4734О	—	—	—	350 047,55	1 303 338,23	—	Метод спутниковых геодезических измерений (определений)	√(0,08^2 + 0,06^2) = 0,10
н4735О	—	—	—	350 042,62	1 303 327,58	—		
н4732О	—	—	—	350 053,67	1 303 322,46	—		

2. Сведения о характеристиках объекта недвижимости с кадастровым номером 68:30:0001076:110 :

№ п/п	Наименование характеристики	Значение характеристики
1	2	3
1.	Вид объекта недвижимости	Здание
2.	Ранее присвоенный государственный учетный номер (инвентарный) здания, сооружения, объекта незавершенного строительства	—
3.	Кадастровый номер земельного участка (земельных участков), в границах которого (которых) расположены здание, сооружение, объект незавершенного строительства	68:30:0001082:11
4.	Уникальный учетный номер кадастрового квартала, в границах которого расположены здание, сооружение, объект незавершенного строительства	68:30:0001082
5.	Адрес здания, сооружения, объекта незавершенного строительства	—
5.1.	Сведения о местоположении здания, сооружения, объекта незавершенного строительства (при отсутствии адреса) в структурированном в соответствии с федеральной информационной адресной системой виде	—
5.2.	Дополнительные сведения о местоположении	—
6.	Иные сведения	—

3. Пояснения к сведениям об объекте недвижимости с кадастровым номером 68:30:0001076:110 :

1.	—

1. Сведения о характерных точках контура объекта недвижимости с кадастровым номером 68:30:0001082:80 :

Система координат МСК-68, зона 1 Зона № 1

Обозначение характерных точек границ	Содержатся в Едином государственном реестре недвижимости			Определены в ходе выполнения комплексных кадастровых работ			Метод определения координат	Формулы, примененные для расчета средней квадратической погрешности определения координат характерных точек (Mt), м, с подставленными в такие формулы значениями и итоговые (вычисленные) значения Mt, м
	координаты, м		Радиус, м	координаты, м		Радиус, м		
	X	Y	R	X	Y	R		
1	2	3	4	5	6	7	8	9
н17905 О	—	—	—	350 161,22	1 303 681,79	—	Метод спутниковых геодезических измерений (определений)	√(0,08^2 + 0,06^2) = 0,10
н17906 О	—	—	—	350 163,88	1 303 692,20	—		
н17907 О	—	—	—	350 157,68	1 303 694,00	—		
н17908 О	—	—	—	350 155,02	1 303 683,37	—		
н17905 О	—	—	—	350 161,22	1 303 681,79	—		

2. Сведения о характеристиках объекта недвижимости с кадастровым номером 68:30:0001082:80 :

№ п/п	Наименование характеристики	Значение характеристики
1	2	3
1.	Вид объекта недвижимости	Здание
2.	Ранее присвоенный государственный учетный номер (инвентарный) здания, сооружения, объекта незавершенного строительства	—
3.	Кадастровый номер земельного участка (земельных участков), в границах которого (которых) расположены здание, сооружение, объект незавершенного строительства	68:30:0001082:43
4.	Уникальный учетный номер кадастрового квартала, в границах которого расположены здание, сооружение, объект незавершенного строительства	68:30:0001082

1	2	3
5.	Адрес здания, сооружения, объекта незавершенного строительства	—
5.1.	Сведения о местоположении здания, сооружения, объекта незавершенного строительства (при отсутствии адреса) в структурированном в соответствии с федеральной информационной адресной системой виде	—
5.2.	Дополнительные сведения о местоположении	—
6.	Иные сведения	—

3. Пояснения к сведениям об объекте недвижимости с кадастровым номером 68:30:0001082:80 :

1.	—

1. Сведения о характерных точках контура объекта недвижимости с кадастровым номером 68:30:0001082:81 :

Система координат МСК-68, зона 1 Зона № 1

Обозначение характерных точек границ	Содержатся в Едином государственном реестре недвижимости			Определены в ходе выполнения комплексных кадастровых работ			Метод определения координат	Формулы, примененные для расчета средней квадратической погрешности определения координат характерных точек (Mt), м, с подставленными в такие формулы значениями и итоговые (вычисленные) значения Mt, м
	координаты, м		Радиус, м	координаты, м		Радиус, м		
	X	Y	R	X	Y	R		
1	2	3	4	5	6	7	8	9
н17909 О	—	—	—	350 217,80	1 303 379,81	—	Метод спутниковых геодезических измерений (определений)	√(0,08^2 + 0,06^2) = 0,10
н17910 О	—	—	—	350 220,26	1 303 383,48	—		
н17911 О	—	—	—	350 214,17	1 303 387,55	—		
н17912 О	—	—	—	350 209,40	1 303 380,41	—		
н17913 О	—	—	—	350 213,67	1 303 377,55	—		
н17914 О	—	—	—	350 215,99	1 303 381,01	—		
н17909 О	—	—	—	350 217,80	1 303 379,81	—		

2. Сведения о характеристиках объекта недвижимости с кадастровым номером 68:30:0001082:81 :

№ п/п	Наименование характеристики	Значение характеристики
1	2	3
1.	Вид объекта недвижимости	Здание
2.	Ранее присвоенный государственный учетный номер (инвентарный) здания, сооружения, объекта незавершенного строительства	—
3.	Кадастровый номер земельного участка (земельных участков), в границах которого (которых) расположены здание, сооружение, объект незавершенного строительства	68:30:0001082:57
4.	Уникальный учетный номер кадастрового квартала, в границах которого расположены здание, сооружение, объект незавершенного строительства	68:30:0001082
5.	Адрес здания, сооружения, объекта незавершенного строительства	—
5.1.	Сведения о местоположении здания, сооружения, объекта незавершенного строительства (при отсутствии адреса) в структурированном в соответствии с федеральной информационной адресной системой виде	—
5.2.	Дополнительные сведения о местоположении	—
6.	Иные сведения	—

3. Пояснения к сведениям об объекте недвижимости с кадастровым номером 68:30:0001082:81 :

1.	—

1. Сведения о характерных точках контура объекта недвижимости с кадастровым номером 68:30:0001082:82 :

Система координат МСК-68, зона 1 Зона № 1

Обозначение характерных точек границ	Содержатся в Едином государственном реестре недвижимости			Определены в ходе выполнения комплексных кадастровых работ			Метод определения координат	Формулы, примененные для расчета средней квадратической погрешности определения координат характерных точек (Mt), м, с подставленными в такие формулы значениями и итоговые (вычисленные) значения Mt, м
	координаты, м		Радиус, м	координаты, м		Радиус, м		
	X	Y	R	X	Y	R		
1	2	3	4	5	6	7	8	9
н17915 О	—	—	—	350 231,43	1 303 413,93	—	Метод спутниковых геодезических измерений (определений)	√(0,08^2 + 0,06^2) = 0,10

1	2	3	4	5	6	7	8	9
н17916 О	—	—	—	350 223,28	1 303 404,94	—	Метод спутниковых геодезических измерений (определений)	√(0,08^2 + 0,06^2) = 0,10
н17917 О	—	—	—	350 227,94	1 303 400,73	—		
н17918 О	—	—	—	350 233,58	1 303 406,96	—		
н17919 О	—	—	—	350 235,31	1 303 405,40	—		
н17920 О	—	—	—	350 237,81	1 303 408,16	—		
н17915 О	—	—	—	350 231,43	1 303 413,93	—		

2. Сведения о характеристиках объекта недвижимости с кадастровым номером 68:30:0001082:82 :

№ п/п	Наименование характеристики	Значение характеристики
1	2	3
1.	Вид объекта недвижимости	Здание
2.	Ранее присвоенный государственный учетный номер (инвентарный) здания, сооружения, объекта незавершенного строительства	—
3.	Кадастровый номер земельного участка (земельных участков), в границах которого (которых) расположены здание, сооружение, объект незавершенного строительства	68:30:0001082:56
4.	Уникальный учетный номер кадастрового квартала, в границах которого расположены здание, сооружение, объект незавершенного строительства	68:30:0001082
5.	Адрес здания, сооружения, объекта незавершенного строительства	—
5.1.	Сведения о местоположении здания, сооружения, объекта незавершенного строительства (при отсутствии адреса) в структурированном в соответствии с федеральной информационной адресной системой виде	—
5.2.	Дополнительные сведения о местоположении	—
6.	Иные сведения	—

3. Пояснения к сведениям об объекте недвижимости с кадастровым номером 68:30:0001082:82 :

1.	—

1. Сведения о характерных точках контура объекта недвижимости с кадастровым номером 68:30:0001082:83 :

Система координат МСК-68, зона 1 Зона № 1

Обозначение характерных точек границ	Содержатся в Едином государственном реестре недвижимости			Определены в ходе выполнения комплексных кадастровых работ			Метод определения координат	Формулы, примененные для расчета средней квадратической погрешности определения координат характерных точек (Mt), м, с подставленными в такие формулы значениями и итоговые (вычисленные) значения Mt, м
	координаты, м		Радиус, м	координаты, м		Радиус, м		
	X	Y	R	X	Y	R		
1	2	3	4	5	6	7	8	9
н17921 О	—	—	—	350 305,76	1 303 566,63	—	Метод спутниковых геодезических измерений (определений)	√(0,08^2 + 0,06^2) = 0,10
н17922 О	—	—	—	350 296,70	1 303 569,39	—		
н17923 О	—	—	—	350 294,51	1 303 562,19	—		
н17924 О	—	—	—	350 303,58	1 303 559,43	—		
н17925 О	—	—	—	350 306,01	1 303 558,69	—		
н17926 О	—	—	—	350 307,38	1 303 563,19	—		
н17927 О	—	—	—	350 304,94	1 303 563,93	—		
н17921 О	—	—	—	350 305,76	1 303 566,63	—		

2. Сведения о характеристиках объекта недвижимости с кадастровым номером 68:30:0001082:83 :

№ п/п	Наименование характеристики	Значение характеристики
1	2	3
1.	Вид объекта недвижимости	Здание
2.	Ранее присвоенный государственный учетный номер (инвентарный) здания, сооружения, объекта незавершенного строительства	—
3.	Кадастровый номер земельного участка (земельных участков), в границах которого (которых) расположены здание, сооружение, объект незавершенного строительства	68:30:0001082:67

1	2	3
4.	Уникальный учетный номер кадастрового квартала, в границах которого расположены здание, сооружение, объект незавершенного строительства	68:30:0001082
5.	Адрес здания, сооружения, объекта незавершенного строительства	—
5.1.	Сведения о местоположении здания, сооружения, объекта незавершенного строительства (при отсутствии адреса) в структурированном в соответствии с федеральной информационной адресной системой виде	—
5.2.	Дополнительные сведения о местоположении	—
6.	Иные сведения	—

3. Пояснения к сведениям об объекте недвижимости с кадастровым номером 68:30:0001082:83 :

1.	—

1. Сведения о характерных точках контура объекта недвижимости с кадастровым номером 68:30:0001082:84 :

Система координат МСК-68, зона 1 Зона № 1

Обозначение характерных точек границ	Содержатся в Едином государственном реестре недвижимости			Определены в ходе выполнения комплексных кадастровых работ			Метод определения координат	Формулы, примененные для расчета средней квадратической погрешности определения координат характерных точек (Mt), м, с подставленными в такие формулы значениями и итоговые (вычисленные) значения Mt, м
	координаты, м		Радиус, м	координаты, м		Радиус, м		
	X	Y	R	X	Y	R		
1	2	3	4	5	6	7	8	9
н17928 О	—	—	—	350 144,55	1 303 599,70	—	Метод спутниковых геодезических измерений (определений)	√(0,08^2 + 0,06^2) = 0,10
н17929 О	—	—	—	350 133,86	1 303 602,92	—		
н17930 О	—	—	—	350 132,45	1 303 598,26	—		
н17931 О	—	—	—	350 143,14	1 303 595,04	—		
н17928 О	—	—	—	350 144,55	1 303 599,70	—		

2. Сведения о характеристиках объекта недвижимости с кадастровым номером 68:30:0001082:84 :

№ п/п	Наименование характеристики	Значение характеристики
1	2	3
1.	Вид объекта недвижимости	Здание
2.	Ранее присвоенный государственный учетный номер (инвентарный) здания, сооружения, объекта незавершенного строительства	—
3.	Кадастровый номер земельного участка (земельных участков), в границах которого (которых) расположены здание, сооружение, объект незавершенного строительства	68:30:0001082:1
4.	Уникальный учетный номер кадастрового квартала, в границах которого расположены здание, сооружение, объект незавершенного строительства	68:30:0001082
5.	Адрес здания, сооружения, объекта незавершенного строительства	—
5.1.	Сведения о местоположении здания, сооружения, объекта незавершенного строительства (при отсутствии адреса) в структурированном в соответствии с федеральной информационной адресной системой виде	—
5.2.	Дополнительные сведения о местоположении	—
6.	Иные сведения	—

3. Пояснения к сведениям об объекте недвижимости с кадастровым номером 68:30:0001082:84 :

1.	—

1. Сведения о характерных точках контура объекта недвижимости с кадастровым номером 68:30:0001082:87 :

Система координат МСК-68, зона 1 Зона № 1

Обозначение характерных точек границ	Содержатся в Едином государственном реестре недвижимости			Определены в ходе выполнения комплексных кадастровых работ			Метод определения координат	Формулы, примененные для расчета средней квадратической погрешности определения координат характерных точек (Mt), м, с подставленными в такие формулы значениями и итоговые (вычисленные) значения Mt, м
	координаты, м		Радиус, м	координаты, м		Радиус, м		
	X	Y	R	X	Y	R		
1	2	3	4	5	6	7	8	9
н17932 О	—	—	—	350 312,98	1 303 590,94	—	Метод спутниковых геодезических измерений (определений)	√(0,08^2 + 0,06^2) = 0,10

1	2	3	4	5	6	7	8	9
н17933 О	—	—	—	350 309,79	1 303 591,96	—	Метод спутниковых геодезических измерений (определений)	√(0,08^2 + 0,06^2) = 0,10
н17934 О	—	—	—	350 308,90	1 303 589,17	—		
н17935 О	—	—	—	350 303,86	1 303 590,78	—		
н17936 О	—	—	—	350 301,00	1 303 581,79	—		
н17937 О	—	—	—	350 309,24	1 303 579,17	—		
н17932 О	—	—	—	350 312,98	1 303 590,94	—		

2. Сведения о характеристиках объекта недвижимости с кадастровым номером 68:30:0001082:87 :

№ п/п	Наименование характеристики	Значение характеристики
1	2	3
1.	Вид объекта недвижимости	Здание
2.	Ранее присвоенный государственный учетный номер (инвентарный) здания, сооружения, объекта незавершенного строительства	—
3.	Кадастровый номер земельного участка (земельных участков), в границах которого (которых) расположены здание, сооружение, объект незавершенного строительства	68:30:0001082:46
4.	Уникальный учетный номер кадастрового квартала, в границах которого расположены здание, сооружение, объект незавершенного строительства	68:30:0001082
5.	Адрес здания, сооружения, объекта незавершенного строительства	—
5.1.	Сведения о местоположении здания, сооружения, объекта незавершенного строительства (при отсутствии адреса) в структурированном в соответствии с федеральной информационной адресной системой виде	—
5.2.	Дополнительные сведения о местоположении	—
6.	Иные сведения	—

3. Пояснения к сведениям об объекте недвижимости с кадастровым номером 68:30:0001082:87 :

1.	—

1. Сведения о характерных точках контура объекта недвижимости с кадастровым номером 68:30:0001082:88 :

Система координат МСК-68, зона 1 Зона № 1

Обозначение характерных точек границ	Содержатся в Едином государственном реестре недвижимости			Определены в ходе выполнения комплексных кадастровых работ			Метод определения координат	Формулы, примененные для расчета средней квадратической погрешности определения координат характерных точек (Mt), м, с подставленными в такие формулы значениями и итоговые (вычисленные) значения Mt, м
	координаты, м		Радиус, м	координаты, м		Радиус, м		
	X	Y	R	X	Y	R		
1	2	3	4	5	6	7	8	9
н17938 О	—	—	—	350 157,78	1 303 694,28	—	Метод спутниковых геодезических измерений (определений)	√(0,08^2 + 0,06^2) = 0,10
н17939 О	—	—	—	350 163,91	1 303 692,50	—		
н17940 О	—	—	—	350 165,01	1 303 696,28	—		
н17941 О	—	—	—	350 167,30	1 303 695,61	—		
н17942 О	—	—	—	350 168,14	1 303 698,53	—		
н17943 О	—	—	—	350 165,85	1 303 699,20	—		
н17944 О	—	—	—	350 166,94	1 303 702,98	—		
н17945 О	—	—	—	350 161,13	1 303 704,66	—		
н17938 О	—	—	—	350 157,78	1 303 694,28	—		

2. Сведения о характеристиках объекта недвижимости с кадастровым номером 68:30:0001082:88 :

№ п/п	Наименование характеристики	Значение характеристики
1	2	3
1.	Вид объекта недвижимости	Здание
2.	Ранее присвоенный государственный учетный номер (инвентарный) здания, сооружения, объекта незавершенного строительства	—

1	2	3
3.	Кадастровый номер земельного участка (земельных участков), в границах которого (которых) расположены здание, сооружение, объект незавершенного строительства	68:30:0001082:75
4.	Уникальный учетный номер кадастрового квартала, в границах которого расположены здание, сооружение, объект незавершенного строительства	68:30:0001082
5.	Адрес здания, сооружения, объекта незавершенного строительства	—
5.1.	Сведения о местоположении здания, сооружения, объекта незавершенного строительства (при отсутствии адреса) в структурированном в соответствии с федеральной информационной адресной системой виде	—
5.2.	Дополнительные сведения о местоположении	—
6.	Иные сведения	—

3. Пояснения к сведениям об объекте недвижимости с кадастровым номером 68:30:0001082:88 :

1.	—

1. Сведения о характерных точках контура объекта недвижимости с кадастровым номером 68:30:0001082:89 :

Система координат МСК-68, зона 1 Зона № 1

Обозначение характерных точек границ	Содержатся в Едином государственном реестре недвижимости			Определены в ходе выполнения комплексных кадастровых работ			Метод определения координат	Формулы, примененные для расчета средней квадратической погрешности определения координат характерных точек (Mt), м, с подставленными в такие формулы значениями и итоговые (вычисленные) значения Mt, м
	координаты, м		Радиус, м	координаты, м		Радиус, м		
	X	Y	R	X	Y	R		
1	2	3	4	5	6	7	8	9
н17946 О	—	—	—	350 275,47	1 303 499,09	—	Метод спутниковых геодезических измерений (определений)	√(0,08^2 + 0,06^2) = 0,10
н17947 О	—	—	—	350 278,93	1 303 507,40	—		
н17948 О	—	—	—	350 274,35	1 303 509,31	—		
н17949 О	—	—	—	350 270,89	1 303 500,99	—		

1	2	3	4	5	6	7	8	9
н17946 О	—	—	—	350 275,47	1 303 499,09	—	Метод спутниковых геодезических измерений (определений)	√(0,08^2 + 0,06^2) = 0,10

2. Сведения о характеристиках объекта недвижимости с кадастровым номером 68:30:0001082:89 :

№ п/п	Наименование характеристики	Значение характеристики
1	2	3
1.	Вид объекта недвижимости	Здание
2.	Ранее присвоенный государственный учетный номер (инвентарный) здания, сооружения, объекта незавершенного строительства	—
3.	Кадастровый номер земельного участка (земельных участков), в границах которого (которых) расположены здание, сооружение, объект незавершенного строительства	68:30:0001082:50
4.	Уникальный учетный номер кадастрового квартала, в границах которого расположены здание, сооружение, объект незавершенного строительства	68:30:0001082
5.	Адрес здания, сооружения, объекта незавершенного строительства	—
5.1.	Сведения о местоположении здания, сооружения, объекта незавершенного строительства (при отсутствии адреса) в структурированном в соответствии с федеральной информационной адресной системой виде	—
5.2.	Дополнительные сведения о местоположении	—
6.	Иные сведения	—

3. Пояснения к сведениям об объекте недвижимости с кадастровым номером 68:30:0001082:89 :

1.	—

1. Сведения о характерных точках контура объекта недвижимости с кадастровым номером 68:30:0001082:90 :

Система координат МСК-68, зона 1 Зона № 1

Обозначение характерных точек границ	Содержатся в Едином государственном реестре недвижимости			Определены в ходе выполнения комплексных кадастровых работ			Метод определения координат	Формулы, примененные для расчета средней квадратической погрешности определения координат характерных точек (Mt), м, с подставленными в такие формулы значениями и итоговые (вычисленные) значения Mt, м
	координаты, м		Радиус, м	координаты, м		Радиус, м		
	X	Y	R	X	Y	R		

1	2	3	4	5	6	7	8	9
н17950 О	—	—	—	350 267,41	1 303 477,51	—	Метод спутниковых геодезических измерений (определений)	√(0,08^2 + 0,06^2) = 0,10
н17951 О	—	—	—	350 271,01	1 303 487,37	—		
н17952 О	—	—	—	350 265,66	1 303 489,33	—		
н17953 О	—	—	—	350 262,06	1 303 479,46	—		
н17950 О	—	—	—	350 267,41	1 303 477,51	—		

2. Сведения о характеристиках объекта недвижимости с кадастровым номером 68:30:0001082:90 :

№ п/п	Наименование характеристики	Значение характеристики
1	2	3
1.	Вид объекта недвижимости	Здание
2.	Ранее присвоенный государственный учетный номер (инвентарный) здания, сооружения, объекта незавершенного строительства	—
3.	Кадастровый номер земельного участка (земельных участков), в границах которого (которых) расположены здание, сооружение, объект незавершенного строительства	68:30:0001082:52
4.	Уникальный учетный номер кадастрового квартала, в границах которого расположены здание, сооружение, объект незавершенного строительства	68:30:0001082
5.	Адрес здания, сооружения, объекта незавершенного строительства	—
5.1.	Сведения о местоположении здания, сооружения, объекта незавершенного строительства (при отсутствии адреса) в структурированном в соответствии с федеральной информационной адресной системой виде	—
5.2.	Дополнительные сведения о местоположении	—
6.	Иные сведения	—

3. Пояснения к сведениям об объекте недвижимости с кадастровым номером 68:30:0001082:90 :

1.	—

1. Сведения о характерных точках контура объекта недвижимости с кадастровым номером 68:30:0001082:91 :

Система координат МСК-68, зона 1 Зона № 1

Обозначение характерных точек границ	Содержатся в Едином государственном реестре недвижимости			Определены в ходе выполнения комплексных кадастровых работ			Метод определения координат	Формулы, примененные для расчета средней квадратической погрешности определения координат характерных точек (Mt), м, с подставленными в такие формулы значениями и итоговые (вычисленные) значения Mt, м
	координаты, м		Радиус, м	координаты, м		Радиус, м		
	X	Y	R	X	Y	R		
1	2	3	4	5	6	7	8	9
н17954 О	—	—	—	350 128,51	1 303 581,67	—	Метод спутниковых геодезических измерений (определений)	√(0,08^2 + 0,06^2) = 0,10
н17955 О	—	—	—	350 134,37	1 303 580,10	—		
н17956 О	—	—	—	350 137,86	1 303 593,11	—		
н17957 О	—	—	—	350 132,01	1 303 594,68	—		
н17954 О	—	—	—	350 128,51	1 303 581,67	—		

2. Сведения о характеристиках объекта недвижимости с кадастровым номером 68:30:0001082:91 :

№ п/п	Наименование характеристики	Значение характеристики
1	2	3
1.	Вид объекта недвижимости	Здание
2.	Ранее присвоенный государственный учетный номер (инвентарный) здания, сооружения, объекта незавершенного строительства	—
3.	Кадастровый номер земельного участка (земельных участков), в границах которого (которых) расположены здание, сооружение, объект незавершенного строительства	68:30:0001082:37
4.	Уникальный учетный номер кадастрового квартала, в границах которого расположены здание, сооружение, объект незавершенного строительства	68:30:0001082

1	2	3
5.	Адрес здания, сооружения, объекта незавершенного строительства	—
5.1.	Сведения о местоположении здания, сооружения, объекта незавершенного строительства (при отсутствии адреса) в структурированном в соответствии с федеральной информационной адресной системой виде	—
5.2.	Дополнительные сведения о местоположении	—
6.	Иные сведения	—

3. Пояснения к сведениям об объекте недвижимости с кадастровым номером 68:30:0001082:91 :

1.	—

1. Сведения о характерных точках контура объекта недвижимости с кадастровым номером 68:30:0001082:93 :

Система координат МСК-68, зона 1 Зона № 1

Обозначение характерных точек границ	Содержатся в Едином государственном реестре недвижимости			Определены в ходе выполнения комплексных кадастровых работ			Метод определения координат	Формулы, примененные для расчета средней квадратической погрешности определения координат характерных точек (Mt), м, с подставленными в такие формулы значениями и итоговые (вычисленные) значения Mt, м
	координаты, м		Радиус, м	координаты, м		Радиус, м		
	X	Y	R	X	Y	R		
1	2	3	4	5	6	7	8	9
н17966 О	—	—	—	350 158,89	1 303 280,54	—	Метод спутниковых геодезических измерений (определений)	√(0,08^2 + 0,06^2) = 0,10
н17967 О	—	—	—	350 162,60	1 303 287,86	—		
н17968 О	—	—	—	350 157,66	1 303 290,37	—		
н17969 О	—	—	—	350 153,95	1 303 283,04	—		
н17966 О	—	—	—	350 158,89	1 303 280,54	—		

2. Сведения о характеристиках объекта недвижимости с кадастровым номером 68:30:0001082:93 :

№ п/п	Наименование характеристики	Значение характеристики
1	2	3
1.	Вид объекта недвижимости	Здание

1	2	3
2.	Ранее присвоенный государственный учетный номер (инвентарный) здания, сооружения, объекта незавершенного строительства	—
3.	Кадастровый номер земельного участка (земельных участков), в границах которого (которых) расположены здание, сооружение, объект незавершенного строительства	68:30:0001082:64
4.	Уникальный учетный номер кадастрового квартала, в границах которого расположены здание, сооружение, объект незавершенного строительства	68:30:0001082
5.	Адрес здания, сооружения, объекта незавершенного строительства	—
5.1.	Сведения о местоположении здания, сооружения, объекта незавершенного строительства (при отсутствии адреса) в структурированном в соответствии с федеральной информационной адресной системой виде	—
5.2.	Дополнительные сведения о местоположении	—
6.	Иные сведения	—

3. Пояснения к сведениям об объекте недвижимости с кадастровым номером 68:30:0001082:93 :

1.	—

1. Сведения о характерных точках контура объекта недвижимости с кадастровым номером 68:30:0001082:94 :

Система координат МСК-68, зона 1 Зона № 1

Обозначение характерных точек границ	Содержатся в Едином государственном реестре недвижимости			Определены в ходе выполнения комплексных кадастровых работ			Метод определения координат	Формулы, примененные для расчета средней квадратической погрешности определения координат характерных точек (Mt), м, с подставленными в такие формулы значениями и итоговые (вычисленные) значения Mt, м
	координаты, м		Радиус, м	координаты, м		Радиус, м		
	X	Y	R	X	Y	R		
1	2	3	4	5	6	7	8	9
н17970 О	—	—	—	350 286,26	1 303 513,98	—	Метод спутниковых геодезических измерений (определений)	√(0,08^2 + 0,06^2) = 0,10
н17971 О	—	—	—	350 287,89	1 303 513,35	—		
н17972 О	—	—	—	350 289,08	1 303 516,42	—		

1	2	3	4	5	6	7	8	9
н17973 О	—	—	—	350 287,45	1 303 517,06	—	Метод спутниковых геодезических измерений (определений)	√(0,08^2 + 0,06^2) = 0,10
н17974 О	—	—	—	350 288,75	1 303 520,43	—		
н17975 О	—	—	—	350 279,82	1 303 523,89	—		
н17976 О	—	—	—	350 276,38	1 303 515,02	—		
н17977 О	—	—	—	350 285,32	1 303 511,56	—		
н17970 О	—	—	—	350 286,26	1 303 513,98	—		

2. Сведения о характеристиках объекта недвижимости с кадастровым номером 68:30:0001082:94 :

№ п/п	Наименование характеристики	Значение характеристики
1	2	3
1.	Вид объекта недвижимости	Здание
2.	Ранее присвоенный государственный учетный номер (инвентарный) здания, сооружения, объекта незавершенного строительства	—
3.	Кадастровый номер земельного участка (земельных участков), в границах которого (которых) расположены здание, сооружение, объект незавершенного строительства	68:30:0001082:47
4.	Уникальный учетный номер кадастрового квартала, в границах которого расположены здание, сооружение, объект незавершенного строительства	68:30:0001082
5.	Адрес здания, сооружения, объекта незавершенного строительства	—
5.1.	Сведения о местоположении здания, сооружения, объекта незавершенного строительства (при отсутствии адреса) в структурированном в соответствии с федеральной информационной адресной системой виде	—
5.2.	Дополнительные сведения о местоположении	—
6.	Иные сведения	—

3. Пояснения к сведениям об объекте недвижимости с кадастровым номером 68:30:0001082:94 :

1.	—

1. Сведения о характерных точках контура объекта недвижимости с кадастровым номером 68:30:0001082:95 :

Система координат МСК-68, зона 1 Зона № 1

Обозначение характерных точек границ	Содержатся в Едином государственном реестре недвижимости			Определены в ходе выполнения комплексных кадастровых работ			Метод определения координат	Формулы, примененные для расчета средней квадратической погрешности определения координат характерных точек (Mt), м, с подставленными в такие формулы значениями и итоговые (вычисленные) значения Mt, м
	координаты, м		Радиус, м	координаты, м		Радиус, м		
	X	Y	R	X	Y	R		
1	2	3	4	5	6	7	8	9
н17978 О	—	—	—	350 210,49	1 303 362,34	—	Метод спутниковых геодезических измерений (определений)	√(0,08^2 + 0,06^2) = 0,10
н17979 О	—	—	—	350 214,98	1 303 366,96	—		
н17980 О	—	—	—	350 206,91	1 303 374,80	—		
н17981 О	—	—	—	350 200,29	1 303 367,99	—		
н17982 О	—	—	—	350 207,08	1 303 361,39	—		
н17983 О	—	—	—	350 209,21	1 303 363,58	—		
н17978 О	—	—	—	350 210,49	1 303 362,34	—		

2. Сведения о характеристиках объекта недвижимости с кадастровым номером 68:30:0001082:95 :

№ п/п	Наименование характеристики	Значение характеристики
1	2	3
1.	Вид объекта недвижимости	Здание
2.	Ранее присвоенный государственный учетный номер (инвентарный) здания, сооружения, объекта незавершенного строительства	—
3.	Кадастровый номер земельного участка (земельных участков), в границах которого (которых) расположены здание, сооружение, объект незавершенного строительства	68:30:0001082:18

1	2	3
4.	Уникальный учетный номер кадастрового квартала, в границах которого расположены здание, сооружение, объект незавершенного строительства	68:30:0001082
5.	Адрес здания, сооружения, объекта незавершенного строительства	—
5.1.	Сведения о местоположении здания, сооружения, объекта незавершенного строительства (при отсутствии адреса) в структурированном в соответствии с федеральной информационной адресной системой виде	—
5.2.	Дополнительные сведения о местоположении	—
6.	Иные сведения	—

3. Пояснения к сведениям об объекте недвижимости с кадастровым номером 68:30:0001082:95 :

1.	—

1. Сведения о характерных точках контура объекта недвижимости с кадастровым номером 68:30:0001082:96 :

Система координат МСК-68, зона 1 Зона № 1

Обозначение характерных точек границ	Содержатся в Едином государственном реестре недвижимости			Определены в ходе выполнения комплексных кадастровых работ			Метод определения координат	Формулы, примененные для расчета средней квадратической погрешности определения координат характерных точек (Mt), м, с подставленными в такие формулы значениями и итоговые (вычисленные) значения Mt, м
	координаты, м		Радиус, м	координаты, м		Радиус, м		
	X	Y	R	X	Y	R		
1	2	3	4	5	6	7	8	9
н17984 О	—	—	—	350 157,55	1 303 636,47	—	Метод спутниковых геодезических измерений (определений)	√(0,08^2 + 0,06^2) = 0,10
н17985 О	—	—	—	350 143,74	1 303 640,42	—		
н17986 О	—	—	—	350 142,34	1 303 635,20	—		
н17987 О	—	—	—	350 156,22	1 303 631,50	—		
н17984 О	—	—	—	350 157,55	1 303 636,47	—		

2. Сведения о характеристиках объекта недвижимости с кадастровым номером 68:30:0001082:96 :

№ п/п	Наименование характеристики	Значение характеристики
1	2	3
1.	Вид объекта недвижимости	Здание
2.	Ранее присвоенный государственный учетный номер (инвентарный) здания, сооружения, объекта незавершенного строительства	—
3.	Кадастровый номер земельного участка (земельных участков), в границах которого (которых) расположены здание, сооружение, объект незавершенного строительства	68:30:0001082:39
4.	Уникальный учетный номер кадастрового квартала, в границах которого расположены здание, сооружение, объект незавершенного строительства	68:30:0001082
5.	Адрес здания, сооружения, объекта незавершенного строительства	—
5.1.	Сведения о местоположении здания, сооружения, объекта незавершенного строительства (при отсутствии адреса) в структурированном в соответствии с федеральной информационной адресной системой виде	—
5.2.	Дополнительные сведения о местоположении	—
6.	Иные сведения	—

3. Пояснения к сведениям об объекте недвижимости с кадастровым номером 68:30:0001082:96 :

1.	—

1. Сведения о характерных точках контура объекта недвижимости с кадастровым номером 68:30:0001082:97 :

Система координат МСК-68, зона 1 Зона № 1

Обозначение характерных точек границ	Содержатся в Едином государственном реестре недвижимости			Определены в ходе выполнения комплексных кадастровых работ			Метод определения координат	Формулы, примененные для расчета средней квадратической погрешности определения координат характерных точек (Mt), м, с подставленными в такие формулы значениями и итоговые (вычисленные) значения Mt, м
	координаты, м		Радиус, м	координаты, м		Радиус, м		
	X	Y	R	X	Y	R		
1	2	3	4	5	6	7	8	9
н17988 О	—	—	—	350 299,78	1 303 663,72	—	Метод спутниковых геодезических измерений (определений)	√(0,08^2 + 0,06^2) = 0,10

1	2	3	4	5	6	7	8	9
н17989 О	—	—	—	350 299,89	1 303 668,93	—	Метод спутниковых геодезических измерений (определений)	√(0,08^2 + 0,06^2) = 0,10
н17990 О	—	—	—	350 294,20	1 303 669,22	—		
н17991 О	—	—	—	350 293,97	1 303 663,72	—		
н17988 О	—	—	—	350 299,78	1 303 663,72	—		

2. Сведения о характеристиках объекта недвижимости с кадастровым номером 68:30:0001082:97 :

№ п/п	Наименование характеристики	Значение характеристики
1	2	3
1.	Вид объекта недвижимости	Здание
2.	Ранее присвоенный государственный учетный номер (инвентарный) здания, сооружения, объекта незавершенного строительства	—
3.	Кадастровый номер земельного участка (земельных участков), в границах которого (которых) расположены здание, сооружение, объект незавершенного строительства	68:30:0001082:76
4.	Уникальный учетный номер кадастрового квартала, в границах которого расположены здание, сооружение, объект незавершенного строительства	68:30:0001082
5.	Адрес здания, сооружения, объекта незавершенного строительства	—
5.1.	Сведения о местоположении здания, сооружения, объекта незавершенного строительства (при отсутствии адреса) в структурированном в соответствии с федеральной информационной адресной системой виде	—
5.2.	Дополнительные сведения о местоположении	—
6.	Иные сведения	—

3. Пояснения к сведениям об объекте недвижимости с кадастровым номером 68:30:0001082:97 :

1.	—

1. Сведения о характерных точках контура объекта недвижимости с кадастровым номером 68:30:0001082:99 :

Система координат МСК-68, зона 1 Зона № 1

Обозначение характерных точек границ	Содержатся в Едином государственном реестре недвижимости			Определены в ходе выполнения комплексных кадастровых работ			Метод определения координат	Формулы, примененные для расчета средней квадратической погрешности определения координат характерных точек (Mt), м, с подставленными в такие формулы значениями и итоговые (вычисленные) значения Mt, м
	координаты, м		Радиус, м	координаты, м		Радиус, м		
	X	Y	R	X	Y	R		
1	2	3	4	5	6	7	8	9
н17992 О	—	—	—	350 334,92	1 303 639,29	—	Метод спутниковых геодезических измерений (определений)	√(0,08^2 + 0,06^2) = 0,10
н17993 О	—	—	—	350 335,86	1 303 642,88	—		
н17994 О	—	—	—	350 332,33	1 303 643,81	—		
н17995 О	—	—	—	350 333,72	1 303 649,13	—		
н17996 О	—	—	—	350 328,10	1 303 650,61	—		
н17997 О	—	—	—	350 325,76	1 303 641,69	—		
н17992 О	—	—	—	350 334,92	1 303 639,29	—		

2. Сведения о характеристиках объекта недвижимости с кадастровым номером 68:30:0001082:99 :

№ п/п	Наименование характеристики	Значение характеристики
1	2	3
1.	Вид объекта недвижимости	Здание
2.	Ранее присвоенный государственный учетный номер (инвентарный) здания, сооружения, объекта незавершенного строительства	—
3.	Кадастровый номер земельного участка (земельных участков), в границах которого (которых) расположены здание, сооружение, объект незавершенного строительства	68:30:0001082:7

1	2	3
4.	Уникальный учетный номер кадастрового квартала, в границах которого расположены здание, сооружение, объект незавершенного строительства	68:30:0001082
5.	Адрес здания, сооружения, объекта незавершенного строительства	—
5.1.	Сведения о местоположении здания, сооружения, объекта незавершенного строительства (при отсутствии адреса) в структурированном в соответствии с федеральной информационной адресной системой виде	—
5.2.	Дополнительные сведения о местоположении	—
6.	Иные сведения	—

3. Пояснения к сведениям об объекте недвижимости с кадастровым номером 68:30:0001082:99 :

1.	—

1. Сведения о характерных точках контура объекта недвижимости с кадастровым номером 68:30:0001082:101 :

Система координат МСК-68, зона 1 Зона № 1

Обозначение характерных точек границ	Содержатся в Едином государственном реестре недвижимости			Определены в ходе выполнения комплексных кадастровых работ			Метод определения координат	Формулы, примененные для расчета средней квадратической погрешности определения координат характерных точек (Mt), м, с подставленными в такие формулы значениями и итоговые (вычисленные) значения Mt, м
	координаты, м		Радиус, м	координаты, м		Радиус, м		
	X	Y	R	X	Y	R		
1	2	3	4	5	6	7	8	9
н17731 О	—	—	—	350 162,81	1 303 657,91	—	Метод спутниковых геодезических измерений (определений)	√(0,08^2 + 0,06^2) = 0,10
н17732 О	—	—	—	350 157,20	1 303 659,74	—		
н17733 О	—	—	—	350 155,98	1 303 655,99	—		
н17734 О	—	—	—	350 158,81	1 303 655,07	—		
н17735 О	—	—	—	350 158,21	1 303 653,23	—		
н17736 О	—	—	—	350 160,99	1 303 652,32	—		

1	2	3	4	5	6	7	8	9
н17731 О	—	—	—	350 162,81	1 303 657,91	—	Метод спутниковых геодезических измерений (определений)	√(0,08^2 + 0,06^2) = 0,10

2. Сведения о характеристиках объекта недвижимости с кадастровым номером 68:30:0001082:101 :

№ п/п	Наименование характеристики	Значение характеристики
1	2	3
1.	Вид объекта недвижимости	Здание
2.	Ранее присвоенный государственный учетный номер (инвентарный) здания, сооружения, объекта незавершенного строительства	—
3.	Кадастровый номер земельного участка (земельных участков), в границах которого (которых) расположены здание, сооружение, объект незавершенного строительства	68:30:0001082:41
4.	Уникальный учетный номер кадастрового квартала, в границах которого расположены здание, сооружение, объект незавершенного строительства	68:30:0001082
5.	Адрес здания, сооружения, объекта незавершенного строительства	—
5.1.	Сведения о местоположении здания, сооружения, объекта незавершенного строительства (при отсутствии адреса) в структурированном в соответствии с федеральной информационной адресной системой виде	—
5.2.	Дополнительные сведения о местоположении	—
6.	Иные сведения	—

3. Пояснения к сведениям об объекте недвижимости с кадастровым номером 68:30:0001082:101 :

1.	—

1. Сведения о характерных точках контура объекта недвижимости с кадастровым номером 68:30:0001082:103 :

Система координат МСК-68, зона 1 Зона № 1

Обозначение характерных точек границ	Содержатся в Едином государственном реестре недвижимости			Определены в ходе выполнения комплексных кадастровых работ			Метод определения координат	Формулы, примененные для расчета средней квадратической погрешности определения координат характерных точек (Mt), м, с подставленными в такие формулы значениями и итоговые (вычисленные) значения Mt, м
	координаты, м		Радиус, м	координаты, м		Радиус, м		
	X	Y	R	X	Y	R		

1	2	3	4	5	6	7	8	9
н17737 О	—	—	—	350 330,36	1 303 625,00	—	Метод спутниковых геодезических измерений (определений)	√(0,08^2 + 0,06^2) = 0,10
н17738 О	—	—	—	350 321,56	1 303 627,24	—		
н17739 О	—	—	—	350 319,11	1 303 617,66	—		
н17740 О	—	—	—	350 327,91	1 303 615,41	—		
н17737 О	—	—	—	350 330,36	1 303 625,00	—		

2. Сведения о характеристиках объекта недвижимости с кадастровым номером 68:30:0001082:103 :

№ п/п	Наименование характеристики	Значение характеристики
1	2	3
1.	Вид объекта недвижимости	Здание
2.	Ранее присвоенный государственный учетный номер (инвентарный) здания, сооружения, объекта незавершенного строительства	—
3.	Кадастровый номер земельного участка (земельных участков), в границах которого (которых) расположены здание, сооружение, объект незавершенного строительства	68:30:0001082:45
4.	Уникальный учетный номер кадастрового квартала, в границах которого расположены здание, сооружение, объект незавершенного строительства	68:30:0001082
5.	Адрес здания, сооружения, объекта незавершенного строительства	—
5.1.	Сведения о местоположении здания, сооружения, объекта незавершенного строительства (при отсутствии адреса) в структурированном в соответствии с федеральной информационной адресной системой виде	—
5.2.	Дополнительные сведения о местоположении	—
6.	Иные сведения	—

3. Пояснения к сведениям об объекте недвижимости с кадастровым номером 68:30:0001082:103 :

1.	—

1. Сведения о характерных точках контура объекта недвижимости с кадастровым номером 68:30:0001082:104 :

Система координат МСК-68, зона 1 Зона № 1

Обозначение характерных точек границ	Содержатся в Едином государственном реестре недвижимости			Определены в ходе выполнения комплексных кадастровых работ			Метод определения координат	Формулы, примененные для расчета средней квадратической погрешности определения координат характерных точек (Mt), м, с подставленными в такие формулы значениями и итоговые (вычисленные) значения Mt, м
	координаты, м		Радиус, м	координаты, м		Радиус, м		
	X	Y	R	X	Y	R		
1	2	3	4	5	6	7	8	9
н17741 О	—	—	—	350 149,63	1 303 610,63	—	Метод спутниковых геодезических измерений (определений)	√(0,08^2 + 0,06^2) = 0,10
н17742 О	—	—	—	350 141,12	1 303 613,09	—		
н17743 О	—	—	—	350 139,62	1 303 607,92	—		
н17744 О	—	—	—	350 148,14	1 303 605,46	—		
н17745 О	—	—	—	350 148,36	1 303 606,23	—		
н17746 О	—	—	—	350 151,04	1 303 605,46	—		
н17747 О	—	—	—	350 152,21	1 303 609,50	—		
н17748 О	—	—	—	350 149,53	1 303 610,28	—		
н17741 О	—	—	—	350 149,63	1 303 610,63	—		

2. Сведения о характеристиках объекта недвижимости с кадастровым номером 68:30:0001082:104 :

№ п/п	Наименование характеристики	Значение характеристики
1	2	3
1.	Вид объекта недвижимости	Здание
2.	Ранее присвоенный государственный учетный номер (инвентарный) здания, сооружения, объекта незавершенного строительства	—

1	2	3
3.	Кадастровый номер земельного участка (земельных участков), в границах которого (которых) расположены здание, сооружение, объект незавершенного строительства	68:30:0001082:17
4.	Уникальный учетный номер кадастрового квартала, в границах которого расположены здание, сооружение, объект незавершенного строительства	68:30:0001082
5.	Адрес здания, сооружения, объекта незавершенного строительства	—
5.1.	Сведения о местоположении здания, сооружения, объекта незавершенного строительства (при отсутствии адреса) в структурированном в соответствии с федеральной информационной адресной системой виде	—
5.2.	Дополнительные сведения о местоположении	—
6.	Иные сведения	—

3. Пояснения к сведениям об объекте недвижимости с кадастровым номером 68:30:0001082:104 :

1.	—

1. Сведения о характерных точках контура объекта недвижимости с кадастровым номером 68:30:0001082:105 :

Система координат МСК-68, зона 1 Зона № 1

Обозначение характерных точек границ	Содержатся в Едином государственном реестре недвижимости			Определены в ходе выполнения комплексных кадастровых работ			Метод определения координат	Формулы, примененные для расчета средней квадратической погрешности определения координат характерных точек (Mt), м, с подставленными в такие формулы значениями и итоговые (вычисленные) значения Mt, м
	координаты, м		Радиус, м	координаты, м		Радиус, м		
	X	Y	R	X	Y	R		
1	2	3	4	5	6	7	8	9
н17749 О	—	—	—	350 293,72	1 303 528,77	—	Метод спутниковых геодезических измерений (определений)	√(0,08^2 + 0,06^2) = 0,10
н17750 О	—	—	—	350 296,62	1 303 537,77	—		
н17751 О	—	—	—	350 287,70	1 303 540,64	—		
н17752 О	—	—	—	350 284,80	1 303 531,65	—		

1	2	3	4	5	6	7	8	9
н17749 О	—	—	—	350 293,72	1 303 528,77	—	Метод спутниковых геодезических измерений (определений)	√(0,08^2 + 0,06^2) = 0,10

2. Сведения о характеристиках объекта недвижимости с кадастровым номером 68:30:0001082:105 :

№ п/п	Наименование характеристики	Значение характеристики
1	2	3
1.	Вид объекта недвижимости	Здание
2.	Ранее присвоенный государственный учетный номер (инвентарный) здания, сооружения, объекта незавершенного строительства	—
3.	Кадастровый номер земельного участка (земельных участков), в границах которого (которых) расположены здание, сооружение, объект незавершенного строительства	68:30:0001082:66
4.	Уникальный учетный номер кадастрового квартала, в границах которого расположены здание, сооружение, объект незавершенного строительства	68:30:0001082
5.	Адрес здания, сооружения, объекта незавершенного строительства	—
5.1.	Сведения о местоположении здания, сооружения, объекта незавершенного строительства (при отсутствии адреса) в структурированном в соответствии с федеральной информационной адресной системой виде	—
5.2.	Дополнительные сведения о местоположении	—
6.	Иные сведения	—

3. Пояснения к сведениям об объекте недвижимости с кадастровым номером 68:30:0001082:105 :

1.	—

1. Сведения о характерных точках контура объекта недвижимости с кадастровым номером 68:30:0001082:109 :

Система координат МСК-68, зона 1 Зона № 1

Обозначение характерных точек границ	Содержатся в Едином государственном реестре недвижимости			Определены в ходе выполнения комплексных кадастровых работ			Метод определения координат	Формулы, примененные для расчета средней квадратической погрешности определения координат характерных точек (Mt), м, с подставленными в такие формулы значениями и итоговые (вычисленные) значения Mt, м
	координаты, м		Радиус, м	координаты, м		Радиус, м		
	X	Y	R	X	Y	R		

1	2	3	4	5	6	7	8	9
н17767 О	—	—	—	350 280,56	1 303 468,64	—	Метод спутниковых геодезических измерений (определений)	√(0,08^2 + 0,06^2) = 0,10
н17768 О	—	—	—	350 273,92	1 303 470,83	—		
н17769 О	—	—	—	350 272,39	1 303 466,17	—		
н17770 О	—	—	—	350 279,02	1 303 463,99	—		
н17767 О	—	—	—	350 280,56	1 303 468,64	—		

2. Сведения о характеристиках объекта недвижимости с кадастровым номером 68:30:0001082:109 :

№ п/п	Наименование характеристики	Значение характеристики
1	2	3
1.	Вид объекта недвижимости	Здание
2.	Ранее присвоенный государственный учетный номер (инвентарный) здания, сооружения, объекта незавершенного строительства	—
3.	Кадастровый номер земельного участка (земельных участков), в границах которого (которых) расположены здание, сооружение, объект незавершенного строительства	68:30:0001082:2
4.	Уникальный учетный номер кадастрового квартала, в границах которого расположены здание, сооружение, объект незавершенного строительства	68:30:0001082
5.	Адрес здания, сооружения, объекта незавершенного строительства	—
5.1.	Сведения о местоположении здания, сооружения, объекта незавершенного строительства (при отсутствии адреса) в структурированном в соответствии с федеральной информационной адресной системой виде	—
5.2.	Дополнительные сведения о местоположении	—
6.	Иные сведения	—

3. Пояснения к сведениям об объекте недвижимости с кадастровым номером 68:30:0001082:109 :

1.	—

1. Сведения о характерных точках контура объекта недвижимости с кадастровым номером 68:30:0001082:113 :

Система координат МСК-68, зона 1 Зона № 1

Обозначение характерных точек границ	Содержатся в Едином государственном реестре недвижимости			Определены в ходе выполнения комплексных кадастровых работ			Метод определения координат	Формулы, примененные для расчета средней квадратической погрешности определения координат характерных точек (Mt), м, с подставленными в такие формулы значениями и итоговые (вычисленные) значения Mt, м
	координаты, м		Радиус, м	координаты, м		Радиус, м		
	X	Y	R	X	Y	R		
1	2	3	4	5	6	7	8	9
н17783 О	—	—	—	350 303,07	1 303 556,15	—	Метод спутниковых геодезических измерений (определений)	√(0,08^2 + 0,06^2) = 0,10
н17784 О	—	—	—	350 294,28	1 303 558,90	—		
н17785 О	—	—	—	350 291,51	1 303 550,05	—		
н17786 О	—	—	—	350 300,30	1 303 547,30	—		
н17783 О	—	—	—	350 303,07	1 303 556,15	—		

2. Сведения о характеристиках объекта недвижимости с кадастровым номером 68:30:0001082:113 :

№ п/п	Наименование характеристики	Значение характеристики
1	2	3
1.	Вид объекта недвижимости	Здание
2.	Ранее присвоенный государственный учетный номер (инвентарный) здания, сооружения, объекта незавершенного строительства	—
3.	Кадастровый номер земельного участка (земельных участков), в границах которого (которых) расположены здание, сооружение, объект незавершенного строительства	68:30:0001082:3
4.	Уникальный учетный номер кадастрового квартала, в границах которого расположены здание, сооружение, объект незавершенного строительства	68:30:0001082

1	2	3
5.	Адрес здания, сооружения, объекта незавершенного строительства	—
5.1.	Сведения о местоположении здания, сооружения, объекта незавершенного строительства (при отсутствии адреса) в структурированном в соответствии с федеральной информационной адресной системой виде	—
5.2.	Дополнительные сведения о местоположении	—
6.	Иные сведения	—

3. Пояснения к сведениям об объекте недвижимости с кадастровым номером 68:30:0001082:113 :

1.	—

1. Сведения о характерных точках контура объекта недвижимости с кадастровым номером 68:30:0001082:114 :

Система координат МСК-68, зона 1 Зона № 1

Обозначение характерных точек границ	Содержатся в Едином государственном реестре недвижимости			Определены в ходе выполнения комплексных кадастровых работ			Метод определения координат	Формулы, примененные для расчета средней квадратической погрешности определения координат характерных точек (Mt), м, с подставленными в такие формулы значениями и итоговые (вычисленные) значения Mt, м
	координаты, м		Радиус, м	координаты, м		Радиус, м		
	X	Y	R	X	Y	R		
1	2	3	4	5	6	7	8	9
н17787 О	—	—	—	350 292,31	1 303 673,44	—	Метод спутниковых геодезических измерений (определений)	√(0,08^2 + 0,06^2) = 0,10
н17788 О	—	—	—	350 282,29	1 303 674,45	—		
н17789 О	—	—	—	350 281,95	1 303 671,06	—		
н17790 О	—	—	—	350 291,97	1 303 670,05	—		
н17787 О	—	—	—	350 292,31	1 303 673,44	—		

2. Сведения о характеристиках объекта недвижимости с кадастровым номером 68:30:0001082:114 :

№ п/п	Наименование характеристики	Значение характеристики
1	2	3
1.	Вид объекта недвижимости	Здание

1	2	3
2.	Ранее присвоенный государственный учетный номер (инвентарный) здания, сооружения, объекта незавершенного строительства	—
3.	Кадастровый номер земельного участка (земельных участков), в границах которого (которых) расположены здание, сооружение, объект незавершенного строительства	68:30:0001082:73
4.	Уникальный учетный номер кадастрового квартала, в границах которого расположены здание, сооружение, объект незавершенного строительства	68:30:0001082
5.	Адрес здания, сооружения, объекта незавершенного строительства	—
5.1.	Сведения о местоположении здания, сооружения, объекта незавершенного строительства (при отсутствии адреса) в структурированном в соответствии с федеральной информационной адресной системой виде	—
5.2.	Дополнительные сведения о местоположении	—
6.	Иные сведения	—

3. Пояснения к сведениям об объекте недвижимости с кадастровым номером 68:30:0001082:114 :

1.	—

1. Сведения о характерных точках контура объекта недвижимости с кадастровым номером 68:30:0001082:115 :

Система координат МСК-68, зона 1 Зона № 1

Обозначение характерных точек границ	Содержатся в Едином государственном реестре недвижимости			Определены в ходе выполнения комплексных кадастровых работ			Метод определения координат	Формулы, примененные для расчета средней квадратической погрешности определения координат характерных точек (Mt), м, с подставленными в такие формулы значениями и итоговые (вычисленные) значения Mt, м
	координаты, м		Радиус, м	координаты, м		Радиус, м		
	X	Y	R	X	Y	R		
1	2	3	4	5	6	7	8	9
н17791 О	—	—	—	350 073,01	1 303 377,71	—	Метод спутниковых геодезических измерений (определений)	√(0,08^2 + 0,06^2) = 0,10
н17792 О	—	—	—	350 074,40	1 303 381,94	—		
н17793 О	—	—	—	350 076,18	1 303 381,36	—		

1	2	3	4	5	6	7	8	9
н17794 О	—	—	—	350 077,06	1 303 384,04	—	Метод спутниковых геодезических измерений (определений)	√(0,08^2 + 0,06^2) = 0,10
н17795 О	—	—	—	350 075,27	1 303 384,63	—		
н17796 О	—	—	—	350 075,77	1 303 386,13	—		
н17797 О	—	—	—	350 072,59	1 303 387,17	—		
н17798 О	—	—	—	350 072,13	1 303 385,75	—		
н17799 О	—	—	—	350 067,39	1 303 387,30	—		
н17800 О	—	—	—	350 065,10	1 303 380,29	—		
н17791 О	—	—	—	350 073,01	1 303 377,71	—		

2. Сведения о характеристиках объекта недвижимости с кадастровым номером 68:30:0001082:115 :

№ п/п	Наименование характеристики	Значение характеристики
1	2	3
1.	Вид объекта недвижимости	Здание
2.	Ранее присвоенный государственный учетный номер (инвентарный) здания, сооружения, объекта незавершенного строительства	—
3.	Кадастровый номер земельного участка (земельных участков), в границах которого (которых) расположены здание, сооружение, объект незавершенного строительства	68:30:0001082:12
4.	Уникальный учетный номер кадастрового квартала, в границах которого расположены здание, сооружение, объект незавершенного строительства	68:30:0001082

1	2	3
5.	Адрес здания, сооружения, объекта незавершенного строительства	—
5.1.	Сведения о местоположении здания, сооружения, объекта незавершенного строительства (при отсутствии адреса) в структурированном в соответствии с федеральной информационной адресной системой виде	—
5.2.	Дополнительные сведения о местоположении	—
6.	Иные сведения	—

3. Пояснения к сведениям об объекте недвижимости с кадастровым номером 68:30:0001082:115 :

1.	—

1. Сведения о характерных точках контура объекта недвижимости с кадастровым номером 68:30:0001082:117 :

Система координат МСК-68, зона 1 Зона № 1

Обозначение характерных точек границ	Содержатся в Едином государственном реестре недвижимости			Определены в ходе выполнения комплексных кадастровых работ			Метод определения координат	Формулы, примененные для расчета средней квадратической погрешности определения координат характерных точек (Mt), м, с подставленными в такие формулы значениями и итоговые (вычисленные) значения Mt, м
	координаты, м		Радиус, м	координаты, м		Радиус, м		
	X	Y	R	X	Y	R		
1	2	3	4	5	6	7	8	9
н17801 О	—	—	—	350 116,66	1 303 509,68	—	Метод спутниковых геодезических измерений (определений)	√(0,08^2 + 0,06^2) = 0,10
н17802 О	—	—	—	350 118,63	1 303 516,00	—		
н17803 О	—	—	—	350 109,03	1 303 518,99	—		
н17804 О	—	—	—	350 107,16	1 303 513,00	—		
н17805 О	—	—	—	350 113,74	1 303 510,94	—		
н17806 О	—	—	—	350 113,64	1 303 510,63	—		
н17801 О	—	—	—	350 116,66	1 303 509,68	—		

2. Сведения о характеристиках объекта недвижимости с кадастровым номером 68:30:0001082:117 :

№ п/п	Наименование характеристики	Значение характеристики
1	2	3
1.	Вид объекта недвижимости	Здание
2.	Ранее присвоенный государственный учетный номер (инвентарный) здания, сооружения, объекта незавершенного строительства	—
3.	Кадастровый номер земельного участка (земельных участков), в границах которого (которых) расположены здание, сооружение, объект незавершенного строительства	68:30:0001082:33
4.	Уникальный учетный номер кадастрового квартала, в границах которого расположены здание, сооружение, объект незавершенного строительства	68:30:0001082
5.	Адрес здания, сооружения, объекта незавершенного строительства	—
5.1.	Сведения о местоположении здания, сооружения, объекта незавершенного строительства (при отсутствии адреса) в структурированном в соответствии с федеральной информационной адресной системой виде	—
5.2.	Дополнительные сведения о местоположении	—
6.	Иные сведения	—

3. Пояснения к сведениям об объекте недвижимости с кадастровым номером 68:30:0001082:117 :

1.	—

1. Сведения о характерных точках контура объекта недвижимости с кадастровым номером 68:30:0001082:129 :

Система координат МСК-68, зона 1 Зона № 1

Обозначение характерных точек границ	Содержатся в Едином государственном реестре недвижимости			Определены в ходе выполнения комплексных кадастровых работ			Метод определения координат	Формулы, примененные для расчета средней квадратической погрешности определения координат характерных точек (Mt), м, с подставленными в такие формулы значениями и итоговые (вычисленные) значения Mt, м
	координаты, м		Радиус, м	координаты, м		Радиус, м		
	X	Y	R	X	Y	R		
1	2	3	4	5	6	7	8	9
н17835 О	—	—	—	350 060,96	1 303 363,21	—	Метод спутниковых геодезических измерений (определений)	√(0,08^2 + 0,06^2) = 0,10

1	2	3	4	5	6	7	8	9
н17836 О	—	—	—	350 064,13	1 303 370,77	—	Метод спутниковых геодезических измерений (определений)	√(0,08^2 + 0,06^2) = 0,10
н17837 О	—	—	—	350 061,23	1 303 371,99	—		
н17838 О	—	—	—	350 060,41	1 303 370,05	—		
н17839 О	—	—	—	350 056,31	1 303 371,77	—		
н17840 О	—	—	—	350 052,25	1 303 362,11	—		
н17841 О	—	—	—	350 057,09	1 303 360,07	—		
н17842 О	—	—	—	350 058,79	1 303 364,12	—		
н17835 О	—	—	—	350 060,96	1 303 363,21	—		

2. Сведения о характеристиках объекта недвижимости с кадастровым номером 68:30:0001082:129 :

№ п/п	Наименование характеристики	Значение характеристики
1	2	3
1.	Вид объекта недвижимости	Здание
2.	Ранее присвоенный государственный учетный номер (инвентарный) здания, сооружения, объекта незавершенного строительства	—
3.	Кадастровый номер земельного участка (земельных участков), в границах которого (которых) расположены здание, сооружение, объект незавершенного строительства	68:30:0001082:23
4.	Уникальный учетный номер кадастрового квартала, в границах которого расположены здание, сооружение, объект незавершенного строительства	68:30:0001082

1	2	3
5.	Адрес здания, сооружения, объекта незавершенного строительства	—
5.1.	Сведения о местоположении здания, сооружения, объекта незавершенного строительства (при отсутствии адреса) в структурированном в соответствии с федеральной информационной адресной системой виде	—
5.2.	Дополнительные сведения о местоположении	—
6.	Иные сведения	—

3. Пояснения к сведениям об объекте недвижимости с кадастровым номером 68:30:0001082:129 :

1.	—

1. Сведения о характерных точках контура объекта недвижимости с кадастровым номером 68:30:0001082:130 :

Система координат МСК-68, зона 1 Зона № 1

Обозначение характерных точек границ	Содержатся в Едином государственном реестре недвижимости			Определены в ходе выполнения комплексных кадастровых работ			Метод определения координат	Формулы, примененные для расчета средней квадратической погрешности определения координат характерных точек (Mt), м, с подставленными в такие формулы значениями и итоговые (вычисленные) значения Mt, м
	координаты, м		Радиус, м	координаты, м		Радиус, м		
	X	Y	R	X	Y	R		
1	2	3	4	5	6	7	8	9
н17843 О	—	—	—	350 106,38	1 303 427,57	—	Метод спутниковых геодезических измерений (определений)	√(0,08^2 + 0,06^2) = 0,10
н17844 О	—	—	—	350 108,74	1 303 431,62	—		
н17845 О	—	—	—	350 106,72	1 303 432,80	—		
н17846 О	—	—	—	350 107,12	1 303 433,49	—		
н17847 О	—	—	—	350 104,12	1 303 435,24	—		
н17848 О	—	—	—	350 103,72	1 303 434,56	—		
н17849 О	—	—	—	350 101,35	1 303 430,50	—		

1	2	3	4	5	6	7	8	9
н17843 О	—	—	—	350 106,38	1 303 427,57	—	Метод спутниковых геодезических измерений (определений)	√(0,08^2 + 0,06^2) = 0,10

2. Сведения о характеристиках объекта недвижимости с кадастровым номером 68:30:0001082:130 :

№ п/п	Наименование характеристики	Значение характеристики
1	2	3
1.	Вид объекта недвижимости	Здание
2.	Ранее присвоенный государственный учетный номер (инвентарный) здания, сооружения, объекта незавершенного строительства	—
3.	Кадастровый номер земельного участка (земельных участков), в границах которого (которых) расположены здание, сооружение, объект незавершенного строительства	68:30:0001082:27
4.	Уникальный учетный номер кадастрового квартала, в границах которого расположены здание, сооружение, объект незавершенного строительства	68:30:0001082
5.	Адрес здания, сооружения, объекта незавершенного строительства	—
5.1.	Сведения о местоположении здания, сооружения, объекта незавершенного строительства (при отсутствии адреса) в структурированном в соответствии с федеральной информационной адресной системой виде	—
5.2.	Дополнительные сведения о местоположении	—
6.	Иные сведения	—

3. Пояснения к сведениям об объекте недвижимости с кадастровым номером 68:30:0001082:130 :

1.	—

1. Сведения о характерных точках контура объекта недвижимости с кадастровым номером 68:30:0001082:133 :

Система координат МСК-68, зона 1 Зона № 1

Обозначение характерных точек границ	Содержатся в Едином государственном реестре недвижимости			Определены в ходе выполнения комплексных кадастровых работ			Метод определения координат	Формулы, примененные для расчета средней квадратической погрешности определения координат характерных точек (Mt), м, с подставленными в такие формулы значениями и итоговые (вычисленные) значения Mt, м
	координаты, м		Радиус, м	координаты, м		Радиус, м		
	X	Y	R	X	Y	R		

1	2	3	4	5	6	7	8	9
н17854 О	—	—	—	350 101,66	1 303 475,00	—	Метод спутниковых геодезических измерений (определений)	√(0,08^2 + 0,06^2) = 0,10
н17855 О	—	—	—	350 105,17	1 303 485,20	—		
н17856 О	—	—	—	350 100,84	1 303 486,69	—		
н17857 О	—	—	—	350 097,33	1 303 476,48	—		
н17854 О	—	—	—	350 101,66	1 303 475,00	—		

2. Сведения о характеристиках объекта недвижимости с кадастровым номером 68:30:0001082:133 :

№ п/п	Наименование характеристики	Значение характеристики
1	2	3
1.	Вид объекта недвижимости	Здание
2.	Ранее присвоенный государственный учетный номер (инвентарный) здания, сооружения, объекта незавершенного строительства	—
3.	Кадастровый номер земельного участка (земельных участков), в границах которого (которых) расположены здание, сооружение, объект незавершенного строительства	68:30:0001082:32
4.	Уникальный учетный номер кадастрового квартала, в границах которого расположены здание, сооружение, объект незавершенного строительства	68:30:0001082
5.	Адрес здания, сооружения, объекта незавершенного строительства	—
5.1.	Сведения о местоположении здания, сооружения, объекта незавершенного строительства (при отсутствии адреса) в структурированном в соответствии с федеральной информационной адресной системой виде	—
5.2.	Дополнительные сведения о местоположении	—
6.	Иные сведения	—

3. Пояснения к сведениям об объекте недвижимости с кадастровым номером 68:30:0001082:133 :

1.	—

1. Сведения о характерных точках контура объекта недвижимости с кадастровым номером 68:30:0001082:135 :

Система координат МСК-68, зона 1 Зона № 1

Обозначение характерных точек границ	Содержатся в Едином государственном реестре недвижимости			Определены в ходе выполнения комплексных кадастровых работ			Метод определения координат	Формулы, примененные для расчета средней квадратической погрешности определения координат характерных точек (Mt), м, с подставленными в такие формулы значениями и итоговые (вычисленные) значения Mt, м
	координаты, м		Радиус, м	координаты, м		Радиус, м		
	X	Y	R	X	Y	R		
1	2	3	4	5	6	7	8	9
н17858 О	—	—	—	350 095,77	1 303 474,47	—	Метод спутниковых геодезических измерений (определений)	√(0,08^2 + 0,06^2) = 0,10
н17859 О	—	—	—	350 093,92	1 303 469,16	—		
н17860 О	—	—	—	350 104,98	1 303 465,31	—		
н17861 О	—	—	—	350 106,83	1 303 470,62	—		
н17862 О	—	—	—	350 107,42	1 303 472,31	—		
н17863 О	—	—	—	350 103,43	1 303 473,70	—		
н17864 О	—	—	—	350 102,84	1 303 472,01	—		
н17858 О	—	—	—	350 095,77	1 303 474,47	—		

2. Сведения о характеристиках объекта недвижимости с кадастровым номером 68:30:0001082:135 :

№ п/п	Наименование характеристики	Значение характеристики
1	2	3
1.	Вид объекта недвижимости	Здание
2.	Ранее присвоенный государственный учетный номер (инвентарный) здания, сооружения, объекта незавершенного строительства	—
3.	Кадастровый номер земельного участка (земельных участков), в границах которого (которых) расположены здание, сооружение, объект незавершенного строительства	68:30:0001082:31

1	2	3
4.	Уникальный учетный номер кадастрового квартала, в границах которого расположены здание, сооружение, объект незавершенного строительства	68:30:0001082
5.	Адрес здания, сооружения, объекта незавершенного строительства	—
5.1.	Сведения о местоположении здания, сооружения, объекта незавершенного строительства (при отсутствии адреса) в структурированном в соответствии с федеральной информационной адресной системой виде	—
5.2.	Дополнительные сведения о местоположении	—
6.	Иные сведения	—

3. Пояснения к сведениям об объекте недвижимости с кадастровым номером 68:30:0001082:135 :

1.	—

1. Сведения о характерных точках контура объекта недвижимости с кадастровым номером 68:30:0001082:136 :

Система координат МСК-68, зона 1 Зона № 1

Обозначение характерных точек границ	Содержатся в Едином государственном реестре недвижимости			Определены в ходе выполнения комплексных кадастровых работ			Метод определения координат	Формулы, примененные для расчета средней квадратической погрешности определения координат характерных точек (Mt), м, с подставленными в такие формулы значениями и итоговые (вычисленные) значения Mt, м
	координаты, м		Радиус, м	координаты, м		Радиус, м		
	X	Y	R	X	Y	R		
1	2	3	4	5	6	7	8	9
н17865 О	—	—	—	350 097,78	1 303 458,32	—	Метод спутниковых геодезических измерений (определений)	√(0,08^2 + 0,06^2) = 0,10
н17866 О	—	—	—	350 092,58	1 303 459,98	—		
н17867 О	—	—	—	350 089,84	1 303 451,39	—		
н17868 О	—	—	—	350 095,05	1 303 449,73	—		
н17869 О	—	—	—	350 095,17	1 303 450,11	—		
н17870 О	—	—	—	350 097,78	1 303 449,28	—		

1	2	3	4	5	6	7	8	9
н17871 О	—	—	—	350 100,20	1 303 456,89	—	Метод спутниковых геодезических измерений (определений)	√(0,08^2 + 0,06^2) = 0,10
н17872 О	—	—	—	350 097,59	1 303 457,72	—		
н17865 О	—	—	—	350 097,78	1 303 458,32	—		

2. Сведения о характеристиках объекта недвижимости с кадастровым номером 68:30:0001082:136 :

№ п/п	Наименование характеристики	Значение характеристики
1	2	3
1.	Вид объекта недвижимости	Здание
2.	Ранее присвоенный государственный учетный номер (инвентарный) здания, сооружения, объекта незавершенного строительства	—
3.	Кадастровый номер земельного участка (земельных участков), в границах которого (которых) расположены здание, сооружение, объект незавершенного строительства	68:30:0001082:29
4.	Уникальный учетный номер кадастрового квартала, в границах которого расположены здание, сооружение, объект незавершенного строительства	68:30:0001082
5.	Адрес здания, сооружения, объекта незавершенного строительства	—
5.1.	Сведения о местоположении здания, сооружения, объекта незавершенного строительства (при отсутствии адреса) в структурированном в соответствии с федеральной информационной адресной системой виде	—
5.2.	Дополнительные сведения о местоположении	—
6.	Иные сведения	—

3. Пояснения к сведениям об объекте недвижимости с кадастровым номером 68:30:0001082:136 :

1.	—

1. Сведения о характерных точках контура объекта недвижимости с кадастровым номером 68:30:0001082:139 :

Система координат МСК-68, зона 1 Зона № 1

Обозначение характерных точек границ	Содержатся в Едином государственном реестре недвижимости			Определены в ходе выполнения комплексных кадастровых работ			Метод определения координат	Формулы, примененные для расчета средней квадратической погрешности определения координат характерных точек (Mt), м, с подставленными в такие формулы значениями и итоговые (вычисленные) значения Mt, м
	координаты, м		Радиус, м	координаты, м		Радиус, м		
	X	Y	R	X	Y	R		
1	2	3	4	5	6	7	8	9
н17881 О	—	—	—	350 167,18	1 303 674,23	—	Метод спутниковых геодезических измерений (определений)	√(0,08^2 + 0,06^2) = 0,10
н17882 О	—	—	—	350 153,46	1 303 678,14	—		
н17883 О	—	—	—	350 151,54	1 303 671,38	—		
н17884 О	—	—	—	350 165,26	1 303 667,47	—		
н17881 О	—	—	—	350 167,18	1 303 674,23	—		

2. Сведения о характеристиках объекта недвижимости с кадастровым номером 68:30:0001082:139 :

№ п/п	Наименование характеристики	Значение характеристики
1	2	3
1.	Вид объекта недвижимости	Здание
2.	Ранее присвоенный государственный учетный номер (инвентарный) здания, сооружения, объекта незавершенного строительства	—
3.	Кадастровый номер земельного участка (земельных участков), в границах которого (которых) расположены здание, сооружение, объект незавершенного строительства	68:30:0001082:42
4.	Уникальный учетный номер кадастрового квартала, в границах которого расположены здание, сооружение, объект незавершенного строительства	68:30:0001082

1	2	3
5.	Адрес здания, сооружения, объекта незавершенного строительства	—
5.1.	Сведения о местоположении здания, сооружения, объекта незавершенного строительства (при отсутствии адреса) в структурированном в соответствии с федеральной информационной адресной системой виде	—
5.2.	Дополнительные сведения о местоположении	—
6.	Иные сведения	—

3. Пояснения к сведениям об объекте недвижимости с кадастровым номером 68:30:0001082:139 :

1.	—

1. Сведения о характерных точках контура объекта недвижимости с кадастровым номером 68:30:0001082:140 :

Система координат МСК-68, зона 1 Зона № 1

Обозначение характерных точек границ	Содержатся в Едином государственном реестре недвижимости			Определены в ходе выполнения комплексных кадастровых работ			Метод определения координат	Формулы, примененные для расчета средней квадратической погрешности определения координат характерных точек (Mt), м, с подставленными в такие формулы значениями и итоговые (вычисленные) значения Mt, м
	координаты, м		Радиус, м	координаты, м		Радиус, м		
	X	Y	R	X	Y	R		
1	2	3	4	5	6	7	8	9
н17885 О	—	—	—	350 315,24	1 303 660,67	—	Метод спутниковых геодезических измерений (определений)	√(0,08^2 + 0,06^2) = 0,10
н17886 О	—	—	—	350 303,74	1 303 662,83	—		
н17887 О	—	—	—	350 302,80	1 303 657,88	—		
н17888 О	—	—	—	350 314,31	1 303 655,72	—		
н17885 О	—	—	—	350 315,24	1 303 660,67	—		

2. Сведения о характеристиках объекта недвижимости с кадастровым номером 68:30:0001082:140 :

№ п/п	Наименование характеристики	Значение характеристики
1	2	3
1.	Вид объекта недвижимости	Здание

1	2	3
2.	Ранее присвоенный государственный учетный номер (инвентарный) здания, сооружения, объекта незавершенного строительства	—
3.	Кадастровый номер земельного участка (земельных участков), в границах которого (которых) расположены здание, сооружение, объект незавершенного строительства	—
4.	Уникальный учетный номер кадастрового квартала, в границах которого расположены здание, сооружение, объект незавершенного строительства	68:30:0001082
5.	Адрес здания, сооружения, объекта незавершенного строительства	—
5.1.	Сведения о местоположении здания, сооружения, объекта незавершенного строительства (при отсутствии адреса) в структурированном в соответствии с федеральной информационной адресной системой виде	—
5.2.	Дополнительные сведения о местоположении	—
6.	Иные сведения	—

3. Пояснения к сведениям об объекте недвижимости с кадастровым номером 68:30:0001082:140 :

1.	—

1. Сведения о характерных точках контура объекта недвижимости с кадастровым номером 68:30:0001082:355 :

Система координат МСК-68, зона 1 Зона № 1

Обозначение характерных точек границ	Содержатся в Едином государственном реестре недвижимости			Определены в ходе выполнения комплексных кадастровых работ			Метод определения координат	Формулы, примененные для расчета средней квадратической погрешности определения координат характерных точек (Mt), м, с подставленными в такие формулы значениями и итоговые (вычисленные) значения Mt, м
	координаты, м		Радиус, м	координаты, м		Радиус, м		
	X	Y	R	X	Y	R		
1	2	3	4	5	6	7	8	9
н17889 О	—	—	—	350 252,56	1 303 427,21	—	Метод спутниковых геодезических измерений (определений)	√(0,08^2 + 0,06^2) = 0,10
н17890 О	—	—	—	350 255,31	1 303 431,76	—		
н17891 О	—	—	—	350 251,80	1 303 433,88	—		

1	2	3	4	5	6	7	8	9
н17892 О	—	—	—	350 251,03	1 303 432,61	—	Метод спутниковых геодезических измерений (определений)	√(0,08^2 + 0,06^2) = 0,10
н17893 О	—	—	—	350 246,05	1 303 435,62	—		
н17894 О	—	—	—	350 244,42	1 303 432,92	—		
н17895 О	—	—	—	350 247,82	1 303 430,87	—		
н17896 О	—	—	—	350 247,02	1 303 429,66	—		
н17897 О	—	—	—	350 249,06	1 303 428,38	—		
н17898 О	—	—	—	350 249,49	1 303 429,05	—		
н17889 О	—	—	—	350 252,56	1 303 427,21	—		

2. Сведения о характеристиках объекта недвижимости с кадастровым номером 68:30:0001082:355 :

№ п/п	Наименование характеристики	Значение характеристики
1	2	3
1.	Вид объекта недвижимости	Здание
2.	Ранее присвоенный государственный учетный номер (инвентарный) здания, сооружения, объекта незавершенного строительства	—
3.	Кадастровый номер земельного участка (земельных участков), в границах которого (которых) расположены здание, сооружение, объект незавершенного строительства	68:30:0001082:70
4.	Уникальный учетный номер кадастрового квартала, в границах которого расположены здание, сооружение, объект незавершенного строительства	68:30:0001082

1	2	3
5.	Адрес здания, сооружения, объекта незавершенного строительства	—
5.1.	Сведения о местоположении здания, сооружения, объекта незавершенного строительства (при отсутствии адреса) в структурированном в соответствии с федеральной информационной адресной системой виде	—
5.2.	Дополнительные сведения о местоположении	—
6.	Иные сведения	—

3. Пояснения к сведениям об объекте недвижимости с кадастровым номером 68:30:0001082:355 :

1.	—

1. Сведения о характерных точках контура объекта недвижимости с кадастровым номером 68:30:0003004:98 :

Система координат МСК-68, зона 1 Зона № 1

Обозначение характерных точек границ	Содержатся в Едином государственном реестре недвижимости			Определены в ходе выполнения комплексных кадастровых работ			Метод определения координат	Формулы, примененные для расчета средней квадратической погрешности определения координат характерных точек (Mt), м, с подставленными в такие формулы значениями и итоговые (вычисленные) значения Mt, м
	координаты, м		Радиус, м	координаты, м		Радиус, м		
	X	Y	R	X	Y	R		
1	2	3	4	5	6	7	8	9
н10357 О	—	—	—	350 137,26	1 303 561,16	—	Метод спутниковых геодезических измерений (определений)	√(0,08^2 + 0,06^2) = 0,10
н10358 О	—	—	—	350 122,42	1 303 565,75	—		
н10359 О	—	—	—	350 120,42	1 303 559,28	—		
н10360 О	—	—	—	350 135,26	1 303 554,69	—		
н10357 О	—	—	—	350 137,26	1 303 561,16	—		

2. Сведения о характеристиках объекта недвижимости с кадастровым номером 68:30:0003004:98 :

№ п/п	Наименование характеристики	Значение характеристики
1	2	3
1.	Вид объекта недвижимости	Здание

1	2	3
2.	Ранее присвоенный государственный учетный номер (инвентарный) здания, сооружения, объекта незавершенного строительства	—
3.	Кадастровый номер земельного участка (земельных участков), в границах которого (которых) расположены здание, сооружение, объект незавершенного строительства	68:30:0001082:15
4.	Уникальный учетный номер кадастрового квартала, в границах которого расположены здание, сооружение, объект незавершенного строительства	68:30:0001082
5.	Адрес здания, сооружения, объекта незавершенного строительства	—
5.1.	Сведения о местоположении здания, сооружения, объекта незавершенного строительства (при отсутствии адреса) в структурированном в соответствии с федеральной информационной адресной системой виде	—
5.2.	Дополнительные сведения о местоположении	—
6.	Иные сведения	—

3. Пояснения к сведениям об объекте недвижимости с кадастровым номером 68:30:0003004:98 :

1.	—

1. Сведения о характерных точках контура объекта недвижимости с кадастровым номером 68:30:0003004:99 :

Система координат МСК-68, зона 1 Зона № 1

Обозначение характерных точек границ	Содержатся в Едином государственном реестре недвижимости			Определены в ходе выполнения комплексных кадастровых работ			Метод определения координат	Формулы, примененные для расчета средней квадратической погрешности определения координат характерных точек (Mt), м, с подставленными в такие формулы значениями и итоговые (вычисленные) значения Mt, м
	координаты, м		Радиус, м	координаты, м		Радиус, м		
	X	Y	R	X	Y	R		
1	2	3	4	5	6	7	8	9
н10361 О	—	—	—	350 133,85	1 303 578,80	—	Метод спутниковых геодезических измерений (определений)	√(0,08^2 + 0,06^2) = 0,10
н10362 О	—	—	—	350 127,29	1 303 580,62	—		
н10363 О	—	—	—	350 124,64	1 303 571,09	—		

1	2	3	4	5	6	7	8	9
н10364 О	—	—	—	350 133,85	1 303 568,53	—	Метод спутниковых геодезических измерений (определений)	√(0,08^2 + 0,06^2) = 0,10
н10365 О	—	—	—	350 135,05	1 303 572,86	—		
н10366 О	—	—	—	350 134,58	1 303 572,99	—		
н10367 О	—	—	—	350 135,86	1 303 577,56	—		
н10368 О	—	—	—	350 133,67	1 303 578,17	—		
н10361 О	—	—	—	350 133,85	1 303 578,80	—		

2. Сведения о характеристиках объекта недвижимости с кадастровым номером 68:30:0003004:99 :

№ п/п	Наименование характеристики	Значение характеристики
1	2	3
1.	Вид объекта недвижимости	Здание
2.	Ранее присвоенный государственный учетный номер (инвентарный) здания, сооружения, объекта незавершенного строительства	—
3.	Кадастровый номер земельного участка (земельных участков), в границах которого (которых) расположены здание, сооружение, объект незавершенного строительства	68:30:0001082:16
4.	Уникальный учетный номер кадастрового квартала, в границах которого расположены здание, сооружение, объект незавершенного строительства	68:30:0001082
5.	Адрес здания, сооружения, объекта незавершенного строительства	—
5.1.	Сведения о местоположении здания, сооружения, объекта незавершенного строительства (при отсутствии адреса) в структурированном в соответствии с федеральной информационной адресной системой виде	—
5.2.	Дополнительные сведения о местоположении	—
6.	Иные сведения	—

3. Пояснения к сведениям об объекте недвижимости с кадастровым номером 68:30:0003004:99 :

1.	—

1. Сведения о характерных точках контура объекта недвижимости с кадастровым номером 68:30:0003004:116 :

Система координат МСК-68, зона 1 Зона № 1

Обозначение характерных точек границ	Содержатся в Едином государственном реестре недвижимости			Определены в ходе выполнения комплексных кадастровых работ			Метод определения координат	Формулы, примененные для расчета средней квадратической погрешности определения координат характерных точек (Mt), м, с подставленными в такие формулы значениями и итоговые (вычисленные) значения Mt, м
	координаты, м		Радиус, м	координаты, м		Радиус, м		
	X	Y	R	X	Y	R		
1	2	3	4	5	6	7	8	9
н10018 О	—	—	—	350 077,55	1 303 397,59	—	Метод спутниковых геодезических измерений (определений)	√(0,08^2 + 0,06^2) = 0,10
н10019 О	—	—	—	350 082,12	1 303 409,35	—		
н10020 О	—	—	—	350 076,75	1 303 411,43	—		
н10021 О	—	—	—	350 076,62	1 303 411,08	—		
н10022 О	—	—	—	350 074,91	1 303 411,74	—		
н10023 О	—	—	—	350 073,81	1 303 408,91	—		
н10024 О	—	—	—	350 075,51	1 303 408,25	—		
н10025 О	—	—	—	350 072,18	1 303 399,68	—		
н10018 О	—	—	—	350 077,55	1 303 397,59	—		

2. Сведения о характеристиках объекта недвижимости с кадастровым номером 68:30:0003004:116 :

№ п/п	Наименование характеристики	Значение характеристики
1	2	3
1.	Вид объекта недвижимости	Здание
2.	Ранее присвоенный государственный учетный номер (инвентарный) здания, сооружения, объекта незавершенного строительства	—

1	2	3
3.	Кадастровый номер земельного участка (земельных участков), в границах которого (которых) расположены здание, сооружение, объект незавершенного строительства	68:30:0001082:24
4.	Уникальный учетный номер кадастрового квартала, в границах которого расположены здание, сооружение, объект незавершенного строительства	68:30:0001082
5.	Адрес здания, сооружения, объекта незавершенного строительства	—
5.1.	Сведения о местоположении здания, сооружения, объекта незавершенного строительства (при отсутствии адреса) в структурированном в соответствии с федеральной информационной адресной системой виде	—
5.2.	Дополнительные сведения о местоположении	—
6.	Иные сведения	—

3. Пояснения к сведениям об объекте недвижимости с кадастровым номером 68:30:0003004:116 :

1.	—

1. Сведения о характерных точках контура объекта недвижимости с кадастровым номером 68:30:0003004:140 :

Система координат МСК-68, зона 1 Зона № 1

Обозначение характерных точек границ	Содержатся в Едином государственном реестре недвижимости			Определены в ходе выполнения комплексных кадастровых работ			Метод определения координат	Формулы, примененные для расчета средней квадратической погрешности определения координат характерных точек (Mt), м, с подставленными в такие формулы значениями и итоговые (вычисленные) значения Mt, м
	координаты, м		Радиус, м	координаты, м		Радиус, м		
	X	Y	R	X	Y	R		
1	2	3	4	5	6	7	8	9
н10139 О	—	—	—	350 144,01	1 303 619,39	—	Метод спутниковых геодезических измерений (определений)	√(0,08^2 + 0,06^2) = 0,10
н10140 О	—	—	—	350 147,33	1 303 631,11	—		
н10141 О	—	—	—	350 141,66	1 303 632,72	—		
н10142 О	—	—	—	350 138,35	1 303 620,99	—		

1	2	3	4	5	6	7	8	9
н10139 О	—	—	—	350 144,01	1 303 619,39	—	Метод спутниковых геодезических измерений (определений)	√(0,08^2 + 0,06^2) = 0,10

2. Сведения о характеристиках объекта недвижимости с кадастровым номером 68:30:0003004:140 :

№ п/п	Наименование характеристики	Значение характеристики
1	2	3
1.	Вид объекта недвижимости	Здание
2.	Ранее присвоенный государственный учетный номер (инвентарный) здания, сооружения, объекта незавершенного строительства	—
3.	Кадастровый номер земельного участка (земельных участков), в границах которого (которых) расположены здание, сооружение, объект незавершенного строительства	68:30:0001082:38
4.	Уникальный учетный номер кадастрового квартала, в границах которого расположены здание, сооружение, объект незавершенного строительства	68:30:0001082
5.	Адрес здания, сооружения, объекта незавершенного строительства	—
5.1.	Сведения о местоположении здания, сооружения, объекта незавершенного строительства (при отсутствии адреса) в структурированном в соответствии с федеральной информационной адресной системой виде	—
5.2.	Дополнительные сведения о местоположении	—
6.	Иные сведения	—

3. Пояснения к сведениям об объекте недвижимости с кадастровым номером 68:30:0003004:140 :

1.	—

Сведения о зданиях, сооружениях, объектах незавершенного строительства, необходимые для исправления реестровых ошибок в сведениях об описании их местоположения

1. Сведения о характерных точках контура здания

вид объекта недвижимости (здание, сооружение, объект незавершенного строительства)

с кадастровым номером 68:30:0001082:92 :

Система координат МСК-68, зона 1 Зона № 1

Обозначение характерных точек границ	Содержатся в Едином государственном реестре недвижимости			Определены в ходе выполнения комплексных кадастровых работ			Метод определения координат	Формулы, примененные для расчета средней квадратической погрешности определения координат характерных точек (Mt), м, с подставленными в такие формулы значениями и итоговые (вычисленные) значения Mt, м
	координаты, м		Радиус, м	координаты, м		Радиус, м		
	X	Y	R	X	Y	R		
1	2	3	4	5	6	7	8	9
48973	350 171,51	1 303 713,68	—	—	—	—	—	—
48974	350 174,56	1 303 721,83	—	—	—	—		
48975	350 165,00	1 303 725,41	—	—	—	—		
48976	350 162,83	1 303 719,60	—	—	—	—		
48977	350 166,76	1 303 718,13	—	—	—	—		
48978	350 165,64	1 303 715,13	—	—	—	—		
н17958 О	—	—	—	350 171,97	1 303 710,21	—	Метод спутниковых геодезических измерений (определений)	√(0,08^2 + 0,06^2) = 0,10
н17959 О	—	—	—	350 173,82	1 303 714,84	—		
н17960 О	—	—	—	350 172,15	1 303 715,53	—		
н17961 О	—	—	—	350 174,45	1 303 721,04	—		
н17962 О	—	—	—	350 165,57	1 303 724,76	—		
н17963 О	—	—	—	350 163,11	1 303 718,99	—		
н17964 О	—	—	—	350 166,37	1 303 717,49	—		
н17965 О	—	—	—	350 164,48	1 303 713,27	—		

1	2	3	4	5	6	7	8	9
н17958 О	—	—	—	350 171,97	1 303 710,21	—	Метод спутниковых геодезических измерений (определений)	√(0,08^2 + 0,06^2) = 0,10

2. Иные сведения об объекте недвижимости с кадастровым номером 68:30:0001082:92 :

1.	—

3. Пояснения к сведениям об объекте недвижимости с кадастровым номером 68:30:0001082:92 :

1.	—

1. Сведения о характерных точках контура здания

вид объекта недвижимости (здание, сооружение, объект незавершенного строительства)

с кадастровым номером 68:30:0001082:107 :

Система координат МСК-68, зона 1 Зона № 1

Обозначение характерных точек границ	Содержатся в Едином государственном реестре недвижимости			Определены в ходе выполнения комплексных кадастровых работ			Метод определения координат	Формулы, примененные для расчета средней квадратической погрешности определения координат характерных точек (Mt), м, с подставленными в такие формулы значениями и итоговые (вычисленные) значения Mt, м
	координаты, м		Радиус, м	координаты, м		Радиус, м		
	X	Y	R	X	Y	R		
1	2	3	4	5	6	7	8	9
48961	350 192,07	1 303 310,47	—	—	—	—	—	—
48962	350 196,13	1 303 316,05	—	—	—	—		
48963	350 190,63	1 303 320,05	—	—	—	—		
48964	350 186,57	1 303 314,47	—	—	—	—		
н17753 О	—	—	—	350 191,26	1 303 310,97	—	Метод спутниковых геодезических измерений (определений)	√(0,08^2 + 0,06^2) = 0,10
н17754 О	—	—	—	350 195,51	1 303 316,41	—		
н17755 О	—	—	—	350 190,14	1 303 320,60	—		
н17756 О	—	—	—	350 185,90	1 303 315,16	—		
н17753 О	—	—	—	350 191,26	1 303 310,97	—		

2. Иные сведения об объекте недвижимости с кадастровым номером 68:30:0001082:107 :

1.	—

3. Пояснения к сведениям об объекте недвижимости с кадастровым номером 68:30:0001082:107 :

1.	—

1. Сведения о характерных точках контура здания

вид объекта недвижимости (здание, сооружение, объект незавершенного строительства)

с кадастровым номером 68:30:0001082:137 :

Система координат МСК-68, зона 1 Зона № 1

Обозначение характерных точек границ	Содержатся в Едином государственном реестре недвижимости			Определены в ходе выполнения комплексных кадастровых работ			Метод определения координат	Формулы, примененные для расчета средней квадратической погрешности определения координат характерных точек (Mt), м, с подставленными в такие формулы значениями и итоговые (вычисленные) значения Mt, м
	координаты, м		Радиус, м	координаты, м		Радиус, м		
	X	Y	R	X	Y	R		
1	2	3	4	5	6	7	8	9
48965	350 119,38	1 303 529,98	—	—	—	—	—	—
48966	350 108,17	1 303 534,11	—	—	—	—		
48967	350 107,05	1 303 531,07	—	—	—	—		
48968	350 104,58	1 303 531,98	—	—	—	—		
48969	350 103,38	1 303 528,71	—	—	—	—		
48970	350 105,85	1 303 527,80	—	—	—	—		
48971	350 104,86	1 303 525,12	—	—	—	—		
48972	350 116,07	1 303 520,99	—	—	—	—		
н17873 О	—	—	—	350 116,30	1 303 523,57	—	Метод спутниковых геодезических измерений (определений)	√(0,08^2 + 0,06^2) = 0,10
н17874 О	—	—	—	350 119,61	1 303 532,56	—		
н17875 О	—	—	—	350 108,40	1 303 536,69	—		
н17876 О	—	—	—	350 107,28	1 303 533,65	—		
н17877 О	—	—	—	350 104,81	1 303 534,56	—		
н17878 О	—	—	—	350 103,61	1 303 531,29	—		

1	2	3	4	5	6	7	8	9
н17879 О	—	—	—	350 106,08	1 303 530,38	—	Метод спутниковых геодезических измерений (определений)	√(0,08^2 + 0,06^2) = 0,10
н17880 О	—	—	—	350 105,09	1 303 527,70	—		
н17873 О	—	—	—	350 116,30	1 303 523,57	—		
2. Иные сведения об объекте недвижимости с кадастровым номером 68:30:0001082:137 :								
1.	—							
3. Пояснения к сведениям об объекте недвижимости с кадастровым номером 68:30:0001082:137 :								
1.	—							

Схема границ земельных участков



Масштаб 1:2 500

ПРИЛОЖЕНИЕ № 2
УТВЕРЖДЕНА
приказом министерства
имущественных отношений и
государственного заказа
Тамбовской области
от 18.09.2025 № 709

Карта-план территории
кадастрового квартала 68:30:0001083

КАРТА-ПЛАН ТЕРРИТОРИИ

Пояснительная записка

1. Сведения о территории выполнения комплексных кадастровых работ:

68:30:0001083

(наименование субъекта Российской Федерации, муниципального образования, населенного пункта, уникальные учетные номера кадастровых кварталов, иные сведения, позволяющие определить местоположение территории, на которой выполняются комплексные кадастровые работы, например, наименование садоводческого или огороднического некоммерческого товарищества, гаражного кооператива, элемента планировочной структуры)

2. Основания выполнения комплексных кадастровых работ:

Наименование, дата и номер документа, на основании которого выполняются комплексные кадастровые работы:

Государственный контракт № 0164200001925000183-725790-157788 от 17 марта 2025 г., выдан Министерство имущественных отношений и государственного заказа Тамбовской области

3. Дата подготовки карты-плана территории: *16 сентября 2025 г.*

4. Сведения о заказчике(ах) комплексных кадастровых работ:

В отношении юридического лица, органа местного самоуправления муниципального района, муниципального округа или городского округа либо уполномоченного исполнительного органа государственной власти субъекта Российской Федерации:

полное или сокращенное (в случае, если имеется) наименование: *Министерство имущественных отношений и государственного заказа Тамбовской области*

основной государственный регистрационный номер: *1066829046844*

идентификационный номер налогоплательщика: *6831000240*

В отношении физического лица или представителя физических или юридических лиц:

фамилия, имя. отчество (последнее - при наличии): –

страховой номер индивидуального лицевого счета в системе обязательного пенсионного страхования Российской Федерации (СНИЛС): –

Наименование и реквизиты документа, подтверждающие полномочия представителя заказчика(ов) комплексных кадастровых работ:

–

Адрес электронной почты (для направления уведомления о результатах внесения сведений в Единый государственный реестр недвижимости):

–

5. Сведения об исполнителе комплексных кадастровых работ:

Полное или сокращенное (в случае, если имеется) наименование и адрес юридического лица, с которым заключен государственный или муниципальный контракт либо договор подряда на выполнение комплексных кадастровых работ:

–

Фамилия, имя. отчество кадастрового инженера (последнее - при наличии): *Чиркин Евгений Александрович*

и основной государственный регистрационный номер кадастрового инженера индивидуального предпринимателя (ОГРНИП): *318344300021161*

Страховой номер индивидуального лицевого счета в системе обязательного пенсионного страхования Российской Федерации (СНИЛС) кадастрового инженера: *152-892-276-89*

Уникальный реестровый номер кадастрового инженера в реестре саморегулируемой организации кадастровых инженеров и дата внесения сведений о физическом лице в такой реестр: *НП001325, 30 мая 2016 г.*

Полное или (в случае, если имеется) сокращенное наименование саморегулируемой организации кадастровых инженеров, членом которой является кадастровый инженер:

Кадастровые инженеры юга

Контактный телефон: *+79275392962*

Почтовый адрес и адрес электронной почты, по которым осуществляется связь с кадастровым инженером:

гор. Волгоград, ул. им. Маршала Василевского, д. 4, кв. 18, ewgeniychirkin@mail.ru

6. Перечень документов, использованных при подготовке карты-плана территории:

№ п/п	Реквизиты документа				
	Вид	Дата	Номер	Наименование	Иные сведения
1	2	3	4	5	6
1	Кадастровый план территории, выдан: Филиал публично-правовой компании "Роскадастр" по Тамбовской области	17 марта 2025 г.	КУВИ-001/2025-69907129	Кадастровый план территории	—
2	Материалы картографо-геодезического фонда, выдан: ППК Роскадастр	7 апреля 2025 г.	170-8700/2025-В	Выписка о пунктах государственной геодезической сети, государственной нивелирной сети и государственной гравиметрической сети	—
3	Материалы картографо-геодезического фонда, выдан: ППК "Роскадастр	21 марта 2025 г.	171-7472/2025-В	Сведения ЕЭКО	Масштаб: 1:2000 Дата создания: 31 июля 2022 г.
4	Иной документ, содержащий описание объекта, выдан: ППК "Роскадастр"	6 апреля 2023 г.	50-0074/23	Письмо о рассмотрении обращений (о включении в ФФПД технического отчета "Создание сети дифференциальных станций"	—

7. Пояснения к карте-плану территории:

Пояснительная записка
Настоящая карта-план территории разработана в результате проведения комплексных кадастровых работ на территории кадастрового кварталаn 68:30:0001083 (территория г. Уварово Тамбовской области) Карта-план территории кадастрового квартала 68:30:0001083 утверждена Постановлением об утверждении карта-планов территорий, подготовленных в результате выполнения комплексных кадастровых работ в границах кадастрового квартала. Неотъемлемой частью КПТР является: - акт согласования границ земельных участков, который включен в состав Приложения. Согласно данного акта, границы всех земельных участков являются согласованными; - заключение согласительной комиссии; - протокол заседания согласительной комиссии по вопросу согласования местоположения границ земельных участков В результате выполнения комплексных кадастровых работ: 1) обеспечивается уточнение границ 1 земельного участка; 2) исправляются границы 16 земельных участков; 3) осуществляется уточнение местоположения на земельных участках границ 15 объектов капитального строительства; 4) исправляются границы 3 ОКС. В ходе выполнения кадастровых работ проведен анализ материалов, согласно сведений ЕГРН, представленных в виде кадастровых планов территорий и выписок из ЕГРН в отношении земельных участков и объектов капитального строительства, картографические материалы и материалы из фонда данных, полученных в результате проведения землеустройства, действующие правила землепользования и застройки. утвержденные применительно к данной территории работ. Земельные участки, в отношении которых проводятся комплексные кадастровые работы, расположены в границах г. Уварово , в градостроительной зоне "Зона малоэтажной жилой застройки" (Ж1), для которой для участков с ВРИ - для ведения личного подсобного хозяйства и ведение огородничества установлены предельные минимальные (200 кв.м.) и максимальные (5000 кв.м.) размеры земельных участков, для участков с ВРИ - садоводство установлены предельные минимальные (200 кв.м.) и максимальные (1500 кв.м.) размеры земельных участков. Правила землепользования и застройки утверждены Решением "О внесении изменений в ПЗиЗ муниципального образованияг.о. - город Уварово Тамбовской области. Ссылка на официальный источник: https://fgistp.economy.gov.ru/lk/#/document-show/345723. Координаты характерных точек границ земельных участков и объектов капитального строительства получены методом спутниковых геодезических определений. Границы земельных участков определены по ограждениям на местности, существующим на местности 15 и более лет. В целях выполнения кадастровых работ, кадастровым инженером были получены материалы дистанционного зондирования земли, изготовленный АО "Роскартография", и переданный в пользование ФФПД. Масштаб картографического произведения 1:2000. Реквизиты картографического материала приведены в разделе "Исходные данные"
Сведения о заказчике
Комплексные кадастровые работы выполнены в рамках исполнения государственного контракта № 0164200001925000183-725790-157788 от 17.03.2025 г. Заказчиком комплексных кадастровых работ является Министерство имущественных отношений и государственного заказа Тамбовской области, ИНН 6831000240, ОГРН 1066829046844
Сведения о кадастровом инженере
Карта-план территории подготовлен кадастровым инженером Чиркиным Евгением Александровичем (квалификационный аттестат № 34-14-538 от 22.08.2014), включенным в реестр членов Ассоциации СРО "Кадастровые инженеры юга" 30.052016 г. № НП001325. Номер регистрации в государственном реестре лиц, осуществляющих кадастровую деятельность – 31758. Страховой номер индивидуального лицевого счета в системе обязательного пенсионного страхования Российской Федерации (СНИЛС) 152-892-276 89.

Сведения о геодезической основе, использованной при подготовке карты-плана территории

Определение координат поворотных точек границ земельных участков выполнено методом спутниковых геодезических измерений. В качестве базовой станции для определения координат точек границ использовалась базовая станция Уварово (UVAR), держателем которой является группа EFT-CORS. В разделе исходные данные приведено письмо ПКК "Роскадастр", подтверждающее передачу данных EFT-CORS в фонды данных субъектов Российской Федерации или федеральный фонд пространственных данных.
Вторым приемником, реквизиты которого указаны в разделе "Инструменты", было проведено полевое обследование пунктов ГГС (Ржакса, Березовка, Уварово, Подгорное), а также объекты недвижимости в границах проведения кадастровых работ.

Сведения об уточняемых земельных участках

В ходе проведения комплексных кадастровых работ были уточнены местоположение и площадь земельных участков, а также исправлены сведения о местоположении и (или) площади земельных участков, при этом при таком исправлении площадь изменяется не более, чем на 10 процентов от площади, содержащейся в ЕГРН.

Описание местоположения здания, сооружения, объекта незавершенного строительства на земельном участке

В ходе проведения комплексных кадастровых работ было уточнено местоположение границ объектов капитального строительства на земельных участках.
Также исправлены границы ОКС 68:30:0001083:46. Такое исправление вызвано неверным определением координат характерных точек границ ОКС до проведения ККР, и не связано с проведенной реконструкцией здания.

Сведения о пунктах геодезической сети и средствах измерений

1. Сведения о пунктах геодезической сети:

№ п/п	Вид геодезической сети	Название пункта геодезической сети и тип знака	Система координат пункта геодезической сети	Координаты пункта, м		Дата обследования 14 апреля 2025 г. Сведения о состоянии		
				X	Y	наружного знака пункта	центра пункта	марки центра пункта
1	2	3	4	5	6	7	8	9
1	Астрономо-геодезическая сеть. 2	Ржакса, пирамида	МСК-68, зона 1	364 763,74	1 287 261,69	Сохранился	Сохранился	Сохранился
2	Астрономо-геодезическая сеть. 2	Березовка, пирамида		347 697,09	1 288 347,24	Не обнаружен		
3	Астрономо-геодезическая сеть. 2	Уварово, пирамида		353 506,37	1 301 173,14			
4	Геодезическая сеть сгущения. 3	Подгорное, пирамида		341 674,67	1 303 820,45			

2. Сведения об использованных средствах измерений:

№ п/п	Наименование и обозначение типа средства измерений - прибора (инструмента, аппаратуры)	Заводской или серийный номер средства измерений	Реквизиты свидетельства о поверке прибора (инструмента, аппаратуры) и (или) срок действия поверки
1	2	3	4
1	Stonex S8 GNSS	STNS84412003	свидетельство № С-ГКФ/01-04-2025/42177429, выдано 01.04.2025г., срок действия поверки - до 31.03.2026г.

1	2	3	4
2	EFT RS1	RS1-2014-014	свидетельство № С-ГСХ/06-05-2025/431033643

Сведения об уточняемых земельных участках

1. Сведения о характерных точках границ уточняемого земельного участка с кадастровым номером 68:30:0001083:20 :

Система координат МСК-68, зона 1 Зона № 1

Обозначение характерных точек границ	Координаты, м				Метод определения координат	Формулы, примененные для расчета средней квадратической погрешности определения координат характерных точек границ (Mt), с подставленными в такие формулы значениями и итоговые (вычисленные) значения Mt, м	Описание закрепления точки
	содержатся в Едином государственном реестре недвижимости		определены в результате выполнения комплексных кадастровых работ				
	X	Y	X	Y			
1	2	3	4	5	6	7	8
н46246 У	350 462,26	1 303 745,32	350 462,26	1 303 745,32	Метод спутниковых геодезических измерений (определений)	√(0,08^2 + 0,06^2) = 0,10	—
н40314 У	350 449,05	1 303 746,52	350 449,05	1 303 746,52			
н40283 У	350 439,13	1 303 747,30	350 439,13	1 303 747,30			
н40301 У	350 436,64	1 303 726,37	350 436,64	1 303 726,37			
н46247 У	350 460,32	1 303 724,54	350 460,32	1 303 724,54			
н46246 У	350 462,26	1 303 745,32	350 462,26	1 303 745,32			

2. Сведения о частях границ уточняемого земельного участка с кадастровым номером 68:30:0001083:20 :

Обозначение части границ		Горизонтальное проложение (S), м	Описание прохождения части границ	Сведения о согласовании местоположения границ (согласовано/спорное)
от т.	до т.			
1	2	3	4	5
н46246У	н40314У	13,26	—	согласовано
н40314У	н40283У	9,95		
н40283У	н40301У	21,08		
н40301У	н46247У	23,75		
н46247У	н46246У	20,87		

3. Сведения о характеристиках уточняемого земельного участка с кадастровым номером 68:30:0001083:20 :		
№ п/п	Наименование характеристики земельного участка	Значение характеристики
1	2	3
1.	Адрес земельного участка	—
1.1.	Сведения о местоположении земельного участка (при отсутствии адреса) в структурированном в соответствии с федеральной информационной адресной системой виде	—
1.2.	Дополнительные сведения о местоположении земельного участка	—
2.	Площадь земельного участка ± величина погрешности определения (вычисления) площади (Р ± ΔР), м²	493 ± 8,00
3.	Формула, примененная для вычисления предельной погрешности определения площади земельного участка, с подставленными значениями и итоговые (вычисленные) значения	3,5*0,10*√(493) = 8
4.	Площадь земельного участка согласно сведениям Единого государственного реестра недвижимости (Ркад), м²	493,00
5.	Оценка расхождения Р и Ркад (Р - Ркад), м²	0
6.	Предельный минимальный и максимальный размеры земельного участка (Рмин и Рмакс), м²	Рмин = 200 Рмакс = 5 000
7.	Вид (виды) разрешенного использования	—
7.1.	Дополнительные сведения об использовании земельного участка	—
8.	Кадастровый или иной государственный учетный номер (инвентарный) здания, сооружения, объекта незавершенного строительства, расположенного на земельном участке	—
9.	Сведения о земельных участках (землях общего пользования, территории общего пользования), посредством которых обеспечивается доступ	Земли общего пользования
10.	Иные сведения	—
4. Пояснения к сведениям об уточняемом земельном участке с кадастровым номером 68:30:0001083:20 :		
1.	—	

Сведения об уточняемых земельных участках, необходимые для исправления реестровых ошибок в сведениях о местоположении их границ

1. Сведения о характерных точках границ уточняемого земельного участка с кадастровым номером 68:30:0001083:1 :

Система координат МСК-68, зона 1 Зона № 1

Обозначение характерных точек границ	Координаты, м				Метод определения координат	Формулы, примененные для расчета средней квадратической погрешности определения координат характерных точек границ (Mt), с подставленными в такие формулы значениями и итоговые (вычисленные) значения Mt, м	Описание закрепления точки
	содержатся в Едином государственном реестре недвижимости		определены в результате выполнения комплексных кадастровых работ				
	X	Y	X	Y			
1	2	3	4	5	6	7	8
17803	98,62	102,55	—	—	Метод спутниковых геодезических измерений (определений)	0,10	—
17804	90,70	87,89	—	—			
17805	97,53	84,79	—	—			
17806	97,95	85,70	—	—			
17807	103,10	83,32	—	—			
17808	107,50	82,50	—	—			
17809	120,07	78,21	—	—			
51989	170,12	56,36	—	—			
51988	175,82	69,27	—	—			
17812	125,29	90,59	—	—			
17813	105,07	99,12	—	—			

1	2	3	4	5	6	7	8
н17795 У	—	—	350 370,83	1 303 805,62	Метод спутниковых геодезических измерений (определений)	√(0,08^2 + 0,06^2) = 0,10	—
н17794 У	—	—	350 371,57	1 303 805,63			
н17793 У	—	—	350 378,77	1 303 803,51			
н17792 У	—	—	350 378,96	1 303 804,15			
н17791 У	—	—	350 383,99	1 303 802,84			
н17790 У	—	—	350 388,82	1 303 803,17			
н17789 У	—	—	350 402,00	1 303 800,16			
н17788 У	—	—	350 418,23	1 303 795,38			
н17787 У	—	—	350 435,98	1 303 790,59			
н51993 У	—	—	350 455,30	1 303 785,36			
н51992 У	—	—	350 459,15	1 303 798,48			
н17816 У	—	—	350 438,91	1 303 803,80			
н17817 У	—	—	350 397,85	1 303 815,08			
н17818 У	—	—	350 376,70	1 303 820,80			
17803	98,62	102,55	—	—		0,10	

2. Сведения о частях границ уточняемого земельного участка с кадастровым номером 68:30:0001083:1 :

Обозначение части границ		Горизонтальное проложение (S), м	Описание прохождения части границ	Сведения о согласовании местоположения границ (согласовано/спорное)
от т.	до т.			
1	2	3	4	5
н17795У	н17794У	0,74	—	согласовано

1	2	3	4	5
н17794У	н17793У	7,51	—	согласовано
н17793У	н17792У	0,67		
н17792У	н17791У	5,20		
н17791У	н17790У	4,84		
н17790У	н17789У	13,52		
н17789У	н17788У	16,92		
н17788У	н17787У	18,38		
н17787У	н51993У	20,02		
н51993У	н51992У	13,67		
н51992У	н17816У	20,93		
н17816У	н17817У	42,58		
н17817У	н17818У	21,91		
н17818У	н17795У	16,28		

3. Сведения о характеристиках уточняемого земельного участка с кадастровым номером 68:30:0001083:1 :

№ п/п	Наименование характеристики	Значение характеристики
1	2	3
1.	Адрес земельного участка	—
1.1.	Сведения о местоположении земельного участка (при отсутствии адреса) в структурированном в соответствии с федеральной информационной адресной системой виде	—
1.2.	Дополнительные сведения о местоположении земельного участка	—
2.	Площадь земельного участка ± величина погрешности определения (вычисления) площади (Р ± ΔР), м²	1 200 ± 12,00
3.	Формула, примененная для вычисления предельной погрешности определения площади земельного участка, с подставленными значениями и итоговые (вычисленные) значения	3,5*0,10*√(1 200) = 12
4.	Площадь земельного участка согласно сведениям Единого государственного реестра недвижимости (Ркад), м²	1 200,00
5.	Оценка расхождения Р и Ркад (Р - Ркад), м²	0
6.	Предельный минимальный и максимальный размеры земельного участка (Рмин и Рмакс), м²	Рмин = 200 Рмакс = 5 000

1	2	3
7.	Кадастровый или иной государственный учетный номер (инвентарный) здания, сооружения, объекта незавершенного строительства, расположенного на земельном участке	68:30:0001083:30
8.	Вид (виды) разрешенного использования	—
8.1.	Дополнительные сведения об использовании земельного участка	—
9.	Сведения о земельных участках (землях общего пользования, территории общего пользования), посредством которых обеспечивается доступ	Земли общего пользования
10.	Иные сведения	На местности границы данного земельных участков существуют более 15 лет, его границы в ходе проведения ККР установлены по фактическому пользованию без захвата земель общего пользования, с учетом привязки к смежным земельным участкам, границы которых ранее были установлены в системе координат МСК-68

4. Пояснения к сведениям об уточняемом земельном участке с кадастровым номером 68:30:0001083:1 :

1.	—

1. Сведения о характерных точках границ уточняемого земельного участка с кадастровым номером 68:30:0001083:2 :

Система координат МСК-68, зона 1 Зона № 1

Обозначение характерных точек границ	Координаты, м				Метод определения координат	Формулы, примененные для расчета средней квадратической погрешности определения координат характерных точек границ (Mt), с подставленными в такие формулы значениями и итоговые (вычисленные) значения Mt, м	Описание закрепления точки
	содержатся в Едином государственном реестре недвижимости		определены в результате выполнения комплексных кадастровых работ				
	X	Y	X	Y			
1	2	3	4	5	6	7	8
51988	175,82	69,27	—	—	Метод спутниковых геодезических измерений (определений)	0,10	—
51989	170,12	56,36	—	—			
51990	184,32	50,17	—	—			
51991	189,46	63,52	—	—			

1	2	3	4	5	6	7	8
н51992 У	—	—	350 459,15	1 303 798,48	Метод спутниковых геодезических измерений (определений)	√(0,08^2 + 0,06^2) = 0,10	—
н51993 У	—	—	350 455,30	1 303 785,36			
н51994 У	—	—	350 470,78	1 303 781,15			
н51995 У	—	—	350 474,43	1 303 793,84			
51988	175,82	69,27	—	—		0,10	

2. Сведения о частях границ уточняемого земельного участка с кадастровым номером 68:30:0001083:2 :

Обозначение части границ		Горизонтальное проложение (S), м	Описание прохождения части границ	Сведения о согласовании местоположения границ (согласовано/спорное)
от т.	до т.			
1	2	3	4	5
н51992У	н51993У	13,67	—	согласовано
н51993У	н51994У	16,04		
н51994У	н51995У	13,20		
н51995У	н51992У	15,97		

3. Сведения о характеристиках уточняемого земельного участка с кадастровым номером 68:30:0001083:2 :

№ п/п	Наименование характеристики	Значение характеристики
1	2	3
1.	Адрес земельного участка	—
1.1.	Сведения о местоположении земельного участка (при отсутствии адреса) в структурированном в соответствии с федеральной информационной адресной системой виде	—
1.2.	Дополнительные сведения о местоположении земельного участка	—
2.	Площадь земельного участка ± величина погрешности определения (вычисления) площади (Р ± ΔР), м²	215 ± 5,00
3.	Формула, примененная для вычисления предельной погрешности определения площади земельного участка, с подставленными значениями и итоговые (вычисленные) значения	3,5*0,10*√(215) = 5
4.	Площадь земельного участка согласно сведениям Единого государственного реестра недвижимости (Ркад), м²	215,00

1	2	3
5.	Оценка расхождения Р и Ркад (Р - Ркад), м²	0
6.	Предельный минимальный и максимальный размеры земельного участка (Рмин и Рмакс), м²	Рмин = 200 Рмакс = 5 000
7.	Кадастровый или иной государственный учетный номер (инвентарный) здания, сооружения, объекта незавершенного строительства, расположенного на земельном участке	—
8.	Вид (виды) разрешенного использования	—
8.1.	Дополнительные сведения об использовании земельного участка	—
9.	Сведения о земельных участках (землях общего пользования, территории общего пользования), посредством которых обеспечивается доступ	Земли общего пользования
10.	Иные сведения	На местности границы данного земельных участков существуют более 15 лет, его границы в ходе проведения ККР установлены по фактическому пользованию без захвата земель общего пользования, с учетом привязки к смежным земельным участкам, границы которых ранее были установлены в системе координат МСК-68

4. Пояснения к сведениям об уточняемом земельном участке с кадастровым номером 68:30:0001083:2 :

1.	—

1. Сведения о характерных точках границ уточняемого земельного участка с кадастровым номером 68:30:0001083:4 :

Система координат МСК-68, зона 1 Зона № 1

Обозначение характерных точек границ	Координаты, м				Метод определения координат	Формулы, примененные для расчета средней квадратической погрешности определения координат характерных точек границ (Mt), с подставленными в такие формулы значениями и итоговые (вычисленные) значения Mt, м	Описание закрепления точки
	содержатся в Едином государственном реестре недвижимости		определены в результате выполнения комплексных кадастровых работ				
	X	Y	X	Y			
1	2	3	4	5	6	7	8
17803	98,62	102,55	—	—	Метод спутниковых геодезических измерений (определений)	0,10	—
17813	105,07	99,12	—	—			
17812	125,29	90,59	—	—			

1	2	3	4	5	6	7	8
26178	157,54	76,99	—	—	Метод спутниковых геодезических измерений (определений)	0,10	—
26179	170,12	94,18	—	—			
26180	142,09	109,05	—	—			
26181	137,18	111,58	—	—			
26182	135,53	108,16	—	—			
26183	132,51	109,89	—	—			
26184	130,71	110,78	—	—			
26185	128,52	106,36	—	—			
26186	121,22	110,14	—	—			
26187	115,46	115,22	—	—			
26188	113,89	119,18	—	—			
26189	109,21	122,15	—	—			
н17818 У	—	—	350 376,70	1 303 820,80		√(0,08^2 + 0,06^2) = 0,10	
н17817 У	—	—	350 397,85	1 303 815,08			
н17816 У	—	—	350 438,91	1 303 803,80			
н26170 У	—	—	350 448,53	1 303 823,38			
н26190 У	—	—	350 414,04	1 303 835,94			

1	2	3	4	5	6	7	8
н26191 У	—	—	350 412,88	1 303 832,69	Метод спутниковых геодезических измерений (определений)	√(0,08^2 + 0,06^2) = 0,10	—
н26192 У	—	—	350 409,62	1 303 833,92			
н26193 У	—	—	350 407,87	1 303 834,89			
н26194 У	—	—	350 406,32	1 303 830,21			
н26195 У	—	—	350 399,64	1 303 832,50			
н26196 У	—	—	350 390,32	1 303 836,09			
н26197 У	—	—	350 389,40	1 303 841,01			
н26198 У	—	—	350 384,37	1 303 842,28			
17803	98,62	102,55	—	—		0,10	

2. Сведения о частях границ уточняемого земельного участка с кадастровым номером 68:30:0001083:4 :

Обозначение части границ		Горизонтальное проложение (S), м	Описание прохождения части границ	Сведения о согласовании местоположения границ (согласовано/спорное)
от т.	до т.			
1	2	3	4	5
н17818У	н17817У	21,91	—	согласовано
н17817У	н17816У	42,58		
н17816У	н26170У	21,82		
н26170У	н26190У	36,71		
н26190У	н26191У	3,45		
н26191У	н26192У	3,48		
н26192У	н26193У	2,00		
н26193У	н26194У	4,93		
н26194У	н26195У	7,06		
н26195У	н26196У	9,99		
н26196У	н26197У	5,01		
н26197У	н26198У	5,19		

1	2	3	4	5
н26198У	н17818У	22,81	—	согласовано

3. Сведения о характеристиках уточняемого земельного участка с кадастровым номером 68:30:0001083:4 :

№ п/п	Наименование характеристики	Значение характеристики
1	2	3
1.	Адрес земельного участка	—
1.1.	Сведения о местоположении земельного участка (при отсутствии адреса) в структурированном в соответствии с федеральной информационной адресной системой виде	—
1.2.	Дополнительные сведения о местоположении земельного участка	—
2.	Площадь земельного участка ± величина погрешности определения (вычисления) площади (Р ± ΔР), м²	1 400 ± 13,00
3.	Формула, примененная для вычисления предельной погрешности определения площади земельного участка, с подставленными значениями и итоговые (вычисленные) значения	3,5*0,10*√(1 400) = 13
4.	Площадь земельного участка согласно сведениям Единого государственного реестра недвижимости (Ркад), м²	1 367,00
5.	Оценка расхождения Р и Ркад (Р - Ркад), м²	33
6.	Предельный минимальный и максимальный размеры земельного участка (Рмин и Рмакс), м²	Рмин = 200 Рмакс = 5 000
7.	Кадастровый или иной государственный учетный номер (инвентарный) здания, сооружения, объекта незавершенного строительства, расположенного на земельном участке	—
8.	Вид (виды) разрешенного использования	—
8.1.	Дополнительные сведения об использовании земельного участка	—
9.	Сведения о земельных участках (землях общего пользования, территории общего пользования), посредством которых обеспечивается доступ	Земли общего пользования
10.	Иные сведения	На местности границы данного земельных участков существуют более 15 лет, его границы в ходе проведения ККР установлены по фактическому пользованию без захвата земель общего пользования, с учетом привязки к смежным земельным участкам, границы которых ранее были установлены в системе координат МСК-68

4. Пояснения к сведениям об уточняемом земельном участке с кадастровым номером 68:30:0001083:4 :

1.	—

1. Сведения о характерных точках границ уточняемого земельного участка с кадастровым номером 68:30:0001083:5 :

Система координат МСК-68, зона 1 Зона № 1

Обозначение характерных точек границ	Координаты, м				Метод определения координат	Формулы, примененные для расчета средней квадратической погрешности определения координат характерных точек границ (Mt), с подставленными в такие формулы значениями и итоговые (вычисленные) значения Mt, м	Описание закрепления точки
	содержатся в Едином государственном реестре недвижимости		определены в результате выполнения комплексных кадастровых работ				
	X	Y	X	Y			
1	2	3	4	5	6	7	8
17746	98,53	106,28	—	—	Метод спутниковых геодезических измерений (определений)	0,10	—
17754	81,78	119,04	—	—			
17753	78,13	121,84	—	—			
26161	69,10	107,91	—	—			
26162	78,82	101,77	—	—			
26163	79,90	102,82	—	—			
26164	84,39	98,94	—	—			
26165	93,74	93,67	—	—			
26166	127,49	73,99	—	—			
26167	122,38	65,41	—	—			
26168	139,54	57,43	—	—			
17747	151,98	66,47	—	—			

1	2	3	4	5	6	7	8
н26169 У	—	—	350 452,48	1 303 831,21	Метод спутниковых геодезических измерений (определений)	√(0,08^2 + 0,06^2) = 0,10	—
н26170 У	—	—	350 448,53	1 303 823,38			
н26171 У	—	—	350 468,40	1 303 813,42			
н17762 У	—	—	350 476,14	1 303 828,85			
н17761 У	—	—	350 448,21	1 303 843,30			
н17760 У	—	—	350 432,60	1 303 851,67			
н17759 У	—	—	350 411,87	1 303 862,22			
н17758 У	—	—	350 400,63	1 303 868,83			
н26172 У	—	—	350 398,36	1 303 865,61			
н26173 У	—	—	350 395,25	1 303 867,14			
н26174 У	—	—	350 390,18	1 303 855,92			
н26175 У	—	—	350 400,30	1 303 851,69			
н26176 У	—	—	350 401,67	1 303 852,50			
н26177 У	—	—	350 406,18	1 303 849,54			
17746	98,53	106,28	—	—		0,10	

2. Сведения о частях границ уточняемого земельного участка с кадастровым номером 68:30:0001083:5 :

Обозначение части границ		Горизонтальное проложение (S), м	Описание прохождения части границ	Сведения о согласовании местоположения границ (согласовано/спорное)
от т.	до т.			
1	2	3	4	5
н26169У	н26170У	8,77	—	согласовано

1	2	3	4	5
н26170У	н26171У	22,23	—	согласовано
н26171У	н17762У	17,26		
н17762У	н17761У	31,45		
н17761У	н17760У	17,71		
н17760У	н17759У	23,26		
н17759У	н17758У	13,04		
н17758У	н26172У	3,94		
н26172У	н26173У	3,47		
н26173У	н26174У	12,31		
н26174У	н26175У	10,97		
н26175У	н26176У	1,59		
н26176У	н26177У	5,39		
н26177У	н26169У	49,80		

3. Сведения о характеристиках уточняемого земельного участка с кадастровым номером 68:30:0001083:5 :

№ п/п	Наименование характеристики	Значение характеристики
1	2	3
1.	Адрес земельного участка	—
1.1.	Сведения о местоположении земельного участка (при отсутствии адреса) в структурированном в соответствии с федеральной информационной адресной системой виде	—
1.2.	Дополнительные сведения о местоположении земельного участка	—
2.	Площадь земельного участка ± величина погрешности определения (вычисления) площади (Р ± ΔР), м²	1 200 ± 12,00
3.	Формула, примененная для вычисления предельной погрешности определения площади земельного участка, с подставленными значениями и итоговые (вычисленные) значения	3,5*0,10*√(1 200) = 12
4.	Площадь земельного участка согласно сведениям Единого государственного реестра недвижимости (Ркад), м²	1 200,00
5.	Оценка расхождения Р и Ркад (Р - Ркад), м²	0
6.	Предельный минимальный и максимальный размеры земельного участка (Рмин и Рмакс), м²	Рмин = 200 Рмакс = 5 000

1	2	3
7.	Кадастровый или иной государственный учетный номер (инвентарный) здания, сооружения, объекта незавершенного строительства, расположенного на земельном участке	68:30:0001083:34
8.	Вид (виды) разрешенного использования	—
8.1.	Дополнительные сведения об использовании земельного участка	—
9.	Сведения о земельных участках (землях общего пользования, территории общего пользования), посредством которых обеспечивается доступ	Земли общего пользования
10.	Иные сведения	На местности границы данного земельных участков существуют более 15 лет, его границы в ходе проведения ККР установлены по фактическому пользованию без захвата земель общего пользования, с учетом привязки к смежным земельным участкам, границы которых ранее были установлены в системе координат МСК-68

4. Пояснения к сведениям об уточняемом земельном участке с кадастровым номером 68:30:0001083:5 :

1.	—

1. Сведения о характерных точках границ уточняемого земельного участка с кадастровым номером 68:30:0001083:8 :

Система координат МСК-68, зона 1 Зона № 1

Обозначение характерных точек границ	Координаты, м				Метод определения координат	Формулы, примененные для расчета средней квадратической погрешности определения координат характерных точек границ (Mt), с подставленными в такие формулы значениями и итоговые (вычисленные) значения Mt, м	Описание закрепления точки
	содержатся в Едином государственном реестре недвижимости		определены в результате выполнения комплексных кадастровых работ				
	X	Y	X	Y			
1	2	3	4	5	6	7	8
26131	147,33	45,41	—	—	Метод спутниковых геодезических измерений (определений)	0,10	—
26130	113,25	91,46	—	—			
26129	112,06	90,25	—	—			
26128	101,56	100,55	—	—			

1	2	3	4	5	6	7	8
26127	103,53	102,56	—	—	Метод спутниковых геодезических измерений (определений)	0,10	—
26126	100,07	105,83	—	—			
26125	98,91	107,06	—	—			
26140	94,48	111,50	—	—			
46225	91,91	108,87	—	—			
46226	88,98	111,74	—	—			
46227	79,90	103,82	—	—			
46228	72,67	97,51	—	—			
46229	76,19	93,77	—	—			
46230	80,35	89,36	—	—			
46231	93,21	80,01	—	—			
46232	134,39	35,83	—	—			
46233	135,02	34,58	—	—			
46234	156,02	-7,02	—	—			
46235	169,31	0,06	—	—			
46236	177,72	4,35	—	—			
н26160 У	—	—	350 530,95	1 303 913,60		√(0,08^2 + 0,06^2) = 0,10	

1	2	3	4	5	6	7	8
н26159 У	—	—	350 507,46	1 303 931,40	Метод спутниковых геодезических измерений (определений)	√(0,08^2 + 0,06^2) = 0,10	—
н26158 У	—	—	350 491,32	1 303 945,19			
н26157 У	—	—	350 485,78	1 303 949,06			
н26156 У	—	—	350 484,86	1 303 947,11			
н26155 У	—	—	350 471,75	1 303 953,73			
н26154 У	—	—	350 473,45	1 303 956,94			
н26153 У	—	—	350 468,85	1 303 959,64			
н26152 У	—	—	350 467,21	1 303 960,43			
н26151 У	—	—	350 462,34	1 303 963,14			
н26150 У	—	—	350 460,57	1 303 959,91			
н26149 У	—	—	350 456,44	1 303 962,23			
н46237 У	—	—	350 445,07	1 303 943,82			
н46238 У	—	—	350 449,46	1 303 941,16			
н46239 У	—	—	350 454,65	1 303 938,03			
н46240 У	—	—	350 480,74	1 303 923,53			
н46241 У	—	—	350 504,71	1 303 909,42			
н46242 У	—	—	350 510,30	1 303 906,14			

1	2	3	4	5	6	7	8
н46243 У	—	—	350 521,33	1 303 899,56	Метод спутниковых геодезических измерений (определений)	√(0,08^2 + 0,06^2) = 0,10	—
н46244 У	—	—	350 564,47	1 303 872,49			
н46245 У	—	—	350 574,10	1 303 887,41			
н26141 У	—	—	350 561,72	1 303 894,93			
26131	147,33	45,41	—	—		0,10	

2. Сведения о частях границ уточняемого земельного участка с кадастровым номером 68:30:0001083:8 :

Обозначение части границ		Горизонтальное проложение (S), м	Описание прохождения части границ	Сведения о согласовании местоположения границ (согласовано/спорное)
от т.	до т.			
1	2	3	4	5
н26160У	н26159У	29,47	—	согласовано
н26159У	н26158У	21,23		
н26158У	н26157У	6,76		
н26157У	н26156У	2,16		
н26156У	н26155У	14,69		
н26155У	н26154У	3,63		
н26154У	н26153У	5,33		
н26153У	н26152У	1,82		
н26152У	н26151У	5,57		
н26151У	н26150У	3,68		
н26150У	н26149У	4,74		
н26149У	н46237У	21,64		
н46237У	н46238У	5,13		
н46238У	н46239У	6,06		
н46239У	н46240У	29,85		
н46240У	н46241У	27,81		
н46241У	н46242У	6,48		
н46242У	н46243У	12,84		
н46243У	н46244У	50,93		
н46244У	н46245У	17,76		

1	2	3	4	5
н46245У	н26141У	14,48	—	согласовано
н26141У	н26160У	35,99		

3. Сведения о характеристиках уточняемого земельного участка с кадастровым номером 68:30:0001083:8 :

№ п/п	Наименование характеристики	Значение характеристики
1	2	3
1.	Адрес земельного участка	—
1.1.	Сведения о местоположении земельного участка (при отсутствии адреса) в структурированном в соответствии с федеральной информационной адресной системой виде	—
1.2.	Дополнительные сведения о местоположении земельного участка	—
2.	Площадь земельного участка ± величина погрешности определения (вычисления) площади (Р ± ΔР), м²	2 803 ± 19,00
3.	Формула, примененная для вычисления предельной погрешности определения площади земельного участка, с подставленными значениями и итоговые (вычисленные) значения	3,5*0,10*√(2 803) = 19
4.	Площадь земельного участка согласно сведениям Единого государственного реестра недвижимости (Ркад), м²	2 803,00
5.	Оценка расхождения Р и Ркад (Р - Ркад), м²	0
6.	Предельный минимальный и максимальный размеры земельного участка (Рмин и Рмакс), м²	Рмин = 200 Рмакс = 5 000
7.	Кадастровый или иной государственный учетный номер (инвентарный) здания, сооружения, объекта незавершенного строительства, расположенного на земельном участке	68:30:0001083:43
8.	Вид (виды) разрешенного использования	—
8.1.	Дополнительные сведения об использовании земельного участка	—
9.	Сведения о земельных участках (землях общего пользования, территории общего пользования), посредством которых обеспечивается доступ	Земли общего пользования
10.	Иные сведения	На местности границы данного земельных участков существуют более 15 лет, его границы в ходе проведения ККР установлены по фактическому пользованию без захвата земель общего пользования, с учетом привязки к смежным земельным участкам, границы которых ранее были установлены в системе координат МСК-68

4. Пояснения к сведениям об уточняемом земельном участке с кадастровым номером 68:30:0001083:8 :

1.	—

1. Сведения о характерных точках границ уточняемого земельного участка с кадастровым номером 68:30:0001083:9 :

Система координат МСК-68, зона 1 Зона № 1

Обозначение характерных точек границ	Координаты, м				Метод определения координат	Формулы, примененные для расчета средней квадратической погрешности определения координат характерных точек границ (Mt), с подставленными в такие формулы значениями и итоговые (вычисленные) значения Mt, м	Описание закрепления точки
	содержатся в Едином государственном реестре недвижимости		определены в результате выполнения комплексных кадастровых работ				
	X	Y	X	Y			
1	2	3	4	5	6	7	8
26125	98,91	107,06	—	—	Метод спутниковых геодезических измерений (определений)	0,10	—
26126	100,07	105,83	—	—			
26127	103,53	102,56	—	—			
26128	101,56	100,55	—	—			
26129	112,06	90,25	—	—			
26130	113,25	91,46	—	—			
26131	147,33	45,41	—	—			
26132	175,17	7,79	—	—			
26133	184,82	14,93	—	—			
26134	124,86	94,82	—	—			
26135	118,37	102,20	—	—			

1	2	3	4	5	6	7	8
26136	110,25	112,13	—	—	Метод спутниковых геодезических измерений (определений)	0,10	—
26137	106,98	115,88	—	—			
26138	99,02	123,40	—	—			
26139	91,80	114,19	—	—			
26140	94,48	111,50	—	—			
н26141 У	—	—	350 561,72	1 303 894,93		√(0,08^2 + 0,06^2) = 0,10	
н26142 У	—	—	350 567,10	1 303 903,29			
н26143 У	—	—	350 539,72	1 303 922,62			
н26144 У	—	—	350 535,39	1 303 926,10			
н26145 У	—	—	350 516,31	1 303 941,64			
н26146 У	—	—	350 503,76	1 303 951,33			
н26147 У	—	—	350 502,11	1 303 952,46			
н26148 У	—	—	350 465,38	1 303 977,82			
н26149 У	—	—	350 456,44	1 303 962,23			
н26150 У	—	—	350 460,57	1 303 959,91			
н26151 У	—	—	350 462,34	1 303 963,14			
н26152 У	—	—	350 467,21	1 303 960,43			

1	2	3	4	5	6	7	8
н26153 У	—	—	350 468,85	1 303 959,64	Метод спутниковых геодезических измерений (определений)	√(0,08^2 + 0,06^2) = 0,10	—
н26154 У	—	—	350 473,45	1 303 956,94			
н26155 У	—	—	350 471,75	1 303 953,73			
н26156 У	—	—	350 484,86	1 303 947,11			
н26157 У	—	—	350 485,78	1 303 949,06			
н26158 У	—	—	350 491,32	1 303 945,19			
н26159 У	—	—	350 507,46	1 303 931,40			
н26160 У	—	—	350 530,95	1 303 913,60			
26125	98,91	107,06	—	—		0,10	

2. Сведения о частях границ уточняемого земельного участка с кадастровым номером 68:30:0001083:9 :

Обозначение части границ		Горизонтальное проложение (S), м	Описание прохождения части границ	Сведения о согласовании местоположения границ (согласовано/спорное)
от т.	до т.			
1	2	3	4	5
н26141У	н26142У	9,94	—	согласовано
н26142У	н26143У	33,52		
н26143У	н26144У	5,56		
н26144У	н26145У	24,61		
н26145У	н26146У	15,86		
н26146У	н26147У	2,00		
н26147У	н26148У	44,63		
н26148У	н26149У	17,97		
н26149У	н26150У	4,74		
н26150У	н26151У	3,68		
н26151У	н26152У	5,57		
н26152У	н26153У	1,82		

1	2	3	4	5
н26153У	н26154У	5,33	—	согласовано
н26154У	н26155У	3,63		
н26155У	н26156У	14,69		
н26156У	н26157У	2,16		
н26157У	н26158У	6,76		
н26158У	н26159У	21,23		
н26159У	н26160У	29,47		
н26160У	н26141У	35,99		

3. Сведения о характеристиках уточняемого земельного участка с кадастровым номером 68:30:0001083:9 :

№ п/п	Наименование характеристики	Значение характеристики
1	2	3
1.	Адрес земельного участка	—
1.1.	Сведения о местоположении земельного участка (при отсутствии адреса) в структурированном в соответствии с федеральной информационной адресной системой виде	—
1.2.	Дополнительные сведения о местоположении земельного участка	—
2.	Площадь земельного участка ± величина погрешности определения (вычисления) площади (Р ± ΔР), м²	1 620 ± 14,00
3.	Формула, примененная для вычисления предельной погрешности определения площади земельного участка, с подставленными значениями и итоговые (вычисленные) значения	3,5*0,10*√(1 620) = 14
4.	Площадь земельного участка согласно сведениям Единого государственного реестра недвижимости (Ркад), м²	1 620,00
5.	Оценка расхождения Р и Ркад (Р - Ркад), м²	0
6.	Предельный минимальный и максимальный размеры земельного участка (Рмин и Рмакс), м²	Рмин = 200 Рмакс = 5 000
7.	Кадастровый или иной государственный учетный номер (инвентарный) здания, сооружения, объекта незавершенного строительства, расположенного на земельном участке	68:30:0001081:73
8.	Вид (виды) разрешенного использования	—
8.1.	Дополнительные сведения об использовании земельного участка	—

1	2	3
9.	Сведения о земельных участках (землях общего пользования, территории общего пользования), посредством которых обеспечивается доступ	Земли общего пользования
10.	Иные сведения	На местности границы данного земельных участков существуют более 15 лет, его границы в ходе проведения ККР установлены по фактическому пользованию без захвата земель общего пользования, с учетом привязки к смежным земельным участкам, границы которых ранее были установлены в системе координат МСК-68

4. Пояснения к сведениям об уточняемом земельном участке с кадастровым номером 68:30:0001083:9 :

1.	—

1. Сведения о характерных точках границ уточняемого земельного участка с кадастровым номером 68:30:0001083:16 :

Система координат МСК-68, зона 1 Зона № 1

Обозначение характерных точек границ	Координаты, м				Метод определения координат	Формулы, примененные для расчета средней квадратической погрешности определения координат характерных точек границ (Mt), с подставленными в такие формулы значениями и итоговые (вычисленные) значения Mt, м	Описание закрепления точки
	содержатся в Едином государственном реестре недвижимости		определены в результате выполнения комплексных кадастровых работ				
	X	Y	X	Y			
1	2	3	4	5	6	7	8
47932	170,12	69,34	—	—	Метод спутниковых геодезических измерений (определений)	0,10	—
47933	171,45	68,34	—	—			
47934	182,07	83,29	—	—			
47935	161,09	100,56	—	—			
47936	159,38	98,47	—	—			
47937	156,44	100,87	—	—			
47938	152,52	96,07	—	—			

1	2	3	4	5	6	7	8
47939	131,28	112,27	—	—	Метод спутниковых геодезических измерений (определений)	0,10	—
47940	115,96	125,96	—	—			
47941	116,31	126,45	—	—			
47942	109,55	131,40	—	—			
47943	109,91	131,88	—	—			
47944	104,88	135,65	—	—			
47945	104,43	135,06	—	—			
47946	93,33	143,07	—	—			
47947	85,41	132,51	—	—			
47948	97,80	123,69	—	—			
н47949 У	—	—	350 535,17	1 303 822,68		√(0,08^2 + 0,06^2) = 0,10	
н47950 У	—	—	350 476,58	1 303 857,21			
н47951 У	—	—	350 469,30	1 303 860,53			
н47952 У	—	—	350 448,87	1 303 872,08			
н47953 У	—	—	350 445,56	1 303 873,69			
н47954 У	—	—	350 440,70	1 303 876,05			
н47955 У	—	—	350 438,30	1 303 877,44			

1	2	3	4	5	6	7	8
н47956 У	—	—	350 435,75	1 303 879,10	Метод спутниковых геодезических измерений (определений)	√(0,08^2 + 0,06^2) = 0,10	—
н47957 У	—	—	350 436,02	1 303 879,64			
н47958 У	—	—	350 428,58	1 303 883,50			
н47959 У	—	—	350 428,86	1 303 884,02			
н47960 У	—	—	350 423,31	1 303 886,98			
н47961 У	—	—	350 422,96	1 303 886,33			
н47962 У	—	—	350 411,42	1 303 893,11			
н17755 У	—	—	350 405,95	1 303 884,25			
н17768 У	—	—	350 423,78	1 303 873,96			
н17767 У	—	—	350 422,60	1 303 871,64			
н17766 У	—	—	350 428,86	1 303 868,91			
н17765 У	—	—	350 443,34	1 303 861,52			
н17764 У	—	—	350 490,92	1 303 837,54			
н47963 У	—	—	350 530,99	1 303 815,14			
47932	170,12	69,34	—	—		0,10	

2. Сведения о частях границ уточняемого земельного участка с кадастровым номером 68:30:0001083:16 :

Обозначение части границ		Горизонтальное проложение (S), м	Описание прохождения части границ	Сведения о согласовании местоположения границ (согласовано/спорное)
от т.	до т.			
1	2	3	4	5
н47949У	н47950У	68,01	—	согласовано

1	2	3	4	5
н47950У	н47951У	8,00	—	согласовано
н47951У	н47952У	23,47		
н47952У	н47953У	3,68		
н47953У	н47954У	5,40		
н47954У	н47955У	2,77		
н47955У	н47956У	3,04		
н47956У	н47957У	0,60		
н47957У	н47958У	8,38		
н47958У	н47959У	0,59		
н47959У	н47960У	6,29		
н47960У	н47961У	0,74		
н47961У	н47962У	13,38		
н47962У	н17755У	10,41		
н17755У	н17768У	20,59		
н17768У	н17767У	2,60		
н17767У	н17766У	6,83		
н17766У	н17765У	16,26		
н17765У	н17764У	53,28		
н17764У	н47963У	45,91		
н47963У	н47949У	8,62		

3. Сведения о характеристиках уточняемого земельного участка с кадастровым номером 68:30:0001083:16 :

№ п/п	Наименование характеристики	Значение характеристики
1	2	3
1.	Адрес земельного участка	—
1.1.	Сведения о местоположении земельного участка (при отсутствии адреса) в структурированном в соответствии с федеральной информационной адресной системой виде	—
1.2.	Дополнительные сведения о местоположении земельного участка	—
2.	Площадь земельного участка ± величина погрешности определения (вычисления) площади (Р ± ΔР), м²	1 500 ± 14,00

1	2	3
3.	Формула, примененная для вычисления предельной погрешности определения площади земельного участка, с подставленными значениями и итоговые (вычисленные) значения	3,5*0,10*√(1 500) = 14
4.	Площадь земельного участка согласно сведениям Единого государственного реестра недвижимости (Ркад), м²	1 500,00
5.	Оценка расхождения Р и Ркад (Р - Ркад), м²	0
6.	Предельный минимальный и максимальный размеры земельного участка (Рмин и Рмакс), м²	Рмин = 200 Рмакс = 5 000
7.	Кадастровый или иной государственный учетный номер (инвентарный) здания, сооружения, объекта незавершенного строительства, расположенного на земельном участке	68:30:0001083:37
8.	Вид (виды) разрешенного использования	—
8.1.	Дополнительные сведения об использовании земельного участка	—
9.	Сведения о земельных участках (землях общего пользования, территории общего пользования), посредством которых обеспечивается доступ	Земли общего пользования
10.	Иные сведения	На местности границы данного земельных участков существуют более 15 лет, его границы в ходе проведения ККР установлены по фактическому пользованию без захвата земель общего пользования, с учетом привязки к смежным земельным участкам, границы которых ранее были установлены в системе координат МСК-68

4. Пояснения к сведениям об уточняемом земельном участке с кадастровым номером 68:30:0001083:16 :

1.	—

1. Сведения о характерных точках границ уточняемого земельного участка с кадастровым номером 68:30:0001083:17 :

Система координат МСК-68, зона 1 Зона № 1

Обозначение характерных точек границ	Координаты, м				Метод определения координат	Формулы, примененные для расчета средней квадратической погрешности определения координат характерных точек границ (Mt), с подставленными в такие формулы значениями и итоговые (вычисленные) значения Mt, м	Описание закрепления точки
	содержатся в Едином государственном реестре недвижимости		определены в результате выполнения комплексных кадастровых работ				
	X	Y	X	Y			
1	2	3	4	5	6	7	8

1	2	3	4	5	6	7	8
17746	98,53	106,28	—	—	Метод спутниковых геодезических измерений (определений)	0,10	—
17747	151,98	66,47	—	—			
17748	162,36	58,74	—	—			
17749	170,12	69,34	—	—			
17750	97,80	123,69	—	—			
17751	85,41	132,51	—	—			
17752	80,24	125,10	—	—			
17753	78,13	121,84	—	—			
17754	81,78	119,04	—	—			
н17755 У	—	—	350 405,95	1 303 884,25		√(0,08^2 + 0,06^2) = 0,10	
н17756 У	—	—	350 399,42	1 303 873,24			
н17757 У	—	—	350 402,31	1 303 871,40			
н17758 У	—	—	350 400,63	1 303 868,83			
н17759 У	—	—	350 411,87	1 303 862,22			
н17760 У	—	—	350 432,60	1 303 851,67			
н17761 У	—	—	350 448,21	1 303 843,30			
н17762 У	—	—	350 476,14	1 303 828,85			

1	2	3	4	5	6	7	8
н17763 У	—	—	350 485,03	1 303 824,74	Метод спутниковых геодезических измерений (определений)	√(0,08^2 + 0,06^2) = 0,10	—
н17764 У	—	—	350 490,92	1 303 837,54			
н17765 У	—	—	350 443,34	1 303 861,52			
н17766 У	—	—	350 428,86	1 303 868,91			
н17767 У	—	—	350 422,60	1 303 871,64			
н17768 У	—	—	350 423,78	1 303 873,96			
17746	98,53	106,28	—	—		0,10	

2. Сведения о частях границ уточняемого земельного участка с кадастровым номером 68:30:0001083:17 :

Обозначение части границ		Горизонтальное проложение (S), м	Описание прохождения части границ	Сведения о согласовании местоположения границ (согласовано/спорное)
от т.	до т.			
1	2	3	4	5
н17755У	н17756У	12,80	—	согласовано
н17756У	н17757У	3,43		
н17757У	н17758У	3,07		
н17758У	н17759У	13,04		
н17759У	н17760У	23,26		
н17760У	н17761У	17,71		
н17761У	н17762У	31,45		
н17762У	н17763У	9,79		
н17763У	н17764У	14,09		
н17764У	н17765У	53,28		
н17765У	н17766У	16,26		
н17766У	н17767У	6,83		
н17767У	н17768У	2,60		
н17768У	н17755У	20,59		

3. Сведения о характеристиках уточняемого земельного участка с кадастровым номером 68:30:0001083:17 :

№ п/п	Наименование характеристики	Значение характеристики

1	2	3
1.	Адрес земельного участка	—
1.1.	Сведения о местоположении земельного участка (при отсутствии адреса) в структурированном в соответствии с федеральной информационной адресной системой виде	—
1.2.	Дополнительные сведения о местоположении земельного участка	—
2.	Площадь земельного участка ± величина погрешности определения (вычисления) площади (Р ± ΔР), м²	1 401 ± 13,00
3.	Формула, примененная для вычисления предельной погрешности определения площади земельного участка, с подставленными значениями и итоговые (вычисленные) значения	3,5*0,10*√(1 401) = 13
4.	Площадь земельного участка согласно сведениям Единого государственного реестра недвижимости (Ркад), м²	1 403,00
5.	Оценка расхождения Р и Ркад (Р - Ркад), м²	2
6.	Предельный минимальный и максимальный размеры земельного участка (Рмин и Рмакс), м²	Рмин = 200 Рмакс = 5 000
7.	Кадастровый или иной государственный учетный номер (инвентарный) здания, сооружения, объекта незавершенного строительства, расположенного на земельном участке	68:30:0001083:31
8.	Вид (виды) разрешенного использования	—
8.1.	Дополнительные сведения об использовании земельного участка	—
9.	Сведения о земельных участках (землях общего пользования, территории общего пользования), посредством которых обеспечивается доступ	Земли общего пользования
10.	Иные сведения	На местности границы данного земельных участков существуют более 15 лет, его границы в ходе проведения ККР установлены по фактическому пользованию без захвата земель общего пользования, с учетом привязки к смежным земельным участкам, границы которых ранее были установлены в системе координат МСК-68
4. Пояснения к сведениям об уточняемом земельном участке с кадастровым номером		68:30:0001083:17 :
1.	—	

1. Сведения о характерных точках границ уточняемого земельного участка с кадастровым номером 68:30:0001083:18 :

Система координат МСК-68, зона 1 Зона № 1

Обозначение характерных точек границ	Координаты, м				Метод определения координат	Формулы, примененные для расчета средней квадратической погрешности определения координат характерных точек границ (Mt), с подставленными в такие формулы значениями и итоговые (вычисленные) значения Mt, м	Описание закрепления точки
	содержатся в Едином государственном реестре недвижимости		определены в результате выполнения комплексных кадастровых работ				
	X	Y	X	Y			
1	2	3	4	5	6	7	8
26181	137,18	111,58	—	—	Метод спутниковых геодезических измерений (определений)	0,10	—
26180	142,09	109,05	—	—			
40371	169,24	94,65	—	—			
40372	176,36	101,62	—	—			
40373	130,96	125,89	—	—			
40374	116,15	134,08	—	—			
40375	111,21	125,59	—	—			
26189	109,21	122,15	—	—			
26188	113,89	119,18	—	—			
26187	115,46	115,22	—	—			
26186	121,22	110,14	—	—			
26185	128,52	106,36	—	—			

1	2	3	4	5	6	7	8
26184	130,71	110,78	—	—	Метод спутниковых геодезических измерений (определений)	0,10	—
26183	132,51	109,89	—	—			
26182	135,53	108,16	—	—			
н26190 У	—	—	350 414,04	1 303 835,94		√(0,08^2 + 0,06^2) = 0,10	
н26170 У	—	—	350 448,53	1 303 823,38			
н26169 У	—	—	350 452,48	1 303 831,21			
н26177 У	—	—	350 406,18	1 303 849,54			
н26176 У	—	—	350 401,67	1 303 852,50			
н26175 У	—	—	350 400,30	1 303 851,69			
н26174 У	—	—	350 390,18	1 303 855,92			
н40376 У	—	—	350 386,13	1 303 846,95			
н26198 У	—	—	350 384,37	1 303 842,28			
н26197 У	—	—	350 389,40	1 303 841,01			
н26196 У	—	—	350 390,32	1 303 836,09			
н26195 У	—	—	350 399,64	1 303 832,50			
н26194 У	—	—	350 406,32	1 303 830,21			
н26193 У	—	—	350 407,87	1 303 834,89			

1	2	3	4	5	6	7	8
н26192 У	—	—	350 409,62	1 303 833,92	Метод спутниковых геодезических измерений (определений)	√(0,08^2 + 0,06^2) = 0,10	—
н26191 У	—	—	350 412,88	1 303 832,69			
26181	137,18	111,58	—	—		0,10	

2. Сведения о частях границ уточняемого земельного участка с кадастровым номером 68:30:0001083:18 :

Обозначение части границ		Горизонтальное проложение (S), м	Описание прохождения части границ	Сведения о согласовании местоположения границ (согласовано/спорное)
от т.	до т.			
1	2	3	4	5
н26190У	н26170У	36,71	—	согласовано
н26170У	н26169У	8,77		
н26169У	н26177У	49,80		
н26177У	н26176У	5,39		
н26176У	н26175У	1,59		
н26175У	н26174У	10,97		
н26174У	н40376У	9,84		
н40376У	н26198У	4,99		
н26198У	н26197У	5,19		
н26197У	н26196У	5,01		
н26196У	н26195У	9,99		
н26195У	н26194У	7,06		
н26194У	н26193У	4,93		
н26193У	н26192У	2,00		
н26192У	н26191У	3,48		
н26191У	н26190У	3,45		

3. Сведения о характеристиках уточняемого земельного участка с кадастровым номером 68:30:0001083:18 :

№ п/п	Наименование характеристики	Значение характеристики
1	2	3

1	2	3
1.	Адрес земельного участка	—
1.1.	Сведения о местоположении земельного участка (при отсутствии адреса) в структурированном в соответствии с федеральной информационной адресной системой виде	—
1.2.	Дополнительные сведения о местоположении земельного участка	—
2.	Площадь земельного участка ± величина погрешности определения (вычисления) площади (Р ± ΔР), м²	838 ± 10,00
3.	Формула, примененная для вычисления предельной погрешности определения площади земельного участка, с подставленными значениями и итоговые (вычисленные) значения	3,5*0,10*√(838) = 10
4.	Площадь земельного участка согласно сведениям Единого государственного реестра недвижимости (Ркад), м²	838,00
5.	Оценка расхождения Р и Ркад (Р - Ркад), м²	0
6.	Предельный минимальный и максимальный размеры земельного участка (Рмин и Рмакс), м²	Рмин = 200 Рмакс = 5 000
7.	Кадастровый или иной государственный учетный номер (инвентарный) здания, сооружения, объекта незавершенного строительства, расположенного на земельном участке	68:30:0001083:41
8.	Вид (виды) разрешенного использования	—
8.1.	Дополнительные сведения об использовании земельного участка	—
9.	Сведения о земельных участках (землях общего пользования, территории общего пользования), посредством которых обеспечивается доступ	Земли общего пользования
10.	Иные сведения	На местности границы данного земельных участков существуют более 15 лет, его границы в ходе проведения ККР установлены по фактическому пользованию без захвата земель общего пользования, с учетом привязки к смежным земельным участкам, границы которых ранее были установлены в системе координат МСК-68
4. Пояснения к сведениям об уточняемом земельном участке с кадастровым номером		68:30:0001083:18 :
1.	—	

1. Сведения о характерных точках границ уточняемого земельного участка с кадастровым номером 68:30:0001083:21 :

Система координат МСК-68, зона 1 Зона № 1

Обозначение характерных точек границ	Координаты, м				Метод определения координат	Формулы, примененные для расчета средней квадратической погрешности определения координат характерных точек границ (Mt), с подставленными в такие формулы значениями и итоговые (вычисленные) значения Mt, м	Описание закрепления точки
	содержатся в Едином государственном реестре недвижимости		определены в результате выполнения комплексных кадастровых работ				
	X	Y	X	Y			
1	2	3	4	5	6	7	8
40268	64,32	84,97	—	—	Метод спутниковых геодезических измерений (определений)	0,10	—
40362	57,88	69,82	—	—			
40363	75,19	63,85	—	—			
40364	85,54	59,45	—	—			
40365	127,29	41,66	—	—			
40273	135,52	61,27	—	—			
40272	93,87	73,88	—	—			
40271	76,71	80,88	—	—			
40270	76,37	80,19	—	—			
40269	68,87	82,64	—	—			
н40294 У	—	—	350 348,28	1 303 740,08		√(0,08^2 + 0,06^2) = 0,10	
н40361 У	—	—	350 342,95	1 303 724,51			

1	2	3	4	5	6	7	8
н40360 У	—	—	350 351,49	1 303 721,93	Метод спутниковых геодезических измерений (определений)	√(0,08^2 + 0,06^2) = 0,10	—
н40359 У	—	—	350 368,49	1 303 717,00			
н40358 У	—	—	350 402,25	1 303 710,28			
н40366 У	—	—	350 412,30	1 303 708,28			
н40300 У	—	—	350 416,67	1 303 728,11			
н40299 У	—	—	350 378,94	1 303 734,02			
н40298 У	—	—	350 368,71	1 303 736,38			
н40297 У	—	—	350 361,53	1 303 738,15			
н40296 У	—	—	350 354,22	1 303 740,23			
н40295 У	—	—	350 350,78	1 303 739,09			
40268	64,32	84,97	—	—		0,10	

2. Сведения о частях границ уточняемого земельного участка с кадастровым номером 68:30:0001083:21 :

Обозначение части границ		Горизонтальное проложение (S), м	Описание прохождения части границ	Сведения о согласовании местоположения границ (согласовано/спорное)
от т.	до т.			
1	2	3	4	5
н40294У	н40361У	16,46	—	согласовано
н40361У	н40360У	8,92		
н40360У	н40359У	17,70		
н40359У	н40358У	34,42		
н40358У	н40366У	10,25		
н40366У	н40300У	20,31		
н40300У	н40299У	38,19		
н40299У	н40298У	10,50		
н40298У	н40297У	7,39		

1	2	3	4	5
н40297У	н40296У	7,60	—	согласовано
н40296У	н40295У	3,62		
н40295У	н40294У	2,69		

3. Сведения о характеристиках уточняемого земельного участка с кадастровым номером 68:30:0001083:21 :

№ п/п	Наименование характеристики	Значение характеристики
1	2	3
1.	Адрес земельного участка	—
1.1.	Сведения о местоположении земельного участка (при отсутствии адреса) в структурированном в соответствии с федеральной информационной адресной системой виде	—
1.2.	Дополнительные сведения о местоположении земельного участка	—
2.	Площадь земельного участка ± величина погрешности определения (вычисления) площади (Р ± ΔР), м²	1 331 ± 13,00
3.	Формула, примененная для вычисления предельной погрешности определения площади земельного участка, с подставленными значениями и итоговые (вычисленные) значения	3,5*0,10*√(1 331) = 13
4.	Площадь земельного участка согласно сведениям Единого государственного реестра недвижимости (Ркад), м²	1 331,00
5.	Оценка расхождения Р и Ркад (Р - Ркад), м²	0
6.	Предельный минимальный и максимальный размеры земельного участка (Рмин и Рмакс), м²	Рмин = 200 Рмакс = 5 000
7.	Кадастровый или иной государственный учетный номер (инвентарный) здания, сооружения, объекта незавершенного строительства, расположенного на земельном участке	68:30:0001083:39
8.	Вид (виды) разрешенного использования	—
8.1.	Дополнительные сведения об использовании земельного участка	—
9.	Сведения о земельных участках (землях общего пользования, территории общего пользования), посредством которых обеспечивается доступ	Земли общего пользования
10.	Иные сведения	На местности границы данного земельных участков существуют более 15 лет, его границы в ходе проведения ККР установлены по фактическому пользованию без захвата земель общего пользования, с учетом привязки к смежным земельным участкам, границы которых ранее были установлены в системе координат МСК-68

4. Пояснения к сведениям об уточняемом земельном участке с кадастровым номером 68:30:0001083:21 :

1.	—

1. Сведения о характерных точках границ уточняемого земельного участка с кадастровым номером 68:30:0001083:22 :

Система координат МСК-68, зона 1 Зона № 1

Обозначение характерных точек границ	Координаты, м				Метод определения координат	Формулы, примененные для расчета средней квадратической погрешности определения координат характерных точек границ (Mt), с подставленными в такие формулы значениями и итоговые (вычисленные) значения Mt, м	Описание закрепления точки
	содержатся в Едином государственном реестре недвижимости		определены в результате выполнения комплексных кадастровых работ				
	X	Y	X	Y			
1	2	3	4	5	6	7	8
40323	154,46	95,53	—	—	Метод спутниковых геодезических измерений (определений)	0,10	—
40353	154,82	95,44	—	—			
40354	160,87	114,35	—	—			
40355	131,39	127,12	—	—			
40356	121,05	131,55	—	—			
40357	103,75	137,56	—	—			
40328	97,45	119,21	—	—			
40327	100,45	118,09	—	—			
40326	108,22	115,29	—	—			
40325	112,77	112,56	—	—			
40324	121,69	109,04	—	—			

1	2	3	4	5	6	7	8
н40336 У	—	—	350 396,06	1 303 689,03	Метод спутниковых геодезических измерений (определений)	√(0,08^2 + 0,06^2) = 0,10	—
н40358 У	—	—	350 402,25	1 303 710,28			
н40359 У	—	—	350 368,49	1 303 717,00			
н40360 У	—	—	350 351,49	1 303 721,93			
н40361 У	—	—	350 342,95	1 303 724,51			
н40341 У	—	—	350 336,60	1 303 705,56			
н40340 У	—	—	350 342,16	1 303 704,21			
н40339 У	—	—	350 350,74	1 303 702,23			
н40338 У	—	—	350 355,90	1 303 699,90			
н40337 У	—	—	350 367,75	1 303 697,00			
40323	154,46	95,53	—	—		0,10	

2. Сведения о частях границ уточняемого земельного участка с кадастровым номером 68:30:0001083:22 :

Обозначение части границ		Горизонтальное проложение (S), м	Описание прохождения части границ	Сведения о согласовании местоположения границ (согласовано/спорное)
от т.	до т.			
1	2	3	4	5
н40336У	н40358У	22,13	—	согласовано
н40358У	н40359У	34,42		
н40359У	н40360У	17,70		
н40360У	н40361У	8,92		
н40361У	н40341У	19,99		
н40341У	н40340У	5,72		
н40340У	н40339У	8,81		
н40339У	н40338У	5,66		
н40338У	н40337У	12,20		

1	2	3	4	5
н40337У	н40336У	29,41	—	согласовано

3. Сведения о характеристиках уточняемого земельного участка с кадастровым номером 68:30:0001083:22 :

№ п/п	Наименование характеристики	Значение характеристики
1	2	3
1.	Адрес земельного участка	—
1.1.	Сведения о местоположении земельного участка (при отсутствии адреса) в структурированном в соответствии с федеральной информационной адресной системой виде	—
1.2.	Дополнительные сведения о местоположении земельного участка	—
2.	Площадь земельного участка ± величина погрешности определения (вычисления) площади (Р ± ΔР), м²	1 243 ± 12,00
3.	Формула, примененная для вычисления предельной погрешности определения площади земельного участка, с подставленными значениями и итоговые (вычисленные) значения	3,5*0,10*√(1 243) = 12
4.	Площадь земельного участка согласно сведениям Единого государственного реестра недвижимости (Ркад), м²	1 243,00
5.	Оценка расхождения Р и Ркад (Р - Ркад), м²	0
6.	Предельный минимальный и максимальный размеры земельного участка (Рмин и Рмакс), м²	Рмин = 200 Рмакс = 5 000
7.	Кадастровый или иной государственный учетный номер (инвентарный) здания, сооружения, объекта незавершенного строительства, расположенного на земельном участке	68:30:0001083:40
8.	Вид (виды) разрешенного использования	—
8.1.	Дополнительные сведения об использовании земельного участка	—
9.	Сведения о земельных участках (землях общего пользования, территории общего пользования), посредством которых обеспечивается доступ	Земли общего пользования
10.	Иные сведения	На местности границы данного земельных участков существуют более 15 лет, его границы в ходе проведения ККР установлены по фактическому пользованию без захвата земель общего пользования, с учетом привязки к смежным земельным участкам, границы которых ранее были установлены в системе координат МСК-68

4. Пояснения к сведениям об уточняемом земельном участке с кадастровым номером 68:30:0001083:22 :

1.	—

1. Сведения о характерных точках границ уточняемого земельного участка с кадастровым номером 68:30:0001083:23 :

Система координат МСК-68, зона 1 Зона № 1

Обозначение характерных точек границ	Координаты, м				Метод определения координат	Формулы, примененные для расчета средней квадратической погрешности определения координат характерных точек границ (Mt), с подставленными в такие формулы значениями и итоговые (вычисленные) значения Mt, м	Описание закрепления точки
	содержатся в Едином государственном реестре недвижимости		определены в результате выполнения комплексных кадастровых работ				
	X	Y	X	Y			
1	2	3	4	5	6	7	8
40330	99,59	105,96	—	—	Метод спутниковых геодезических измерений (определений)	0,10	—
40346	91,65	86,52	—	—			
40347	95,73	81,56	—	—			
40348	102,22	75,28	—	—			
40349	136,61	57,76	—	—			
40322	149,39	86,90	—	—			
40332	124,47	96,23	—	—			
40331	110,75	101,81	—	—			
н40343 У	—	—	350 340,28	1 303 692,47		√(0,08^2 + 0,06^2) = 0,10	
н40342 У	—	—	350 334,00	1 303 693,70			
н40350 У	—	—	350 329,59	1 303 672,19			
н40351 У	—	—	350 341,89	1 303 663,91			

1	2	3	4	5	6	7	8
н40352 У	—	—	350 377,20	1 303 650,97	Метод спутниковых геодезических измерений (определений)	√(0,08^2 + 0,06^2) = 0,10	—
н40334 У	—	—	350 386,08	1 303 681,00			
н40333 У	—	—	350 370,35	1 303 686,06			
н40345 У	—	—	350 363,92	1 303 687,59			
н40344 У	—	—	350 353,06	1 303 689,92			
40330	99,59	105,96	—	—		0,10	

2. Сведения о частях границ уточняемого земельного участка с кадастровым номером 68:30:0001083:23 :

Обозначение части границ		Горизонтальное проложение (S), м	Описание прохождения части границ	Сведения о согласовании местоположения границ (согласовано/спорное)
от т.	до т.			
1	2	3	4	5
н40343У	н40342У	6,40	—	согласовано
н40342У	н40350У	21,96		
н40350У	н40351У	14,83		
н40351У	н40352У	37,61		
н40352У	н40334У	31,32		
н40334У	н40333У	16,52		
н40333У	н40345У	6,61		
н40345У	н40344У	11,11		
н40344У	н40343У	13,03		

3. Сведения о характеристиках уточняемого земельного участка с кадастровым номером 68:30:0001083:23 :

№ п/п	Наименование характеристики	Значение характеристики
1	2	3
1.	Адрес земельного участка	—
1.1.	Сведения о местоположении земельного участка (при отсутствии адреса) в структурированном в соответствии с федеральной информационной адресной системой виде	—
1.2.	Дополнительные сведения о местоположении земельного участка	—

1	2	3
2.	Площадь земельного участка ± величина погрешности определения (вычисления) площади (Р ± ΔР), м²	1 501 ± 14,00
3.	Формула, примененная для вычисления предельной погрешности определения площади земельного участка, с подставленными значениями и итоговые (вычисленные) значения	3,5*0,10*√(1 501) = 14
4.	Площадь земельного участка согласно сведениям Единого государственного реестра недвижимости (Ркад), м²	1 500,00
5.	Оценка расхождения Р и Ркад (Р - Ркад), м²	1
6.	Предельный минимальный и максимальный размеры земельного участка (Рмин и Рмакс), м²	Рмин = 200 Рмакс = 5 000
7.	Кадастровый или иной государственный учетный номер (инвентарный) здания, сооружения, объекта незавершенного строительства, расположенного на земельном участке	68:30:0001083:36; 68:30:0000000:241
8.	Вид (виды) разрешенного использования	—
8.1.	Дополнительные сведения об использовании земельного участка	—
9.	Сведения о земельных участках (землях общего пользования, территории общего пользования), посредством которых обеспечивается доступ	Земли общего пользования
10.	Иные сведения	На местности границы данного земельных участков существуют более 15 лет, его границы в ходе проведения ККР установлены по фактическому пользованию без захвата земель общего пользования, с учетом привязки к смежным земельным участкам, границы которых ранее были установлены в системе координат МСК-68
4. Пояснения к сведениям об уточняемом земельном участке с кадастровым номером		68:30:0001083:23 :
1.	—	

1. Сведения о характерных точках границ уточняемого земельного участка с кадастровым номером 68:30:0001083:25 :

Система координат МСК-68, зона 1 Зона № 1

Обозначение характерных точек границ	Координаты, м				Метод определения координат	Формулы, примененные для расчета средней квадратической погрешности определения координат характерных точек границ (Mt), с подставленными в такие формулы значениями и итоговые (вычисленные) значения Mt, м	Описание закрепления точки
	содержатся в Едином государственном реестре недвижимости		определены в результате выполнения комплексных кадастровых работ				
	X	Y	X	Y			
1	2	3	4	5	6	7	8
40322	149,39	86,90	—	—	Метод спутниковых геодезических измерений (определений)	0,10	—
40323	154,46	95,53	—	—			
40324	121,69	109,04	—	—			
40325	112,77	112,56	—	—			
40326	108,22	115,29	—	—			
40327	100,45	118,09	—	—			
40328	97,45	119,21	—	—			
40329	93,43	107,70	—	—			
40330	99,59	105,96	—	—			
40331	110,75	101,81	—	—			
40332	124,47	96,23	—	—			
н40333 У	—	—	350 370,35	1 303 686,06		√(0,08^2 + 0,06^2) = 0,10	

1	2	3	4	5	6	7	8
н40334 У	—	—	350 386,08	1 303 681,00	Метод спутниковых геодезических измерений (определений)	√(0,08^2 + 0,06^2) = 0,10	—
н40335 У	—	—	350 393,47	1 303 678,56			
н40336 У	—	—	350 396,06	1 303 689,03			
н40337 У	—	—	350 367,75	1 303 697,00			
н40338 У	—	—	350 355,90	1 303 699,90			
н40339 У	—	—	350 350,74	1 303 702,23			
н40340 У	—	—	350 342,16	1 303 704,21			
н40341 У	—	—	350 336,60	1 303 705,56			
н40342 У	—	—	350 334,00	1 303 693,70			
н40343 У	—	—	350 340,28	1 303 692,47			
н40344 У	—	—	350 353,06	1 303 689,92			
н40345 У	—	—	350 363,92	1 303 687,59			
40322	149,39	86,90	—	—		0,10	

2. Сведения о частях границ уточняемого земельного участка с кадастровым номером 68:30:0001083:25 :

Обозначение части границ		Горизонтальное проложение (S), м	Описание прохождения части границ	Сведения о согласовании местоположения границ (согласовано/спорное)
от т.	до т.			
1	2	3	4	5
н40333У	н40334У	16,52	—	согласовано
н40334У	н40335У	7,78		
н40335У	н40336У	10,79		
н40336У	н40337У	29,41		
н40337У	н40338У	12,20		

1	2	3	4	5
н40338У	н40339У	5,66	—	согласовано
н40339У	н40340У	8,81		
н40340У	н40341У	5,72		
н40341У	н40342У	12,14		
н40342У	н40343У	6,40		
н40343У	н40344У	13,03		
н40344У	н40345У	11,11		
н40345У	н40333У	6,61		

3. Сведения о характеристиках уточняемого земельного участка с кадастровым номером 68:30:0001083:25 :

№ п/п	Наименование характеристики	Значение характеристики
1	2	3
1.	Адрес земельного участка	—
1.1.	Сведения о местоположении земельного участка (при отсутствии адреса) в структурированном в соответствии с федеральной информационной адресной системой виде	—
1.2.	Дополнительные сведения о местоположении земельного участка	—
2.	Площадь земельного участка ± величина погрешности определения (вычисления) площади (Р ± ΔР), м²	656 ± 9,00
3.	Формула, примененная для вычисления предельной погрешности определения площади земельного участка, с подставленными значениями и итоговые (вычисленные) значения	3,5*0,10*√(656) = 9
4.	Площадь земельного участка согласно сведениям Единого государственного реестра недвижимости (Ркад), м²	657,00
5.	Оценка расхождения Р и Ркад (Р - Ркад), м²	1
6.	Предельный минимальный и максимальный размеры земельного участка (Рмин и Рмакс), м²	Рмин = 200 Рмакс = 5 000
7.	Кадастровый или иной государственный учетный номер (инвентарный) здания, сооружения, объекта незавершенного строительства, расположенного на земельном участке	68:30:0001083:33
8.	Вид (виды) разрешенного использования	—
8.1.	Дополнительные сведения об использовании земельного участка	—

1	2	3
9.	Сведения о земельных участках (землях общего пользования, территории общего пользования), посредством которых обеспечивается доступ	Земли общего пользования
10.	Иные сведения	На местности границы данного земельных участков существуют более 15 лет, его границы в ходе проведения ККР установлены по фактическому пользованию без захвата земель общего пользования, с учетом привязки к смежным земельным участкам, границы которых ранее были установлены в системе координат МСК-68

4. Пояснения к сведениям об уточняемом земельном участке с кадастровым номером 68:30:0001083:25 :

1.	—

1. Сведения о характерных точках границ уточняемого земельного участка с кадастровым номером 68:30:0001083:26 :

Система координат МСК-68, зона 1 Зона № 1

Обозначение характерных точек границ	Координаты, м				Метод определения координат	Формулы, примененные для расчета средней квадратической погрешности определения координат характерных точек границ (Mt), с подставленными в такие формулы значениями и итоговые (вычисленные) значения Mt, м	Описание закрепления точки
	содержатся в Едином государственном реестре недвижимости		определены в результате выполнения комплексных кадастровых работ				
	X	Y	X	Y			
1	2	3	4	5	6	7	8
40302	161,49	75,46	—	—	Метод спутниковых геодезических измерений (определений)	0,10	—
40303	165,68	90,26	—	—			
40304	142,53	97,88	—	—			
40305	134,15	100,64	—	—			
40306	127,35	102,88	—	—			
40307	110,47	107,85	—	—			
40308	105,02	109,28	—	—			

1	2	3	4	5	6	7	8
40309	104,64	109,09	—	—	Метод спутниковых геодезических измерений (определений)	0,10	—
40310	97,30	111,92	—	—			
40311	89,23	115,89	—	—			
40312	82,57	119,79	—	—			
40313	72,87	103,22	—	—			
40265	74,59	102,37	—	—			
40264	80,05	99,70	—	—			
40282	79,37	98,26	—	—			
40281	83,03	96,64	—	—			
40280	90,67	93,61	—	—			
40279	94,58	92,21	—	—			
40278	97,02	91,46	—	—			
40277	104,37	91,61	—	—			
40276	138,08	82,08	—	—			
40275	156,22	76,95	—	—			
н40283 У	—	—	350 439,13	1 303 747,30		√(0,08^2 + 0,06^2) = 0,10	
н40314 У	—	—	350 449,05	1 303 746,52			

1	2	3	4	5	6	7	8
н40315 У	—	—	350 450,04	1 303 761,94	Метод спутниковых геодезических измерений (определений)	√(0,08^2 + 0,06^2) = 0,10	—
н40316 У	—	—	350 407,38	1 303 768,04			
н40317 У	—	—	350 392,63	1 303 769,82			
н40318 У	—	—	350 384,32	1 303 770,43			
н40319 У	—	—	350 380,14	1 303 771,47			
н40320 У	—	—	350 366,99	1 303 774,62			
н40321 У	—	—	350 362,91	1 303 776,24			
н40292 У	—	—	350 356,83	1 303 758,75			
н40291 У	—	—	350 359,24	1 303 758,05			
н40290 У	—	—	350 363,56	1 303 756,80			
н40289 У	—	—	350 363,98	1 303 754,98			
н40288 У	—	—	350 373,51	1 303 752,82			
н40287 У	—	—	350 382,93	1 303 752,33			
н40286 У	—	—	350 385,55	1 303 753,21			
н40285 У	—	—	350 387,78	1 303 753,02			
н40284 У	—	—	350 425,76	1 303 748,34			
40302	161,49	75,46	—	—		0,10	

2. Сведения о частях границ уточняемого земельного участка с кадастровым номером 68:30:0001083:26 :

Обозначение части границ		Горизонтальное проложение (S), м	Описание прохождения части границ	Сведения о согласовании местоположения границ (согласовано/спорное)
от т.	до т.			
1	2	3	4	5
н40283У	н40314У	9,95	—	согласовано
н40314У	н40315У	15,45		
н40315У	н40316У	43,09		
н40316У	н40317У	14,86		
н40317У	н40318У	8,33		
н40318У	н40319У	4,31		
н40319У	н40320У	13,52		
н40320У	н40321У	4,39		
н40321У	н40292У	18,52		
н40292У	н40291У	2,51		
н40291У	н40290У	4,50		
н40290У	н40289У	1,87		
н40289У	н40288У	9,77		
н40288У	н40287У	9,43		
н40287У	н40286У	2,76		
н40286У	н40285У	2,24		
н40285У	н40284У	38,27		
н40284У	н40283У	13,41		

3. Сведения о характеристиках уточняемого земельного участка с кадастровым номером 68:30:0001083:26 :

№ п/п	Наименование характеристики	Значение характеристики
1	2	3
1.	Адрес земельного участка	—
1.1.	Сведения о местоположении земельного участка (при отсутствии адреса) в структурированном в соответствии с федеральной информационной адресной системой виде	—
1.2.	Дополнительные сведения о местоположении земельного участка	—
2.	Площадь земельного участка ± величина погрешности определения (вычисления) площади (P ± ΔP), м²	1 586 ± 14,00

1	2	3
3.	Формула, примененная для вычисления предельной погрешности определения площади земельного участка, с подставленными значениями и итоговые (вычисленные) значения	3,5*0,10*√(1 586) = 14
4.	Площадь земельного участка согласно сведениям Единого государственного реестра недвижимости (Ркад), м²	1 586,00
5.	Оценка расхождения Р и Ркад (Р - Ркад), м²	0
6.	Предельный минимальный и максимальный размеры земельного участка (Рмин и Рмакс), м²	Рмин = 200 Рмакс = 5 000
7.	Кадастровый или иной государственный учетный номер (инвентарный) здания, сооружения, объекта незавершенного строительства, расположенного на земельном участке	68:30:0001083:38
8.	Вид (виды) разрешенного использования	—
8.1.	Дополнительные сведения об использовании земельного участка	—
9.	Сведения о земельных участках (землях общего пользования, территории общего пользования), посредством которых обеспечивается доступ	Земли общего пользования
10.	Иные сведения	На местности границы данного земельных участков существуют более 15 лет, его границы в ходе проведения ККР установлены по фактическому пользованию без захвата земель общего пользования, с учетом привязки к смежным земельным участкам, границы которых ранее были установлены в системе координат МСК-68

4. Пояснения к сведениям об уточняемом земельном участке с кадастровым номером 68:30:0001083:26 :

1.	—

1. Сведения о характерных точках границ уточняемого земельного участка с кадастровым номером 68:30:0001083:27 :

Система координат МСК-68, зона 1 Зона № 1

Обозначение характерных точек границ	Координаты, м				Метод определения координат	Формулы, примененные для расчета средней квадратической погрешности определения координат характерных точек границ (Mt), с подставленными в такие формулы значениями и итоговые (вычисленные) значения Mt, м	Описание закрепления точки
	содержатся в Едином государственном реестре недвижимости		определены в результате выполнения комплексных кадастровых работ				
	X	Y	X	Y			
1	2	3	4	5	6	7	8

1	2	3	4	5	6	7	8
40264	80,05	99,70	—	—	Метод спутниковых геодезических измерений (определений)	0,10	—
40265	74,59	102,37	—	—			
40266	72,57	98,35	—	—			
40267	71,84	98,75	—	—			
40268	64,32	84,97	—	—			
40269	68,87	82,64	—	—			
40270	76,37	80,19	—	—			
40271	76,71	80,88	—	—			
40272	93,87	73,88	—	—			
40273	135,52	61,27	—	—			
40274	150,41	56,77	—	—			
40275	156,22	76,95	—	—			
40276	138,08	82,08	—	—			
40277	104,37	91,61	—	—			
40278	97,02	91,46	—	—			
40279	94,58	92,21	—	—			
40280	90,67	93,61	—	—			

1	2	3	4	5	6	7	8
40281	83,03	96,64	—	—	Метод спутниковых геодезических измерений (определений)	0,10	—
40282	79,37	98,26	—	—			
н40283 у	—	—	350 439,13	1 303 747,30		√(0,08^2 + 0,06^2) = 0,10	
н40284 у	—	—	350 425,76	1 303 748,34			
н40285 у	—	—	350 387,78	1 303 753,02			
н40286 у	—	—	350 385,55	1 303 753,21			
н40287 у	—	—	350 382,93	1 303 752,33			
н40288 у	—	—	350 373,51	1 303 752,82			
н40289 у	—	—	350 363,98	1 303 754,98			
н40290 у	—	—	350 363,56	1 303 756,80			
н40291 у	—	—	350 359,24	1 303 758,05			
н40292 у	—	—	350 356,83	1 303 758,75			
н40293 у	—	—	350 354,25	1 303 759,38			
н40294 у	—	—	350 348,28	1 303 740,08			
н40295 у	—	—	350 350,78	1 303 739,09			
н40296 у	—	—	350 354,22	1 303 740,23			
н40297 у	—	—	350 361,53	1 303 738,15			

1	2	3	4	5	6	7	8
н40298 У	—	—	350 368,71	1 303 736,38	Метод спутниковых геодезических измерений (определений)	√(0,08^2 + 0,06^2) = 0,10	—
н40299 У	—	—	350 378,94	1 303 734,02			
н40300 У	—	—	350 416,67	1 303 728,11			
н40301 У	—	—	350 436,64	1 303 726,37			
40264	80,05	99,70	—	—		0,10	

2. Сведения о частях границ уточняемого земельного участка с кадастровым номером 68:30:0001083:27 :

Обозначение части границ		Горизонтальное проложение (S), м	Описание прохождения части границ	Сведения о согласовании местоположения границ (согласовано/спорное)
от т.	до т.			
1	2	3	4	5
н40283У	н40284У	13,41	—	согласовано
н40284У	н40285У	38,27		
н40285У	н40286У	2,24		
н40286У	н40287У	2,76		
н40287У	н40288У	9,43		
н40288У	н40289У	9,77		
н40289У	н40290У	1,87		
н40290У	н40291У	4,50		
н40291У	н40292У	2,51		
н40292У	н40293У	2,66		
н40293У	н40294У	20,20		
н40294У	н40295У	2,69		
н40295У	н40296У	3,62		
н40296У	н40297У	7,60		
н40297У	н40298У	7,39		
н40298У	н40299У	10,50		
н40299У	н40300У	38,19		
н40300У	н40301У	20,05		
н40301У	н40283У	21,08		

3. Сведения о характеристиках уточняемого земельного участка с кадастровым номером		68:30:0001083:27 :
№ п/п	Наименование характеристики	Значение характеристики
1	2	3
1.	Адрес земельного участка	—
1.1.	Сведения о местоположении земельного участка (при отсутствии адреса) в структурированном в соответствии с федеральной информационной адресной системой виде	—
1.2.	Дополнительные сведения о местоположении земельного участка	—
2.	Площадь земельного участка ± величина погрешности определения (вычисления) площади (Р ± ΔР), м²	1 734 ± 15,00
3.	Формула, примененная для вычисления предельной погрешности определения площади земельного участка, с подставленными значениями и итоговые (вычисленные) значения	3,5*0,10*√(1 734) = 15
4.	Площадь земельного участка согласно сведениям Единого государственного реестра недвижимости (Ркад), м²	1 734,00
5.	Оценка расхождения Р и Ркад (Р - Ркад), м²	0
6.	Предельный минимальный и максимальный размеры земельного участка (Рмин и Рмакс), м²	Рмин = 200 Рмакс = 5 000
7.	Кадастровый или иной государственный учетный номер (инвентарный) здания, сооружения, объекта незавершенного строительства, расположенного на земельном участке	68:30:0001083:32
8.	Вид (виды) разрешенного использования	—
8.1.	Дополнительные сведения об использовании земельного участка	—
9.	Сведения о земельных участках (землях общего пользования, территории общего пользования), посредством которых обеспечивается доступ	Земли общего пользования
10.	Иные сведения	На местности границы данного земельных участков существуют более 15 лет, его границы в ходе проведения ККР установлены по фактическому пользованию без захвата земель общего пользования, с учетом привязки к смежным земельным участкам, границы которых ранее были установлены в системе координат МСК-68
4. Пояснения к сведениям об уточняемом земельном участке с кадастровым номером		68:30:0001083:27 :
1.	—	

1. Сведения о характерных точках границ уточняемого земельного участка с кадастровым номером 68:30:0001083:159 :

Система координат МСК-68, зона 1 Зона № 1

Обозначение характерных точек границ	Координаты, м				Метод определения координат	Формулы, примененные для расчета средней квадратической погрешности определения координат характерных точек границ (Mt), с подставленными в такие формулы значениями и итоговые (вычисленные) значения Mt, м	Описание закрепления точки
	содержатся в Едином государственном реестре недвижимости		определены в результате выполнения комплексных кадастровых работ				
	X	Y	X	Y			
1	2	3	4	5	6	7	8
17769	350 432,23	1 303 781,98	—	—	Метод спутниковых геодезических измерений (определений)	0,10	—
17770	350 435,13	1 303 790,28	—	—			
17771	350 417,50	1 303 795,93	—	—			
17772	350 401,24	1 303 800,60	—	—			
17773	350 388,18	1 303 802,99	—	—			
17774	350 383,71	1 303 803,16	—	—			
17775	350 378,26	1 303 804,76	—	—			
17776	350 377,98	1 303 803,79	—	—			
17777	350 370,77	1 303 805,86	—	—			
17778	350 370,03	1 303 805,84	—	—			
17779	350 367,31	1 303 797,44	—	—			
17780	350 366,95	1 303 796,32	—	—			

1	2	3	4	5	6	7	8
17781	350 371,94	1 303 794,70	—	—	Метод спутниковых геодезических измерений (определений)	0,10	—
17782	350 382,41	1 303 792,26	—	—			
17783	350 387,76	1 303 791,53	—	—			
17784	350 404,35	1 303 787,41	—	—			
17785	350 412,10	1 303 785,90	—	—			
н17786 У	—	—	350 433,85	1 303 782,09		√(0,08^2 + 0,06^2) = 0,10	
н17787 У	—	—	350 435,98	1 303 790,59			
н17788 У	—	—	350 418,23	1 303 795,38			
н17789 У	—	—	350 402,00	1 303 800,16			
н17790 У	—	—	350 388,82	1 303 803,17			
н17791 У	—	—	350 383,99	1 303 802,84			
н17792 У	—	—	350 378,96	1 303 804,15			
н17793 У	—	—	350 378,77	1 303 803,51			
н17794 У	—	—	350 371,57	1 303 805,63			
н17795 У	—	—	350 370,83	1 303 805,62			
н17796 У	—	—	350 367,80	1 303 796,53			
н17797 У	—	—	350 373,04	1 303 794,57			

1	2	3	4	5	6	7	8
н17798 У	—	—	350 382,87	1 303 791,87	Метод спутниковых геодезических измерений (определений)	√(0,08^2 + 0,06^2) = 0,10	—
н17799 У	—	—	350 388,46	1 303 791,19			
н17800 У	—	—	350 405,03	1 303 786,95			
17769	350 432,23	1 303 781,98	—	—		0,10	

2. Сведения о частях границ уточняемого земельного участка с кадастровым номером 68:30:0001083:159 :

Обозначение части границ		Горизонтальное проложение (S), м	Описание прохождения части границ	Сведения о согласовании местоположения границ (согласовано/спорное)
от т.	до т.			
1	2	3	4	5
н17786У	н17787У	8,76	—	согласовано
н17787У	н17788У	18,38		
н17788У	н17789У	16,92		
н17789У	н17790У	13,52		
н17790У	н17791У	4,84		
н17791У	н17792У	5,20		
н17792У	н17793У	0,67		
н17793У	н17794У	7,51		
н17794У	н17795У	0,74		
н17795У	н17796У	9,58		
н17796У	н17797У	5,59		
н17797У	н17798У	10,19		
н17798У	н17799У	5,63		
н17799У	н17800У	17,10		
н17800У	н17786У	29,23		

3. Сведения о характеристиках уточняемого земельного участка с кадастровым номером 68:30:0001083:159 :

№ п/п	Наименование характеристики	Значение характеристики
1	2	3

1	2	3
1.	Адрес земельного участка	—
1.1.	Сведения о местоположении земельного участка (при отсутствии адреса) в структурированном в соответствии с федеральной информационной адресной системой виде	—
1.2.	Дополнительные сведения о местоположении земельного участка	—
2.	Площадь земельного участка ± величина погрешности определения (вычисления) площади (Р ± ΔР), м²	728 ± 9,00
3.	Формула, примененная для вычисления предельной погрешности определения площади земельного участка, с подставленными значениями и итоговые (вычисленные) значения	3,5*0,10*√(728) = 9
4.	Площадь земельного участка согласно сведениям Единого государственного реестра недвижимости (Ркад), м²	728,00
5.	Оценка расхождения Р и Ркад (Р - Ркад), м²	0
6.	Предельный минимальный и максимальный размеры земельного участка (Рмин и Рмакс), м²	Рмин = 300 Рмакс = 2 000
7.	Кадастровый или иной государственный учетный номер (инвентарный) здания, сооружения, объекта незавершенного строительства, расположенного на земельном участке	68:30:0001083:158
8.	Вид (виды) разрешенного использования	—
8.1.	Дополнительные сведения об использовании земельного участка	—
9.	Сведения о земельных участках (землях общего пользования, территории общего пользования), посредством которых обеспечивается доступ	Земли общего пользования
10.	Иные сведения	На местности границы данного земельных участков существуют более 15 лет, его границы в ходе проведения ККР установлены по фактическому пользованию без захвата земель общего пользования, с учетом привязки к смежным земельным участкам, границы которых ранее были установлены в системе координат МСК-68
4. Пояснения к сведениям об уточняемом земельном участке с кадастровым номером		68:30:0001083:159 :
1.	—	

Описание местоположения здания, сооружения, объекта незавершенного строительства на земельном участке

1. Сведения о характерных точках контура объекта недвижимости с кадастровым номером 68:30:0001081:73 :

Система координат МСК-68, зона 1 Зона № 1

Обозначение характерных точек границ	Содержатся в Едином государственном реестре недвижимости			Определены в ходе выполнения комплексных кадастровых работ			Метод определения координат	Формулы, примененные для расчета средней квадратической погрешности определения координат характерных точек (Mt), м, с подставленными в такие формулы значениями и итоговые (вычисленные) значения Mt, м
	координаты, м		Радиус, м	координаты, м		Радиус, м		
	X	Y	R	X	Y	R		
1	2	3	4	5	6	7	8	9
н14074 О	—	—	—	350 492,59	1 303 955,91	—	Метод спутниковых геодезических измерений (определений)	√(0,08^2 + 0,06^2) = 0,10
н14075 О	—	—	—	350 485,48	1 303 961,28	—		
н14076 О	—	—	—	350 480,48	1 303 954,65	—		
н14077 О	—	—	—	350 487,59	1 303 949,29	—		
н14074 О	—	—	—	350 492,59	1 303 955,91	—		

2. Сведения о характеристиках объекта недвижимости с кадастровым номером 68:30:0001081:73 :

№ п/п	Наименование характеристики	Значение характеристики
1	2	3
1.	Вид объекта недвижимости	Здание
2.	Ранее присвоенный государственный учетный номер (инвентарный) здания, сооружения, объекта незавершенного строительства	—
3.	Кадастровый номер земельного участка (земельных участков), в границах которого (которых) расположены здание, сооружение, объект незавершенного строительства	68:30:0001083:9
4.	Уникальный учетный номер кадастрового квартала, в границах которого расположены здание, сооружение, объект незавершенного строительства	68:30:0001083

1	2	3
5.	Адрес здания, сооружения, объекта незавершенного строительства	—
5.1.	Сведения о местоположении здания, сооружения, объекта незавершенного строительства (при отсутствии адреса) в структурированном в соответствии с федеральной информационной адресной системой виде	—
5.2.	Дополнительные сведения о местоположении	—
6.	Иные сведения	—

3. Пояснения к сведениям об объекте недвижимости с кадастровым номером 68:30:0001081:73 :

1.	—

1. Сведения о характерных точках контура объекта недвижимости с кадастровым номером 68:30:0001083:28 :

Система координат МСК-68, зона 1 Зона № 1

Обозначение характерных точек границ	Содержатся в Едином государственном реестре недвижимости			Определены в ходе выполнения комплексных кадастровых работ			Метод определения координат	Формулы, примененные для расчета средней квадратической погрешности определения координат характерных точек (Mt), м, с подставленными в такие формулы значениями и итоговые (вычисленные) значения Mt, м
	координаты, м		Радиус, м	координаты, м		Радиус, м		
	X	Y	R	X	Y	R		
1	2	3	4	5	6	7	8	9
н684О	—	—	—	350 434,06	1 303 914,87	—	Метод спутниковых геодезических измерений (определений)	√(0,08^2 + 0,06^2) = 0,10
н685О	—	—	—	350 440,93	1 303 910,41	—		
н686О	—	—	—	350 444,32	1 303 915,63	—		
н687О	—	—	—	350 441,85	1 303 917,24	—		
н688О	—	—	—	350 442,76	1 303 918,65	—		
н689О	—	—	—	350 438,37	1 303 921,51	—		
н684О	—	—	—	350 434,06	1 303 914,87	—		

2. Сведения о характеристиках объекта недвижимости с кадастровым номером 68:30:0001083:28 :

№ п/п	Наименование характеристики	Значение характеристики
1	2	3
1.	Вид объекта недвижимости	Здание
2.	Ранее присвоенный государственный учетный номер (инвентарный) здания, сооружения, объекта незавершенного строительства	—
3.	Кадастровый номер земельного участка (земельных участков), в границах которого (которых) расположены здание, сооружение, объект незавершенного строительства	68:30:0001083:13
4.	Уникальный учетный номер кадастрового квартала, в границах которого расположены здание, сооружение, объект незавершенного строительства	68:30:0001083
5.	Адрес здания, сооружения, объекта незавершенного строительства	—
5.1.	Сведения о местоположении здания, сооружения, объекта незавершенного строительства (при отсутствии адреса) в структурированном в соответствии с федеральной информационной адресной системой виде	—
5.2.	Дополнительные сведения о местоположении	—
6.	Иные сведения	—

3. Пояснения к сведениям об объекте недвижимости с кадастровым номером 68:30:0001083:28 :

1.	—

1. Сведения о характерных точках контура объекта недвижимости с кадастровым номером 68:30:0001083:29 :

Система координат МСК-68, зона 1 Зона № 1

Обозначение характерных точек границ	Содержатся в Едином государственном реестре недвижимости			Определены в ходе выполнения комплексных кадастровых работ			Метод определения координат	Формулы, примененные для расчета средней квадратической погрешности определения координат характерных точек (Mt), м, с подставленными в такие формулы значениями и итоговые (вычисленные) значения Mt, м
	координаты, м		Радиус, м	координаты, м		Радиус, м		
	X	Y	R	X	Y	R		
1	2	3	4	5	6	7	8	9
н690О	—	—	—	350 424,82	1 303 896,58	—	Метод спутниковых геодезических измерений (определений)	√(0,08^2 + 0,06^2) = 0,10

1	2	3	4	5	6	7	8	9
н691О	—	—	—	350 420,63	1 303 898,75	—	Метод спутниковых геодезических измерений (определений)	√(0,08^2 + 0,06^2) = 0,10
н692О	—	—	—	350 417,55	1 303 892,84	—		
н693О	—	—	—	350 421,74	1 303 890,66	—		
н694О	—	—	—	350 421,83	1 303 890,84	—		
н695О	—	—	—	350 424,00	1 303 889,71	—		
н696О	—	—	—	350 426,71	1 303 894,93	—		
н697О	—	—	—	350 424,54	1 303 896,05	—		
н690О	—	—	—	350 424,82	1 303 896,58	—		

2. Сведения о характеристиках объекта недвижимости с кадастровым номером 68:30:0001083:29 :

№ п/п	Наименование характеристики	Значение характеристики
1	2	3
1.	Вид объекта недвижимости	Здание
2.	Ранее присвоенный государственный учетный номер (инвентарный) здания, сооружения, объекта незавершенного строительства	—
3.	Кадастровый номер земельного участка (земельных участков), в границах которого (которых) расположены здание, сооружение, объект незавершенного строительства	68:30:0001083:15
4.	Уникальный учетный номер кадастрового квартала, в границах которого расположены здание, сооружение, объект незавершенного строительства	68:30:0001083

1	2	3
5.	Адрес здания, сооружения, объекта незавершенного строительства	—
5.1.	Сведения о местоположении здания, сооружения, объекта незавершенного строительства (при отсутствии адреса) в структурированном в соответствии с федеральной информационной адресной системой виде	—
5.2.	Дополнительные сведения о местоположении	—
6.	Иные сведения	—

3. Пояснения к сведениям об объекте недвижимости с кадастровым номером 68:30:0001083:29 :

1.	—

1. Сведения о характерных точках контура объекта недвижимости с кадастровым номером 68:30:0001083:30 :

Система координат МСК-68, зона 1 Зона № 1

Обозначение характерных точек границ	Содержатся в Едином государственном реестре недвижимости			Определены в ходе выполнения комплексных кадастровых работ			Метод определения координат	Формулы, примененные для расчета средней квадратической погрешности определения координат характерных точек (Mt), м, с подставленными в такие формулы значениями и итоговые (вычисленные) значения Mt, м
	координаты, м		Радиус, м	координаты, м		Радиус, м		
	X	Y	R	X	Y	R		
1	2	3	4	5	6	7	8	9
н698О	—	—	—	350 383,59	1 303 803,00	—	Метод спутниковых геодезических измерений (определений)	√(0,08^2 + 0,06^2) = 0,10
н699О	—	—	—	350 385,42	1 303 809,07	—		
н700О	—	—	—	350 387,89	1 303 808,33	—		
н701О	—	—	—	350 389,28	1 303 812,97	—		
н702О	—	—	—	350 378,90	1 303 816,09	—		
н703О	—	—	—	350 375,42	1 303 804,52	—		
н704О	—	—	—	350 378,72	1 303 803,57	—		

1	2	3	4	5	6	7	8	9
н705О	—	—	—	350 378,92	1 303 804,24	—	Метод спутниковых геодезических измерений (определений)	√(0,08^2 + 0,06^2) = 0,10
н698О	—	—	—	350 383,59	1 303 803,00	—		

2. Сведения о характеристиках объекта недвижимости с кадастровым номером 68:30:0001083:30 :

№ п/п	Наименование характеристики	Значение характеристики
1	2	3
1.	Вид объекта недвижимости	Здание
2.	Ранее присвоенный государственный учетный номер (инвентарный) здания, сооружения, объекта незавершенного строительства	—
3.	Кадастровый номер земельного участка (земельных участков), в границах которого (которых) расположены здание, сооружение, объект незавершенного строительства	68:30:0001083:1
4.	Уникальный учетный номер кадастрового квартала, в границах которого расположены здание, сооружение, объект незавершенного строительства	68:30:0001083
5.	Адрес здания, сооружения, объекта незавершенного строительства	—
5.1.	Сведения о местоположении здания, сооружения, объекта незавершенного строительства (при отсутствии адреса) в структурированном в соответствии с федеральной информационной адресной системой виде	—
5.2.	Дополнительные сведения о местоположении	—
6.	Иные сведения	—

3. Пояснения к сведениям об объекте недвижимости с кадастровым номером 68:30:0001083:30 :

1.	—

1. Сведения о характерных точках контура объекта недвижимости с кадастровым номером 68:30:0001083:31 :

Система координат МСК-68, зона 1 Зона № 1

Обозначение характерных точек границ	Содержатся в Едином государственном реестре недвижимости			Определены в ходе выполнения комплексных кадастровых работ			Метод определения координат	Формулы, примененные для расчета средней квадратической погрешности определения координат характерных точек (Mt), м, с подставленными в такие формулы значениями и итоговые (вычисленные) значения Mt, м
	координаты, м		Радиус, м	координаты, м		Радиус, м		
	X	Y	R	X	Y	R		
1	2	3	4	5	6	7	8	9
н706О	—	—	—	350 411,80	1 303 866,60	—	Метод спутниковых геодезических измерений (определений)	√(0,08^2 + 0,06^2) = 0,10
н707О	—	—	—	350 415,39	1 303 872,87	—		
н708О	—	—	—	350 407,36	1 303 877,48	—		
н709О	—	—	—	350 403,77	1 303 871,21	—		
н706О	—	—	—	350 411,80	1 303 866,60	—		

2. Сведения о характеристиках объекта недвижимости с кадастровым номером 68:30:0001083:31 :

№ п/п	Наименование характеристики	Значение характеристики
1	2	3
1.	Вид объекта недвижимости	Здание
2.	Ранее присвоенный государственный учетный номер (инвентарный) здания, сооружения, объекта незавершенного строительства	—
3.	Кадастровый номер земельного участка (земельных участков), в границах которого (которых) расположены здание, сооружение, объект незавершенного строительства	68:30:0001083:17
4.	Уникальный учетный номер кадастрового квартала, в границах которого расположены здание, сооружение, объект незавершенного строительства	68:30:0001083

1	2	3
5.	Адрес здания, сооружения, объекта незавершенного строительства	—
5.1.	Сведения о местоположении здания, сооружения, объекта незавершенного строительства (при отсутствии адреса) в структурированном в соответствии с федеральной информационной адресной системой виде	—
5.2.	Дополнительные сведения о местоположении	—
6.	Иные сведения	—

3. Пояснения к сведениям об объекте недвижимости с кадастровым номером 68:30:0001083:31 :

1.	—

1. Сведения о характерных точках контура объекта недвижимости с кадастровым номером 68:30:0001083:32 :

Система координат МСК-68, зона 1 Зона № 1

Обозначение характерных точек границ	Содержатся в Едином государственном реестре недвижимости			Определены в ходе выполнения комплексных кадастровых работ			Метод определения координат	Формулы, примененные для расчета средней квадратической погрешности определения координат характерных точек (Mt), м, с подставленными в такие формулы значениями и итоговые (вычисленные) значения Mt, м
	координаты, м		Радиус, м	координаты, м		Радиус, м		
	X	Y	R	X	Y	R		
1	2	3	4	5	6	7	8	9
н710О	—	—	—	350 366,15	1 303 743,26	—	Метод спутниковых геодезических измерений (определений)	√(0,08^2 + 0,06^2) = 0,10
н711О	—	—	—	350 367,22	1 303 747,48	—		
н712О	—	—	—	350 364,34	1 303 748,20	—		
н713О	—	—	—	350 356,57	1 303 750,16	—		
н714О	—	—	—	350 354,12	1 303 740,45	—		
н715О	—	—	—	350 361,66	1 303 738,33	—		
н716О	—	—	—	350 363,10	1 303 744,03	—		

1	2	3	4	5	6	7	8	9
н710О	—	—	—	350 366,15	1 303 743,26	—	Метод спутниковых геодезических измерений (определений)	√(0,08^2 + 0,06^2) = 0,10

2. Сведения о характеристиках объекта недвижимости с кадастровым номером 68:30:0001083:32 :

№ п/п	Наименование характеристики	Значение характеристики
1	2	3
1.	Вид объекта недвижимости	Здание
2.	Ранее присвоенный государственный учетный номер (инвентарный) здания, сооружения, объекта незавершенного строительства	—
3.	Кадастровый номер земельного участка (земельных участков), в границах которого (которых) расположены здание, сооружение, объект незавершенного строительства	68:30:0001083:27
4.	Уникальный учетный номер кадастрового квартала, в границах которого расположены здание, сооружение, объект незавершенного строительства	68:30:0001083
5.	Адрес здания, сооружения, объекта незавершенного строительства	—
5.1.	Сведения о местоположении здания, сооружения, объекта незавершенного строительства (при отсутствии адреса) в структурированном в соответствии с федеральной информационной адресной системой виде	—
5.2.	Дополнительные сведения о местоположении	—
6.	Иные сведения	—

3. Пояснения к сведениям об объекте недвижимости с кадастровым номером 68:30:0001083:32 :

1.	—

1. Сведения о характерных точках контура объекта недвижимости с кадастровым номером 68:30:0001083:33 :

Система координат МСК-68, зона 1 Зона № 1

Обозначение характерных точек границ	Содержатся в Едином государственном реестре недвижимости			Определены в ходе выполнения комплексных кадастровых работ			Метод определения координат	Формулы, примененные для расчета средней квадратической погрешности определения координат характерных точек (Mt), м, с подставленными в такие формулы значениями и итоговые (вычисленные) значения Mt, м
	координаты, м		Радиус, м	координаты, м		Радиус, м		
	X	Y	R	X	Y	R		

1	2	3	4	5	6	7	8	9
н717О	—	—	—	350 350,51	1 303 702,23	—	Метод спутниковых геодезических измерений (определений)	√(0,08^2 + 0,06^2) = 0,10
н718О	—	—	—	350 342,18	1 303 704,14	—		
н719О	—	—	—	350 340,21	1 303 695,56	—		
н720О	—	—	—	350 348,54	1 303 693,65	—		
н721О	—	—	—	350 349,32	1 303 697,04	—		
н722О	—	—	—	350 350,86	1 303 696,69	—		
н723О	—	—	—	350 351,49	1 303 699,44	—		
н724О	—	—	—	350 349,95	1 303 699,80	—		
н717О	—	—	—	350 350,51	1 303 702,23	—		

2. Сведения о характеристиках объекта недвижимости с кадастровым номером 68:30:0001083:33 :

№ п/п	Наименование характеристики	Значение характеристики
1	2	3
1.	Вид объекта недвижимости	Здание
2.	Ранее присвоенный государственный учетный номер (инвентарный) здания, сооружения, объекта незавершенного строительства	—
3.	Кадастровый номер земельного участка (земельных участков), в границах которого (которых) расположены здание, сооружение, объект незавершенного строительства	68:30:0001083:25
4.	Уникальный учетный номер кадастрового квартала, в границах которого расположены здание, сооружение, объект незавершенного строительства	68:30:0001083

1	2	3
5.	Адрес здания, сооружения, объекта незавершенного строительства	—
5.1.	Сведения о местоположении здания, сооружения, объекта незавершенного строительства (при отсутствии адреса) в структурированном в соответствии с федеральной информационной адресной системой виде	—
5.2.	Дополнительные сведения о местоположении	—
6.	Иные сведения	—

3. Пояснения к сведениям об объекте недвижимости с кадастровым номером 68:30:0001083:33 :

1.	—

1. Сведения о характерных точках контура объекта недвижимости с кадастровым номером 68:30:0001083:34 :

Система координат МСК-68, зона 1 Зона № 1

Обозначение характерных точек границ	Содержатся в Едином государственном реестре недвижимости			Определены в ходе выполнения комплексных кадастровых работ			Метод определения координат	Формулы, примененные для расчета средней квадратической погрешности определения координат характерных точек (Mt), м, с подставленными в такие формулы значениями и итоговые (вычисленные) значения Mt, м
	координаты, м		Радиус, м	координаты, м		Радиус, м		
	X	Y	R	X	Y	R		
1	2	3	4	5	6	7	8	9
н725О	—	—	—	350 394,07	1 303 855,95	—	Метод спутниковых геодезических измерений (определений)	√(0,08^2 + 0,06^2) = 0,10
н726О	—	—	—	350 401,32	1 303 852,67	—		
н727О	—	—	—	350 402,22	1 303 854,67	—		
н728О	—	—	—	350 403,26	1 303 854,20	—		
н729О	—	—	—	350 404,16	1 303 856,18	—		
н730О	—	—	—	350 403,06	1 303 856,68	—		
н731О	—	—	—	350 404,60	1 303 860,09	—		

1	2	3	4	5	6	7	8	9
н732О	—	—	—	350 401,88	1 303 861,32	—	Метод спутниковых геодезических измерений (определений)	√(0,08^2 + 0,06^2) = 0,10
н733О	—	—	—	350 402,74	1 303 863,20	—		
н734О	—	—	—	350 398,27	1 303 865,23	—		
н725О	—	—	—	350 394,07	1 303 855,95	—		

2. Сведения о характеристиках объекта недвижимости с кадастровым номером 68:30:0001083:34 :

№ п/п	Наименование характеристики	Значение характеристики
1	2	3
1.	Вид объекта недвижимости	Здание
2.	Ранее присвоенный государственный учетный номер (инвентарный) здания, сооружения, объекта незавершенного строительства	—
3.	Кадастровый номер земельного участка (земельных участков), в границах которого (которых) расположены здание, сооружение, объект незавершенного строительства	68:30:0001083:5
4.	Уникальный учетный номер кадастрового квартала, в границах которого расположены здание, сооружение, объект незавершенного строительства	68:30:0001083
5.	Адрес здания, сооружения, объекта незавершенного строительства	—
5.1.	Сведения о местоположении здания, сооружения, объекта незавершенного строительства (при отсутствии адреса) в структурированном в соответствии с федеральной информационной адресной системой виде	—
5.2.	Дополнительные сведения о местоположении	—
6.	Иные сведения	—

3. Пояснения к сведениям об объекте недвижимости с кадастровым номером 68:30:0001083:34 :

1.	—

1. Сведения о характерных точках контура объекта недвижимости с кадастровым номером 68:30:0001083:36 :

Система координат МСК-68, зона 1 Зона № 1

Обозначение характерных точек границ	Содержатся в Едином государственном реестре недвижимости			Определены в ходе выполнения комплексных кадастровых работ			Метод определения координат	Формулы, примененные для расчета средней квадратической погрешности определения координат характерных точек (Mt), м, с подставленными в такие формулы значениями и итоговые (вычисленные) значения Mt, м
	координаты, м		Радиус, м	координаты, м		Радиус, м		
	X	Y	R	X	Y	R		
1	2	3	4	5	6	7	8	9
н735О	—	—	—	350 344,59	1 303 672,59	—	Метод спутниковых геодезических измерений (определений)	√(0,08^2 + 0,06^2) = 0,10
н736О	—	—	—	350 346,93	1 303 683,96	—		
н737О	—	—	—	350 338,52	1 303 685,69	—		
н738О	—	—	—	350 336,18	1 303 674,32	—		
н735О	—	—	—	350 344,59	1 303 672,59	—		

2. Сведения о характеристиках объекта недвижимости с кадастровым номером 68:30:0001083:36 :

№ п/п	Наименование характеристики	Значение характеристики
1	2	3
1.	Вид объекта недвижимости	Здание
2.	Ранее присвоенный государственный учетный номер (инвентарный) здания, сооружения, объекта незавершенного строительства	—
3.	Кадастровый номер земельного участка (земельных участков), в границах которого (которых) расположены здание, сооружение, объект незавершенного строительства	68:30:0001083:23
4.	Уникальный учетный номер кадастрового квартала, в границах которого расположены здание, сооружение, объект незавершенного строительства	68:30:0001083

1	2	3
5.	Адрес здания, сооружения, объекта незавершенного строительства	—
5.1.	Сведения о местоположении здания, сооружения, объекта незавершенного строительства (при отсутствии адреса) в структурированном в соответствии с федеральной информационной адресной системой виде	—
5.2.	Дополнительные сведения о местоположении	—
6.	Иные сведения	—

3. Пояснения к сведениям об объекте недвижимости с кадастровым номером 68:30:0001083:36 :

1.	—

1. Сведения о характерных точках контура объекта недвижимости с кадастровым номером 68:30:0001083:37 :

Система координат МСК-68, зона 1 Зона № 1

Обозначение характерных точек границ	Содержатся в Едином государственном реестре недвижимости			Определены в ходе выполнения комплексных кадастровых работ			Метод определения координат	Формулы, примененные для расчета средней квадратической погрешности определения координат характерных точек (Mt), м, с подставленными в такие формулы значениями и итоговые (вычисленные) значения Mt, м
	координаты, м		Радиус, м	координаты, м		Радиус, м		
	X	Y	R	X	Y	R		
1	2	3	4	5	6	7	8	9
н739О	—	—	—	350 419,43	1 303 876,62	—	Метод спутниковых геодезических измерений (определений)	√(0,08^2 + 0,06^2) = 0,10
н740О	—	—	—	350 420,77	1 303 879,01	—		
н741О	—	—	—	350 421,80	1 303 878,44	—		
н742О	—	—	—	350 423,49	1 303 881,46	—		
н743О	—	—	—	350 421,09	1 303 882,80	—		
н744О	—	—	—	350 422,33	1 303 885,02	—		
н745О	—	—	—	350 419,24	1 303 886,75	—		

1	2	3	4	5	6	7	8	9
н746О	—	—	—	350 419,49	1 303 887,18	—	Метод спутниковых геодезических измерений (определений)	√(0,08^2 + 0,06^2) = 0,10
н747О	—	—	—	350 414,98	1 303 889,70	—		
н748О	—	—	—	350 410,52	1 303 881,70	—		
н739О	—	—	—	350 419,43	1 303 876,62	—		

2. Сведения о характеристиках объекта недвижимости с кадастровым номером 68:30:0001083:37 :

№ п/п	Наименование характеристики	Значение характеристики
1	2	3
1.	Вид объекта недвижимости	Здание
2.	Ранее присвоенный государственный учетный номер (инвентарный) здания, сооружения, объекта незавершенного строительства	—
3.	Кадастровый номер земельного участка (земельных участков), в границах которого (которых) расположены здание, сооружение, объект незавершенного строительства	68:30:0001083:16
4.	Уникальный учетный номер кадастрового квартала, в границах которого расположены здание, сооружение, объект незавершенного строительства	68:30:0001083
5.	Адрес здания, сооружения, объекта незавершенного строительства	—
5.1.	Сведения о местоположении здания, сооружения, объекта незавершенного строительства (при отсутствии адреса) в структурированном в соответствии с федеральной информационной адресной системой виде	—
5.2.	Дополнительные сведения о местоположении	—
6.	Иные сведения	—

3. Пояснения к сведениям об объекте недвижимости с кадастровым номером 68:30:0001083:37 :

1.	—

1. Сведения о характерных точках контура объекта недвижимости с кадастровым номером 68:30:0001083:39 :

Система координат МСК-68, зона 1 Зона № 1

Обозначение характерных точек границ	Содержатся в Едином государственном реестре недвижимости			Определены в ходе выполнения комплексных кадастровых работ			Метод определения координат	Формулы, примененные для расчета средней квадратической погрешности определения координат характерных точек (Mt), м, с подставленными в такие формулы значениями и итоговые (вычисленные) значения Mt, м
	координаты, м		Радиус, м	координаты, м		Радиус, м		
	X	Y	R	X	Y	R		
1	2	3	4	5	6	7	8	9
н749О	—	—	—	350 361,14	1 303 734,14	—	Метод спутниковых геодезических измерений (определений)	√(0,08^2 + 0,06^2) = 0,10
н750О	—	—	—	350 353,13	1 303 736,50	—		
н751О	—	—	—	350 350,23	1 303 726,64	—		
н752О	—	—	—	350 358,24	1 303 724,29	—		
н749О	—	—	—	350 361,14	1 303 734,14	—		

2. Сведения о характеристиках объекта недвижимости с кадастровым номером 68:30:0001083:39 :

№ п/п	Наименование характеристики	Значение характеристики
1	2	3
1.	Вид объекта недвижимости	Здание
2.	Ранее присвоенный государственный учетный номер (инвентарный) здания, сооружения, объекта незавершенного строительства	—
3.	Кадастровый номер земельного участка (земельных участков), в границах которого (которых) расположены здание, сооружение, объект незавершенного строительства	68:30:0001083:21
4.	Уникальный учетный номер кадастрового квартала, в границах которого расположены здание, сооружение, объект незавершенного строительства	68:30:0001083

1	2	3
5.	Адрес здания, сооружения, объекта незавершенного строительства	—
5.1.	Сведения о местоположении здания, сооружения, объекта незавершенного строительства (при отсутствии адреса) в структурированном в соответствии с федеральной информационной адресной системой виде	—
5.2.	Дополнительные сведения о местоположении	—
6.	Иные сведения	—

3. Пояснения к сведениям об объекте недвижимости с кадастровым номером 68:30:0001083:39 :

1.	—

1. Сведения о характерных точках контура объекта недвижимости с кадастровым номером 68:30:0001083:40 :

Система координат МСК-68, зона 1 Зона № 1

Обозначение характерных точек границ	Содержатся в Едином государственном реестре недвижимости			Определены в ходе выполнения комплексных кадастровых работ			Метод определения координат	Формулы, примененные для расчета средней квадратической погрешности определения координат характерных точек (Mt), м, с подставленными в такие формулы значениями и итоговые (вычисленные) значения Mt, м
	координаты, м		Радиус, м	координаты, м		Радиус, м		
	X	Y	R	X	Y	R		
1	2	3	4	5	6	7	8	9
н753О	—	—	—	350 359,99	1 303 715,01	—	Метод спутниковых геодезических измерений (определений)	√(0,08^2 + 0,06^2) = 0,10
н754О	—	—	—	350 349,54	1 303 717,78	—		
н755О	—	—	—	350 347,91	1 303 711,61	—		
н756О	—	—	—	350 351,88	1 303 710,42	—		
н757О	—	—	—	350 351,02	1 303 707,53	—		
н758О	—	—	—	350 355,20	1 303 706,29	—		
н759О	—	—	—	350 356,08	1 303 709,16	—		

1	2	3	4	5	6	7	8	9
н760О	—	—	—	350 358,27	1 303 708,51	—	Метод спутниковых геодезических измерений (определений)	√(0,08^2 + 0,06^2) = 0,10
н753О	—	—	—	350 359,99	1 303 715,01	—		

2. Сведения о характеристиках объекта недвижимости с кадастровым номером 68:30:0001083:40 :

№ п/п	Наименование характеристики	Значение характеристики
1	2	3
1.	Вид объекта недвижимости	Здание
2.	Ранее присвоенный государственный учетный номер (инвентарный) здания, сооружения, объекта незавершенного строительства	—
3.	Кадастровый номер земельного участка (земельных участков), в границах которого (которых) расположены здание, сооружение, объект незавершенного строительства	68:30:0001083:22
4.	Уникальный учетный номер кадастрового квартала, в границах которого расположены здание, сооружение, объект незавершенного строительства	68:30:0001083
5.	Адрес здания, сооружения, объекта незавершенного строительства	—
5.1.	Сведения о местоположении здания, сооружения, объекта незавершенного строительства (при отсутствии адреса) в структурированном в соответствии с федеральной информационной адресной системой виде	—
5.2.	Дополнительные сведения о местоположении	—
6.	Иные сведения	—

3. Пояснения к сведениям об объекте недвижимости с кадастровым номером 68:30:0001083:40 :

1.	—

1. Сведения о характерных точках контура объекта недвижимости с кадастровым номером 68:30:0001083:41 :

Система координат МСК-68, зона 1 Зона № 1

Обозначение характерных точек границ	Содержатся в Едином государственном реестре недвижимости			Определены в ходе выполнения комплексных кадастровых работ			Метод определения координат	Формулы, примененные для расчета средней квадратической погрешности определения координат характерных точек (Mt), м, с подставленными в такие формулы значениями и итоговые (вычисленные) значения Mt, м
	координаты, м		Радиус, м	координаты, м		Радиус, м		
	X	Y	R	X	Y	R		
1	2	3	4	5	6	7	8	9
н761О	—	—	—	350 401,81	1 303 844,66	—	Метод спутниковых геодезических измерений (определений)	√(0,08^2 + 0,06^2) = 0,10
н762О	—	—	—	350 404,04	1 303 849,53	—		
н763О	—	—	—	350 398,55	1 303 852,04	—		
н764О	—	—	—	350 397,82	1 303 850,43	—		
н765О	—	—	—	350 393,73	1 303 852,30	—		
н766О	—	—	—	350 390,24	1 303 844,66	—		
н767О	—	—	—	350 398,78	1 303 840,75	—		
н768О	—	—	—	350 400,78	1 303 845,12	—		
н761О	—	—	—	350 401,81	1 303 844,66	—		

2. Сведения о характеристиках объекта недвижимости с кадастровым номером 68:30:0001083:41 :

№ п/п	Наименование характеристики	Значение характеристики
1	2	3
1.	Вид объекта недвижимости	Здание
2.	Ранее присвоенный государственный учетный номер (инвентарный) здания, сооружения, объекта незавершенного строительства	—

1	2	3
3.	Кадастровый номер земельного участка (земельных участков), в границах которого (которых) расположены здание, сооружение, объект незавершенного строительства	68:30:0001083:18
4.	Уникальный учетный номер кадастрового квартала, в границах которого расположены здание, сооружение, объект незавершенного строительства	68:30:0001083
5.	Адрес здания, сооружения, объекта незавершенного строительства	—
5.1.	Сведения о местоположении здания, сооружения, объекта незавершенного строительства (при отсутствии адреса) в структурированном в соответствии с федеральной информационной адресной системой виде	—
5.2.	Дополнительные сведения о местоположении	—
6.	Иные сведения	—

3. Пояснения к сведениям об объекте недвижимости с кадастровым номером 68:30:0001083:41 :

1.	—

1. Сведения о характерных точках контура объекта недвижимости с кадастровым номером 68:30:0001083:43 :

Система координат МСК-68, зона 1 Зона № 1

Обозначение характерных точек границ	Содержатся в Едином государственном реестре недвижимости			Определены в ходе выполнения комплексных кадастровых работ			Метод определения координат	Формулы, примененные для расчета средней квадратической погрешности определения координат характерных точек (Mt), м, с подставленными в такие формулы значениями и итоговые (вычисленные) значения Mt, м
	координаты, м		Радиус, м	координаты, м		Радиус, м		
	X	Y	R	X	Y	R		
1	2	3	4	5	6	7	8	9
н769О	—	—	—	350 462,83	1 303 953,20	—	Метод спутниковых геодезических измерений (определений)	√(0,08^2 + 0,06^2) = 0,10
н770О	—	—	—	350 457,96	1 303 956,17	—		
н771О	—	—	—	350 449,34	1 303 941,50	—		
н772О	—	—	—	350 454,44	1 303 938,51	—		

1	2	3	4	5	6	7	8	9
н773О	—	—	—	350 457,40	1 303 936,76	—	Метод спутниковых геодезических измерений (определений)	√(0,08^2 + 0,06^2) = 0,10
н774О	—	—	—	350 458,54	1 303 938,70	—		
н775О	—	—	—	350 459,98	1 303 937,85	—		
н776О	—	—	—	350 461,45	1 303 940,35	—		
н777О	—	—	—	350 459,15	1 303 941,70	—		
н778О	—	—	—	350 460,41	1 303 943,84	—		
н779О	—	—	—	350 458,13	1 303 945,18	—		
н769О	—	—	—	350 462,83	1 303 953,20	—		

2. Сведения о характеристиках объекта недвижимости с кадастровым номером 68:30:0001083:43 :

№ п/п	Наименование характеристики	Значение характеристики
1	2	3
1.	Вид объекта недвижимости	Здание
2.	Ранее присвоенный государственный учетный номер (инвентарный) здания, сооружения, объекта незавершенного строительства	—
3.	Кадастровый номер земельного участка (земельных участков), в границах которого (которых) расположены здание, сооружение, объект незавершенного строительства	68:30:0001083:8
4.	Уникальный учетный номер кадастрового квартала, в границах которого расположены здание, сооружение, объект незавершенного строительства	68:30:0001083

1	2	3
5.	Адрес здания, сооружения, объекта незавершенного строительства	—
5.1.	Сведения о местоположении здания, сооружения, объекта незавершенного строительства (при отсутствии адреса) в структурированном в соответствии с федеральной информационной адресной системой виде	—
5.2.	Дополнительные сведения о местоположении	—
6.	Иные сведения	—

3. Пояснения к сведениям об объекте недвижимости с кадастровым номером 68:30:0001083:43 :

1.	—

1. Сведения о характерных точках контура объекта недвижимости с кадастровым номером 68:30:0001083:158 :

Система координат МСК-68, зона 1 Зона № 1

Обозначение характерных точек границ	Содержатся в Едином государственном реестре недвижимости			Определены в ходе выполнения комплексных кадастровых работ			Метод определения координат	Формулы, примененные для расчета средней квадратической погрешности определения координат характерных точек (Mt), м, с подставленными в такие формулы значениями и итоговые (вычисленные) значения Mt, м
	координаты, м		Радиус, м	координаты, м		Радиус, м		
	X	Y	R	X	Y	R		
1	2	3	4	5	6	7	8	9
н680О	—	—	—	350 373,09	1 303 794,77	—	Метод спутниковых геодезических измерений (определений)	√(0,08^2 + 0,06^2) = 0,10
н681О	—	—	—	350 382,87	1 303 791,97	—		
н682О	—	—	—	350 385,10	1 303 799,78	—		
н683О	—	—	—	350 375,32	1 303 802,57	—		
н680О	—	—	—	350 373,09	1 303 794,77	—		

2. Сведения о характеристиках объекта недвижимости с кадастровым номером 68:30:0001083:158 :

№ п/п	Наименование характеристики	Значение характеристики
1	2	3
1.	Вид объекта недвижимости	Здание

1	2	3
2.	Ранее присвоенный государственный учетный номер (инвентарный) здания, сооружения, объекта незавершенного строительства	—
3.	Кадастровый номер земельного участка (земельных участков), в границах которого (которых) расположены здание, сооружение, объект незавершенного строительства	68:30:0001083:159
4.	Уникальный учетный номер кадастрового квартала, в границах которого расположены здание, сооружение, объект незавершенного строительства	68:30:0001083
5.	Адрес здания, сооружения, объекта незавершенного строительства	—
5.1.	Сведения о местоположении здания, сооружения, объекта незавершенного строительства (при отсутствии адреса) в структурированном в соответствии с федеральной информационной адресной системой виде	—
5.2.	Дополнительные сведения о местоположении	—
6.	Иные сведения	—
3. Пояснения к сведениям об объекте недвижимости с кадастровым номером	68:30:0001083:158 :	
1.	—	

Сведения о зданиях, сооружениях, объектах незавершенного строительства, необходимые для исправления реестровых ошибок в сведениях об описании их местоположения

1. Сведения о характерных точках контура здания

вид объекта недвижимости (здание, сооружение, объект незавершенного строительства)

с кадастровым номером 68:30:0001083:46 :

Система координат МСК-68, зона 1 Зона № 1

Обозначение характерных точек границ	Содержатся в Едином государственном реестре недвижимости			Определены в ходе выполнения комплексных кадастровых работ			Метод определения координат	Формулы, примененные для расчета средней квадратической погрешности определения координат характерных точек (Mt), м, с подставленными в такие формулы значениями и итоговые (вычисленные) значения Mt, м
	координаты, м		Радиус, м	координаты, м		Радиус, м		
	X	Y	R	X	Y	R		
1	2	3	4	5	6	7	8	9
47053	350 449,03	1 303 925,23	—	—	—	—	—	—
47054	350 452,43	1 303 930,89	—	—	—	—		
47055	350 444,89	1 303 935,42	—	—	—	—		
47056	350 441,49	1 303 929,76	—	—	—	—		
н780О	—	—	—	350 446,37	1 303 924,56	—	Метод спутниковых геодезических измерений (определений)	√(0,08^2 + 0,06^2) = 0,10
н781О	—	—	—	350 450,15	1 303 929,98	—		
н782О	—	—	—	350 442,93	1 303 935,01	—		
н783О	—	—	—	350 439,16	1 303 929,59	—		
н780О	—	—	—	350 446,37	1 303 924,56	—		

2. Иные сведения об объекте недвижимости с кадастровым номером 68:30:0001083:46 :

1.	—

3. Пояснения к сведениям об объекте недвижимости с кадастровым номером 68:30:0001083:46 :

1.	—

Схема границ земельных участков



Масштаб 1:2 000

ПРИЛОЖЕНИЕ № 3
УТВЕРЖДЕНА
приказом министерства
имущественных отношений и
государственного заказа
Тамбовской области
от 18.09.2025 № 709

Карта-план территории
кадастрового квартала 68:30:0001084

КАРТА-ПЛАН ТЕРРИТОРИИ

Пояснительная записка

1. Сведения о территории выполнения комплексных кадастровых работ:

68:30:0001084

(наименование субъекта Российской Федерации, муниципального образования, населенного пункта, уникальные учетные номера кадастровых кварталов, иные сведения, позволяющие определить местоположение территории, на которой выполняются комплексные кадастровые работы, например, наименование садоводческого или огороднического некоммерческого товарищества, гаражного кооператива, элемента планировочной структуры)

2. Основания выполнения комплексных кадастровых работ:

Наименование, дата и номер документа, на основании которого выполняются комплексные кадастровые работы:

Государственный контракт № 0164200001925000183-725790-157788 от 17 марта 2025 г., выдан Министерство имущественных отношений и государственного заказа Тамбовской области

3. Дата подготовки карты-плана территории: *16 сентября 2025 г.*

4. Сведения о заказчике(ах) комплексных кадастровых работ:

В отношении юридического лица, органа местного самоуправления муниципального района, муниципального округа или городского округа либо уполномоченного исполнительного органа государственной власти субъекта Российской Федерации:

полное или сокращенное (в случае, если имеется) наименование: *Министерство имущественных отношений и государственного заказа Тамбовской области*

основной государственный регистрационный номер: *1066829046844*

идентификационный номер налогоплательщика: *6831000240*

В отношении физического лица или представителя физических или юридических лиц:

фамилия, имя. отчество (последнее - при наличии): –

страховой номер индивидуального лицевого счета в системе обязательного пенсионного страхования Российской Федерации (СНИЛС): –

Наименование и реквизиты документа, подтверждающие полномочия представителя заказчика(ов) комплексных кадастровых работ:

–

Адрес электронной почты (для направления уведомления о результатах внесения сведений в Единый государственный реестр недвижимости):

–

5. Сведения об исполнителе комплексных кадастровых работ:

Полное или сокращенное (в случае, если имеется) наименование и адрес юридического лица, с которым заключен государственный или муниципальный контракт либо договор подряда на выполнение комплексных кадастровых работ:

–

Фамилия, имя. отчество кадастрового инженера (последнее - при наличии): *Чиркин Евгений Александрович*

и основной государственный регистрационный номер кадастрового инженера индивидуального предпринимателя (ОГРНИП): *318344300021161*

Страховой номер индивидуального лицевого счета в системе обязательного пенсионного страхования Российской Федерации (СНИЛС) кадастрового инженера: *152-892-276-89*

Уникальный реестровый номер кадастрового инженера в реестре саморегулируемой организации кадастровых инженеров и дата внесения сведений о физическом лице в такой реестр: *НП001325, 30 мая 2016 г.*

Полное или (в случае, если имеется) сокращенное наименование саморегулируемой организации кадастровых инженеров, членом которой является кадастровый инженер:

Кадастровые инженеры юга

Контактный телефон: *+79275392962*

Почтовый адрес и адрес электронной почты, по которым осуществляется связь с кадастровым инженером:

гор. Волгоград, ул. им. Маршала Василевского, д. 4, кв. 18, ewgeniychirkin@mail.ru

6. Перечень документов, использованных при подготовке карты-плана территории:

№ п/п	Реквизиты документа				
	Вид	Дата	Номер	Наименование	Иные сведения
1	2	3	4	5	6
1	Кадастровый план территории, выдан: Филиал публично-правовой компании "Роскадастр" по Тамбовской области	17 марта 2025 г.	КУВИ-001/2025-69909405	Кадастровый план территории	—
2	Материалы картографо-геодезического фонда, выдан: ППК Роскадастр	7 апреля 2025 г.	170-8700/2025-В	Выписка о пунктах государственной геодезической сети, государственной нивелирной сети и государственной гравиметрической сети	—
3	Материалы картографо-геодезического фонда, выдан: ППК "Роскадастр	21 марта 2025 г.	171-7472/2025-В	Сведения ЕЭКО	Масштаб: 1:2000 Дата создания: 31 июля 2022 г.
4	Иной документ, содержащий описание объекта, выдан: ППК "Роскадастр"	6 апреля 2023 г.	50-0074/23	Письмо о рассмотрении обращений (о включении в ФФПД технического отчета "Создание сети дифференциальных станций"	—

7. Пояснения к карте-плану территории:

Пояснительная записка
Настоящая карта-план территории разработана в результате проведения комплексных кадастровых работ на территории кадастрового кварталаn 68:30:0001084 (территория г. Уварово Тамбовской области) Карта-план территории кадастрового квартала 68:30:0001084 утверждена Постановлением об утверждении карта-планов территорий, подготовленных в результате выполнения комплексных кадастровых работ в границах кадастрового квартала. Неотъемлемой частью КПТР является: - акт согласования границ земельных участков, который включен в состав Приложения. Согласно данного акта, границы всех земельных участков являются согласованными; - заключение согласительной комиссии; - протокол заседания согласительной комиссии по вопросу согласования местоположения границ земельных участков В результате выполнения комплексных кадастровых работ: 1) обеспечивается уточнение границ 2 земельных участков; 2) исправляются границы 23 земельных участков; 3) осуществляется уточнение местоположения на земельных участках границ 20 объектов капитального строительства; 4) исправляются границы 2 ОКС. В ходе выполнения кадастровых работ проведен анализ материалов, согласно сведений ЕГРН, представленных в виде кадастровых планов территорий и выписок из ЕГРН в отношении земельных участков и объектов капитального строительства, картографические материалы и материалы из фонда данных, полученных в результате проведения землеустройства, действующие правила землепользования и застройки. утвержденные применительно к данной территории работ. Земельные участки, в отношении которых проводятся комплексные кадастровые работы, расположены в границах г. Уварово , в градостроительной зоне "Зона малоэтажной жилой застройки" (Ж1), для которой для участков с ВРИ - для ведения личного подсобного хозяйства и ведение огородничества установлены предельные минимальные (200 кв.м.) и максимальные (5000 кв.м.) размеры земельных участков, для участков с ВРИ - садоводство установлены предельные минимальные (200 кв.м.) и максимальные (1500 кв.м.) размеры земельных участков. Правила землепользования и застройки утверждены Решением "О внесении изменений в ПЗиЗ муниципального образованияг.о. - город Уварово Тамбовской области. Ссылка на официальный источник: https://fgistp.economy.gov.ru/lk/#/document-show/345723. Координаты характерных точек границ земельных участков и объектов капитального строительства получены методом спутниковых геодезических определений. Границы земельных участков определены по ограждениям на местности, существующим на местности 15 и более лет. В целях выполнения кадастровых работ, кадастровым инженером были получены материалы дистанционного зондирования земли, изготовленный АО "Роскартография", и переданный в пользование ФФПД. Масштаб картографического произведения 1:2000. Реквизиты картографического материала приведены в разделе "Исходные данные"
Сведения о заказчике
Комплексные кадастровые работы выполнены в рамках исполнения государственного контракта № 0164200001925000183-725790-157788 от 17.03.2025 г. Заказчиком комплексных кадастровых работ является Министерство имущественных отношений и государственного заказа Тамбовской области, ИНН 6831000240, ОГРН 1066829046844
Сведения о кадастровом инженере
Карта-план территории подготовлен кадастровым инженером Чиркиным Евгением Александровичем (квалификационный аттестат № 34-14-538 от 22.08.2014), включенным в реестр членов Ассоциации СРО "Кадастровые инженеры юга" 30.052016 г. № НП001325. Номер регистрации в государственном реестре лиц, осуществляющих кадастровую деятельность – 31758. Страховой номер индивидуального лицевого счета в системе обязательного пенсионного страхования Российской Федерации (СНИЛС) 152-892-276 89.

Сведения о геодезической основе, использованной при подготовке карты-плана территории

Определение координат поворотных точек границ земельных участков выполнено методом спутниковых геодезических измерений. В качестве базовой станции для определения координат точек границ использовалась базовая станция Уварово (UVAR), держателем которой является группа EFT-CORS. В разделе исходные данные приведено письмо ПКК "Роскадастр", подтверждающее передачу данных EFT-CORS в фонды данных субъектов Российской Федерации или федеральный фонд пространственных данных.
Вторым приемником, реквизиты которого указаны в разделе "Инструменты", было проведено полевое обследование пунктов ГГС (Ржакса, Березовка, Уварово, Подгорное), а также объекты недвижимости в границах проведения кадастровых работ.

Сведения об уточняемых земельных участках

В ходе проведения комплексных кадастровых работ были уточнены местоположение и площадь земельных участков, а также исправлены сведения о местоположении и (или) площади земельных участков, при этом при таком исправлении площадь изменяется не более, чем на 10 процентов от площади, содержащейся в ЕГРН.

Описание местоположения здания, сооружения, объекта незавершенного строительства на земельном участке

В ходе проведения комплексных кадастровых работ было уточнено местоположение границ объектов капитального строительства на земельных участках.
Также исправлены границы ОКС 68:30:0001084:73, 68:30:0002020:245. Такое исправление вызвано неверным определением координат характерных точек границ ОКС до проведения ККР, и не связано с проведенной реконструкцией здания.

Сведения о пунктах геодезической сети и средствах измерений

1. Сведения о пунктах геодезической сети:

№ п/п	Вид геодезической сети	Название пункта геодезической сети и тип знака	Система координат пункта геодезической сети	Координаты пункта, м		Дата обследования 14 апреля 2025 г. Сведения о состоянии		
				X	Y	наружного знака пункта	центра пункта	марки центра пункта
1	2	3	4	5	6	7	8	9
1	Астрономо-геодезическая сеть. 2	Ржакса, пирамида	МСК-68, зона 1	364 763,74	1 287 261,69	Сохранился	Сохранился	Сохранился
2	Астрономо-геодезическая сеть. 2	Березовка, пирамида		347 697,09	1 288 347,24	Не обнаружен		
3	Астрономо-геодезическая сеть. 2	Уварово, пирамида		353 506,37	1 301 173,14			
4	Геодезическая сеть сгущения. 3	Подгорное, пирамида		341 674,67	1 303 820,45			

2. Сведения об использованных средствах измерений:

№ п/п	Наименование и обозначение типа средства измерений - прибора (инструмента, аппаратуры)	Заводской или серийный номер средства измерений	Реквизиты свидетельства о поверке прибора (инструмента, аппаратуры) и (или) срок действия поверки
1	2	3	4
1	Stonex S8 GNSS	STNS84412003	свидетельство № С-ГКФ/01-04-2025/42177429, выдано 01.04.2025г., срок действия поверки - до 31.03.2026г.

1	2	3	4
2	EFT RS1	RS1-2014-014	свидетельство № С-ГСХ/06-05-2025/431033643

Сведения об уточняемых земельных участках

1. Сведения о характерных точках границ уточняемого земельного участка с кадастровым номером 68:30:0001084:18 :

Система координат МСК-68, зона 1 Зона № 1

Обозначение характерных точек границ	Координаты, м				Метод определения координат	Формулы, примененные для расчета средней квадратической погрешности определения координат характерных точек границ (Mt), с подставленными в такие формулы значениями и итоговые (вычисленные) значения Mt, м	Описание закрепления точки
	содержатся в Едином государственном реестре недвижимости		определены в результате выполнения комплексных кадастровых работ				
	X	Y	X	Y			
1	2	3	4	5	6	7	8
н33439 У	350 656,78	1 304 097,97	350 656,78	1 304 097,97	Метод спутниковых геодезических измерений (определений)	√(0,08^2 + 0,06^2) = 0,10	—
н33440 У	350 662,38	1 304 094,36	350 662,38	1 304 094,36			
н33441 У	350 686,53	1 304 078,50	350 686,53	1 304 078,50			
н16957 У	350 694,08	1 304 089,87	350 694,08	1 304 089,87			
н33442 У	350 660,73	1 304 112,72	350 660,73	1 304 112,72			
н33443 У	350 650,94	1 304 120,06	350 650,94	1 304 120,06			
н33444 У	350 639,83	1 304 130,09	350 639,83	1 304 130,09			
н33445 У	350 628,88	1 304 140,53	350 628,88	1 304 140,53			
н33446 У	350 619,02	1 304 151,44	350 619,02	1 304 151,44			
н30066 У	350 609,41	1 304 143,07	350 609,41	1 304 143,07			
н30074 У	350 619,60	1 304 132,96	350 619,60	1 304 132,96			

1	2	3	4	5	6	7	8
н30073 У	350 620,67	1 304 133,54	350 620,67	1 304 133,54	Метод спутниковых геодезических измерений (определений)	√(0,08^2 + 0,06^2) = 0,10	—
н30072 У	350 628,81	1 304 125,50	350 628,81	1 304 125,50			
н30071 У	350 630,64	1 304 124,41	350 630,64	1 304 124,41			
н30070 У	350 634,54	1 304 121,15	350 634,54	1 304 121,15			
н33447 У	350 635,03	1 304 121,73	350 635,03	1 304 121,73			
н33448 У	350 637,91	1 304 121,48	350 637,91	1 304 121,48			
н33449 У	350 642,47	1 304 118,17	350 642,47	1 304 118,17			
н33450 У	350 642,21	1 304 117,89	350 642,21	1 304 117,89			
н33451 У	350 647,26	1 304 113,11	350 647,26	1 304 113,11			
н33452 У	350 644,53	1 304 110,35	350 644,53	1 304 110,35			
н33453 У	350 646,56	1 304 108,43	350 646,56	1 304 108,43			
н33454 У	350 645,67	1 304 107,48	350 645,67	1 304 107,48			
н33439 У	350 656,78	1 304 097,97	350 656,78	1 304 097,97			

2. Сведения о частях границ уточняемого земельного участка с кадастровым номером 68:30:0001084:18 :

Обозначение части границ		Горизонтальное проложение (S), м	Описание прохождения части границ	Сведения о согласовании местоположения границ (согласовано/спорное)
от т.	до т.			
1	2	3	4	5
н33439У	н33440У	6,66	—	согласовано
н33440У	н33441У	28,89		
н33441У	н16957У	13,65		
н16957У	н33442У	40,43		
н33442У	н33443У	12,24		

1	2	3	4	5
н33443У	н33444У	14,97	—	согласовано
н33444У	н33445У	15,13		
н33445У	н33446У	14,71		
н33446У	н30066У	12,74		
н30066У	н30074У	14,35		
н30074У	н30073У	1,22		
н30073У	н30072У	11,44		
н30072У	н30071У	2,13		
н30071У	н30070У	5,08		
н30070У	н33447У	0,76		
н33447У	н33448У	2,89		
н33448У	н33449У	5,63		
н33449У	н33450У	0,38		
н33450У	н33451У	6,95		
н33451У	н33452У	3,88		
н33452У	н33453У	2,79		
н33453У	н33454У	1,30		
н33454У	н33439У	14,62		

3. Сведения о характеристиках уточняемого земельного участка с кадастровым номером 68:30:0001084:18 :

№ п/п	Наименование характеристики земельного участка	Значение характеристики
1	2	3
1.	Адрес земельного участка	—
1.1.	Сведения о местоположении земельного участка (при отсутствии адреса) в структурированном в соответствии с федеральной информационной адресной системой виде	—
1.2.	Дополнительные сведения о местоположении земельного участка	—
2.	Площадь земельного участка ± величина погрешности определения (вычисления) площади (Р ± ΔР), м²	1 200 ± 12,00
3.	Формула, примененная для вычисления предельной погрешности определения площади земельного участка, с подставленными значениями и итоговые (вычисленные) значения	3,5*0,10*√(1 200) = 12

1	2	3
4.	Площадь земельного участка согласно сведениям Единого государственного реестра недвижимости (Ркад), м²	1 200,00
5.	Оценка расхождения Р и Ркад (Р - Ркад), м²	0
6.	Предельный минимальный и максимальный размеры земельного участка (Рмин и Рмакс), м²	Рмин = 200 Рмакс = 5 000
7.	Вид (виды) разрешенного использования	—
7.1.	Дополнительные сведения об использовании земельного участка	—
8.	Кадастровый или иной государственный учетный номер (инвентарный) здания, сооружения, объекта незавершенного строительства, расположенного на земельном участке	68:30:0001084:73
9.	Сведения о земельных участках (землях общего пользования, территории общего пользования), посредством которых обеспечивается доступ	Земли общего пользования
10.	Иные сведения	—

4. Пояснения к сведениям об уточняемом земельном участке с кадастровым номером 68:30:0001084:18 :

1.	—

1. Сведения о характерных точках границ уточняемого земельного участка с кадастровым номером 68:30:0001084:29 :

Система координат МСК-68, зона 1 Зона № 1

Обозначение характерных точек границ	Координаты, м				Метод определения координат	Формулы, примененные для расчета средней квадратической погрешности определения координат характерных точек границ (Mt), с подставленными в такие формулы значениями и итоговые (вычисленные) значения Mt, м	Описание закрепления точки
	содержатся в Едином государственном реестре недвижимости		определены в результате выполнения комплексных кадастровых работ				
	X	Y	X	Y			
1	2	3	4	5	6	7	8
н33324 У	350 542,00	1 303 988,02	350 542,00	1 303 988,02	Метод спутниковых геодезических измерений (определений)	√(0,08^2 + 0,06^2) = 0,10	—
н33325 У	350 540,86	1 303 989,35	350 540,86	1 303 989,35			
н33326 У	350 529,23	1 304 000,37	350 529,23	1 304 000,37			

1	2	3	4	5	6	7	8
н33327 У	350 520,78	1 304 006,48	350 520,78	1 304 006,48	Метод спутниковых геодезических измерений (определений)	√(0,08^2 + 0,06^2) = 0,10	—
н33328 У	350 515,39	1 304 010,15	350 515,39	1 304 010,15			
н33329 У	350 507,33	1 304 013,09	350 507,33	1 304 013,09			
н33330 У	350 498,52	1 304 015,87	350 498,52	1 304 015,87			
н33331 У	350 498,29	1 304 015,66	350 498,29	1 304 015,66			
н33332 У	350 483,29	1 304 027,92	350 483,29	1 304 027,92			
н33333 У	350 482,36	1 304 022,48	350 482,36	1 304 022,48			
н33334 У	350 494,89	1 304 011,87	350 494,89	1 304 011,87			
н33335 У	350 493,76	1 304 009,69	350 493,76	1 304 009,69			
н33336 У	350 507,44	1 303 998,04	350 507,44	1 303 998,04			
н33337 У	350 518,94	1 303 990,60	350 518,94	1 303 990,60			
н33338 У	350 516,80	1 303 986,91	350 516,80	1 303 986,91			
н33339 У	350 510,65	1 303 976,31	350 510,65	1 303 976,31			
н33340 У	350 522,69	1 303 975,46	350 522,69	1 303 975,46			
н33341 У	350 539,13	1 303 969,59	350 539,13	1 303 969,59			
н33342 У	350 557,38	1 303 970,63	350 557,38	1 303 970,63			
н33343 У	350 565,84	1 303 961,13	350 565,84	1 303 961,13			

1	2	3	4	5	6	7	8
н33344 У	350 570,20	1 303 957,72	350 570,20	1 303 957,72	Метод спутниковых геодезических измерений (определений)	√(0,08^2 + 0,06^2) = 0,10	—
н33345 У	350 573,62	1 303 962,41	350 573,62	1 303 962,41			
н33346 У	350 568,34	1 303 966,45	350 568,34	1 303 966,45			
н33347 У	350 560,34	1 303 973,00	350 560,34	1 303 973,00			
н33324 У	350 542,00	1 303 988,02	350 542,00	1 303 988,02			

2. Сведения о частях границ уточняемого земельного участка с кадастровым номером 68:30:0001084:29 :

Обозначение части границ		Горизонтальное проложение (S), м	Описание прохождения части границ	Сведения о согласовании местоположения границ (согласовано/спорное)
от т.	до т.			
1	2	3	4	5
н33324У	н33325У	1,75	—	согласовано
н33325У	н33326У	16,02		
н33326У	н33327У	10,43		
н33327У	н33328У	6,52		
н33328У	н33329У	8,58		
н33329У	н33330У	9,24		
н33330У	н33331У	0,31		
н33331У	н33332У	19,37		
н33332У	н33333У	5,52		
н33333У	н33334У	16,42		
н33334У	н33335У	2,46		
н33335У	н33336У	17,97		
н33336У	н33337У	13,70		
н33337У	н33338У	4,27		
н33338У	н33339У	12,25		
н33339У	н33340У	12,07		
н33340У	н33341У	17,46		
н33341У	н33342У	18,28		
н33342У	н33343У	12,72		
н33343У	н33344У	5,54		

1	2	3	4	5
н33344У	н33345У	5,80	—	согласовано
н33345У	н33346У	6,65		
н33346У	н33347У	10,34		
н33347У	н33324У	23,71		

3. Сведения о характеристиках уточняемого земельного участка с кадастровым номером 68:30:0001084:29 :

№ п/п	Наименование характеристики земельного участка	Значение характеристики
1	2	3
1.	Адрес земельного участка	—
1.1.	Сведения о местоположении земельного участка (при отсутствии адреса) в структурированном в соответствии с федеральной информационной адресной системой виде	—
1.2.	Дополнительные сведения о местоположении земельного участка	—
2.	Площадь земельного участка ± величина погрешности определения (вычисления) площади (Р ± ΔР), м²	1 351 ± 13,00
3.	Формула, примененная для вычисления предельной погрешности определения площади земельного участка, с подставленными значениями и итоговые (вычисленные) значения	3,5*0,10*√(1 351) = 13
4.	Площадь земельного участка согласно сведениям Единого государственного реестра недвижимости (Ркад), м²	1 500,00
5.	Оценка расхождения Р и Ркад (Р - Ркад), м²	149
6.	Предельный минимальный и максимальный размеры земельного участка (Рмин и Рмакс), м²	Рмин = 200 Рмакс = 5 000
7.	Вид (виды) разрешенного использования	—
7.1.	Дополнительные сведения об использовании земельного участка	—
8.	Кадастровый или иной государственный учетный номер (инвентарный) здания, сооружения, объекта незавершенного строительства, расположенного на земельном участке	68:30:0001084:71
9.	Сведения о земельных участках (землях общего пользования, территории общего пользования), посредством которых обеспечивается доступ	Земли общего пользования
10.	Иные сведения	—

4. Пояснения к сведениям об уточняемом земельном участке с кадастровым номером 68:30:0001084:29 :

1.	—

Сведения об уточняемых земельных участках, необходимые для исправления реестровых ошибок в сведениях о местоположении их границ

1. Сведения о характерных точках границ уточняемого земельного участка с кадастровым номером 68:30:0001084:6 :

Система координат МСК-68, зона 1 Зона № 1

Обозначение характерных точек границ	Координаты, м				Метод определения координат	Формулы, примененные для расчета средней квадратической погрешности определения координат характерных точек границ (Mt), с подставленными в такие формулы значениями и итоговые (вычисленные) значения Mt, м	Описание закрепления точки
	содержатся в Едином государственном реестре недвижимости		определены в результате выполнения комплексных кадастровых работ				
	X	Y	X	Y			
1	2	3	4	5	6	7	8
30011	103,67	102,47	—	—	Метод спутниковых геодезических измерений (определений)	0,10	—
30012	86,85	93,83	—	—			
30013	88,89	91,27	—	—			
30014	93,10	82,81	—	—			
30015	97,74	73,90	—	—			
30016	113,97	82,16	—	—			
н30017 У	—	—	350 643,70	1 304 170,62		√(0,08^2 + 0,06^2) = 0,10	
н30018 У	—	—	350 633,06	1 304 161,77			
н30019 У	—	—	350 634,73	1 304 160,04			
н30020 У	—	—	350 641,37	1 304 152,16			
н30021 У	—	—	350 648,66	1 304 145,37			

1	2	3	4	5	6	7	8
н30022 У	—	—	350 651,81	1 304 147,95	Метод спутниковых геодезических измерений (определений)	√(0,08^2 + 0,06^2) = 0,10	—
н30023 У	—	—	350 664,01	1 304 137,77			
н30024 У	—	—	350 662,93	1 304 144,04			
н30025 У	—	—	350 657,15	1 304 154,67			
30011	103,67	102,47	—	—		0,10	

2. Сведения о частях границ уточняемого земельного участка с кадастровым номером 68:30:0001084:6 :

Обозначение части границ		Горизонтальное проложение (S), м	Описание прохождения части границ	Сведения о согласовании местоположения границ (согласовано/спорное)
от т.	до т.			
1	2	3	4	5
н30017У	н30018У	13,84	—	согласовано
н30018У	н30019У	2,40		
н30019У	н30020У	10,30		
н30020У	н30021У	9,96		
н30021У	н30022У	4,07		
н30022У	н30023У	15,89		
н30023У	н30024У	6,36		
н30024У	н30025У	12,10		
н30025У	н30017У	20,86		

3. Сведения о характеристиках уточняемого земельного участка с кадастровым номером 68:30:0001084:6 :

№ п/п	Наименование характеристики	Значение характеристики
1	2	3
1.	Адрес земельного участка	—
1.1.	Сведения о местоположении земельного участка (при отсутствии адреса) в структурированном в соответствии с федеральной информационной адресной системой виде	—
1.2.	Дополнительные сведения о местоположении земельного участка	—
2.	Площадь земельного участка ± величина погрешности определения (вычисления) площади (Р ± ΔР), м²	377 ± 7,00

1	2	3
3.	Формула, примененная для вычисления предельной погрешности определения площади земельного участка, с подставленными значениями и итоговые (вычисленные) значения	3,5*0,10*√(377) = 7
4.	Площадь земельного участка согласно сведениям Единого государственного реестра недвижимости (Ркад), м²	416,00
5.	Оценка расхождения Р и Ркад (Р - Ркад), м²	39
6.	Предельный минимальный и максимальный размеры земельного участка (Рмин и Рмакс), м²	Рмин = — Рмакс = 5 000
7.	Кадастровый или иной государственный учетный номер (инвентарный) здания, сооружения, объекта незавершенного строительства, расположенного на земельном участке	68:30:0001084:65
8.	Вид (виды) разрешенного использования	—
8.1.	Дополнительные сведения об использовании земельного участка	—
9.	Сведения о земельных участках (землях общего пользования, территории общего пользования), посредством которых обеспечивается доступ	Земли общего пользования
10.	Иные сведения	На местности границы данного земельных участков существуют более 15 лет, его границы в ходе проведения ККР установлены по фактическому пользованию без захвата земель общего пользования, с учетом привязки к смежным земельным участкам, границы которых ранее были установлены в системе координат МСК-68

4. Пояснения к сведениям об уточняемом земельном участке с кадастровым номером 68:30:0001084:6 :

1.	—

1. Сведения о характерных точках границ уточняемого земельного участка с кадастровым номером 68:30:0001084:7 :

Система координат МСК-68, зона 1 Зона № 1

Обозначение характерных точек границ	Координаты, м				Метод определения координат	Формулы, примененные для расчета средней квадратической погрешности определения координат характерных точек границ (Mt), с подставленными в такие формулы значениями и итоговые (вычисленные) значения Mt, м	Описание закрепления точки
	содержатся в Едином государственном реестре недвижимости		определены в результате выполнения комплексных кадастровых работ				
	X	Y	X	Y			
1	2	3	4	5	6	7	8

1	2	3	4	5	6	7	8
16969	96,73	108,02	—	—	Метод спутниковых геодезических измерений (определений)	0,10	—
16950	87,72	98,94	—	—			
16949	89,36	97,41	—	—			
16953	125,19	64,43	—	—			
50797	127,13	62,64	—	—			
50796	142,20	77,77	—	—			
16970	104,22	115,57	—	—			
н16971 У	—	—	350 673,19	1 304 130,21		√(0,08^2 + 0,06^2) = 0,10	
н16954 У	—	—	350 671,29	1 304 127,68			
н16959 У	—	—	350 710,43	1 304 101,80			
н50801 У	—	—	350 720,13	1 304 096,13			
н50800 У	—	—	350 730,72	1 304 113,30			
н16972 У	—	—	350 712,31	1 304 124,21			
н16973 У	—	—	350 708,16	1 304 128,09			
н16974 У	—	—	350 693,57	1 304 138,91			
н16975 У	—	—	350 683,01	1 304 145,68			
16969	96,73	108,02	—	—		0,10	

2. Сведения о частях границ уточняемого земельного участка с кадастровым номером 68:30:0001084:7 :

Обозначение части границ		Горизонтальное проложение (S), м	Описание прохождения части границ	Сведения о согласовании местоположения границ (согласовано/спорное)
от т.	до т.			
1	2	3	4	5
н16971У	н16954У	3,16	—	согласовано
н16954У	н16959У	46,92		
н16959У	н50801У	11,24		
н50801У	н50800У	20,17		
н50800У	н16972У	21,40		
н16972У	н16973У	5,68		
н16973У	н16974У	18,16		
н16974У	н16975У	12,54		
н16975У	н16971У	18,32		

3. Сведения о характеристиках уточняемого земельного участка с кадастровым номером 68:30:0001084:7 :

№ п/п	Наименование характеристики	Значение характеристики
1	2	3
1.	Адрес земельного участка	—
1.1.	Сведения о местоположении земельного участка (при отсутствии адреса) в структурированном в соответствии с федеральной информационной адресной системой виде	—
1.2.	Дополнительные сведения о местоположении земельного участка	—
2.	Площадь земельного участка ± величина погрешности определения (вычисления) площади (Р ± ΔР), м²	1 200 ± 12,00
3.	Формула, примененная для вычисления предельной погрешности определения площади земельного участка, с подставленными значениями и итоговые (вычисленные) значения	3,5*0,10*√(1 200) = 12
4.	Площадь земельного участка согласно сведениям Единого государственного реестра недвижимости (Ркад), м²	1 200,00
5.	Оценка расхождения Р и Ркад (Р - Ркад), м²	0
6.	Предельный минимальный и максимальный размеры земельного участка (Рмин и Рмакс), м²	Рмин = 200 Рмакс = 5 000

1	2	3
7.	Кадастровый или иной государственный учетный номер (инвентарный) здания, сооружения, объекта незавершенного строительства, расположенного на земельном участке	68:30:0001085:77
8.	Вид (виды) разрешенного использования	—
8.1.	Дополнительные сведения об использовании земельного участка	—
9.	Сведения о земельных участках (землях общего пользования, территории общего пользования), посредством которых обеспечивается доступ	Земли общего пользования
10.	Иные сведения	На местности границы данного земельных участков существуют более 15 лет, его границы в ходе проведения ККР установлены по фактическому пользованию без захвата земель общего пользования, с учетом привязки к смежным земельным участкам, границы которых ранее были установлены в системе координат МСК-68

4. Пояснения к сведениям об уточняемом земельном участке с кадастровым номером 68:30:0001084:7 :

1.	—

1. Сведения о характерных точках границ уточняемого земельного участка с кадастровым номером 68:30:0001084:8 :

Система координат МСК-68, зона 1 Зона № 1

Обозначение характерных точек границ	Координаты, м				Метод определения координат	Формулы, примененные для расчета средней квадратической погрешности определения координат характерных точек границ (Mt), с подставленными в такие формулы значениями и итоговые (вычисленные) значения Mt, м	Описание закрепления точки
	содержатся в Едином государственном реестре недвижимости		определены в результате выполнения комплексных кадастровых работ				
	X	Y	X	Y			
1	2	3	4	5	6	7	8
50796	142,20	77,77	—	—	Метод спутниковых геодезических измерений (определений)	0,10	—
50797	127,13	62,64	—	—			
50798	162,34	30,23	—	—			
50799	175,55	44,58	—	—			

1	2	3	4	5	6	7	8
н50800 У	—	—	350 730,72	1 304 113,30	Метод спутниковых геодезических измерений (определений)	√(0,08^2 + 0,06^2) = 0,10	—
н50801 У	—	—	350 720,13	1 304 096,13			
н50802 У	—	—	350 756,13	1 304 070,17			
н50803 У	—	—	350 768,77	1 304 089,85			
н50804 У	—	—	350 757,66	1 304 096,70			
50796	142,20	77,77	—	—		0,10	

2. Сведения о частях границ уточняемого земельного участка с кадастровым номером 68:30:0001084:8 :

Обозначение части границ		Горизонтальное проложение (S), м	Описание прохождения части границ	Сведения о согласовании местоположения границ (согласовано/спорное)
от т.	до т.			
1	2	3	4	5
н50800У	н50801У	20,17	—	согласовано
н50801У	н50802У	44,38		
н50802У	н50803У	23,39		
н50803У	н50804У	13,05		
н50804У	н50800У	31,64		

3. Сведения о характеристиках уточняемого земельного участка с кадастровым номером 68:30:0001084:8 :

№ п/п	Наименование характеристики	Значение характеристики
1	2	3
1.	Адрес земельного участка	—
1.1.	Сведения о местоположении земельного участка (при отсутствии адреса) в структурированном в соответствии с федеральной информационной адресной системой виде	—
1.2.	Дополнительные сведения о местоположении земельного участка	—
2.	Площадь земельного участка ± величина погрешности определения (вычисления) площади (Р ± ΔР), м²	969 ± 11,00

1	2	3
3.	Формула, примененная для вычисления предельной погрешности определения площади земельного участка, с подставленными значениями и итоговые (вычисленные) значения	3,5*0,10*√(969) = 11
4.	Площадь земельного участка согласно сведениям Единого государственного реестра недвижимости (Ркад), м²	969,00
5.	Оценка расхождения Р и Ркад (Р - Ркад), м²	0
6.	Предельный минимальный и максимальный размеры земельного участка (Рмин и Рмакс), м²	Рмин = 200 Рмакс = 5 000
7.	Кадастровый или иной государственный учетный номер (инвентарный) здания, сооружения, объекта незавершенного строительства, расположенного на земельном участке	—
8.	Вид (виды) разрешенного использования	—
8.1.	Дополнительные сведения об использовании земельного участка	—
9.	Сведения о земельных участках (землях общего пользования, территории общего пользования), посредством которых обеспечивается доступ	Земли общего пользования
10.	Иные сведения	На местности границы данного земельных участков существуют более 15 лет, его границы в ходе проведения ККР установлены по фактическому пользованию без захвата земель общего пользования, с учетом привязки к смежным земельным участкам, границы которых ранее были установлены в системе координат МСК-68

4. Пояснения к сведениям об уточняемом земельном участке с кадастровым номером 68:30:0001084:8 :

1.	—

1. Сведения о характерных точках границ уточняемого земельного участка с кадастровым номером 68:30:0001084:9 :

Система координат МСК-68, зона 1 Зона № 1

Обозначение характерных точек границ	Координаты, м				Метод определения координат	Формулы, примененные для расчета средней квадратической погрешности определения координат характерных точек границ (Mt), с подставленными в такие формулы значениями и итоговые (вычисленные) значения Mt, м	Описание закрепления точки
	содержатся в Едином государственном реестре недвижимости		определены в результате выполнения комплексных кадастровых работ				
	X	Y	X	Y			
1	2	3	4	5	6	7	8

1	2	3	4	5	6	7	8
16949	89,36	97,41	—	—	Метод спутниковых геодезических измерений (определений)	0,10	—
16950	87,72	98,94	—	—			
16951	77,72	84,74	—	—			
16952	112,73	50,89	—	—			
16953	125,19	64,43	—	—			
н16954 У	—	—	350 671,29	1 304 127,68		√(0,08^2 + 0,06^2) = 0,10	
н16955 У	—	—	350 668,28	1 304 123,74			
н16956 У	—	—	350 660,73	1 304 112,72			
н16957 У	—	—	350 694,08	1 304 089,87			
н16958 У	—	—	350 700,08	1 304 085,76			
н16959 У	—	—	350 710,43	1 304 101,80			
16949	89,36	97,41	—	—		0,10	

2. Сведения о частях границ уточняемого земельного участка с кадастровым номером 68:30:0001084:9 :

Обозначение части границ		Горизонтальное проложение (S), м	Описание прохождения части границ	Сведения о согласовании местоположения границ (согласовано/спорное)
от т.	до т.			
1	2	3	4	5
н16954У	н16955У	4,96	—	согласовано
н16955У	н16956У	13,36		
н16956У	н16957У	40,43		
н16957У	н16958У	7,27		
н16958У	н16959У	19,09		
н16959У	н16954У	46,92		

3. Сведения о характеристиках уточняемого земельного участка с кадастровым номером		68:30:0001084:9 :
№ п/п	Наименование характеристики	Значение характеристики
1	2	3
1.	Адрес земельного участка	—
1.1.	Сведения о местоположении земельного участка (при отсутствии адреса) в структурированном в соответствии с федеральной информационной адресной системой виде	—
1.2.	Дополнительные сведения о местоположении земельного участка	—
2.	Площадь земельного участка ± величина погрешности определения (вычисления) площади (Р ± ΔР), м²	886 ± 10,00
3.	Формула, примененная для вычисления предельной погрешности определения площади земельного участка, с подставленными значениями и итоговые (вычисленные) значения	3,5*0,10*√(886) = 10
4.	Площадь земельного участка согласно сведениям Единого государственного реестра недвижимости (Ркад), м²	886,00
5.	Оценка расхождения Р и Ркад (Р - Ркад), м²	0
6.	Предельный минимальный и максимальный размеры земельного участка (Рмин и Рмакс), м²	Рмин = 200 Рмакс = 5 000
7.	Кадастровый или иной государственный учетный номер (инвентарный) здания, сооружения, объекта незавершенного строительства, расположенного на земельном участке	68:30:0001081:77
8.	Вид (виды) разрешенного использования	—
8.1.	Дополнительные сведения об использовании земельного участка	—
9.	Сведения о земельных участках (землях общего пользования, территории общего пользования), посредством которых обеспечивается доступ	Земли общего пользования
10.	Иные сведения	На местности границы данного земельных участков существуют более 15 лет, его границы в ходе проведения ККР установлены по фактическому пользованию без захвата земель общего пользования, с учетом привязки к смежным земельным участкам, границы которых ранее были установлены в системе координат МСК-68
4. Пояснения к сведениям об уточняемом земельном участке с кадастровым номером		68:30:0001084:9 :
1.	—	

1. Сведения о характерных точках границ уточняемого земельного участка с кадастровым номером 68:30:0001084:11 :

Система координат МСК-68, зона 1 Зона № 1

Обозначение характерных точек границ	Координаты, м				Метод определения координат	Формулы, примененные для расчета средней квадратической погрешности определения координат характерных точек границ (Mt), с подставленными в такие формулы значениями и итоговые (вычисленные) значения Mt, м	Описание закрепления точки
	содержатся в Едином государственном реестре недвижимости		определены в результате выполнения комплексных кадастровых работ				
	X	Y	X	Y			
1	2	3	4	5	6	7	8
51175	128,36	91,18	—	—	Метод спутниковых геодезических измерений (определений)	0,10	—
51176	114,70	81,66	—	—			
51177	113,80	81,09	—	—			
51178	131,01	59,21	—	—			
51179	138,19	64,79	—	—			
51180	137,58	65,58	—	—			
51181	134,30	69,80	—	—			
51182	147,82	80,32	—	—			
51183	152,80	84,18	—	—			
51184	140,63	99,73	—	—			
н51185 У	—	—	350 618,01	1 304 051,95		√(0,08^2 + 0,06^2) = 0,10	
н51186 У	—	—	350 630,07	1 304 043,07			

1	2	3	4	5	6	7	8
н51187 У	—	—	350 640,42	1 304 035,47	Метод спутниковых геодезических измерений (определений)	√(0,08^2 + 0,06^2) = 0,10	—
н51188 У	—	—	350 645,84	1 304 042,77			
н51189 У	—	—	350 645,04	1 304 043,37			
н51190 У	—	—	350 640,75	1 304 046,56			
н51191 У	—	—	350 650,97	1 304 060,31			
н51192 У	—	—	350 654,73	1 304 065,36			
н51193 У	—	—	350 638,89	1 304 077,08			
51175	128,36	91,18	—	—		0,10	

2. Сведения о частях границ уточняемого земельного участка с кадастровым номером 68:30:0001084:11 :

Обозначение части границ		Горизонтальное проложение (S), м	Описание прохождения части границ	Сведения о согласовании местоположения границ (согласовано/спорное)
от т.	до т.			
1	2	3	4	5
н51185У	н51186У	14,98	—	согласовано
н51186У	н51187У	12,84		
н51187У	н51188У	9,09		
н51188У	н51189У	1,00		
н51189У	н51190У	5,35		
н51190У	н51191У	17,13		
н51191У	н51192У	6,30		
н51192У	н51193У	19,70		
н51193У	н51185У	32,67		

3. Сведения о характеристиках уточняемого земельного участка с кадастровым номером 68:30:0001084:11 :

№ п/п	Наименование характеристики	Значение характеристики
1	2	3

1	2	3
1.	Адрес земельного участка	—
1.1.	Сведения о местоположении земельного участка (при отсутствии адреса) в структурированном в соответствии с федеральной информационной адресной системой виде	—
1.2.	Дополнительные сведения о местоположении земельного участка	—
2.	Площадь земельного участка ± величина погрешности определения (вычисления) площади (Р ± ΔР), м²	729 ± 9,00
3.	Формула, примененная для вычисления предельной погрешности определения площади земельного участка, с подставленными значениями и итоговые (вычисленные) значения	3,5*0,10*√(729) = 9
4.	Площадь земельного участка согласно сведениям Единого государственного реестра недвижимости (Ркад), м²	729,00
5.	Оценка расхождения Р и Ркад (Р - Ркад), м²	0
6.	Предельный минимальный и максимальный размеры земельного участка (Рмин и Рмакс), м²	— —
7.	Кадастровый или иной государственный учетный номер (инвентарный) здания, сооружения, объекта незавершенного строительства, расположенного на земельном участке	68:30:0001084:59
8.	Вид (виды) разрешенного использования	—
8.1.	Дополнительные сведения об использовании земельного участка	—
9.	Сведения о земельных участках (землях общего пользования, территории общего пользования), посредством которых обеспечивается доступ	Земли общего пользования
10.	Иные сведения	На местности границы данного земельных участков существуют более 15 лет, его границы в ходе проведения ККР установлены по фактическому пользованию без захвата земель общего пользования, с учетом привязки к смежным земельным участкам, границы которых ранее были установлены в системе координат МСК-68
4. Пояснения к сведениям об уточняемом земельном участке с кадастровым номером		68:30:0001084:11 :
1.	—	

1. Сведения о характерных точках границ уточняемого земельного участка с кадастровым номером 68:30:0001084:12 :

Система координат МСК-68, зона 1 Зона № 1

Обозначение характерных точек границ	Координаты, м				Метод определения координат	Формулы, примененные для расчета средней квадратической погрешности определения координат характерных точек границ (Mt), с подставленными в такие формулы значениями и итоговые (вычисленные) значения Mt, м	Описание закрепления точки
	содержатся в Едином государственном реестре недвижимости		определены в результате выполнения комплексных кадастровых работ				
	X	Y	X	Y			
1	2	3	4	5	6	7	8
26087	110,02	89,01	—	—	Метод спутниковых геодезических измерений (определений)	0,10	—
26088	112,99	90,86	—	—			
26089	121,81	96,35	—	—			
26090	120,28	98,80	—	—			
26091	113,12	110,33	—	—			
26092	109,73	115,79	—	—			
26093	96,23	107,41	—	—			
26094	99,62	101,94	—	—			
26095	108,32	87,95	—	—			
н26096 У	—	—	350 541,30	1 304 056,41		√(0,08^2 + 0,06^2) = 0,10	
н26097 У	—	—	350 551,35	1 304 065,61			
н26098 У	—	—	350 545,67	1 304 071,96			

1	2	3	4	5	6	7	8
н26099 У	—	—	350 541,17	1 304 077,26	Метод спутниковых геодезических измерений (определений)	√(0,08^2 + 0,06^2) = 0,10	—
н26100 У	—	—	350 542,18	1 304 078,26			
н26101 У	—	—	350 541,94	1 304 084,29			
н26102 У	—	—	350 539,10	1 304 087,88			
н26103 У	—	—	350 538,25	1 304 088,42			
н26104 У	—	—	350 524,15	1 304 075,86			
н26105 У	—	—	350 528,77	1 304 070,33			
26087	110,02	89,01	—	—		0,10	

2. Сведения о частях границ уточняемого земельного участка с кадастровым номером 68:30:0001084:12 :

Обозначение части границ		Горизонтальное проложение (S), м	Описание прохождения части границ	Сведения о согласовании местоположения границ (согласовано/спорное)
от т.	до т.			
1	2	3	4	5
н26096У	н26097У	13,63	—	согласовано
н26097У	н26098У	8,52		
н26098У	н26099У	6,95		
н26099У	н26100У	1,42		
н26100У	н26101У	6,03		
н26101У	н26102У	4,58		
н26102У	н26103У	1,01		
н26103У	н26104У	18,88		
н26104У	н26105У	7,21		
н26105У	н26096У	18,73		

3. Сведения о характеристиках уточняемого земельного участка с кадастровым номером 68:30:0001084:12 :

№ п/п	Наименование характеристики	Значение характеристики
1	2	3

1	2	3
1.	Адрес земельного участка	—
1.1.	Сведения о местоположении земельного участка (при отсутствии адреса) в структурированном в соответствии с федеральной информационной адресной системой виде	—
1.2.	Дополнительные сведения о местоположении земельного участка	—
2.	Площадь земельного участка ± величина погрешности определения (вычисления) площади (Р ± ΔР), м²	400 ± 7,00
3.	Формула, примененная для вычисления предельной погрешности определения площади земельного участка, с подставленными значениями и итоговые (вычисленные) значения	3,5*0,10*√(400) = 7
4.	Площадь земельного участка согласно сведениям Единого государственного реестра недвижимости (Ркад), м²	364,00
5.	Оценка расхождения Р и Ркад (Р - Ркад), м²	36
6.	Предельный минимальный и максимальный размеры земельного участка (Рмин и Рмакс), м²	Рмин = 120 Рмакс = 5 000
7.	Кадастровый или иной государственный учетный номер (инвентарный) здания, сооружения, объекта незавершенного строительства, расположенного на земельном участке	—
8.	Вид (виды) разрешенного использования	—
8.1.	Дополнительные сведения об использовании земельного участка	—
9.	Сведения о земельных участках (землях общего пользования, территории общего пользования), посредством которых обеспечивается доступ	Земли общего пользования
10.	Иные сведения	На местности границы данного земельных участков существуют более 15 лет, его границы в ходе проведения ККР установлены по фактическому пользованию без захвата земель общего пользования, с учетом привязки к смежным земельным участкам, границы которых ранее были установлены в системе координат МСК-68
4. Пояснения к сведениям об уточняемом земельном участке с кадастровым номером		68:30:0001084:12 :
1.	—	

1. Сведения о характерных точках границ уточняемого земельного участка с кадастровым номером 68:30:0001084:13 :

Система координат МСК-68, зона 1 Зона № 1

Обозначение характерных точек границ	Координаты, м				Метод определения координат	Формулы, примененные для расчета средней квадратической погрешности определения координат характерных точек границ (Mt), с подставленными в такие формулы значениями и итоговые (вычисленные) значения Mt, м	Описание закрепления точки
	содержатся в Едином государственном реестре недвижимости		определены в результате выполнения комплексных кадастровых работ				
	X	Y	X	Y			
1	2	3	4	5	6	7	8
26030	172,37	66,90	—	—	Метод спутниковых геодезических измерений (определений)	0,10	—
26075	172,77	66,58	—	—			
26076	175,40	69,33	—	—			
26077	183,28	77,55	—	—			
26078	162,09	99,91	—	—			
26079	158,24	112,53	—	—			
26080	149,77	122,92	—	—			
26081	148,31	122,45	—	—			
26082	140,72	114,69	—	—			
26033	131,92	106,61	—	—			
26032	129,43	103,93	—	—			
26031	144,09	89,81	—	—			

1	2	3	4	5	6	7	8
н26051 У	—	—	350 753,63	1 304 114,09	Метод спутниковых геодезических измерений (определений)	√(0,08^2 + 0,06^2) = 0,10	—
н26083 У	—	—	350 763,47	1 304 130,37			
н26084 У	—	—	350 748,29	1 304 142,23			
н26085 У	—	—	350 738,83	1 304 148,15			
н26086 У	—	—	350 735,29	1 304 154,09			
н26065 У	—	—	350 725,07	1 304 161,47			
н26043 У	—	—	350 711,99	1 304 142,83			
н26055 У	—	—	350 712,68	1 304 142,28			
н26054 У	—	—	350 709,70	1 304 138,20			
н26053 У	—	—	350 716,52	1 304 133,48			
н26052 У	—	—	350 725,30	1 304 128,68			
26030	172,37	66,90	—	—		0,10	

2. Сведения о частях границ уточняемого земельного участка с кадастровым номером 68:30:0001084:13 :

Обозначение части границ		Горизонтальное проложение (S), м	Описание прохождения части границ	Сведения о согласовании местоположения границ (согласовано/спорное)
от т.	до т.			
1	2	3	4	5
н26051У	н26083У	19,02	—	согласовано
н26083У	н26084У	19,26		
н26084У	н26085У	11,16		
н26085У	н26086У	6,91		
н26086У	н26065У	12,61		
н26065У	н26043У	22,77		
н26043У	н26055У	0,88		

1	2	3	4	5
н26055У	н26054У	5,05	—	согласовано
н26054У	н26053У	8,29		
н26053У	н26052У	10,01		
н26052У	н26051У	31,87		

3. Сведения о характеристиках уточняемого земельного участка с кадастровым номером 68:30:0001084:13 :

№ п/п	Наименование характеристики	Значение характеристики
1	2	3
1.	Адрес земельного участка	—
1.1.	Сведения о местоположении земельного участка (при отсутствии адреса) в структурированном в соответствии с федеральной информационной адресной системой виде	—
1.2.	Дополнительные сведения о местоположении земельного участка	—
2.	Площадь земельного участка ± величина погрешности определения (вычисления) площади (Р ± ΔР), м²	1 181 ± 12,00
3.	Формула, примененная для вычисления предельной погрешности определения площади земельного участка, с подставленными значениями и итоговые (вычисленные) значения	3,5*0,10*√(1 181) = 12
4.	Площадь земельного участка согласно сведениям Единого государственного реестра недвижимости (Ркад), м²	1 181,00
5.	Оценка расхождения Р и Ркад (Р - Ркад), м²	0
6.	Предельный минимальный и максимальный размеры земельного участка (Рмин и Рмакс), м²	Рмин = 200 Рмакс = 5 000
7.	Кадастровый или иной государственный учетный номер (инвентарный) здания, сооружения, объекта незавершенного строительства, расположенного на земельном участке	68:30:0002020:76
8.	Вид (виды) разрешенного использования	—
8.1.	Дополнительные сведения об использовании земельного участка	—
9.	Сведения о земельных участках (землях общего пользования, территории общего пользования), посредством которых обеспечивается доступ	Земли общего пользования

1	2	3
10.	Иные сведения	На местности границы данного земельных участков существуют более 15 лет, его границы в ходе проведения ККР установлены по фактическому пользованию без захвата земель общего пользования, с учетом привязки к смежным земельным участкам, границы которых ранее были установлены в системе координат МСК-68

4. Пояснения к сведениям об уточняемом земельном участке с кадастровым номером 68:30:0001084:13 :

1.	—

1. Сведения о характерных точках границ уточняемого земельного участка с кадастровым номером 68:30:0001084:14 :

Система координат МСК-68, зона 1 Зона № 1

Обозначение характерных точек границ	Координаты, м				Метод определения координат	Формулы, примененные для расчета средней квадратической погрешности определения координат характерных точек границ (Mt), с подставленными в такие формулы значениями и итоговые (вычисленные) значения Mt, м	Описание закрепления точки
	содержатся в Едином государственном реестре недвижимости		определены в результате выполнения комплексных кадастровых работ				
	X	Y	X	Y			
1	2	3	4	5	6	7	8
26056	350 711,55	1 304 142,54	—	—	Метод спутниковых геодезических измерений (определений)	0,10	—
26057	350 719,00	1 304 151,88	—	—			
26058	350 725,30	1 304 160,72	—	—			
26059	350 712,18	1 304 170,03	—	—			
26060	350 714,47	1 304 173,58	—	—			
26061	350 704,99	1 304 182,29	—	—			
26062	350 700,25	1 304 177,35	—	—			
26063	350 696,77	1 304 180,46	—	—			

1	2	3	4	5	6	7	8
26064	350 682,40	1 304 168,00	—	—	Метод спутниковых геодезических измерений (определений)	0,10	—
н26043 У	—	—	350 711,99	1 304 142,83		√(0,08^2 + 0,06^2) = 0,10	
н26065 У	—	—	350 725,07	1 304 161,47			
н26066 У	—	—	350 712,04	1 304 170,85			
н26067 У	—	—	350 714,88	1 304 174,79			
н26068 У	—	—	350 702,95	1 304 184,29			
н26069 У	—	—	350 699,03	1 304 179,13			
н26070 У	—	—	350 695,07	1 304 182,20			
н26045 У	—	—	350 681,59	1 304 168,11			
н26044 У	—	—	350 690,67	1 304 160,74			
26056	350 711,55	1 304 142,54	—	—		0,10	

2. Сведения о частях границ уточняемого земельного участка с кадастровым номером 68:30:0001084:14 :

Обозначение части границ		Горизонтальное проложение (S), м	Описание прохождения части границ	Сведения о согласовании местоположения границ (согласовано/спорное)
от т.	до т.			
1	2	3	4	5
н26043У	н26065У	22,77	—	согласовано
н26065У	н26066У	16,06		
н26066У	н26067У	4,86		
н26067У	н26068У	15,25		
н26068У	н26069У	6,48		
н26069У	н26070У	5,01		
н26070У	н26045У	19,50		
н26045У	н26044У	11,69		
н26044У	н26043У	27,84		

3. Сведения о характеристиках уточняемого земельного участка с кадастровым номером		68:30:0001084:14 :
№ п/п	Наименование характеристики	Значение характеристики
1	2	3
1.	Адрес земельного участка	—
1.1.	Сведения о местоположении земельного участка (при отсутствии адреса) в структурированном в соответствии с федеральной информационной адресной системой виде	—
1.2.	Дополнительные сведения о местоположении земельного участка	—
2.	Площадь земельного участка ± величина погрешности определения (вычисления) площади (Р ± ΔР), м²	886 ± 10,00
3.	Формула, примененная для вычисления предельной погрешности определения площади земельного участка, с подставленными значениями и итоговые (вычисленные) значения	3,5*0,10*√(886) = 10
4.	Площадь земельного участка согласно сведениям Единого государственного реестра недвижимости (Ркад), м²	834,00
5.	Оценка расхождения Р и Ркад (Р - Ркад), м²	52
6.	Предельный минимальный и максимальный размеры земельного участка (Рмин и Рмакс), м²	Рмин = 200 Рмакс = 5 000
7.	Кадастровый или иной государственный учетный номер (инвентарный) здания, сооружения, объекта незавершенного строительства, расположенного на земельном участке	68:30:0000000:241; 68:30:0002020:77
8.	Вид (виды) разрешенного использования	—
8.1.	Дополнительные сведения об использовании земельного участка	—
9.	Сведения о земельных участках (землях общего пользования, территории общего пользования), посредством которых обеспечивается доступ	Земли общего пользования
10.	Иные сведения	На местности границы данного земельных участков существуют более 15 лет, его границы в ходе проведения ККР установлены по фактическому пользованию без захвата земель общего пользования, с учетом привязки к смежным земельным участкам, границы которых ранее были установлены в системе координат МСК-68
4. Пояснения к сведениям об уточняемом земельном участке с кадастровым номером		68:30:0001084:14 :
1.	—	

1. Сведения о характерных точках границ уточняемого земельного участка с кадастровым номером 68:30:0001084:16 :

Система координат МСК-68, зона 1 Зона № 1

Обозначение характерных точек границ	Координаты, м				Метод определения координат	Формулы, примененные для расчета средней квадратической погрешности определения координат характерных точек границ (Mt), с подставленными в такие формулы значениями и итоговые (вычисленные) значения Mt, м	Описание закрепления точки
	содержатся в Едином государственном реестре недвижимости		определены в результате выполнения комплексных кадастровых работ				
	X	Y	X	Y			
1	2	3	4	5	6	7	8
50796	142,20	77,77	—	—	Метод спутниковых геодезических измерений (определений)	0,10	—
26028	166,06	54,03	—	—			
26029	172,25	62,31	—	—			
26030	172,37	66,90	—	—			
26031	144,09	89,81	—	—			
26032	129,43	103,93	—	—			
26033	131,92	106,61	—	—			
26034	102,83	144,60	—	—			
26035	101,30	150,39	—	—			
26036	89,32	163,48	—	—			
26037	80,79	157,10	—	—			
26038	85,40	150,93	—	—			

1	2	3	4	5	6	7	8
26039	81,48	148,01	—	—	Метод спутниковых геодезических измерений (определений)	0,10	—
26040	87,60	138,92	—	—			
26041	92,24	132,58	—	—			
26042	104,50	115,85	—	—			
16970	104,22	115,57	—	—			
н26043 У	—	—	350 711,99	1 304 142,83		√(0,08^2 + 0,06^2) = 0,10	
н26044 У	—	—	350 690,67	1 304 160,74			
н26045 У	—	—	350 681,59	1 304 168,11			
н26046 У	—	—	350 676,61	1 304 172,46			
н26047 У	—	—	350 673,97	1 304 177,83			
н26048 У	—	—	350 664,95	1 304 184,65			
н26049 У	—	—	350 651,86	1 304 171,45			
н16975 У	—	—	350 683,01	1 304 145,68			
н16974 У	—	—	350 693,57	1 304 138,91			
н16973 У	—	—	350 708,16	1 304 128,09			
н16972 У	—	—	350 712,31	1 304 124,21			
н50800 У	—	—	350 730,72	1 304 113,30			

1	2	3	4	5	6	7	8
н50804 У	—	—	350 757,66	1 304 096,70	Метод спутниковых геодезических измерений (определений)	√(0,08^2 + 0,06^2) = 0,10	—
н26050 У	—	—	350 762,52	1 304 109,51			
н26051 У	—	—	350 753,63	1 304 114,09			
н26052 У	—	—	350 725,30	1 304 128,68			
н26053 У	—	—	350 716,52	1 304 133,48			
н26054 У	—	—	350 709,70	1 304 138,20			
н26055 У	—	—	350 712,68	1 304 142,28			
50796	142,20	77,77	—	—		0,10	

2. Сведения о частях границ уточняемого земельного участка с кадастровым номером 68:30:0001084:16 :

Обозначение части границ		Горизонтальное проложение (S), м	Описание прохождения части границ	Сведения о согласовании местоположения границ (согласовано/спорное)
от т.	до т.			
1	2	3	4	5
н26043У	н26044У	27,84	—	согласовано
н26044У	н26045У	11,69		
н26045У	н26046У	6,61		
н26046У	н26047У	5,98		
н26047У	н26048У	11,31		
н26048У	н26049У	18,59		
н26049У	н16975У	40,43		
н16975У	н16974У	12,54		
н16974У	н16973У	18,16		
н16973У	н16972У	5,68		
н16972У	н50800У	21,40		
н50800У	н50804У	31,64		
н50804У	н26050У	13,70		
н26050У	н26051У	10,00		

1	2	3	4	5
н26051У	н26052У	31,87	—	согласовано
н26052У	н26053У	10,01		
н26053У	н26054У	8,29		
н26054У	н26055У	5,05		
н26055У	н26043У	0,88		

3. Сведения о характеристиках уточняемого земельного участка с кадастровым номером 68:30:0001084:16 :

№ п/п	Наименование характеристики	Значение характеристики
1	2	3
1.	Адрес земельного участка	—
1.1.	Сведения о местоположении земельного участка (при отсутствии адреса) в структурированном в соответствии с федеральной информационной адресной системой виде	—
1.2.	Дополнительные сведения о местоположении земельного участка	—
2.	Площадь земельного участка ± величина погрешности определения (вычисления) площади (Р ± ΔР), м²	1 766 ± 15,00
3.	Формула, примененная для вычисления предельной погрешности определения площади земельного участка, с подставленными значениями и итоговые (вычисленные) значения	3,5*0,10*√(1 766) = 15
4.	Площадь земельного участка согласно сведениям Единого государственного реестра недвижимости (Ркад), м²	1 766,00
5.	Оценка расхождения Р и Ркад (Р - Ркад), м²	0
6.	Предельный минимальный и максимальный размеры земельного участка (Рмин и Рмакс), м²	Рмин = 200 Рмакс = 5 000
7.	Кадастровый или иной государственный учетный номер (инвентарный) здания, сооружения, объекта незавершенного строительства, расположенного на земельном участке	68:30:0001076:111
8.	Вид (виды) разрешенного использования	—
8.1.	Дополнительные сведения об использовании земельного участка	—
9.	Сведения о земельных участках (землях общего пользования, территории общего пользования), посредством которых обеспечивается доступ	Земли общего пользования

1	2	3
10.	Иные сведения	На местности границы данного земельных участков существуют более 15 лет, его границы в ходе проведения ККР установлены по фактическому пользованию без захвата земель общего пользования, с учетом привязки к смежным земельным участкам, границы которых ранее были установлены в системе координат МСК-68

4. Пояснения к сведениям об уточняемом земельном участке с кадастровым номером 68:30:0001084:16 :

1.	—

1. Сведения о характерных точках границ уточняемого земельного участка с кадастровым номером 68:30:0001084:17 :

Система координат МСК-68, зона 1 Зона № 1

Обозначение характерных точек границ	Координаты, м				Метод определения координат	Формулы, примененные для расчета средней квадратической погрешности определения координат характерных точек границ (Mt), с подставленными в такие формулы значениями и итоговые (вычисленные) значения Mt, м	Описание закрепления точки
	содержатся в Едином государственном реестре недвижимости		определены в результате выполнения комплексных кадастровых работ				
	X	Y	X	Y			
1	2	3	4	5	6	7	8
33455	350 660,91	1 304 112,52	—	—	Метод спутниковых геодезических измерений (определений)	0,10	—
33456	350 668,71	1 304 123,55	—	—			
33457	350 663,25	1 304 138,00	—	—			
33458	350 653,36	1 304 146,57	—	—			
33459	350 650,17	1 304 143,93	—	—			
33460	350 643,70	1 304 151,62	—	—			
33461	350 637,76	1 304 158,97	—	—			
33462	350 635,21	1 304 161,02	—	—			

1	2	3	4	5	6	7	8
33463	350 633,50	1 304 162,07	—	—	Метод спутниковых геодезических измерений (определений)	0,10	—
33464	350 620,84	1 304 150,58	—	—			
33465	350 641,44	1 304 123,62	—	—			
н33442 У	—	—	350 660,73	1 304 112,72		√(0,08^2 + 0,06^2) = 0,10	
н16955 У	—	—	350 668,28	1 304 123,74			
н30023 У	—	—	350 664,01	1 304 137,77			
н30022 У	—	—	350 651,81	1 304 147,95			
н30021 У	—	—	350 648,66	1 304 145,37			
н30020 У	—	—	350 641,37	1 304 152,16			
н30019 У	—	—	350 634,73	1 304 160,04			
н30018 У	—	—	350 633,06	1 304 161,77			
н33446 У	—	—	350 619,02	1 304 151,44			
н33445 У	—	—	350 628,88	1 304 140,53			
н33444 У	—	—	350 639,83	1 304 130,09			
н33443 У	—	—	350 650,94	1 304 120,06			
33455	350 660,91	1 304 112,52	—	—		0,10	

2. Сведения о частях границ уточняемого земельного участка с кадастровым номером 68:30:0001084:17 :

Обозначение части границ		Горизонтальное проложение (S), м	Описание прохождения части границ	Сведения о согласовании местоположения границ (согласовано/спорное)
от т.	до т.			

1	2	3	4	5
н33442У	н16955У	13,36	—	согласовано
н16955У	н30023У	14,67		
н30023У	н30022У	15,89		
н30022У	н30021У	4,07		
н30021У	н30020У	9,96		
н30020У	н30019У	10,30		
н30019У	н30018У	2,40		
н30018У	н33446У	17,43		
н33446У	н33445У	14,71		
н33445У	н33444У	15,13		
н33444У	н33443У	14,97		
н33443У	н33442У	12,24		

3. Сведения о характеристиках уточняемого земельного участка с кадастровым номером 68:30:0001084:17 :

№ п/п	Наименование характеристики	Значение характеристики
1	2	3
1.	Адрес земельного участка	—
1.1.	Сведения о местоположении земельного участка (при отсутствии адреса) в структурированном в соответствии с федеральной информационной адресной системой виде	—
1.2.	Дополнительные сведения о местоположении земельного участка	—
2.	Площадь земельного участка ± величина погрешности определения (вычисления) площади (Р ± ΔР), м²	1 009 ± 11,00
3.	Формула, примененная для вычисления предельной погрешности определения площади земельного участка, с подставленными значениями и итоговые (вычисленные) значения	3,5*0,10*√(1 009) = 11
4.	Площадь земельного участка согласно сведениям Единого государственного реестра недвижимости (Ркад), м²	1 083,00
5.	Оценка расхождения Р и Ркад (Р - Ркад), м²	74
6.	Предельный минимальный и максимальный размеры земельного участка (Рмин и Рмакс), м²	Рмин = 200 Рмакс = 5 000
7.	Кадастровый или иной государственный учетный номер (инвентарный) здания, сооружения, объекта незавершенного строительства, расположенного на земельном участке	68:30:0001084:70

1	2	3
8.	Вид (виды) разрешенного использования	—
8.1.	Дополнительные сведения об использовании земельного участка	—
9.	Сведения о земельных участках (землях общего пользования, территории общего пользования), посредством которых обеспечивается доступ	Земли общего пользования
10.	Иные сведения	На местности границы данного земельных участков существуют более 15 лет, его границы в ходе проведения ККР установлены по фактическому пользованию без захвата земель общего пользования, с учетом привязки к смежным земельным участкам, границы которых ранее были установлены в системе координат МСК-68

4. Пояснения к сведениям об уточняемом земельном участке с кадастровым номером 68:30:0001084:17 :

1.	—

1. Сведения о характерных точках границ уточняемого земельного участка с кадастровым номером 68:30:0001084:21 :

Система координат МСК-68, зона 1 Зона № 1

Обозначение характерных точек границ	Координаты, м				Метод определения координат	Формулы, примененные для расчета средней квадратической погрешности определения координат характерных точек границ (Mt), с подставленными в такие формулы значениями и итоговые (вычисленные) значения Mt, м	Описание закрепления точки
	содержатся в Едином государственном реестре недвижимости		определены в результате выполнения комплексных кадастровых работ				
	X	Y	X	Y			
1	2	3	4	5	6	7	8
33389	110,37	120,72	—	—	Метод спутниковых геодезических измерений (определений)	0,10	—
33390	134,88	77,05	—	—			
33391	140,13	67,59	—	—			
33392	142,27	59,83	—	—			
33393	152,69	43,06	—	—			
33394	187,27	-12,92	—	—			

1	2	3	4	5	6	7	8
33395	189,97	-17,25	—	—	Метод спутниковых геодезических измерений (определений)	0,10	—
33396	201,31	-10,88	—	—			
33397	144,60	75,63	—	—			
33398	139,06	86,71	—	—			
33399	140,72	87,81	—	—			
33400	132,27	103,07	—	—			
33401	129,04	108,59	—	—			
33402	127,35	107,72	—	—			
33403	118,88	124,20	—	—			
н33404 У	—	—	350 593,05	1 304 132,85		√(0,08^2 + 0,06^2) = 0,10	
н33405 У	—	—	350 621,35	1 304 101,74			
н33406 У	—	—	350 627,12	1 304 095,89			
н33407 У	—	—	350 634,28	1 304 088,04			
н33408 У	—	—	350 638,16	1 304 080,98			
н33409 У	—	—	350 654,73	1 304 065,36			
н33410 У	—	—	350 707,49	1 304 026,03			
н30050 У	—	—	350 714,75	1 304 036,58			

1	2	3	4	5	6	7	8
н30049 У	—	—	350 663,87	1 304 072,97	Метод спутниковых геодезических измерений (определений)	√(0,08^2 + 0,06^2) = 0,10	—
н30048 У	—	—	350 640,94	1 304 093,49			
н30047 У	—	—	350 638,09	1 304 097,67			
н33411 У	—	—	350 630,17	1 304 105,76			
н33412 У	—	—	350 626,90	1 304 107,49			
н33413 У	—	—	350 620,88	1 304 116,60			
н33414 У	—	—	350 616,95	1 304 120,68			
н33415 У	—	—	350 617,15	1 304 122,77			
н33416 У	—	—	350 612,07	1 304 128,39			
н33417 У	—	—	350 611,02	1 304 127,60			
н33418 У	—	—	350 600,46	1 304 139,08			
33389	110,37	120,72	—	—		0,10	

2. Сведения о частях границ уточняемого земельного участка с кадастровым номером 68:30:0001084:21 :

Обозначение части границ		Горизонтальное проложение (S), м	Описание прохождения части границ	Сведения о согласовании местоположения границ (согласовано/спорное)
от т.	до т.			
1	2	3	4	5
н33404У	н33405У	42,06	—	согласовано
н33405У	н33406У	8,22		
н33406У	н33407У	10,62		
н33407У	н33408У	8,06		
н33408У	н33409У	22,77		
н33409У	н33410У	65,81		
н33410У	н30050У	12,81		

1	2	3	4	5
н30050У	н30049У	62,55	—	согласовано
н30049У	н30048У	30,77		
н30048У	н30047У	5,06		
н30047У	н33411У	11,32		
н33411У	н33412У	3,70		
н33412У	н33413У	10,92		
н33413У	н33414У	5,66		
н33414У	н33415У	2,10		
н33415У	н33416У	7,58		
н33416У	н33417У	1,31		
н33417У	н33418У	15,60		
н33418У	н33404У	9,68		

3. Сведения о характеристиках уточняемого земельного участка с кадастровым номером 68:30:0001084:21 :

№ п/п	Наименование характеристики	Значение характеристики
1	2	3
1.	Адрес земельного участка	—
1.1.	Сведения о местоположении земельного участка (при отсутствии адреса) в структурированном в соответствии с федеральной информационной адресной системой виде	—
1.2.	Дополнительные сведения о местоположении земельного участка	—
2.	Площадь земельного участка ± величина погрешности определения (вычисления) площади (Р ± ΔР), м²	1 700 ± 14,00
3.	Формула, примененная для вычисления предельной погрешности определения площади земельного участка, с подставленными значениями и итоговые (вычисленные) значения	3,5*0,10*√(1 700) = 14
4.	Площадь земельного участка согласно сведениям Единого государственного реестра недвижимости (Ркад), м²	1 700,00
5.	Оценка расхождения Р и Ркад (Р - Ркад), м²	0
6.	Предельный минимальный и максимальный размеры земельного участка (Рмин и Рмакс), м²	Рмин = 200 Рмакс = 5 000
7.	Кадастровый или иной государственный учетный номер (инвентарный) здания, сооружения, объекта незавершенного строительства, расположенного на земельном участке	68:30:0001084:50

1	2	3
8.	Вид (виды) разрешенного использования	—
8.1.	Дополнительные сведения об использовании земельного участка	—
9.	Сведения о земельных участках (землях общего пользования, территории общего пользования), посредством которых обеспечивается доступ	Земли общего пользования
10.	Иные сведения	На местности границы данного земельных участков существуют более 15 лет, его границы в ходе проведения ККР установлены по фактическому пользованию без захвата земель общего пользования, с учетом привязки к смежным земельным участкам, границы которых ранее были установлены в системе координат МСК-68

4. Пояснения к сведениям об уточняемом земельном участке с кадастровым номером 68:30:0001084:21 :

1.	—

1. Сведения о характерных точках границ уточняемого земельного участка с кадастровым номером 68:30:0001084:23 :

Система координат МСК-68, зона 1 Зона № 1

Обозначение характерных точек границ	Координаты, м				Метод определения координат	Формулы, примененные для расчета средней квадратической погрешности определения координат характерных точек границ (Mt), с подставленными в такие формулы значениями и итоговые (вычисленные) значения Mt, м	Описание закрепления точки
	содержатся в Едином государственном реестре недвижимости		определены в результате выполнения комплексных кадастровых работ				
	X	Y	X	Y			
1	2	3	4	5	6	7	8
30107	32,21	99,64	—	—	Метод спутниковых геодезических измерений (определений)	0,10	—
33363	29,81	102,84	—	—			
33364	29,01	102,24	—	—			
33365	24,29	98,70	—	—			
33366	26,07	96,33	—	—			
33367	23,94	94,73	—	—			

1	2	3	4	5	6	7	8
33368	21,86	93,17	—	—	Метод спутниковых геодезических измерений (определений)	0,10	—
33369	21,06	92,57	—	—			
33370	28,17	81,59	—	—			
33371	28,58	81,88	—	—			
33372	32,05	84,42	—	—			
33373	33,97	85,79	—	—			
33374	38,69	89,33	—	—			
30108	39,49	89,93	—	—			
н33375 У	—	—	350 555,25	1 304 025,44		√(0,08^2 + 0,06^2) = 0,10	
н33376 У	—	—	350 552,28	1 304 028,13			
н33377 У	—	—	350 551,61	1 304 027,39			
н33378 У	—	—	350 547,66	1 304 023,01			
н33379 У	—	—	350 549,86	1 304 021,02			
н33380 У	—	—	350 548,07	1 304 019,05			
н33381 У	—	—	350 546,33	1 304 017,12			
н33382 У	—	—	350 545,66	1 304 016,38			
н33383 У	—	—	350 554,73	1 304 006,96			

1	2	3	4	5	6	7	8
н33384 У	—	—	350 555,08	1 304 007,32	Метод спутниковых геодезических измерений (определений)	√(0,08^2 + 0,06^2) = 0,10	—
н33385 У	—	—	350 558,00	1 304 010,47			
н33386 У	—	—	350 559,62	1 304 012,19			
н33387 У	—	—	350 563,58	1 304 016,56			
н33388 У	—	—	350 564,25	1 304 017,30			
30107	32,21	99,64	—	—		0,10	

2. Сведения о частях границ уточняемого земельного участка с кадастровым номером 68:30:0001084:23 :

Обозначение части границ		Горизонтальное проложение (S), м	Описание прохождения части границ	Сведения о согласовании местоположения границ (согласовано/спорное)
от т.	до т.			
1	2	3	4	5
н33375У	н33376У	4,01	—	согласовано
н33376У	н33377У	1,00		
н33377У	н33378У	5,90		
н33378У	н33379У	2,97		
н33379У	н33380У	2,66		
н33380У	н33381У	2,60		
н33381У	н33382У	1,00		
н33382У	н33383У	13,08		
н33383У	н33384У	0,50		
н33384У	н33385У	4,30		
н33385У	н33386У	2,36		
н33386У	н33387У	5,90		
н33387У	н33388У	1,00		
н33388У	н33375У	12,14		

3. Сведения о характеристиках уточняемого земельного участка с кадастровым номером 68:30:0001084:23 :

№ п/п	Наименование характеристики	Значение характеристики
1	2	3

1	2	3
1.	Адрес земельного участка	—
1.1.	Сведения о местоположении земельного участка (при отсутствии адреса) в структурированном в соответствии с федеральной информационной адресной системой виде	—
1.2.	Дополнительные сведения о местоположении земельного участка	—
2.	Площадь земельного участка ± величина погрешности определения (вычисления) площади (Р ± ΔР), м²	199 ± 5,00
3.	Формула, примененная для вычисления предельной погрешности определения площади земельного участка, с подставленными значениями и итоговые (вычисленные) значения	3,5*0,10*√(199) = 5
4.	Площадь земельного участка согласно сведениям Единого государственного реестра недвижимости (Ркад), м²	199,00
5.	Оценка расхождения Р и Ркад (Р - Ркад), м²	0
6.	Предельный минимальный и максимальный размеры земельного участка (Рмин и Рмакс), м²	Рмин = 200 Рмакс = 5 000
7.	Кадастровый или иной государственный учетный номер (инвентарный) здания, сооружения, объекта незавершенного строительства, расположенного на земельном участке	68:30:0001076:112
8.	Вид (виды) разрешенного использования	—
8.1.	Дополнительные сведения об использовании земельного участка	—
9.	Сведения о земельных участках (землях общего пользования, территории общего пользования), посредством которых обеспечивается доступ	Земли общего пользования
10.	Иные сведения	На местности границы данного земельных участков существуют более 15 лет, его границы в ходе проведения ККР установлены по фактическому пользованию без захвата земель общего пользования, с учетом привязки к смежным земельным участкам, границы которых ранее были установлены в системе координат МСК-68
4. Пояснения к сведениям об уточняемом земельном участке с кадастровым номером		68:30:0001084:23 :
1.	—	

1. Сведения о характерных точках границ уточняемого земельного участка с кадастровым номером 68:30:0001084:24 :

Система координат МСК-68, зона 1 Зона № 1

Обозначение характерных точек границ	Координаты, м				Метод определения координат	Формулы, примененные для расчета средней квадратической погрешности определения координат характерных точек границ (Mt), с подставленными в такие формулы значениями и итоговые (вычисленные) значения Mt, м	Описание закрепления точки
	содержатся в Едином государственном реестре недвижимости		определены в результате выполнения комплексных кадастровых работ				
	X	Y	X	Y			
1	2	3	4	5	6	7	8
33348	63,46	45,40	—	—	Метод спутниковых геодезических измерений (определений)	0,10	—
33349	38,54	69,11	—	—			
33350	34,44	63,35	—	—			
33351	39,62	58,42	—	—			
33352	49,04	49,46	—	—			
33353	55,56	43,26	—	—			
33354	58,64	40,33	—	—			
н52389 У	—	—	350 519,48	1 304 033,70		√(0,08^2 + 0,06^2) = 0,10	
н52388 У	—	—	350 524,29	1 304 038,09			
н33357 У	—	—	350 499,47	1 304 063,30			
н33358 У	—	—	350 495,46	1 304 058,49			
н33359 У	—	—	350 500,37	1 304 052,61			

1	2	3	4	5	6	7	8
н33360 У	—	—	350 509,62	1 304 043,47	Метод спутниковых геодезических измерений (определений)	√(0,08^2 + 0,06^2) = 0,10	—
н33361 У	—	—	350 516,02	1 304 037,14			
н33362 У	—	—	350 519,04	1 304 034,16			
33348	63,46	45,40	—	—		0,10	

2. Сведения о частях границ уточняемого земельного участка с кадастровым номером 68:30:0001084:24 :

Обозначение части границ		Горизонтальное проложение (S), м	Описание прохождения части границ	Сведения о согласовании местоположения границ (согласовано/спорное)
от т.	до т.			
1	2	3	4	5
н52389У	н52388У	6,51	—	согласовано
н52388У	н33357У	35,38		
н33357У	н33358У	6,26		
н33358У	н33359У	7,66		
н33359У	н33360У	13,00		
н33360У	н33361У	9,00		
н33361У	н33362У	4,24		
н33362У	н52389У	0,64		

3. Сведения о характеристиках уточняемого земельного участка с кадастровым номером 68:30:0001084:24 :

№ п/п	Наименование характеристики	Значение характеристики
1	2	3
1.	Адрес земельного участка	—
1.1.	Сведения о местоположении земельного участка (при отсутствии адреса) в структурированном в соответствии с федеральной информационной адресной системой виде	—
1.2.	Дополнительные сведения о местоположении земельного участка	—
2.	Площадь земельного участка ± величина погрешности определения (вычисления) площади (Р ± ΔР), м²	232 ± 5,00

1	2	3
3.	Формула, примененная для вычисления предельной погрешности определения площади земельного участка, с подставленными значениями и итоговые (вычисленные) значения	3,5*0,10*√(232) = 5
4.	Площадь земельного участка согласно сведениям Единого государственного реестра недвижимости (Ркад), м²	237,00
5.	Оценка расхождения Р и Ркад (Р - Ркад), м²	5
6.	Предельный минимальный и максимальный размеры земельного участка (Рмин и Рмакс), м²	Рмин = 120 Рмакс = 5 000
7.	Кадастровый или иной государственный учетный номер (инвентарный) здания, сооружения, объекта незавершенного строительства, расположенного на земельном участке	68:30:0001084:47
8.	Вид (виды) разрешенного использования	—
8.1.	Дополнительные сведения об использовании земельного участка	—
9.	Сведения о земельных участках (землях общего пользования, территории общего пользования), посредством которых обеспечивается доступ	Земли общего пользования
10.	Иные сведения	На местности границы данного земельных участков существуют более 15 лет, его границы в ходе проведения ККР установлены по фактическому пользованию без захвата земель общего пользования, с учетом привязки к смежным земельным участкам, границы которых ранее были установлены в системе координат МСК-68

4. Пояснения к сведениям об уточняемом земельном участке с кадастровым номером 68:30:0001084:24 :

1.	—

1. Сведения о характерных точках границ уточняемого земельного участка с кадастровым номером 68:30:0001084:33 :

Система координат МСК-68, зона 1 Зона № 1

Обозначение характерных точек границ	Координаты, м				Метод определения координат	Формулы, примененные для расчета средней квадратической погрешности определения координат характерных точек границ (Mt), с подставленными в такие формулы значениями и итоговые (вычисленные) значения Mt, м	Описание закрепления точки
	содержатся в Едином государственном реестре недвижимости		определены в результате выполнения комплексных кадастровых работ				
	X	Y	X	Y			
1	2	3	4	5	6	7	8

1	2	3	4	5	6	7	8
30119	112,88	113,98	—	—	Метод спутниковых геодезических измерений (определений)	0,10	—
30128	90,39	147,08	—	—			
30127	67,74	135,08	—	—			
33321	93,62	100,92	—	—			
30120	94,36	100,25	—	—			
н30123 У	—	—	350 608,02	1 304 084,52		√(0,08^2 + 0,06^2) = 0,10	
н33322 У	—	—	350 599,05	1 304 092,81			
н33323 У	—	—	350 587,23	1 304 104,46			
н30132 У	—	—	350 579,46	1 304 112,13			
н30131 У	—	—	350 559,52	1 304 096,06			
н30124 У	—	—	350 591,88	1 304 066,93			
30119	112,88	113,98	—	—		0,10	

2. Сведения о частях границ уточняемого земельного участка с кадастровым номером 68:30:0001084:33 :

Обозначение части границ		Горизонтальное проложение (S), м	Описание прохождения части границ	Сведения о согласовании местоположения границ (согласовано/спорное)
от т.	до т.			
1	2	3	4	5
н30123У	н33322У	12,21	—	согласовано
н33322У	н33323У	16,60		
н33323У	н30132У	10,92		
н30132У	н30131У	25,61		
н30131У	н30124У	43,54		
н30124У	н30123У	23,87		

3. Сведения о характеристиках уточняемого земельного участка с кадастровым номером		68:30:0001084:33 :
№ п/п	Наименование характеристики	Значение характеристики
1	2	3
1.	Адрес земельного участка	—
1.1.	Сведения о местоположении земельного участка (при отсутствии адреса) в структурированном в соответствии с федеральной информационной адресной системой виде	—
1.2.	Дополнительные сведения о местоположении земельного участка	—
2.	Площадь земельного участка ± величина погрешности определения (вычисления) площади (Р ± ΔР), м²	1 019 ± 11,00
3.	Формула, примененная для вычисления предельной погрешности определения площади земельного участка, с подставленными значениями и итоговые (вычисленные) значения	3,5*0,10*√(1 019) = 11
4.	Площадь земельного участка согласно сведениям Единого государственного реестра недвижимости (Ркад), м²	1 019,00
5.	Оценка расхождения Р и Ркад (Р - Ркад), м²	0
6.	Предельный минимальный и максимальный размеры земельного участка (Рмин и Рмакс), м²	— —
7.	Кадастровый или иной государственный учетный номер (инвентарный) здания, сооружения, объекта незавершенного строительства, расположенного на земельном участке	68:30:0001068:96
8.	Вид (виды) разрешенного использования	—
8.1.	Дополнительные сведения об использовании земельного участка	—
9.	Сведения о земельных участках (землях общего пользования, территории общего пользования), посредством которых обеспечивается доступ	Земли общего пользования
10.	Иные сведения	На местности границы данного земельных участков существуют более 15 лет, его границы в ходе проведения ККР установлены по фактическому пользованию без захвата земель общего пользования, с учетом привязки к смежным земельным участкам, границы которых ранее были установлены в системе координат МСК-68
4. Пояснения к сведениям об уточняемом земельном участке с кадастровым номером		68:30:0001084:33 :
1.	—	

1. Сведения о характерных точках границ уточняемого земельного участка с кадастровым номером 68:30:0001084:34 :

Система координат МСК-68, зона 1 Зона № 1

Обозначение характерных точек границ	Координаты, м				Метод определения координат	Формулы, примененные для расчета средней квадратической погрешности определения координат характерных точек границ (Mt), с подставленными в такие формулы значениями и итоговые (вычисленные) значения Mt, м	Описание закрепления точки
	содержатся в Едином государственном реестре недвижимости		определены в результате выполнения комплексных кадастровых работ				
	X	Y	X	Y			
1	2	3	4	5	6	7	8
30126	63,21	141,06	—	—	Метод спутниковых геодезических измерений (определений)	0,10	—
30127	67,74	135,08	—	—			
30128	90,39	147,08	—	—			
30129	86,18	153,28	—	—			
н30130 У	—	—	350 553,90	1 304 100,96		√(0,08^2 + 0,06^2) = 0,10	
н30131 У	—	—	350 559,52	1 304 096,06			
н30132 У	—	—	350 579,46	1 304 112,13			
н30133 У	—	—	350 574,10	1 304 117,42			
30126	63,21	141,06	—	—		0,10	

2. Сведения о частях границ уточняемого земельного участка с кадастровым номером 68:30:0001084:34 :

Обозначение части границ		Горизонтальное проложение (S), м	Описание прохождения части границ	Сведения о согласовании местоположения границ (согласовано/спорное)
от т.	до т.			
1	2	3	4	5
н30130У	н30131У	7,46	—	согласовано
н30131У	н30132У	25,61		

1	2	3	4	5
н30132У	н30133У	7,53	—	согласовано
н30133У	н30130У	26,06		

3. Сведения о характеристиках уточняемого земельного участка с кадастровым номером 68:30:0001084:34 :

№ п/п	Наименование характеристики	Значение характеристики
1	2	3
1.	Адрес земельного участка	—
1.1.	Сведения о местоположении земельного участка (при отсутствии адреса) в структурированном в соответствии с федеральной информационной адресной системой виде	—
1.2.	Дополнительные сведения о местоположении земельного участка	—
2.	Площадь земельного участка ± величина погрешности определения (вычисления) площади (Р ± ΔР), м²	192 ± 5,00
3.	Формула, примененная для вычисления предельной погрешности определения площади земельного участка, с подставленными значениями и итоговые (вычисленные) значения	3,5*0,10*√(192) = 5
4.	Площадь земельного участка согласно сведениям Единого государственного реестра недвижимости (Ркад), м²	192,00
5.	Оценка расхождения Р и Ркад (Р - Ркад), м²	0
6.	Предельный минимальный и максимальный размеры земельного участка (Рмин и Рмакс), м²	Рмин = 200 Рмакс = 5 000
7.	Кадастровый или иной государственный учетный номер (инвентарный) здания, сооружения, объекта незавершенного строительства, расположенного на земельном участке	—
8.	Вид (виды) разрешенного использования	—
8.1.	Дополнительные сведения об использовании земельного участка	—
9.	Сведения о земельных участках (землях общего пользования, территории общего пользования), посредством которых обеспечивается доступ	Земли общего пользования
10.	Иные сведения	На местности границы данного земельных участков существуют более 15 лет, его границы в ходе проведения ККР установлены по фактическому пользованию без захвата земель общего пользования, с учетом привязки к смежным земельным участкам, границы которых ранее были установлены в системе координат МСК-68

4. Пояснения к сведениям об уточняемом земельном участке с кадастровым номером 68:30:0001084:34 :

1.	—

1. Сведения о характерных точках границ уточняемого земельного участка с кадастровым номером 68:30:0001084:35 :

Система координат МСК-68, зона 1 Зона № 1

Обозначение характерных точек границ	Координаты, м				Метод определения координат	Формулы, примененные для расчета средней квадратической погрешности определения координат характерных точек границ (Mt), с подставленными в такие формулы значениями и итоговые (вычисленные) значения Mt, м	Описание закрепления точки
	содержатся в Едином государственном реестре недвижимости		определены в результате выполнения комплексных кадастровых работ				
	X	Y	X	Y			
1	2	3	4	5	6	7	8
51175	128,36	91,18	—	—	Метод спутниковых геодезических измерений (определений)	0,10	—
30119	112,88	113,98	—	—			
30120	94,36	100,25	—	—			
51176	114,70	81,66	—	—			
н30121 У	—	—	350 626,97	1 304 067,04		√(0,08^2 + 0,06^2) = 0,10	
н30122 У	—	—	350 613,91	1 304 079,07			
н30123 У	—	—	350 608,02	1 304 084,52			
н30124 У	—	—	350 591,88	1 304 066,93			
н30125 У	—	—	350 615,90	1 304 053,68			
51175	128,36	91,18	—	—		0,10	

2. Сведения о частях границ уточняемого земельного участка с кадастровым номером 68:30:0001084:35 :

Обозначение части границ		Горизонтальное проложение (S), м	Описание прохождения части границ	Сведения о согласовании местоположения границ (согласовано/спорное)
от т.	до т.			

1	2	3	4	5
н30121У	н30122У	17,76	—	согласовано
н30122У	н30123У	8,02		
н30123У	н30124У	23,87		
н30124У	н30125У	27,43		
н30125У	н30121У	17,35		

3. Сведения о характеристиках уточняемого земельного участка с кадастровым номером 68:30:0001084:35 :

№ п/п	Наименование характеристики	Значение характеристики
1	2	3
1.	Адрес земельного участка	—
1.1.	Сведения о местоположении земельного участка (при отсутствии адреса) в структурированном в соответствии с федеральной информационной адресной системой виде	—
1.2.	Дополнительные сведения о местоположении земельного участка	—
2.	Площадь земельного участка ± величина погрешности определения (вычисления) площади (Р ± ΔР), м²	541 ± 8,00
3.	Формула, примененная для вычисления предельной погрешности определения площади земельного участка, с подставленными значениями и итоговые (вычисленные) значения	3,5*0,10*√(541) = 8
4.	Площадь земельного участка согласно сведениям Единого государственного реестра недвижимости (Ркад), м²	541,00
5.	Оценка расхождения Р и Ркад (Р - Ркад), м²	0
6.	Предельный минимальный и максимальный размеры земельного участка (Рмин и Рмакс), м²	— —
7.	Кадастровый или иной государственный учетный номер (инвентарный) здания, сооружения, объекта незавершенного строительства, расположенного на земельном участке	68:30:0001068:96
8.	Вид (виды) разрешенного использования	—
8.1.	Дополнительные сведения об использовании земельного участка	—
9.	Сведения о земельных участках (землях общего пользования, территории общего пользования), посредством которых обеспечивается доступ	Земли общего пользования

1	2	3
10.	Иные сведения	На местности границы данного земельных участков существуют более 15 лет, его границы в ходе проведения ККР установлены по фактическому пользованию без захвата земель общего пользования, с учетом привязки к смежным земельным участкам, границы которых ранее были установлены в системе координат МСК-68

4. Пояснения к сведениям об уточняемом земельном участке с кадастровым номером 68:30:0001084:35 :

1.	—

1. Сведения о характерных точках границ уточняемого земельного участка с кадастровым номером 68:30:0001084:36 :

Система координат МСК-68, зона 1 Зона № 1

Обозначение характерных точек границ	Координаты, м				Метод определения координат	Формулы, примененные для расчета средней квадратической погрешности определения координат характерных точек границ (Mt), с подставленными в такие формулы значениями и итоговые (вычисленные) значения Mt, м	Описание закрепления точки
	содержатся в Едином государственном реестре недвижимости		определены в результате выполнения комплексных кадастровых работ				
	X	Y	X	Y			
1	2	3	4	5	6	7	8
30075	106,48	75,94	—	—	Метод спутниковых геодезических измерений (определений)	0,10	—
30099	86,03	104,11	—	—			
30100	81,01	100,47	—	—			
30101	62,87	125,48	—	—			
30102	51,13	116,97	—	—			
30103	52,83	114,63	—	—			
30104	44,42	108,53	—	—			
30105	41,58	106,47	—	—			

1	2	3	4	5	6	7	8
30106	39,96	105,29	—	—	Метод спутниковых геодезических измерений (определений)	0,10	—
30107	32,21	99,64	—	—			
30108	39,49	89,93	—	—			
30109	53,21	71,64	—	—			
30082	68,47	60,72	—	—			
30090	79,44	68,67	—	—			
30089	86,22	65,78	—	—			
30088	91,54	68,08	—	—			
30087	96,95	60,55	—	—			
30076	110,66	70,08	—	—			
н30079 У	—	—	350 612,33	1 304 045,03		√(0,08^2 + 0,06^2) = 0,10	
н30110 У	—	—	350 582,95	1 304 068,43			
н30111 У	—	—	350 579,44	1 304 064,03			
н30112 У	—	—	350 556,62	1 304 083,27			
н26098 У	—	—	350 545,67	1 304 071,96			
н26097 У	—	—	350 551,35	1 304 065,61			
н26096 У	—	—	350 541,30	1 304 056,41			

1	2	3	4	5	6	7	8
н30113 У	—	—	350 535,63	1 304 050,16	Метод спутниковых геодезических измерений (определений)	√(0,08^2 + 0,06^2) = 0,10	—
н30114 У	—	—	350 545,24	1 304 042,75			
н30115 У	—	—	350 563,75	1 304 028,73			
н30116 У	—	—	350 569,19	1 304 025,12			
н30117 У	—	—	350 570,48	1 304 026,59			
н30118 У	—	—	350 576,35	1 304 021,77			
н30091 У	—	—	350 577,08	1 304 022,58			
н30098 У	—	—	350 585,71	1 304 033,28			
н30097 У	—	—	350 595,52	1 304 029,83			
н30096 У	—	—	350 600,03	1 304 033,47			
н30095 У	—	—	350 607,26	1 304 027,66			
н30080 У	—	—	350 617,93	1 304 040,50			
30075	106,48	75,94	—	—		0,10	

2. Сведения о частях границ уточняемого земельного участка с кадастровым номером 68:30:0001084:36 :

Обозначение части границ		Горизонтальное проложение (S), м	Описание прохождения части границ	Сведения о согласовании местоположения границ (согласовано/спорное)
от т.	до т.			
1	2	3	4	5
н30079У	н30110У	37,56	—	согласовано
н30110У	н30111У	5,63		
н30111У	н30112У	29,85		
н30112У	н26098У	15,74		
н26098У	н26097У	8,52		

1	2	3	4	5
н26097У	н26096У	13,63	—	согласовано
н26096У	н30113У	8,44		
н30113У	н30114У	12,14		
н30114У	н30115У	23,22		
н30115У	н30116У	6,53		
н30116У	н30117У	1,96		
н30117У	н30118У	7,60		
н30118У	н30091У	1,09		
н30091У	н30098У	13,75		
н30098У	н30097У	10,40		
н30097У	н30096У	5,80		
н30096У	н30095У	9,28		
н30095У	н30080У	16,69		
н30080У	н30079У	7,20		

3. Сведения о характеристиках уточняемого земельного участка с кадастровым номером 68:30:0001084:36 :

№ п/п	Наименование характеристики	Значение характеристики
1	2	3
1.	Адрес земельного участка	—
1.1.	Сведения о местоположении земельного участка (при отсутствии адреса) в структурированном в соответствии с федеральной информационной адресной системой виде	—
1.2.	Дополнительные сведения о местоположении земельного участка	—
2.	Площадь земельного участка ± величина погрешности определения (вычисления) площади (Р ± ΔР), м²	2 470 ± 17,00
3.	Формула, примененная для вычисления предельной погрешности определения площади земельного участка, с подставленными значениями и итоговые (вычисленные) значения	3,5*0,10*√(2 470) = 17
4.	Площадь земельного участка согласно сведениям Единого государственного реестра недвижимости (Ркад), м²	2 571,00
5.	Оценка расхождения Р и Ркад (Р - Ркад), м²	101
6.	Предельный минимальный и максимальный размеры земельного участка (Рмин и Рмакс), м²	Рмин = 200 Рмакс = 5 000

1	2	3
7.	Кадастровый или иной государственный учетный номер (инвентарный) здания, сооружения, объекта незавершенного строительства, расположенного на земельном участке	68:30:0001084:61
8.	Вид (виды) разрешенного использования	—
8.1.	Дополнительные сведения об использовании земельного участка	—
9.	Сведения о земельных участках (землях общего пользования, территории общего пользования), посредством которых обеспечивается доступ	Земли общего пользования
10.	Иные сведения	На местности границы данного земельных участков существуют более 15 лет, его границы в ходе проведения ККР установлены по фактическому пользованию без захвата земель общего пользования, с учетом привязки к смежным земельным участкам, границы которых ранее были установлены в системе координат МСК-68

4. Пояснения к сведениям об уточняемом земельном участке с кадастровым номером 68:30:0001084:36 :

1.	—

1. Сведения о характерных точках границ уточняемого земельного участка с кадастровым номером 68:30:0001084:38 :

Система координат МСК-68, зона 1 Зона № 1

Обозначение характерных точек границ	Координаты, м				Метод определения координат	Формулы, примененные для расчета средней квадратической погрешности определения координат характерных точек границ (Mt), с подставленными в такие формулы значениями и итоговые (вычисленные) значения Mt, м	Описание закрепления точки
	содержатся в Едином государственном реестре недвижимости		определены в результате выполнения комплексных кадастровых работ				
	X	Y	X	Y			
1	2	3	4	5	6	7	8
30082	68,47	60,72	—	—	Метод спутниковых геодезических измерений (определений)	0,10	—
30083	73,87	55,80	—	—			
30084	94,23	21,37	—	—			
30085	95,78	18,79	—	—			

1	2	3	4	5	6	7	8
30086	114,70	29,99	—	—	Метод спутниковых геодезических измерений (определений)	0,10	—
30077	111,60	60,47	—	—			
30076	110,66	70,08	—	—			
30087	96,95	60,55	—	—			
30088	91,54	68,08	—	—			
30089	86,22	65,78	—	—			
30090	79,44	68,67	—	—			
н30091 У	—	—	350 577,08	1 304 022,58		√(0,08^2 + 0,06^2) = 0,10	
н30092 У	—	—	350 615,10	1 303 989,17			
н30093 У	—	—	350 617,28	1 303 987,10			
н30094 У	—	—	350 632,52	1 304 002,95			
н30081 У	—	—	350 621,38	1 304 031,49			
н30080 У	—	—	350 617,93	1 304 040,50			
н30095 У	—	—	350 607,26	1 304 027,66			
н30096 У	—	—	350 600,03	1 304 033,47			
н30097 У	—	—	350 595,52	1 304 029,83			
н30098 У	—	—	350 585,71	1 304 033,28			

1	2	3	4	5	6	7	8
30082	68,47	60,72	—	—	Метод спутниковых геодезических измерений (определений)	0,10	—

2. Сведения о частях границ уточняемого земельного участка с кадастровым номером 68:30:0001084:38 :

Обозначение части границ		Горизонтальное проложение (S), м	Описание прохождения части границ	Сведения о согласовании местоположения границ (согласовано/спорное)
от т.	до т.			
1	2	3	4	5
н30091У	н30092У	50,61	—	согласовано
н30092У	н30093У	3,01		
н30093У	н30094У	21,99		
н30094У	н30081У	30,64		
н30081У	н30080У	9,65		
н30080У	н30095У	16,69		
н30095У	н30096У	9,28		
н30096У	н30097У	5,80		
н30097У	н30098У	10,40		
н30098У	н30091У	13,75		

3. Сведения о характеристиках уточняемого земельного участка с кадастровым номером 68:30:0001084:38 :

№ п/п	Наименование характеристики	Значение характеристики
1	2	3
1.	Адрес земельного участка	—
1.1.	Сведения о местоположении земельного участка (при отсутствии адреса) в структурированном в соответствии с федеральной информационной адресной системой виде	—
1.2.	Дополнительные сведения о местоположении земельного участка	—
2.	Площадь земельного участка ± величина погрешности определения (вычисления) площади (Р ± ΔР), м²	1 472 ± 13,00
3.	Формула, примененная для вычисления предельной погрешности определения площади земельного участка, с подставленными значениями и итоговые (вычисленные) значения	3,5*0,10*√(1 472) = 13
4.	Площадь земельного участка согласно сведениям Единого государственного реестра недвижимости (Ркад), м²	1 374,00
5.	Оценка расхождения Р и Ркад (Р - Ркад), м²	98

1	2	3
6.	Предельный минимальный и максимальный размеры земельного участка (Рмин и Рмакс), м²	— —
7.	Кадастровый или иной государственный учетный номер (инвентарный) здания, сооружения, объекта незавершенного строительства, расположенного на земельном участке	68:30:0001085:76
8.	Вид (виды) разрешенного использования	—
8.1.	Дополнительные сведения об использовании земельного участка	—
9.	Сведения о земельных участках (землях общего пользования, территории общего пользования), посредством которых обеспечивается доступ	Земли общего пользования
10.	Иные сведения	На местности границы данного земельных участков существуют более 15 лет, его границы в ходе проведения ККР установлены по фактическому пользованию без захвата земель общего пользования, с учетом привязки к смежным земельным участкам, границы которых ранее были установлены в системе координат МСК-68

4. Пояснения к сведениям об уточняемом земельном участке с кадастровым номером 68:30:0001084:38 :

1.	—

1. Сведения о характерных точках границ уточняемого земельного участка с кадастровым номером 68:30:0001084:39 :

Система координат МСК-68, зона 1 Зона № 1

Обозначение характерных точек границ	Координаты, м				Метод определения координат	Формулы, примененные для расчета средней квадратической погрешности определения координат характерных точек границ (Mt), с подставленными в такие формулы значениями и итоговые (вычисленные) значения Mt, м	Описание закрепления точки
	содержатся в Едином государственном реестре недвижимости		определены в результате выполнения комплексных кадастровых работ				
	X	Y	X	Y			
1	2	3	4	5	6	7	8
51177	113,80	81,09	—	—	Метод спутниковых геодезических измерений (определений)	0,10	—
30075	106,48	75,94	—	—			
30076	110,66	70,08	—	—			

1	2	3	4	5	6	7	8
30077	111,60	60,47	—	—	Метод спутниковых геодезических измерений (определений)	0,10	—
30078	123,07	69,30	—	—			
н51185 У	—	—	350 618,01	1 304 051,95		√(0,08^2 + 0,06^2) = 0,10	
н30079 У	—	—	350 612,33	1 304 045,03			
н30080 У	—	—	350 617,93	1 304 040,50			
н30081 У	—	—	350 621,38	1 304 031,49			
н51186 У	—	—	350 630,07	1 304 043,07			
51177	113,80	81,09	—	—		0,10	

2. Сведения о частях границ уточняемого земельного участка с кадастровым номером 68:30:0001084:39 :

Обозначение части границ		Горизонтальное проложение (S), м	Описание прохождения части границ	Сведения о согласовании местоположения границ (согласовано/спорное)
от т.	до т.			
1	2	3	4	5
н51185У	н30079У	8,95	—	согласовано
н30079У	н30080У	7,20		
н30080У	н30081У	9,65		
н30081У	н51186У	14,48		
н51186У	н51185У	14,98		

3. Сведения о характеристиках уточняемого земельного участка с кадастровым номером 68:30:0001084:39 :

№ п/п	Наименование характеристики	Значение характеристики
1	2	3
1.	Адрес земельного участка	—
1.1.	Сведения о местоположении земельного участка (при отсутствии адреса) в структурированном в соответствии с федеральной информационной адресной системой виде	—
1.2.	Дополнительные сведения о местоположении земельного участка	—

1	2	3
2.	Площадь земельного участка ± величина погрешности определения (вычисления) площади (Р ± ΔР), м²	161 ± 4,00
3.	Формула, примененная для вычисления предельной погрешности определения площади земельного участка, с подставленными значениями и итоговые (вычисленные) значения	3,5*0,10*√(161) = 4
4.	Площадь земельного участка согласно сведениям Единого государственного реестра недвижимости (Ркад), м²	161,00
5.	Оценка расхождения Р и Ркад (Р - Ркад), м²	0
6.	Предельный минимальный и максимальный размеры земельного участка (Рмин и Рмакс), м²	— —
7.	Кадастровый или иной государственный учетный номер (инвентарный) здания, сооружения, объекта незавершенного строительства, расположенного на земельном участке	—
8.	Вид (виды) разрешенного использования	—
8.1.	Дополнительные сведения об использовании земельного участка	—
9.	Сведения о земельных участках (землях общего пользования, территории общего пользования), посредством которых обеспечивается доступ	Земли общего пользования
10.	Иные сведения	На местности границы данного земельных участков существуют более 15 лет, его границы в ходе проведения ККР установлены по фактическому пользованию без захвата земель общего пользования, с учетом привязки к смежным земельным участкам, границы которых ранее были установлены в системе координат МСК-68
4. Пояснения к сведениям об уточняемом земельном участке с кадастровым номером		68:30:0001084:39 :
1.	—	

1. Сведения о характерных точках границ уточняемого земельного участка с кадастровым номером 68:30:0001084:42 :

Система координат МСК-68, зона 1 Зона № 1

Обозначение характерных точек границ	Координаты, м				Метод определения координат	Формулы, примененные для расчета средней квадратической погрешности определения координат характерных точек границ (Mt), с подставленными в такие формулы значениями и итоговые (вычисленные) значения Mt, м	Описание закрепления точки
	содержатся в Едином государственном реестре недвижимости		определены в результате выполнения комплексных кадастровых работ				
	X	Y	X	Y			
1	2	3	4	5	6	7	8
68:30:0001084:40							
30038	112,86	62,83	—	—	Метод спутниковых геодезических измерений (определений)	0,10	—
30039	109,39	60,15	—	—			
30040	182,74	-34,82	—	—			
30041	191,05	-28,40	—	—			
30042	116,35	61,10	—	—			
30043	115,00	60,06	—	—			
н30044 У	—	—	350 657,66	1 304 088,40		√(0,08^2 + 0,06^2) = 0,10	
н30045 У	—	—	350 642,99	1 304 098,02			
н30046 У	—	—	350 640,64	1 304 100,35			
н30047 У	—	—	350 638,09	1 304 097,67			
н30048 У	—	—	350 640,94	1 304 093,49			
н30049 У	—	—	350 663,87	1 304 072,97			

1	2	3	4	5	6	7	8
н30050 У	—	—	350 714,75	1 304 036,58	Метод спутниковых геодезических измерений (определений)	√(0,08^2 + 0,06^2) = 0,10	—
н30051 У	—	—	350 721,79	1 304 031,55			
н30052 У	—	—	350 728,58	1 304 041,66			
н30053 У	—	—	350 720,25	1 304 047,15			
30038	112,86	62,83	—	—		0,10	
68:30:0001084:41							
30054	99,45	116,69	—	—	Метод спутниковых геодезических измерений (определений)	0,10	—
30055	93,83	114,33	—	—			
30056	92,91	113,94	—	—			
30057	105,87	90,82	—	—			
30058	109,72	84,02	—	—			
30059	113,55	86,19	—	—			
30060	115,46	87,27	—	—			
30061	112,90	91,80	—	—			
30062	111,85	94,12	—	—			
30063	110,90	95,70	—	—			
30064	106,44	104,22	—	—			
30065	105,24	104,01	—	—			

1	2	3	4	5	6	7	8
н30066 У	—	—	350 609,41	1 304 143,07	Метод спутниковых геодезических измерений (определений)	√(0,08^2 + 0,06^2) = 0,10	—
н30067 У	—	—	350 606,07	1 304 140,11			
н30068 У	—	—	350 624,12	1 304 120,57			
н30069 У	—	—	350 629,93	1 304 115,66			
н30070 У	—	—	350 634,54	1 304 121,15			
н30071 У	—	—	350 630,64	1 304 124,41			
н30072 У	—	—	350 628,81	1 304 125,50			
н30073 У	—	—	350 620,67	1 304 133,54			
н30074 У	—	—	350 619,60	1 304 132,96			
30054	99,45	116,69	—	—		0,10	

2. Сведения о частях границ уточняемого земельного участка с кадастровым номером 68:30:0001084:42 :

Обозначение части границ		Горизонтальное проложение (S), м	Описание прохождения части границ	Сведения о согласовании местоположения границ (согласовано/спорное)
от т.	до т.			
1	2	3	4	5
68:30:0001084:40				
н30044У	н30045У	17,54	—	согласовано
н30045У	н30046У	3,31		
н30046У	н30047У	3,70		
н30047У	н30048У	5,06		
н30048У	н30049У	30,77		
н30049У	н30050У	62,55		
н30050У	н30051У	8,65		
н30051У	н30052У	12,18		
н30052У	н30053У	9,98		

1	2	3	4	5
н30053У	н30044У	74,96	—	согласовано
68:30:0001084:41				
н30066У	н30067У	4,46	—	согласовано
н30067У	н30068У	26,60		
н30068У	н30069У	7,61		
н30069У	н30070У	7,17		
н30070У	н30071У	5,08		
н30071У	н30072У	2,13		
н30072У	н30073У	11,44		
н30073У	н30074У	1,22		
н30074У	н30066У	14,35		

3. Сведения о характеристиках уточняемого земельного участка с кадастровым номером 68:30:0001084:42 :

№ п/п	Наименование характеристики	Значение характеристики
1	2	3
1.	Адрес земельного участка	—
1.1.	Сведения о местоположении земельного участка (при отсутствии адреса) в структурированном в соответствии с федеральной информационной адресной системой виде	—
1.2.	Дополнительные сведения о местоположении земельного участка	—
2.	Площадь земельного участка ± величина погрешности определения (вычисления) площади (Р ± ΔР), м²	1 208 ± 16,00, 68:30:0001084:40 1 008,70 ± 11,12, 68:30:0001084:41 198,93 ± 4,94
3.	Формула, примененная для вычисления предельной погрешности определения площади земельного участка, с подставленными значениями и итоговые (вычисленные) значения	11,12 + 4,94 = 16
4.	Площадь земельного участка согласно сведениям Единого государственного реестра недвижимости (Ркад), м²	1 208,00
5.	Оценка расхождения Р и Ркад (Р - Ркад), м²	0
6.	Предельный минимальный и максимальный размеры земельного участка (Рмин и Рмакс), м²	Рмин = 200 Рмакс = 5 000
7.	Кадастровый или иной государственный учетный номер (инвентарный) здания, сооружения, объекта незавершенного строительства, расположенного на земельном участке	68:30:0001085:74
8.	Вид (виды) разрешенного использования	—

1	2	3
8.1.	Дополнительные сведения об использовании земельного участка	—
9.	Сведения о земельных участках (землях общего пользования, территории общего пользования), посредством которых обеспечивается доступ	—
10.	Иные сведения	На местности границы данного земельных участков существуют более 15 лет, его границы в ходе проведения ККР установлены по фактическому пользованию без захвата земель общего пользования, с учетом привязки к смежным земельным участкам, границы которых ранее были установлены в системе координат МСК-68

4. Пояснения к сведениям об уточняемом земельном участке с кадастровым номером 68:30:0001084:42 :

1.	—

1. Сведения о характерных точках границ уточняемого земельного участка с кадастровым номером 68:30:0001084:44 :

Система координат МСК-68, зона 1 Зона № 1

Обозначение характерных точек границ	Координаты, м				Метод определения координат	Формулы, примененные для расчета средней квадратической погрешности определения координат характерных точек границ (Mt), с подставленными в такие формулы значениями и итоговые (вычисленные) значения Mt, м	Описание закрепления точки
	содержатся в Едином государственном реестре недвижимости		определены в результате выполнения комплексных кадастровых работ				
	X	Y	X	Y			
1	2	3	4	5	6	7	8
30026	350 856,88	1 304 081,20	—	—	Метод спутниковых геодезических измерений (определений)	0,10	—
30027	350 800,27	1 304 110,44	—	—			
30028	350 785,60	1 304 117,88	—	—			
30029	350 768,55	1 304 124,81	—	—			
30030	350 763,13	1 304 114,80	—	—			
30031	350 760,23	1 304 109,47	—	—			

1	2	3	4	5	6	7	8
30032	350 763,79	1 304 107,21	—	—	Метод спутниковых геодезических измерений (определений)	0,10	—
30033	350 849,10	1 304 066,18	—	—			
н30034 У	—	—	350 855,78	1 304 075,20		√(0,08^2 + 0,06^2) = 0,10	
н27140 У	—	—	350 835,51	1 304 087,86			
н27139 У	—	—	350 802,55	1 304 108,45			
н27138 У	—	—	350 788,63	1 304 115,71			
н27137 У	—	—	350 771,90	1 304 124,23			
н30035 У	—	—	350 765,79	1 304 114,62			
н26050 У	—	—	350 762,52	1 304 109,51			
н30036 У	—	—	350 765,91	1 304 107,01			
н30037 У	—	—	350 846,93	1 304 060,72			
30026	350 856,88	1 304 081,20	—	—		0,10	

2. Сведения о частях границ уточняемого земельного участка с кадастровым номером 68:30:0001084:44 :

Обозначение части границ		Горизонтальное проложение (S), м	Описание прохождения части границ	Сведения о согласовании местоположения границ (согласовано/спорное)
от т.	до т.			
1	2	3	4	5
н30034У	н27140У	23,90	—	согласовано
н27140У	н27139У	38,86		
н27139У	н27138У	15,70		
н27138У	н27137У	18,77		
н27137У	н30035У	11,39		
н30035У	н26050У	6,07		
н26050У	н30036У	4,21		

1	2	3	4	5
н30036У	н30037У	93,31	—	согласовано
н30037У	н30034У	16,97		

3. Сведения о характеристиках уточняемого земельного участка с кадастровым номером 68:30:0001084:44 :

№ п/п	Наименование характеристики	Значение характеристики
1	2	3
1.	Адрес земельного участка	—
1.1.	Сведения о местоположении земельного участка (при отсутствии адреса) в структурированном в соответствии с федеральной информационной адресной системой виде	—
1.2.	Дополнительные сведения о местоположении земельного участка	—
2.	Площадь земельного участка ± величина погрешности определения (вычисления) площади (Р ± ΔР), м²	1 788 ± 15,00
3.	Формула, примененная для вычисления предельной погрешности определения площади земельного участка, с подставленными значениями и итоговые (вычисленные) значения	3,5*0,10*√(1 788) = 15
4.	Площадь земельного участка согласно сведениям Единого государственного реестра недвижимости (Ркад), м²	1 788,00
5.	Оценка расхождения Р и Ркад (Р - Ркад), м²	0
6.	Предельный минимальный и максимальный размеры земельного участка (Рмин и Рмакс), м²	Рмин = 200 Рмакс = 5 000
7.	Кадастровый или иной государственный учетный номер (инвентарный) здания, сооружения, объекта незавершенного строительства, расположенного на земельном участке	68:30:0002020:245
8.	Вид (виды) разрешенного использования	—
8.1.	Дополнительные сведения об использовании земельного участка	—
9.	Сведения о земельных участках (землях общего пользования, территории общего пользования), посредством которых обеспечивается доступ	Земли общего пользования
10.	Иные сведения	На местности границы данного земельных участков существуют более 15 лет, его границы в ходе проведения ККР установлены по фактическому пользованию без захвата земель общего пользования, с учетом привязки к смежным земельным участкам, границы которых ранее были установлены в системе координат МСК-68

4. Пояснения к сведениям об уточняемом земельном участке с кадастровым номером 68:30:0001084:44 :

1.	—

1. Сведения о характерных точках границ уточняемого земельного участка с кадастровым номером 68:30:0001084:53 :

Система координат МСК-68, зона 1 Зона № 1

Обозначение характерных точек границ	Координаты, м				Метод определения координат	Формулы, примененные для расчета средней квадратической погрешности определения координат характерных точек границ (Mt), с подставленными в такие формулы значениями и итоговые (вычисленные) значения Mt, м	Описание закрепления точки
	содержатся в Едином государственном реестре недвижимости		определены в результате выполнения комплексных кадастровых работ				
	X	Y	X	Y			
1	2	3	4	5	6	7	8
52386	350 530,58	1 304 024,78	350 530,58	1 304 024,78	Метод спутниковых геодезических измерений (определений)	0,10	—
52387	350 534,56	1 304 029,64	350 534,56	1 304 029,64			
н52388У	—	—	350 524,29	1 304 038,09		√(0,08^2 + 0,06^2) = 0,10	
н52389У	—	—	350 519,48	1 304 033,70			
52390	350 519,12	1 304 033,37	350 519,12	1 304 033,37		0,10	
52391	350 523,62	1 304 030,00	350 523,62	1 304 030,00			
52386	350 530,58	1 304 024,78	350 530,58	1 304 024,78			

2. Сведения о частях границ уточняемого земельного участка с кадастровым номером 68:30:0001084:53 :

Обозначение части границ		Горизонтальное проложение (S), м	Описание прохождения части границ	Сведения о согласовании местоположения границ (согласовано/спорное)
от т.	до т.			
1	2	3	4	5
52386	52387	6,28	—	согласовано
52387	н52388У	13,30		
н52388У	н52389У	6,51		
н52389У	52390	0,49		
52390	52391	5,62		

1	2	3	4	5
52391	52386	8,70	—	согласовано

3. Сведения о характеристиках уточняемого земельного участка с кадастровым номером 68:30:0001084:53 :

№ п/п	Наименование характеристики	Значение характеристики
1	2	3
1.	Адрес земельного участка	—
1.1.	Сведения о местоположении земельного участка (при отсутствии адреса) в структурированном в соответствии с федеральной информационной адресной системой виде	—
1.2.	Дополнительные сведения о местоположении земельного участка	—
2.	Площадь земельного участка ± величина погрешности определения (вычисления) площади (Р ± ΔР), м²	91 ± 3,00
3.	Формула, примененная для вычисления предельной погрешности определения площади земельного участка, с подставленными значениями и итоговые (вычисленные) значения	3,5*0,10*√(91) = 3
4.	Площадь земельного участка согласно сведениям Единого государственного реестра недвижимости (Ркад), м²	91,00
5.	Оценка расхождения Р и Ркад (Р - Ркад), м²	0
6.	Предельный минимальный и максимальный размеры земельного участка (Рмин и Рмакс), м²	— —
7.	Кадастровый или иной государственный учетный номер (инвентарный) здания, сооружения, объекта незавершенного строительства, расположенного на земельном участке	—
8.	Вид (виды) разрешенного использования	—
8.1.	Дополнительные сведения об использовании земельного участка	—
9.	Сведения о земельных участках (землях общего пользования, территории общего пользования), посредством которых обеспечивается доступ	Земли общего пользования
10.	Иные сведения	—

4. Пояснения к сведениям об уточняемом земельном участке с кадастровым номером 68:30:0001084:53 :

1.	—

1. Сведения о характерных точках границ уточняемого земельного участка с кадастровым номером 68:30:0001084:195 :

Система координат МСК-68, зона 1 Зона № 1

Обозначение характерных точек границ	Координаты, м				Метод определения координат	Формулы, примененные для расчета средней квадратической погрешности определения координат характерных точек границ (Mt), с подставленными в такие формулы значениями и итоговые (вычисленные) значения Mt, м	Описание закрепления точки
	содержатся в Едином государственном реестре недвижимости		определены в результате выполнения комплексных кадастровых работ				
	X	Y	X	Y			
1	2	3	4	5	6	7	8
33419	350 628,06	1 304 096,86	—	—	Метод спутниковых геодезических измерений (определений)	0,10	—
33420	350 614,28	1 304 111,86	—	—			
33421	350 594,19	1 304 133,75	—	—			
33422	350 582,03	1 304 124,15	—	—			
33423	350 574,93	1 304 118,56	—	—			
33424	350 597,67	1 304 095,69	—	—			
33425	350 604,79	1 304 088,52	—	—			
33426	350 613,89	1 304 079,36	—	—			
33427	350 616,84	1 304 082,59	—	—			
33428	350 620,49	1 304 079,25	—	—			
33429	350 626,06	1 304 085,34	—	—			
33430	350 621,41	1 304 089,59	—	—			

1	2	3	4	5	6	7	8
н33406 У	—	—	350 627,12	1 304 095,89	Метод спутниковых геодезических измерений (определений)	√(0,08^2 + 0,06^2) = 0,10	—
н33405 У	—	—	350 621,35	1 304 101,74			
н33404 У	—	—	350 593,05	1 304 132,85			
н30133 У	—	—	350 574,10	1 304 117,42			
н30132 У	—	—	350 579,46	1 304 112,13			
н33323 У	—	—	350 587,23	1 304 104,46			
н33322 У	—	—	350 599,05	1 304 092,81			
н30123 У	—	—	350 608,02	1 304 084,52			
н30122 У	—	—	350 613,91	1 304 079,07			
н33431 У	—	—	350 616,37	1 304 081,87			
н33432 У	—	—	350 620,05	1 304 078,57			
н33433 У	—	—	350 628,32	1 304 087,80			
н33434 У	—	—	350 623,53	1 304 092,00			
33419	350 628,06	1 304 096,86	—	—		0,10	

2. Сведения о частях границ уточняемого земельного участка с кадастровым номером 68:30:0001084:195 :

Обозначение части границ		Горизонтальное проложение (S), м	Описание прохождения части границ	Сведения о согласовании местоположения границ (согласовано/спорное)
от т.	до т.			
1	2	3	4	5
н33406У	н33405У	8,22	—	согласовано
н33405У	н33404У	42,06		
н33404У	н30133У	24,44		

1	2	3	4	5
н30133У	н30132У	7,53	—	согласовано
н30132У	н33323У	10,92		
н33323У	н33322У	16,60		
н33322У	н30123У	12,21		
н30123У	н30122У	8,02		
н30122У	н33431У	3,73		
н33431У	н33432У	4,94		
н33432У	н33433У	12,39		
н33433У	н33434У	6,37		
н33434У	н33406У	5,29		

3. Сведения о характеристиках уточняемого земельного участка с кадастровым номером 68:30:0001084:195 :

№ п/п	Наименование характеристики	Значение характеристики
1	2	3
1.	Адрес земельного участка	—
1.1.	Сведения о местоположении земельного участка (при отсутствии адреса) в структурированном в соответствии с федеральной информационной адресной системой виде	—
1.2.	Дополнительные сведения о местоположении земельного участка	—
2.	Площадь земельного участка ± величина погрешности определения (вычисления) площади (Р ± ΔР), м²	1 274 ± 12,00
3.	Формула, примененная для вычисления предельной погрешности определения площади земельного участка, с подставленными значениями и итоговые (вычисленные) значения	3,5*0,10*√(1 274) = 12
4.	Площадь земельного участка согласно сведениям Единого государственного реестра недвижимости (Ркад), м²	1 273,00
5.	Оценка расхождения Р и Ркад (Р - Ркад), м²	1
6.	Предельный минимальный и максимальный размеры земельного участка (Рмин и Рмакс), м²	Рмин = — Рмакс = 7 000
7.	Кадастровый или иной государственный учетный номер (инвентарный) здания, сооружения, объекта незавершенного строительства, расположенного на земельном участке	68:30:0001084:54; 68:30:0001084:55; 68:30:0001084:56
8.	Вид (виды) разрешенного использования	—
8.1.	Дополнительные сведения об использовании земельного участка	—

1	2	3
9.	Сведения о земельных участках (землях общего пользования, территории общего пользования), посредством которых обеспечивается доступ	Земли общего пользования
10.	Иные сведения	На местности границы данного земельных участков существуют более 15 лет, его границы в ходе проведения ККР установлены по фактическому пользованию без захвата земель общего пользования, с учетом привязки к смежным земельным участкам, границы которых ранее были установлены в системе координат МСК-68
4. Пояснения к сведениям об уточняемом земельном участке с кадастровым номером 68:30:0001084:195 :		
1.	—	

Описание местоположения здания, сооружения, объекта незавершенного строительства на земельном участке

1. Сведения о характерных точках контура объекта недвижимости с кадастровым номером 68:30:0001068:96 :

Система координат МСК-68, зона 1 Зона № 1

Обозначение характерных точек границ	Содержатся в Едином государственном реестре недвижимости			Определены в ходе выполнения комплексных кадастровых работ			Метод определения координат	Формулы, примененные для расчета средней квадратической погрешности определения координат характерных точек (Mt), м, с подставленными в такие формулы значениями и итоговые (вычисленные) значения Mt, м
	координаты, м		Радиус, м	координаты, м		Радиус, м		
	X	Y	R	X	Y	R		
1	2	3	4	5	6	7	8	9
н5857О	—	—	—	350 591,62	1 304 067,61	—	Метод спутниковых геодезических измерений (определений)	√(0,08^2 + 0,06^2) = 0,10
н5858О	—	—	—	350 606,64	1 304 083,68	—		
н5859О	—	—	—	350 580,49	1 304 108,39	—		
н5860О	—	—	—	350 574,74	1 304 102,30	—		
н5861О	—	—	—	350 573,25	1 304 103,70	—		
н5862О	—	—	—	350 569,49	1 304 099,73	—		
н5863О	—	—	—	350 571,24	1 304 098,08	—		
н5864О	—	—	—	350 565,64	1 304 092,16	—		
н5857О	—	—	—	350 591,62	1 304 067,61	—		

2. Сведения о характеристиках объекта недвижимости с кадастровым номером 68:30:0001068:96 :

№ п/п	Наименование характеристики	Значение характеристики
1	2	3
1.	Вид объекта недвижимости	Здание

1	2	3
2.	Ранее присвоенный государственный учетный номер (инвентарный) здания, сооружения, объекта незавершенного строительства	—
3.	Кадастровый номер земельного участка (земельных участков), в границах которого (которых) расположены здание, сооружение, объект незавершенного строительства	68:30:0001084:33, 68:30:0001084:35
4.	Уникальный учетный номер кадастрового квартала, в границах которого расположены здание, сооружение, объект незавершенного строительства	68:30:0001084
5.	Адрес здания, сооружения, объекта незавершенного строительства	—
5.1.	Сведения о местоположении здания, сооружения, объекта незавершенного строительства (при отсутствии адреса) в структурированном в соответствии с федеральной информационной адресной системой виде	—
5.2.	Дополнительные сведения о местоположении	—
6.	Иные сведения	—

3. Пояснения к сведениям об объекте недвижимости с кадастровым номером 68:30:0001068:96 :

1.	—

1. Сведения о характерных точках контура объекта недвижимости с кадастровым номером 68:30:0001076:111 :

Система координат МСК-68, зона 1 Зона № 1

Обозначение характерных точек границ	Содержатся в Едином государственном реестре недвижимости			Определены в ходе выполнения комплексных кадастровых работ			Метод определения координат	Формулы, примененные для расчета средней квадратической погрешности определения координат характерных точек (Mt), м, с подставленными в такие формулы значениями и итоговые (вычисленные) значения Mt, м
	координаты, м		Радиус, м	координаты, м		Радиус, м		
	X	Y	R	X	Y	R		
1	2	3	4	5	6	7	8	9
н4736О	—	—	—	350 661,76	1 304 172,46	—	Метод спутниковых геодезических измерений (определений)	√(0,08^2 + 0,06^2) = 0,10
н4737О	—	—	—	350 667,71	1 304 178,84	—		
н4738О	—	—	—	350 664,09	1 304 182,22	—		

1	2	3	4	5	6	7	8	9
н4739О	—	—	—	350 658,13	1 304 175,83	—	Метод спутниковых геодезических измерений (определений)	√(0,08^2 + 0,06^2) = 0,10
н4736О	—	—	—	350 661,76	1 304 172,46	—		

2. Сведения о характеристиках объекта недвижимости с кадастровым номером 68:30:0001076:111 :

№ п/п	Наименование характеристики	Значение характеристики
1	2	3
1.	Вид объекта недвижимости	Здание
2.	Ранее присвоенный государственный учетный номер (инвентарный) здания, сооружения, объекта незавершенного строительства	—
3.	Кадастровый номер земельного участка (земельных участков), в границах которого (которых) расположены здание, сооружение, объект незавершенного строительства	68:30:0001084:16
4.	Уникальный учетный номер кадастрового квартала, в границах которого расположены здание, сооружение, объект незавершенного строительства	68:30:0001084
5.	Адрес здания, сооружения, объекта незавершенного строительства	—
5.1.	Сведения о местоположении здания, сооружения, объекта незавершенного строительства (при отсутствии адреса) в структурированном в соответствии с федеральной информационной адресной системой виде	—
5.2.	Дополнительные сведения о местоположении	—
6.	Иные сведения	—

3. Пояснения к сведениям об объекте недвижимости с кадастровым номером 68:30:0001076:111 :

1.	—

1. Сведения о характерных точках контура объекта недвижимости с кадастровым номером 68:30:0001076:112 :

Система координат МСК-68, зона 1 Зона № 1

Обозначение характерных точек границ	Содержатся в Едином государственном реестре недвижимости			Определены в ходе выполнения комплексных кадастровых работ			Метод определения координат	Формулы, примененные для расчета средней квадратической погрешности определения координат характерных точек (Mt), м, с подставленными в такие формулы значениями и итоговые (вычисленные) значения Mt, м
	координаты, м		Радиус, м	координаты, м		Радиус, м		
	X	Y	R	X	Y	R		
1	2	3	4	5	6	7	8	9
н4740О	—	—	—	350 555,18	1 304 007,95	—	Метод спутниковых геодезических измерений (определений)	√(0,08^2 + 0,06^2) = 0,10
н4741О	—	—	—	350 563,46	1 304 016,95	—		
н4742О	—	—	—	350 559,29	1 304 020,79	—		
н4743О	—	—	—	350 554,90	1 304 016,03	—		
н4744О	—	—	—	350 550,67	1 304 019,92	—		
н4745О	—	—	—	350 546,77	1 304 015,69	—		
н4740О	—	—	—	350 555,18	1 304 007,95	—		

2. Сведения о характеристиках объекта недвижимости с кадастровым номером 68:30:0001076:112 :

№ п/п	Наименование характеристики	Значение характеристики
1	2	3
1.	Вид объекта недвижимости	Здание
2.	Ранее присвоенный государственный учетный номер (инвентарный) здания, сооружения, объекта незавершенного строительства	—
3.	Кадастровый номер земельного участка (земельных участков), в границах которого (которых) расположены здание, сооружение, объект незавершенного строительства	68:30:0001084:23

1	2	3
4.	Уникальный учетный номер кадастрового квартала, в границах которого расположены здание, сооружение, объект незавершенного строительства	68:30:0001084
5.	Адрес здания, сооружения, объекта незавершенного строительства	—
5.1.	Сведения о местоположении здания, сооружения, объекта незавершенного строительства (при отсутствии адреса) в структурированном в соответствии с федеральной информационной адресной системой виде	—
5.2.	Дополнительные сведения о местоположении	—
6.	Иные сведения	—

3. Пояснения к сведениям об объекте недвижимости с кадастровым номером 68:30:0001076:112 :

1.	—

1. Сведения о характерных точках контура объекта недвижимости с кадастровым номером 68:30:0001081:77 :

Система координат МСК-68, зона 1 Зона № 1

Обозначение характерных точек границ	Содержатся в Едином государственном реестре недвижимости			Определены в ходе выполнения комплексных кадастровых работ			Метод определения координат	Формулы, примененные для расчета средней квадратической погрешности определения координат характерных точек (Mt), м, с подставленными в такие формулы значениями и итоговые (вычисленные) значения Mt, м
	координаты, м		Радиус, м	координаты, м		Радиус, м		
	X	Y	R	X	Y	R		
1	2	3	4	5	6	7	8	9
н14096 О	—	—	—	350 683,76	1 304 108,60	—	Метод спутниковых геодезических измерений (определений)	√(0,08^2 + 0,06^2) = 0,10
н14097 О	—	—	—	350 685,45	1 304 111,34	—		
н14098 О	—	—	—	350 676,11	1 304 117,10	—		
н14099 О	—	—	—	350 671,60	1 304 109,79	—		
н14100 О	—	—	—	350 678,09	1 304 105,79	—		
н14101 О	—	—	—	350 680,91	1 304 110,36	—		

1	2	3	4	5	6	7	8	9
н14096 О	—	—	—	350 683,76	1 304 108,60	—	Метод спутниковых геодезических измерений (определений)	√(0,08^2 + 0,06^2) = 0,10

2. Сведения о характеристиках объекта недвижимости с кадастровым номером 68:30:0001081:77 :

№ п/п	Наименование характеристики	Значение характеристики
1	2	3
1.	Вид объекта недвижимости	Здание
2.	Ранее присвоенный государственный учетный номер (инвентарный) здания, сооружения, объекта незавершенного строительства	—
3.	Кадастровый номер земельного участка (земельных участков), в границах которого (которых) расположены здание, сооружение, объект незавершенного строительства	68:30:0001084:9
4.	Уникальный учетный номер кадастрового квартала, в границах которого расположены здание, сооружение, объект незавершенного строительства	68:30:0001084
5.	Адрес здания, сооружения, объекта незавершенного строительства	—
5.1.	Сведения о местоположении здания, сооружения, объекта незавершенного строительства (при отсутствии адреса) в структурированном в соответствии с федеральной информационной адресной системой виде	—
5.2.	Дополнительные сведения о местоположении	—
6.	Иные сведения	—

3. Пояснения к сведениям об объекте недвижимости с кадастровым номером 68:30:0001081:77 :

1.	—

1. Сведения о характерных точках контура объекта недвижимости с кадастровым номером 68:30:0001081:83 :

Система координат МСК-68, зона 1 Зона № 1

Обозначение характерных точек границ	Содержатся в Едином государственном реестре недвижимости			Определены в ходе выполнения комплексных кадастровых работ			Метод определения координат	Формулы, примененные для расчета средней квадратической погрешности определения координат характерных точек (Mt), м, с подставленными в такие формулы значениями и итоговые (вычисленные) значения Mt, м
	координаты, м		Радиус, м	координаты, м		Радиус, м		
	X	Y	R	X	Y	R		

1	2	3	4	5	6	7	8	9
н14120 О	—	—	—	350 552,63	1 303 961,22	—	Метод спутниковых геодезических измерений (определений)	√(0,08^2 + 0,06^2) = 0,10
н14121 О	—	—	—	350 537,40	1 303 940,21	—		
н14122 О	—	—	—	350 542,77	1 303 936,32	—		
н14123 О	—	—	—	350 553,08	1 303 950,55	—		
н14124 О	—	—	—	350 555,40	1 303 948,87	—		
н14125 О	—	—	—	350 560,31	1 303 955,65	—		
н14120 О	—	—	—	350 552,63	1 303 961,22	—		

2. Сведения о характеристиках объекта недвижимости с кадастровым номером 68:30:0001081:83 :

№ п/п	Наименование характеристики	Значение характеристики
1	2	3
1.	Вид объекта недвижимости	Здание
2.	Ранее присвоенный государственный учетный номер (инвентарный) здания, сооружения, объекта незавершенного строительства	—
3.	Кадастровый номер земельного участка (земельных участков), в границах которого (которых) расположены здание, сооружение, объект незавершенного строительства	68:30:0001084:1
4.	Уникальный учетный номер кадастрового квартала, в границах которого расположены здание, сооружение, объект незавершенного строительства	68:30:0001084
5.	Адрес здания, сооружения, объекта незавершенного строительства	—
5.1.	Сведения о местоположении здания, сооружения, объекта незавершенного строительства (при отсутствии адреса) в структурированном в соответствии с федеральной информационной адресной системой виде	—
5.2.	Дополнительные сведения о местоположении	—
6.	Иные сведения	—

3. Пояснения к сведениям об объекте недвижимости с кадастровым номером 68:30:0001081:83 :

1.	—

1. Сведения о характерных точках контура объекта недвижимости с кадастровым номером 68:30:0001084:45 :

Система координат МСК-68, зона 1 Зона № 1

Обозначение характерных точек границ	Содержатся в Едином государственном реестре недвижимости			Определены в ходе выполнения комплексных кадастровых работ			Метод определения координат	Формулы, примененные для расчета средней квадратической погрешности определения координат характерных точек (Mt), м, с подставленными в такие формулы значениями и итоговые (вычисленные) значения Mt, м
	координаты, м		Радиус, м	координаты, м		Радиус, м		
	X	Y	R	X	Y	R		
1	2	3	4	5	6	7	8	9
н18271 О	—	—	—	350 504,75	1 304 047,80	—	Метод спутниковых геодезических измерений (определений)	√(0,08^2 + 0,06^2) = 0,10
н18272 О	—	—	—	350 497,51	1 304 039,81	—		
н18273 О	—	—	—	350 503,92	1 304 034,00	—		
н18274 О	—	—	—	350 511,08	1 304 041,88	—		
н18271 О	—	—	—	350 504,75	1 304 047,80	—		

2. Сведения о характеристиках объекта недвижимости с кадастровым номером 68:30:0001084:45 :

№ п/п	Наименование характеристики	Значение характеристики
1	2	3
1.	Вид объекта недвижимости	Здание
2.	Ранее присвоенный государственный учетный номер (инвентарный) здания, сооружения, объекта незавершенного строительства	—
3.	Кадастровый номер земельного участка (земельных участков), в границах которого (которых) расположены здание, сооружение, объект незавершенного строительства	68:30:0001084:25
4.	Уникальный учетный номер кадастрового квартала, в границах которого расположены здание, сооружение, объект незавершенного строительства	68:30:0001084

1	2	3
5.	Адрес здания, сооружения, объекта незавершенного строительства	—
5.1.	Сведения о местоположении здания, сооружения, объекта незавершенного строительства (при отсутствии адреса) в структурированном в соответствии с федеральной информационной адресной системой виде	—
5.2.	Дополнительные сведения о местоположении	—
6.	Иные сведения	—

3. Пояснения к сведениям об объекте недвижимости с кадастровым номером 68:30:0001084:45 :

1.	—

1. Сведения о характерных точках контура объекта недвижимости с кадастровым номером 68:30:0001084:46 :

Система координат МСК-68, зона 1 Зона № 1

Обозначение характерных точек границ	Содержатся в Едином государственном реестре недвижимости			Определены в ходе выполнения комплексных кадастровых работ			Метод определения координат	Формулы, примененные для расчета средней квадратической погрешности определения координат характерных точек (Mt), м, с подставленными в такие формулы значениями и итоговые (вычисленные) значения Mt, м
	координаты, м		Радиус, м	координаты, м		Радиус, м		
	X	Y	R	X	Y	R		
1	2	3	4	5	6	7	8	9
н18275 О	—	—	—	350 642,44	1 304 104,58	—	Метод спутниковых геодезических измерений (определений)	√(0,08^2 + 0,06^2) = 0,10
н18276 О	—	—	—	350 645,83	1 304 108,36	—		
н18277 О	—	—	—	350 643,76	1 304 110,22	—		
н18278 О	—	—	—	350 646,49	1 304 113,27	—		
н18279 О	—	—	—	350 641,75	1 304 117,53	—		
н18280 О	—	—	—	350 635,62	1 304 110,71	—		
н18275 О	—	—	—	350 642,44	1 304 104,58	—		

2. Сведения о характеристиках объекта недвижимости с кадастровым номером 68:30:0001084:46 :

№ п/п	Наименование характеристики	Значение характеристики
1	2	3
1.	Вид объекта недвижимости	Здание
2.	Ранее присвоенный государственный учетный номер (инвентарный) здания, сооружения, объекта незавершенного строительства	—
3.	Кадастровый номер земельного участка (земельных участков), в границах которого (которых) расположены здание, сооружение, объект незавершенного строительства	68:30:0001084:19
4.	Уникальный учетный номер кадастрового квартала, в границах которого расположены здание, сооружение, объект незавершенного строительства	68:30:0001084
5.	Адрес здания, сооружения, объекта незавершенного строительства	—
5.1.	Сведения о местоположении здания, сооружения, объекта незавершенного строительства (при отсутствии адреса) в структурированном в соответствии с федеральной информационной адресной системой виде	—
5.2.	Дополнительные сведения о местоположении	—
6.	Иные сведения	—

3. Пояснения к сведениям об объекте недвижимости с кадастровым номером 68:30:0001084:46 :

1.	—

1. Сведения о характерных точках контура объекта недвижимости с кадастровым номером 68:30:0001084:49 :

Система координат МСК-68, зона 1 Зона № 1

Обозначение характерных точек границ	Содержатся в Едином государственном реестре недвижимости			Определены в ходе выполнения комплексных кадастровых работ			Метод определения координат	Формулы, примененные для расчета средней квадратической погрешности определения координат характерных точек (Mt), м, с подставленными в такие формулы значениями и итоговые (вычисленные) значения Mt, м
	координаты, м		Радиус, м	координаты, м		Радиус, м		
	X	Y	R	X	Y	R		
1	2	3	4	5	6	7	8	9
н18281 О	—	—	—	350 506,25	1 304 024,17	—	Метод спутниковых геодезических измерений (определений)	√(0,08^2 + 0,06^2) = 0,10

1	2	3	4	5	6	7	8	9
н18282 О	—	—	—	350 502,01	1 304 019,45	—	Метод спутниковых геодезических измерений (определений)	√(0,08^2 + 0,06^2) = 0,10
н18283 О	—	—	—	350 507,63	1 304 014,14	—		
н18284 О	—	—	—	350 511,99	1 304 018,75	—		
н18281 О	—	—	—	350 506,25	1 304 024,17	—		

2. Сведения о характеристиках объекта недвижимости с кадастровым номером 68:30:0001084:49 :

№ п/п	Наименование характеристики	Значение характеристики
1	2	3
1.	Вид объекта недвижимости	Здание
2.	Ранее присвоенный государственный учетный номер (инвентарный) здания, сооружения, объекта незавершенного строительства	—
3.	Кадастровый номер земельного участка (земельных участков), в границах которого (которых) расположены здание, сооружение, объект незавершенного строительства	68:30:0001084:27
4.	Уникальный учетный номер кадастрового квартала, в границах которого расположены здание, сооружение, объект незавершенного строительства	68:30:0001084
5.	Адрес здания, сооружения, объекта незавершенного строительства	—
5.1.	Сведения о местоположении здания, сооружения, объекта незавершенного строительства (при отсутствии адреса) в структурированном в соответствии с федеральной информационной адресной системой виде	—
5.2.	Дополнительные сведения о местоположении	—
6.	Иные сведения	—

3. Пояснения к сведениям об объекте недвижимости с кадастровым номером 68:30:0001084:49 :

1.	—

1. Сведения о характерных точках контура объекта недвижимости с кадастровым номером 68:30:0001084:50 :

Система координат МСК-68, зона 1 Зона № 1

Обозначение характерных точек границ	Содержатся в Едином государственном реестре недвижимости			Определены в ходе выполнения комплексных кадастровых работ			Метод определения координат	Формулы, примененные для расчета средней квадратической погрешности определения координат характерных точек (Mt), м, с подставленными в такие формулы значениями и итоговые (вычисленные) значения Mt, м
	координаты, м		Радиус, м	координаты, м		Радиус, м		
	X	Y	R	X	Y	R		
1	2	3	4	5	6	7	8	9
н18285 О	—	—	—	350 616,85	1 304 117,92	—	Метод спутниковых геодезических измерений (определений)	√(0,08^2 + 0,06^2) = 0,10
н18286 О	—	—	—	350 611,28	1 304 123,39	—		
н18287 О	—	—	—	350 608,10	1 304 120,15	—		
н18288 О	—	—	—	350 613,67	1 304 114,68	—		
н18285 О	—	—	—	350 616,85	1 304 117,92	—		

2. Сведения о характеристиках объекта недвижимости с кадастровым номером 68:30:0001084:50 :

№ п/п	Наименование характеристики	Значение характеристики
1	2	3
1.	Вид объекта недвижимости	Здание
2.	Ранее присвоенный государственный учетный номер (инвентарный) здания, сооружения, объекта незавершенного строительства	—
3.	Кадастровый номер земельного участка (земельных участков), в границах которого (которых) расположены здание, сооружение, объект незавершенного строительства	68:30:0001084:21
4.	Уникальный учетный номер кадастрового квартала, в границах которого расположены здание, сооружение, объект незавершенного строительства	68:30:0001084

1	2	3
5.	Адрес здания, сооружения, объекта незавершенного строительства	—
5.1.	Сведения о местоположении здания, сооружения, объекта незавершенного строительства (при отсутствии адреса) в структурированном в соответствии с федеральной информационной адресной системой виде	—
5.2.	Дополнительные сведения о местоположении	—
6.	Иные сведения	—

3. Пояснения к сведениям об объекте недвижимости с кадастровым номером 68:30:0001084:50 :

1.	—

1. Сведения о характерных точках контура объекта недвижимости с кадастровым номером 68:30:0001084:54 :

Система координат МСК-68, зона 1 Зона № 1

Обозначение характерных точек границ	Содержатся в Едином государственном реестре недвижимости			Определены в ходе выполнения комплексных кадастровых работ			Метод определения координат	Формулы, примененные для расчета средней квадратической погрешности определения координат характерных точек (Mt), м, с подставленными в такие формулы значениями и итоговые (вычисленные) значения Mt, м
	координаты, м		Радиус, м	координаты, м		Радиус, м		
	X	Y	R	X	Y	R		
1	2	3	4	5	6	7	8	9
н18289 О	—	—	—	350 620,07	1 304 078,98	—	Метод спутниковых геодезических измерений (определений)	√(0,08^2 + 0,06^2) = 0,10
н18290 О	—	—	—	350 625,66	1 304 085,22	—		
н18291 О	—	—	—	350 621,04	1 304 089,37	—		
н18292 О	—	—	—	350 617,23	1 304 085,12	—		
н18293 О	—	—	—	350 615,44	1 304 083,12	—		
н18289 О	—	—	—	350 620,07	1 304 078,98	—		

2. Сведения о характеристиках объекта недвижимости с кадастровым номером 68:30:0001084:54 :

№ п/п	Наименование характеристики	Значение характеристики

1	2	3
1.	Вид объекта недвижимости	Здание
2.	Ранее присвоенный государственный учетный номер (инвентарный) здания, сооружения, объекта незавершенного строительства	—
3.	Кадастровый номер земельного участка (земельных участков), в границах которого (которых) расположены здание, сооружение, объект незавершенного строительства	68:30:0001084:195
4.	Уникальный учетный номер кадастрового квартала, в границах которого расположены здание, сооружение, объект незавершенного строительства	68:30:0001084
5.	Адрес здания, сооружения, объекта незавершенного строительства	—
5.1.	Сведения о местоположении здания, сооружения, объекта незавершенного строительства (при отсутствии адреса) в структурированном в соответствии с федеральной информационной адресной системой виде	—
5.2.	Дополнительные сведения о местоположении	—
6.	Иные сведения	—

3. Пояснения к сведениям об объекте недвижимости с кадастровым номером 68:30:0001084:54 :

1.	—

1. Сведения о характерных точках контура объекта недвижимости с кадастровым номером 68:30:0001084:55 :

Система координат МСК-68, зона 1 Зона № 1

Обозначение характерных точек границ	Содержатся в Едином государственном реестре недвижимости			Определены в ходе выполнения комплексных кадастровых работ			Метод определения координат	Формулы, примененные для расчета средней квадратической погрешности определения координат характерных точек (Mt), м, с подставленными в такие формулы значениями и итоговые (вычисленные) значения Mt, м
	координаты, м		Радиус, м	координаты, м		Радиус, м		
	X	Y	R	X	Y	R		
1	2	3	4	5	6	7	8	9
н18293 О	—	—	—	350 615,44	1 304 083,12	—	Метод спутниковых геодезических измерений (определений)	√(0,08^2 + 0,06^2) = 0,10
н18292 О	—	—	—	350 617,23	1 304 085,12	—		

1	2	3	4	5	6	7	8	9
н18294 О	—	—	—	350 603,77	1 304 097,81	—	Метод спутниковых геодезических измерений (определений)	√(0,08^2 + 0,06^2) = 0,10
н18295 О	—	—	—	350 599,45	1 304 093,23	—		
н18296 О	—	—	—	350 613,07	1 304 080,48	—		
н18293 О	—	—	—	350 615,44	1 304 083,12	—		

2. Сведения о характеристиках объекта недвижимости с кадастровым номером 68:30:0001084:55 :

№ п/п	Наименование характеристики	Значение характеристики
1	2	3
1.	Вид объекта недвижимости	Здание
2.	Ранее присвоенный государственный учетный номер (инвентарный) здания, сооружения, объекта незавершенного строительства	—
3.	Кадастровый номер земельного участка (земельных участков), в границах которого (которых) расположены здание, сооружение, объект незавершенного строительства	68:30:0001084:195
4.	Уникальный учетный номер кадастрового квартала, в границах которого расположены здание, сооружение, объект незавершенного строительства	68:30:0001084
5.	Адрес здания, сооружения, объекта незавершенного строительства	—
5.1.	Сведения о местоположении здания, сооружения, объекта незавершенного строительства (при отсутствии адреса) в структурированном в соответствии с федеральной информационной адресной системой виде	—
5.2.	Дополнительные сведения о местоположении	—
6.	Иные сведения	—

3. Пояснения к сведениям об объекте недвижимости с кадастровым номером 68:30:0001084:55 :

1.	—

1. Сведения о характерных точках контура объекта недвижимости с кадастровым номером 68:30:0001084:61 :

Система координат МСК-68, зона 1 Зона № 1

Обозначение характерных точек границ	Содержатся в Едином государственном реестре недвижимости			Определены в ходе выполнения комплексных кадастровых работ			Метод определения координат	Формулы, примененные для расчета средней квадратической погрешности определения координат характерных точек (Mt), м, с подставленными в такие формулы значениями и итоговые (вычисленные) значения Mt, м
	координаты, м		Радиус, м	координаты, м		Радиус, м		
	X	Y	R	X	Y	R		
1	2	3	4	5	6	7	8	9
н18301 О	—	—	—	350 597,88	1 304 034,39	—	Метод спутниковых геодезических измерений (определений)	√(0,08^2 + 0,06^2) = 0,10
н18302 О	—	—	—	350 608,78	1 304 047,17	—		
н18303 О	—	—	—	350 585,02	1 304 066,38	—		
н18304 О	—	—	—	350 581,25	1 304 061,72	—		
н18305 О	—	—	—	350 556,67	1 304 082,27	—		
н18306 О	—	—	—	350 550,46	1 304 074,83	—		
н18301 О	—	—	—	350 597,88	1 304 034,39	—		

2. Сведения о характеристиках объекта недвижимости с кадастровым номером 68:30:0001084:61 :

№ п/п	Наименование характеристики	Значение характеристики
1	2	3
1.	Вид объекта недвижимости	Здание
2.	Ранее присвоенный государственный учетный номер (инвентарный) здания, сооружения, объекта незавершенного строительства	—
3.	Кадастровый номер земельного участка (земельных участков), в границах которого (которых) расположены здание, сооружение, объект незавершенного строительства	68:30:0001084:36

1	2	3
4.	Уникальный учетный номер кадастрового квартала, в границах которого расположены здание, сооружение, объект незавершенного строительства	68:30:0001084
5.	Адрес здания, сооружения, объекта незавершенного строительства	—
5.1.	Сведения о местоположении здания, сооружения, объекта незавершенного строительства (при отсутствии адреса) в структурированном в соответствии с федеральной информационной адресной системой виде	—
5.2.	Дополнительные сведения о местоположении	—
6.	Иные сведения	—

3. Пояснения к сведениям об объекте недвижимости с кадастровым номером 68:30:0001084:61 :

1.	—

1. Сведения о характерных точках контура объекта недвижимости с кадастровым номером 68:30:0001084:62 :

Система координат МСК-68, зона 1 Зона № 1

Обозначение характерных точек границ	Содержатся в Едином государственном реестре недвижимости			Определены в ходе выполнения комплексных кадастровых работ			Метод определения координат	Формулы, примененные для расчета средней квадратической погрешности определения координат характерных точек (Mt), м, с подставленными в такие формулы значениями и итоговые (вычисленные) значения Mt, м
	координаты, м		Радиус, м	координаты, м		Радиус, м		
	X	Y	R	X	Y	R		
1	2	3	4	5	6	7	8	9
н18307 О	—	—	—	350 521,88	1 304 046,64	—	Метод спутниковых геодезических измерений (определений)	√(0,08^2 + 0,06^2) = 0,10
н18308 О	—	—	—	350 534,08	1 304 058,44	—		
н18309 О	—	—	—	350 525,58	1 304 067,23	—		
н18310 О	—	—	—	350 513,48	1 304 055,53	—		
н18307 О	—	—	—	350 521,88	1 304 046,64	—		

2. Сведения о характеристиках объекта недвижимости с кадастровым номером 68:30:0001084:62 :

№ п/п	Наименование характеристики	Значение характеристики
1	2	3
1.	Вид объекта недвижимости	Здание
2.	Ранее присвоенный государственный учетный номер (инвентарный) здания, сооружения, объекта незавершенного строительства	—
3.	Кадастровый номер земельного участка (земельных участков), в границах которого (которых) расположены здание, сооружение, объект незавершенного строительства	68:30:0001084:3
4.	Уникальный учетный номер кадастрового квартала, в границах которого расположены здание, сооружение, объект незавершенного строительства	68:30:0001084
5.	Адрес здания, сооружения, объекта незавершенного строительства	—
5.1.	Сведения о местоположении здания, сооружения, объекта незавершенного строительства (при отсутствии адреса) в структурированном в соответствии с федеральной информационной адресной системой виде	—
5.2.	Дополнительные сведения о местоположении	—
6.	Иные сведения	—

3. Пояснения к сведениям об объекте недвижимости с кадастровым номером 68:30:0001084:62 :

1.	—

1. Сведения о характерных точках контура объекта недвижимости с кадастровым номером 68:30:0001084:65 :

Система координат МСК-68, зона 1 Зона № 1

Обозначение характерных точек границ	Содержатся в Едином государственном реестре недвижимости			Определены в ходе выполнения комплексных кадастровых работ			Метод определения координат	Формулы, примененные для расчета средней квадратической погрешности определения координат характерных точек (Mt), м, с подставленными в такие формулы значениями и итоговые (вычисленные) значения Mt, м
	координаты, м		Радиус, м	координаты, м		Радиус, м		
	X	Y	R	X	Y	R		
1	2	3	4	5	6	7	8	9
н18328 О	—	—	—	350 641,18	1 304 152,64	—	Метод спутниковых геодезических измерений (определений)	√(0,08^2 + 0,06^2) = 0,10

1	2	3	4	5	6	7	8	9
н18329 О	—	—	—	350 650,37	1 304 159,97	—	Метод спутниковых геодезических измерений (определений)	√(0,08^2 + 0,06^2) = 0,10
н18330 О	—	—	—	350 644,85	1 304 166,89	—		
н18331 О	—	—	—	350 635,66	1 304 159,56	—		
н18328 О	—	—	—	350 641,18	1 304 152,64	—		

2. Сведения о характеристиках объекта недвижимости с кадастровым номером 68:30:0001084:65 :

№ п/п	Наименование характеристики	Значение характеристики
1	2	3
1.	Вид объекта недвижимости	Здание
2.	Ранее присвоенный государственный учетный номер (инвентарный) здания, сооружения, объекта незавершенного строительства	—
3.	Кадастровый номер земельного участка (земельных участков), в границах которого (которых) расположены здание, сооружение, объект незавершенного строительства	68:30:0001084:6
4.	Уникальный учетный номер кадастрового квартала, в границах которого расположены здание, сооружение, объект незавершенного строительства	68:30:0001084
5.	Адрес здания, сооружения, объекта незавершенного строительства	—
5.1.	Сведения о местоположении здания, сооружения, объекта незавершенного строительства (при отсутствии адреса) в структурированном в соответствии с федеральной информационной адресной системой виде	—
5.2.	Дополнительные сведения о местоположении	—
6.	Иные сведения	—

3. Пояснения к сведениям об объекте недвижимости с кадастровым номером 68:30:0001084:65 :

1.	—

1. Сведения о характерных точках контура объекта недвижимости с кадастровым номером 68:30:0001084:70 :

Система координат МСК-68, зона 1 Зона № 1

Обозначение характерных точек границ	Содержатся в Едином государственном реестре недвижимости			Определены в ходе выполнения комплексных кадастровых работ			Метод определения координат	Формулы, примененные для расчета средней квадратической погрешности определения координат характерных точек (Mt), м, с подставленными в такие формулы значениями и итоговые (вычисленные) значения Mt, м
	координаты, м		Радиус, м	координаты, м		Радиус, м		
	X	Y	R	X	Y	R		
1	2	3	4	5	6	7	8	9
н18332 О	—	—	—	350 649,40	1 304 126,20	—	Метод спутниковых геодезических измерений (определений)	√(0,08^2 + 0,06^2) = 0,10
н18333 О	—	—	—	350 655,09	1 304 133,64	—		
н18334 О	—	—	—	350 656,76	1 304 135,82	—		
н18335 О	—	—	—	350 652,50	1 304 139,09	—		
н18336 О	—	—	—	350 650,88	1 304 136,99	—		
н18337 О	—	—	—	350 646,67	1 304 140,21	—		
н18338 О	—	—	—	350 640,92	1 304 132,70	—		
н18332 О	—	—	—	350 649,40	1 304 126,20	—		

2. Сведения о характеристиках объекта недвижимости с кадастровым номером 68:30:0001084:70 :

№ п/п	Наименование характеристики	Значение характеристики
1	2	3
1.	Вид объекта недвижимости	Здание
2.	Ранее присвоенный государственный учетный номер (инвентарный) здания, сооружения, объекта незавершенного строительства	—
3.	Кадастровый номер земельного участка (земельных участков), в границах которого (которых) расположены здание, сооружение, объект незавершенного строительства	68:30:0001084:17

1	2	3
4.	Уникальный учетный номер кадастрового квартала, в границах которого расположены здание, сооружение, объект незавершенного строительства	68:30:0001084
5.	Адрес здания, сооружения, объекта незавершенного строительства	—
5.1.	Сведения о местоположении здания, сооружения, объекта незавершенного строительства (при отсутствии адреса) в структурированном в соответствии с федеральной информационной адресной системой виде	—
5.2.	Дополнительные сведения о местоположении	—
6.	Иные сведения	—

3. Пояснения к сведениям об объекте недвижимости с кадастровым номером 68:30:0001084:70 :

1.	—

1. Сведения о характерных точках контура объекта недвижимости с кадастровым номером 68:30:0001084:71 :

Система координат МСК-68, зона 1 Зона № 1

Обозначение характерных точек границ	Содержатся в Едином государственном реестре недвижимости			Определены в ходе выполнения комплексных кадастровых работ			Метод определения координат	Формулы, примененные для расчета средней квадратической погрешности определения координат характерных точек (Mt), м, с подставленными в такие формулы значениями и итоговые (вычисленные) значения Mt, м
	координаты, м		Радиус, м	координаты, м		Радиус, м		
	X	Y	R	X	Y	R		
1	2	3	4	5	6	7	8	9
н18339 О	—	—	—	350 511,27	1 303 997,32	—	Метод спутниковых геодезических измерений (определений)	√(0,08^2 + 0,06^2) = 0,10
н18340 О	—	—	—	350 515,45	1 304 003,55	—		
н18341 О	—	—	—	350 510,80	1 304 006,67	—		
н18342 О	—	—	—	350 506,62	1 304 000,44	—		
н18339 О	—	—	—	350 511,27	1 303 997,32	—		

2. Сведения о характеристиках объекта недвижимости с кадастровым номером 68:30:0001084:71 :

№ п/п	Наименование характеристики	Значение характеристики
1	2	3
1.	Вид объекта недвижимости	Здание
2.	Ранее присвоенный государственный учетный номер (инвентарный) здания, сооружения, объекта незавершенного строительства	—
3.	Кадастровый номер земельного участка (земельных участков), в границах которого (которых) расположены здание, сооружение, объект незавершенного строительства	68:30:0001084:29
4.	Уникальный учетный номер кадастрового квартала, в границах которого расположены здание, сооружение, объект незавершенного строительства	68:30:0001084
5.	Адрес здания, сооружения, объекта незавершенного строительства	—
5.1.	Сведения о местоположении здания, сооружения, объекта незавершенного строительства (при отсутствии адреса) в структурированном в соответствии с федеральной информационной адресной системой виде	—
5.2.	Дополнительные сведения о местоположении	—
6.	Иные сведения	—

3. Пояснения к сведениям об объекте недвижимости с кадастровым номером 68:30:0001084:71 :

1.	—

1. Сведения о характерных точках контура объекта недвижимости с кадастровым номером 68:30:0001085:74 :

Система координат МСК-68, зона 1 Зона № 1

Обозначение характерных точек границ	Содержатся в Едином государственном реестре недвижимости			Определены в ходе выполнения комплексных кадастровых работ			Метод определения координат	Формулы, примененные для расчета средней квадратической погрешности определения координат характерных точек (Mt), м, с подставленными в такие формулы значениями и итоговые (вычисленные) значения Mt, м
	координаты, м		Радиус, м	координаты, м		Радиус, м		
	X	Y	R	X	Y	R		
1	2	3	4	5	6	7	8	9
н15082 О	—	—	—	350 624,38	1 304 120,89	—	Метод спутниковых геодезических измерений (определений)	√(0,08^2 + 0,06^2) = 0,10

1	2	3	4	5	6	7	8	9
н15083 О	—	—	—	350 628,66	1 304 125,32	—	Метод спутниковых геодезических измерений (определений)	√(0,08^2 + 0,06^2) = 0,10
н15084 О	—	—	—	350 620,46	1 304 133,26	—		
н15085 О	—	—	—	350 616,36	1 304 129,02	—		
н15082 О	—	—	—	350 624,38	1 304 120,89	—		

2. Сведения о характеристиках объекта недвижимости с кадастровым номером 68:30:0001085:74 :

№ п/п	Наименование характеристики	Значение характеристики
1	2	3
1.	Вид объекта недвижимости	Здание
2.	Ранее присвоенный государственный учетный номер (инвентарный) здания, сооружения, объекта незавершенного строительства	—
3.	Кадастровый номер земельного участка (земельных участков), в границах которого (которых) расположены здание, сооружение, объект незавершенного строительства	68:30:0001084:42
4.	Уникальный учетный номер кадастрового квартала, в границах которого расположены здание, сооружение, объект незавершенного строительства	68:30:0001084
5.	Адрес здания, сооружения, объекта незавершенного строительства	—
5.1.	Сведения о местоположении здания, сооружения, объекта незавершенного строительства (при отсутствии адреса) в структурированном в соответствии с федеральной информационной адресной системой виде	—
5.2.	Дополнительные сведения о местоположении	—
6.	Иные сведения	—

3. Пояснения к сведениям об объекте недвижимости с кадастровым номером 68:30:0001085:74 :

1.	—

1. Сведения о характерных точках контура объекта недвижимости с кадастровым номером 68:30:0001085:76 :

Система координат МСК-68, зона 1 Зона № 1

Обозначение характерных точек границ	Содержатся в Едином государственном реестре недвижимости			Определены в ходе выполнения комплексных кадастровых работ			Метод определения координат	Формулы, примененные для расчета средней квадратической погрешности определения координат характерных точек (Mt), м, с подставленными в такие формулы значениями и итоговые (вычисленные) значения Mt, м
	координаты, м		Радиус, м	координаты, м		Радиус, м		
	X	Y	R	X	Y	R		
1	2	3	4	5	6	7	8	9
н15094 О	—	—	—	350 616,20	1 303 990,31	—	Метод спутниковых геодезических измерений (определений)	√(0,08^2 + 0,06^2) = 0,10
н15095 О	—	—	—	350 624,50	1 303 999,77	—		
н15096 О	—	—	—	350 622,79	1 304 001,27	—		
н15097 О	—	—	—	350 625,07	1 304 003,86	—		
н15098 О	—	—	—	350 602,86	1 304 023,08	—		
н15099 О	—	—	—	350 600,52	1 304 020,37	—		
н15100 О	—	—	—	350 585,90	1 304 033,03	—		
н15101 О	—	—	—	350 577,78	1 304 023,10	—		
н15094 О	—	—	—	350 616,20	1 303 990,31	—		

2. Сведения о характеристиках объекта недвижимости с кадастровым номером 68:30:0001085:76 :

№ п/п	Наименование характеристики	Значение характеристики
1	2	3
1.	Вид объекта недвижимости	Здание
2.	Ранее присвоенный государственный учетный номер (инвентарный) здания, сооружения, объекта незавершенного строительства	—

1	2	3
3.	Кадастровый номер земельного участка (земельных участков), в границах которого (которых) расположены здание, сооружение, объект незавершенного строительства	68:30:0001084:38
4.	Уникальный учетный номер кадастрового квартала, в границах которого расположены здание, сооружение, объект незавершенного строительства	68:30:0001084
5.	Адрес здания, сооружения, объекта незавершенного строительства	—
5.1.	Сведения о местоположении здания, сооружения, объекта незавершенного строительства (при отсутствии адреса) в структурированном в соответствии с федеральной информационной адресной системой виде	—
5.2.	Дополнительные сведения о местоположении	—
6.	Иные сведения	—

3. Пояснения к сведениям об объекте недвижимости с кадастровым номером 68:30:0001085:76 :

1.	—

1. Сведения о характерных точках контура объекта недвижимости с кадастровым номером 68:30:0002020:76 :

Система координат МСК-68, зона 1 Зона № 1

Обозначение характерных точек границ	Содержатся в Едином государственном реестре недвижимости			Определены в ходе выполнения комплексных кадастровых работ			Метод определения координат	Формулы, примененные для расчета средней квадратической погрешности определения координат характерных точек (Mt), м, с подставленными в такие формулы значениями и итоговые (вычисленные) значения Mt, м
	координаты, м		Радиус, м	координаты, м		Радиус, м		
	X	Y	R	X	Y	R		
1	2	3	4	5	6	7	8	9
н4441О	—	—	—	350 730,57	1 304 142,47	—	Метод спутниковых геодезических измерений (определений)	√(0,08^2 + 0,06^2) = 0,10
н4442О	—	—	—	350 733,94	1 304 146,80	—		
н4443О	—	—	—	350 735,70	1 304 149,05	—		
н4444О	—	—	—	350 728,67	1 304 154,52	—		

1	2	3	4	5	6	7	8	9
н4445О	—	—	—	350 727,00	1 304 152,37	—	Метод спутниковых геодезических измерений (определений)	√(0,08^2 + 0,06^2) = 0,10
н4446О	—	—	—	350 724,50	1 304 154,32	—		
н4447О	—	—	—	350 721,05	1 304 149,89	—		
н4441О	—	—	—	350 730,57	1 304 142,47	—		

2. Сведения о характеристиках объекта недвижимости с кадастровым номером 68:30:0002020:76 :

№ п/п	Наименование характеристики	Значение характеристики
1	2	3
1.	Вид объекта недвижимости	Здание
2.	Ранее присвоенный государственный учетный номер (инвентарный) здания, сооружения, объекта незавершенного строительства	—
3.	Кадастровый номер земельного участка (земельных участков), в границах которого (которых) расположены здание, сооружение, объект незавершенного строительства	68:30:0001084:13
4.	Уникальный учетный номер кадастрового квартала, в границах которого расположены здание, сооружение, объект незавершенного строительства	68:30:0001084
5.	Адрес здания, сооружения, объекта незавершенного строительства	—
5.1.	Сведения о местоположении здания, сооружения, объекта незавершенного строительства (при отсутствии адреса) в структурированном в соответствии с федеральной информационной адресной системой виде	—
5.2.	Дополнительные сведения о местоположении	—
6.	Иные сведения	—

3. Пояснения к сведениям об объекте недвижимости с кадастровым номером 68:30:0002020:76 :

1.	—

1. Сведения о характерных точках контура объекта недвижимости с кадастровым номером 68:30:0002020:77 :

Система координат МСК-68, зона 1 Зона № 1

Обозначение характерных точек границ	Содержатся в Едином государственном реестре недвижимости			Определены в ходе выполнения комплексных кадастровых работ			Метод определения координат	Формулы, примененные для расчета средней квадратической погрешности определения координат характерных точек (Mt), м, с подставленными в такие формулы значениями и итоговые (вычисленные) значения Mt, м
	координаты, м		Радиус, м	координаты, м		Радиус, м		
	X	Y	R	X	Y	R		
1	2	3	4	5	6	7	8	9
н4448О	—	—	—	350 710,97	1 304 163,66	—	Метод спутниковых геодезических измерений (определений)	√(0,08^2 + 0,06^2) = 0,10
н4449О	—	—	—	350 704,37	1 304 169,53	—		
н4450О	—	—	—	350 700,24	1 304 164,89	—		
н4451О	—	—	—	350 706,84	1 304 159,01	—		
н4448О	—	—	—	350 710,97	1 304 163,66	—		

2. Сведения о характеристиках объекта недвижимости с кадастровым номером 68:30:0002020:77 :

№ п/п	Наименование характеристики	Значение характеристики
1	2	3
1.	Вид объекта недвижимости	Здание
2.	Ранее присвоенный государственный учетный номер (инвентарный) здания, сооружения, объекта незавершенного строительства	—
3.	Кадастровый номер земельного участка (земельных участков), в границах которого (которых) расположены здание, сооружение, объект незавершенного строительства	68:30:0001084:14
4.	Уникальный учетный номер кадастрового квартала, в границах которого расположены здание, сооружение, объект незавершенного строительства	68:30:0001084

1	2	3
5.	Адрес здания, сооружения, объекта незавершенного строительства	—
5.1.	Сведения о местоположении здания, сооружения, объекта незавершенного строительства (при отсутствии адреса) в структурированном в соответствии с федеральной информационной адресной системой виде	—
5.2.	Дополнительные сведения о местоположении	—
6.	Иные сведения	—
3. Пояснения к сведениям об объекте недвижимости с кадастровым номером	68:30:0002020:77 :	
1.	—	

Сведения о зданиях, сооружениях, объектах незавершенного строительства, необходимые для исправления реестровых ошибок в сведениях об описании их местоположения

1. Сведения о характерных точках контура здания

вид объекта недвижимости (здание, сооружение, объект незавершенного строительства)

с кадастровым номером 68:30:0001084:73 :

Система координат МСК-68, зона 1 Зона № 1

Обозначение характерных точек границ	Содержатся в Едином государственном реестре недвижимости			Определены в ходе выполнения комплексных кадастровых работ			Метод определения координат	Формулы, примененные для расчета средней квадратической погрешности определения координат характерных точек (Mt), м, с подставленными в такие формулы значениями и итоговые (вычисленные) значения Mt, м
	координаты, м		Радиус, м	координаты, м		Радиус, м		
	X	Y	R	X	Y	R		
1	2	3	4	5	6	7	8	9
49021	350 633,62	1 304 123,79	—	—	—	—	—	—
49022	350 636,51	1 304 126,51	—	—	—	—		
49023	350 635,46	1 304 127,64	—	—	—	—		
49024	350 637,10	1 304 129,18	—	—	—	—		
49025	350 627,69	1 304 139,06	—	—	—	—		
49026	350 623,23	1 304 134,90	—	—	—	—		
н18343 О	—	—	—	350 634,81	1 304 124,96	—	Метод спутниковых геодезических измерений (определений)	√(0,08^2 + 0,06^2) = 0,10
н18344 О	—	—	—	350 637,59	1 304 127,80	—		
н18345 О	—	—	—	350 636,49	1 304 128,88	—		
н18346 О	—	—	—	350 638,06	1 304 130,49	—		
н18347 О	—	—	—	350 628,25	1 304 139,97	—		
н18348 О	—	—	—	350 623,97	1 304 135,63	—		
н18343 О	—	—	—	350 634,81	1 304 124,96	—		

2. Иные сведения об объекте недвижимости с кадастровым номером 68:30:0001084:73 :

1.	—

3. Пояснения к сведениям об объекте недвижимости с кадастровым номером 68:30:0001084:73 :

1.	—

1. Сведения о характерных точках контура здания

вид объекта недвижимости (здание, сооружение, объект незавершенного строительства)

с кадастровым номером 68:30:0002020:245 :

Система координат МСК-68, зона 1 Зона № 1

Обозначение характерных точек границ	Содержатся в Едином государственном реестре недвижимости			Определены в ходе выполнения комплексных кадастровых работ			Метод определения координат	Формулы, примененные для расчета средней квадратической погрешности определения координат характерных точек (Mt), м, с подставленными в такие формулы значениями и итоговые (вычисленные) значения Mt, м
	координаты, м		Радиус, м	координаты, м		Радиус, м		
	X	Y	R	X	Y	R		
1	2	3	4	5	6	7	8	9
49027	350 772,08	1 304 103,92	—	—	—	—	—	—
49028	350 777,91	1 304 113,84	—	—	—	—		
49029	350 770,20	1 304 118,38	—	—	—	—		
49030	350 764,37	1 304 108,46	—	—	—	—		
н18349 О	—	—	—	350 772,27	1 304 105,42	—	Метод спутниковых геодезических измерений (определений)	√(0,08^2 + 0,06^2) = 0,10
н18350 О	—	—	—	350 778,10	1 304 115,34	—		
н18351 О	—	—	—	350 770,39	1 304 119,88	—		
н18352 О	—	—	—	350 764,56	1 304 109,96	—		
н18349 О	—	—	—	350 772,27	1 304 105,42	—		

2. Иные сведения об объекте недвижимости с кадастровым номером 68:30:0002020:245 :

1.	—

3. Пояснения к сведениям об объекте недвижимости с кадастровым номером 68:30:0002020:245 :

1.	—

Схема границ земельных участков



Масштаб 1:2 000

ПРИЛОЖЕНИЕ № 4
УТВЕРЖДЕНА
приказом министерства
имущественных отношений и
государственного заказа
Тамбовской области
от 18.09.2025 № 709

Карта-план территории
кадастрового квартала 68:30:0001085

КАРТА-ПЛАН ТЕРРИТОРИИ

Пояснительная записка

1. Сведения о территории выполнения комплексных кадастровых работ:

68:30:0001085

(наименование субъекта Российской Федерации, муниципального образования, населенного пункта, уникальные учетные номера кадастровых кварталов, иные сведения, позволяющие определить местоположение территории, на которой выполняются комплексные кадастровые работы, например, наименование садоводческого или огороднического некоммерческого товарищества, гаражного кооператива, элемента планировочной структуры)

2. Основания выполнения комплексных кадастровых работ:

Наименование, дата и номер документа, на основании которого выполняются комплексные кадастровые работы:

Государственный контракт № 0164200001925000183-725790-157788 от 17 марта 2025 г., выдан Министерство имущественных отношений и государственного заказа Тамбовской области

3. Дата подготовки карты-плана территории: *16 сентября 2025 г.*

4. Сведения о заказчике(ах) комплексных кадастровых работ:

В отношении юридического лица, органа местного самоуправления муниципального района, муниципального округа или городского округа либо уполномоченного исполнительного органа государственной власти субъекта Российской Федерации:

полное или сокращенное (в случае, если имеется) наименование: *Министерство имущественных отношений и государственного заказа Тамбовской области*

основной государственный регистрационный номер: *1066829046844*

идентификационный номер налогоплательщика: *6831000240*

В отношении физического лица или представителя физических или юридических лиц:

фамилия, имя. отчество (последнее - при наличии): –

страховой номер индивидуального лицевого счета в системе обязательного пенсионного страхования Российской Федерации (СНИЛС): –

Наименование и реквизиты документа, подтверждающие полномочия представителя заказчика(ов) комплексных кадастровых работ:

–

Адрес электронной почты (для направления уведомления о результатах внесения сведений в Единый государственный реестр недвижимости):

–

5. Сведения об исполнителе комплексных кадастровых работ:

Полное или сокращенное (в случае, если имеется) наименование и адрес юридического лица, с которым заключен государственный или муниципальный контракт либо договор подряда на выполнение комплексных кадастровых работ:

–

Фамилия, имя. отчество кадастрового инженера (последнее - при наличии): *Чиркин Евгений Александрович*

и основной государственный регистрационный номер кадастрового инженера индивидуального предпринимателя (ОГРНИП): *318344300021161*

Страховой номер индивидуального лицевого счета в системе обязательного пенсионного страхования Российской Федерации (СНИЛС) кадастрового инженера: *152-892-276-89*

Уникальный реестровый номер кадастрового инженера в реестре саморегулируемой организации кадастровых инженеров и дата внесения сведений о физическом лице в такой реестр: *НП001325, 30 мая 2016 г.*

Полное или (в случае, если имеется) сокращенное наименование саморегулируемой организации кадастровых инженеров, членом которой является кадастровый инженер:

Кадастровые инженеры юга

Контактный телефон: *+79275392962*

Почтовый адрес и адрес электронной почты, по которым осуществляется связь с кадастровым инженером:

гор. Волгоград, ул. им. Маршала Василевского, д. 4, кв. 18, ewgeniychirkin@mail.ru

6. Перечень документов, использованных при подготовке карты-плана территории:

№ п/п	Реквизиты документа				
	Вид	Дата	Номер	Наименование	Иные сведения
1	2	3	4	5	6
1	Кадастровый план территории, выдан: Филиал публично-правовой компании "Роскадастр" по Тамбовской области	17 марта 2025 г.	КУВИ-001/2025-69911268	Кадастровый план территории	—
2	Материалы картографо-геодезического фонда, выдан: ППК Роскадастр	7 апреля 2025 г.	170-8700/2025-В	Выписка о пунктах государственной геодезической сети, государственной нивелирной сети и государственной гравиметрической сети	—
3	Материалы картографо-геодезического фонда, выдан: ППК "Роскадастр	21 марта 2025 г.	171-7472/2025-В	Сведения ЕЭКО	Масштаб: 1:2000 Дата создания: 31 июля 2022 г.
4	Иной документ, содержащий описание объекта, выдан: ППК "Роскадастр"	6 апреля 2023 г.	50-0074/23	Письмо о рассмотрении обращений (о включении в ФФПД технического отчета "Создание сети дифференциальных станций"	—

7. Пояснения к карте-плану территории:

Пояснительная записка
Настоящая карта-план территории разработана в результате проведения комплексных кадастровых работ на территории кадастрового кварталан 68:30:0001085 (территория г. Уварово Тамбовской области) Карта-план территории кадастрового квартала 68:30:0001085 утверждена Постановлением об утверждении карта-планов территорий, подготовленных в результате выполнения комплексных кадастровых работ в границах кадастрового квартала. Неотъемлемой частью КПТР является: - акт согласования границ земельных участков, который включен в состав Приложения. Согласно данного акта, границы всех земельных участков являются согласованными; - заключение согласительной комиссии; - протокол заседания согласительной комиссии по вопросу согласования местоположения границ земельных участков В результате выполнения комплексных кадастровых работ: 1) обеспечивается уточнение границ 2 земельных участков; 2) исправляются границы 34 земельных участков; 3) осуществляется уточнение местоположения на земельных участках границ 31 объекта капитального строительства; 4) исправляются границы 1 ОКС. В ходе выполнения кадастровых работ проведен анализ материалов, согласно сведений ЕГРН, представленных в виде кадастровых планов территорий и выписок из ЕГРН в отношении земельных участков и объектов капитального строительства, картографические материалы и материалы из фонда данных, полученных в результате проведения землеустройства, действующие правила землепользования и застройки. утвержденные применительно к данной территории работ. Земельные участки, в отношении которых проводятся комплексные кадастровые работы, расположены в границах г. Уварово , в градостроительной зоне "Зона малоэтажной жилой застройки" (Ж1), для которой для участков с ВРИ - для ведения личного подсобного хозяйства и ведение огородничества установлены предельные минимальные (200 кв.м.) и максимальные (5000 кв.м.) размеры земельных участков, для участков с ВРИ - садоводство установлены предельные минимальные (200 кв.м.) и максимальные (1500 кв.м.) размеры земельных участков. Правила землепользования и застройки утверждены Решением "О внесении изменений в ПЗиЗ муниципального образованияг.о. - город Уварово Тамбовской области. Ссылка на официальный источник: https://fgistp.economy.gov.ru/lk/#/document-show/345723. Координаты характерных точек границ земельных участков и объектов капитального строительства получены методом спутниковых геодезических определений. Границы земельных участков определены по ограждениям на местности, существующим на местности 15 и более лет. В целях выполнения кадастровых работ, кадастровым инженером были получены материалы дистанционного зондирования земли, изготовленный АО "Роскартография", и переданный в пользование ФФПД. Масштаб картографического произведения 1:2000. Реквизиты картографического материала приведены в разделе "Исходные данные"
Сведения о заказчике
Комплексные кадастровые работы выполнены в рамках исполнения государственного контракта № 0164200001925000183-725790-157788 от 17.03.2025 г. Заказчиком комплексных кадастровых работ является Министерство имущественных отношений и государственного заказа Тамбовской области, ИНН 6831000240, ОГРН 1066829046844
Сведения о кадастровом инженере
Карта-план территории подготовлен кадастровым инженером Чиркиным Евгением Александровичем (квалификационный аттестат № 34-14-538 от 22.08.2014), включенным в реестр членов Ассоциации СРО "Кадастровые инженеры юга" 30.052016 г. № НП001325. Номер регистрации в государственном реестре лиц, осуществляющих кадастровую деятельность – 31758. Страховой номер индивидуального лицевого счета в системе обязательного пенсионного страхования Российской Федерации (СНИЛС) 152-892-276 89.

Сведения о геодезической основе, использованной при подготовке карты-плана территории

Определение координат поворотных точек границ земельных участков выполнено методом спутниковых геодезических измерений. В качестве базовой станции для определения координат точек границ использовалась базовая станция Уварово (UVAR), держателем которой является группа EFT-CORS. В разделе исходные данные приведено письмо ПКК "Роскадастр", подтверждающее передачу данных EFT-CORS в фонды данных субъектов Российской Федерации или федеральный фонд пространственных данных.
Вторым приемником, реквизиты которого указаны в разделе "Инструменты", было проведено полевое обследование пунктов ГГС (Ржакса, Березовка, Уварово, Подгорное), а также объекты недвижимости в границах проведения кадастровых работ.

Сведения об уточняемых земельных участках

В ходе проведения комплексных кадастровых работ были уточнены местоположение и площадь земельных участков, а также исправлены сведения о местоположении и (или) площади земельных участков, при этом при таком исправлении площадь изменяется не более, чем на 10 процентов от площади, содержащейся в ЕГРН.

Описание местоположения здания, сооружения, объекта незавершенного строительства на земельном участке

В ходе проведения комплексных кадастровых работ было уточнено местоположение границ объектов капитального строительства на земельных участках.
Также исправлены границы ОКС 68:30:0001085:90. Такое исправление вызвано неверным определением координат характерных точек границ ОКС до проведения ККР, и не связано с проведенной реконструкцией здания.

Сведения о пунктах геодезической сети и средствах измерений

1. Сведения о пунктах геодезической сети:

№ п/п	Вид геодезической сети	Название пункта геодезической сети и тип знака	Система координат пункта геодезической сети	Координаты пункта, м		Дата обследования 14 апреля 2025 г. Сведения о состоянии		
				X	Y	наружного знака пункта	центра пункта	марки центра пункта
1	2	3	4	5	6	7	8	9
1	Астрономо-геодезическая сеть. 2	Ржакса, пирамида	МСК-68, зона 1	364 763,74	1 287 261,69	Сохранился	Сохранился	Сохранился
2	Астрономо-геодезическая сеть. 2	Березовка, пирамида		347 697,09	1 288 347,24	Не обнаружен		
3	Астрономо-геодезическая сеть. 2	Уварово, пирамида		353 506,37	1 301 173,14			
4	Геодезическая сеть сгущения. 3	Подгорное, пирамида		341 674,67	1 303 820,45			

2. Сведения об использованных средствах измерений:

№ п/п	Наименование и обозначение типа средства измерений - прибора (инструмента, аппаратуры)	Заводской или серийный номер средства измерений	Реквизиты свидетельства о поверке прибора (инструмента, аппаратуры) и (или) срок действия поверки
1	2	3	4
1	Stonex S8 GNSS	STNS84412003	свидетельство № С-ГКФ/01-04-2025/42177429, выдано 01.04.2025г., срок действия поверки - до 31.03.2026г.

1	2	3	4
2	EFT RS1	RS1-2014-014	свидетельство № С-ГСХ/06-05-2025/431033643

Сведения об уточняемых земельных участках

1. Сведения о характерных точках границ уточняемого земельного участка с кадастровым номером 68:30:0001085:40 :

Система координат МСК-68, зона 1 Зона № 1

Обозначение характерных точек границ	Координаты, м				Метод определения координат	Формулы, примененные для расчета средней квадратической погрешности определения координат характерных точек границ (Mt), с подставленными в такие формулы значениями и итоговые (вычисленные) значения Mt, м	Описание закрепления точки
	содержатся в Едином государственном реестре недвижимости		определены в результате выполнения комплексных кадастровых работ				
	X	Y	X	Y			
1	2	3	4	5	6	7	8
н18453 У	350 292,00	1 303 757,72	350 292,00	1 303 757,72	Метод спутниковых геодезических измерений (определений)	√(0,08^2 + 0,06^2) = 0,10	—
н14333 У	350 295,36	1 303 768,75	350 295,36	1 303 768,75			
н14332 У	350 283,68	1 303 772,56	350 283,68	1 303 772,56			
н14331 У	350 269,57	1 303 777,08	350 269,57	1 303 777,08			
н14330 У	350 213,26	1 303 796,12	350 213,26	1 303 796,12			
н14329 У	350 214,83	1 303 801,71	350 214,83	1 303 801,71			
н14328 У	350 213,53	1 303 802,21	350 213,53	1 303 802,21			
н14327 У	350 189,36	1 303 809,46	350 189,36	1 303 809,46			
н14326 У	350 175,85	1 303 813,52	350 175,85	1 303 813,52			
н16134 У	350 171,80	1 303 797,55	350 171,80	1 303 797,55			
н16132 У	350 190,72	1 303 792,84	350 190,72	1 303 792,84			

1	2	3	4	5	6	7	8
н16126 У	350 194,44	1 303 791,45	350 194,44	1 303 791,45	Метод спутниковых геодезических измерений (определений)	√(0,08^2 + 0,06^2) = 0,10	—
н16125 У	350 199,17	1 303 790,08	350 199,17	1 303 790,08			
н16124 У	350 222,60	1 303 779,78	350 222,60	1 303 779,78			
н16123 У	350 279,74	1 303 760,61	350 279,74	1 303 760,61			
н18454 У	350 283,15	1 303 759,81	350 283,15	1 303 759,81			
н18453 У	350 292,00	1 303 757,72	350 292,00	1 303 757,72			

2. Сведения о частях границ уточняемого земельного участка с кадастровым номером 68:30:0001085:40 :

Обозначение части границ		Горизонтальное проложение (S), м	Описание прохождения части границ	Сведения о согласовании местоположения границ (согласовано/спорное)
от т.	до т.			
1	2	3	4	5
н18453У	н14333У	11,53	—	согласовано
н14333У	н14332У	12,29		
н14332У	н14331У	14,82		
н14331У	н14330У	59,44		
н14330У	н14329У	5,81		
н14329У	н14328У	1,39		
н14328У	н14327У	25,23		
н14327У	н14326У	14,11		
н14326У	н16134У	16,48		
н16134У	н16132У	19,50		
н16132У	н16126У	3,97		
н16126У	н16125У	4,92		
н16125У	н16124У	25,59		
н16124У	н16123У	60,27		
н16123У	н18454У	3,50		
н18454У	н18453У	9,09		

3. Сведения о характеристиках уточняемого земельного участка с кадастровым номером 68:30:0001085:40 :

№ п/п	Наименование характеристики земельного участка	Значение характеристики

1	2	3
1.	Адрес земельного участка	—
1.1.	Сведения о местоположении земельного участка (при отсутствии адреса) в структурированном в соответствии с федеральной информационной адресной системой виде	—
1.2.	Дополнительные сведения о местоположении земельного участка	—
2.	Площадь земельного участка ± величина погрешности определения (вычисления) площади (Р ± ΔР), м²	1 714 ± 14,00
3.	Формула, примененная для вычисления предельной погрешности определения площади земельного участка, с подставленными значениями и итоговые (вычисленные) значения	3,5*0,10*√(1 714) = 14
4.	Площадь земельного участка согласно сведениям Единого государственного реестра недвижимости (Ркад), м²	1 900,00
5.	Оценка расхождения Р и Ркад (Р - Ркад), м²	186
6.	Предельный минимальный и максимальный размеры земельного участка (Рмин и Рмакс), м²	Рмин = 200 Рмакс = 5 000
7.	Вид (виды) разрешенного использования	—
7.1.	Дополнительные сведения об использовании земельного участка	—
8.	Кадастровый или иной государственный учетный номер (инвентарный) здания, сооружения, объекта незавершенного строительства, расположенного на земельном участке	68:30:0001085:56; 68:30:0000000:561
9.	Сведения о земельных участках (землях общего пользования, территории общего пользования), посредством которых обеспечивается доступ	Земли общего пользования
10.	Иные сведения	—
4. Пояснения к сведениям об уточняемом земельном участке с кадастровым номером 68:30:0001085:40 :		
1.	—	

1. Сведения о характерных точках границ уточняемого земельного участка с кадастровым номером 68:30:0001085:42 :

Система координат МСК-68, зона 1 Зона № 1

Обозначение характерных точек границ	Координаты, м				Метод определения координат	Формулы, примененные для расчета средней квадратической погрешности определения координат характерных точек границ (Mt), с подставленными в такие формулы значениями и итоговые (вычисленные) значения Mt, м	Описание закрепления точки
	содержатся в Едином государственном реестре недвижимости		определены в результате выполнения комплексных кадастровых работ				
	X	Y	X	Y			
1	2	3	4	5	6	7	8
н14283 У	350 222,25	1 303 843,64	350 222,25	1 303 843,64	Метод спутниковых геодезических измерений (определений)	√(0,08^2 + 0,06^2) = 0,10	—
н14282 У	350 207,76	1 303 847,29	350 207,76	1 303 847,29			
н14281 У	350 200,50	1 303 849,29	350 200,50	1 303 849,29			
н14280 У	350 188,19	1 303 852,89	350 188,19	1 303 852,89			
н14287 У	350 184,22	1 303 838,71	350 184,22	1 303 838,71			
н14288 У	350 183,11	1 303 838,98	350 183,11	1 303 838,98			
н14289 У	350 181,62	1 303 833,95	350 181,62	1 303 833,95			
н14290 У	350 203,68	1 303 828,31	350 203,68	1 303 828,31			
н14291 У	350 210,51	1 303 826,24	350 210,51	1 303 826,24			
н14292 У	350 217,76	1 303 824,01	350 217,76	1 303 824,01			
н14293 У	350 236,49	1 303 818,92	350 236,49	1 303 818,92			
н14294 У	350 280,70	1 303 818,90	350 280,70	1 303 818,90			

1	2	3	4	5	6	7	8
н14295 У	350 318,08	1 303 807,34	350 318,08	1 303 807,34	Метод спутниковых геодезических измерений (определений)	√(0,08^2 + 0,06^2) = 0,10	—
н14296 У	350 287,52	1 303 822,00	350 287,52	1 303 822,00			
н14284 У	350 272,66	1 303 829,16	350 272,66	1 303 829,16			
н14283 У	350 222,25	1 303 843,64	350 222,25	1 303 843,64			

2. Сведения о частях границ уточняемого земельного участка с кадастровым номером 68:30:0001085:42 :

Обозначение части границ		Горизонтальное проложение (S), м	Описание прохождения части границ	Сведения о согласовании местоположения границ (согласовано/спорное)
от т.	до т.			
1	2	3	4	5
н14283У	н14282У	14,94	—	согласовано
н14282У	н14281У	7,53		
н14281У	н14280У	12,83		
н14280У	н14287У	14,73		
н14287У	н14288У	1,14		
н14288У	н14289У	5,25		
н14289У	н14290У	22,77		
н14290У	н14291У	7,14		
н14291У	н14292У	7,59		
н14292У	н14293У	19,41		
н14293У	н14294У	44,21		
н14294У	н14295У	39,13		
н14295У	н14296У	33,89		
н14296У	н14284У	16,50		
н14284У	н14283У	52,45		

3. Сведения о характеристиках уточняемого земельного участка с кадастровым номером 68:30:0001085:42 :

№ п/п	Наименование характеристики земельного участка	Значение характеристики
1	2	3

1	2	3
1.	Адрес земельного участка	—
1.1.	Сведения о местоположении земельного участка (при отсутствии адреса) в структурированном в соответствии с федеральной информационной адресной системой виде	—
1.2.	Дополнительные сведения о местоположении земельного участка	—
2.	Площадь земельного участка ± величина погрешности определения (вычисления) площади (Р ± ΔР), м²	1 797 ± 15,00
3.	Формула, примененная для вычисления предельной погрешности определения площади земельного участка, с подставленными значениями и итоговые (вычисленные) значения	3,5*0,10*√(1 797) = 15
4.	Площадь земельного участка согласно сведениям Единого государственного реестра недвижимости (Ркад), м²	1 936,00
5.	Оценка расхождения Р и Ркад (Р - Ркад), м²	139
6.	Предельный минимальный и максимальный размеры земельного участка (Рмин и Рмакс), м²	Рмин = 200 Рмакс = 5 000
7.	Вид (виды) разрешенного использования	—
7.1.	Дополнительные сведения об использовании земельного участка	—
8.	Кадастровый или иной государственный учетный номер (инвентарный) здания, сооружения, объекта незавершенного строительства, расположенного на земельном участке	68:30:0001085:64; 68:30:0000000:561
9.	Сведения о земельных участках (землях общего пользования, территории общего пользования), посредством которых обеспечивается доступ	Земли общего пользования
10.	Иные сведения	—
4. Пояснения к сведениям об уточняемом земельном участке с кадастровым номером 68:30:0001085:42 :		
1.	—	

Сведения об уточняемых земельных участках, необходимые для исправления реестровых ошибок в сведениях о местоположении их границ

1. Сведения о характерных точках границ уточняемого земельного участка с кадастровым номером 68:30:0001085:1 :

Система координат МСК-68, зона 1 Зона № 1

Обозначение характерных точек границ	Координаты, м				Метод определения координат	Формулы, примененные для расчета средней квадратической погрешности определения координат характерных точек границ (Mt), с подставленными в такие формулы значениями и итоговые (вычисленные) значения Mt, м	Описание закрепления точки
	содержатся в Едином государственном реестре недвижимости		определены в результате выполнения комплексных кадастровых работ				
	X	Y	X	Y			
1	2	3	4	5	6	7	8
16935	104,60	105,84	—	—	Метод спутниковых геодезических измерений (определений)	0,10	—
16936	89,11	70,96	—	—			
16937	112,38	61,23	—	—			
16938	111,46	59,07	—	—			
16939	116,57	56,50	—	—			
16940	121,54	69,85	—	—			
16941	125,06	78,69	—	—			
16942	130,89	93,60	—	—			
16943	132,30	96,38	—	—			
16099	131,96	98,26	—	—			
16098	129,68	98,55	—	—			

1	2	3	4	5	6	7	8
16097	123,63	100,53	—	—	Метод спутниковых геодезических измерений (определений)	0,10	—
16096	123,27	99,94	—	—			
16095	117,15	102,24	—	—			
н16944 У	—	—	350 244,92	1 303 918,93		√(0,08^2 + 0,06^2) = 0,10	
н16945 У	—	—	350 249,81	1 303 943,98			
н16946 У	—	—	350 250,69	1 303 946,97			
н16105 У	—	—	350 240,50	1 303 947,61			
н16104 У	—	—	350 232,77	1 303 949,43			
н16103 У	—	—	350 215,19	1 303 951,74			
н16947 У	—	—	350 206,76	1 303 918,26			
н16948 У	—	—	350 243,24	1 303 909,39			
16935	104,60	105,84	—	—		0,10	

2. Сведения о частях границ уточняемого земельного участка с кадастровым номером 68:30:0001085:1 :

Обозначение части границ		Горизонтальное проложение (S), м	Описание прохождения части границ	Сведения о согласовании местоположения границ (согласовано/спорное)
от т.	до т.			
1	2	3	4	5
н16944У	н16945У	25,52	—	согласовано
н16945У	н16946У	3,12		
н16946У	н16105У	10,21		
н16105У	н16104У	7,94		
н16104У	н16103У	17,73		
н16103У	н16947У	34,52		
н16947У	н16948У	37,54		

1	2	3	4	5
н16948У	н16944У	9,69	—	согласовано

3. Сведения о характеристиках уточняемого земельного участка с кадастровым номером 68:30:0001085:1 :

№ п/п	Наименование характеристики	Значение характеристики
1	2	3
1.	Адрес земельного участка	—
1.1.	Сведения о местоположении земельного участка (при отсутствии адреса) в структурированном в соответствии с федеральной информационной адресной системой виде	—
1.2.	Дополнительные сведения о местоположении земельного участка	—
2.	Площадь земельного участка ± величина погрешности определения (вычисления) площади (Р ± ΔР), м²	1 319 ± 13,00
3.	Формула, примененная для вычисления предельной погрешности определения площади земельного участка, с подставленными значениями и итоговые (вычисленные) значения	3,5*0,10*√(1 319) = 13
4.	Площадь земельного участка согласно сведениям Единого государственного реестра недвижимости (Ркад), м²	1 200,00
5.	Оценка расхождения Р и Ркад (Р - Ркад), м²	119
6.	Предельный минимальный и максимальный размеры земельного участка (Рмин и Рмакс), м²	Рмин = 200 Рмакс = 5 000
7.	Кадастровый или иной государственный учетный номер (инвентарный) здания, сооружения, объекта незавершенного строительства, расположенного на земельном участке	68:30:0001085:61
8.	Вид (виды) разрешенного использования	—
8.1.	Дополнительные сведения об использовании земельного участка	—
9.	Сведения о земельных участках (землях общего пользования, территории общего пользования), посредством которых обеспечивается доступ	Земли общего пользования
10.	Иные сведения	На местности границы данного земельных участков существуют более 15 лет, его границы в ходе проведения ККР установлены по фактическому пользованию без захвата земель общего пользования, с учетом привязки к смежным земельным участкам, границы которых ранее были установлены в системе координат МСК-68

4. Пояснения к сведениям об уточняемом земельном участке с кадастровым номером 68:30:0001085:1 :

1.	—

1. Сведения о характерных точках границ уточняемого земельного участка с кадастровым номером 68:30:0001085:2 :

Система координат МСК-68, зона 1 Зона № 1

Обозначение характерных точек границ	Координаты, м				Метод определения координат	Формулы, примененные для расчета средней квадратической погрешности определения координат характерных точек границ (Mt), с подставленными в такие формулы значениями и итоговые (вычисленные) значения Mt, м	Описание закрепления точки
	содержатся в Едином государственном реестре недвижимости		определены в результате выполнения комплексных кадастровых работ				
	X	Y	X	Y			
1	2	3	4	5	6	7	8
24012	92,98	76,94	—	—	Метод спутниковых геодезических измерений (определений)	0,10	—
24044	104,01	92,27	—	—			
24045	111,32	102,42	—	—			
24046	107,78	104,56	—	—			
24047	103,00	107,65	—	—			
24048	102,06	107,53	—	—			
24049	99,72	109,03	—	—			
24050	100,42	110,12	—	—			
24051	99,55	110,91	—	—			
24052	90,74	116,37	—	—			
24053	84,08	120,66	—	—			
24054	79,11	123,56	—	—			

1	2	3	4	5	6	7	8
24055	61,79	97,79	—	—	Метод спутниковых геодезических измерений (определений)	0,10	—
н24013 У	—	—	350 352,84	1 303 785,04		√(0,08^2 + 0,06^2) = 0,10	
н24056 У	—	—	350 364,25	1 303 814,10			
н24057 У	—	—	350 366,20	1 303 819,49			
н24058 У	—	—	350 362,66	1 303 820,71			
н24059 У	—	—	350 357,11	1 303 822,61			
н24060 У	—	—	350 355,92	1 303 818,45			
н24061 У	—	—	350 355,33	1 303 816,36			
н24062 У	—	—	350 354,73	1 303 816,14			
н24063 У	—	—	350 352,11	1 303 817,08			
н24064 У	—	—	350 352,55	1 303 818,30			
н24065 У	—	—	350 351,53	1 303 818,88			
н24066 У	—	—	350 341,73	1 303 822,25			
н24067 У	—	—	350 334,35	1 303 825,14			
н24068 У	—	—	350 328,94	1 303 827,11			
н24014 У	—	—	350 317,87	1 303 798,33			
24012	92,98	76,94	—	—		0,10	

2. Сведения о частях границ уточняемого земельного участка с кадастровым номером 68:30:0001085:2 :

Обозначение части границ		Горизонтальное проложение (S), м	Описание прохождения части границ	Сведения о согласовании местоположения границ (согласовано/спорное)
от т.	до т.			
1	2	3	4	5
н24013У	н24056У	31,22	—	согласовано
н24056У	н24057У	5,73		
н24057У	н24058У	3,74		
н24058У	н24059У	5,87		
н24059У	н24060У	4,33		
н24060У	н24061У	2,17		
н24061У	н24062У	0,64		
н24062У	н24063У	2,78		
н24063У	н24064У	1,30		
н24064У	н24065У	1,17		
н24065У	н24066У	10,36		
н24066У	н24067У	7,93		
н24067У	н24068У	5,76		
н24068У	н24014У	30,84		
н24014У	н24013У	37,41		

3. Сведения о характеристиках уточняемого земельного участка с кадастровым номером 68:30:0001085:2 :

№ п/п	Наименование характеристики	Значение характеристики
1	2	3
1.	Адрес земельного участка	—
1.1.	Сведения о местоположении земельного участка (при отсутствии адреса) в структурированном в соответствии с федеральной информационной адресной системой виде	—
1.2.	Дополнительные сведения о местоположении земельного участка	—
2.	Площадь земельного участка ± величина погрешности определения (вычисления) площади (Р ± ΔР), м²	1 212 ± 12,00
3.	Формула, примененная для вычисления предельной погрешности определения площади земельного участка, с подставленными значениями и итоговые (вычисленные) значения	3,5*0,10*√(1 212) = 12

1	2	3
4.	Площадь земельного участка согласно сведениям Единого государственного реестра недвижимости (Ркад), м²	1 192,00
5.	Оценка расхождения Р и Ркад (Р - Ркад), м²	20
6.	Предельный минимальный и максимальный размеры земельного участка (Рмин и Рмакс), м²	Рмин = 200 Рмакс = 5 000
7.	Кадастровый или иной государственный учетный номер (инвентарный) здания, сооружения, объекта незавершенного строительства, расположенного на земельном участке	68:30:0001085:68
8.	Вид (виды) разрешенного использования	—
8.1.	Дополнительные сведения об использовании земельного участка	—
9.	Сведения о земельных участках (землях общего пользования, территории общего пользования), посредством которых обеспечивается доступ	Земли общего пользования
10.	Иные сведения	На местности границы данного земельных участков существуют более 15 лет, его границы в ходе проведения ККР установлены по фактическому пользованию без захвата земель общего пользования, с учетом привязки к смежным земельным участкам, границы которых ранее были установлены в системе координат МСК-68

4. Пояснения к сведениям об уточняемом земельном участке с кадастровым номером 68:30:0001085:2 :

1.	—

1. Сведения о характерных точках границ уточняемого земельного участка с кадастровым номером 68:30:0001085:3 :

Система координат МСК-68, зона 1 Зона № 1

Обозначение характерных точек границ	Координаты, м				Метод определения координат	Формулы, примененные для расчета средней квадратической погрешности определения координат характерных точек границ (Mt), с подставленными в такие формулы значениями и итоговые (вычисленные) значения Mt, м	Описание закрепления точки
	содержатся в Едином государственном реестре недвижимости		определены в результате выполнения комплексных кадастровых работ				
	X	Y	X	Y			
1	2	3	4	5	6	7	8
24012	92,98	76,94	—	—	Метод спутниковых геодезических измерений (определений)	0,10	—
14297	59,44	99,38	—	—			

1	2	3	4	5	6	7	8
14324	55,40	94,53	—	—	Метод спутниковых геодезических измерений (определений)	0,10	—
14323	47,19	98,13	—	—			
14319	37,32	80,52	—	—			
14318	46,02	75,08	—	—			
18442	47,62	74,39	—	—			
18441	56,85	70,42	—	—			
18450	80,09	57,68	—	—			
н24013 У	—	—	350 352,84	1 303 785,04		√(0,08^2 + 0,06^2) = 0,10	
н24014 У	—	—	350 317,87	1 303 798,33			
н14325 У	—	—	350 315,23	1 303 799,34			
н14340 У	—	—	350 312,72	1 303 792,83			
н14339 У	—	—	350 304,51	1 303 794,61			
н14336 У	—	—	350 298,98	1 303 775,93			
н14335 У	—	—	350 308,58	1 303 772,62			
н18452 У	—	—	350 311,35	1 303 771,73			
н18451 У	—	—	350 337,60	1 303 764,54			
н18463 У	—	—	350 345,05	1 303 762,47			

1	2	3	4	5	6	7	8
24012	92,98	76,94	—	—	Метод спутниковых геодезических измерений (определений)	0,10	—

2. Сведения о частях границ уточняемого земельного участка с кадастровым номером 68:30:0001085:3 :

Обозначение части границ		Горизонтальное проложение (S), м	Описание прохождения части границ	Сведения о согласовании местоположения границ (согласовано/спорное)
от т.	до т.			
1	2	3	4	5
н24013У	н24014У	37,41	—	согласовано
н24014У	н14325У	2,83		
н14325У	н14340У	6,98		
н14340У	н14339У	8,40		
н14339У	н14336У	19,48		
н14336У	н14335У	10,15		
н14335У	н18452У	2,91		
н18452У	н18451У	27,22		
н18451У	н18463У	7,73		
н18463У	н24013У	23,88		

3. Сведения о характеристиках уточняемого земельного участка с кадастровым номером 68:30:0001085:3 :

№ п/п	Наименование характеристики	Значение характеристики
1	2	3
1.	Адрес земельного участка	—
1.1.	Сведения о местоположении земельного участка (при отсутствии адреса) в структурированном в соответствии с федеральной информационной адресной системой виде	—
1.2.	Дополнительные сведения о местоположении земельного участка	—
2.	Площадь земельного участка ± величина погрешности определения (вычисления) площади (Р ± ΔР), м²	1 200 ± 12,00
3.	Формула, примененная для вычисления предельной погрешности определения площади земельного участка, с подставленными значениями и итоговые (вычисленные) значения	3,5*0,10*√(1 200) = 12
4.	Площадь земельного участка согласно сведениям Единого государственного реестра недвижимости (Ркад), м²	1 200,00
5.	Оценка расхождения Р и Ркад (Р - Ркад), м²	0

1	2	3
6.	Предельный минимальный и максимальный размеры земельного участка (Рмин и Рмакс), м²	Рмин = 200 Рмакс = 5 000
7.	Кадастровый или иной государственный учетный номер (инвентарный) здания, сооружения, объекта незавершенного строительства, расположенного на земельном участке	68:30:0001085:67
8.	Вид (виды) разрешенного использования	—
8.1.	Дополнительные сведения об использовании земельного участка	—
9.	Сведения о земельных участках (землях общего пользования, территории общего пользования), посредством которых обеспечивается доступ	Земли общего пользования
10.	Иные сведения	На местности границы данного земельных участков существуют более 15 лет, его границы в ходе проведения ККР установлены по фактическому пользованию без захвата земель общего пользования, с учетом привязки к смежным земельным участкам, границы которых ранее были установлены в системе координат МСК-68

4. Пояснения к сведениям об уточняемом земельном участке с кадастровым номером 68:30:0001085:3 :

1.	—

1. Сведения о характерных точках границ уточняемого земельного участка с кадастровым номером 68:30:0001085:7 :

Система координат МСК-68, зона 1 Зона № 1

Обозначение характерных точек границ	Координаты, м				Метод определения координат	Формулы, примененные для расчета средней квадратической погрешности определения координат характерных точек границ (Mt), с подставленными в такие формулы значениями и итоговые (вычисленные) значения Mt, м	Описание закрепления точки
	содержатся в Едином государственном реестре недвижимости		определены в результате выполнения комплексных кадастровых работ				
	X	Y	X	Y			
1	2	3	4	5	6	7	8
14266	68,40	35,86	—	—	Метод спутниковых геодезических измерений (определений)	0,10	—
14265	78,28	31,28	—	—			
14264	97,80	21,56	—	—			

1	2	3	4	5	6	7	8
14276	104,07	18,44	—	—	Метод спутниковых геодезических измерений (определений)	0,10	—
18392	107,69	31,93	—	—			
18393	110,13	41,41	—	—			
18394	111,79	46,99	—	—			
16939	116,57	56,50	—	—			
18395	112,61	58,49	—	—			
16938	111,46	59,07	—	—			
16937	112,38	61,23	—	—			
18396	103,00	65,15	—	—			
18397	100,44	59,17	—	—			
18398	82,62	66,63	—	—			
н18399 У	—	—	350 235,41	1 303 865,16		√(0,08^2 + 0,06^2) = 0,10	
н18400 У	—	—	350 237,21	1 303 879,06			
н18401 У	—	—	350 238,74	1 303 888,73			
н18402 У	—	—	350 239,53	1 303 894,66			
н18403 У	—	—	350 242,45	1 303 904,90			
н18404 У	—	—	350 235,86	1 303 908,01			

1	2	3	4	5	6	7	8
н18405 У	—	—	350 227,00	1 303 910,29	Метод спутниковых геодезических измерений (определений)	√(0,08^2 + 0,06^2) = 0,10	—
н18406 У	—	—	350 226,84	1 303 909,59			
н18407 У	—	—	350 225,16	1 303 903,23			
н18408 У	—	—	350 204,11	1 303 908,86			
н14279 У	—	—	350 195,13	1 303 876,93			
н14278 У	—	—	350 206,62	1 303 873,03			
н14277 У	—	—	350 226,38	1 303 865,54			
н14286 У	—	—	350 234,62	1 303 863,07			
14266	68,40	35,86	—	—		0,10	

2. Сведения о частях границ уточняемого земельного участка с кадастровым номером 68:30:0001085:7 :

Обозначение части границ		Горизонтальное проложение (S), м	Описание прохождения части границ	Сведения о согласовании местоположения границ (согласовано/спорное)
от т.	до т.			
1	2	3	4	5
н18399У	н18400У	14,02	—	согласовано
н18400У	н18401У	9,79		
н18401У	н18402У	5,98		
н18402У	н18403У	10,65		
н18403У	н18404У	7,29		
н18404У	н18405У	9,15		
н18405У	н18406У	0,72		
н18406У	н18407У	6,58		
н18407У	н18408У	21,79		
н18408У	н14279У	33,17		
н14279У	н14278У	12,13		
н14278У	н14277У	21,13		

1	2	3	4	5
н14277У	н14286У	8,60	—	согласовано
н14286У	н18399У	2,23		

3. Сведения о характеристиках уточняемого земельного участка с кадастровым номером 68:30:0001085:7 :

№ п/п	Наименование характеристики	Значение характеристики
1	2	3
1.	Адрес земельного участка	—
1.1.	Сведения о местоположении земельного участка (при отсутствии адреса) в структурированном в соответствии с федеральной информационной адресной системой виде	—
1.2.	Дополнительные сведения о местоположении земельного участка	—
2.	Площадь земельного участка ± величина погрешности определения (вычисления) площади (Р ± ΔР), м²	1 498 ± 14,00
3.	Формула, примененная для вычисления предельной погрешности определения площади земельного участка, с подставленными значениями и итоговые (вычисленные) значения	3,5*0,10*√(1 498) = 14
4.	Площадь земельного участка согласно сведениям Единого государственного реестра недвижимости (Ркад), м²	1 367,00
5.	Оценка расхождения Р и Ркад (Р - Ркад), м²	131
6.	Предельный минимальный и максимальный размеры земельного участка (Рмин и Рмакс), м²	Рмин = 200 Рмакс = 5 000
7.	Кадастровый или иной государственный учетный номер (инвентарный) здания, сооружения, объекта незавершенного строительства, расположенного на земельном участке	68:30:0001085:60
8.	Вид (виды) разрешенного использования	—
8.1.	Дополнительные сведения об использовании земельного участка	—
9.	Сведения о земельных участках (землях общего пользования, территории общего пользования), посредством которых обеспечивается доступ	Земли общего пользования
10.	Иные сведения	На местности границы данного земельных участков существуют более 15 лет, его границы в ходе проведения ККР установлены по фактическому пользованию без захвата земель общего пользования, с учетом привязки к смежным земельным участкам, границы которых ранее были установлены в системе координат МСК-68

4. Пояснения к сведениям об уточняемом земельном участке с кадастровым номером 68:30:0001085:7 :

1.	—

1. Сведения о характерных точках границ уточняемого земельного участка с кадастровым номером 68:30:0001085:8 :

Система координат МСК-68, зона 1 Зона № 1

Обозначение характерных точек границ	Координаты, м				Метод определения координат	Формулы, примененные для расчета средней квадратической погрешности определения координат характерных точек границ (Mt), с подставленными в такие формулы значениями и итоговые (вычисленные) значения Mt, м	Описание закрепления точки
	содержатся в Едином государственном реестре недвижимости		определены в результате выполнения комплексных кадастровых работ				
	X	Y	X	Y			
1	2	3	4	5	6	7	8
47925	100,44	59,17	—	—	Метод спутниковых геодезических измерений (определений)	0,10	—
47926	103,00	65,15	—	—			
47927	84,18	73,02	—	—			
47928	81,62	67,05	—	—			
47929	100,44	59,17	—	—			
н18406 У	—	—	350 226,84	1 303 909,59		√(0,08^2 + 0,06^2) = 0,10	
н47930 У	—	—	350 219,24	1 303 911,38			
н47931 У	—	—	350 205,79	1 303 914,79			
н18408 У	—	—	350 204,11	1 303 908,86			
н18407 У	—	—	350 225,16	1 303 903,23			
47925	100,44	59,17	—	—		0,10	

2. Сведения о частях границ уточняемого земельного участка с кадастровым номером 68:30:0001085:8 :

Обозначение части границ		Горизонтальное проложение (S), м	Описание прохождения части границ	Сведения о согласовании местоположения границ (согласовано/спорное)
от т.	до т.			
1	2	3	4	5
н18406У	н47930У	7,81	—	согласовано
н47930У	н47931У	13,88		
н47931У	н18408У	6,16		
н18408У	н18407У	21,79		
н18407У	н18406У	6,58		

3. Сведения о характеристиках уточняемого земельного участка с кадастровым номером 68:30:0001085:8 :

№ п/п	Наименование характеристики	Значение характеристики
1	2	3
1.	Адрес земельного участка	—
1.1.	Сведения о местоположении земельного участка (при отсутствии адреса) в структурированном в соответствии с федеральной информационной адресной системой виде	—
1.2.	Дополнительные сведения о местоположении земельного участка	—
2.	Площадь земельного участка ± величина погрешности определения (вычисления) площади (Р ± ΔР), м²	138 ± 4,00
3.	Формула, примененная для вычисления предельной погрешности определения площади земельного участка, с подставленными значениями и итоговые (вычисленные) значения	3,5*0,10*√(138) = 4
4.	Площадь земельного участка согласно сведениям Единого государственного реестра недвижимости (Ркад), м²	133,00
5.	Оценка расхождения Р и Ркад (Р - Ркад), м²	5
6.	Предельный минимальный и максимальный размеры земельного участка (Рмин и Рмакс), м²	Рмин = 200 Рмакс = 5 000
7.	Кадастровый или иной государственный учетный номер (инвентарный) здания, сооружения, объекта незавершенного строительства, расположенного на земельном участке	68:30:0003003:102
8.	Вид (виды) разрешенного использования	—
8.1.	Дополнительные сведения об использовании земельного участка	—

1	2	3
9.	Сведения о земельных участках (землях общего пользования, территории общего пользования), посредством которых обеспечивается доступ	Земли общего пользования
10.	Иные сведения	На местности границы данного земельных участков существуют более 15 лет, его границы в ходе проведения ККР установлены по фактическому пользованию без захвата земель общего пользования, с учетом привязки к смежным земельным участкам, границы которых ранее были установлены в системе координат МСК-68

4. Пояснения к сведениям об уточняемом земельном участке с кадастровым номером 68:30:0001085:8 :

1.	—

1. Сведения о характерных точках границ уточняемого земельного участка с кадастровым номером 68:30:0001085:9 :

Система координат МСК-68, зона 1 Зона № 1

Обозначение характерных точек границ	Координаты, м				Метод определения координат	Формулы, примененные для расчета средней квадратической погрешности определения координат характерных точек границ (Mt), с подставленными в такие формулы значениями и итоговые (вычисленные) значения Mt, м	Описание закрепления точки
	содержатся в Едином государственном реестре недвижимости		определены в результате выполнения комплексных кадастровых работ				
	X	Y	X	Y			
1	2	3	4	5	6	7	8
16091	135,91	142,27	—	—	Метод спутниковых геодезических измерений (определений)	0,10	—
16092	117,42	142,46	—	—			
16093	113,78	134,35	—	—			
16094	99,41	107,33	—	—			
16095	117,15	102,24	—	—			
16096	123,27	99,94	—	—			
16097	123,63	100,53	—	—			

1	2	3	4	5	6	7	8
16098	129,68	98,55	—	—	Метод спутниковых геодезических измерений (определений)	0,10	—
16099	131,96	98,26	—	—			
16100	140,47	121,94	—	—			
16101	144,21	142,19	—	—			
н16102 У	—	—	350 225,25	1 303 989,59		√(0,08^2 + 0,06^2) = 0,10	
н16103 У	—	—	350 215,19	1 303 951,74			
н16104 У	—	—	350 232,77	1 303 949,43			
н16105 У	—	—	350 240,50	1 303 947,61			
н16106 У	—	—	350 250,69	1 303 946,97			
н16107 У	—	—	350 250,02	1 303 948,76			
н16108 У	—	—	350 251,63	1 303 962,97			
н16109 У	—	—	350 252,59	1 303 973,78			
н16110 У	—	—	350 251,78	1 303 994,38			
16091	135,91	142,27	—	—		0,10	

2. Сведения о частях границ уточняемого земельного участка с кадастровым номером 68:30:0001085:9 :

Обозначение части границ		Горизонтальное проложение (S), м	Описание прохождения части границ	Сведения о согласовании местоположения границ (согласовано/спорное)
от т.	до т.			
1	2	3	4	5
н16102У	н16103У	39,16	—	согласовано
н16103У	н16104У	17,73		
н16104У	н16105У	7,94		

1	2	3	4	5
н16105У	н16106У	10,21	—	согласовано
н16106У	н16107У	1,91		
н16107У	н16108У	14,30		
н16108У	н16109У	10,85		
н16109У	н16110У	20,62		
н16110У	н16102У	26,96		

3. Сведения о характеристиках уточняемого земельного участка с кадастровым номером 68:30:0001085:9 :

№ п/п	Наименование характеристики	Значение характеристики
1	2	3
1.	Адрес земельного участка	—
1.1.	Сведения о местоположении земельного участка (при отсутствии адреса) в структурированном в соответствии с федеральной информационной адресной системой виде	—
1.2.	Дополнительные сведения о местоположении земельного участка	—
2.	Площадь земельного участка ± величина погрешности определения (вычисления) площади (Р ± ΔР), м²	1 350 ± 13,00
3.	Формула, примененная для вычисления предельной погрешности определения площади земельного участка, с подставленными значениями и итоговые (вычисленные) значения	3,5*0,10*√(1 350) = 13
4.	Площадь земельного участка согласно сведениям Единого государственного реестра недвижимости (Ркад), м²	1 282,00
5.	Оценка расхождения Р и Ркад (Р - Ркад), м²	68
6.	Предельный минимальный и максимальный размеры земельного участка (Рмин и Рмакс), м²	Рмин = 200 Рмакс = 5 000
7.	Кадастровый или иной государственный учетный номер (инвентарный) здания, сооружения, объекта незавершенного строительства, расположенного на земельном участке	68:30:0003020:122
8.	Вид (виды) разрешенного использования	—
8.1.	Дополнительные сведения об использовании земельного участка	—
9.	Сведения о земельных участках (землях общего пользования, территории общего пользования), посредством которых обеспечивается доступ	Земли общего пользования

1	2	3
10.	Иные сведения	На местности границы данного земельных участков существуют более 15 лет, его границы в ходе проведения ККР установлены по фактическому пользованию без захвата земель общего пользования, с учетом привязки к смежным земельным участкам, границы которых ранее были установлены в системе координат МСК-68

4. Пояснения к сведениям об уточняемом земельном участке с кадастровым номером 68:30:0001085:9 :

1.	—

1. Сведения о характерных точках границ уточняемого земельного участка с кадастровым номером 68:30:0001085:10 :

Система координат МСК-68, зона 1 Зона № 1

Обозначение характерных точек границ	Координаты, м				Метод определения координат	Формулы, примененные для расчета средней квадратической погрешности определения координат характерных точек границ (Mt), с подставленными в такие формулы значениями и итоговые (вычисленные) значения Mt, м	Описание закрепления точки
	содержатся в Едином государственном реестре недвижимости		определены в результате выполнения комплексных кадастровых работ				
	X	Y	X	Y			
1	2	3	4	5	6	7	8
14369	85,90	109,34	—	—	Метод спутниковых геодезических измерений (определений)	0,10	—
14368	82,10	92,51	—	—			
14385	77,55	83,94	—	—			
14384	66,70	55,57	—	—			
19363	79,02	52,23	—	—			
19364	78,60	56,39	—	—			
19365	86,02	64,73	—	—			
19366	88,31	63,08	—	—			

1	2	3	4	5	6	7	8
19367	100,85	76,13	—	—	Метод спутниковых геодезических измерений (определений)	0,10	—
19368	105,83	85,71	—	—			
19369	110,03	95,77	—	—			
19370	109,18	100,09	—	—			
19371	106,94	103,64	—	—			
н19372 У	—	—	350 462,74	1 304 018,93		√(0,08^2 + 0,06^2) = 0,10	
н19373 У	—	—	350 458,94	1 304 026,65			
н14387 У	—	—	350 436,70	1 304 027,08			
н14386 У	—	—	350 436,71	1 304 016,12			
н14400 У	—	—	350 436,72	1 304 005,93			
н14399 У	—	—	350 435,13	1 303 993,97			
н14398 У	—	—	350 430,63	1 303 971,54			
н19374 У	—	—	350 444,52	1 303 968,61			
н18438 У	—	—	350 448,85	1 303 977,58			
н18437 У	—	—	350 444,90	1 303 979,00			
н18440 У	—	—	350 446,41	1 303 983,23			
н18439 У	—	—	350 450,37	1 303 981,82			

1	2	3	4	5	6	7	8
н19375 У	—	—	350 455,89	1 303 992,89	Метод спутниковых геодезических измерений (определений)	√(0,08^2 + 0,06^2) = 0,10	—
н19376 У	—	—	350 458,36	1 303 997,91			
н19377 У	—	—	350 460,08	1 304 003,51			
14369	85,90	109,34	—	—		0,10	

2. Сведения о частях границ уточняемого земельного участка с кадастровым номером 68:30:0001085:10 :

Обозначение части границ		Горизонтальное проложение (S), м	Описание прохождения части границ	Сведения о согласовании местоположения границ (согласовано/спорное)
от т.	до т.			
1	2	3	4	5
н19372У	н19373У	8,60	—	согласовано
н19373У	н14387У	22,24		
н14387У	н14386У	10,96		
н14386У	н14400У	10,19		
н14400У	н14399У	12,07		
н14399У	н14398У	22,88		
н14398У	н19374У	14,20		
н19374У	н18438У	9,96		
н18438У	н18437У	4,20		
н18437У	н18440У	4,49		
н18440У	н18439У	4,20		
н18439У	н19375У	12,37		
н19375У	н19376У	5,59		
н19376У	н19377У	5,86		
н19377У	н19372У	15,65		

3. Сведения о характеристиках уточняемого земельного участка с кадастровым номером 68:30:0001085:10 :

№ п/п	Наименование характеристики	Значение характеристики
1	2	3

1	2	3
1.	Адрес земельного участка	—
1.1.	Сведения о местоположении земельного участка (при отсутствии адреса) в структурированном в соответствии с федеральной информационной адресной системой виде	—
1.2.	Дополнительные сведения о местоположении земельного участка	—
2.	Площадь земельного участка ± величина погрешности определения (вычисления) площади (Р ± ΔР), м²	1 200 ± 12,00
3.	Формула, примененная для вычисления предельной погрешности определения площади земельного участка, с подставленными значениями и итоговые (вычисленные) значения	3,5*0,10*√(1 200) = 12
4.	Площадь земельного участка согласно сведениям Единого государственного реестра недвижимости (Ркад), м²	1 200,00
5.	Оценка расхождения Р и Ркад (Р - Ркад), м²	0
6.	Предельный минимальный и максимальный размеры земельного участка (Рмин и Рмакс), м²	Рмин = 200 Рмакс = 5 000
7.	Кадастровый или иной государственный учетный номер (инвентарный) здания, сооружения, объекта незавершенного строительства, расположенного на земельном участке	68:30:0003006:64
8.	Вид (виды) разрешенного использования	—
8.1.	Дополнительные сведения об использовании земельного участка	—
9.	Сведения о земельных участках (землях общего пользования, территории общего пользования), посредством которых обеспечивается доступ	Земли общего пользования
10.	Иные сведения	На местности границы данного земельных участков существуют более 15 лет, его границы в ходе проведения ККР установлены по фактическому пользованию без захвата земель общего пользования, с учетом привязки к смежным земельным участкам, границы которых ранее были установлены в системе координат МСК-68
4. Пояснения к сведениям об уточняемом земельном участке с кадастровым номером		68:30:0001085:10 :
1.	—	

1. Сведения о характерных точках границ уточняемого земельного участка с кадастровым номером 68:30:0001085:11 :

Система координат МСК-68, зона 1 Зона № 1

Обозначение характерных точек границ	Координаты, м				Метод определения координат	Формулы, примененные для расчета средней квадратической погрешности определения координат характерных точек границ (Mt), с подставленными в такие формулы значениями и итоговые (вычисленные) значения Mt, м	Описание закрепления точки
	содержатся в Едином государственном реестре недвижимости		определены в результате выполнения комплексных кадастровых работ				
	X	Y	X	Y			
1	2	3	4	5	6	7	8
19348	83,10	98,06	—	—	Метод спутниковых геодезических измерений (определений)	0,10	—
19349	129,87	74,99	—	—			
19350	145,02	92,45	—	—			
19351	137,61	96,23	—	—			
19352	137,27	95,57	—	—			
19353	91,11	117,59	—	—			
н19354 У	—	—	350 397,71	1 303 892,63		√(0,08^2 + 0,06^2) = 0,10	
н19355 У	—	—	350 405,52	1 303 904,75			
н19356 У	—	—	350 408,05	1 303 909,58			
н19357 У	—	—	350 409,55	1 303 914,17			
н19358 У	—	—	350 403,67	1 303 916,07			
н19359 У	—	—	350 403,09	1 303 916,19			

1	2	3	4	5	6	7	8
н19360 У	—	—	350 402,67	1 303 915,00	Метод спутниковых геодезических измерений (определений)	√(0,08^2 + 0,06^2) = 0,10	—
н18432 У	—	—	350 400,14	1 303 915,72			
н18431 У	—	—	350 389,52	1 303 918,71			
н18430 У	—	—	350 387,87	1 303 920,39			
н18429 У	—	—	350 383,41	1 303 921,67			
н18428 У	—	—	350 359,76	1 303 928,22			
н18427 У	—	—	350 354,51	1 303 929,24			
н19361 У	—	—	350 349,66	1 303 908,72			
н19362 У	—	—	350 393,31	1 303 895,23			
19348	83,10	98,06	—	—		0,10	

2. Сведения о частях границ уточняемого земельного участка с кадастровым номером 68:30:0001085:11 :

Обозначение части границ		Горизонтальное проложение (S), м	Описание прохождения части границ	Сведения о согласовании местоположения границ (согласовано/спорное)
от т.	до т.			
1	2	3	4	5
н19354У	н19355У	14,42	—	согласовано
н19355У	н19356У	5,45		
н19356У	н19357У	4,83		
н19357У	н19358У	6,18		
н19358У	н19359У	0,59		
н19359У	н19360У	1,26		
н19360У	н18432У	2,63		
н18432У	н18431У	11,03		
н18431У	н18430У	2,35		
н18430У	н18429У	4,64		

1	2	3	4	5
н18429У	н18428У	24,54	—	согласовано
н18428У	н18427У	5,35		
н18427У	н19361У	21,09		
н19361У	н19362У	45,69		
н19362У	н19354У	5,11		

3. Сведения о характеристиках уточняемого земельного участка с кадастровым номером 68:30:0001085:11 :

№ п/п	Наименование характеристики	Значение характеристики
1	2	3
1.	Адрес земельного участка	—
1.1.	Сведения о местоположении земельного участка (при отсутствии адреса) в структурированном в соответствии с федеральной информационной адресной системой виде	—
1.2.	Дополнительные сведения о местоположении земельного участка	—
2.	Площадь земельного участка ± величина погрешности определения (вычисления) площади (Р ± ΔР), м²	1 200 ± 12,00
3.	Формула, примененная для вычисления предельной погрешности определения площади земельного участка, с подставленными значениями и итоговые (вычисленные) значения	3,5*0,10*√(1 200) = 12
4.	Площадь земельного участка согласно сведениям Единого государственного реестра недвижимости (Ркад), м²	1 200,00
5.	Оценка расхождения Р и Ркад (Р - Ркад), м²	0
6.	Предельный минимальный и максимальный размеры земельного участка (Рмин и Рмакс), м²	Рмин = 200 Рмакс = 5 000
7.	Кадастровый или иной государственный учетный номер (инвентарный) здания, сооружения, объекта незавершенного строительства, расположенного на земельном участке	68:30:0001081:76
8.	Вид (виды) разрешенного использования	—
8.1.	Дополнительные сведения об использовании земельного участка	—
9.	Сведения о земельных участках (землях общего пользования, территории общего пользования), посредством которых обеспечивается доступ	Земли общего пользования

1	2	3
10.	Иные сведения	На местности границы данного земельных участков существуют более 15 лет, его границы в ходе проведения ККР установлены по фактическому пользованию без захвата земель общего пользования, с учетом привязки к смежным земельным участкам, границы которых ранее были установлены в системе координат МСК-68

4. Пояснения к сведениям об уточняемом земельном участке с кадастровым номером 68:30:0001085:11 :

1.	—

1. Сведения о характерных точках границ уточняемого земельного участка с кадастровым номером 68:30:0001085:12 :

Система координат МСК-68, зона 1 Зона № 1

Обозначение характерных точек границ	Координаты, м				Метод определения координат	Формулы, примененные для расчета средней квадратической погрешности определения координат характерных точек границ (Mt), с подставленными в такие формулы значениями и итоговые (вычисленные) значения Mt, м	Описание закрепления точки
	содержатся в Едином государственном реестре недвижимости		определены в результате выполнения комплексных кадастровых работ				
	X	Y	X	Y			
1	2	3	4	5	6	7	8
19325	95,82	100,42	—	—	Метод спутниковых геодезических измерений (определений)	0,10	—
19342	85,98	78,94	—	—			
19343	100,76	69,81	—	—			
19344	108,00	64,95	—	—			
19327	122,03	87,55	—	—			
19326	96,11	101,12	—	—			
н19345 У	—	—	350 291,60	1 303 697,98		√(0,08^2 + 0,06^2) = 0,10	
н19346 У	—	—	350 312,51	1 303 690,20			

1	2	3	4	5	6	7	8
н19347 У	—	—	350 316,18	1 303 688,86	Метод спутниковых геодезических измерений (определений)	√(0,08^2 + 0,06^2) = 0,10	—
н19334 У	—	—	350 326,39	1 303 714,18			
н19333 У	—	—	350 298,63	1 303 721,58			
19325	95,82	100,42	—	—		0,10	

2. Сведения о частях границ уточняемого земельного участка с кадастровым номером 68:30:0001085:12 :

Обозначение части границ		Горизонтальное проложение (S), м	Описание прохождения части границ	Сведения о согласовании местоположения границ (согласовано/спорное)
от т.	до т.			
1	2	3	4	5
н19345У	н19346У	22,31	—	согласовано
н19346У	н19347У	3,91		
н19347У	н19334У	27,30		
н19334У	н19333У	28,73		
н19333У	н19345У	24,62		

3. Сведения о характеристиках уточняемого земельного участка с кадастровым номером 68:30:0001085:12 :

№ п/п	Наименование характеристики	Значение характеристики
1	2	3
1.	Адрес земельного участка	—
1.1.	Сведения о местоположении земельного участка (при отсутствии адреса) в структурированном в соответствии с федеральной информационной адресной системой виде	—
1.2.	Дополнительные сведения о местоположении земельного участка	—
2.	Площадь земельного участка ± величина погрешности определения (вычисления) площади (Р ± ΔР), м²	712 ± 9,00
3.	Формула, примененная для вычисления предельной погрешности определения площади земельного участка, с подставленными значениями и итоговые (вычисленные) значения	3,5*0,10*√(712) = 9
4.	Площадь земельного участка согласно сведениям Единого государственного реестра недвижимости (Ркад), м²	700,00

1	2	3
5.	Оценка расхождения Р и Ркад (Р - Ркад), м²	12
6.	Предельный минимальный и максимальный размеры земельного участка (Рмин и Рмакс), м²	Рмин = 200 Рмакс = 5 000
7.	Кадастровый или иной государственный учетный номер (инвентарный) здания, сооружения, объекта незавершенного строительства, расположенного на земельном участке	68:30:0001085:58; 68:30:0000000:540
8.	Вид (виды) разрешенного использования	—
8.1.	Дополнительные сведения об использовании земельного участка	—
9.	Сведения о земельных участках (землях общего пользования, территории общего пользования), посредством которых обеспечивается доступ	Земли общего пользования
10.	Иные сведения	На местности границы данного земельных участков существуют более 15 лет, его границы в ходе проведения ККР установлены по фактическому пользованию без захвата земель общего пользования, с учетом привязки к смежным земельным участкам, границы которых ранее были установлены в системе координат МСК-68

4. Пояснения к сведениям об уточняемом земельном участке с кадастровым номером 68:30:0001085:12 :

1.	—

1. Сведения о характерных точках границ уточняемого земельного участка с кадастровым номером 68:30:0001085:13 :

Система координат МСК-68, зона 1 Зона № 1

Обозначение характерных точек границ	Координаты, м				Метод определения координат	Формулы, примененные для расчета средней квадратической погрешности определения координат характерных точек границ (Mt), с подставленными в такие формулы значениями и итоговые (вычисленные) значения Mt, м	Описание закрепления точки
	содержатся в Едином государственном реестре недвижимости		определены в результате выполнения комплексных кадастровых работ				
	X	Y	X	Y			
1	2	3	4	5	6	7	8
19325	95,82	100,42	—	—	Метод спутниковых геодезических измерений (определений)	0,10	—
19326	96,11	101,12	—	—			
19327	122,03	87,55	—	—			

1	2	3	4	5	6	7	8
19328	125,84	93,68	—	—	Метод спутниковых геодезических измерений (определений)	0,10	—
19329	98,83	107,81	—	—			
19330	108,52	128,76	—	—			
19331	96,74	134,85	—	—			
19332	84,33	106,07	—	—			
н19333 У	—	—	350 298,63	1 303 721,58		√(0,08^2 + 0,06^2) = 0,10	
н19334 У	—	—	350 326,39	1 303 714,18			
н19335 У	—	—	350 328,94	1 303 721,05			
н19336 У	—	—	350 328,25	1 303 721,29			
н19337 У	—	—	350 316,63	1 303 725,29			
н19338 У	—	—	350 299,08	1 303 730,14			
н19339 У	—	—	350 305,19	1 303 752,95			
н19340 У	—	—	350 305,46	1 303 753,97			
н18457 У	—	—	350 293,38	1 303 757,28			
н19341 У	—	—	350 286,04	1 303 725,59			
19325	95,82	100,42	—	—		0,10	

2. Сведения о частях границ уточняемого земельного участка с кадастровым номером 68:30:0001085:13 :

Обозначение части границ		Горизонтальное проложение (S), м	Описание прохождения части границ	Сведения о согласовании местоположения границ (согласовано/спорное)
от т.	до т.			

1	2	3	4	5
н19333У	н19334У	28,73	—	согласовано
н19334У	н19335У	7,33		
н19335У	н19336У	0,73		
н19336У	н19337У	12,29		
н19337У	н19338У	18,21		
н19338У	н19339У	23,61		
н19339У	н19340У	1,06		
н19340У	н18457У	12,53		
н18457У	н19341У	32,53		
н19341У	н19333У	13,21		

3. Сведения о характеристиках уточняемого земельного участка с кадастровым номером 68:30:0001085:13 :

№ п/п	Наименование характеристики	Значение характеристики
1	2	3
1.	Адрес земельного участка	—
1.1.	Сведения о местоположении земельного участка (при отсутствии адреса) в структурированном в соответствии с федеральной информационной адресной системой виде	—
1.2.	Дополнительные сведения о местоположении земельного участка	—
2.	Площадь земельного участка ± величина погрешности определения (вычисления) площади (Р ± ΔР), м²	641 ± 9,00
3.	Формула, примененная для вычисления предельной погрешности определения площади земельного участка, с подставленными значениями и итоговые (вычисленные) значения	3,5*0,10*√(641) = 9
4.	Площадь земельного участка согласно сведениям Единого государственного реестра недвижимости (Ркад), м²	617,00
5.	Оценка расхождения Р и Ркад (Р - Ркад), м²	24
6.	Предельный минимальный и максимальный размеры земельного участка (Рмин и Рмакс), м²	Рмин = 200 Рмакс = 5 000
7.	Кадастровый или иной государственный учетный номер (инвентарный) здания, сооружения, объекта незавершенного строительства, расположенного на земельном участке	—
8.	Вид (виды) разрешенного использования	—
8.1.	Дополнительные сведения об использовании земельного участка	—

1	2	3
9.	Сведения о земельных участках (землях общего пользования, территории общего пользования), посредством которых обеспечивается доступ	Земли общего пользования
10.	Иные сведения	На местности границы данного земельных участков существуют более 15 лет, его границы в ходе проведения ККР установлены по фактическому пользованию без захвата земель общего пользования, с учетом привязки к смежным земельным участкам, границы которых ранее были установлены в системе координат МСК-68

4. Пояснения к сведениям об уточняемом земельном участке с кадастровым номером 68:30:0001085:13 :

1.	—

1. Сведения о характерных точках границ уточняемого земельного участка с кадастровым номером 68:30:0001085:14 :

Система координат МСК-68, зона 1 Зона № 1

Обозначение характерных точек границ	Координаты, м				Метод определения координат	Формулы, примененные для расчета средней квадратической погрешности определения координат характерных точек границ (Mt), с подставленными в такие формулы значениями и итоговые (вычисленные) значения Mt, м	Описание закрепления точки
	содержатся в Едином государственном реестре недвижимости		определены в результате выполнения комплексных кадастровых работ				
	X	Y	X	Y			
1	2	3	4	5	6	7	8
14341	85,72	58,69	—	—	Метод спутниковых геодезических измерений (определений)	0,10	—
14353	90,52	72,89	—	—			
14352	97,44	91,16	—	—			
14351	99,92	96,64	—	—			
46248	102,94	105,30	—	—			
46249	103,01	109,85	—	—			
46250	103,21	122,70	—	—			

1	2	3	4	5	6	7	8
46251	81,71	122,34	—	—	Метод спутниковых геодезических измерений (определений)	0,10	—
46252	80,29	102,74	—	—			
46253	77,23	84,74	—	—			
46254	78,00	84,28	—	—			
46255	71,75	61,75	—	—			
46256	70,89	58,86	—	—			
н14354 У	—	—	350 282,47	1 303 944,04		√(0,08^2 + 0,06^2) = 0,10	
н14367 У	—	—	350 286,96	1 303 969,49			
н14366 У	—	—	350 288,02	1 303 976,59			
н14365 У	—	—	350 289,14	1 303 985,56			
н14364 У	—	—	350 288,55	1 303 990,05			
н14363 У	—	—	350 286,50	1 304 003,37			
н46257 У	—	—	350 265,67	1 303 997,18			
н46258 У	—	—	350 267,69	1 303 978,04			
н46259 У	—	—	350 267,85	1 303 959,78			
н46260 У	—	—	350 268,68	1 303 959,46			
н14355 У	—	—	350 267,25	1 303 944,16			

1	2	3	4	5	6	7	8
14341	85,72	58,69	—	—	Метод спутниковых геодезических измерений (определений)	0,10	—

2. Сведения о частях границ уточняемого земельного участка с кадастровым номером 68:30:0001085:14 :

Обозначение части границ		Горизонтальное проложение (S), м	Описание прохождения части границ	Сведения о согласовании местоположения границ (согласовано/спорное)
от т.	до т.			
1	2	3	4	5
н14354У	н14367У	25,84	—	согласовано
н14367У	н14366У	7,18		
н14366У	н14365У	9,04		
н14365У	н14364У	4,53		
н14364У	н14363У	13,48		
н14363У	н46257У	21,73		
н46257У	н46258У	19,25		
н46258У	н46259У	18,26		
н46259У	н46260У	0,89		
н46260У	н14355У	15,37		
н14355У	н14354У	15,22		

3. Сведения о характеристиках уточняемого земельного участка с кадастровым номером 68:30:0001085:14 :

№ п/п	Наименование характеристики	Значение характеристики
1	2	3
1.	Адрес земельного участка	—
1.1.	Сведения о местоположении земельного участка (при отсутствии адреса) в структурированном в соответствии с федеральной информационной адресной системой виде	—
1.2.	Дополнительные сведения о местоположении земельного участка	—
2.	Площадь земельного участка ± величина погрешности определения (вычисления) площади (Р ± ΔР), м²	1 081 ± 12,00
3.	Формула, примененная для вычисления предельной погрешности определения площади земельного участка, с подставленными значениями и итоговые (вычисленные) значения	3,5*0,10*√(1 081) = 12
4.	Площадь земельного участка согласно сведениям Единого государственного реестра недвижимости (Ркад), м²	1 200,00

1	2	3
5.	Оценка расхождения Р и Ркад (Р - Ркад), м²	119
6.	Предельный минимальный и максимальный размеры земельного участка (Рмин и Рмакс), м²	Рмин = 200 Рмакс = 5 000
7.	Кадастровый или иной государственный учетный номер (инвентарный) здания, сооружения, объекта незавершенного строительства, расположенного на земельном участке	68:30:0003020:128
8.	Вид (виды) разрешенного использования	—
8.1.	Дополнительные сведения об использовании земельного участка	—
9.	Сведения о земельных участках (землях общего пользования, территории общего пользования), посредством которых обеспечивается доступ	Земли общего пользования
10.	Иные сведения	На местности границы данного земельных участков существуют более 15 лет, его границы в ходе проведения ККР установлены по фактическому пользованию без захвата земель общего пользования, с учетом привязки к смежным земельным участкам, границы которых ранее были установлены в системе координат МСК-68

4. Пояснения к сведениям об уточняемом земельном участке с кадастровым номером 68:30:0001085:14 :

1.	—

1. Сведения о характерных точках границ уточняемого земельного участка с кадастровым номером 68:30:0001085:16 :

Система координат МСК-68, зона 1 Зона № 1

Обозначение характерных точек границ	Координаты, м				Метод определения координат	Формулы, примененные для расчета средней квадратической погрешности определения координат характерных точек границ (Mt), с подставленными в такие формулы значениями и итоговые (вычисленные) значения Mt, м	Описание закрепления точки
	содержатся в Едином государственном реестре недвижимости		определены в результате выполнения комплексных кадастровых работ				
	X	Y	X	Y			
1	2	3	4	5	6	7	8
19307	105,16	100,04	—	—	Метод спутниковых геодезических измерений (определений)	0,10	—
19311	104,85	99,09	—	—			
19310	117,01	95,74	—	—			

1	2	3	4	5	6	7	8
19291	119,11	95,09	—	—	Метод спутниковых геодезических измерений (определений)	0,10	—
19322	129,16	112,03	—	—			
19323	105,37	118,15	—	—			
14235	99,62	119,63	—	—			
14234	93,73	105,28	—	—			
н19312 У	—	—	350 333,61	1 303 995,40		√(0,08^2 + 0,06^2) = 0,10	
н19313 У	—	—	350 346,11	1 303 998,01			
н19305 У	—	—	350 348,50	1 303 998,15			
н19304 У	—	—	350 348,44	1 304 005,89			
н19324 У	—	—	350 348,40	1 304 017,29			
н14251 У	—	—	350 318,88	1 304 010,47			
н14250 У	—	—	350 319,79	1 303 993,49			
19307	105,16	100,04	—	—		0,10	

2. Сведения о частях границ уточняемого земельного участка с кадастровым номером 68:30:0001085:16 :

Обозначение части границ		Горизонтальное проложение (S), м	Описание прохождения части границ	Сведения о согласовании местоположения границ (согласовано/спорное)
от т.	до т.			
1	2	3	4	5
н19312У	н19313У	12,77	—	согласовано
н19313У	н19305У	2,39		
н19305У	н19304У	7,74		
н19304У	н19324У	11,40		
н19324У	н14251У	30,30		

1	2	3	4	5
н14251У	н14250У	17,00	—	согласовано
н14250У	н19312У	13,95		

3. Сведения о характеристиках уточняемого земельного участка с кадастровым номером 68:30:0001085:16 :

№ п/п	Наименование характеристики	Значение характеристики
1	2	3
1.	Адрес земельного участка	—
1.1.	Сведения о местоположении земельного участка (при отсутствии адреса) в структурированном в соответствии с федеральной информационной адресной системой виде	—
1.2.	Дополнительные сведения о местоположении земельного участка	—
2.	Площадь земельного участка ± величина погрешности определения (вычисления) площади (Р ± ΔР), м²	531 ± 8,00
3.	Формула, примененная для вычисления предельной погрешности определения площади земельного участка, с подставленными значениями и итоговые (вычисленные) значения	3,5*0,10*√(531) = 8
4.	Площадь земельного участка согласно сведениям Единого государственного реестра недвижимости (Ркад), м²	516,00
5.	Оценка расхождения Р и Ркад (Р - Ркад), м²	15
6.	Предельный минимальный и максимальный размеры земельного участка (Рмин и Рмакс), м²	Рмин = 200 Рмакс = 5 000
7.	Кадастровый или иной государственный учетный номер (инвентарный) здания, сооружения, объекта незавершенного строительства, расположенного на земельном участке	68:30:0003009:18
8.	Вид (виды) разрешенного использования	—
8.1.	Дополнительные сведения об использовании земельного участка	—
9.	Сведения о земельных участках (землях общего пользования, территории общего пользования), посредством которых обеспечивается доступ	Земли общего пользования
10.	Иные сведения	На местности границы данного земельных участков существуют более 15 лет, его границы в ходе проведения ККР установлены по фактическому пользованию без захвата земель общего пользования, с учетом привязки к смежным земельным участкам, границы которых ранее были установлены в системе координат МСК-68

4. Пояснения к сведениям об уточняемом земельном участке с кадастровым номером 68:30:0001085:16 :

1.	—

1. Сведения о характерных точках границ уточняемого земельного участка с кадастровым номером 68:30:0001085:17 :

Система координат МСК-68, зона 1 Зона № 1

Обозначение характерных точек границ	Координаты, м				Метод определения координат	Формулы, примененные для расчета средней квадратической погрешности определения координат характерных точек границ (Mt), с подставленными в такие формулы значениями и итоговые (вычисленные) значения Mt, м	Описание закрепления точки
	содержатся в Едином государственном реестре недвижимости		определены в результате выполнения комплексных кадастровых работ				
	X	Y	X	Y			
1	2	3	4	5	6	7	8
50917	-3 456,65	2 406,40	—	—	Метод спутниковых геодезических измерений (определений)	0,10	—
50918	-3 453,80	2 405,70	—	—			
50919	-3 452,17	2 412,27	—	—			
50920	-3 455,03	2 412,97	—	—			
н50921 У	—	—	350 172,18	1 303 749,48		√(0,08^2 + 0,06^2) = 0,10	
н50922 У	—	—	350 174,89	1 303 748,34			
н50923 У	—	—	350 177,53	1 303 754,57			
н50924 У	—	—	350 174,81	1 303 755,71			
50917	-3 456,65	2 406,40	—	—		0,10	

2. Сведения о частях границ уточняемого земельного участка с кадастровым номером 68:30:0001085:17 :

Обозначение части границ		Горизонтальное проложение (S), м	Описание прохождения части границ	Сведения о согласовании местоположения границ (согласовано/спорное)
от т.	до т.			
1	2	3	4	5
н50921У	н50922У	2,94	—	согласовано

1	2	3	4	5
н50922У	н50923У	6,77	—	согласовано
н50923У	н50924У	2,95		
н50924У	н50921У	6,76		

3. Сведения о характеристиках уточняемого земельного участка с кадастровым номером 68:30:0001085:17 :

№ п/п	Наименование характеристики	Значение характеристики
1	2	3
1.	Адрес земельного участка	—
1.1.	Сведения о местоположении земельного участка (при отсутствии адреса) в структурированном в соответствии с федеральной информационной адресной системой виде	—
1.2.	Дополнительные сведения о местоположении земельного участка	—
2.	Площадь земельного участка ± величина погрешности определения (вычисления) площади (Р ± ΔР), м²	20 ± 2,00
3.	Формула, примененная для вычисления предельной погрешности определения площади земельного участка, с подставленными значениями и итоговые (вычисленные) значения	3,5*0,10*√(20) = 2
4.	Площадь земельного участка согласно сведениям Единого государственного реестра недвижимости (Ркад), м²	20,00
5.	Оценка расхождения Р и Ркад (Р - Ркад), м²	0
6.	Предельный минимальный и максимальный размеры земельного участка (Рмин и Рмакс), м²	— —
7.	Кадастровый или иной государственный учетный номер (инвентарный) здания, сооружения, объекта незавершенного строительства, расположенного на земельном участке	—
8.	Вид (виды) разрешенного использования	—
8.1.	Дополнительные сведения об использовании земельного участка	—
9.	Сведения о земельных участках (землях общего пользования, территории общего пользования), посредством которых обеспечивается доступ	Земли общего пользования
10.	Иные сведения	На местности границы данного земельных участков существуют более 15 лет, его границы в ходе проведения ККР установлены по фактическому пользованию без захвата земель общего пользования, с учетом привязки к смежным земельным участкам, границы которых ранее были установлены в системе координат МСК-68

4. Пояснения к сведениям об уточняемом земельном участке с кадастровым номером 68:30:0001085:17 :

1.	—

1. Сведения о характерных точках границ уточняемого земельного участка с кадастровым номером 68:30:0001085:18 :

Система координат МСК-68, зона 1 Зона № 1

Обозначение характерных точек границ	Координаты, м				Метод определения координат	Формулы, примененные для расчета средней квадратической погрешности определения координат характерных точек границ (Mt), с подставленными в такие формулы значениями и итоговые (вычисленные) значения Mt, м	Описание закрепления точки
	содержатся в Едином государственном реестре недвижимости		определены в результате выполнения комплексных кадастровых работ				
	X	Y	X	Y			
1	2	3	4	5	6	7	8
19307	105,16	100,04	—	—	Метод спутниковых геодезических измерений (определений)	0,10	—
14234	93,73	105,28	—	—			
14233	93,22	104,42	—	—			
14232	87,08	93,97	—	—			
14249	84,11	95,71	—	—			
14248	80,49	90,05	—	—			
14247	68,43	73,30	—	—			
14246	64,54	67,90	—	—			
14245	82,47	53,50	—	—			
19308	84,57	51,82	—	—			
19309	88,78	56,80	—	—			

1	2	3	4	5	6	7	8
19279	115,16	87,94	—	—	Метод спутниковых геодезических измерений (определений)	0,10	—
19278	118,58	93,37	—	—			
19291	119,11	95,09	—	—			
19310	117,01	95,74	—	—			
19311	104,85	99,09	—	—			
н19312 У	—	—	350 333,61	1 303 995,40		√(0,08^2 + 0,06^2) = 0,10	
н14250 У	—	—	350 319,79	1 303 993,49			
н14263 У	—	—	350 319,56	1 303 985,57			
н14262 У	—	—	350 317,98	1 303 985,68			
н14261 У	—	—	350 315,99	1 303 966,01			
н14260 У	—	—	350 313,26	1 303 947,98			
н14259 У	—	—	350 338,45	1 303 943,93			
н19294 У	—	—	350 340,73	1 303 955,63			
н19293 У	—	—	350 347,05	1 303 986,45			
н19292 У	—	—	350 346,96	1 303 995,13			
н19306 У	—	—	350 348,52	1 303 995,20			
н19305 У	—	—	350 348,50	1 303 998,15			

1	2	3	4	5	6	7	8
н19313 У	—	—	350 346,11	1 303 998,01	Метод спутниковых геодезических измерений (определений)	√(0,08^2 + 0,06^2) = 0,10	—
19307	105,16	100,04	—	—		0,10	

2. Сведения о частях границ уточняемого земельного участка с кадастровым номером 68:30:0001085:18 :

Обозначение части границ		Горизонтальное проложение (S), м	Описание прохождения части границ	Сведения о согласовании местоположения границ (согласовано/спорное)
от т.	до т.			
1	2	3	4	5
н19312У	н14250У	13,95	—	согласовано
н14250У	н14263У	7,92		
н14263У	н14262У	1,58		
н14262У	н14261У	19,77		
н14261У	н14260У	18,24		
н14260У	н14259У	25,51		
н14259У	н19294У	11,92		
н19294У	н19293У	31,46		
н19293У	н19292У	8,68		
н19292У	н19306У	1,56		
н19306У	н19305У	2,95		
н19305У	н19313У	2,39		
н19313У	н19312У	12,77		

3. Сведения о характеристиках уточняемого земельного участка с кадастровым номером 68:30:0001085:18 :

№ п/п	Наименование характеристики	Значение характеристики
1	2	3
1.	Адрес земельного участка	—
1.1.	Сведения о местоположении земельного участка (при отсутствии адреса) в структурированном в соответствии с федеральной информационной адресной системой виде	—
1.2.	Дополнительные сведения о местоположении земельного участка	—
2.	Площадь земельного участка ± величина погрешности определения (вычисления) площади (Р ± ΔР), м²	1 352 ± 13,00

1	2	3
3.	Формула, примененная для вычисления предельной погрешности определения площади земельного участка, с подставленными значениями и итоговые (вычисленные) значения	3,5*0,10*√(1 352) = 13
4.	Площадь земельного участка согласно сведениям Единого государственного реестра недвижимости (Ркад), м²	1 371,00
5.	Оценка расхождения Р и Ркад (Р - Ркад), м²	19
6.	Предельный минимальный и максимальный размеры земельного участка (Рмин и Рмакс), м²	Рмин = 200 Рмакс = 5 000
7.	Кадастровый или иной государственный учетный номер (инвентарный) здания, сооружения, объекта незавершенного строительства, расположенного на земельном участке	68:30:0003007:26
8.	Вид (виды) разрешенного использования	—
8.1.	Дополнительные сведения об использовании земельного участка	—
9.	Сведения о земельных участках (землях общего пользования, территории общего пользования), посредством которых обеспечивается доступ	Земли общего пользования
10.	Иные сведения	На местности границы данного земельных участков существуют более 15 лет, его границы в ходе проведения ККР установлены по фактическому пользованию без захвата земель общего пользования, с учетом привязки к смежным земельным участкам, границы которых ранее были установлены в системе координат МСК-68

4. Пояснения к сведениям об уточняемом земельном участке с кадастровым номером 68:30:0001085:18 :

1.	—

1. Сведения о характерных точках границ уточняемого земельного участка с кадастровым номером 68:30:0001085:19 :

Система координат МСК-68, зона 1 Зона № 1

Обозначение характерных точек границ	Координаты, м				Метод определения координат	Формулы, примененные для расчета средней квадратической погрешности определения координат характерных точек границ (Mt), с подставленными в такие формулы значениями и итоговые (вычисленные) значения Mt, м	Описание закрепления точки
	содержатся в Едином государственном реестре недвижимости		определены в результате выполнения комплексных кадастровых работ				
	X	Y	X	Y			
1	2	3	4	5	6	7	8

1	2	3	4	5	6	7	8
19278	118,58	93,37	—	—	Метод спутниковых геодезических измерений (определений)	0,10	—
19279	115,16	87,94	—	—			
19280	89,33	57,44	—	—			
19281	111,92	38,31	—	—			
19282	134,62	68,16	—	—			
19283	137,37	73,27	—	—			
19284	148,94	85,91	—	—			
19285	152,81	91,76	—	—			
19286	156,56	98,15	—	—			
19287	146,66	104,08	—	—			
19288	134,51	109,60	—	—			
19289	127,64	97,94	—	—			
19290	122,58	100,94	—	—			
19291	119,11	95,09	—	—			
н19292 У	—	—	350 346,96	1 303 995,13		√(0,08^2 + 0,06^2) = 0,10	
н19293 У	—	—	350 347,05	1 303 986,45			
н19294 У	—	—	350 340,73	1 303 955,63			

1	2	3	4	5	6	7	8
н18425 У	—	—	350 353,45	1 303 952,26	Метод спутниковых геодезических измерений (определений)	√(0,08^2 + 0,06^2) = 0,10	—
н18424 У	—	—	350 369,02	1 303 948,13			
н19295 У	—	—	350 370,09	1 303 953,27			
н19296 У	—	—	350 375,84	1 303 983,29			
н19297 У	—	—	350 376,02	1 303 989,09			
н19298 У	—	—	350 378,71	1 304 006,00			
н19299 У	—	—	350 378,74	1 304 013,01			
н19300 У	—	—	350 378,10	1 304 020,40			
н19301 У	—	—	350 366,56	1 304 019,96			
н19302 У	—	—	350 353,84	1 304 018,01			
н19303 У	—	—	350 353,92	1 304 005,96			
н19304 У	—	—	350 348,44	1 304 005,89			
н19305 У	—	—	350 348,50	1 303 998,15			
н19306 У	—	—	350 348,52	1 303 995,20			
19278	118,58	93,37	—	—		0,10	

2. Сведения о частях границ уточняемого земельного участка с кадастровым номером 68:30:0001085:19 :

Обозначение части границ		Горизонтальное проложение (S), м	Описание прохождения части границ	Сведения о согласовании местоположения границ (согласовано/спорное)
от т.	до т.			
1	2	3	4	5
н19292У	н19293У	8,68	—	согласовано

1	2	3	4	5
н19293У	н19294У	31,46	—	согласовано
н19294У	н18425У	13,16		
н18425У	н18424У	16,11		
н18424У	н19295У	5,25		
н19295У	н19296У	30,57		
н19296У	н19297У	5,80		
н19297У	н19298У	17,12		
н19298У	н19299У	7,01		
н19299У	н19300У	7,42		
н19300У	н19301У	11,55		
н19301У	н19302У	12,87		
н19302У	н19303У	12,05		
н19303У	н19304У	5,48		
н19304У	н19305У	7,74		
н19305У	н19306У	2,95		
н19306У	н19292У	1,56		

3. Сведения о характеристиках уточняемого земельного участка с кадастровым номером 68:30:0001085:19 :

№ п/п	Наименование характеристики	Значение характеристики
1	2	3
1.	Адрес земельного участка	—
1.1.	Сведения о местоположении земельного участка (при отсутствии адреса) в структурированном в соответствии с федеральной информационной адресной системой виде	—
1.2.	Дополнительные сведения о местоположении земельного участка	—
2.	Площадь земельного участка ± величина погрешности определения (вычисления) площади (Р ± ΔР), м²	1 932 ± 15,00
3.	Формула, примененная для вычисления предельной погрешности определения площади земельного участка, с подставленными значениями и итоговые (вычисленные) значения	3,5*0,10*√(1 932) = 15
4.	Площадь земельного участка согласно сведениям Единого государственного реестра недвижимости (Ркад), м²	1 988,00
5.	Оценка расхождения Р и Ркад (Р - Ркад), м²	56

1	2	3
6.	Предельный минимальный и максимальный размеры земельного участка (Рмин и Рмакс), м²	Рмин = 200 Рмакс = 5 000
7.	Кадастровый или иной государственный учетный номер (инвентарный) здания, сооружения, объекта незавершенного строительства, расположенного на земельном участке	68:30:0003009:20
8.	Вид (виды) разрешенного использования	—
8.1.	Дополнительные сведения об использовании земельного участка	—
9.	Сведения о земельных участках (землях общего пользования, территории общего пользования), посредством которых обеспечивается доступ	Земли общего пользования
10.	Иные сведения	На местности границы данного земельных участков существуют более 15 лет, его границы в ходе проведения ККР установлены по фактическому пользованию без захвата земель общего пользования, с учетом привязки к смежным земельным участкам, границы которых ранее были установлены в системе координат МСК-68

4. Пояснения к сведениям об уточняемом земельном участке с кадастровым номером 68:30:0001085:19 :

1.	—

1. Сведения о характерных точках границ уточняемого земельного участка с кадастровым номером 68:30:0001085:20 :

Система координат МСК-68, зона 1 Зона № 1

Обозначение характерных точек границ	Координаты, м				Метод определения координат	Формулы, примененные для расчета средней квадратической погрешности определения координат характерных точек границ (Mt), с подставленными в такие формулы значениями и итоговые (вычисленные) значения Mt, м	Описание закрепления точки
	содержатся в Едином государственном реестре недвижимости		определены в результате выполнения комплексных кадастровых работ				
	X	Y	X	Y			
1	2	3	4	5	6	7	8
24031	42,56	135,08	—	—	Метод спутниковых геодезических измерений (определений)	0,10	—
24032	86,96	110,91	—	—			
14219	86,34	109,77	—	—			

1	2	3	4	5	6	7	8
14218	86,10	109,33	—	—	Метод спутниковых геодезических измерений (определений)	0,10	—
14224	91,98	106,14	—	—			
14223	103,75	98,55	—	—			
24033	109,22	105,82	—	—			
24034	104,94	109,26	—	—			
24035	60,04	145,35	—	—			
24036	96,06	190,17	—	—			
24037	91,38	193,93	—	—			
24038	86,06	187,30	—	—			
24039	83,88	189,05	—	—			
н14225 У	—	—	350 382,53	1 303 864,13		√(0,08^2 + 0,06^2) = 0,10	
н24040 У	—	—	350 386,15	1 303 873,00			
н24041 У	—	—	350 385,80	1 303 873,18			
н24042 У	—	—	350 380,66	1 303 875,10			
н24043 У	—	—	350 334,92	1 303 892,18			
н14258 У	—	—	350 327,27	1 303 894,54			
н14257 У	—	—	350 292,67	1 303 905,95			

1	2	3	4	5	6	7	8
н14361 У	—	—	350 271,24	1 303 913,05	Метод спутниковых геодезических измерений (определений)	√(0,08^2 + 0,06^2) = 0,10	—
н14360 У	—	—	350 270,08	1 303 901,92			
н14228 У	—	—	350 320,75	1 303 885,44			
н14227 У	—	—	350 355,17	1 303 874,24			
н14226 У	—	—	350 361,53	1 303 871,84			
24031	42,56	135,08	—	—		0,10	

2. Сведения о частях границ уточняемого земельного участка с кадастровым номером 68:30:0001085:20 :

Обозначение части границ		Горизонтальное проложение (S), м	Описание прохождения части границ	Сведения о согласовании местоположения границ (согласовано/спорное)
от т.	до т.			
1	2	3	4	5
н14225У	н24040У	9,58	—	согласовано
н24040У	н24041У	0,39		
н24041У	н24042У	5,49		
н24042У	н24043У	48,82		
н24043У	н14258У	8,01		
н14258У	н14257У	36,43		
н14257У	н14361У	22,58		
н14361У	н14360У	11,19		
н14360У	н14228У	53,28		
н14228У	н14227У	36,20		
н14227У	н14226У	6,80		
н14226У	н14225У	22,37		

3. Сведения о характеристиках уточняемого земельного участка с кадастровым номером 68:30:0001085:20 :

№ п/п	Наименование характеристики	Значение характеристики
1	2	3

1	2	3
1.	Адрес земельного участка	—
1.1.	Сведения о местоположении земельного участка (при отсутствии адреса) в структурированном в соответствии с федеральной информационной адресной системой виде	—
1.2.	Дополнительные сведения о местоположении земельного участка	—
2.	Площадь земельного участка ± величина погрешности определения (вычисления) площади (Р ± ΔР), м²	1 251 ± 12,00
3.	Формула, примененная для вычисления предельной погрешности определения площади земельного участка, с подставленными значениями и итоговые (вычисленные) значения	3,5*0,10*√(1 251) = 12
4.	Площадь земельного участка согласно сведениям Единого государственного реестра недвижимости (Ркад), м²	1 390,00
5.	Оценка расхождения Р и Ркад (Р - Ркад), м²	139
6.	Предельный минимальный и максимальный размеры земельного участка (Рмин и Рмакс), м²	Рмин = 200 Рмакс = 5 000
7.	Кадастровый или иной государственный учетный номер (инвентарный) здания, сооружения, объекта незавершенного строительства, расположенного на земельном участке	68:30:0002008:56
8.	Вид (виды) разрешенного использования	—
8.1.	Дополнительные сведения об использовании земельного участка	—
9.	Сведения о земельных участках (землях общего пользования, территории общего пользования), посредством которых обеспечивается доступ	Земли общего пользования
10.	Иные сведения	На местности границы данного земельных участков существуют более 15 лет, его границы в ходе проведения ККР установлены по фактическому пользованию без захвата земель общего пользования, с учетом привязки к смежным земельным участкам, границы которых ранее были установлены в системе координат МСК-68
4. Пояснения к сведениям об уточняемом земельном участке с кадастровым номером		68:30:0001085:20 :
1.	—	

1. Сведения о характерных точках границ уточняемого земельного участка с кадастровым номером 68:30:0001085:23 :

Система координат МСК-68, зона 1 Зона № 1

Обозначение характерных точек границ	Координаты, м				Метод определения координат	Формулы, примененные для расчета средней квадратической погрешности определения координат характерных точек границ (Mt), с подставленными в такие формулы значениями и итоговые (вычисленные) значения Mt, м	Описание закрепления точки
	содержатся в Едином государственном реестре недвижимости		определены в результате выполнения комплексных кадастровых работ				
	X	Y	X	Y			
1	2	3	4	5	6	7	8
14222	91,12	81,77	—	—	Метод спутниковых геодезических измерений (определений)	0,10	—
14221	36,01	113,12	—	—			
24023	30,87	116,01	—	—			
24024	20,45	97,67	—	—			
24025	84,94	70,90	—	—			
н14231 У	—	—	350 375,01	1 303 844,53		√(0,08^2 + 0,06^2) = 0,10	
н14230 У	—	—	350 364,70	1 303 847,88			
н14229 У	—	—	350 314,66	1 303 864,73			
н24026 У	—	—	350 287,19	1 303 876,76			
н24027 У	—	—	350 283,36	1 303 861,54			
н24028 У	—	—	350 294,39	1 303 859,50			
н24029 У	—	—	350 306,85	1 303 854,53			

1	2	3	4	5	6	7	8
н24030 У	—	—	350 370,70	1 303 832,94	Метод спутниковых геодезических измерений (определений)	√(0,08^2 + 0,06^2) = 0,10	—
14222	91,12	81,77	—	—		0,10	

2. Сведения о частях границ уточняемого земельного участка с кадастровым номером 68:30:0001085:23 :

Обозначение части границ		Горизонтальное проложение (S), м	Описание прохождения части границ	Сведения о согласовании местоположения границ (согласовано/спорное)
от т.	до т.			
1	2	3	4	5
н14231У	н14230У	10,84	—	согласовано
н14230У	н14229У	52,80		
н14229У	н24026У	29,99		
н24026У	н24027У	15,69		
н24027У	н24028У	11,22		
н24028У	н24029У	13,41		
н24029У	н24030У	67,40		
н24030У	н14231У	12,37		

3. Сведения о характеристиках уточняемого земельного участка с кадастровым номером 68:30:0001085:23 :

№ п/п	Наименование характеристики	Значение характеристики
1	2	3
1.	Адрес земельного участка	—
1.1.	Сведения о местоположении земельного участка (при отсутствии адреса) в структурированном в соответствии с федеральной информационной адресной системой виде	—
1.2.	Дополнительные сведения о местоположении земельного участка	—
2.	Площадь земельного участка ± величина погрешности определения (вычисления) площади (Р ± ΔР), м²	1 165 ± 12,00
3.	Формула, примененная для вычисления предельной погрешности определения площади земельного участка, с подставленными значениями и итоговые (вычисленные) значения	3,5*0,10*√(1 165) = 12
4.	Площадь земельного участка согласно сведениям Единого государственного реестра недвижимости (Ркад), м²	1 165,00
5.	Оценка расхождения Р и Ркад (Р - Ркад), м²	0

1	2	3
6.	Предельный минимальный и максимальный размеры земельного участка (Рмин и Рмакс), м²	Рмин = 200 Рмакс = 5 000
7.	Кадастровый или иной государственный учетный номер (инвентарный) здания, сооружения, объекта незавершенного строительства, расположенного на земельном участке	68:30:0001084:57
8.	Вид (виды) разрешенного использования	—
8.1.	Дополнительные сведения об использовании земельного участка	—
9.	Сведения о земельных участках (землях общего пользования, территории общего пользования), посредством которых обеспечивается доступ	Земли общего пользования
10.	Иные сведения	На местности границы данного земельных участков существуют более 15 лет, его границы в ходе проведения ККР установлены по фактическому пользованию без захвата земель общего пользования, с учетом привязки к смежным земельным участкам, границы которых ранее были установлены в системе координат МСК-68

4. Пояснения к сведениям об уточняемом земельном участке с кадастровым номером 68:30:0001085:23 :

1.	—

1. Сведения о характерных точках границ уточняемого земельного участка с кадастровым номером 68:30:0001085:28 :

Система координат МСК-68, зона 1 Зона № 1

Обозначение характерных точек границ	Координаты, м				Метод определения координат	Формулы, примененные для расчета средней квадратической погрешности определения координат характерных точек границ (Mt), с подставленными в такие формулы значениями и итоговые (вычисленные) значения Mt, м	Описание закрепления точки
	содержатся в Едином государственном реестре недвижимости		определены в результате выполнения комплексных кадастровых работ				
	X	Y	X	Y			
1	2	3	4	5	6	7	8
19332	84,33	106,07	—	—	Метод спутниковых геодезических измерений (определений)	0,10	—
24015	82,12	101,58	—	—			
24016	70,00	108,66	—	—			

1	2	3	4	5	6	7	8
24017	71,77	112,25	—	—	Метод спутниковых геодезических измерений (определений)	0,10	—
24006	60,72	117,24	—	—			
24005	49,75	99,20	—	—			
24018	86,87	80,87	—	—			
19325	95,82	100,42	—	—			
н16122 У	—	—	350 275,66	1 303 746,12		√(0,08^2 + 0,06^2) = 0,10	
н24019 У	—	—	350 271,03	1 303 732,24			
н24010 У	—	—	350 262,13	1 303 735,51			
н24009 У	—	—	350 255,30	1 303 717,19			
н24008 У	—	—	350 253,16	1 303 712,36			
н24020 У	—	—	350 265,08	1 303 707,83			
н24021 У	—	—	350 267,26	1 303 713,31			
н24022 У	—	—	350 279,02	1 303 709,01			
н19341 У	—	—	350 286,04	1 303 725,59			
н18456 У	—	—	350 289,88	1 303 742,18			
н18455 У	—	—	350 279,15	1 303 745,15			
19332	84,33	106,07	—	—		0,10	

2. Сведения о частях границ уточняемого земельного участка с кадастровым номером 68:30:0001085:28 :

Обозначение части границ		Горизонтальное проложение (S), м	Описание прохождения части границ	Сведения о согласовании местоположения границ (согласовано/спорное)
от т.	до т.			
1	2	3	4	5
н16122У	н24019У	14,63	—	согласовано
н24019У	н24010У	9,48		
н24010У	н24009У	19,55		
н24009У	н24008У	5,28		
н24008У	н24020У	12,75		
н24020У	н24021У	5,90		
н24021У	н24022У	12,52		
н24022У	н19341У	18,00		
н19341У	н18456У	17,03		
н18456У	н18455У	11,13		
н18455У	н16122У	3,62		

3. Сведения о характеристиках уточняемого земельного участка с кадастровым номером 68:30:0001085:28 :

№ п/п	Наименование характеристики	Значение характеристики
1	2	3
1.	Адрес земельного участка	—
1.1.	Сведения о местоположении земельного участка (при отсутствии адреса) в структурированном в соответствии с федеральной информационной адресной системой виде	—
1.2.	Дополнительные сведения о местоположении земельного участка	—
2.	Площадь земельного участка ± величина погрешности определения (вычисления) площади (Р ± ΔР), м²	796 ± 10,00
3.	Формула, примененная для вычисления предельной погрешности определения площади земельного участка, с подставленными значениями и итоговые (вычисленные) значения	3,5*0,10*√(796) = 10
4.	Площадь земельного участка согласно сведениям Единого государственного реестра недвижимости (Ркад), м²	796,00
5.	Оценка расхождения Р и Ркад (Р - Ркад), м²	0
6.	Предельный минимальный и максимальный размеры земельного участка (Рмин и Рмакс), м²	Рмин = 200 Рмакс = 5 000

1	2	3
7.	Кадастровый или иной государственный учетный номер (инвентарный) здания, сооружения, объекта незавершенного строительства, расположенного на земельном участке	68:30:0001085:59
8.	Вид (виды) разрешенного использования	—
8.1.	Дополнительные сведения об использовании земельного участка	—
9.	Сведения о земельных участках (землях общего пользования, территории общего пользования), посредством которых обеспечивается доступ	Земли общего пользования
10.	Иные сведения	На местности границы данного земельных участков существуют более 15 лет, его границы в ходе проведения ККР установлены по фактическому пользованию без захвата земель общего пользования, с учетом привязки к смежным земельным участкам, границы которых ранее были установлены в системе координат МСК-68

4. Пояснения к сведениям об уточняемом земельном участке с кадастровым номером 68:30:0001085:28 :

1.	—

1. Сведения о характерных точках границ уточняемого земельного участка с кадастровым номером 68:30:0001085:30 :

Система координат МСК-68, зона 1 Зона № 1

Обозначение характерных точек границ	Координаты, м				Метод определения координат	Формулы, примененные для расчета средней квадратической погрешности определения координат характерных точек границ (Mt), с подставленными в такие формулы значениями и итоговые (вычисленные) значения Mt, м	Описание закрепления точки
	содержатся в Едином государственном реестре недвижимости		определены в результате выполнения комплексных кадастровых работ				
	X	Y	X	Y			
1	2	3	4	5	6	7	8
24005	49,75	99,20	—	—	Метод спутниковых геодезических измерений (определений)	0,10	—
24006	60,72	117,24	—	—			
24007	70,02	132,52	—	—			
14402	51,68	141,45	—	—			

1	2	3	4	5	6	7	8
14401	33,66	107,49	—	—	Метод спутниковых геодезических измерений (определений)	0,10	—
н24008 У	—	—	350 253,16	1 303 712,36		√(0,08^2 + 0,06^2) = 0,10	
н24009 У	—	—	350 255,30	1 303 717,19			
н24010 У	—	—	350 262,13	1 303 735,51			
н24011 У	—	—	350 266,67	1 303 749,07			
н14412 У	—	—	350 248,31	1 303 755,53			
н14411 У	—	—	350 243,37	1 303 743,10			
н14410 У	—	—	350 237,65	1 303 723,98			
н14409 У	—	—	350 235,96	1 303 719,26			
24005	49,75	99,20	—	—		0,10	

2. Сведения о частях границ уточняемого земельного участка с кадастровым номером 68:30:0001085:30 :

Обозначение части границ		Горизонтальное проложение (S), м	Описание прохождения части границ	Сведения о согласовании местоположения границ (согласовано/спорное)
от т.	до т.			
1	2	3	4	5
н24008У	н24009У	5,28	—	согласовано
н24009У	н24010У	19,55		
н24010У	н24011У	14,30		
н24011У	н14412У	19,46		
н14412У	н14411У	13,38		
н14411У	н14410У	19,96		
н14410У	н14409У	5,01		
н14409У	н24008У	18,53		

3. Сведения о характеристиках уточняемого земельного участка с кадастровым номером 68:30:0001085:30 :

№ п/п	Наименование характеристики	Значение характеристики

1	2	3
1.	Адрес земельного участка	—
1.1.	Сведения о местоположении земельного участка (при отсутствии адреса) в структурированном в соответствии с федеральной информационной адресной системой виде	—
1.2.	Дополнительные сведения о местоположении земельного участка	—
2.	Площадь земельного участка ± величина погрешности определения (вычисления) площади (Р ± ΔР), м²	757 ± 10,00
3.	Формула, примененная для вычисления предельной погрешности определения площади земельного участка, с подставленными значениями и итоговые (вычисленные) значения	3,5*0,10*√(757) = 10
4.	Площадь земельного участка согласно сведениям Единого государственного реестра недвижимости (Ркад), м²	744,00
5.	Оценка расхождения Р и Ркад (Р - Ркад), м²	13
6.	Предельный минимальный и максимальный размеры земельного участка (Рмин и Рмакс), м²	Рмин = 200 Рмакс = 5 000
7.	Кадастровый или иной государственный учетный номер (инвентарный) здания, сооружения, объекта незавершенного строительства, расположенного на земельном участке	68:30:0001085:66
8.	Вид (виды) разрешенного использования	—
8.1.	Дополнительные сведения об использовании земельного участка	—
9.	Сведения о земельных участках (землях общего пользования, территории общего пользования), посредством которых обеспечивается доступ	Земли общего пользования
10.	Иные сведения	На местности границы данного земельных участков существуют более 15 лет, его границы в ходе проведения ККР установлены по фактическому пользованию без захвата земель общего пользования, с учетом привязки к смежным земельным участкам, границы которых ранее были установлены в системе координат МСК-68
4. Пояснения к сведениям об уточняемом земельном участке с кадастровым номером		68:30:0001085:30 :
1.	—	

1. Сведения о характерных точках границ уточняемого земельного участка с кадастровым номером 68:30:0001085:31 :

Система координат МСК-68, зона 1 Зона № 1

Обозначение характерных точек границ	Координаты, м				Метод определения координат	Формулы, примененные для расчета средней квадратической погрешности определения координат характерных точек границ (Mt), с подставленными в такие формулы значениями и итоговые (вычисленные) значения Mt, м	Описание закрепления точки
	содержатся в Едином государственном реестре недвижимости		определены в результате выполнения комплексных кадастровых работ				
	X	Y	X	Y			
1	2	3	4	5	6	7	8
14401	33,66	107,49	—	—	Метод спутниковых геодезических измерений (определений)	0,10	—
14402	51,68	141,45	—	—			
14403	34,69	149,72	—	—			
14404	23,37	151,27	—	—			
14405	6,88	157,41	—	—			
14406	0,82	147,98	—	—			
14407	-0,94	148,72	—	—			
14408	-9,52	134,67	—	—			
н14409 У	—	—	350 235,96	1 303 719,26		√(0,08^2 + 0,06^2) = 0,10	
н14410 У	—	—	350 237,65	1 303 723,98			
н14411 У	—	—	350 243,37	1 303 743,10			
н14412 У	—	—	350 248,31	1 303 755,53			

1	2	3	4	5	6	7	8
н14413 У	—	—	350 218,50	1 303 764,83	Метод спутниковых геодезических измерений (определений)	√(0,08^2 + 0,06^2) = 0,10	—
н14414 У	—	—	350 216,71	1 303 759,80			
н14415 У	—	—	350 201,16	1 303 765,06			
н14416 У	—	—	350 196,20	1 303 752,42			
н14417 У	—	—	350 190,50	1 303 737,94			
14401	33,66	107,49	—	—		0,10	

2. Сведения о частях границ уточняемого земельного участка с кадастровым номером 68:30:0001085:31 :

Обозначение части границ		Горизонтальное проложение (S), м	Описание прохождения части границ	Сведения о согласовании местоположения границ (согласовано/спорное)
от т.	до т.			
1	2	3	4	5
н14409У	н14410У	5,01	—	согласовано
н14410У	н14411У	19,96		
н14411У	н14412У	13,38		
н14412У	н14413У	31,23		
н14413У	н14414У	5,34		
н14414У	н14415У	16,42		
н14415У	н14416У	13,58		
н14416У	н14417У	15,56		
н14417У	н14409У	49,15		

3. Сведения о характеристиках уточняемого земельного участка с кадастровым номером 68:30:0001085:31 :

№ п/п	Наименование характеристики	Значение характеристики
1	2	3
1.	Адрес земельного участка	—
1.1.	Сведения о местоположении земельного участка (при отсутствии адреса) в структурированном в соответствии с федеральной информационной адресной системой виде	—
1.2.	Дополнительные сведения о местоположении земельного участка	—

1	2	3
2.	Площадь земельного участка ± величина погрешности определения (вычисления) площади (Р ± ΔР), м²	1 653 ± 14,00
3.	Формула, примененная для вычисления предельной погрешности определения площади земельного участка, с подставленными значениями и итоговые (вычисленные) значения	3,5*0,10*√(1 653) = 14
4.	Площадь земельного участка согласно сведениям Единого государственного реестра недвижимости (Ркад), м²	1 653,00
5.	Оценка расхождения Р и Ркад (Р - Ркад), м²	0
6.	Предельный минимальный и максимальный размеры земельного участка (Рмин и Рмакс), м²	Рмин = 200 Рмакс = 5 000
7.	Кадастровый или иной государственный учетный номер (инвентарный) здания, сооружения, объекта незавершенного строительства, расположенного на земельном участке	68:30:0001085:57
8.	Вид (виды) разрешенного использования	—
8.1.	Дополнительные сведения об использовании земельного участка	—
9.	Сведения о земельных участках (землях общего пользования, территории общего пользования), посредством которых обеспечивается доступ	Земли общего пользования
10.	Иные сведения	На местности границы данного земельных участков существуют более 15 лет, его границы в ходе проведения ККР установлены по фактическому пользованию без захвата земель общего пользования, с учетом привязки к смежным земельным участкам, границы которых ранее были установлены в системе координат МСК-68
4. Пояснения к сведениям об уточняемом земельном участке с кадастровым номером		68:30:0001085:31 :
1.	—	

1. Сведения о характерных точках границ уточняемого земельного участка с кадастровым номером 68:30:0001085:32 :

Система координат МСК-68, зона 1 Зона № 1

Обозначение характерных точек границ	Координаты, м				Метод определения координат	Формулы, примененные для расчета средней квадратической погрешности определения координат характерных точек границ (Mt), с подставленными в такие формулы значениями и итоговые (вычисленные) значения Mt, м	Описание закрепления точки
	содержатся в Едином государственном реестре недвижимости		определены в результате выполнения комплексных кадастровых работ				
	X	Y	X	Y			
1	2	3	4	5	6	7	8
14368	82,10	92,51	—	—	Метод спутниковых геодезических измерений (определений)	0,10	—
14369	85,90	109,34	—	—			
14370	66,42	112,78	—	—			
14371	63,94	104,15	—	—			
14372	62,93	96,52	—	—			
14373	65,33	96,20	—	—			
14374	66,20	96,12	—	—			
14375	67,24	90,32	—	—			
14376	63,18	82,45	—	—			
14377	62,86	81,10	—	—			
14378	61,33	75,97	—	—			
14379	59,93	70,55	—	—			

1	2	3	4	5	6	7	8
14380	31,83	21,86	—	—	Метод спутниковых геодезических измерений (определений)	0,10	—
14381	31,19	20,74	—	—			
14382	43,96	14,36	—	—			
14383	44,62	15,48	—	—			
14384	66,70	55,57	—	—			
14385	77,55	83,94	—	—			
н14386 У	—	—	350 436,71	1 304 016,12		√(0,08^2 + 0,06^2) = 0,10	
н14387 У	—	—	350 436,70	1 304 027,08			
н14388 У	—	—	350 416,91	1 304 026,14			
н14389 У	—	—	350 416,36	1 304 018,45			
н14390 У	—	—	350 416,33	1 304 010,37			
н14391 У	—	—	350 420,13	1 304 009,71			
н14392 У	—	—	350 422,58	1 304 003,55			
н14393 У	—	—	350 420,36	1 303 996,11			
н14394 У	—	—	350 420,08	1 303 983,64			
н14395 У	—	—	350 404,22	1 303 929,50			
н14396 У	—	—	350 418,57	1 303 927,84			

1	2	3	4	5	6	7	8
н14397 У	—	—	350 421,47	1 303 931,52	Метод спутниковых геодезических измерений (определений)	√(0,08^2 + 0,06^2) = 0,10	—
н14398 У	—	—	350 430,63	1 303 971,54			
н14399 У	—	—	350 435,13	1 303 993,97			
н14400 У	—	—	350 436,72	1 304 005,93			
14368	82,10	92,51	—	—		0,10	

2. Сведения о частях границ уточняемого земельного участка с кадастровым номером 68:30:0001085:32 :

Обозначение части границ		Горизонтальное проложение (S), м	Описание прохождения части границ	Сведения о согласовании местоположения границ (согласовано/спорное)
от т.	до т.			
1	2	3	4	5
н14386У	н14387У	10,96	—	согласовано
н14387У	н14388У	19,81		
н14388У	н14389У	7,71		
н14389У	н14390У	8,08		
н14390У	н14391У	3,86		
н14391У	н14392У	6,63		
н14392У	н14393У	7,76		
н14393У	н14394У	12,47		
н14394У	н14395У	56,42		
н14395У	н14396У	14,45		
н14396У	н14397У	4,69		
н14397У	н14398У	41,05		
н14398У	н14399У	22,88		
н14399У	н14400У	12,07		
н14400У	н14386У	10,19		

3. Сведения о характеристиках уточняемого земельного участка с кадастровым номером 68:30:0001085:32 :

№ п/п	Наименование характеристики	Значение характеристики
1	2	3

1	2	3
1.	Адрес земельного участка	—
1.1.	Сведения о местоположении земельного участка (при отсутствии адреса) в структурированном в соответствии с федеральной информационной адресной системой виде	—
1.2.	Дополнительные сведения о местоположении земельного участка	—
2.	Площадь земельного участка ± величина погрешности определения (вычисления) площади (Р ± ΔР), м²	1 542 ± 14,00
3.	Формула, примененная для вычисления предельной погрешности определения площади земельного участка, с подставленными значениями и итоговые (вычисленные) значения	3,5*0,10*√(1 542) = 14
4.	Площадь земельного участка согласно сведениям Единого государственного реестра недвижимости (Ркад), м²	1 473,00
5.	Оценка расхождения Р и Ркад (Р - Ркад), м²	69
6.	Предельный минимальный и максимальный размеры земельного участка (Рмин и Рмакс), м²	Рмин = 200 Рмакс = 5 000
7.	Кадастровый или иной государственный учетный номер (инвентарный) здания, сооружения, объекта незавершенного строительства, расположенного на земельном участке	68:30:0003006:65; 68:30:0001085:303
8.	Вид (виды) разрешенного использования	—
8.1.	Дополнительные сведения об использовании земельного участка	—
9.	Сведения о земельных участках (землях общего пользования, территории общего пользования), посредством которых обеспечивается доступ	Земли общего пользования
10.	Иные сведения	На местности границы данного земельных участков существуют более 15 лет, его границы в ходе проведения ККР установлены по фактическому пользованию без захвата земель общего пользования, с учетом привязки к смежным земельным участкам, границы которых ранее были установлены в системе координат МСК-68
4. Пояснения к сведениям об уточняемом земельном участке с кадастровым номером		68:30:0001085:32 :
1.	—	

1. Сведения о характерных точках границ уточняемого земельного участка с кадастровым номером 68:30:0001085:35 :

Система координат МСК-68, зона 1 Зона № 1

Обозначение характерных точек границ	Координаты, м				Метод определения координат	Формулы, примененные для расчета средней квадратической погрешности определения координат характерных точек границ (Mt), с подставленными в такие формулы значениями и итоговые (вычисленные) значения Mt, м	Описание закрепления точки
	содержатся в Едином государственном реестре недвижимости		определены в результате выполнения комплексных кадастровых работ				
	X	Y	X	Y			
1	2	3	4	5	6	7	8
14341	85,72	58,69	—	—	Метод спутниковых геодезических измерений (определений)	0,10	—
14342	65,98	0,25	—	—			
14343	91,73	-11,35	—	—			
14344	99,04	5,08	—	—			
14345	86,52	10,73	—	—			
14346	115,42	94,27	—	—			
14347	117,30	96,80	—	—			
14348	121,12	119,29	—	—			
14349	108,71	122,81	—	—			
14350	103,07	101,55	—	—			
14351	99,92	96,64	—	—			
14352	97,44	91,16	—	—			

1	2	3	4	5	6	7	8
14353	90,52	72,89	—	—	Метод спутниковых геодезических измерений (определений)	0,10	—
н14354 У	—	—	350 282,47	1 303 944,04		√(0,08^2 + 0,06^2) = 0,10	
н14355 У	—	—	350 267,25	1 303 944,16			
н14356 У	—	—	350 266,50	1 303 936,18			
н14357 У	—	—	350 262,61	1 303 899,02			
н14358 У	—	—	350 259,69	1 303 883,75			
н14359 У	—	—	350 267,28	1 303 876,63			
н14360 У	—	—	350 270,08	1 303 901,92			
н14361 У	—	—	350 271,24	1 303 913,05			
н14257 У	—	—	350 292,67	1 303 905,95			
н14362 У	—	—	350 302,06	1 303 968,75			
н14256 У	—	—	350 302,84	1 303 974,34			
н14255 У	—	—	350 303,03	1 303 981,47			
н14254 У	—	—	350 303,70	1 303 981,51			
н14253 У	—	—	350 303,56	1 303 986,52			
н14252 У	—	—	350 300,50	1 304 006,42			
н14363 У	—	—	350 286,50	1 304 003,37			

1	2	3	4	5	6	7	8
н14364 У	—	—	350 288,55	1 303 990,05	Метод спутниковых геодезических измерений (определений)	√(0,08^2 + 0,06^2) = 0,10	—
н14365 У	—	—	350 289,14	1 303 985,56			
н14366 У	—	—	350 288,02	1 303 976,59			
н14367 У	—	—	350 286,96	1 303 969,49			
14341	85,72	58,69	—	—		0,10	

2. Сведения о частях границ уточняемого земельного участка с кадастровым номером 68:30:0001085:35 :

Обозначение части границ		Горизонтальное проложение (S), м	Описание прохождения части границ	Сведения о согласовании местоположения границ (согласовано/спорное)
от т.	до т.			
1	2	3	4	5
н14354У	н14355У	15,22	—	согласовано
н14355У	н14356У	8,02		
н14356У	н14357У	37,36		
н14357У	н14358У	15,55		
н14358У	н14359У	10,41		
н14359У	н14360У	25,44		
н14360У	н14361У	11,19		
н14361У	н14257У	22,58		
н14257У	н14362У	63,50		
н14362У	н14256У	5,64		
н14256У	н14255У	7,13		
н14255У	н14254У	0,67		
н14254У	н14253У	5,01		
н14253У	н14252У	20,13		
н14252У	н14363У	14,33		
н14363У	н14364У	13,48		
н14364У	н14365У	4,53		
н14365У	н14366У	9,04		
н14366У	н14367У	7,18		
н14367У	н14354У	25,84		

3. Сведения о характеристиках уточняемого земельного участка с кадастровым номером		68:30:0001085:35 :
№ п/п	Наименование характеристики	Значение характеристики
1	2	3
1.	Адрес земельного участка	—
1.1.	Сведения о местоположении земельного участка (при отсутствии адреса) в структурированном в соответствии с федеральной информационной адресной системой виде	—
1.2.	Дополнительные сведения о местоположении земельного участка	—
2.	Площадь земельного участка ± величина погрешности определения (вычисления) площади (Р ± ΔР), м²	2 185 ± 16,00
3.	Формула, примененная для вычисления предельной погрешности определения площади земельного участка, с подставленными значениями и итоговые (вычисленные) значения	3,5*0,10*√(2 185) = 16
4.	Площадь земельного участка согласно сведениям Единого государственного реестра недвижимости (Ркад), м²	2 300,00
5.	Оценка расхождения Р и Ркад (Р - Ркад), м²	115
6.	Предельный минимальный и максимальный размеры земельного участка (Рмин и Рмакс), м²	Рмин = 200 Рмакс = 5 000
7.	Кадастровый или иной государственный учетный номер (инвентарный) здания, сооружения, объекта незавершенного строительства, расположенного на земельном участке	68:30:0003020:118
8.	Вид (виды) разрешенного использования	—
8.1.	Дополнительные сведения об использовании земельного участка	—
9.	Сведения о земельных участках (землях общего пользования, территории общего пользования), посредством которых обеспечивается доступ	Земли общего пользования
10.	Иные сведения	На местности границы данного земельных участков существуют более 15 лет, его границы в ходе проведения ККР установлены по фактическому пользованию без захвата земель общего пользования, с учетом привязки к смежным земельным участкам, границы которых ранее были установлены в системе координат МСК-68
4. Пояснения к сведениям об уточняемом земельном участке с кадастровым номером		68:30:0001085:35 :
1.	—	

1. Сведения о характерных точках границ уточняемого земельного участка с кадастровым номером 68:30:0001085:41 :

Система координат МСК-68, зона 1 Зона № 1

Обозначение характерных точек границ	Координаты, м				Метод определения координат	Формулы, примененные для расчета средней квадратической погрешности определения координат характерных точек границ (Mt), с подставленными в такие формулы значениями и итоговые (вычисленные) значения Mt, м	Описание закрепления точки
	содержатся в Едином государственном реестре недвижимости		определены в результате выполнения комплексных кадастровых работ				
	X	Y	X	Y			
1	2	3	4	5	6	7	8
14297	59,44	99,38	—	—	Метод спутниковых геодезических измерений (определений)	0,10	—
14298	64,11	106,52	—	—			
14299	51,07	116,47	—	—			
14300	36,18	126,30	—	—			
14301	-12,51	131,60	—	—			
14302	-31,05	144,67	—	—			
14303	-36,71	148,15	—	—			
14304	-37,38	148,56	—	—			
14305	-40,63	150,71	—	—			
14306	-44,11	152,86	—	—			
14307	-50,35	158,00	—	—			
14308	-65,02	161,71	—	—			

1	2	3	4	5	6	7	8
14309	-68,61	156,69	—	—	Метод спутниковых геодезических измерений (определений)	0,10	—
14310	-73,85	149,40	—	—			
14311	-75,72	146,80	—	—			
14312	-64,81	139,43	—	—			
14313	-40,02	124,20	—	—			
14314	-38,86	123,42	—	—			
14315	-41,97	118,76	—	—			
14316	9,01	88,18	—	—			
14317	41,89	68,46	—	—			
14318	46,02	75,08	—	—			
14319	37,32	80,52	—	—			
14320	13,21	95,57	—	—			
14321	21,16	109,55	—	—			
14322	24,73	107,98	—	—			
14323	47,19	98,13	—	—			
14324	55,40	94,53	—	—			
н14325 У	—	—	350 315,23	1 303 799,34		√(0,08^2 + 0,06^2) = 0,10	

1	2	3	4	5	6	7	8
н14295 У	—	—	350 318,08	1 303 807,34	Метод спутниковых геодезических измерений (определений)	√(0,08^2 + 0,06^2) = 0,10	—
н14294 У	—	—	350 280,70	1 303 818,90			
н14293 У	—	—	350 236,49	1 303 818,92			
н14292 У	—	—	350 217,76	1 303 824,01			
н14291 У	—	—	350 210,51	1 303 826,24			
н14290 У	—	—	350 203,68	1 303 828,31			
н14289 У	—	—	350 181,62	1 303 833,95			
н14326 У	—	—	350 175,85	1 303 813,52			
н14327 У	—	—	350 189,36	1 303 809,46			
н14328 У	—	—	350 213,53	1 303 802,21			
н14329 У	—	—	350 214,83	1 303 801,71			
н14330 У	—	—	350 213,26	1 303 796,12			
н14331 У	—	—	350 269,57	1 303 777,08			
н14332 У	—	—	350 283,68	1 303 772,56			
н14333 У	—	—	350 295,36	1 303 768,75			
н14334 У	—	—	350 306,04	1 303 765,24			
н14335 У	—	—	350 308,58	1 303 772,62			

1	2	3	4	5	6	7	8
н14336 У	—	—	350 298,98	1 303 775,93	Метод спутниковых геодезических измерений (определений)	√(0,08^2 + 0,06^2) = 0,10	—
н14337 У	—	—	350 272,00	1 303 785,22			
н14338 У	—	—	350 276,61	1 303 800,63			
н14339 У	—	—	350 304,51	1 303 794,61			
н14340 У	—	—	350 312,72	1 303 792,83			
14297	59,44	99,38	—	—		0,10	

2. Сведения о частях границ уточняемого земельного участка с кадастровым номером 68:30:0001085:41 :

Обозначение части границ		Горизонтальное проложение (S), м	Описание прохождения части границ	Сведения о согласовании местоположения границ (согласовано/спорное)
от т.	до т.			
1	2	3	4	5
н14325У	н14295У	8,49	—	согласовано
н14295У	н14294У	39,13		
н14294У	н14293У	44,21		
н14293У	н14292У	19,41		
н14292У	н14291У	7,59		
н14291У	н14290У	7,14		
н14290У	н14289У	22,77		
н14289У	н14326У	21,23		
н14326У	н14327У	14,11		
н14327У	н14328У	25,23		
н14328У	н14329У	1,39		
н14329У	н14330У	5,81		
н14330У	н14331У	59,44		
н14331У	н14332У	14,82		
н14332У	н14333У	12,29		
н14333У	н14334У	11,24		
н14334У	н14335У	7,80		
н14335У	н14336У	10,15		

1	2	3	4	5
н14336У	н14337У	28,53	—	согласовано
н14337У	н14338У	16,08		
н14338У	н14339У	28,54		
н14339У	н14340У	8,40		
н14340У	н14325У	6,98		

3. Сведения о характеристиках уточняемого земельного участка с кадастровым номером 68:30:0001085:41 :

№ п/п	Наименование характеристики	Значение характеристики
1	2	3
1.	Адрес земельного участка	—
1.1.	Сведения о местоположении земельного участка (при отсутствии адреса) в структурированном в соответствии с федеральной информационной адресной системой виде	—
1.2.	Дополнительные сведения о местоположении земельного участка	—
2.	Площадь земельного участка ± величина погрешности определения (вычисления) площади (Р ± ΔР), м²	3 884 ± 22,00
3.	Формула, примененная для вычисления предельной погрешности определения площади земельного участка, с подставленными значениями и итоговые (вычисленные) значения	3,5*0,10*√(3 884) = 22
4.	Площадь земельного участка согласно сведениям Единого государственного реестра недвижимости (Ркад), м²	3 884,00
5.	Оценка расхождения Р и Ркад (Р - Ркад), м²	0
6.	Предельный минимальный и максимальный размеры земельного участка (Рмин и Рмакс), м²	Рмин = 200 Рмакс = 5 000
7.	Кадастровый или иной государственный учетный номер (инвентарный) здания, сооружения, объекта незавершенного строительства, расположенного на земельном участке	68:30:0001085:63; 68:30:0000000:561
8.	Вид (виды) разрешенного использования	—
8.1.	Дополнительные сведения об использовании земельного участка	—
9.	Сведения о земельных участках (землях общего пользования, территории общего пользования), посредством которых обеспечивается доступ	Земли общего пользования

1	2	3
10.	Иные сведения	На местности границы данного земельных участков существуют более 15 лет, его границы в ходе проведения ККР установлены по фактическому пользованию без захвата земель общего пользования, с учетом привязки к смежным земельным участкам, границы которых ранее были установлены в системе координат МСК-68

4. Пояснения к сведениям об уточняемом земельном участке с кадастровым номером 68:30:0001085:41 :

1.	—

1. Сведения о характерных точках границ уточняемого земельного участка с кадастровым номером 68:30:0001085:44 :

Система координат МСК-68, зона 1 Зона № 1

Обозначение характерных точек границ	Координаты, м				Метод определения координат	Формулы, примененные для расчета средней квадратической погрешности определения координат характерных точек границ (Mt), с подставленными в такие формулы значениями и итоговые (вычисленные) значения Mt, м	Описание закрепления точки
	содержатся в Едином государственном реестре недвижимости		определены в результате выполнения комплексных кадастровых работ				
	X	Y	X	Y			
1	2	3	4	5	6	7	8
14264	97,80	21,56	—	—	Метод спутниковых геодезических измерений (определений)	0,10	—
14265	78,28	31,28	—	—			
14266	68,40	35,86	—	—			
14267	67,44	36,30	—	—			
14268	58,99	18,06	—	—			
14269	57,18	14,16	—	—			
14270	68,78	8,73	—	—			
14271	73,38	6,78	—	—			

1	2	3	4	5	6	7	8
14272	81,85	3,19	—	—	Метод спутниковых геодезических измерений (определений)	0,10	—
14273	85,17	1,78	—	—			
14274	135,77	-19,67	—	—			
14275	143,96	-1,42	—	—			
14276	104,07	18,44	—	—			
н14277 У	—	—	350 226,38	1 303 865,54		√(0,08^2 + 0,06^2) = 0,10	
н14278 У	—	—	350 206,62	1 303 873,03			
н14279 У	—	—	350 195,13	1 303 876,93			
н14280 У	—	—	350 188,19	1 303 852,89			
н14281 У	—	—	350 200,50	1 303 849,29			
н14282 У	—	—	350 207,76	1 303 847,29			
н14283 У	—	—	350 222,25	1 303 843,64			
н14284 У	—	—	350 272,66	1 303 829,16			
н14285 У	—	—	350 277,22	1 303 847,92			
н14286 У	—	—	350 234,62	1 303 863,07			
14264	97,80	21,56	—	—		0,10	

2. Сведения о частях границ уточняемого земельного участка с кадастровым номером 68:30:0001085:44 :

Обозначение части границ		Горизонтальное проложение (S), м	Описание прохождения части границ	Сведения о согласовании местоположения границ (согласовано/спорное)
от т.	до т.			

1	2	3	4	5
н14277У	н14278У	21,13	—	согласовано
н14278У	н14279У	12,13		
н14279У	н14280У	25,02		
н14280У	н14281У	12,83		
н14281У	н14282У	7,53		
н14282У	н14283У	14,94		
н14283У	н14284У	52,45		
н14284У	н14285У	19,31		
н14285У	н14286У	45,21		
н14286У	н14277У	8,60		

3. Сведения о характеристиках уточняемого земельного участка с кадастровым номером 68:30:0001085:44 :

№ п/п	Наименование характеристики	Значение характеристики
1	2	3
1.	Адрес земельного участка	—
1.1.	Сведения о местоположении земельного участка (при отсутствии адреса) в структурированном в соответствии с федеральной информационной адресной системой виде	—
1.2.	Дополнительные сведения о местоположении земельного участка	—
2.	Площадь земельного участка ± величина погрешности определения (вычисления) площади (Р ± ΔР), м²	1 926 ± 15,00
3.	Формула, примененная для вычисления предельной погрешности определения площади земельного участка, с подставленными значениями и итоговые (вычисленные) значения	3,5*0,10*√(1 926) = 15
4.	Площадь земельного участка согласно сведениям Единого государственного реестра недвижимости (Ркад), м²	1 926,00
5.	Оценка расхождения Р и Ркад (Р - Ркад), м²	0
6.	Предельный минимальный и максимальный размеры земельного участка (Рмин и Рмакс), м²	Рмин = 200 Рмакс = 5 000
7.	Кадастровый или иной государственный учетный номер (инвентарный) здания, сооружения, объекта незавершенного строительства, расположенного на земельном участке	68:30:0001085:65
8.	Вид (виды) разрешенного использования	—
8.1.	Дополнительные сведения об использовании земельного участка	—

1	2	3
9.	Сведения о земельных участках (землях общего пользования, территории общего пользования), посредством которых обеспечивается доступ	Земли общего пользования
10.	Иные сведения	На местности границы данного земельных участков существуют более 15 лет, его границы в ходе проведения ККР установлены по фактическому пользованию без захвата земель общего пользования, с учетом привязки к смежным земельным участкам, границы которых ранее были установлены в системе координат МСК-68

4. Пояснения к сведениям об уточняемом земельном участке с кадастровым номером 68:30:0001085:44 :

1.	—

1. Сведения о характерных точках границ уточняемого земельного участка с кадастровым номером 68:30:0001085:47 :

Система координат МСК-68, зона 1 Зона № 1

Обозначение характерных точек границ	Координаты, м				Метод определения координат	Формулы, примененные для расчета средней квадратической погрешности определения координат характерных точек границ (Mt), с подставленными в такие формулы значениями и итоговые (вычисленные) значения Mt, м	Описание закрепления точки
	содержатся в Едином государственном реестре недвижимости		определены в результате выполнения комплексных кадастровых работ				
	X	Y	X	Y			
1	2	3	4	5	6	7	8
14232	87,08	93,97	—	—	Метод спутниковых геодезических измерений (определений)	0,10	—
14233	93,22	104,42	—	—			
14234	93,73	105,28	—	—			
14235	99,62	119,63	—	—			
14236	94,42	121,21	—	—			
14237	80,48	125,44	—	—			
14238	77,97	115,97	—	—			

1	2	3	4	5	6	7	8
14239	77,28	110,48	—	—	Метод спутниковых геодезических измерений (определений)	0,10	—
14240	75,36	102,93	—	—			
14241	48,58	69,54	—	—			
14242	19,61	33,43	—	—			
14243	47,46	11,09	—	—			
14244	76,94	46,79	—	—			
14245	82,47	53,50	—	—			
14246	64,54	67,90	—	—			
14247	68,43	73,30	—	—			
14248	80,49	90,05	—	—			
14249	84,11	95,71	—	—			
н14250 У	—	—	350 319,79	1 303 993,49		√(0,08^2 + 0,06^2) = 0,10	
н14251 У	—	—	350 318,88	1 304 010,47			
н14252 У	—	—	350 300,50	1 304 006,42			
н14253 У	—	—	350 303,56	1 303 986,52			
н14254 У	—	—	350 303,70	1 303 981,51			
н14255 У	—	—	350 303,03	1 303 981,47			

1	2	3	4	5	6	7	8
н14256 У	—	—	350 302,84	1 303 974,34	Метод спутниковых геодезических измерений (определений)	√(0,08^2 + 0,06^2) = 0,10	—
н14362 У	—	—	350 302,06	1 303 968,75			
н14257 У	—	—	350 292,67	1 303 905,95			
н14258 У	—	—	350 327,27	1 303 894,54			
н14259 У	—	—	350 338,45	1 303 943,93			
н14260 У	—	—	350 313,26	1 303 947,98			
н14261 У	—	—	350 315,99	1 303 966,01			
н14262 У	—	—	350 317,98	1 303 985,68			
н14263 У	—	—	350 319,56	1 303 985,57			
14232	87,08	93,97	—	—		0,10	

2. Сведения о частях границ уточняемого земельного участка с кадастровым номером 68:30:0001085:47 :

Обозначение части границ		Горизонтальное проложение (S), м	Описание прохождения части границ	Сведения о согласовании местоположения границ (согласовано/спорное)
от т.	до т.			
1	2	3	4	5
н14250У	н14251У	17,00	—	согласовано
н14251У	н14252У	18,82		
н14252У	н14253У	20,13		
н14253У	н14254У	5,01		
н14254У	н14255У	0,67		
н14255У	н14256У	7,13		
н14256У	н14362У	5,64		
н14362У	н14257У	63,50		
н14257У	н14258У	36,43		
н14258У	н14259У	50,64		

1	2	3	4	5
н14259У	н14260У	25,51	—	согласовано
н14260У	н14261У	18,24		
н14261У	н14262У	19,77		
н14262У	н14263У	1,58		
н14263У	н14250У	7,92		

3. Сведения о характеристиках уточняемого земельного участка с кадастровым номером 68:30:0001085:47 :

№ п/п	Наименование характеристики	Значение характеристики
1	2	3
1.	Адрес земельного участка	—
1.1.	Сведения о местоположении земельного участка (при отсутствии адреса) в структурированном в соответствии с федеральной информационной адресной системой виде	—
1.2.	Дополнительные сведения о местоположении земельного участка	—
2.	Площадь земельного участка ± величина погрешности определения (вычисления) площади (Р ± ΔР), м²	2 727 ± 18,00
3.	Формула, примененная для вычисления предельной погрешности определения площади земельного участка, с подставленными значениями и итоговые (вычисленные) значения	3,5*0,10*√(2 727) = 18
4.	Площадь земельного участка согласно сведениям Единого государственного реестра недвижимости (Ркад), м²	2 868,00
5.	Оценка расхождения Р и Ркад (Р - Ркад), м²	141
6.	Предельный минимальный и максимальный размеры земельного участка (Рмин и Рмакс), м²	Рмин = 200 Рмакс = 5 000
7.	Кадастровый или иной государственный учетный номер (инвентарный) здания, сооружения, объекта незавершенного строительства, расположенного на земельном участке	68:30:0001085:79
8.	Вид (виды) разрешенного использования	—
8.1.	Дополнительные сведения об использовании земельного участка	—
9.	Сведения о земельных участках (землях общего пользования, территории общего пользования), посредством которых обеспечивается доступ	Земли общего пользования

1	2	3
10.	Иные сведения	На местности границы данного земельных участков существуют более 15 лет, его границы в ходе проведения ККР установлены по фактическому пользованию без захвата земель общего пользования, с учетом привязки к смежным земельным участкам, границы которых ранее были установлены в системе координат МСК-68

4. Пояснения к сведениям об уточняемом земельном участке с кадастровым номером 68:30:0001085:47 :

1.	—

1. Сведения о характерных точках границ уточняемого земельного участка с кадастровым номером 68:30:0001085:49 :

Система координат МСК-68, зона 1 Зона № 1

Обозначение характерных точек границ	Координаты, м				Метод определения координат	Формулы, примененные для расчета средней квадратической погрешности определения координат характерных точек границ (Mt), с подставленными в такие формулы значениями и итоговые (вычисленные) значения Mt, м	Описание закрепления точки
	содержатся в Едином государственном реестре недвижимости		определены в результате выполнения комплексных кадастровых работ				
	X	Y	X	Y			
1	2	3	4	5	6	7	8
14407	-0,94	148,72	—	—	Метод спутниковых геодезических измерений (определений)	0,10	—
46261	-16,49	155,25	—	—			
46262	-23,79	143,66	—	—			
14408	-9,52	134,67	—	—			
н14417 У	—	—	350 190,50	1 303 737,94		√(0,08^2 + 0,06^2) = 0,10	
н14416 У	—	—	350 196,20	1 303 752,42			
н46263 У	—	—	350 181,12	1 303 758,68			
н46264 У	—	—	350 175,42	1 303 744,46			

1	2	3	4	5	6	7	8
14407	-0,94	148,72	—	—	Метод спутниковых геодезических измерений (определений)	0,10	—

2. Сведения о частях границ уточняемого земельного участка с кадастровым номером 68:30:0001085:49 :

Обозначение части границ		Горизонтальное проложение (S), м	Описание прохождения части границ	Сведения о согласовании местоположения границ (согласовано/спорное)
от т.	до т.			
1	2	3	4	5
н14417У	н14416У	15,56	—	согласовано
н14416У	н46263У	16,33		
н46263У	н46264У	15,32		
н46264У	н14417У	16,43		

3. Сведения о характеристиках уточняемого земельного участка с кадастровым номером 68:30:0001085:49 :

№ п/п	Наименование характеристики	Значение характеристики
1	2	3
1.	Адрес земельного участка	—
1.1.	Сведения о местоположении земельного участка (при отсутствии адреса) в структурированном в соответствии с федеральной информационной адресной системой виде	—
1.2.	Дополнительные сведения о местоположении земельного участка	—
2.	Площадь земельного участка ± величина погрешности определения (вычисления) площади (Р ± ΔР), м²	253 ± 6,00
3.	Формула, примененная для вычисления предельной погрешности определения площади земельного участка, с подставленными значениями и итоговые (вычисленные) значения	3,5*0,10*√(253) = 6
4.	Площадь земельного участка согласно сведениям Единого государственного реестра недвижимости (Ркад), м²	253,00
5.	Оценка расхождения Р и Ркад (Р - Ркад), м²	0
6.	Предельный минимальный и максимальный размеры земельного участка (Рмин и Рмакс), м²	Рмин = 200 Рмакс = 5 000
7.	Кадастровый или иной государственный учетный номер (инвентарный) здания, сооружения, объекта незавершенного строительства, расположенного на земельном участке	—
8.	Вид (виды) разрешенного использования	—

1	2	3
8.1.	Дополнительные сведения об использовании земельного участка	—
9.	Сведения о земельных участках (землях общего пользования, территории общего пользования), посредством которых обеспечивается доступ	Земли общего пользования
10.	Иные сведения	На местности границы данного земельных участков существуют более 15 лет, его границы в ходе проведения ККР установлены по фактическому пользованию без захвата земель общего пользования, с учетом привязки к смежным земельным участкам, границы которых ранее были установлены в системе координат МСК-68

4. Пояснения к сведениям об уточняемом земельном участке с кадастровым номером 68:30:0001085:49 :

1.	—

1. Сведения о характерных точках границ уточняемого земельного участка с кадастровым номером 68:30:0001085:50 :

Система координат МСК-68, зона 1 Зона № 1

Обозначение характерных точек границ	Координаты, м				Метод определения координат	Формулы, примененные для расчета средней квадратической погрешности определения координат характерных точек границ (Mt), с подставленными в такие формулы значениями и итоговые (вычисленные) значения Mt, м	Описание закрепления точки
	содержатся в Едином государственном реестре недвижимости		определены в результате выполнения комплексных кадастровых работ				
	X	Y	X	Y			
1	2	3	4	5	6	7	8
14218	86,10	109,33	—	—	Метод спутниковых геодезических измерений (определений)	0,10	—
14219	86,34	109,77	—	—			
14220	49,28	131,42	—	—			
14221	36,01	113,12	—	—			
14222	91,12	81,77	—	—			
14223	103,75	98,55	—	—			

1	2	3	4	5	6	7	8
14224	91,98	106,14	—	—	Метод спутниковых геодезических измерений (определений)	0,10	—
н14225 У	—	—	350 382,53	1 303 864,13		√(0,08^2 + 0,06^2) = 0,10	
н14226 У	—	—	350 361,53	1 303 871,84			
н14227 У	—	—	350 355,17	1 303 874,24			
н14228 У	—	—	350 320,75	1 303 885,44			
н14229 У	—	—	350 314,66	1 303 864,73			
н14230 У	—	—	350 364,70	1 303 847,88			
н14231 У	—	—	350 375,01	1 303 844,53			
14218	86,10	109,33	—	—		0,10	

2. Сведения о частях границ уточняемого земельного участка с кадастровым номером 68:30:0001085:50 :

Обозначение части границ		Горизонтальное проложение (S), м	Описание прохождения части границ	Сведения о согласовании местоположения границ (согласовано/спорное)
от т.	до т.			
1	2	3	4	5
н14225У	н14226У	22,37	—	согласовано
н14226У	н14227У	6,80		
н14227У	н14228У	36,20		
н14228У	н14229У	21,59		
н14229У	н14230У	52,80		
н14230У	н14231У	10,84		
н14231У	н14225У	20,99		

3. Сведения о характеристиках уточняемого земельного участка с кадастровым номером 68:30:0001085:50 :

№ п/п	Наименование характеристики	Значение характеристики
1	2	3

1	2	3
1.	Адрес земельного участка	—
1.1.	Сведения о местоположении земельного участка (при отсутствии адреса) в структурированном в соответствии с федеральной информационной адресной системой виде	—
1.2.	Дополнительные сведения о местоположении земельного участка	—
2.	Площадь земельного участка ± величина погрешности определения (вычисления) площади (Р ± ΔР), м²	1 395 ± 13,00
3.	Формула, примененная для вычисления предельной погрешности определения площади земельного участка, с подставленными значениями и итоговые (вычисленные) значения	3,5*0,10*√(1 395) = 13
4.	Площадь земельного участка согласно сведениям Единого государственного реестра недвижимости (Ркад), м²	1 395,00
5.	Оценка расхождения Р и Ркад (Р - Ркад), м²	0
6.	Предельный минимальный и максимальный размеры земельного участка (Рмин и Рмакс), м²	Рмин = 200 Рмакс = 5 000
7.	Кадастровый или иной государственный учетный номер (инвентарный) здания, сооружения, объекта незавершенного строительства, расположенного на земельном участке	68:30:0001082:122
8.	Вид (виды) разрешенного использования	—
8.1.	Дополнительные сведения об использовании земельного участка	—
9.	Сведения о земельных участках (землях общего пользования, территории общего пользования), посредством которых обеспечивается доступ	Земли общего пользования
10.	Иные сведения	На местности границы данного земельных участков существуют более 15 лет, его границы в ходе проведения ККР установлены по фактическому пользованию без захвата земель общего пользования, с учетом привязки к смежным земельным участкам, границы которых ранее были установлены в системе координат МСК-68
4. Пояснения к сведениям об уточняемом земельном участке с кадастровым номером		68:30:0001085:50 :
1.	—	

1. Сведения о характерных точках границ уточняемого земельного участка с кадастровым номером 68:30:0001085:51 :

Система координат МСК-68, зона 1 Зона № 1

Обозначение характерных точек границ	Координаты, м				Метод определения координат	Формулы, примененные для расчета средней квадратической погрешности определения координат характерных точек границ (Mt), с подставленными в такие формулы значениями и итоговые (вычисленные) значения Mt, м	Описание закрепления точки
	содержатся в Едином государственном реестре недвижимости		определены в результате выполнения комплексных кадастровых работ				
	X	Y	X	Y			
1	2	3	4	5	6	7	8
18441	56,85	70,42	—	—	Метод спутниковых геодезических измерений (определений)	0,10	—
18442	47,62	74,39	—	—			
18443	43,16	68,79	—	—			
18444	22,44	80,03	—	—			
18445	16,41	69,43	—	—			
18446	38,59	57,00	—	—			
18447	41,07	60,04	—	—			
18448	63,63	48,35	—	—			
18449	71,01	44,14	—	—			
18450	80,09	57,68	—	—			
н18451 У	—	—	350 337,60	1 303 764,54		√(0,08^2 + 0,06^2) = 0,10	
н18452 У	—	—	350 311,35	1 303 771,73			

1	2	3	4	5	6	7	8
н14335 У	—	—	350 308,58	1 303 772,62	Метод спутниковых геодезических измерений (определений)	√(0,08^2 + 0,06^2) = 0,10	—
н14334 У	—	—	350 306,04	1 303 765,24			
н14333 У	—	—	350 295,36	1 303 768,75			
н18453 У	—	—	350 292,00	1 303 757,72			
н18454 У	—	—	350 283,15	1 303 759,81			
н18455 У	—	—	350 279,15	1 303 745,15			
н18456 У	—	—	350 289,88	1 303 742,18			
н18457 У	—	—	350 293,38	1 303 757,28			
н18458 У	—	—	350 305,46	1 303 753,97			
н18459 У	—	—	350 306,20	1 303 756,74			
н18460 У	—	—	350 330,73	1 303 750,11			
н18461 У	—	—	350 338,83	1 303 747,56			
н18462 У	—	—	350 339,34	1 303 747,41			
н18463 У	—	—	350 345,05	1 303 762,47			
18441	56,85	70,42	—	—		0,10	

2. Сведения о частях границ уточняемого земельного участка с кадастровым номером 68:30:0001085:51 :

Обозначение части границ		Горизонтальное проложение (S), м	Описание прохождения части границ	Сведения о согласовании местоположения границ (согласовано/спорное)
от т.	до т.			
1	2	3	4	5
н18451У	н18452У	27,22	—	согласовано

1	2	3	4	5
н18452У	н14335У	2,91	—	согласовано
н14335У	н14334У	7,80		
н14334У	н14333У	11,24		
н14333У	н18453У	11,53		
н18453У	н18454У	9,09		
н18454У	н18455У	15,20		
н18455У	н18456У	11,13		
н18456У	н18457У	15,50		
н18457У	н18458У	12,53		
н18458У	н18459У	2,87		
н18459У	н18460У	25,41		
н18460У	н18461У	8,49		
н18461У	н18462У	0,53		
н18462У	н18463У	16,11		
н18463У	н18451У	7,73		

3. Сведения о характеристиках уточняемого земельного участка с кадастровым номером 68:30:0001085:51 :

№ п/п	Наименование характеристики	Значение характеристики
1	2	3
1.	Адрес земельного участка	—
1.1.	Сведения о местоположении земельного участка (при отсутствии адреса) в структурированном в соответствии с федеральной информационной адресной системой виде	—
1.2.	Дополнительные сведения о местоположении земельного участка	—
2.	Площадь земельного участка ± величина погрешности определения (вычисления) площади (Р ± ΔР), м²	895 ± 10,00
3.	Формула, примененная для вычисления предельной погрешности определения площади земельного участка, с подставленными значениями и итоговые (вычисленные) значения	3,5*0,10*√(895) = 10
4.	Площадь земельного участка согласно сведениям Единого государственного реестра недвижимости (Ркад), м²	895,00
5.	Оценка расхождения Р и Ркад (Р - Ркад), м²	0

1	2	3
6.	Предельный минимальный и максимальный размеры земельного участка (Рмин и Рмакс), м²	Рмин = 200 Рмакс = 5 000
7.	Кадастровый или иной государственный учетный номер (инвентарный) здания, сооружения, объекта незавершенного строительства, расположенного на земельном участке	68:30:0001085:75
8.	Вид (виды) разрешенного использования	—
8.1.	Дополнительные сведения об использовании земельного участка	—
9.	Сведения о земельных участках (землях общего пользования, территории общего пользования), посредством которых обеспечивается доступ	Земли общего пользования
10.	Иные сведения	На местности границы данного земельных участков существуют более 15 лет, его границы в ходе проведения ККР установлены по фактическому пользованию без захвата земель общего пользования, с учетом привязки к смежным земельным участкам, границы которых ранее были установлены в системе координат МСК-68

4. Пояснения к сведениям об уточняемом земельном участке с кадастровым номером 68:30:0001085:51 :

1.	—

1. Сведения о характерных точках границ уточняемого земельного участка с кадастровым номером 68:30:0001085:52 :

Система координат МСК-68, зона 1 Зона № 1

Обозначение характерных точек границ	Координаты, м				Метод определения координат	Формулы, примененные для расчета средней квадратической погрешности определения координат характерных точек границ (Mt), с подставленными в такие формулы значениями и итоговые (вычисленные) значения Mt, м	Описание закрепления точки
	содержатся в Едином государственном реестре недвижимости		определены в результате выполнения комплексных кадастровых работ				
	X	Y	X	Y			
1	2	3	4	5	6	7	8
18433	-3 194,25	2 655,54	—	—	Метод спутниковых геодезических измерений (определений)	0,10	—
18434	-3 190,83	2 653,10	—	—			
18435	-3 188,22	2 656,77	—	—			

1	2	3	4	5	6	7	8
18436	-3 191,65	2 659,20	—	—	Метод спутниковых геодезических измерений (определений)	0,10	—
н18437 У	—	—	350 444,90	1 303 979,00		√(0,08^2 + 0,06^2) = 0,10	
н18438 У	—	—	350 448,85	1 303 977,58			
н18439 У	—	—	350 450,37	1 303 981,82			
н18440 У	—	—	350 446,41	1 303 983,23			
18433	-3 194,25	2 655,54	—	—		0,10	

2. Сведения о частях границ уточняемого земельного участка с кадастровым номером 68:30:0001085:52 :

Обозначение части границ		Горизонтальное проложение (S), м	Описание прохождения части границ	Сведения о согласовании местоположения границ (согласовано/спорное)
от т.	до т.			
1	2	3	4	5
н18437У	н18438У	4,20	—	согласовано
н18438У	н18439У	4,50		
н18439У	н18440У	4,20		
н18440У	н18437У	4,49		

3. Сведения о характеристиках уточняемого земельного участка с кадастровым номером 68:30:0001085:52 :

№ п/п	Наименование характеристики	Значение характеристики
1	2	3
1.	Адрес земельного участка	—
1.1.	Сведения о местоположении земельного участка (при отсутствии адреса) в структурированном в соответствии с федеральной информационной адресной системой виде	—
1.2.	Дополнительные сведения о местоположении земельного участка	—
2.	Площадь земельного участка ± величина погрешности определения (вычисления) площади (Р ± ΔР), м²	19 ± 2,00
3.	Формула, примененная для вычисления предельной погрешности определения площади земельного участка, с подставленными значениями и итоговые (вычисленные) значения	3,5*0,10*√(19) = 2

1	2	3
4.	Площадь земельного участка согласно сведениям Единого государственного реестра недвижимости (Ркад), м²	19,00
5.	Оценка расхождения Р и Ркад (Р - Ркад), м²	0
6.	Предельный минимальный и максимальный размеры земельного участка (Рмин и Рмакс), м²	— —
7.	Кадастровый или иной государственный учетный номер (инвентарный) здания, сооружения, объекта незавершенного строительства, расположенного на земельном участке	—
8.	Вид (виды) разрешенного использования	—
8.1.	Дополнительные сведения об использовании земельного участка	—
9.	Сведения о земельных участках (землях общего пользования, территории общего пользования), посредством которых обеспечивается доступ	Земли общего пользования
10.	Иные сведения	На местности границы данного земельных участков существуют более 15 лет, его границы в ходе проведения ККР установлены по фактическому пользованию без захвата земель общего пользования, с учетом привязки к смежным земельным участкам, границы которых ранее были установлены в системе координат МСК-68

4. Пояснения к сведениям об уточняемом земельном участке с кадастровым номером 68:30:0001085:52 :

1.	—

1. Сведения о характерных точках границ уточняемого земельного участка с кадастровым номером 68:30:0001085:53 :

Система координат МСК-68, зона 1 Зона № 1

Обозначение характерных точек границ	Координаты, м				Метод определения координат	Формулы, примененные для расчета средней квадратической погрешности определения координат характерных точек границ (Mt), с подставленными в такие формулы значениями и итоговые (вычисленные) значения Mt, м	Описание закрепления точки
	содержатся в Едином государственном реестре недвижимости		определены в результате выполнения комплексных кадастровых работ				
	X	Y	X	Y			
1	2	3	4	5	6	7	8
14370	66,42	112,78	—	—	Метод спутниковых геодезических измерений (определений)	0,10	—
18409	51,98	114,55	—	—			

1	2	3	4	5	6	7	8
18410	46,23	93,46	—	—	Метод спутниковых геодезических измерений (определений)	0,10	—
18411	43,51	85,50	—	—			
18412	21,72	37,48	—	—			
18413	1,84	47,31	—	—			
18414	-17,67	55,85	—	—			
18415	-25,43	39,52	—	—			
18416	19,83	14,17	—	—			
18417	25,43	10,75	—	—			
14381	31,19	20,74	—	—			
14380	31,83	21,86	—	—			
14379	59,93	70,55	—	—			
14378	61,33	75,97	—	—			
14377	62,86	81,10	—	—			
14376	63,18	82,45	—	—			
14375	67,24	90,32	—	—			
14374	66,20	96,12	—	—			
14373	65,33	96,20	—	—			

1	2	3	4	5	6	7	8
14372	62,93	96,52	—	—	Метод спутниковых геодезических измерений (определений)	0,10	—
14371	63,94	104,15	—	—			
н14388 У	—	—	350 416,91	1 304 026,14		√(0,08^2 + 0,06^2) = 0,10	
н18418 У	—	—	350 402,23	1 304 024,01			
н18419 У	—	—	350 401,51	1 304 002,93			
н18420 У	—	—	350 401,49	1 304 002,17			
н18421 У	—	—	350 400,67	1 303 993,79			
н18422 У	—	—	350 391,73	1 303 948,28			
н18423 У	—	—	350 390,78	1 303 942,37			
н18424 У	—	—	350 369,02	1 303 948,13			
н18425 У	—	—	350 353,45	1 303 952,26			
н18426 У	—	—	350 348,18	1 303 930,98			
н18427 У	—	—	350 354,51	1 303 929,24			
н18428 У	—	—	350 359,76	1 303 928,22			
н18429 У	—	—	350 383,41	1 303 921,67			
н18430 У	—	—	350 387,87	1 303 920,39			
н18431 У	—	—	350 389,52	1 303 918,71			

1	2	3	4	5	6	7	8
н18432 У	—	—	350 400,14	1 303 915,72	Метод спутниковых геодезических измерений (определений)	√(0,08^2 + 0,06^2) = 0,10	—
н14395 У	—	—	350 404,22	1 303 929,50			
н14394 У	—	—	350 420,08	1 303 983,64			
н14393 У	—	—	350 420,36	1 303 996,11			
н14392 У	—	—	350 422,58	1 304 003,55			
н14391 У	—	—	350 420,13	1 304 009,71			
н14390 У	—	—	350 416,33	1 304 010,37			
н14389 У	—	—	350 416,36	1 304 018,45			
14370	66,42	112,78	—	—		0,10	

2. Сведения о частях границ уточняемого земельного участка с кадастровым номером 68:30:0001085:53 :

Обозначение части границ		Горизонтальное проложение (S), м	Описание прохождения части границ	Сведения о согласовании местоположения границ (согласовано/спорное)
от т.	до т.			
1	2	3	4	5
н14388У	н18418У	14,83	—	согласовано
н18418У	н18419У	21,09		
н18419У	н18420У	0,76		
н18420У	н18421У	8,42		
н18421У	н18422У	46,38		
н18422У	н18423У	5,99		
н18423У	н18424У	22,51		
н18424У	н18425У	16,11		
н18425У	н18426У	21,92		
н18426У	н18427У	6,56		
н18427У	н18428У	5,35		
н18428У	н18429У	24,54		

1	2	3	4	5
н18429У	н18430У	4,64	—	согласовано
н18430У	н18431У	2,35		
н18431У	н18432У	11,03		
н18432У	н14395У	14,37		
н14395У	н14394У	56,42		
н14394У	н14393У	12,47		
н14393У	н14392У	7,76		
н14392У	н14391У	6,63		
н14391У	н14390У	3,86		
н14390У	н14389У	8,08		
н14389У	н14388У	7,71		

3. Сведения о характеристиках уточняемого земельного участка с кадастровым номером 68:30:0001085:53 :

№ п/п	Наименование характеристики	Значение характеристики
1	2	3
1.	Адрес земельного участка	—
1.1.	Сведения о местоположении земельного участка (при отсутствии адреса) в структурированном в соответствии с федеральной информационной адресной системой виде	—
1.2.	Дополнительные сведения о местоположении земельного участка	—
2.	Площадь земельного участка ± величина погрешности определения (вычисления) площади (Р ± ΔР), м²	2 796 ± 19,00
3.	Формула, примененная для вычисления предельной погрешности определения площади земельного участка, с подставленными значениями и итоговые (вычисленные) значения	3,5*0,10*√(2 796) = 19
4.	Площадь земельного участка согласно сведениям Единого государственного реестра недвижимости (Ркад), м²	2 796,00
5.	Оценка расхождения Р и Ркад (Р - Ркад), м²	0
6.	Предельный минимальный и максимальный размеры земельного участка (Рмин и Рмакс), м²	Рмин = 200 Рмакс = 5 000
7.	Кадастровый или иной государственный учетный номер (инвентарный) здания, сооружения, объекта незавершенного строительства, расположенного на земельном участке	68:30:0003006:67
8.	Вид (виды) разрешенного использования	—

1	2	3
8.1.	Дополнительные сведения об использовании земельного участка	—
9.	Сведения о земельных участках (землях общего пользования, территории общего пользования), посредством которых обеспечивается доступ	Земли общего пользования
10.	Иные сведения	На местности границы данного земельных участков существуют более 15 лет, его границы в ходе проведения ККР установлены по фактическому пользованию без захвата земель общего пользования, с учетом привязки к смежным земельным участкам, границы которых ранее были установлены в системе координат МСК-68

4. Пояснения к сведениям об уточняемом земельном участке с кадастровым номером 68:30:0001085:53 :

1.	—

1. Сведения о характерных точках границ уточняемого земельного участка с кадастровым номером 68:30:0001085:71 :

Система координат МСК-68, зона 1 Зона № 1

Обозначение характерных точек границ	Координаты, м				Метод определения координат	Формулы, примененные для расчета средней квадратической погрешности определения координат характерных точек границ (Mt), с подставленными в такие формулы значениями и итоговые (вычисленные) значения Mt, м	Описание закрепления точки
	содержатся в Едином государственном реестре недвижимости		определены в результате выполнения комплексных кадастровых работ				
	X	Y	X	Y			
1	2	3	4	5	6	7	8
н16127 У	—	—	350 187,62	1 303 769,64	Метод спутниковых геодезических измерений (определений)	√(0,08^2 + 0,06^2) = 0,10	—
н16126 У	—	—	350 194,44	1 303 791,45			
н16132 У	—	—	350 190,72	1 303 792,84			
16116	350 186,36	1 303 770,02	—	—		0,10	
16115	350 192,96	1 303 792,56	—	—			
16133	350 191,02	1 303 793,04	—	—			

1	2	3	4	5	6	7	8
н16134 У	—	—	350 171,80	1 303 797,55	Метод спутниковых геодезических измерений (определений)	√(0,08^2 + 0,06^2) = 0,10	—
16135	350 170,90	1 303 794,05	—	—		0,10	
16136	350 166,27	1 303 776,15	—	—			
н16137 У	—	—	350 165,57	1 303 776,34		√(0,08^2 + 0,06^2) = 0,10	
н16127 У	—	—	350 187,62	1 303 769,64			

2. Сведения о частях границ уточняемого земельного участка с кадастровым номером 68:30:0001085:71 :

Обозначение части границ		Горизонтальное проложение (S), м	Описание прохождения части границ	Сведения о согласовании местоположения границ (согласовано/спорное)
от т.	до т.			
1	2	3	4	5
н16127У	н16126У	22,85	—	согласовано
н16126У	н16132У	3,97		
н16132У	н16134У	19,50		
н16134У	н16137У	22,11		
н16137У	н16127У	23,05		

3. Сведения о характеристиках уточняемого земельного участка с кадастровым номером 68:30:0001085:71 :

№ п/п	Наименование характеристики	Значение характеристики
1	2	3
1.	Адрес земельного участка	—
1.1.	Сведения о местоположении земельного участка (при отсутствии адреса) в структурированном в соответствии с федеральной информационной адресной системой виде	—
1.2.	Дополнительные сведения о местоположении земельного участка	—
2.	Площадь земельного участка ± величина погрешности определения (вычисления) площади (Р ± ΔР), м²	527 ± 8,00
3.	Формула, примененная для вычисления предельной погрешности определения площади земельного участка, с подставленными значениями и итоговые (вычисленные) значения	3,5*0,10*√(527) = 8

1	2	3
4.	Площадь земельного участка согласно сведениям Единого государственного реестра недвижимости (Ркад), м²	487,00
5.	Оценка расхождения Р и Ркад (Р - Ркад), м²	40
6.	Предельный минимальный и максимальный размеры земельного участка (Рмин и Рмакс), м²	Рмин = 120 Рмакс = 5 000
7.	Кадастровый или иной государственный учетный номер (инвентарный) здания, сооружения, объекта незавершенного строительства, расположенного на земельном участке	68:30:0001085:90; 68:30:0000000:561
8.	Вид (виды) разрешенного использования	—
8.1.	Дополнительные сведения об использовании земельного участка	—
9.	Сведения о земельных участках (землях общего пользования, территории общего пользования), посредством которых обеспечивается доступ	Земли общего пользования
10.	Иные сведения	На местности границы данного земельных участков существуют более 15 лет, его границы в ходе проведения ККР установлены по фактическому пользованию без захвата земель общего пользования, с учетом привязки к смежным земельным участкам, границы которых ранее были установлены в системе координат МСК-68

4. Пояснения к сведениям об уточняемом земельном участке с кадастровым номером 68:30:0001085:71 :

1.	—

1. Сведения о характерных точках границ уточняемого земельного участка с кадастровым номером 68:30:0001085:72 :

Система координат МСК-68, зона 1 Зона № 1

Обозначение характерных точек границ	Координаты, м				Метод определения координат	Формулы, примененные для расчета средней квадратической погрешности определения координат характерных точек границ (Mt), с подставленными в такие формулы значениями и итоговые (вычисленные) значения Mt, м	Описание закрепления точки
	содержатся в Едином государственном реестре недвижимости		определены в результате выполнения комплексных кадастровых работ				
	X	Y	X	Y			
1	2	3	4	5	6	7	8
16111	350 275,49	1 303 748,33	—	—	Метод спутниковых геодезических измерений (определений)	0,10	—
16112	350 281,14	1 303 761,36	—	—			

1	2	3	4	5	6	7	8
16113	350 223,16	1 303 781,46	—	—	Метод спутниковых геодезических измерений (определений)	0,10	—
16114	350 199,40	1 303 790,98	—	—			
16115	350 192,96	1 303 792,56	—	—			
16116	350 186,36	1 303 770,02	—	—			
16117	350 188,99	1 303 769,21	—	—			
16118	350 218,37	1 303 765,67	—	—			
16119	350 230,24	1 303 762,07	—	—			
16120	350 248,32	1 303 756,58	—	—			
16121	350 267,84	1 303 750,65	—	—			
н16122 У	—	—	350 275,66	1 303 746,12		√(0,08^2 + 0,06^2) = 0,10	
н16123 У	—	—	350 279,74	1 303 760,61			
н16124 У	—	—	350 222,60	1 303 779,78			
н16125 У	—	—	350 199,17	1 303 790,08			
н16126 У	—	—	350 194,44	1 303 791,45			
н16127 У	—	—	350 187,62	1 303 769,64			
н14415 У	—	—	350 201,16	1 303 765,06			
н14414 У	—	—	350 216,71	1 303 759,80			

1	2	3	4	5	6	7	8
н14413 У	—	—	350 218,50	1 303 764,83	Метод спутниковых геодезических измерений (определений)	√(0,08^2 + 0,06^2) = 0,10	—
н14412 У	—	—	350 248,31	1 303 755,53			
н24011 У	—	—	350 266,67	1 303 749,07			
н16128 У	—	—	350 269,33	1 303 748,13			
16111	350 275,49	1 303 748,33	—	—		0,10	

2. Сведения о частях границ уточняемого земельного участка с кадастровым номером 68:30:0001085:72 :

Обозначение части границ		Горизонтальное проложение (S), м	Описание прохождения части границ	Сведения о согласовании местоположения границ (согласовано/спорное)
от т.	до т.			
1	2	3	4	5
н16122У	н16123У	15,05	—	согласовано
н16123У	н16124У	60,27		
н16124У	н16125У	25,59		
н16125У	н16126У	4,92		
н16126У	н16127У	22,85		
н16127У	н14415У	14,29		
н14415У	н14414У	16,42		
н14414У	н14413У	5,34		
н14413У	н14412У	31,23		
н14412У	н24011У	19,46		
н24011У	н16128У	2,82		
н16128У	н16122У	6,64		

3. Сведения о характеристиках уточняемого земельного участка с кадастровым номером 68:30:0001085:72 :

№ п/п	Наименование характеристики	Значение характеристики
1	2	3

1	2	3
1.	Адрес земельного участка	—
1.1.	Сведения о местоположении земельного участка (при отсутствии адреса) в структурированном в соответствии с федеральной информационной адресной системой виде	—
1.2.	Дополнительные сведения о местоположении земельного участка	—
2.	Площадь земельного участка ± величина погрешности определения (вычисления) площади (Р ± ΔР), м²	1 586 ± 14,00
3.	Формула, примененная для вычисления предельной погрешности определения площади земельного участка, с подставленными значениями и итоговые (вычисленные) значения	3,5*0,10*√(1 586) = 14
4.	Площадь земельного участка согласно сведениям Единого государственного реестра недвижимости (Ркад), м²	1 586,00
5.	Оценка расхождения Р и Ркад (Р - Ркад), м²	0
6.	Предельный минимальный и максимальный размеры земельного участка (Рмин и Рмакс), м²	Рмин = 200 Рмакс = 5 000
7.	Кадастровый или иной государственный учетный номер (инвентарный) здания, сооружения, объекта незавершенного строительства, расположенного на земельном участке	68:30:0001085:62
8.	Вид (виды) разрешенного использования	—
8.1.	Дополнительные сведения об использовании земельного участка	—
9.	Сведения о земельных участках (землях общего пользования, территории общего пользования), посредством которых обеспечивается доступ	Земли общего пользования
10.	Иные сведения	На местности границы данного земельных участков существуют более 15 лет, его границы в ходе проведения ККР установлены по фактическому пользованию без захвата земель общего пользования, с учетом привязки к смежным земельным участкам, границы которых ранее были установлены в системе координат МСК-68
4. Пояснения к сведениям об уточняемом земельном участке с кадастровым номером		68:30:0001085:72 :
1.	—	

1. Сведения о характерных точках границ уточняемого земельного участка с кадастровым номером 68:30:0001085:306 :

Система координат МСК-68, зона 1 Зона № 1

Обозначение характерных точек границ	Координаты, м				Метод определения координат	Формулы, примененные для расчета средней квадратической погрешности определения координат характерных точек границ (Mt), с подставленными в такие формулы значениями и итоговые (вычисленные) значения Mt, м	Описание закрепления точки
	содержатся в Едином государственном реестре недвижимости		определены в результате выполнения комплексных кадастровых работ				
	X	Y	X	Y			
1	2	3	4	5	6	7	8
23996	350 392,42	1 303 947,99	—	—	Метод спутниковых геодезических измерений (определений)	0,10	—
23997	350 401,36	1 303 993,50	—	—			
23998	350 402,18	1 304 001,88	—	—			
23988	350 402,21	1 304 002,76	—	—			
23991	350 396,13	1 304 003,05	—	—			
23990	350 397,08	1 304 022,85	—	—			
23999	350 378,79	1 304 020,11	—	—			
24000	350 379,43	1 304 012,72	—	—			
24001	350 379,40	1 304 005,71	—	—			
24002	350 376,71	1 303 988,80	—	—			
24003	350 376,53	1 303 983,00	—	—			
24004	350 370,78	1 303 952,98	—	—			

1	2	3	4	5	6	7	8
н18422 У	—	—	350 391,73	1 303 948,28	Метод спутниковых геодезических измерений (определений)	√(0,08^2 + 0,06^2) = 0,10	—
н18421 У	—	—	350 400,67	1 303 993,79			
н18420 У	—	—	350 401,49	1 304 002,17			
н18419 У	—	—	350 401,51	1 304 002,93			
н23993 У	—	—	350 395,49	1 304 003,22			
н23992 У	—	—	350 396,39	1 304 023,14			
н19300 У	—	—	350 378,10	1 304 020,40			
н19299 У	—	—	350 378,74	1 304 013,01			
н19298 У	—	—	350 378,71	1 304 006,00			
н19297 У	—	—	350 376,02	1 303 989,09			
н19296 У	—	—	350 375,84	1 303 983,29			
н19295 У	—	—	350 370,09	1 303 953,27			
23996	350 392,42	1 303 947,99	—	—		0,10	

2. Сведения о частях границ уточняемого земельного участка с кадастровым номером 68:30:0001085:306 :

Обозначение части границ		Горизонтальное проложение (S), м	Описание прохождения части границ	Сведения о согласовании местоположения границ (согласовано/спорное)
от т.	до т.			
1	2	3	4	5
н18422У	н18421У	46,38	—	согласовано
н18421У	н18420У	8,42		
н18420У	н18419У	0,76		
н18419У	н23993У	6,03		
н23993У	н23992У	19,94		

1	2	3	4	5
н23992У	н19300У	18,49	—	согласовано
н19300У	н19299У	7,42		
н19299У	н19298У	7,01		
н19298У	н19297У	17,12		
н19297У	н19296У	5,80		
н19296У	н19295У	30,57		
н19295У	н18422У	22,21		

3. Сведения о характеристиках уточняемого земельного участка с кадастровым номером 68:30:0001085:306 :

№ п/п	Наименование характеристики	Значение характеристики
1	2	3
1.	Адрес земельного участка	—
1.1.	Сведения о местоположении земельного участка (при отсутствии адреса) в структурированном в соответствии с федеральной информационной адресной системой виде	—
1.2.	Дополнительные сведения о местоположении земельного участка	—
2.	Площадь земельного участка ± величина погрешности определения (вычисления) площади (Р ± ΔР), м²	1 529 ± 14,00
3.	Формула, примененная для вычисления предельной погрешности определения площади земельного участка, с подставленными значениями и итоговые (вычисленные) значения	3,5*0,10*√(1 529) = 14
4.	Площадь земельного участка согласно сведениям Единого государственного реестра недвижимости (Ркад), м²	1 529,00
5.	Оценка расхождения Р и Ркад (Р - Ркад), м²	0
6.	Предельный минимальный и максимальный размеры земельного участка (Рмин и Рмакс), м²	Рмин = 200 Рмакс = 5 000
7.	Кадастровый или иной государственный учетный номер (инвентарный) здания, сооружения, объекта незавершенного строительства, расположенного на земельном участке	68:30:0001085:87
8.	Вид (виды) разрешенного использования	—
8.1.	Дополнительные сведения об использовании земельного участка	—
9.	Сведения о земельных участках (землях общего пользования, территории общего пользования), посредством которых обеспечивается доступ	Земли общего пользования

1	2	3
10.	Иные сведения	На местности границы данного земельных участков существуют более 15 лет, его границы в ходе проведения ККР установлены по фактическому пользованию без захвата земель общего пользования, с учетом привязки к смежным земельным участкам, границы которых ранее были установлены в системе координат МСК-68

4. Пояснения к сведениям об уточняемом земельном участке с кадастровым номером 68:30:0001085:306 :

1.	—

1. Сведения о характерных точках границ уточняемого земельного участка с кадастровым номером 68:30:0001085:307 :

Система координат МСК-68, зона 1 Зона № 1

Обозначение характерных точек границ	Координаты, м				Метод определения координат	Формулы, примененные для расчета средней квадратической погрешности определения координат характерных точек границ (Mt), с подставленными в такие формулы значениями и итоговые (вычисленные) значения Mt, м	Описание закрепления точки
	содержатся в Едином государственном реестре недвижимости		определены в результате выполнения комплексных кадастровых работ				
	X	Y	X	Y			
1	2	3	4	5	6	7	8
23988	350 402,21	1 304 002,76	—	—	Метод спутниковых геодезических измерений (определений)	0,10	—
23989	350 402,92	1 304 023,72	—	—			
23990	350 397,08	1 304 022,85	—	—			
23991	350 396,13	1 304 003,05	—	—			
н18419 У	—	—	350 401,51	1 304 002,93		√(0,08^2 + 0,06^2) = 0,10	
н18418 У	—	—	350 402,23	1 304 024,01			
н23992 У	—	—	350 396,39	1 304 023,14			
н23993 У	—	—	350 395,49	1 304 003,22			

1	2	3	4	5	6	7	8
23988	350 402,21	1 304 002,76	—	—	Метод спутниковых геодезических измерений (определений)	0,10	—

2. Сведения о частях границ уточняемого земельного участка с кадастровым номером 68:30:0001085:307 :

Обозначение части границ		Горизонтальное проложение (S), м	Описание прохождения части границ	Сведения о согласовании местоположения границ (согласовано/спорное)
от т.	до т.			
1	2	3	4	5
н18419У	н18418У	21,09	—	согласовано
н18418У	н23992У	5,90		
н23992У	н23993У	19,94		
н23993У	н18419У	6,03		

3. Сведения о характеристиках уточняемого земельного участка с кадастровым номером 68:30:0001085:307 :

№ п/п	Наименование характеристики	Значение характеристики
1	2	3
1.	Адрес земельного участка	—
1.1.	Сведения о местоположении земельного участка (при отсутствии адреса) в структурированном в соответствии с федеральной информационной адресной системой виде	—
1.2.	Дополнительные сведения о местоположении земельного участка	—
2.	Площадь земельного участка ± величина погрешности определения (вычисления) площади (Р ± ΔР), м²	121 ± 4,00
3.	Формула, примененная для вычисления предельной погрешности определения площади земельного участка, с подставленными значениями и итоговые (вычисленные) значения	3,5*0,10*√(121) = 4
4.	Площадь земельного участка согласно сведениям Единого государственного реестра недвижимости (Ркад), м²	121,00
5.	Оценка расхождения Р и Ркад (Р - Ркад), м²	0
6.	Предельный минимальный и максимальный размеры земельного участка (Рмин и Рмакс), м²	Рмин = 10 Рмакс = 180
7.	Кадастровый или иной государственный учетный номер (инвентарный) здания, сооружения, объекта незавершенного строительства, расположенного на земельном участке	68:30:0001085:308
8.	Вид (виды) разрешенного использования	—

1	2	3
8.1.	Дополнительные сведения об использовании земельного участка	—
9.	Сведения о земельных участках (землях общего пользования, территории общего пользования), посредством которых обеспечивается доступ	Земли общего пользования
10.	Иные сведения	На местности границы данного земельных участков существуют более 15 лет, его границы в ходе проведения ККР установлены по фактическому пользованию без захвата земель общего пользования, с учетом привязки к смежным земельным участкам, границы которых ранее были установлены в системе координат МСК-68
4. Пояснения к сведениям об уточняемом земельном участке с кадастровым номером		68:30:0001085:307 :
1.	—	

Описание местоположения здания, сооружения, объекта незавершенного строительства на земельном участке

1. Сведения о характерных точках контура объекта недвижимости с кадастровым номером 68:30:0001081:76 :

Система координат МСК-68, зона 1 Зона № 1

Обозначение характерных точек границ	Содержатся в Едином государственном реестре недвижимости			Определены в ходе выполнения комплексных кадастровых работ			Метод определения координат	Формулы, примененные для расчета средней квадратической погрешности определения координат характерных точек (Mt), м, с подставленными в такие формулы значениями и итоговые (вычисленные) значения Mt, м
	координаты, м		Радиус, м	координаты, м		Радиус, м		
	X	Y	R	X	Y	R		
1	2	3	4	5	6	7	8	9
н14090 О	—	—	—	350 395,74	1 303 898,75	—	Метод спутниковых геодезических измерений (определений)	√(0,08^2 + 0,06^2) = 0,10
н14091 О	—	—	—	350 398,22	1 303 904,47	—		
н14092 О	—	—	—	350 399,57	1 303 903,89	—		
н14093 О	—	—	—	350 400,69	1 303 906,46	—		
н14094 О	—	—	—	350 389,59	1 303 911,28	—		
н14095 О	—	—	—	350 385,99	1 303 902,98	—		
н14090 О	—	—	—	350 395,74	1 303 898,75	—		

2. Сведения о характеристиках объекта недвижимости с кадастровым номером 68:30:0001081:76 :

№ п/п	Наименование характеристики	Значение характеристики
1	2	3
1.	Вид объекта недвижимости	Здание
2.	Ранее присвоенный государственный учетный номер (инвентарный) здания, сооружения, объекта незавершенного строительства	—
3.	Кадастровый номер земельного участка (земельных участков), в границах которого (которых) расположены здание, сооружение, объект незавершенного строительства	68:30:0001085:11

1	2	3
4.	Уникальный учетный номер кадастрового квартала, в границах которого расположены здание, сооружение, объект незавершенного строительства	68:30:0001085
5.	Адрес здания, сооружения, объекта незавершенного строительства	—
5.1.	Сведения о местоположении здания, сооружения, объекта незавершенного строительства (при отсутствии адреса) в структурированном в соответствии с федеральной информационной адресной системой виде	—
5.2.	Дополнительные сведения о местоположении	—
6.	Иные сведения	—

3. Пояснения к сведениям об объекте недвижимости с кадастровым номером 68:30:0001081:76 :

1.	—

1. Сведения о характерных точках контура объекта недвижимости с кадастровым номером 68:30:0001082:122 :

Система координат МСК-68, зона 1 Зона № 1

Обозначение характерных точек границ	Содержатся в Едином государственном реестре недвижимости			Определены в ходе выполнения комплексных кадастровых работ			Метод определения координат	Формулы, примененные для расчета средней квадратической погрешности определения координат характерных точек (Mt), м, с подставленными в такие формулы значениями и итоговые (вычисленные) значения Mt, м
	координаты, м		Радиус, м	координаты, м		Радиус, м		
	X	Y	R	X	Y	R		
1	2	3	4	5	6	7	8	9
н17829 О	—	—	—	350 364,19	1 303 861,76	—	Метод спутниковых геодезических измерений (определений)	√(0,08^2 + 0,06^2) = 0,10
н17830 О	—	—	—	350 362,53	1 303 856,94	—		
н17831 О	—	—	—	350 372,54	1 303 853,50	—		
н17832 О	—	—	—	350 375,72	1 303 862,77	—		
н17833 О	—	—	—	350 371,27	1 303 864,30	—		
н17834 О	—	—	—	350 369,74	1 303 859,85	—		

1	2	3	4	5	6	7	8	9
н17829 О	—	—	—	350 364,19	1 303 861,76	—	Метод спутниковых геодезических измерений (определений)	√(0,08^2 + 0,06^2) = 0,10

2. Сведения о характеристиках объекта недвижимости с кадастровым номером 68:30:0001082:122 :

№ п/п	Наименование характеристики	Значение характеристики
1	2	3
1.	Вид объекта недвижимости	Здание
2.	Ранее присвоенный государственный учетный номер (инвентарный) здания, сооружения, объекта незавершенного строительства	—
3.	Кадастровый номер земельного участка (земельных участков), в границах которого (которых) расположены здание, сооружение, объект незавершенного строительства	68:30:0001085:50
4.	Уникальный учетный номер кадастрового квартала, в границах которого расположены здание, сооружение, объект незавершенного строительства	68:30:0001085
5.	Адрес здания, сооружения, объекта незавершенного строительства	—
5.1.	Сведения о местоположении здания, сооружения, объекта незавершенного строительства (при отсутствии адреса) в структурированном в соответствии с федеральной информационной адресной системой виде	—
5.2.	Дополнительные сведения о местоположении	—
6.	Иные сведения	—

3. Пояснения к сведениям об объекте недвижимости с кадастровым номером 68:30:0001082:122 :

1.	—

1. Сведения о характерных точках контура объекта недвижимости с кадастровым номером 68:30:0001084:57 :

Система координат МСК-68, зона 1 Зона № 1

Обозначение характерных точек границ	Содержатся в Едином государственном реестре недвижимости			Определены в ходе выполнения комплексных кадастровых работ			Метод определения координат	Формулы, примененные для расчета средней квадратической погрешности определения координат характерных точек (Mt), м, с подставленными в такие формулы значениями и итоговые (вычисленные) значения Mt, м
	координаты, м		Радиус, м	координаты, м		Радиус, м		
	X	Y	R	X	Y	R		

1	2	3	4	5	6	7	8	9
н18297 О	—	—	—	350 366,50	1 303 846,14	—	Метод спутниковых геодезических измерений (определений)	√(0,08^2 + 0,06^2) = 0,10
н18298 О	—	—	—	350 357,43	1 303 849,13	—		
н18299 О	—	—	—	350 355,54	1 303 843,41	—		
н18300 О	—	—	—	350 364,61	1 303 840,42	—		
н18297 О	—	—	—	350 366,50	1 303 846,14	—		

2. Сведения о характеристиках объекта недвижимости с кадастровым номером 68:30:0001084:57 :

№ п/п	Наименование характеристики	Значение характеристики
1	2	3
1.	Вид объекта недвижимости	Здание
2.	Ранее присвоенный государственный учетный номер (инвентарный) здания, сооружения, объекта незавершенного строительства	—
3.	Кадастровый номер земельного участка (земельных участков), в границах которого (которых) расположены здание, сооружение, объект незавершенного строительства	68:30:0001085:23
4.	Уникальный учетный номер кадастрового квартала, в границах которого расположены здание, сооружение, объект незавершенного строительства	68:30:0001085
5.	Адрес здания, сооружения, объекта незавершенного строительства	—
5.1.	Сведения о местоположении здания, сооружения, объекта незавершенного строительства (при отсутствии адреса) в структурированном в соответствии с федеральной информационной адресной системой виде	—
5.2.	Дополнительные сведения о местоположении	—
6.	Иные сведения	—

3. Пояснения к сведениям об объекте недвижимости с кадастровым номером 68:30:0001084:57 :

1.	—

1. Сведения о характерных точках контура объекта недвижимости с кадастровым номером 68:30:0001085:54 :

Система координат МСК-68, зона 1 Зона № 1

Обозначение характерных точек границ	Содержатся в Едином государственном реестре недвижимости			Определены в ходе выполнения комплексных кадастровых работ			Метод определения координат	Формулы, примененные для расчета средней квадратической погрешности определения координат характерных точек (Mt), м, с подставленными в такие формулы значениями и итоговые (вычисленные) значения Mt, м
	координаты, м		Радиус, м	координаты, м		Радиус, м		
	X	Y	R	X	Y	R		
1	2	3	4	5	6	7	8	9
н14994 О	—	—	—	350 364,17	1 303 822,87	—	Метод спутниковых геодезических измерений (определений)	√(0,08^2 + 0,06^2) = 0,10
н14995 О	—	—	—	350 366,92	1 303 831,72	—		
н14996 О	—	—	—	350 362,56	1 303 833,08	—		
—	—	—	—	—	—	—	—	—
н14994 О	—	—	—	350 364,17	1 303 822,87	—	Метод спутниковых геодезических измерений (определений)	√(0,08^2 + 0,06^2) = 0,10

2. Сведения о характеристиках объекта недвижимости с кадастровым номером 68:30:0001085:54 :

№ п/п	Наименование характеристики	Значение характеристики
1	2	3
1.	Вид объекта недвижимости	Здание
2.	Ранее присвоенный государственный учетный номер (инвентарный) здания, сооружения, объекта незавершенного строительства	—
3.	Кадастровый номер земельного участка (земельных участков), в границах которого (которых) расположены здание, сооружение, объект незавершенного строительства	68:30:0001085:25
4.	Уникальный учетный номер кадастрового квартала, в границах которого расположены здание, сооружение, объект незавершенного строительства	68:30:0001085

1	2	3
5.	Адрес здания, сооружения, объекта незавершенного строительства	—
5.1.	Сведения о местоположении здания, сооружения, объекта незавершенного строительства (при отсутствии адреса) в структурированном в соответствии с федеральной информационной адресной системой виде	—
5.2.	Дополнительные сведения о местоположении	—
6.	Иные сведения	—

3. Пояснения к сведениям об объекте недвижимости с кадастровым номером 68:30:0001085:54 :

1.	—

1. Сведения о характерных точках контура объекта недвижимости с кадастровым номером 68:30:0001085:55 :

Система координат МСК-68, зона 1 Зона № 1

Обозначение характерных точек границ	Содержатся в Едином государственном реестре недвижимости			Определены в ходе выполнения комплексных кадастровых работ			Метод определения координат	Формулы, примененные для расчета средней квадратической погрешности определения координат характерных точек (Mt), м, с подставленными в такие формулы значениями и итоговые (вычисленные) значения Mt, м
	координаты, м		Радиус, м	координаты, м		Радиус, м		
	X	Y	R	X	Y	R		
1	2	3	4	5	6	7	8	9
н14997 О	—	—	—	350 333,64	1 303 739,07	—	Метод спутниковых геодезических измерений (определений)	√(0,08^2 + 0,06^2) = 0,10
н14998 О	—	—	—	350 335,48	1 303 745,10	—		
н14999 О	—	—	—	350 324,82	1 303 748,34	—		
н15000 О	—	—	—	350 322,99	1 303 742,31	—		
н15001 О	—	—	—	350 322,11	1 303 739,44	—		
н15002 О	—	—	—	350 329,06	1 303 737,33	—		
н15003 О	—	—	—	350 329,94	1 303 740,20	—		

1	2	3	4	5	6	7	8	9
н14997 О	—	—	—	350 333,64	1 303 739,07	—	Метод спутниковых геодезических измерений (определений)	√(0,08^2 + 0,06^2) = 0,10

2. Сведения о характеристиках объекта недвижимости с кадастровым номером 68:30:0001085:55 :

№ п/п	Наименование характеристики	Значение характеристики
1	2	3
1.	Вид объекта недвижимости	Здание
2.	Ранее присвоенный государственный учетный номер (инвентарный) здания, сооружения, объекта незавершенного строительства	—
3.	Кадастровый номер земельного участка (земельных участков), в границах которого (которых) расположены здание, сооружение, объект незавершенного строительства	68:30:0001085:26
4.	Уникальный учетный номер кадастрового квартала, в границах которого расположены здание, сооружение, объект незавершенного строительства	68:30:0001085
5.	Адрес здания, сооружения, объекта незавершенного строительства	—
5.1.	Сведения о местоположении здания, сооружения, объекта незавершенного строительства (при отсутствии адреса) в структурированном в соответствии с федеральной информационной адресной системой виде	—
5.2.	Дополнительные сведения о местоположении	—
6.	Иные сведения	—

3. Пояснения к сведениям об объекте недвижимости с кадастровым номером 68:30:0001085:55 :

1.	—

1. Сведения о характерных точках контура объекта недвижимости с кадастровым номером 68:30:0001085:56 :

Система координат МСК-68, зона 1 Зона № 1

Обозначение характерных точек границ	Содержатся в Едином государственном реестре недвижимости			Определены в ходе выполнения комплексных кадастровых работ			Метод определения координат	Формулы, примененные для расчета средней квадратической погрешности определения координат характерных точек (Mt), м, с подставленными в такие формулы значениями и итоговые (вычисленные) значения Mt, м
	координаты, м		Радиус, м	координаты, м		Радиус, м		
	X	Y	R	X	Y	R		

1	2	3	4	5	6	7	8	9
н15004 О	—	—	—	350 197,60	1 303 804,49	—	Метод спутниковых геодезических измерений (определений)	√(0,08^2 + 0,06^2) = 0,10
н15005 О	—	—	—	350 188,74	1 303 806,86	—		
н15006 О	—	—	—	350 186,44	1 303 798,26	—		
н15007 О	—	—	—	350 195,30	1 303 795,88	—		
н15004 О	—	—	—	350 197,60	1 303 804,49	—		

2. Сведения о характеристиках объекта недвижимости с кадастровым номером 68:30:0001085:56 :

№ п/п	Наименование характеристики	Значение характеристики
1	2	3
1.	Вид объекта недвижимости	Здание
2.	Ранее присвоенный государственный учетный номер (инвентарный) здания, сооружения, объекта незавершенного строительства	—
3.	Кадастровый номер земельного участка (земельных участков), в границах которого (которых) расположены здание, сооружение, объект незавершенного строительства	68:30:0001085:40
4.	Уникальный учетный номер кадастрового квартала, в границах которого расположены здание, сооружение, объект незавершенного строительства	68:30:0001085
5.	Адрес здания, сооружения, объекта незавершенного строительства	—
5.1.	Сведения о местоположении здания, сооружения, объекта незавершенного строительства (при отсутствии адреса) в структурированном в соответствии с федеральной информационной адресной системой виде	—
5.2.	Дополнительные сведения о местоположении	—
6.	Иные сведения	—

3. Пояснения к сведениям об объекте недвижимости с кадастровым номером 68:30:0001085:56 :

1.	—

1. Сведения о характерных точках контура объекта недвижимости с кадастровым номером 68:30:0001085:57 :

Система координат МСК-68, зона 1 Зона № 1

Обозначение характерных точек границ	Содержатся в Едином государственном реестре недвижимости			Определены в ходе выполнения комплексных кадастровых работ			Метод определения координат	Формулы, примененные для расчета средней квадратической погрешности определения координат характерных точек (Mt), м, с подставленными в такие формулы значениями и итоговые (вычисленные) значения Mt, м
	координаты, м		Радиус, м	координаты, м		Радиус, м		
	X	Y	R	X	Y	R		
1	2	3	4	5	6	7	8	9
н15008 О	—	—	—	350 227,49	1 303 727,17	—	Метод спутниковых геодезических измерений (определений)	√(0,08^2 + 0,06^2) = 0,10
н15009 О	—	—	—	350 231,58	1 303 738,14	—		
н15010 О	—	—	—	350 224,88	1 303 740,64	—		
н15011 О	—	—	—	350 220,79	1 303 729,67	—		
н15008 О	—	—	—	350 227,49	1 303 727,17	—		

2. Сведения о характеристиках объекта недвижимости с кадастровым номером 68:30:0001085:57 :

№ п/п	Наименование характеристики	Значение характеристики
1	2	3
1.	Вид объекта недвижимости	Здание
2.	Ранее присвоенный государственный учетный номер (инвентарный) здания, сооружения, объекта незавершенного строительства	—
3.	Кадастровый номер земельного участка (земельных участков), в границах которого (которых) расположены здание, сооружение, объект незавершенного строительства	68:30:0001085:31
4.	Уникальный учетный номер кадастрового квартала, в границах которого расположены здание, сооружение, объект незавершенного строительства	68:30:0001085

1	2	3
5.	Адрес здания, сооружения, объекта незавершенного строительства	—
5.1.	Сведения о местоположении здания, сооружения, объекта незавершенного строительства (при отсутствии адреса) в структурированном в соответствии с федеральной информационной адресной системой виде	—
5.2.	Дополнительные сведения о местоположении	—
6.	Иные сведения	—

3. Пояснения к сведениям об объекте недвижимости с кадастровым номером 68:30:0001085:57 :

1.	—

1. Сведения о характерных точках контура объекта недвижимости с кадастровым номером 68:30:0001085:59 :

Система координат МСК-68, зона 1 Зона № 1

Обозначение характерных точек границ	Содержатся в Едином государственном реестре недвижимости			Определены в ходе выполнения комплексных кадастровых работ			Метод определения координат	Формулы, примененные для расчета средней квадратической погрешности определения координат характерных точек (Mt), м, с подставленными в такие формулы значениями и итоговые (вычисленные) значения Mt, м
	координаты, м		Радиус, м	координаты, м		Радиус, м		
	X	Y	R	X	Y	R		
1	2	3	4	5	6	7	8	9
н15012 О	—	—	—	350 266,37	1 303 713,60	—	Метод спутниковых геодезических измерений (определений)	√(0,08^2 + 0,06^2) = 0,10
н15013 О	—	—	—	350 267,45	1 303 716,56	—		
н15014 О	—	—	—	350 269,58	1 303 715,83	—		
н15015 О	—	—	—	350 271,89	1 303 722,48	—		
н15016 О	—	—	—	350 269,87	1 303 723,19	—		
н15017 О	—	—	—	350 263,61	1 303 725,47	—		
н15018 О	—	—	—	350 260,12	1 303 715,88	—		

1	2	3	4	5	6	7	8	9
н15012 О	—	—	—	350 266,37	1 303 713,60	—	Метод спутниковых геодезических измерений (определений)	√(0,08^2 + 0,06^2) = 0,10

2. Сведения о характеристиках объекта недвижимости с кадастровым номером 68:30:0001085:59 :

№ п/п	Наименование характеристики	Значение характеристики
1	2	3
1.	Вид объекта недвижимости	Здание
2.	Ранее присвоенный государственный учетный номер (инвентарный) здания, сооружения, объекта незавершенного строительства	—
3.	Кадастровый номер земельного участка (земельных участков), в границах которого (которых) расположены здание, сооружение, объект незавершенного строительства	68:30:0001085:28
4.	Уникальный учетный номер кадастрового квартала, в границах которого расположены здание, сооружение, объект незавершенного строительства	68:30:0001085
5.	Адрес здания, сооружения, объекта незавершенного строительства	—
5.1.	Сведения о местоположении здания, сооружения, объекта незавершенного строительства (при отсутствии адреса) в структурированном в соответствии с федеральной информационной адресной системой виде	—
5.2.	Дополнительные сведения о местоположении	—
6.	Иные сведения	—

3. Пояснения к сведениям об объекте недвижимости с кадастровым номером 68:30:0001085:59 :

1.	—

1. Сведения о характерных точках контура объекта недвижимости с кадастровым номером 68:30:0001085:60 :

Система координат МСК-68, зона 1 Зона № 1

Обозначение характерных точек границ	Содержатся в Едином государственном реестре недвижимости			Определены в ходе выполнения комплексных кадастровых работ			Метод определения координат	Формулы, примененные для расчета средней квадратической погрешности определения координат характерных точек (Mt), м, с подставленными в такие формулы значениями и итоговые (вычисленные) значения Mt, м
	координаты, м		Радиус, м	координаты, м		Радиус, м		
	X	Y	R	X	Y	R		

1	2	3	4	5	6	7	8	9
н15019 О	—	—	—	350 223,84	1 303 883,95	—	Метод спутниковых геодезических измерений (определений)	√(0,08^2 + 0,06^2) = 0,10
н15020 О	—	—	—	350 226,83	1 303 895,64	—		
н15021 О	—	—	—	350 213,86	1 303 898,96	—		
н15022 О	—	—	—	350 210,87	1 303 887,27	—		
н15019 О	—	—	—	350 223,84	1 303 883,95	—		

2. Сведения о характеристиках объекта недвижимости с кадастровым номером 68:30:0001085:60 :

№ п/п	Наименование характеристики	Значение характеристики
1	2	3
1.	Вид объекта недвижимости	Здание
2.	Ранее присвоенный государственный учетный номер (инвентарный) здания, сооружения, объекта незавершенного строительства	—
3.	Кадастровый номер земельного участка (земельных участков), в границах которого (которых) расположены здание, сооружение, объект незавершенного строительства	68:30:0001085:7
4.	Уникальный учетный номер кадастрового квартала, в границах которого расположены здание, сооружение, объект незавершенного строительства	68:30:0001085
5.	Адрес здания, сооружения, объекта незавершенного строительства	—
5.1.	Сведения о местоположении здания, сооружения, объекта незавершенного строительства (при отсутствии адреса) в структурированном в соответствии с федеральной информационной адресной системой виде	—
5.2.	Дополнительные сведения о местоположении	—
6.	Иные сведения	—

3. Пояснения к сведениям об объекте недвижимости с кадастровым номером 68:30:0001085:60 :

1.	—

1. Сведения о характерных точках контура объекта недвижимости с кадастровым номером 68:30:0001085:61 :

Система координат МСК-68, зона 1 Зона № 1

Обозначение характерных точек границ	Содержатся в Едином государственном реестре недвижимости			Определены в ходе выполнения комплексных кадастровых работ			Метод определения координат	Формулы, примененные для расчета средней квадратической погрешности определения координат характерных точек (Mt), м, с подставленными в такие формулы значениями и итоговые (вычисленные) значения Mt, м
	координаты, м		Радиус, м	координаты, м		Радиус, м		
	X	Y	R	X	Y	R		
1	2	3	4	5	6	7	8	9
н15023 О	—	—	—	350 231,31	1 303 927,21	—	Метод спутниковых геодезических измерений (определений)	√(0,08^2 + 0,06^2) = 0,10
н15024 О	—	—	—	350 233,24	1 303 934,80	—		
н15025 О	—	—	—	350 223,72	1 303 937,22	—		
н15026 О	—	—	—	350 221,79	1 303 929,63	—		
н15027 О	—	—	—	350 226,38	1 303 928,46	—		
н15028 О	—	—	—	350 225,44	1 303 924,73	—		
н15029 О	—	—	—	350 228,76	1 303 923,89	—		
н15030 О	—	—	—	350 229,09	1 303 925,19	—		
н15031 О	—	—	—	350 230,70	1 303 924,78	—		
н15023 О	—	—	—	350 231,31	1 303 927,21	—		

2. Сведения о характеристиках объекта недвижимости с кадастровым номером 68:30:0001085:61 :

№ п/п	Наименование характеристики	Значение характеристики
1	2	3
1.	Вид объекта недвижимости	Здание

1	2	3
2.	Ранее присвоенный государственный учетный номер (инвентарный) здания, сооружения, объекта незавершенного строительства	—
3.	Кадастровый номер земельного участка (земельных участков), в границах которого (которых) расположены здание, сооружение, объект незавершенного строительства	68:30:0001085:1
4.	Уникальный учетный номер кадастрового квартала, в границах которого расположены здание, сооружение, объект незавершенного строительства	68:30:0001085
5.	Адрес здания, сооружения, объекта незавершенного строительства	—
5.1.	Сведения о местоположении здания, сооружения, объекта незавершенного строительства (при отсутствии адреса) в структурированном в соответствии с федеральной информационной адресной системой виде	—
5.2.	Дополнительные сведения о местоположении	—
6.	Иные сведения	—

3. Пояснения к сведениям об объекте недвижимости с кадастровым номером 68:30:0001085:61 :

1.	—

1. Сведения о характерных точках контура объекта недвижимости с кадастровым номером 68:30:0001085:62 :

Система координат МСК-68, зона 1 Зона № 1

Обозначение характерных точек границ	Содержатся в Едином государственном реестре недвижимости			Определены в ходе выполнения комплексных кадастровых работ			Метод определения координат	Формулы, примененные для расчета средней квадратической погрешности определения координат характерных точек (Mt), м, с подставленными в такие формулы значениями и итоговые (вычисленные) значения Mt, м
	координаты, м		Радиус, м	координаты, м		Радиус, м		
	X	Y	R	X	Y	R		
1	2	3	4	5	6	7	8	9
н15032 О	—	—	—	350 207,50	1 303 779,12	—	Метод спутниковых геодезических измерений (определений)	√(0,08^2 + 0,06^2) = 0,10
н15033 О	—	—	—	350 202,13	1 303 781,07	—		
н15034 О	—	—	—	350 197,30	1 303 767,79	—		

1	2	3	4	5	6	7	8	9
н15035 О	—	—	—	350 202,67	1 303 765,83	—	Метод спутниковых геодезических измерений (определений)	√(0,08^2 + 0,06^2) = 0,10
н15032 О	—	—	—	350 207,50	1 303 779,12	—		

2. Сведения о характеристиках объекта недвижимости с кадастровым номером 68:30:0001085:62 :

№ п/п	Наименование характеристики	Значение характеристики
1	2	3
1.	Вид объекта недвижимости	Здание
2.	Ранее присвоенный государственный учетный номер (инвентарный) здания, сооружения, объекта незавершенного строительства	—
3.	Кадастровый номер земельного участка (земельных участков), в границах которого (которых) расположены здание, сооружение, объект незавершенного строительства	68:30:0001085:72
4.	Уникальный учетный номер кадастрового квартала, в границах которого расположены здание, сооружение, объект незавершенного строительства	68:30:0001085
5.	Адрес здания, сооружения, объекта незавершенного строительства	—
5.1.	Сведения о местоположении здания, сооружения, объекта незавершенного строительства (при отсутствии адреса) в структурированном в соответствии с федеральной информационной адресной системой виде	—
5.2.	Дополнительные сведения о местоположении	—
6.	Иные сведения	—

3. Пояснения к сведениям об объекте недвижимости с кадастровым номером 68:30:0001085:62 :

1.	—

1. Сведения о характерных точках контура объекта недвижимости с кадастровым номером 68:30:0001085:63 :

Система координат МСК-68, зона 1 Зона № 1

Обозначение характерных точек границ	Содержатся в Едином государственном реестре недвижимости			Определены в ходе выполнения комплексных кадастровых работ			Метод определения координат	Формулы, примененные для расчета средней квадратической погрешности определения координат характерных точек (Mt), м, с подставленными в такие формулы значениями и итоговые (вычисленные) значения Mt, м
	координаты, м		Радиус, м	координаты, м		Радиус, м		
	X	Y	R	X	Y	R		
1	2	3	4	5	6	7	8	9
н15036 О	—	—	—	350 198,71	1 303 808,93	—	Метод спутниковых геодезических измерений (определений)	√(0,08^2 + 0,06^2) = 0,10
н15037 О	—	—	—	350 200,37	1 303 814,36	—		
н15038 О	—	—	—	350 197,11	1 303 815,35	—		
н15039 О	—	—	—	350 198,79	1 303 820,82	—		
н15040 О	—	—	—	350 200,35	1 303 820,34	—		
н15041 О	—	—	—	350 201,60	1 303 824,44	—		
н15042 О	—	—	—	350 199,97	1 303 824,93	—		
н15043 О	—	—	—	350 200,15	1 303 825,52	—		
н15044 О	—	—	—	350 194,59	1 303 827,22	—		
н15045 О	—	—	—	350 190,79	1 303 814,80	—		
н15046 О	—	—	—	350 189,12	1 303 815,32	—		
н15047 О	—	—	—	350 188,27	1 303 812,54	—		
н15048 О	—	—	—	350 190,26	1 303 811,93	—		

1	2	3	4	5	6	7	8	9
н15049 О	—	—	—	350 190,14	1 303 811,54	—	Метод спутниковых геодезических измерений (определений)	√(0,08^2 + 0,06^2) = 0,10
н15036 О	—	—	—	350 198,71	1 303 808,93	—		

2. Сведения о характеристиках объекта недвижимости с кадастровым номером 68:30:0001085:63 :

№ п/п	Наименование характеристики	Значение характеристики
1	2	3
1.	Вид объекта недвижимости	Здание
2.	Ранее присвоенный государственный учетный номер (инвентарный) здания, сооружения, объекта незавершенного строительства	—
3.	Кадастровый номер земельного участка (земельных участков), в границах которого (которых) расположены здание, сооружение, объект незавершенного строительства	68:30:0001085:41
4.	Уникальный учетный номер кадастрового квартала, в границах которого расположены здание, сооружение, объект незавершенного строительства	68:30:0001085
5.	Адрес здания, сооружения, объекта незавершенного строительства	—
5.1.	Сведения о местоположении здания, сооружения, объекта незавершенного строительства (при отсутствии адреса) в структурированном в соответствии с федеральной информационной адресной системой виде	—
5.2.	Дополнительные сведения о местоположении	—
6.	Иные сведения	—

3. Пояснения к сведениям об объекте недвижимости с кадастровым номером 68:30:0001085:63 :

1.	—

1. Сведения о характерных точках контура объекта недвижимости с кадастровым номером 68:30:0001085:64 :

Система координат МСК-68, зона 1 Зона № 1

Обозначение характерных точек границ	Содержатся в Едином государственном реестре недвижимости			Определены в ходе выполнения комплексных кадастровых работ			Метод определения координат	Формулы, примененные для расчета средней квадратической погрешности определения координат характерных точек (Mt), м, с подставленными в такие формулы значениями и итоговые (вычисленные) значения Mt, м
	координаты, м		Радиус, м	координаты, м		Радиус, м		
	X	Y	R	X	Y	R		
1	2	3	4	5	6	7	8	9
н15050 О	—	—	—	350 199,02	1 303 844,85	—	Метод спутниковых геодезических измерений (определений)	√(0,08^2 + 0,06^2) = 0,10
н15051 О	—	—	—	350 196,75	1 303 835,32	—		
н15052 О	—	—	—	350 202,40	1 303 833,98	—		
н15053 О	—	—	—	350 205,01	1 303 833,36	—		
н15054 О	—	—	—	350 206,55	1 303 839,86	—		
н15055 О	—	—	—	350 209,89	1 303 839,07	—		
н15056 О	—	—	—	350 210,83	1 303 843,03	—		
н15057 О	—	—	—	350 208,22	1 303 843,65	—		
н15058 О	—	—	—	350 208,00	1 303 842,72	—		
н15050 О	—	—	—	350 199,02	1 303 844,85	—		

2. Сведения о характеристиках объекта недвижимости с кадастровым номером 68:30:0001085:64 :

№ п/п	Наименование характеристики	Значение характеристики
1	2	3
1.	Вид объекта недвижимости	Здание

1	2	3
2.	Ранее присвоенный государственный учетный номер (инвентарный) здания, сооружения, объекта незавершенного строительства	—
3.	Кадастровый номер земельного участка (земельных участков), в границах которого (которых) расположены здание, сооружение, объект незавершенного строительства	68:30:0001085:42
4.	Уникальный учетный номер кадастрового квартала, в границах которого расположены здание, сооружение, объект незавершенного строительства	68:30:0001085
5.	Адрес здания, сооружения, объекта незавершенного строительства	—
5.1.	Сведения о местоположении здания, сооружения, объекта незавершенного строительства (при отсутствии адреса) в структурированном в соответствии с федеральной информационной адресной системой виде	—
5.2.	Дополнительные сведения о местоположении	—
6.	Иные сведения	—

3. Пояснения к сведениям об объекте недвижимости с кадастровым номером 68:30:0001085:64 :

1.	—

1. Сведения о характерных точках контура объекта недвижимости с кадастровым номером 68:30:0001085:65 :

Система координат МСК-68, зона 1 Зона № 1

Обозначение характерных точек границ	Содержатся в Едином государственном реестре недвижимости			Определены в ходе выполнения комплексных кадастровых работ			Метод определения координат	Формулы, примененные для расчета средней квадратической погрешности определения координат характерных точек (Mt), м, с подставленными в такие формулы значениями и итоговые (вычисленные) значения Mt, м
	координаты, м		Радиус, м	координаты, м		Радиус, м		
	X	Y	R	X	Y	R		
1	2	3	4	5	6	7	8	9
н15059 О	—	—	—	350 211,95	1 303 861,42	—	Метод спутниковых геодезических измерений (определений)	√(0,08^2 + 0,06^2) = 0,10
н15060 О	—	—	—	350 213,57	1 303 867,56	—		
н15061 О	—	—	—	350 210,70	1 303 868,32	—		

1	2	3	4	5	6	7	8	9
н15062 О	—	—	—	350 205,82	1 303 869,61	—	Метод спутниковых геодезических измерений (определений)	√(0,08^2 + 0,06^2) = 0,10
н15063 О	—	—	—	350 203,54	1 303 860,98	—		
н15064 О	—	—	—	350 208,35	1 303 859,70	—		
н15065 О	—	—	—	350 209,01	1 303 862,19	—		
н15059 О	—	—	—	350 211,95	1 303 861,42	—		

2. Сведения о характеристиках объекта недвижимости с кадастровым номером 68:30:0001085:65 :

№ п/п	Наименование характеристики	Значение характеристики
1	2	3
1.	Вид объекта недвижимости	Здание
2.	Ранее присвоенный государственный учетный номер (инвентарный) здания, сооружения, объекта незавершенного строительства	—
3.	Кадастровый номер земельного участка (земельных участков), в границах которого (которых) расположены здание, сооружение, объект незавершенного строительства	68:30:0001085:44
4.	Уникальный учетный номер кадастрового квартала, в границах которого расположены здание, сооружение, объект незавершенного строительства	68:30:0001085
5.	Адрес здания, сооружения, объекта незавершенного строительства	—
5.1.	Сведения о местоположении здания, сооружения, объекта незавершенного строительства (при отсутствии адреса) в структурированном в соответствии с федеральной информационной адресной системой виде	—
5.2.	Дополнительные сведения о местоположении	—
6.	Иные сведения	—

3. Пояснения к сведениям об объекте недвижимости с кадастровым номером 68:30:0001085:65 :

1.	—

1. Сведения о характерных точках контура объекта недвижимости с кадастровым номером 68:30:0001085:67 :

Система координат МСК-68, зона 1 Зона № 1

Обозначение характерных точек границ	Содержатся в Едином государственном реестре недвижимости			Определены в ходе выполнения комплексных кадастровых работ			Метод определения координат	Формулы, примененные для расчета средней квадратической погрешности определения координат характерных точек (Mt), м, с подставленными в такие формулы значениями и итоговые (вычисленные) значения Mt, м
	координаты, м		Радиус, м	координаты, м		Радиус, м		
	X	Y	R	X	Y	R		
1	2	3	4	5	6	7	8	9
н15066 О	—	—	—	350 340,72	1 303 772,35	—	Метод спутниковых геодезических измерений (определений)	√(0,08^2 + 0,06^2) = 0,10
н15067 О	—	—	—	350 341,87	1 303 775,65	—		
н15068 О	—	—	—	350 339,29	1 303 776,55	—		
н15069 О	—	—	—	350 342,22	1 303 784,92	—		
н15070 О	—	—	—	350 336,43	1 303 786,95	—		
н15071 О	—	—	—	350 332,34	1 303 775,29	—		
н15066 О	—	—	—	350 340,72	1 303 772,35	—		

2. Сведения о характеристиках объекта недвижимости с кадастровым номером 68:30:0001085:67 :

№ п/п	Наименование характеристики	Значение характеристики
1	2	3
1.	Вид объекта недвижимости	Здание
2.	Ранее присвоенный государственный учетный номер (инвентарный) здания, сооружения, объекта незавершенного строительства	—
3.	Кадастровый номер земельного участка (земельных участков), в границах которого (которых) расположены здание, сооружение, объект незавершенного строительства	68:30:0001085:3

1	2	3
4.	Уникальный учетный номер кадастрового квартала, в границах которого расположены здание, сооружение, объект незавершенного строительства	68:30:0001085
5.	Адрес здания, сооружения, объекта незавершенного строительства	—
5.1.	Сведения о местоположении здания, сооружения, объекта незавершенного строительства (при отсутствии адреса) в структурированном в соответствии с федеральной информационной адресной системой виде	—
5.2.	Дополнительные сведения о местоположении	—
6.	Иные сведения	—

3. Пояснения к сведениям об объекте недвижимости с кадастровым номером 68:30:0001085:67 :

1.	—

1. Сведения о характерных точках контура объекта недвижимости с кадастровым номером 68:30:0001085:68 :

Система координат МСК-68, зона 1 Зона № 1

Обозначение характерных точек границ	Содержатся в Едином государственном реестре недвижимости			Определены в ходе выполнения комплексных кадастровых работ			Метод определения координат	Формулы, примененные для расчета средней квадратической погрешности определения координат характерных точек (Mt), м, с подставленными в такие формулы значениями и итоговые (вычисленные) значения Mt, м
	координаты, м		Радиус, м	координаты, м		Радиус, м		
	X	Y	R	X	Y	R		
1	2	3	4	5	6	7	8	9
н15072 О	—	—	—	350 353,70	1 303 804,47	—	Метод спутниковых геодезических измерений (определений)	√(0,08^2 + 0,06^2) = 0,10
н15073 О	—	—	—	350 344,18	1 303 807,95	—		
н15074 О	—	—	—	350 341,00	1 303 799,25	—		
н15075 О	—	—	—	350 350,52	1 303 795,77	—		
н15072 О	—	—	—	350 353,70	1 303 804,47	—		

2. Сведения о характеристиках объекта недвижимости с кадастровым номером 68:30:0001085:68 :

№ п/п	Наименование характеристики	Значение характеристики
1	2	3
1.	Вид объекта недвижимости	Здание
2.	Ранее присвоенный государственный учетный номер (инвентарный) здания, сооружения, объекта незавершенного строительства	—
3.	Кадастровый номер земельного участка (земельных участков), в границах которого (которых) расположены здание, сооружение, объект незавершенного строительства	68:30:0001085:2
4.	Уникальный учетный номер кадастрового квартала, в границах которого расположены здание, сооружение, объект незавершенного строительства	68:30:0001085
5.	Адрес здания, сооружения, объекта незавершенного строительства	—
5.1.	Сведения о местоположении здания, сооружения, объекта незавершенного строительства (при отсутствии адреса) в структурированном в соответствии с федеральной информационной адресной системой виде	—
5.2.	Дополнительные сведения о местоположении	—
6.	Иные сведения	—

3. Пояснения к сведениям об объекте недвижимости с кадастровым номером 68:30:0001085:68 :

1.	—

1. Сведения о характерных точках контура объекта недвижимости с кадастровым номером 68:30:0001085:70 :

Система координат МСК-68, зона 1 Зона № 1

Обозначение характерных точек границ	Содержатся в Едином государственном реестре недвижимости			Определены в ходе выполнения комплексных кадастровых работ			Метод определения координат	Формулы, примененные для расчета средней квадратической погрешности определения координат характерных точек (Mt), м, с подставленными в такие формулы значениями и итоговые (вычисленные) значения Mt, м
	координаты, м		Радиус, м	координаты, м		Радиус, м		
	X	Y	R	X	Y	R		
1	2	3	4	5	6	7	8	9
н15076 О	—	—	—	350 383,16	1 303 878,86	—	Метод спутниковых геодезических измерений (определений)	√(0,08^2 + 0,06^2) = 0,10

1	2	3	4	5	6	7	8	9
н15077 О	—	—	—	350 385,53	1 303 884,41	—	Метод спутниковых геодезических измерений (определений)	√(0,08^2 + 0,06^2) = 0,10
н15078 О	—	—	—	350 382,94	1 303 885,52	—		
н15079 О	—	—	—	350 385,76	1 303 892,12	—		
н15080 О	—	—	—	350 380,03	1 303 894,57	—		
н15081 О	—	—	—	350 374,85	1 303 882,40	—		
н15076 О	—	—	—	350 383,16	1 303 878,86	—		

2. Сведения о характеристиках объекта недвижимости с кадастровым номером 68:30:0001085:70 :

№ п/п	Наименование характеристики	Значение характеристики
1	2	3
1.	Вид объекта недвижимости	Здание
2.	Ранее присвоенный государственный учетный номер (инвентарный) здания, сооружения, объекта незавершенного строительства	—
3.	Кадастровый номер земельного участка (земельных участков), в границах которого (которых) расположены здание, сооружение, объект незавершенного строительства	68:30:0001085:21
4.	Уникальный учетный номер кадастрового квартала, в границах которого расположены здание, сооружение, объект незавершенного строительства	68:30:0001085
5.	Адрес здания, сооружения, объекта незавершенного строительства	—
5.1.	Сведения о местоположении здания, сооружения, объекта незавершенного строительства (при отсутствии адреса) в структурированном в соответствии с федеральной информационной адресной системой виде	—
5.2.	Дополнительные сведения о местоположении	—
6.	Иные сведения	—

3. Пояснения к сведениям об объекте недвижимости с кадастровым номером 68:30:0001085:70 :

1.	—

1. Сведения о характерных точках контура объекта недвижимости с кадастровым номером 68:30:0001085:75 :

Система координат МСК-68, зона 1 Зона № 1

Обозначение характерных точек границ	Содержатся в Едином государственном реестре недвижимости			Определены в ходе выполнения комплексных кадастровых работ			Метод определения координат	Формулы, примененные для расчета средней квадратической погрешности определения координат характерных точек (Mt), м, с подставленными в такие формулы значениями и итоговые (вычисленные) значения Mt, м
	координаты, м		Радиус, м	координаты, м		Радиус, м		
	X	Y	R	X	Y	R		
1	2	3	4	5	6	7	8	9
н15086 О	—	—	—	350 340,83	1 303 760,99	—	Метод спутниковых геодезических измерений (определений)	√(0,08^2 + 0,06^2) = 0,10
н15087 О	—	—	—	350 332,15	1 303 763,59	—		
н15088 О	—	—	—	350 331,16	1 303 760,30	—		
н15089 О	—	—	—	350 328,85	1 303 760,99	—		
н15090 О	—	—	—	350 327,88	1 303 757,75	—		
н15091 О	—	—	—	350 330,22	1 303 757,04	—		
н15092 О	—	—	—	350 329,23	1 303 753,73	—		
н15093 О	—	—	—	350 337,88	1 303 751,14	—		
н15086 О	—	—	—	350 340,83	1 303 760,99	—		

2. Сведения о характеристиках объекта недвижимости с кадастровым номером 68:30:0001085:75 :

№ п/п	Наименование характеристики	Значение характеристики
1	2	3
1.	Вид объекта недвижимости	Здание
2.	Ранее присвоенный государственный учетный номер (инвентарный) здания, сооружения, объекта незавершенного строительства	—

1	2	3
3.	Кадастровый номер земельного участка (земельных участков), в границах которого (которых) расположены здание, сооружение, объект незавершенного строительства	68:30:0001085:51
4.	Уникальный учетный номер кадастрового квартала, в границах которого расположены здание, сооружение, объект незавершенного строительства	68:30:0001085
5.	Адрес здания, сооружения, объекта незавершенного строительства	—
5.1.	Сведения о местоположении здания, сооружения, объекта незавершенного строительства (при отсутствии адреса) в структурированном в соответствии с федеральной информационной адресной системой виде	—
5.2.	Дополнительные сведения о местоположении	—
6.	Иные сведения	—

3. Пояснения к сведениям об объекте недвижимости с кадастровым номером 68:30:0001085:75 :

1.	—

1. Сведения о характерных точках контура объекта недвижимости с кадастровым номером 68:30:0001085:79 :

Система координат МСК-68, зона 1 Зона № 1

Обозначение характерных точек границ	Содержатся в Едином государственном реестре недвижимости			Определены в ходе выполнения комплексных кадастровых работ			Метод определения координат	Формулы, примененные для расчета средней квадратической погрешности определения координат характерных точек (Mt), м, с подставленными в такие формулы значениями и итоговые (вычисленные) значения Mt, м
	координаты, м		Радиус, м	координаты, м		Радиус, м		
	X	Y	R	X	Y	R		
1	2	3	4	5	6	7	8	9
н15102 О	—	—	—	350 314,13	1 303 990,53	—	Метод спутниковых геодезических измерений (определений)	√(0,08^2 + 0,06^2) = 0,10
н15103 О	—	—	—	350 313,78	1 303 992,68	—		
н15104 О	—	—	—	350 312,90	1 303 998,16	—		
н15105 О	—	—	—	350 302,42	1 303 996,46	—		

1	2	3	4	5	6	7	8	9
н15106 О	—	—	—	350 303,38	1 303 990,53	—	Метод спутниковых геодезических измерений (определений)	√(0,08^2 + 0,06^2) = 0,10
н15107 О	—	—	—	350 303,98	1 303 986,77	—		
н15108 О	—	—	—	350 306,53	1 303 987,18	—		
н15109 О	—	—	—	350 306,19	1 303 989,25	—		
н15102 О	—	—	—	350 314,13	1 303 990,53	—		

2. Сведения о характеристиках объекта недвижимости с кадастровым номером 68:30:0001085:79 :

№ п/п	Наименование характеристики	Значение характеристики
1	2	3
1.	Вид объекта недвижимости	Здание
2.	Ранее присвоенный государственный учетный номер (инвентарный) здания, сооружения, объекта незавершенного строительства	—
3.	Кадастровый номер земельного участка (земельных участков), в границах которого (которых) расположены здание, сооружение, объект незавершенного строительства	68:30:0001085:47
4.	Уникальный учетный номер кадастрового квартала, в границах которого расположены здание, сооружение, объект незавершенного строительства	68:30:0001085
5.	Адрес здания, сооружения, объекта незавершенного строительства	—
5.1.	Сведения о местоположении здания, сооружения, объекта незавершенного строительства (при отсутствии адреса) в структурированном в соответствии с федеральной информационной адресной системой виде	—
5.2.	Дополнительные сведения о местоположении	—
6.	Иные сведения	—

3. Пояснения к сведениям об объекте недвижимости с кадастровым номером 68:30:0001085:79 :

1.	—

1. Сведения о характерных точках контура объекта недвижимости с кадастровым номером 68:30:0001085:87 :

Система координат МСК-68, зона 1 Зона № 1

Обозначение характерных точек границ	Содержатся в Едином государственном реестре недвижимости			Определены в ходе выполнения комплексных кадастровых работ			Метод определения координат	Формулы, примененные для расчета средней квадратической погрешности определения координат характерных точек (Mt), м, с подставленными в такие формулы значениями и итоговые (вычисленные) значения Mt, м
	координаты, м		Радиус, м	координаты, м		Радиус, м		
	X	Y	R	X	Y	R		
1	2	3	4	5	6	7	8	9
н15145 О	—	—	—	350 390,80	1 304 013,45	—	Метод спутниковых геодезических измерений (определений)	√(0,08^2 + 0,06^2) = 0,10
н15146 О	—	—	—	350 380,24	1 304 012,72	—		
н15147 О	—	—	—	350 380,60	1 304 007,53	—		
н15148 О	—	—	—	350 391,16	1 304 008,26	—		
н15145 О	—	—	—	350 390,80	1 304 013,45	—		

2. Сведения о характеристиках объекта недвижимости с кадастровым номером 68:30:0001085:87 :

№ п/п	Наименование характеристики	Значение характеристики
1	2	3
1.	Вид объекта недвижимости	Здание
2.	Ранее присвоенный государственный учетный номер (инвентарный) здания, сооружения, объекта незавершенного строительства	—
3.	Кадастровый номер земельного участка (земельных участков), в границах которого (которых) расположены здание, сооружение, объект незавершенного строительства	68:30:0001085:306
4.	Уникальный учетный номер кадастрового квартала, в границах которого расположены здание, сооружение, объект незавершенного строительства	68:30:0001085

1	2	3
5.	Адрес здания, сооружения, объекта незавершенного строительства	—
5.1.	Сведения о местоположении здания, сооружения, объекта незавершенного строительства (при отсутствии адреса) в структурированном в соответствии с федеральной информационной адресной системой виде	—
5.2.	Дополнительные сведения о местоположении	—
6.	Иные сведения	—

3. Пояснения к сведениям об объекте недвижимости с кадастровым номером 68:30:0001085:87 :

1.	—

1. Сведения о характерных точках контура объекта недвижимости с кадастровым номером 68:30:0002008:56 :

Система координат МСК-68, зона 1 Зона № 1

Обозначение характерных точек границ	Содержатся в Едином государственном реестре недвижимости			Определены в ходе выполнения комплексных кадастровых работ			Метод определения координат	Формулы, примененные для расчета средней квадратической погрешности определения координат характерных точек (Mt), м, с подставленными в такие формулы значениями и итоговые (вычисленные) значения Mt, м
	координаты, м		Радиус, м	координаты, м		Радиус, м		
	X	Y	R	X	Y	R		
1	2	3	4	5	6	7	8	9
н18133 О	—	—	—	350 380,86	1 303 874,16	—	Метод спутниковых геодезических измерений (определений)	√(0,08^2 + 0,06^2) = 0,10
н18134 О	—	—	—	350 370,22	1 303 878,25	—		
н18135 О	—	—	—	350 367,94	1 303 872,33	—		
н18136 О	—	—	—	350 378,58	1 303 868,23	—		
н18133 О	—	—	—	350 380,86	1 303 874,16	—		

2. Сведения о характеристиках объекта недвижимости с кадастровым номером 68:30:0002008:56 :

№ п/п	Наименование характеристики	Значение характеристики
1	2	3
1.	Вид объекта недвижимости	Здание

1	2	3
2.	Ранее присвоенный государственный учетный номер (инвентарный) здания, сооружения, объекта незавершенного строительства	—
3.	Кадастровый номер земельного участка (земельных участков), в границах которого (которых) расположены здание, сооружение, объект незавершенного строительства	68:30:0001085:20
4.	Уникальный учетный номер кадастрового квартала, в границах которого расположены здание, сооружение, объект незавершенного строительства	68:30:0001085
5.	Адрес здания, сооружения, объекта незавершенного строительства	—
5.1.	Сведения о местоположении здания, сооружения, объекта незавершенного строительства (при отсутствии адреса) в структурированном в соответствии с федеральной информационной адресной системой виде	—
5.2.	Дополнительные сведения о местоположении	—
6.	Иные сведения	—

3. Пояснения к сведениям об объекте недвижимости с кадастровым номером 68:30:0002008:56 :

1.	—

1. Сведения о характерных точках контура объекта недвижимости с кадастровым номером 68:30:0003003:102 :

Система координат МСК-68, зона 1 Зона № 1

Обозначение характерных точек границ	Содержатся в Едином государственном реестре недвижимости			Определены в ходе выполнения комплексных кадастровых работ			Метод определения координат	Формулы, примененные для расчета средней квадратической погрешности определения координат характерных точек (Mt), м, с подставленными в такие формулы значениями и итоговые (вычисленные) значения Mt, м
	координаты, м		Радиус, м	координаты, м		Радиус, м		
	X	Y	R	X	Y	R		
1	2	3	4	5	6	7	8	9
н8104О	—	—	—	350 225,62	1 303 909,23	—	Метод спутниковых геодезических измерений (определений)	√(0,08^2 + 0,06^2) = 0,10
н8105О	—	—	—	350 219,15	1 303 910,85	—		
н8106О	—	—	—	350 217,75	1 303 905,25	—		

1	2	3	4	5	6	7	8	9
н8107О	—	—	—	350 224,22	1 303 903,64	—	Метод спутниковых геодезических измерений (определений)	√(0,08^2 + 0,06^2) = 0,10
н8104О	—	—	—	350 225,62	1 303 909,23	—		

2. Сведения о характеристиках объекта недвижимости с кадастровым номером 68:30:0003003:102 :

№ п/п	Наименование характеристики	Значение характеристики
1	2	3
1.	Вид объекта недвижимости	Здание
2.	Ранее присвоенный государственный учетный номер (инвентарный) здания, сооружения, объекта незавершенного строительства	—
3.	Кадастровый номер земельного участка (земельных участков), в границах которого (которых) расположены здание, сооружение, объект незавершенного строительства	68:30:0001085:8
4.	Уникальный учетный номер кадастрового квартала, в границах которого расположены здание, сооружение, объект незавершенного строительства	68:30:0001085
5.	Адрес здания, сооружения, объекта незавершенного строительства	—
5.1.	Сведения о местоположении здания, сооружения, объекта незавершенного строительства (при отсутствии адреса) в структурированном в соответствии с федеральной информационной адресной системой виде	—
5.2.	Дополнительные сведения о местоположении	—
6.	Иные сведения	—

3. Пояснения к сведениям об объекте недвижимости с кадастровым номером 68:30:0003003:102 :

1.	—

1. Сведения о характерных точках контура объекта недвижимости с кадастровым номером 68:30:0003006:64 :

Система координат МСК-68, зона 1 Зона № 1

Обозначение характерных точек границ	Содержатся в Едином государственном реестре недвижимости			Определены в ходе выполнения комплексных кадастровых работ			Метод определения координат	Формулы, примененные для расчета средней квадратической погрешности определения координат характерных точек (Mt), м, с подставленными в такие формулы значениями и итоговые (вычисленные) значения Mt, м
	координаты, м		Радиус, м	координаты, м		Радиус, м		
	X	Y	R	X	Y	R		
1	2	3	4	5	6	7	8	9
н3488О	—	—	—	350 445,45	1 304 019,32	—	Метод спутниковых геодезических измерений (определений)	√(0,08^2 + 0,06^2) = 0,10
н3489О	—	—	—	350 445,56	1 304 011,18	—		
н3490О	—	—	—	350 455,63	1 304 011,32	—		
н3491О	—	—	—	350 455,52	1 304 019,46	—		
н3492О	—	—	—	350 455,48	1 304 022,25	—		
н3493О	—	—	—	350 449,95	1 304 022,17	—		
н3494О	—	—	—	350 449,99	1 304 019,38	—		
н3488О	—	—	—	350 445,45	1 304 019,32	—		

2. Сведения о характеристиках объекта недвижимости с кадастровым номером 68:30:0003006:64 :

№ п/п	Наименование характеристики	Значение характеристики
1	2	3
1.	Вид объекта недвижимости	Здание
2.	Ранее присвоенный государственный учетный номер (инвентарный) здания, сооружения, объекта незавершенного строительства	—
3.	Кадастровый номер земельного участка (земельных участков), в границах которого (которых) расположены здание, сооружение, объект незавершенного строительства	68:30:0001085:10

1	2	3
4.	Уникальный учетный номер кадастрового квартала, в границах которого расположены здание, сооружение, объект незавершенного строительства	68:30:0001085
5.	Адрес здания, сооружения, объекта незавершенного строительства	—
5.1.	Сведения о местоположении здания, сооружения, объекта незавершенного строительства (при отсутствии адреса) в структурированном в соответствии с федеральной информационной адресной системой виде	—
5.2.	Дополнительные сведения о местоположении	—
6.	Иные сведения	—

3. Пояснения к сведениям об объекте недвижимости с кадастровым номером 68:30:0003006:64 :

1.	—

1. Сведения о характерных точках контура объекта недвижимости с кадастровым номером 68:30:0003006:67 :

Система координат МСК-68, зона 1 Зона № 1

Обозначение характерных точек границ	Содержатся в Едином государственном реестре недвижимости			Определены в ходе выполнения комплексных кадастровых работ			Метод определения координат	Формулы, примененные для расчета средней квадратической погрешности определения координат характерных точек (Mt), м, с подставленными в такие формулы значениями и итоговые (вычисленные) значения Mt, м
	координаты, м		Радиус, м	координаты, м		Радиус, м		
	X	Y	R	X	Y	R		
1	2	3	4	5	6	7	8	9
н3499О	—	—	—	350 416,16	1 304 005,42	—	Метод спутниковых геодезических измерений (определений)	√(0,08^2 + 0,06^2) = 0,10
н3500О	—	—	—	350 416,05	1 304 017,96	—		
н3501О	—	—	—	350 407,88	1 304 017,89	—		
н3502О	—	—	—	350 407,91	1 304 014,49	—		
н3503О	—	—	—	350 405,53	1 304 014,47	—		
н3504О	—	—	—	350 405,59	1 304 007,74	—		

1	2	3	4	5	6	7	8	9
н3505О	—	—	—	350 408,04	1 304 007,76	—	Метод спутниковых геодезических измерений (определений)	√(0,08^2 + 0,06^2) = 0,10
н3506О	—	—	—	350 408,06	1 304 005,35	—		
н3499О	—	—	—	350 416,16	1 304 005,42	—		

2. Сведения о характеристиках объекта недвижимости с кадастровым номером 68:30:0003006:67 :

№ п/п	Наименование характеристики	Значение характеристики
1	2	3
1.	Вид объекта недвижимости	Здание
2.	Ранее присвоенный государственный учетный номер (инвентарный) здания, сооружения, объекта незавершенного строительства	—
3.	Кадастровый номер земельного участка (земельных участков), в границах которого (которых) расположены здание, сооружение, объект незавершенного строительства	68:30:0001085:53
4.	Уникальный учетный номер кадастрового квартала, в границах которого расположены здание, сооружение, объект незавершенного строительства	68:30:0001085
5.	Адрес здания, сооружения, объекта незавершенного строительства	—
5.1.	Сведения о местоположении здания, сооружения, объекта незавершенного строительства (при отсутствии адреса) в структурированном в соответствии с федеральной информационной адресной системой виде	—
5.2.	Дополнительные сведения о местоположении	—
6.	Иные сведения	—

3. Пояснения к сведениям об объекте недвижимости с кадастровым номером 68:30:0003006:67 :

1.	—

1. Сведения о характерных точках контура объекта недвижимости с кадастровым номером 68:30:0003007:26 :

Система координат МСК-68, зона 1 Зона № 1

Обозначение характерных точек границ	Содержатся в Едином государственном реестре недвижимости			Определены в ходе выполнения комплексных кадастровых работ			Метод определения координат	Формулы, примененные для расчета средней квадратической погрешности определения координат характерных точек (Mt), м, с подставленными в такие формулы значениями и итоговые (вычисленные) значения Mt, м
	координаты, м		Радиус, м	координаты, м		Радиус, м		
	X	Y	R	X	Y	R		
1	2	3	4	5	6	7	8	9
н5229О	—	—	—	350 346,62	1 303 986,43	—	Метод спутниковых геодезических измерений (определений)	√(0,08^2 + 0,06^2) = 0,10
н5230О	—	—	—	350 346,25	1 303 995,82	—		
н5231О	—	—	—	350 338,98	1 303 995,53	—		
н5232О	—	—	—	350 339,35	1 303 986,15	—		
н5229О	—	—	—	350 346,62	1 303 986,43	—		

2. Сведения о характеристиках объекта недвижимости с кадастровым номером 68:30:0003007:26 :

№ п/п	Наименование характеристики	Значение характеристики
1	2	3
1.	Вид объекта недвижимости	Здание
2.	Ранее присвоенный государственный учетный номер (инвентарный) здания, сооружения, объекта незавершенного строительства	—
3.	Кадастровый номер земельного участка (земельных участков), в границах которого (которых) расположены здание, сооружение, объект незавершенного строительства	68:30:0001085:18
4.	Уникальный учетный номер кадастрового квартала, в границах которого расположены здание, сооружение, объект незавершенного строительства	68:30:0001085

1	2	3
5.	Адрес здания, сооружения, объекта незавершенного строительства	—
5.1.	Сведения о местоположении здания, сооружения, объекта незавершенного строительства (при отсутствии адреса) в структурированном в соответствии с федеральной информационной адресной системой виде	—
5.2.	Дополнительные сведения о местоположении	—
6.	Иные сведения	—

3. Пояснения к сведениям об объекте недвижимости с кадастровым номером 68:30:0003007:26 :

1.	—

1. Сведения о характерных точках контура объекта недвижимости с кадастровым номером 68:30:0003009:18 :

Система координат МСК-68, зона 1 Зона № 1

Обозначение характерных точек границ	Содержатся в Едином государственном реестре недвижимости			Определены в ходе выполнения комплексных кадастровых работ			Метод определения координат	Формулы, примененные для расчета средней квадратической погрешности определения координат характерных точек (Mt), м, с подставленными в такие формулы значениями и итоговые (вычисленные) значения Mt, м
	координаты, м		Радиус, м	координаты, м		Радиус, м		
	X	Y	R	X	Y	R		
1	2	3	4	5	6	7	8	9
н15771 О	—	—	—	350 340,31	1 304 008,12	—	Метод спутниковых геодезических измерений (определений)	√(0,08^2 + 0,06^2) = 0,10
н15772 О	—	—	—	350 330,12	1 304 005,86	—		
н15773 О	—	—	—	350 332,41	1 303 995,54	—		
н15774 О	—	—	—	350 342,60	1 303 997,80	—		
н15771 О	—	—	—	350 340,31	1 304 008,12	—		

2. Сведения о характеристиках объекта недвижимости с кадастровым номером 68:30:0003009:18 :

№ п/п	Наименование характеристики	Значение характеристики
1	2	3
1.	Вид объекта недвижимости	Здание

1	2	3
2.	Ранее присвоенный государственный учетный номер (инвентарный) здания, сооружения, объекта незавершенного строительства	—
3.	Кадастровый номер земельного участка (земельных участков), в границах которого (которых) расположены здание, сооружение, объект незавершенного строительства	68:30:0001085:16
4.	Уникальный учетный номер кадастрового квартала, в границах которого расположены здание, сооружение, объект незавершенного строительства	68:30:0001085
5.	Адрес здания, сооружения, объекта незавершенного строительства	—
5.1.	Сведения о местоположении здания, сооружения, объекта незавершенного строительства (при отсутствии адреса) в структурированном в соответствии с федеральной информационной адресной системой виде	—
5.2.	Дополнительные сведения о местоположении	—
6.	Иные сведения	—

3. Пояснения к сведениям об объекте недвижимости с кадастровым номером 68:30:0003009:18 :

1.	—

1. Сведения о характерных точках контура объекта недвижимости с кадастровым номером 68:30:0003009:20 :

Система координат МСК-68, зона 1 Зона № 1

Обозначение характерных точек границ	Содержатся в Едином государственном реестре недвижимости			Определены в ходе выполнения комплексных кадастровых работ			Метод определения координат	Формулы, примененные для расчета средней квадратической погрешности определения координат характерных точек (Mt), м, с подставленными в такие формулы значениями и итоговые (вычисленные) значения Mt, м
	координаты, м		Радиус, м	координаты, м		Радиус, м		
	X	Y	R	X	Y	R		
1	2	3	4	5	6	7	8	9
н15779 О	—	—	—	350 370,39	1 304 004,61	—	Метод спутниковых геодезических измерений (определений)	√(0,08^2 + 0,06^2) = 0,10
н15780 О	—	—	—	350 369,36	1 304 010,52	—		
н15781 О	—	—	—	350 360,07	1 304 008,90	—		

1	2	3	4	5	6	7	8	9
н15782 О	—	—	—	350 361,10	1 304 002,99	—	Метод спутниковых геодезических измерений (определений)	√(0,08^2 + 0,06^2) = 0,10
н15779 О	—	—	—	350 370,39	1 304 004,61	—		

2. Сведения о характеристиках объекта недвижимости с кадастровым номером 68:30:0003009:20 :

№ п/п	Наименование характеристики	Значение характеристики
1	2	3
1.	Вид объекта недвижимости	Здание
2.	Ранее присвоенный государственный учетный номер (инвентарный) здания, сооружения, объекта незавершенного строительства	—
3.	Кадастровый номер земельного участка (земельных участков), в границах которого (которых) расположены здание, сооружение, объект незавершенного строительства	68:30:0001085:19
4.	Уникальный учетный номер кадастрового квартала, в границах которого расположены здание, сооружение, объект незавершенного строительства	68:30:0001085
5.	Адрес здания, сооружения, объекта незавершенного строительства	—
5.1.	Сведения о местоположении здания, сооружения, объекта незавершенного строительства (при отсутствии адреса) в структурированном в соответствии с федеральной информационной адресной системой виде	—
5.2.	Дополнительные сведения о местоположении	—
6.	Иные сведения	—

3. Пояснения к сведениям об объекте недвижимости с кадастровым номером 68:30:0003009:20 :

1.	—

1. Сведения о характерных точках контура объекта недвижимости с кадастровым номером 68:30:0003020:118 :

Система координат МСК-68, зона 1 Зона № 1

Обозначение характерных точек границ	Содержатся в Едином государственном реестре недвижимости			Определены в ходе выполнения комплексных кадастровых работ			Метод определения координат	Формулы, примененные для расчета средней квадратической погрешности определения координат характерных точек (Mt), м, с подставленными в такие формулы значениями и итоговые (вычисленные) значения Mt, м
	координаты, м		Радиус, м	координаты, м		Радиус, м		
	X	Y	R	X	Y	R		
1	2	3	4	5	6	7	8	9
н12927 О	—	—	—	350 301,42	1 303 987,27	—	Метод спутниковых геодезических измерений (определений)	√(0,08^2 + 0,06^2) = 0,10
н12928 О	—	—	—	350 300,14	1 303 995,94	—		
н12929 О	—	—	—	350 292,61	1 303 994,82	—		
н12930 О	—	—	—	350 293,89	1 303 986,15	—		
н12927 О	—	—	—	350 301,42	1 303 987,27	—		

2. Сведения о характеристиках объекта недвижимости с кадастровым номером 68:30:0003020:118 :

№ п/п	Наименование характеристики	Значение характеристики
1	2	3
1.	Вид объекта недвижимости	Здание
2.	Ранее присвоенный государственный учетный номер (инвентарный) здания, сооружения, объекта незавершенного строительства	—
3.	Кадастровый номер земельного участка (земельных участков), в границах которого (которых) расположены здание, сооружение, объект незавершенного строительства	68:30:0001085:35
4.	Уникальный учетный номер кадастрового квартала, в границах которого расположены здание, сооружение, объект незавершенного строительства	68:30:0001085

1	2	3
5.	Адрес здания, сооружения, объекта незавершенного строительства	—
5.1.	Сведения о местоположении здания, сооружения, объекта незавершенного строительства (при отсутствии адреса) в структурированном в соответствии с федеральной информационной адресной системой виде	—
5.2.	Дополнительные сведения о местоположении	—
6.	Иные сведения	—

3. Пояснения к сведениям об объекте недвижимости с кадастровым номером 68:30:0003020:118 :

1.	—

1. Сведения о характерных точках контура объекта недвижимости с кадастровым номером 68:30:0003020:122 :

Система координат МСК-68, зона 1 Зона № 1

Обозначение характерных точек границ	Содержатся в Едином государственном реестре недвижимости			Определены в ходе выполнения комплексных кадастровых работ			Метод определения координат	Формулы, примененные для расчета средней квадратической погрешности определения координат характерных точек (Mt), м, с подставленными в такие формулы значениями и итоговые (вычисленные) значения Mt, м
	координаты, м		Радиус, м	координаты, м		Радиус, м		
	X	Y	R	X	Y	R		
1	2	3	4	5	6	7	8	9
н12946 О	—	—	—	350 241,75	1 303 969,27	—	Метод спутниковых геодезических измерений (определений)	√(0,08^2 + 0,06^2) = 0,10
н12947 О	—	—	—	350 244,58	1 303 986,36	—		
н12948 О	—	—	—	350 239,35	1 303 987,23	—		
н12949 О	—	—	—	350 238,86	1 303 984,28	—		
н12950 О	—	—	—	350 232,53	1 303 985,33	—		
н12951 О	—	—	—	350 230,19	1 303 971,18	—		
н12946 О	—	—	—	350 241,75	1 303 969,27	—		

2. Сведения о характеристиках объекта недвижимости с кадастровым номером 68:30:0003020:122 :

№ п/п	Наименование характеристики	Значение характеристики
1	2	3
1.	Вид объекта недвижимости	Здание
2.	Ранее присвоенный государственный учетный номер (инвентарный) здания, сооружения, объекта незавершенного строительства	—
3.	Кадастровый номер земельного участка (земельных участков), в границах которого (которых) расположены здание, сооружение, объект незавершенного строительства	68:30:0001085:9
4.	Уникальный учетный номер кадастрового квартала, в границах которого расположены здание, сооружение, объект незавершенного строительства	68:30:0001085
5.	Адрес здания, сооружения, объекта незавершенного строительства	—
5.1.	Сведения о местоположении здания, сооружения, объекта незавершенного строительства (при отсутствии адреса) в структурированном в соответствии с федеральной информационной адресной системой виде	—
5.2.	Дополнительные сведения о местоположении	—
6.	Иные сведения	—

3. Пояснения к сведениям об объекте недвижимости с кадастровым номером 68:30:0003020:122 :

1.	—

1. Сведения о характерных точках контура объекта недвижимости с кадастровым номером 68:30:0003020:128 :

Система координат МСК-68, зона 1 Зона № 1

Обозначение характерных точек границ	Содержатся в Едином государственном реестре недвижимости			Определены в ходе выполнения комплексных кадастровых работ			Метод определения координат	Формулы, примененные для расчета средней квадратической погрешности определения координат характерных точек (Mt), м, с подставленными в такие формулы значениями и итоговые (вычисленные) значения Mt, м
	координаты, м		Радиус, м	координаты, м		Радиус, м		
	X	Y	R	X	Y	R		
1	2	3	4	5	6	7	8	9
н12971 О	—	—	—	350 284,50	1 303 986,96	—	Метод спутниковых геодезических измерений (определений)	√(0,08^2 + 0,06^2) = 0,10

1	2	3	4	5	6	7	8	9
н12972 О	—	—	—	350 284,10	1 303 992,03	—	Метод спутниковых геодезических измерений (определений)	√(0,08^2 + 0,06^2) = 0,10
н12973 О	—	—	—	350 266,84	1 303 990,48	—		
н12974 О	—	—	—	350 267,88	1 303 978,93	—		
н12975 О	—	—	—	350 282,48	1 303 980,24	—		
н12976 О	—	—	—	350 282,34	1 303 981,76	—		
н12977 О	—	—	—	350 283,24	1 303 981,84	—		
н12978 О	—	—	—	350 282,79	1 303 986,82	—		
н12971 О	—	—	—	350 284,50	1 303 986,96	—		

2. Сведения о характеристиках объекта недвижимости с кадастровым номером 68:30:0003020:128 :

№ п/п	Наименование характеристики	Значение характеристики
1	2	3
1.	Вид объекта недвижимости	Здание
2.	Ранее присвоенный государственный учетный номер (инвентарный) здания, сооружения, объекта незавершенного строительства	—
3.	Кадастровый номер земельного участка (земельных участков), в границах которого (которых) расположены здание, сооружение, объект незавершенного строительства	68:30:0001085:14
4.	Уникальный учетный номер кадастрового квартала, в границах которого расположены здание, сооружение, объект незавершенного строительства	68:30:0001085

1	2	3
5.	Адрес здания, сооружения, объекта незавершенного строительства	—
5.1.	Сведения о местоположении здания, сооружения, объекта незавершенного строительства (при отсутствии адреса) в структурированном в соответствии с федеральной информационной адресной системой виде	—
5.2.	Дополнительные сведения о местоположении	—
6.	Иные сведения	—

3. Пояснения к сведениям об объекте недвижимости с кадастровым номером 68:30:0003020:128 :

1.	—

1. Сведения о характерных точках контура объекта недвижимости с кадастровым номером 68:30:0003020:200 :

Система координат МСК-68, зона 1 Зона № 1

Обозначение характерных точек границ	Содержатся в Едином государственном реестре недвижимости			Определены в ходе выполнения комплексных кадастровых работ			Метод определения координат	Формулы, примененные для расчета средней квадратической погрешности определения координат характерных точек (Mt), м, с подставленными в такие формулы значениями и итоговые (вычисленные) значения Mt, м
	координаты, м		Радиус, м	координаты, м		Радиус, м		
	X	Y	R	X	Y	R		
1	2	3	4	5	6	7	8	9
н13062 О	—	—	—	350 266,21	1 303 974,87	—	Метод спутниковых геодезических измерений (определений)	√(0,08^2 + 0,06^2) = 0,10
н13063 О	—	—	—	350 265,42	1 303 989,36	—		
н13064 О	—	—	—	350 259,89	1 303 989,06	—		
н13065 О	—	—	—	350 260,50	1 303 977,81	—		
н13066 О	—	—	—	350 258,44	1 303 977,70	—		
н13067 О	—	—	—	350 258,61	1 303 974,46	—		
н13062 О	—	—	—	350 266,21	1 303 974,87	—		

2. Сведения о характеристиках объекта недвижимости с кадастровым номером 68:30:0003020:200 :		
№ п/п	Наименование характеристики	Значение характеристики
1	2	3
1.	Вид объекта недвижимости	Здание
2.	Ранее присвоенный государственный учетный номер (инвентарный) здания, сооружения, объекта незавершенного строительства	—
3.	Кадастровый номер земельного участка (земельных участков), в границах которого (которых) расположены здание, сооружение, объект незавершенного строительства	68:30:0001085:36
4.	Уникальный учетный номер кадастрового квартала, в границах которого расположены здание, сооружение, объект незавершенного строительства	68:30:0001085
5.	Адрес здания, сооружения, объекта незавершенного строительства	—
5.1.	Сведения о местоположении здания, сооружения, объекта незавершенного строительства (при отсутствии адреса) в структурированном в соответствии с федеральной информационной адресной системой виде	—
5.2.	Дополнительные сведения о местоположении	—
6.	Иные сведения	—
3. Пояснения к сведениям об объекте недвижимости с кадастровым номером 68:30:0003020:200 :		
1.	—	

Сведения о зданиях, сооружениях, объектах незавершенного строительства, необходимые для исправления реестровых ошибок в сведениях об описании их местоположения

1. Сведения о характерных точках контура здания

вид объекта недвижимости (здание, сооружение, объект незавершенного строительства)

с кадастровым номером 68:30:0001085:90 :

Система координат МСК-68, зона 1 Зона № 1

Обозначение характерных точек границ	Содержатся в Едином государственном реестре недвижимости			Определены в ходе выполнения комплексных кадастровых работ			Метод определения координат	Формулы, примененные для расчета средней квадратической погрешности определения координат характерных точек (Mt), м, с подставленными в такие формулы значениями и итоговые (вычисленные) значения Mt, м
	координаты, м		Радиус, м	координаты, м		Радиус, м		
	X	Y	R	X	Y	R		
1	2	3	4	5	6	7	8	9
48645	350 187,14	1 303 772,68	—	—	—	—	—	—
48646	350 191,28	1 303 786,81	—	—	—	—		
48647	350 176,66	1 303 791,09	—	—	—	—		
48648	350 173,23	1 303 779,38	—	—	—	—		
48649	350 183,58	1 303 776,35	—	—	—	—		
48650	350 182,87	1 303 773,93	—	—	—	—		
н15149 О	—	—	—	350 187,60	1 303 771,67	—	Метод спутниковых геодезических измерений (определений)	√(0,08^2 + 0,06^2) = 0,10
н15150 О	—	—	—	350 191,96	1 303 785,50	—		
н15151 О	—	—	—	350 177,42	1 303 790,07	—		
н15152 О	—	—	—	350 173,85	1 303 778,73	—		
н15153 О	—	—	—	350 183,86	1 303 775,58	—		
н15154 О	—	—	—	350 183,08	1 303 773,10	—		
н15149 О	—	—	—	350 187,60	1 303 771,67	—		

2. Иные сведения об объекте недвижимости с кадастровым номером 68:30:0001085:90 :

1.	—
3. Пояснения к сведениям об объекте недвижимости с кадастровым номером	68:30:0001085:90 :
1.	—

Схема границ земельных участков

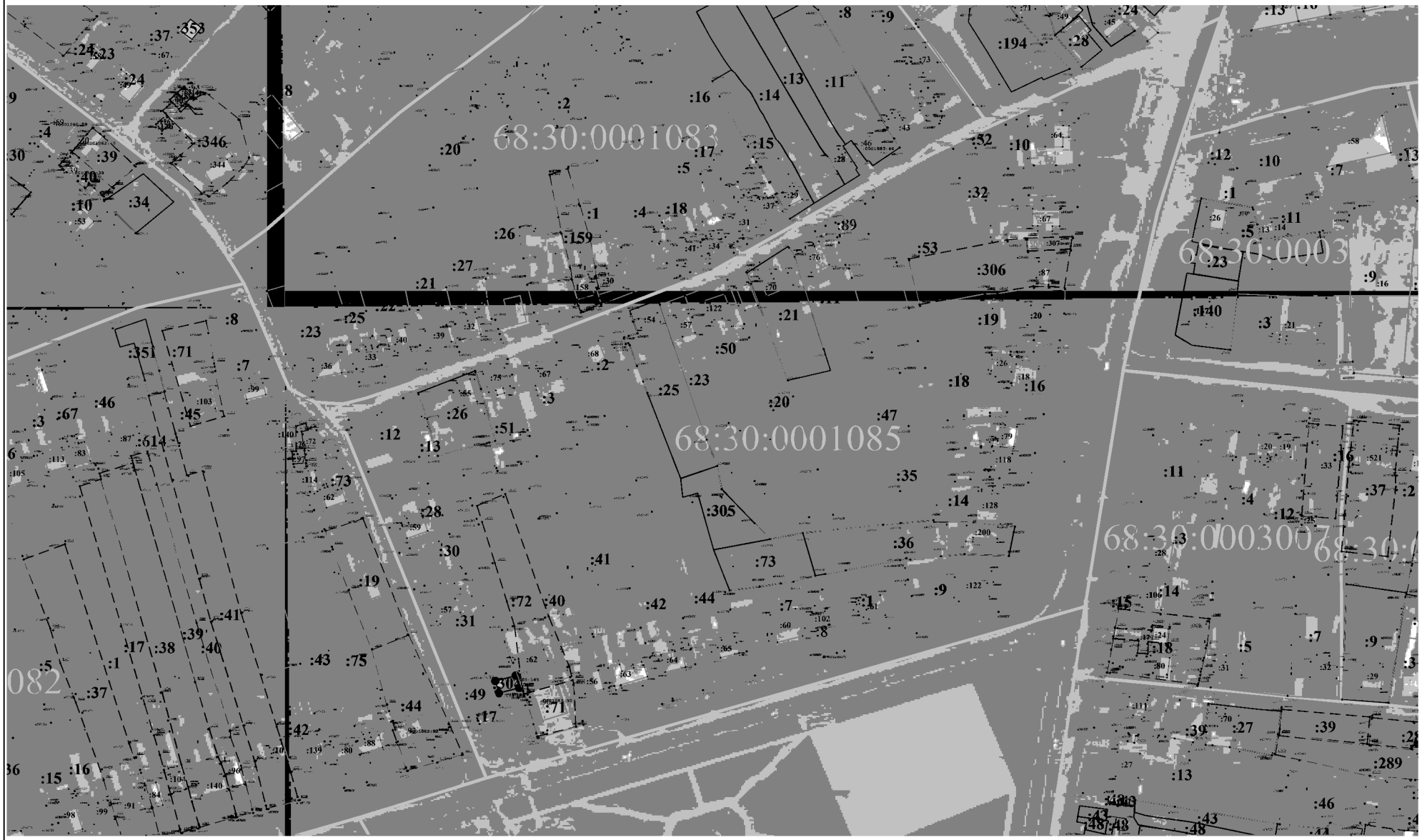

Масштаб 1:2 500

ПРИЛОЖЕНИЕ № 5
УТВЕРЖДЕНА
приказом министерства
имущественных отношений и
государственного заказа
Тамбовской области
от 18.09.2025 № 709

Карта-план территории
кадастрового квартала 68:30:0002001

КАРТА-ПЛАН ТЕРРИТОРИИ

Пояснительная записка

1. Сведения о территории выполнения комплексных кадастровых работ:

68:30:0002001

(наименование субъекта Российской Федерации, муниципального образования, населенного пункта, уникальные учетные номера кадастровых кварталов, иные сведения, позволяющие определить местоположение территории, на которой выполняются комплексные кадастровые работы, например, наименование садоводческого или огороднического некоммерческого товарищества, гаражного кооператива, элемента планировочной структуры)

2. Основания выполнения комплексных кадастровых работ:

Наименование, дата и номер документа, на основании которого выполняются комплексные кадастровые работы:

Государственный контракт № 0164200001925000183-725790-157788 от 17 марта 2025 г., выдан Министерство имущественных отношений и государственного заказа Тамбовской области

3. Дата подготовки карты-плана территории: *16 сентября 2025 г.*

4. Сведения о заказчике(ах) комплексных кадастровых работ:

В отношении юридического лица, органа местного самоуправления муниципального района, муниципального округа или городского округа либо уполномоченного исполнительного органа государственной власти субъекта Российской Федерации:

полное или сокращенное (в случае, если имеется) наименование: *Министерство имущественных отношений и государственного заказа Тамбовской области*

основной государственный регистрационный номер: *1066829046844*

идентификационный номер налогоплательщика: *6831000240*

В отношении физического лица или представителя физических или юридических лиц:

фамилия, имя. отчество (последнее - при наличии): –

страховой номер индивидуального лицевого счета в системе обязательного пенсионного страхования Российской Федерации (СНИЛС): –

Наименование и реквизиты документа, подтверждающие полномочия представителя заказчика(ов) комплексных кадастровых работ:

–

Адрес электронной почты (для направления уведомления о результатах внесения сведений в Единый государственный реестр недвижимости):

–

5. Сведения об исполнителе комплексных кадастровых работ:

Полное или сокращенное (в случае, если имеется) наименование и адрес юридического лица, с которым заключен государственный или муниципальный контракт либо договор подряда на выполнение комплексных кадастровых работ:

–

Фамилия, имя. отчество кадастрового инженера (последнее - при наличии): *Чиркин Евгений Александрович*

и основной государственный регистрационный номер кадастрового инженера индивидуального предпринимателя (ОГРНИП): *318344300021161*

Страховой номер индивидуального лицевого счета в системе обязательного пенсионного страхования Российской Федерации (СНИЛС) кадастрового инженера: *152-892-276-89*

Уникальный реестровый номер кадастрового инженера в реестре саморегулируемой организации кадастровых инженеров и дата внесения сведений о физическом лице в такой реестр: *НП001325, 30 мая 2016 г.*

Полное или (в случае, если имеется) сокращенное наименование саморегулируемой организации кадастровых инженеров, членом которой является кадастровый инженер:

Кадастровые инженеры юга

Контактный телефон: *+79275392962*

Почтовый адрес и адрес электронной почты, по которым осуществляется связь с кадастровым инженером:

гор. Волгоград, ул. им. Маршала Василевского, д. 4, кв. 18, ewgeniychirkin@mail.ru

6. Перечень документов, использованных при подготовке карты-плана территории:

№ п/п	Реквизиты документа				
	Вид	Дата	Номер	Наименование	Иные сведения
1	2	3	4	5	6
1	Кадастровый план территории, выдан: Филиал публично-правовой компании "Роскадастр" по Тамбовской области	17 марта 2025 г.	КУВИ-001/2025-69913499	Кадастровый план территории	—
2	Материалы картографо-геодезического фонда, выдан: ППК Роскадастр	7 апреля 2025 г.	170-8700/2025-В	Выписка о пунктах государственной геодезической сети, государственной нивелирной сети и государственной гравиметрической сети	—
3	Материалы картографо-геодезического фонда, выдан: ППК "Роскадастр	21 марта 2025 г.	171-7472/2025-В	Сведения ЕЭКО	Масштаб: 1:2000 Дата создания: 31 июля 2022 г.
4	Иной документ, содержащий описание объекта, выдан: ППК "Роскадастр"	6 апреля 2023 г.	50-0074/23	Письмо о рассмотрении обращений (о включении в ФФПД технического отчета "Создание сети дифференциальных станций"	—

7. Пояснения к карте-плану территории:

Пояснительная записка
Настоящая карта-план территории разработана в результате проведения комплексных кадастровых работ на территории кадастрового кварталан 68:30:0002001 (территория г. Уварово Тамбовской области) Карта-план территории кадастрового квартала 68:30:0002001 утверждена Постановлением об утверждении карта-планов территорий, подготовленных в результате выполнения комплексных кадастровых работ в границах кадастрового квартала. Неотъемлемой частью КПТР является: - акт согласования границ земельных участков, который включен в состав Приложения. Согласно данного акта, границы всех земельных участков являются согласованными; - заключение согласительной комиссии; - протокол заседания согласительной комиссии по вопросу согласования местоположения границ земельных участков В результате выполнения комплексных кадастровых работ: 1) обеспечивается уточнение границ 5 земельных участков; 2) исправляются границы 24 земельных участков; 3) осуществляется уточнение местоположения на земельных участках границ 25 объектов капитального строительства; 4) исправляются границы 2 ОКС. В ходе выполнения кадастровых работ проведен анализ материалов, согласно сведений ЕГРН, представленных в виде кадастровых планов территорий и выписок из ЕГРН в отношении земельных участков и объектов капитального строительства, картографические материалы и материалы из фонда данных, полученных в результате проведения землеустройства, действующие правила землепользования и застройки. утвержденные применительно к данной территории работ. Земельные участки, в отношении которых проводятся комплексные кадастровые работы, расположены в границах г. Уварово , в градостроительной зоне "Зона малоэтажной жилой застройки" (Ж1), для которой для участков с ВРИ - для ведения личного подсобного хозяйства и ведение огородничества установлены предельные минимальные (200 кв.м.) и максимальные (5000 кв.м.) размеры земельных участков, для участков с ВРИ - садоводство установлены предельные минимальные (200 кв.м.) и максимальные (1500 кв.м.) размеры земельных участков. Правила землепользования и застройки утверждены Решением "О внесении изменений в ПЗиЗ муниципального образованияг.о. - город Уварово Тамбовской области. Ссылка на официальный источник: https://fgistp.economy.gov.ru/lk/#/document-show/345723. Координаты характерных точек границ земельных участков и объектов капитального строительства получены методом спутниковых геодезических определений. Границы земельных участков определены по ограждениям на местности, существующим на местности 15 и более лет. В целях выполнения кадастровых работ, кадастровым инженером были получены материалы дистанционного зондирования земли, изготовленный АО "Роскартография", и переданный в пользование ФФПД. Масштаб картографического произведения 1:2000. Реквизиты картографического материала приведены в разделе "Исходные данные"
Сведения о заказчике
Комплексные кадастровые работы выполнены в рамках исполнения государственного контракта № 0164200001925000183-725790-157788 от 17.03.2025 г. Заказчиком комплексных кадастровых работ является Министерство имущественных отношений и государственного заказа Тамбовской области, ИНН 6831000240, ОГРН 1066829046844
Сведения о кадастровом инженере
Карта-план территории подготовлен кадастровым инженером Чиркиным Евгением Александровичем (квалификационный аттестат № 34-14-538 от 22.08.2014), включенным в реестр членов Ассоциации СРО "Кадастровые инженеры юга" 30.052016 г. № НП001325. Номер регистрации в государственном реестре лиц, осуществляющих кадастровую деятельность – 31758. Страховой номер индивидуального лицевого счета в системе обязательного пенсионного страхования Российской Федерации (СНИЛС) 152-892-276 89.

Сведения о геодезической основе, использованной при подготовке карты-плана территории

Определение координат поворотных точек границ земельных участков выполнено методом спутниковых геодезических измерений. В качестве базовой станции для определения координат точек границ использовалась базовая станция Уварово (UVAR), держателем которой является группа EFT-CORS. В разделе исходные данные приведено письмо ПКК "Роскадастр", подтверждающее передачу данных EFT-CORS в фонды данных субъектов Российской Федерации или федеральный фонд пространственных данных.
Вторым приемником, реквизиты которого указаны в разделе "Инструменты", было проведено полевое обследование пунктов ГГС (Ржакса, Березовка, Уварово, Подгорное), а также объекты недвижимости в границах проведения кадастровых работ.

Сведения об уточняемых земельных участках

В ходе проведения комплексных кадастровых работ были уточнены местоположение и площадь земельных участков, а также исправлены сведения о местоположении и (или) площади земельных участков, при этом при таком исправлении площадь изменяется не более, чем на 10 процентов от площади, содержащейся в ЕГРН.

Описание местоположения здания, сооружения, объекта незавершенного строительства на земельном участке

В ходе проведения комплексных кадастровых работ было уточнено местоположение границ объектов капитального строительства на земельных участках.
Также исправлены границы ОКС 68:30:0002001:33, 68:30:0002001:62. Такое исправление вызвано неверным определением координат характерных точек границ ОКС до проведения ККР, и не связано с проведенной реконструкцией здания.

Сведения о пунктах геодезической сети и средствах измерений

1. Сведения о пунктах геодезической сети:

№ п/п	Вид геодезической сети	Название пункта геодезической сети и тип знака	Система координат пункта геодезической сети	Координаты пункта, м		Дата обследования 14 апреля 2025 г. Сведения о состоянии		
				X	Y	наружного знака пункта	центра пункта	марки центра пункта
1	2	3	4	5	6	7	8	9
1	Астрономо-геодезическая сеть. 2	Ржакса, пирамида	МСК-68, зона 1	364 763,74	1 287 261,69	Сохранился	Сохранился	Сохранился
2	Астрономо-геодезическая сеть. 2	Березовка, пирамида		347 697,09	1 288 347,24	Не обнаружен		
3	Астрономо-геодезическая сеть. 2	Уварово, пирамида		353 506,37	1 301 173,14			
4	Геодезическая сеть сгущения. 3	Подгорное, пирамида		341 674,67	1 303 820,45			

2. Сведения об использованных средствах измерений:

№ п/п	Наименование и обозначение типа средства измерений - прибора (инструмента, аппаратуры)	Заводской или серийный номер средства измерений	Реквизиты свидетельства о поверке прибора (инструмента, аппаратуры) и (или) срок действия поверки
1	2	3	4
1	Stonex S8 GNSS	STNS84412003	свидетельство № С-ГКФ/01-04-2025/42177429, выдано 01.04.2025г., срок действия поверки - до 31.03.2026г.

1	2	3	4
2	EFT RS1	RS1-2014-014	свидетельство № С-ГСХ/06-05-2025/431033643

Сведения об уточняемых земельных участках

1. Сведения о характерных точках границ уточняемого земельного участка с кадастровым номером 68:30:0001064:26 :

Система координат МСК-68, зона 1 Зона № 1

Обозначение характерных точек границ	Координаты, м				Метод определения координат	Формулы, примененные для расчета средней квадратической погрешности определения координат характерных точек границ (Mt), с подставленными в такие формулы значениями и итоговые (вычисленные) значения Mt, м	Описание закрепления точки
	содержатся в Едином государственном реестре недвижимости		определены в результате выполнения комплексных кадастровых работ				
	X	Y	X	Y			
1	2	3	4	5	6	7	8
н24257 У	351 222,27	1 304 332,55	351 222,27	1 304 332,55	Метод спутниковых геодезических измерений (определений)	√(0,08^2 + 0,06^2) = 0,10	—
н24258 У	351 221,73	1 304 334,24	351 221,73	1 304 334,24			
н24259 У	351 215,50	1 304 350,94	351 215,50	1 304 350,94			
н24260 У	351 214,75	1 304 355,86	351 214,75	1 304 355,86			
н24261 У	351 214,22	1 304 356,47	351 214,22	1 304 356,47			
н24262 У	351 212,00	1 304 381,64	351 212,00	1 304 381,64			
н15309 У	351 210,67	1 304 381,55	351 210,67	1 304 381,55			
н15308 У	351 196,96	1 304 380,19	351 196,96	1 304 380,19			
н20039 У	351 204,46	1 304 345,10	351 204,46	1 304 345,10			
н20038 У	351 209,32	1 304 331,07	351 209,32	1 304 331,07			
н24263 У	351 210,42	1 304 328,87	351 210,42	1 304 328,87			

1	2	3	4	5	6	7	8
н24257 У	351 222,27	1 304 332,55	351 222,27	1 304 332,55	Метод спутниковых геодезических измерений (определений)	√(0,08^2 + 0,06^2) = 0,10	—

2. Сведения о частях границ уточняемого земельного участка с кадастровым номером 68:30:0001064:26 :

Обозначение части границ		Горизонтальное проложение (S), м	Описание прохождения части границ	Сведения о согласовании местоположения границ (согласовано/спорное)
от т.	до т.			
1	2	3	4	5
н24257У	н24258У	1,77	—	согласовано
н24258У	н24259У	17,82		
н24259У	н24260У	4,98		
н24260У	н24261У	0,81		
н24261У	н24262У	25,27		
н24262У	н15309У	1,33		
н15309У	н15308У	13,78		
н15308У	н20039У	35,88		
н20039У	н20038У	14,85		
н20038У	н24263У	2,46		
н24263У	н24257У	12,41		

3. Сведения о характеристиках уточняемого земельного участка с кадастровым номером 68:30:0001064:26 :

№ п/п	Наименование характеристики земельного участка	Значение характеристики
1	2	3
1.	Адрес земельного участка	—
1.1.	Сведения о местоположении земельного участка (при отсутствии адреса) в структурированном в соответствии с федеральной информационной адресной системой виде	—
1.2.	Дополнительные сведения о местоположении земельного участка	—
2.	Площадь земельного участка ± величина погрешности определения (вычисления) площади (Р ± ΔР), м²	672 ± 9,00
3.	Формула, примененная для вычисления предельной погрешности определения площади земельного участка, с подставленными значениями и итоговые (вычисленные) значения	3,5*0,10*√(672) = 9
4.	Площадь земельного участка согласно сведениям Единого государственного реестра недвижимости (Ркад), м²	512,00

1	2	3
5.	Оценка расхождения Р и Ркад (Р - Ркад), м²	160
6.	Предельный минимальный и максимальный размеры земельного участка (Рмин и Рмакс), м²	Рмин = 200 Рмакс = 5 000
7.	Вид (виды) разрешенного использования	—
7.1.	Дополнительные сведения об использовании земельного участка	—
8.	Кадастровый или иной государственный учетный номер (инвентарный) здания, сооружения, объекта незавершенного строительства, расположенного на земельном участке	68:30:0001064:32
9.	Сведения о земельных участках (землях общего пользования, территории общего пользования), посредством которых обеспечивается доступ	Земли общего пользования
10.	Иные сведения	Запрещение. Обременение возникает на основании: Постановление судебного пристава-исполнителя ОСП по Уваровскому и Мучкапскому районам № 223274429/6827 (70083/24/68027-ИП), выдан ОСП по Уваровскому и Мучкапскому районам

4. Пояснения к сведениям об уточняемом земельном участке с кадастровым номером 68:30:0001064:26 :

1.	—

1. Сведения о характерных точках границ уточняемого земельного участка с кадастровым номером 68:30:0002001:4 :

Система координат МСК-68, зона 1 Зона № 1

Обозначение характерных точек границ	Координаты, м				Метод определения координат	Формулы, примененные для расчета средней квадратической погрешности определения координат характерных точек границ (Mt), с подставленными в такие формулы значениями и итоговые (вычисленные) значения Mt, м	Описание закрепления точки
	содержатся в Едином государственном реестре недвижимости		определены в результате выполнения комплексных кадастровых работ				
	X	Y	X	Y			
1	2	3	4	5	6	7	8
н46265 У	351 258,63	1 304 342,96	351 258,63	1 304 342,96	Метод спутниковых геодезических измерений (определений)	√(0,08^2 + 0,06^2) = 0,10	—
н46266 У	351 254,14	1 304 354,16	351 254,14	1 304 354,16			
н46267 У	351 254,92	1 304 359,47	351 254,92	1 304 359,47			

1	2	3	4	5	6	7	8
н46268 У	351 257,77	1 304 368,47	351 257,77	1 304 368,47	Метод спутниковых геодезических измерений (определений)	√(0,08^2 + 0,06^2) = 0,10	—
н46269 У	351 260,45	1 304 374,19	351 260,45	1 304 374,19			
н11502 У	351 260,87	1 304 376,59	351 260,87	1 304 376,59			
н11501 У	351 249,98	1 304 380,07	351 249,98	1 304 380,07			
н20868 У	351 233,89	1 304 383,56	351 233,89	1 304 383,56			
н46270 У	351 233,26	1 304 370,23	351 233,26	1 304 370,23			
н46271 У	351 233,20	1 304 366,36	351 233,20	1 304 366,36			
н46272 У	351 234,11	1 304 366,18	351 234,11	1 304 366,18			
н46273 У	351 235,68	1 304 353,71	351 235,68	1 304 353,71			
н46274 У	351 244,17	1 304 335,93	351 244,17	1 304 335,93			
н46265 У	351 258,63	1 304 342,96	351 258,63	1 304 342,96			

2. Сведения о частях границ уточняемого земельного участка с кадастровым номером 68:30:0002001:4 :

Обозначение части границ		Горизонтальное проложение (S), м	Описание прохождения части границ	Сведения о согласовании местоположения границ (согласовано/спорное)
от т.	до т.			
1	2	3	4	5
н46265У	н46266У	12,07	—	согласовано
н46266У	н46267У	5,37		
н46267У	н46268У	9,44		
н46268У	н46269У	6,32		
н46269У	н11502У	2,44		
н11502У	н11501У	11,43		
н11501У	н20868У	16,46		
н20868У	н46270У	13,34		
н46270У	н46271У	3,87		

1	2	3	4	5
н46271У	н46272У	0,93	—	согласовано
н46272У	н46273У	12,57		
н46273У	н46274У	19,70		
н46274У	н46265У	16,08		

3. Сведения о характеристиках уточняемого земельного участка с кадастровым номером 68:30:0002001:4 :

№ п/п	Наименование характеристики земельного участка	Значение характеристики
1	2	3
1.	Адрес земельного участка	—
1.1.	Сведения о местоположении земельного участка (при отсутствии адреса) в структурированном в соответствии с федеральной информационной адресной системой виде	—
1.2.	Дополнительные сведения о местоположении земельного участка	—
2.	Площадь земельного участка ± величина погрешности определения (вычисления) площади (Р ± ΔР), м²	885 ± 10,00
3.	Формула, примененная для вычисления предельной погрешности определения площади земельного участка, с подставленными значениями и итоговые (вычисленные) значения	3,5*0,10*√(885) = 10
4.	Площадь земельного участка согласно сведениям Единого государственного реестра недвижимости (Ркад), м²	870,00
5.	Оценка расхождения Р и Ркад (Р - Ркад), м²	15
6.	Предельный минимальный и максимальный размеры земельного участка (Рмин и Рмакс), м²	Рмин = 200 Рмакс = 5 000
7.	Вид (виды) разрешенного использования	—
7.1.	Дополнительные сведения об использовании земельного участка	—
8.	Кадастровый или иной государственный учетный номер (инвентарный) здания, сооружения, объекта незавершенного строительства, расположенного на земельном участке	68:30:0002001:58
9.	Сведения о земельных участках (землях общего пользования, территории общего пользования), посредством которых обеспечивается доступ	Земли общего пользования
10.	Иные сведения	—

4. Пояснения к сведениям об уточняемом земельном участке с кадастровым номером 68:30:0002001:4 :

1.	—

1. Сведения о характерных точках границ уточняемого земельного участка с кадастровым номером 68:30:0002001:12 :

Система координат МСК-68, зона 1 Зона № 1

Обозначение характерных точек границ	Координаты, м				Метод определения координат	Формулы, примененные для расчета средней квадратической погрешности определения координат характерных точек границ (Mt), с подставленными в такие формулы значениями и итоговые (вычисленные) значения Mt, м	Описание закрепления точки
	содержатся в Едином государственном реестре недвижимости		определены в результате выполнения комплексных кадастровых работ				
	X	Y	X	Y			
1	2	3	4	5	6	7	8
н46338 У	351 159,30	1 304 386,71	351 159,30	1 304 386,71	Метод спутниковых геодезических измерений (определений)	√(0,08^2 + 0,06^2) = 0,10	—
н15284 У	351 176,12	1 304 390,90	351 176,12	1 304 390,90			
н15283 У	351 168,59	1 304 426,08	351 168,59	1 304 426,08			
н15282 У	351 166,92	1 304 431,51	351 166,92	1 304 431,51			
н15281 У	351 165,24	1 304 442,21	351 165,24	1 304 442,21			
н15268 У	351 163,35	1 304 456,72	351 163,35	1 304 456,72			
н15267 У	351 163,30	1 304 464,68	351 163,30	1 304 464,68			
н46339 У	351 157,12	1 304 464,46	351 157,12	1 304 464,46			
н15252 У	351 135,15	1 304 461,16	351 135,15	1 304 461,16			
н15251 У	351 140,52	1 304 437,57	351 140,52	1 304 437,57			
н15250 У	351 145,74	1 304 438,71	351 145,74	1 304 438,71			
н15249 У	351 147,92	1 304 429,25	351 147,92	1 304 429,25			

1	2	3	4	5	6	7	8
н15248 У	351 154,90	1 304 401,76	351 154,90	1 304 401,76	Метод спутниковых геодезических измерений (определений)	√(0,08^2 + 0,06^2) = 0,10	—
н46338 У	351 159,30	1 304 386,71	351 159,30	1 304 386,71			

2. Сведения о частях границ уточняемого земельного участка с кадастровым номером 68:30:0002001:12 :

Обозначение части границ		Горизонтальное проложение (S), м	Описание прохождения части границ	Сведения о согласовании местоположения границ (согласовано/спорное)
от т.	до т.			
1	2	3	4	5
н46338У	н15284У	17,33	—	согласовано
н15284У	н15283У	35,98		
н15283У	н15282У	5,68		
н15282У	н15281У	10,83		
н15281У	н15268У	14,63		
н15268У	н15267У	7,96		
н15267У	н46339У	6,18		
н46339У	н15252У	22,22		
н15252У	н15251У	24,19		
н15251У	н15250У	5,34		
н15250У	н15249У	9,71		
н15249У	н15248У	28,36		
н15248У	н46338У	15,68		

3. Сведения о характеристиках уточняемого земельного участка с кадастровым номером 68:30:0002001:12 :

№ п/п	Наименование характеристики земельного участка	Значение характеристики
1	2	3
1.	Адрес земельного участка	—
1.1.	Сведения о местоположении земельного участка (при отсутствии адреса) в структурированном в соответствии с федеральной информационной адресной системой виде	—
1.2.	Дополнительные сведения о местоположении земельного участка	—
2.	Площадь земельного участка ± величина погрешности определения (вычисления) площади (Р ± ΔР), м²	1 617 ± 14,00

1	2	3
3.	Формула, примененная для вычисления предельной погрешности определения площади земельного участка, с подставленными значениями и итоговые (вычисленные) значения	3,5*0,10*√(1 617) = 14
4.	Площадь земельного участка согласно сведениям Единого государственного реестра недвижимости (Ркад), м²	1 666,00
5.	Оценка расхождения Р и Ркад (Р - Ркад), м²	49
6.	Предельный минимальный и максимальный размеры земельного участка (Рмин и Рмакс), м²	Рмин = 200 Рмакс = 5 000
7.	Вид (виды) разрешенного использования	—
7.1.	Дополнительные сведения об использовании земельного участка	—
8.	Кадастровый или иной государственный учетный номер (инвентарный) здания, сооружения, объекта незавершенного строительства, расположенного на земельном участке	68:30:0002001:181
9.	Сведения о земельных участках (землях общего пользования, территории общего пользования), посредством которых обеспечивается доступ	Земли общего пользования
10.	Иные сведения	—

4. Пояснения к сведениям об уточняемом земельном участке с кадастровым номером 68:30:0002001:12 :

1.	—

1. Сведения о характерных точках границ уточняемого земельного участка с кадастровым номером 68:30:0002001:27 :

Система координат МСК-68, зона 1 Зона № 1

Обозначение характерных точек границ	Координаты, м				Метод определения координат	Формулы, примененные для расчета средней квадратической погрешности определения координат характерных точек границ (Mt), с подставленными в такие формулы значениями и итоговые (вычисленные) значения Mt, м	Описание закрепления точки
	содержатся в Едином государственном реестре недвижимости		определены в результате выполнения комплексных кадастровых работ				
	X	Y	X	Y			
1	2	3	4	5	6	7	8
н11500 У	351 254,82	1 304 395,81	351 254,82	1 304 395,81	Метод спутниковых геодезических измерений (определений)	√(0,08^2 + 0,06^2) = 0,10	—

1	2	3	4	5	6	7	8
н11499 У	351 261,01	1 304 393,75	351 261,01	1 304 393,75	Метод спутниковых геодезических измерений (определений)	√(0,08^2 + 0,06^2) = 0,10	—
н11498 У	351 266,15	1 304 404,83	351 266,15	1 304 404,83			
н11497 У	351 268,48	1 304 409,15	351 268,48	1 304 409,15			
н11496 У	351 269,56	1 304 411,20	351 269,56	1 304 411,20			
н11495 У	351 273,96	1 304 419,79	351 273,96	1 304 419,79			
н11494 У	351 279,95	1 304 430,30	351 279,95	1 304 430,30			
н11493 У	351 281,92	1 304 433,62	351 281,92	1 304 433,62			
н20863 У	351 276,94	1 304 437,49	351 276,94	1 304 437,49			
н20864 У	351 273,20	1 304 439,87	351 273,20	1 304 439,87			
н20865 У	351 269,06	1 304 432,55	351 269,06	1 304 432,55			
н20866 У	351 251,11	1 304 397,02	351 251,11	1 304 397,02			
н20867 У	351 235,48	1 304 401,20	351 235,48	1 304 401,20			
н20868 У	351 233,89	1 304 383,56	351 233,89	1 304 383,56			
н11501 У	351 249,98	1 304 380,07	351 249,98	1 304 380,07			
н11500 У	351 254,82	1 304 395,81	351 254,82	1 304 395,81			

2. Сведения о частях границ уточняемого земельного участка с кадастровым номером 68:30:0002001:27 :

Обозначение части границ		Горизонтальное проложение (S), м	Описание прохождения части границ	Сведения о согласовании местоположения границ (согласовано/спорное)
от т.	до т.			
1	2	3	4	5
н11500У	н11499У	6,52	—	согласовано

1	2	3	4	5
н11499У	н11498У	12,21	—	согласовано
н11498У	н11497У	4,91		
н11497У	н11496У	2,32		
н11496У	н11495У	9,65		
н11495У	н11494У	12,10		
н11494У	н11493У	3,86		
н11493У	н20863У	6,31		
н20863У	н20864У	4,43		
н20864У	н20865У	8,41		
н20865У	н20866У	39,81		
н20866У	н20867У	16,18		
н20867У	н20868У	17,71		
н20868У	н11501У	16,46		
н11501У	н11500У	16,47		

3. Сведения о характеристиках уточняемого земельного участка с кадастровым номером 68:30:0002001:27 :

№ п/п	Наименование характеристики земельного участка	Значение характеристики
1	2	3
1.	Адрес земельного участка	—
1.1.	Сведения о местоположении земельного участка (при отсутствии адреса) в структурированном в соответствии с федеральной информационной адресной системой виде	—
1.2.	Дополнительные сведения о местоположении земельного участка	—
2.	Площадь земельного участка ± величина погрешности определения (вычисления) площади (Р ± ΔР), м²	789 ± 10,00
3.	Формула, примененная для вычисления предельной погрешности определения площади земельного участка, с подставленными значениями и итоговые (вычисленные) значения	3,5*0,10*√(789) = 10
4.	Площадь земельного участка согласно сведениям Единого государственного реестра недвижимости (Ркад), м²	657,00
5.	Оценка расхождения Р и Ркад (Р - Ркад), м²	132
6.	Предельный минимальный и максимальный размеры земельного участка (Рмин и Рмакс), м²	Рмин = 200 Рмакс = 5 000

1	2	3
7.	Вид (виды) разрешенного использования	—
7.1.	Дополнительные сведения об использовании земельного участка	—
8.	Кадастровый или иной государственный учетный номер (инвентарный) здания, сооружения, объекта незавершенного строительства, расположенного на земельном участке	68:30:0002001:57
9.	Сведения о земельных участках (землях общего пользования, территории общего пользования), посредством которых обеспечивается доступ	Земли общего пользования
10.	Иные сведения	—

4. Пояснения к сведениям об уточняемом земельном участке с кадастровым номером 68:30:0002001:27 :

1.	—

1. Сведения о характерных точках границ уточняемого земельного участка с кадастровым номером 68:30:0002009:12 :

Система координат МСК-68, зона 1 Зона № 1

Обозначение характерных точек границ	Координаты, м				Метод определения координат	Формулы, примененные для расчета средней квадратической погрешности определения координат характерных точек границ (Mt), с подставленными в такие формулы значениями и итоговые (вычисленные) значения Mt, м	Описание закрепления точки
	содержатся в Едином государственном реестре недвижимости		определены в результате выполнения комплексных кадастровых работ				
	X	Y	X	Y			
1	2	3	4	5	6	7	8
н46296 У	351 102,04	1 304 374,02	351 102,04	1 304 374,02	Метод спутниковых геодезических измерений (определений)	√(0,08^2 + 0,06^2) = 0,10	—
н20119 У	351 100,09	1 304 393,28	351 100,09	1 304 393,28			
н20118 У	351 098,25	1 304 393,22	351 098,25	1 304 393,22			
н20100 У	351 096,28	1 304 423,51	351 096,28	1 304 423,51			
н20107 У	351 076,06	1 304 420,95	351 076,06	1 304 420,95			
н46302 У	351 064,57	1 304 371,08	351 064,57	1 304 371,08			

1	2	3	4	5	6	7	8
н46301 У	351 070,65	1 304 371,03	351 070,65	1 304 371,03	Метод спутниковых геодезических измерений (определений)	√(0,08^2 + 0,06^2) = 0,10	—
н46300 У	351 081,35	1 304 370,82	351 081,35	1 304 370,82			
н46299 У	351 086,37	1 304 371,10	351 086,37	1 304 371,10			
н46298 У	351 088,34	1 304 372,08	351 088,34	1 304 372,08			
н46297 У	351 094,59	1 304 373,56	351 094,59	1 304 373,56			
н46296 У	351 102,04	1 304 374,02	351 102,04	1 304 374,02			

2. Сведения о частях границ уточняемого земельного участка с кадастровым номером 68:30:0002009:12 :

Обозначение части границ		Горизонтальное проложение (S), м	Описание прохождения части границ	Сведения о согласовании местоположения границ (согласовано/спорное)
от т.	до т.			
1	2	3	4	5
н46296У	н20119У	19,36	—	согласовано
н20119У	н20118У	1,84		
н20118У	н20100У	30,35		
н20100У	н20107У	20,38		
н20107У	н46302У	51,18		
н46302У	н46301У	6,08		
н46301У	н46300У	10,70		
н46300У	н46299У	5,03		
н46299У	н46298У	2,20		
н46298У	н46297У	6,42		
н46297У	н46296У	7,46		

3. Сведения о характеристиках уточняемого земельного участка с кадастровым номером 68:30:0002009:12 :

№ п/п	Наименование характеристики земельного участка	Значение характеристики
1	2	3

1	2	3
1.	Адрес земельного участка	—
1.1.	Сведения о местоположении земельного участка (при отсутствии адреса) в структурированном в соответствии с федеральной информационной адресной системой виде	—
1.2.	Дополнительные сведения о местоположении земельного участка	—
2.	Площадь земельного участка ± величина погрешности определения (вычисления) площади (Р ± ΔР), м²	1 430 ± 13,00
3.	Формула, примененная для вычисления предельной погрешности определения площади земельного участка, с подставленными значениями и итоговые (вычисленные) значения	3,5*0,10*√(1 430) = 13
4.	Площадь земельного участка согласно сведениям Единого государственного реестра недвижимости (Ркад), м²	1 430,00
5.	Оценка расхождения Р и Ркад (Р - Ркад), м²	0
6.	Предельный минимальный и максимальный размеры земельного участка (Рмин и Рмакс), м²	Рмин = 200 Рмакс = 5 000
7.	Вид (виды) разрешенного использования	—
7.1.	Дополнительные сведения об использовании земельного участка	—
8.	Кадастровый или иной государственный учетный номер (инвентарный) здания, сооружения, объекта незавершенного строительства, расположенного на земельном участке	68:30:0000000:599
9.	Сведения о земельных участках (землях общего пользования, территории общего пользования), посредством которых обеспечивается доступ	Земли общего пользования
10.	Иные сведения	—
4. Пояснения к сведениям об уточняемом земельном участке с кадастровым номером 68:30:0002009:12 :		
1.	—	

Сведения об уточняемых земельных участках, необходимые для исправления реестровых ошибок в сведениях о местоположении их границ

1. Сведения о характерных точках границ уточняемого земельного участка с кадастровым номером 68:30:0002001:1 :

Система координат МСК-68, зона 1 Зона № 1

Обозначение характерных точек границ	Координаты, м				Метод определения координат	Формулы, примененные для расчета средней квадратической погрешности определения координат характерных точек границ (Mt), с подставленными в такие формулы значениями и итоговые (вычисленные) значения Mt, м	Описание закрепления точки
	содержатся в Едином государственном реестре недвижимости		определены в результате выполнения комплексных кадастровых работ				
	X	Y	X	Y			
1	2	3	4	5	6	7	8
15310	351 035,45	1 304 296,06	—	—	Метод спутниковых геодезических измерений (определений)	0,10	—
15311	351 042,22	1 304 292,95	—	—			
15312	351 053,72	1 304 289,61	—	—			
15313	351 054,03	1 304 291,28	—	—			
15314	351 071,99	1 304 294,44	—	—			
15315	351 069,40	1 304 304,10	—	—			
15316	351 105,73	1 304 315,82	—	—			
15317	351 102,72	1 304 327,64	—	—			
15318	351 078,01	1 304 318,32	—	—			
15319	351 075,57	1 304 317,11	—	—			
15320	351 063,68	1 304 313,87	—	—			

1	2	3	4	5	6	7	8
15321	351 054,49	1 304 313,07	—	—	Метод спутниковых геодезических измерений (определений)	0,10	—
15322	351 047,69	1 304 312,78	—	—			
15323	351 045,94	1 304 312,92	—	—			
н15324 У	—	—	351 082,02	1 304 307,46		√(0,08^2 + 0,06^2) = 0,10	
н15325 У	—	—	351 107,87	1 304 316,54			
н15326 У	—	—	351 103,20	1 304 326,08			
н15327 У	—	—	351 084,79	1 304 321,54			
н15328 У	—	—	351 069,22	1 304 317,71			
н15329 У	—	—	351 067,34	1 304 313,88			
н15330 У	—	—	351 057,36	1 304 312,90			
н15331 У	—	—	351 049,84	1 304 312,35			
н15332 У	—	—	351 046,15	1 304 312,81			
н15333 У	—	—	351 039,67	1 304 299,90			
н15334 У	—	—	351 037,28	1 304 295,25			
н15335 У	—	—	351 048,42	1 304 290,36			
н15336 У	—	—	351 072,49	1 304 293,89			
н15337 У	—	—	351 069,99	1 304 302,37			

1	2	3	4	5	6	7	8
н15338 У	—	—	351 076,74	1 304 305,17	Метод спутниковых геодезических измерений (определений)	√(0,08^2 + 0,06^2) = 0,10	—
15310	351 035,45	1 304 296,06	—	—		0,10	

2. Сведения о частях границ уточняемого земельного участка с кадастровым номером 68:30:0002001:1 :

Обозначение части границ		Горизонтальное проложение (S), м	Описание прохождения части границ	Сведения о согласовании местоположения границ (согласовано/спорное)
от т.	до т.			
1	2	3	4	5
н15324У	н15325У	27,40	—	согласовано
н15325У	н15326У	10,62		
н15326У	н15327У	18,96		
н15327У	н15328У	16,03		
н15328У	н15329У	4,27		
н15329У	н15330У	10,03		
н15330У	н15331У	7,54		
н15331У	н15332У	3,72		
н15332У	н15333У	14,45		
н15333У	н15334У	5,23		
н15334У	н15335У	12,17		
н15335У	н15336У	24,33		
н15336У	н15337У	8,84		
н15337У	н15338У	7,31		
н15338У	н15324У	5,76		

3. Сведения о характеристиках уточняемого земельного участка с кадастровым номером 68:30:0002001:1 :

№ п/п	Наименование характеристики	Значение характеристики
1	2	3
1.	Адрес земельного участка	—
1.1.	Сведения о местоположении земельного участка (при отсутствии адреса) в структурированном в соответствии с федеральной информационной адресной системой виде	—
1.2.	Дополнительные сведения о местоположении земельного участка	—
2.	Площадь земельного участка ± величина погрешности определения (вычисления) площади (Р ± ΔР), м²	1 080 ± 12,00

1	2	3
3.	Формула, примененная для вычисления предельной погрешности определения площади земельного участка, с подставленными значениями и итоговые (вычисленные) значения	3,5*0,10*√(1 080) = 12
4.	Площадь земельного участка согласно сведениям Единого государственного реестра недвижимости (Ркад), м²	1 047,00
5.	Оценка расхождения Р и Ркад (Р - Ркад), м²	33
6.	Предельный минимальный и максимальный размеры земельного участка (Рмин и Рмакс), м²	Рмин = 200 Рмакс = 5 000
7.	Кадастровый или иной государственный учетный номер (инвентарный) здания, сооружения, объекта незавершенного строительства, расположенного на земельном участке	68:30:0002001:33; 68:00:0000000:9152; 68:30:0000000:599
8.	Вид (виды) разрешенного использования	—
8.1.	Дополнительные сведения об использовании земельного участка	—
9.	Сведения о земельных участках (землях общего пользования, территории общего пользования), посредством которых обеспечивается доступ	Земли общего пользования
10.	Иные сведения	На местности границы данного земельных участков существуют более 15 лет, его границы в ходе проведения ККР установлены по фактическому пользованию без захвата земель общего пользования, с учетом привязки к смежным земельным участкам, границы которых ранее были установлены в системе координат МСК-68

4. Пояснения к сведениям об уточняемом земельном участке с кадастровым номером 68:30:0002001:1 :

1.	—

1. Сведения о характерных точках границ уточняемого земельного участка с кадастровым номером 68:30:0002001:3 :

Система координат МСК-68, зона 1 Зона № 1

Обозначение характерных точек границ	Координаты, м				Метод определения координат	Формулы, примененные для расчета средней квадратической погрешности определения координат характерных точек границ (Mt), с подставленными в такие формулы значениями и итоговые (вычисленные) значения Mt, м	Описание закрепления точки
	содержатся в Едином государственном реестре недвижимости		определены в результате выполнения комплексных кадастровых работ				
	X	Y	X	Y			
1	2	3	4	5	6	7	8

1	2	3	4	5	6	7	8
20824	351 128,14	1 304 335,20	—	—	Метод спутниковых геодезических измерений (определений)	0,10	—
20825	351 126,98	1 304 337,69	—	—			
20826	351 096,60	1 304 328,48	—	—			
20827	351 075,65	1 304 322,82	—	—			
20828	351 072,82	1 304 332,71	—	—			
20829	351 066,25	1 304 332,93	—	—			
20830	351 062,86	1 304 333,27	—	—			
20831	351 054,09	1 304 334,46	—	—			
15322	351 047,69	1 304 312,78	—	—			
15321	351 054,49	1 304 313,07	—	—			
15320	351 063,68	1 304 313,87	—	—			
15319	351 075,57	1 304 317,11	—	—			
15318	351 078,01	1 304 318,32	—	—			
15317	351 102,72	1 304 327,64	—	—			
н15327 У	—	—	351 084,79	1 304 321,54		√(0,08^2 + 0,06^2) = 0,10	
н20832 У	—	—	351 083,01	1 304 333,97			
н20833 У	—	—	351 072,38	1 304 333,19			

1	2	3	4	5	6	7	8
н20834 У	—	—	351 072,23	1 304 335,27	Метод спутниковых геодезических измерений (определений)	√(0,08^2 + 0,06^2) = 0,10	—
н20835 У	—	—	351 068,05	1 304 335,56			
н20836 У	—	—	351 068,02	1 304 333,85			
н20837 У	—	—	351 052,83	1 304 335,10			
н15332 У	—	—	351 046,15	1 304 312,81			
н15331 У	—	—	351 049,84	1 304 312,35			
н15330 У	—	—	351 057,36	1 304 312,90			
н15329 У	—	—	351 067,34	1 304 313,88			
н15328 У	—	—	351 069,22	1 304 317,71			
20824	351 128,14	1 304 335,20	—	—		0,10	

2. Сведения о частях границ уточняемого земельного участка с кадастровым номером 68:30:0002001:3 :

Обозначение части границ		Горизонтальное проложение (S), м	Описание прохождения части границ	Сведения о согласовании местоположения границ (согласовано/спорное)
от т.	до т.			
1	2	3	4	5
н15327У	н20832У	12,56	—	согласовано
н20832У	н20833У	10,66		
н20833У	н20834У	2,09		
н20834У	н20835У	4,19		
н20835У	н20836У	1,71		
н20836У	н20837У	15,24		
н20837У	н15332У	23,27		
н15332У	н15331У	3,72		
н15331У	н15330У	7,54		
н15330У	н15329У	10,03		

1	2	3	4	5
н15329У	н15328У	4,27	—	согласовано
н15328У	н15327У	16,03		

3. Сведения о характеристиках уточняемого земельного участка с кадастровым номером 68:30:0002001:3 :

№ п/п	Наименование характеристики	Значение характеристики
1	2	3
1.	Адрес земельного участка	—
1.1.	Сведения о местоположении земельного участка (при отсутствии адреса) в структурированном в соответствии с федеральной информационной адресной системой виде	—
1.2.	Дополнительные сведения о местоположении земельного участка	—
2.	Площадь земельного участка ± величина погрешности определения (вычисления) площади (Р ± ΔР), м²	634 ± 9,00
3.	Формула, примененная для вычисления предельной погрешности определения площади земельного участка, с подставленными значениями и итоговые (вычисленные) значения	3,5*0,10*√(634) = 9
4.	Площадь земельного участка согласно сведениям Единого государственного реестра недвижимости (Ркад), м²	634,00
5.	Оценка расхождения Р и Ркад (Р - Ркад), м²	0
6.	Предельный минимальный и максимальный размеры земельного участка (Рмин и Рмакс), м²	Рмин = 200 Рмакс = 5 000
7.	Кадастровый или иной государственный учетный номер (инвентарный) здания, сооружения, объекта незавершенного строительства, расположенного на земельном участке	68:30:0002001:30
8.	Вид (виды) разрешенного использования	—
8.1.	Дополнительные сведения об использовании земельного участка	—
9.	Сведения о земельных участках (землях общего пользования, территории общего пользования), посредством которых обеспечивается доступ	Земли общего пользования
10.	Иные сведения	На местности границы данного земельных участков существуют более 15 лет, его границы в ходе проведения ККР установлены по фактическому пользованию без захвата земель общего пользования, с учетом привязки к смежным земельным участкам, границы которых ранее были установлены в системе координат МСК-68

4. Пояснения к сведениям об уточняемом земельном участке с кадастровым номером 68:30:0002001:3 :

1.	—

1. Сведения о характерных точках границ уточняемого земельного участка с кадастровым номером 68:30:0002001:5 :

Система координат МСК-68, зона 1 Зона № 1

Обозначение характерных точек границ	Координаты, м				Метод определения координат	Формулы, примененные для расчета средней квадратической погрешности определения координат характерных точек границ (Mt), с подставленными в такие формулы значениями и итоговые (вычисленные) значения Mt, м	Описание закрепления точки
	содержатся в Едином государственном реестре недвижимости		определены в результате выполнения комплексных кадастровых работ				
	X	Y	X	Y			
1	2	3	4	5	6	7	8
46275	94,96	81,06	—	—	Метод спутниковых геодезических измерений (определений)	0,10	—
46276	128,68	73,98	—	—			
46277	130,72	58,46	—	—			
46278	155,11	61,91	—	—			
46279	151,10	90,59	—	—			
46280	126,57	91,08	—	—			
46281	122,42	91,08	—	—			
46282	120,75	90,66	—	—			
46283	112,27	91,42	—	—			
46284	105,14	92,36	—	—			
46285	99,22	93,92	—	—			

1	2	3	4	5	6	7	8
46286	95,26	82,66	—	—	Метод спутниковых геодезических измерений (определений)	0,10	—
н46287 У	—	—	351 061,45	1 304 357,33		√(0,08^2 + 0,06^2) = 0,10	
н46288 У	—	—	351 071,46	1 304 356,23			
н46289 У	—	—	351 075,55	1 304 356,14			
н46290 У	—	—	351 075,61	1 304 352,58			
н46291 У	—	—	351 097,20	1 304 353,69			
н46292 У	—	—	351 103,90	1 304 355,11			
н46293 У	—	—	351 105,97	1 304 346,16			
н46294 У	—	—	351 124,10	1 304 350,45			
н46295 У	—	—	351 120,28	1 304 375,16			
н46296 У	—	—	351 102,04	1 304 374,02			
н46297 У	—	—	351 094,59	1 304 373,56			
н46298 У	—	—	351 088,34	1 304 372,08			
н46299 У	—	—	351 086,37	1 304 371,10			
н46300 У	—	—	351 081,35	1 304 370,82			
н46301 У	—	—	351 070,65	1 304 371,03			
н46302 У	—	—	351 064,57	1 304 371,08			

1	2	3	4	5	6	7	8
46275	94,96	81,06	—	—	Метод спутниковых геодезических измерений (определений)	0,10	—

2. Сведения о частях границ уточняемого земельного участка с кадастровым номером 68:30:0002001:5 :

Обозначение части границ		Горизонтальное проложение (S), м	Описание прохождения части границ	Сведения о согласовании местоположения границ (согласовано/спорное)
от т.	до т.			
1	2	3	4	5
н46287У	н46288У	10,07	—	согласовано
н46288У	н46289У	4,09		
н46289У	н46290У	3,56		
н46290У	н46291У	21,62		
н46291У	н46292У	6,85		
н46292У	н46293У	9,19		
н46293У	н46294У	18,63		
н46294У	н46295У	25,00		
н46295У	н46296У	18,28		
н46296У	н46297У	7,46		
н46297У	н46298У	6,42		
н46298У	н46299У	2,20		
н46299У	н46300У	5,03		
н46300У	н46301У	10,70		
н46301У	н46302У	6,08		
н46302У	н46287У	14,10		

3. Сведения о характеристиках уточняемого земельного участка с кадастровым номером 68:30:0002001:5 :

№ п/п	Наименование характеристики	Значение характеристики
1	2	3
1.	Адрес земельного участка	—
1.1.	Сведения о местоположении земельного участка (при отсутствии адреса) в структурированном в соответствии с федеральной информационной адресной системой виде	—
1.2.	Дополнительные сведения о местоположении земельного участка	—
2.	Площадь земельного участка ± величина погрешности определения (вычисления) площади (P ± ΔP), м²	1 200 ± 12,00

1	2	3
3.	Формула, примененная для вычисления предельной погрешности определения площади земельного участка, с подставленными значениями и итоговые (вычисленные) значения	3,5*0,10*√(1 200) = 12
4.	Площадь земельного участка согласно сведениям Единого государственного реестра недвижимости (Ркад), м²	1 200,00
5.	Оценка расхождения Р и Ркад (Р - Ркад), м²	0
6.	Предельный минимальный и максимальный размеры земельного участка (Рмин и Рмакс), м²	Рмин = 200 Рмакс = 5 000
7.	Кадастровый или иной государственный учетный номер (инвентарный) здания, сооружения, объекта незавершенного строительства, расположенного на земельном участке	68:30:0002002:66; 68:30:0000000:599
8.	Вид (виды) разрешенного использования	—
8.1.	Дополнительные сведения об использовании земельного участка	—
9.	Сведения о земельных участках (землях общего пользования, территории общего пользования), посредством которых обеспечивается доступ	Земли общего пользования
10.	Иные сведения	На местности границы данного земельных участков существуют более 15 лет, его границы в ходе проведения ККР установлены по фактическому пользованию без захвата земель общего пользования, с учетом привязки к смежным земельным участкам, границы которых ранее были установлены в системе координат МСК-68

4. Пояснения к сведениям об уточняемом земельном участке с кадастровым номером 68:30:0002001:5 :

1.	—

1. Сведения о характерных точках границ уточняемого земельного участка с кадастровым номером 68:30:0002001:6 :

Система координат МСК-68, зона 1 Зона № 1

Обозначение характерных точек границ	Координаты, м				Метод определения координат	Формулы, примененные для расчета средней квадратической погрешности определения координат характерных точек границ (Mt), с подставленными в такие формулы значениями и итоговые (вычисленные) значения Mt, м	Описание закрепления точки
	содержатся в Едином государственном реестре недвижимости		определены в результате выполнения комплексных кадастровых работ				
	X	Y	X	Y			
1	2	3	4	5	6	7	8

1	2	3	4	5	6	7	8
46303	131,98	48,92	—	—	Метод спутниковых геодезических измерений (определений)	0,10	—
46304	156,44	52,37	—	—			
46278	155,11	61,91	—	—			
46277	130,72	58,46	—	—			
н46305 У	—	—	351 108,08	1 304 337,04		√(0,08^2 + 0,06^2) = 0,10	
н46306 У	—	—	351 109,06	1 304 333,10			
н46307 У	—	—	351 126,36	1 304 338,17			
н46294 У	—	—	351 124,10	1 304 350,45			
н46293 У	—	—	351 105,97	1 304 346,16			
46303	131,98	48,92	—	—		0,10	

2. Сведения о частях границ уточняемого земельного участка с кадастровым номером 68:30:0002001:6 :

Обозначение части границ		Горизонтальное проложение (S), м	Описание прохождения части границ	Сведения о согласовании местоположения границ (согласовано/спорное)
от т.	до т.			
1	2	3	4	5
н46305У	н46306У	4,06	—	согласовано
н46306У	н46307У	18,03		
н46307У	н46294У	12,49		
н46294У	н46293У	18,63		
н46293У	н46305У	9,36		

3. Сведения о характеристиках уточняемого земельного участка с кадастровым номером 68:30:0002001:6 :

№ п/п	Наименование характеристики	Значение характеристики
1	2	3

1	2	3
1.	Адрес земельного участка	—
1.1.	Сведения о местоположении земельного участка (при отсутствии адреса) в структурированном в соответствии с федеральной информационной адресной системой виде	—
1.2.	Дополнительные сведения о местоположении земельного участка	—
2.	Площадь земельного участка ± величина погрешности определения (вычисления) площади (Р ± ΔР), м²	237 ± 5,00
3.	Формула, примененная для вычисления предельной погрешности определения площади земельного участка, с подставленными значениями и итоговые (вычисленные) значения	3,5*0,10*√(237) = 5
4.	Площадь земельного участка согласно сведениям Единого государственного реестра недвижимости (Ркад), м²	237,00
5.	Оценка расхождения Р и Ркад (Р - Ркад), м²	0
6.	Предельный минимальный и максимальный размеры земельного участка (Рмин и Рмакс), м²	Рмин = 200 Рмакс = 5 000
7.	Кадастровый или иной государственный учетный номер (инвентарный) здания, сооружения, объекта незавершенного строительства, расположенного на земельном участке	—
8.	Вид (виды) разрешенного использования	—
8.1.	Дополнительные сведения об использовании земельного участка	—
9.	Сведения о земельных участках (землях общего пользования, территории общего пользования), посредством которых обеспечивается доступ	Земли общего пользования
10.	Иные сведения	На местности границы данного земельных участков существуют более 15 лет, его границы в ходе проведения ККР установлены по фактическому пользованию без захвата земель общего пользования, с учетом привязки к смежным земельным участкам, границы которых ранее были установлены в системе координат МСК-68
4. Пояснения к сведениям об уточняемом земельном участке с кадастровым номером		68:30:0002001:6 :
1.	—	

1. Сведения о характерных точках границ уточняемого земельного участка с кадастровым номером 68:30:0002001:7 :

Система координат МСК-68, зона 1 Зона № 1

Обозначение характерных точек границ	Координаты, м				Метод определения координат	Формулы, примененные для расчета средней квадратической погрешности определения координат характерных точек границ (Mt), с подставленными в такие формулы значениями и итоговые (вычисленные) значения Mt, м	Описание закрепления точки
	содержатся в Едином государственном реестре недвижимости		определены в результате выполнения комплексных кадастровых работ				
	X	Y	X	Y			
1	2	3	4	5	6	7	8
46308	77,22	93,82	—	—	Метод спутниковых геодезических измерений (определений)	0,10	—
46309	73,38	89,65	—	—			
46310	61,23	75,77	—	—			
46311	72,18	69,69	—	—			
46312	70,77	67,03	—	—			
46313	87,47	60,01	—	—			
46314	90,80	70,12	—	—			
46315	92,57	69,80	—	—			
46316	93,81	73,17	—	—			
46317	111,76	77,74	—	—			
46318	113,35	87,92	—	—			
46319	95,14	86,87	—	—			

1	2	3	4	5	6	7	8
46320	94,58	85,26	—	—	Метод спутниковых геодезических измерений (определений)	0,10	—
46321	83,50	89,81	—	—			
н46322 У	—	—	351 074,68	1 304 284,37		√(0,08^2 + 0,06^2) = 0,10	
н15336 У	—	—	351 072,49	1 304 293,89			
н15335 У	—	—	351 048,42	1 304 290,36			
н15334 У	—	—	351 037,28	1 304 295,25			
н46323 У	—	—	351 025,02	1 304 270,13			
н46324 У	—	—	351 056,93	1 304 264,48			
н46325 У	—	—	351 055,89	1 304 276,98			
н46326 У	—	—	351 058,82	1 304 278,45			
46308	77,22	93,82	—	—		0,10	

2. Сведения о частях границ уточняемого земельного участка с кадастровым номером 68:30:0002001:7 :

Обозначение части границ		Горизонтальное проложение (S), м	Описание прохождения части границ	Сведения о согласовании местоположения границ (согласовано/спорное)
от т.	до т.			
1	2	3	4	5
н46322У	н15336У	9,77	—	согласовано
н15336У	н15335У	24,33		
н15335У	н15334У	12,17		
н15334У	н46323У	27,95		
н46323У	н46324У	32,41		
н46324У	н46325У	12,54		
н46325У	н46326У	3,28		
н46326У	н46322У	16,93		

3. Сведения о характеристиках уточняемого земельного участка с кадастровым номером		68:30:0002001:7 :
№ п/п	Наименование характеристики	Значение характеристики
1	2	3
1.	Адрес земельного участка	—
1.1.	Сведения о местоположении земельного участка (при отсутствии адреса) в структурированном в соответствии с федеральной информационной адресной системой виде	—
1.2.	Дополнительные сведения о местоположении земельного участка	—
2.	Площадь земельного участка ± величина погрешности определения (вычисления) площади (Р ± ΔР), м²	867 ± 10,00
3.	Формула, примененная для вычисления предельной погрешности определения площади земельного участка, с подставленными значениями и итоговые (вычисленные) значения	3,5*0,10*√(867) = 10
4.	Площадь земельного участка согласно сведениям Единого государственного реестра недвижимости (Ркад), м²	867,00
5.	Оценка расхождения Р и Ркад (Р - Ркад), м²	0
6.	Предельный минимальный и максимальный размеры земельного участка (Рмин и Рмакс), м²	Рмин = 200 Рмакс = 5 000
7.	Кадастровый или иной государственный учетный номер (инвентарный) здания, сооружения, объекта незавершенного строительства, расположенного на земельном участке	68:30:0002001:42; 68:30:0000000:599
8.	Вид (виды) разрешенного использования	—
8.1.	Дополнительные сведения об использовании земельного участка	—
9.	Сведения о земельных участках (землях общего пользования, территории общего пользования), посредством которых обеспечивается доступ	Земли общего пользования
10.	Иные сведения	На местности границы данного земельных участков существуют более 15 лет, его границы в ходе проведения ККР установлены по фактическому пользованию без захвата земель общего пользования, с учетом привязки к смежным земельным участкам, границы которых ранее были установлены в системе координат МСК-68
4. Пояснения к сведениям об уточняемом земельном участке с кадастровым номером		68:30:0002001:7 :
1.	—	

1. Сведения о характерных точках границ уточняемого земельного участка с кадастровым номером 68:30:0002001:9 :

Система координат МСК-68, зона 1 Зона № 1

Обозначение характерных точек границ	Координаты, м				Метод определения координат	Формулы, примененные для расчета средней квадратической погрешности определения координат характерных точек границ (Mt), с подставленными в такие формулы значениями и итоговые (вычисленные) значения Mt, м	Описание закрепления точки
	содержатся в Едином государственном реестре недвижимости		определены в результате выполнения комплексных кадастровых работ				
	X	Y	X	Y			
1	2	3	4	5	6	7	8
46327	119,88	105,32	—	—	Метод спутниковых геодезических измерений (определений)	0,10	—
46328	103,66	119,74	—	—			
46329	95,32	110,37	—	—			
46330	91,71	109,49	—	—			
46331	76,23	88,75	—	—			
46332	92,30	75,86	—	—			
46333	101,14	86,99	—	—			
н46334 У	—	—	351 287,60	1 304 380,55		√(0,08^2 + 0,06^2) = 0,10	
н46335 У	—	—	351 297,79	1 304 397,30			
н46336 У	—	—	351 310,75	1 304 413,82			
н46337 У	—	—	351 293,39	1 304 426,35			
н11492 У	—	—	351 290,52	1 304 428,18			

1	2	3	4	5	6	7	8
н11491 У	—	—	351 284,29	1 304 418,25	Метод спутниковых геодезических измерений (определений)	√(0,08^2 + 0,06^2) = 0,10	—
н11490 У	—	—	351 278,75	1 304 408,30			
н11489 У	—	—	351 269,68	1 304 391,94			
46327	119,88	105,32	—	—		0,10	

2. Сведения о частях границ уточняемого земельного участка с кадастровым номером 68:30:0002001:9 :

Обозначение части границ		Горизонтальное проложение (S), м	Описание прохождения части границ	Сведения о согласовании местоположения границ (согласовано/спорное)
от т.	до т.			
1	2	3	4	5
н46334У	н46335У	19,61	—	согласовано
н46335У	н46336У	21,00		
н46336У	н46337У	21,41		
н46337У	н11492У	3,40		
н11492У	н11491У	11,72		
н11491У	н11490У	11,39		
н11490У	н11489У	18,71		
н11489У	н46334У	21,23		

3. Сведения о характеристиках уточняемого земельного участка с кадастровым номером 68:30:0002001:9 :

№ п/п	Наименование характеристики	Значение характеристики
1	2	3
1.	Адрес земельного участка	—
1.1.	Сведения о местоположении земельного участка (при отсутствии адреса) в структурированном в соответствии с федеральной информационной адресной системой виде	—
1.2.	Дополнительные сведения о местоположении земельного участка	—
2.	Площадь земельного участка ± величина погрешности определения (вычисления) площади (Р ± ΔР), м²	933 ± 11,00

1	2	3
3.	Формула, примененная для вычисления предельной погрешности определения площади земельного участка, с подставленными значениями и итоговые (вычисленные) значения	3,5*0,10*√(933) = 11
4.	Площадь земельного участка согласно сведениям Единого государственного реестра недвижимости (Ркад), м²	872,00
5.	Оценка расхождения Р и Ркад (Р - Ркад), м²	61
6.	Предельный минимальный и максимальный размеры земельного участка (Рмин и Рмакс), м²	Рмин = 200 Рмакс = 5 000
7.	Кадастровый или иной государственный учетный номер (инвентарный) здания, сооружения, объекта незавершенного строительства, расположенного на земельном участке	68:30:0002001:45
8.	Вид (виды) разрешенного использования	—
8.1.	Дополнительные сведения об использовании земельного участка	—
9.	Сведения о земельных участках (землях общего пользования, территории общего пользования), посредством которых обеспечивается доступ	Земли общего пользования
10.	Иные сведения	На местности границы данного земельных участков существуют более 15 лет, его границы в ходе проведения ККР установлены по фактическому пользованию без захвата земель общего пользования, с учетом привязки к смежным земельным участкам, границы которых ранее были установлены в системе координат МСК-68

4. Пояснения к сведениям об уточняемом земельном участке с кадастровым номером 68:30:0002001:9 :

1.	—

1. Сведения о характерных точках границ уточняемого земельного участка с кадастровым номером 68:30:0002001:10 :

Система координат МСК-68, зона 1 Зона № 1

Обозначение характерных точек границ	Координаты, м				Метод определения координат	Формулы, примененные для расчета средней квадратической погрешности определения координат характерных точек границ (Mt), с подставленными в такие формулы значениями и итоговые (вычисленные) значения Mt, м	Описание закрепления точки
	содержатся в Едином государственном реестре недвижимости		определены в результате выполнения комплексных кадастровых работ				
	X	Y	X	Y			
1	2	3	4	5	6	7	8

1	2	3	4	5	6	7	8
15293	83,23	24,79	—	—	Метод спутниковых геодезических измерений (определений)	0,10	—
15294	106,19	82,37	—	—			
15295	108,47	92,41	—	—			
15296	109,75	98,19	—	—			
15297	101,43	100,79	—	—			
15298	85,20	105,70	—	—			
15299	84,19	101,76	—	—			
15300	81,89	93,27	—	—			
15301	70,40	26,17	—	—			
н15302 У	—	—	351 211,81	1 304 425,48		√(0,08^2 + 0,06^2) = 0,10	
н15303 У	—	—	351 210,87	1 304 438,21			
н15304 У	—	—	351 210,90	1 304 440,58			
н15305 У	—	—	351 210,04	1 304 445,40			
н15306 У	—	—	351 210,77	1 304 454,44			
н15307 У	—	—	351 211,64	1 304 461,38			
н15264 У	—	—	351 186,49	1 304 463,13			
н15263 У	—	—	351 186,27	1 304 450,18			

1	2	3	4	5	6	7	8
н15262 У	—	—	351 187,06	1 304 438,46	Метод спутниковых геодезических измерений (определений)	√(0,08^2 + 0,06^2) = 0,10	—
н15261 У	—	—	351 196,43	1 304 393,01			
н15308 У	—	—	351 196,96	1 304 380,19			
н15309 У	—	—	351 210,67	1 304 381,55			
15293	83,23	24,79	—	—		0,10	

2. Сведения о частях границ уточняемого земельного участка с кадастровым номером 68:30:0002001:10 :

Обозначение части границ		Горизонтальное проложение (S), м	Описание прохождения части границ	Сведения о согласовании местоположения границ (согласовано/спорное)
от т.	до т.			
1	2	3	4	5
н15302У	н15303У	12,76	—	согласовано
н15303У	н15304У	2,37		
н15304У	н15305У	4,90		
н15305У	н15306У	9,07		
н15306У	н15307У	6,99		
н15307У	н15264У	25,21		
н15264У	н15263У	12,95		
н15263У	н15262У	11,75		
н15262У	н15261У	46,41		
н15261У	н15308У	12,83		
н15308У	н15309У	13,78		
н15309У	н15302У	43,94		

3. Сведения о характеристиках уточняемого земельного участка с кадастровым номером 68:30:0002001:10 :

№ п/п	Наименование характеристики	Значение характеристики
1	2	3

1	2	3
1.	Адрес земельного участка	—
1.1.	Сведения о местоположении земельного участка (при отсутствии адреса) в структурированном в соответствии с федеральной информационной адресной системой виде	—
1.2.	Дополнительные сведения о местоположении земельного участка	—
2.	Площадь земельного участка ± величина погрешности определения (вычисления) площади (Р ± ΔР), м²	1 640 ± 14,00
3.	Формула, примененная для вычисления предельной погрешности определения площади земельного участка, с подставленными значениями и итоговые (вычисленные) значения	3,5*0,10*√(1 640) = 14
4.	Площадь земельного участка согласно сведениям Единого государственного реестра недвижимости (Ркад), м²	1 640,00
5.	Оценка расхождения Р и Ркад (Р - Ркад), м²	0
6.	Предельный минимальный и максимальный размеры земельного участка (Рмин и Рмакс), м²	Рмин = 200 Рмакс = 5 000
7.	Кадастровый или иной государственный учетный номер (инвентарный) здания, сооружения, объекта незавершенного строительства, расположенного на земельном участке	68:30:0002001:29
8.	Вид (виды) разрешенного использования	—
8.1.	Дополнительные сведения об использовании земельного участка	—
9.	Сведения о земельных участках (землях общего пользования, территории общего пользования), посредством которых обеспечивается доступ	Земли общего пользования
10.	Иные сведения	На местности границы данного земельных участков существуют более 15 лет, его границы в ходе проведения ККР установлены по фактическому пользованию без захвата земель общего пользования, с учетом привязки к смежным земельным участкам, границы которых ранее были установлены в системе координат МСК-68
4. Пояснения к сведениям об уточняемом земельном участке с кадастровым номером		68:30:0002001:10 :
1.	—	

1. Сведения о характерных точках границ уточняемого земельного участка с кадастровым номером 68:30:0002001:11 :

Система координат МСК-68, зона 1 Зона № 1

Обозначение характерных точек границ	Координаты, м				Метод определения координат	Формулы, примененные для расчета средней квадратической погрешности определения координат характерных точек границ (Mt), с подставленными в такие формулы значениями и итоговые (вычисленные) значения Mt, м	Описание закрепления точки
	содержатся в Едином государственном реестре недвижимости		определены в результате выполнения комплексных кадастровых работ				
	X	Y	X	Y			
1	2	3	4	5	6	7	8
н15261 У	—	—	351 196,43	1 304 393,01	Метод спутниковых геодезических измерений (определений)	√(0,08^2 + 0,06^2) = 0,10	—
н15262 У	—	—	351 187,06	1 304 438,46			
н15263 У	—	—	351 186,27	1 304 450,18			
н15264 У	—	—	351 186,49	1 304 463,13			
н15265 У	—	—	351 176,02	1 304 464,49			
15266	351 167,54	1 304 464,71	351 167,54	1 304 464,71			
н15267 У	—	—	351 163,30	1 304 464,68			
н15268 У	—	—	351 163,35	1 304 456,72			
15269	351 166,57	1 304 436,90	—	—		0,10	
15270	351 167,75	1 304 429,59	—	—			
15271	351 175,70	1 304 391,47	—	—			
15272	351 197,76	1 304 394,73	—	—			

1	2	3	4	5	6	7	8
15273	351 192,21	1 304 416,36	—	—	Метод спутниковых геодезических измерений (определений)	0,10	—
15274	351 187,44	1 304 436,55	—	—			
15275	351 186,30	1 304 444,58	—	—			
15276	351 185,78	1 304 450,20	—	—			
15277	351 185,81	1 304 451,88	—	—			
15278	351 186,20	1 304 460,67	—	—			
15279	351 186,33	1 304 464,74	—	—			
15280	351 173,10	1 304 465,51	—	—			
н15281 У	—	—	351 165,24	1 304 442,21		√(0,08^2 + 0,06^2) = 0,10	
н15282 У	—	—	351 166,92	1 304 431,51			
н15283 У	—	—	351 168,59	1 304 426,08			
н15284 У	—	—	351 176,12	1 304 390,90			
н15285 У	—	—	351 176,47	1 304 389,27			
н15261 У	—	—	351 196,43	1 304 393,01			

2. Сведения о частях границ уточняемого земельного участка с кадастровым номером 68:30:0002001:11 :

Обозначение части границ		Горизонтальное проложение (S), м	Описание прохождения части границ	Сведения о согласовании местоположения границ (согласовано/спорное)
от т.	до т.			
1	2	3	4	5
н15261У	н15262У	46,41	—	согласовано
н15262У	н15263У	11,75		
н15263У	н15264У	12,95		

1	2	3	4	5
н15264У	н15265У	10,56	—	согласовано
н15265У	15266	8,48		
15266	н15267У	4,24		
н15267У	н15268У	7,96		
н15268У	н15281У	14,63		
н15281У	н15282У	10,83		
н15282У	н15283У	5,68		
н15283У	н15284У	35,98		
н15284У	н15285У	1,67		
н15285У	н15261У	20,31		

3. Сведения о характеристиках уточняемого земельного участка с кадастровым номером 68:30:0002001:11 :

№ п/п	Наименование характеристики	Значение характеристики
1	2	3
1.	Адрес земельного участка	—
1.1.	Сведения о местоположении земельного участка (при отсутствии адреса) в структурированном в соответствии с федеральной информационной адресной системой виде	—
1.2.	Дополнительные сведения о местоположении земельного участка	—
2.	Площадь земельного участка ± величина погрешности определения (вычисления) площади (Р ± ΔР), м²	1 570 ± 14,00
3.	Формула, примененная для вычисления предельной погрешности определения площади земельного участка, с подставленными значениями и итоговые (вычисленные) значения	3,5*0,10*√(1 570) = 14
4.	Площадь земельного участка согласно сведениям Единого государственного реестра недвижимости (Ркад), м²	1 570,00
5.	Оценка расхождения Р и Ркад (Р - Ркад), м²	0
6.	Предельный минимальный и максимальный размеры земельного участка (Рмин и Рмакс), м²	Рмин = 200 Рмакс = 5 000
7.	Кадастровый или иной государственный учетный номер (инвентарный) здания, сооружения, объекта незавершенного строительства, расположенного на земельном участке	68:30:0002001:39; 68:30:0000000:191
8.	Вид (виды) разрешенного использования	—
8.1.	Дополнительные сведения об использовании земельного участка	—

1	2	3
9.	Сведения о земельных участках (землях общего пользования, территории общего пользования), посредством которых обеспечивается доступ	Земли общего пользования
10.	Иные сведения	На местности границы данного земельных участков существуют более 15 лет, его границы в ходе проведения ККР установлены по фактическому пользованию без захвата земель общего пользования, с учетом привязки к смежным земельным участкам, границы которых ранее были установлены в системе координат МСК-68

4. Пояснения к сведениям об уточняемом земельном участке с кадастровым номером 68:30:0002001:11 :

1.	—

1. Сведения о характерных точках границ уточняемого земельного участка с кадастровым номером 68:30:0002001:13 :

Система координат МСК-68, зона 1 Зона № 1

Обозначение характерных точек границ	Координаты, м				Метод определения координат	Формулы, примененные для расчета средней квадратической погрешности определения координат характерных точек границ (Mt), с подставленными в такие формулы значениями и итоговые (вычисленные) значения Mt, м	Описание закрепления точки
	содержатся в Едином государственном реестре недвижимости		определены в результате выполнения комплексных кадастровых работ				
	X	Y	X	Y			
1	2	3	4	5	6	7	8
15237	109,99	43,62	—	—	Метод спутниковых геодезических измерений (определений)	0,10	—
15238	106,68	80,56	—	—			
15239	101,05	80,53	—	—			
15240	98,51	105,09	—	—			
15241	76,30	103,12	—	—			
15242	79,11	89,51	—	—			
15243	79,81	89,53	—	—			

1	2	3	4	5	6	7	8
15244	80,60	80,16	—	—	Метод спутниковых геодезических измерений (определений)	0,10	—
15245	82,47	45,06	—	—			
н15246 у	—	—	351 129,15	1 304 391,46		√(0,08^2 + 0,06^2) = 0,10	
н15247 у	—	—	351 143,34	1 304 396,65			
н15248 у	—	—	351 154,90	1 304 401,76			
н15249 у	—	—	351 147,92	1 304 429,25			
н15250 у	—	—	351 145,74	1 304 438,71			
н15251 у	—	—	351 140,52	1 304 437,57			
н15252 у	—	—	351 135,15	1 304 461,16			
н15253 у	—	—	351 126,08	1 304 459,70			
н15254 у	—	—	351 125,67	1 304 459,24			
н15255 у	—	—	351 113,00	1 304 456,70			
н15256 у	—	—	351 116,89	1 304 443,61			
н15257 у	—	—	351 119,93	1 304 435,05			
н15258 у	—	—	351 121,57	1 304 429,15			
н15259 у	—	—	351 122,76	1 304 426,94			
н15260 у	—	—	351 127,95	1 304 397,52			

1	2	3	4	5	6	7	8
15237	109,99	43,62	—	—	Метод спутниковых геодезических измерений (определений)	0,10	—

2. Сведения о частях границ уточняемого земельного участка с кадастровым номером 68:30:0002001:13 :

Обозначение части границ		Горизонтальное проложение (S), м	Описание прохождения части границ	Сведения о согласовании местоположения границ (согласовано/спорное)
от т.	до т.			
1	2	3	4	5
н15246У	н15247У	15,11	—	согласовано
н15247У	н15248У	12,64		
н15248У	н15249У	28,36		
н15249У	н15250У	9,71		
н15250У	н15251У	5,34		
н15251У	н15252У	24,19		
н15252У	н15253У	9,19		
н15253У	н15254У	0,62		
н15254У	н15255У	12,92		
н15255У	н15256У	13,66		
н15256У	н15257У	9,08		
н15257У	н15258У	6,12		
н15258У	н15259У	2,51		
н15259У	н15260У	29,87		
н15260У	н15246У	6,18		

3. Сведения о характеристиках уточняемого земельного участка с кадастровым номером 68:30:0002001:13 :

№ п/п	Наименование характеристики	Значение характеристики
1	2	3
1.	Адрес земельного участка	—
1.1.	Сведения о местоположении земельного участка (при отсутствии адреса) в структурированном в соответствии с федеральной информационной адресной системой виде	—
1.2.	Дополнительные сведения о местоположении земельного участка	—
2.	Площадь земельного участка ± величина погрешности определения (вычисления) площади (Р ± ΔР), м²	1 589 ± 14,00

1	2	3
3.	Формула, примененная для вычисления предельной погрешности определения площади земельного участка, с подставленными значениями и итоговые (вычисленные) значения	3,5*0,10*√(1 589) = 14
4.	Площадь земельного участка согласно сведениям Единого государственного реестра недвижимости (Ркад), м²	1 469,00
5.	Оценка расхождения Р и Ркад (Р - Ркад), м²	120
6.	Предельный минимальный и максимальный размеры земельного участка (Рмин и Рмакс), м²	Рмин = 200 Рмакс = 5 000
7.	Кадастровый или иной государственный учетный номер (инвентарный) здания, сооружения, объекта незавершенного строительства, расположенного на земельном участке	68:30:0002001:40; 68:30:0000000:243
8.	Вид (виды) разрешенного использования	—
8.1.	Дополнительные сведения об использовании земельного участка	—
9.	Сведения о земельных участках (землях общего пользования, территории общего пользования), посредством которых обеспечивается доступ	Земли общего пользования
10.	Иные сведения	На местности границы данного земельных участков существуют более 15 лет, его границы в ходе проведения ККР установлены по фактическому пользованию без захвата земель общего пользования, с учетом привязки к смежным земельным участкам, границы которых ранее были установлены в системе координат МСК-68

4. Пояснения к сведениям об уточняемом земельном участке с кадастровым номером 68:30:0002001:13 :

1.	—

1. Сведения о характерных точках границ уточняемого земельного участка с кадастровым номером 68:30:0002001:14 :

Система координат МСК-68, зона 1 Зона № 1

Обозначение характерных точек границ	Координаты, м				Метод определения координат	Формулы, примененные для расчета средней квадратической погрешности определения координат характерных точек границ (Mt), с подставленными в такие формулы значениями и итоговые (вычисленные) значения Mt, м	Описание закрепления точки
	содержатся в Едином государственном реестре недвижимости		определены в результате выполнения комплексных кадастровых работ				
	X	Y	X	Y			
1	2	3	4	5	6	7	8

1	2	3	4	5	6	7	8
20108	351 129,04	1 304 397,75	—	—	Метод спутниковых геодезических измерений (определений)	0,10	—
20109	351 122,34	1 304 431,76	—	—			
20110	351 118,07	1 304 443,37	—	—			
20111	351 114,18	1 304 456,46	—	—			
20112	351 101,15	1 304 452,24	—	—			
20113	351 102,71	1 304 440,64	—	—			
20114	351 103,20	1 304 440,71	—	—			
20115	351 105,47	1 304 422,92	—	—			
20116	351 097,45	1 304 422,80	—	—			
20117	351 096,97	1 304 392,57	—	—			
н15260 У	—	—	351 127,95	1 304 397,52		√(0,08^2 + 0,06^2) = 0,10	
н15259 У	—	—	351 122,76	1 304 426,94			
н15258 У	—	—	351 121,57	1 304 429,15			
н15257 У	—	—	351 119,93	1 304 435,05			
н15256 У	—	—	351 116,89	1 304 443,61			
н15255 У	—	—	351 113,00	1 304 456,70			
н20104 У	—	—	351 099,58	1 304 452,05			

1	2	3	4	5	6	7	8
н20103 У	—	—	351 101,15	1 304 442,10	Метод спутниковых геодезических измерений (определений)	√(0,08^2 + 0,06^2) = 0,10	—
н20102 У	—	—	351 102,09	1 304 442,24			
н20101 У	—	—	351 104,23	1 304 423,63			
н20100 У	—	—	351 096,28	1 304 423,51			
н20118 У	—	—	351 098,25	1 304 393,22			
н20119 У	—	—	351 100,09	1 304 393,28			
н20120 У	—	—	351 111,04	1 304 393,66			
20108	351 129,04	1 304 397,75	—	—		0,10	

2. Сведения о частях границ уточняемого земельного участка с кадастровым номером 68:30:0002001:14 :

Обозначение части границ		Горизонтальное проложение (S), м	Описание прохождения части границ	Сведения о согласовании местоположения границ (согласовано/спорное)
от т.	до т.			
1	2	3	4	5
н15260У	н15259У	29,87	—	согласовано
н15259У	н15258У	2,51		
н15258У	н15257У	6,12		
н15257У	н15256У	9,08		
н15256У	н15255У	13,66		
н15255У	н20104У	14,20		
н20104У	н20103У	10,07		
н20103У	н20102У	0,95		
н20102У	н20101У	18,73		
н20101У	н20100У	7,95		
н20100У	н20118У	30,35		
н20118У	н20119У	1,84		
н20119У	н20120У	10,96		
н20120У	н15260У	17,34		

3. Сведения о характеристиках уточняемого земельного участка с кадастровым номером		68:30:0002001:14 :
№ п/п	Наименование характеристики	Значение характеристики
1	2	3
1.	Адрес земельного участка	—
1.1.	Сведения о местоположении земельного участка (при отсутствии адреса) в структурированном в соответствии с федеральной информационной адресной системой виде	—
1.2.	Дополнительные сведения о местоположении земельного участка	—
2.	Площадь земельного участка ± величина погрешности определения (вычисления) площади (Р ± ΔР), м²	1 339 ± 13,00
3.	Формула, примененная для вычисления предельной погрешности определения площади земельного участка, с подставленными значениями и итоговые (вычисленные) значения	3,5*0,10*√(1 339) = 13
4.	Площадь земельного участка согласно сведениям Единого государственного реестра недвижимости (Ркад), м²	1 339,00
5.	Оценка расхождения Р и Ркад (Р - Ркад), м²	0
6.	Предельный минимальный и максимальный размеры земельного участка (Рмин и Рмакс), м²	Рмин = 200 Рмакс = 5 000
7.	Кадастровый или иной государственный учетный номер (инвентарный) здания, сооружения, объекта незавершенного строительства, расположенного на земельном участке	68:30:0000000:243; 68:30:0002001:41
8.	Вид (виды) разрешенного использования	—
8.1.	Дополнительные сведения об использовании земельного участка	—
9.	Сведения о земельных участках (землях общего пользования, территории общего пользования), посредством которых обеспечивается доступ	Земли общего пользования
10.	Иные сведения	На местности границы данного земельных участков существуют более 15 лет, его границы в ходе проведения ККР установлены по фактическому пользованию без захвата земель общего пользования, с учетом привязки к смежным земельным участкам, границы которых ранее были установлены в системе координат МСК-68
4. Пояснения к сведениям об уточняемом земельном участке с кадастровым номером		68:30:0002001:14 :
1.	—	

1. Сведения о характерных точках границ уточняемого земельного участка с кадастровым номером 68:30:0002001:15 :

Система координат МСК-68, зона 1 Зона № 1

Обозначение характерных точек границ	Координаты, м				Метод определения координат	Формулы, примененные для расчета средней квадратической погрешности определения координат характерных точек границ (Mt), с подставленными в такие формулы значениями и итоговые (вычисленные) значения Mt, м	Описание закрепления точки
	содержатся в Едином государственном реестре недвижимости		определены в результате выполнения комплексных кадастровых работ				
	X	Y	X	Y			
1	2	3	4	5	6	7	8
20089	115,44	100,41	—	—	Метод спутниковых геодезических измерений (определений)	0,10	—
20090	110,80	99,82	—	—			
20091	94,41	95,38	—	—			
20092	87,39	83,91	—	—			
20093	85,12	78,90	—	—			
20094	92,71	75,46	—	—			
20095	93,25	76,64	—	—			
20096	99,79	74,26	—	—			
20097	110,90	70,92	—	—			
20098	115,14	89,46	—	—			
20099	114,74	89,49	—	—			
н20100 У	—	—	351 096,28	1 304 423,51		√(0,08^2 + 0,06^2) = 0,10	

1	2	3	4	5	6	7	8
н20101 У	—	—	351 104,23	1 304 423,63	Метод спутниковых геодезических измерений (определений)	√(0,08^2 + 0,06^2) = 0,10	—
н20102 У	—	—	351 102,09	1 304 442,24			
н20103 У	—	—	351 101,15	1 304 442,10			
н20104 У	—	—	351 099,58	1 304 452,05			
н20105 У	—	—	351 094,96	1 304 450,49			
н20106 У	—	—	351 080,83	1 304 441,28			
н20107 У	—	—	351 076,06	1 304 420,95			
20089	115,44	100,41	—	—		0,10	

2. Сведения о частях границ уточняемого земельного участка с кадастровым номером 68:30:0002001:15 :

Обозначение части границ		Горизонтальное проложение (S), м	Описание прохождения части границ	Сведения о согласовании местоположения границ (согласовано/спорное)
от т.	до т.			
1	2	3	4	5
н20100У	н20101У	7,95	—	согласовано
н20101У	н20102У	18,73		
н20102У	н20103У	0,95		
н20103У	н20104У	10,07		
н20104У	н20105У	4,88		
н20105У	н20106У	16,87		
н20106У	н20107У	20,88		
н20107У	н20100У	20,38		

3. Сведения о характеристиках уточняемого земельного участка с кадастровым номером 68:30:0002001:15 :

№ п/п	Наименование характеристики	Значение характеристики
1	2	3

1	2	3
1.	Адрес земельного участка	—
1.1.	Сведения о местоположении земельного участка (при отсутствии адреса) в структурированном в соответствии с федеральной информационной адресной системой виде	—
1.2.	Дополнительные сведения о местоположении земельного участка	—
2.	Площадь земельного участка ± величина погрешности определения (вычисления) площади (Р ± ΔР), м²	581 ± 8,00
3.	Формула, примененная для вычисления предельной погрешности определения площади земельного участка, с подставленными значениями и итоговые (вычисленные) значения	3,5*0,10*√(581) = 8
4.	Площадь земельного участка согласно сведениям Единого государственного реестра недвижимости (Ркад), м²	581,00
5.	Оценка расхождения Р и Ркад (Р - Ркад), м²	0
6.	Предельный минимальный и максимальный размеры земельного участка (Рмин и Рмакс), м²	Рмин = 200 Рмакс = 5 000
7.	Кадастровый или иной государственный учетный номер (инвентарный) здания, сооружения, объекта незавершенного строительства, расположенного на земельном участке	68:30:0002001:37; 68:30:0000000:243
8.	Вид (виды) разрешенного использования	—
8.1.	Дополнительные сведения об использовании земельного участка	—
9.	Сведения о земельных участках (землях общего пользования, территории общего пользования), посредством которых обеспечивается доступ	Земли общего пользования
10.	Иные сведения	На местности границы данного земельных участков существуют более 15 лет, его границы в ходе проведения ККР установлены по фактическому пользованию без захвата земель общего пользования, с учетом привязки к смежным земельным участкам, границы которых ранее были установлены в системе координат МСК-68
4. Пояснения к сведениям об уточняемом земельном участке с кадастровым номером		68:30:0002001:15 :
1.	—	

1. Сведения о характерных точках границ уточняемого земельного участка с кадастровым номером 68:30:0002001:17 :

Система координат МСК-68, зона 1 Зона № 1

Обозначение характерных точек границ	Координаты, м				Метод определения координат	Формулы, примененные для расчета средней квадратической погрешности определения координат характерных точек границ (Mt), с подставленными в такие формулы значениями и итоговые (вычисленные) значения Mt, м	Описание закрепления точки
	содержатся в Едином государственном реестре недвижимости		определены в результате выполнения комплексных кадастровых работ				
	X	Y	X	Y			
1	2	3	4	5	6	7	8
46340	351 102,29	1 304 335,06	—	—	Метод спутниковых геодезических измерений (определений)	0,10	—
46341	351 096,18	1 304 356,29	—	—			
46342	351 060,38	1 304 356,10	—	—			
46343	351 055,05	1 304 334,60	—	—			
46344	351 069,94	1 304 332,85	—	—			
46345	351 069,97	1 304 335,81	—	—			
46346	351 073,77	1 304 335,76	—	—			
46347	351 073,74	1 304 332,76	—	—			
46348	351 075,38	1 304 326,80	—	—			
н20832 У	—	—	351 083,01	1 304 333,97		√(0,08^2 + 0,06^2) = 0,10	
н46349 У	—	—	351 101,18	1 304 335,31			
н46305 У	—	—	351 108,08	1 304 337,04			

1	2	3	4	5	6	7	8
н46293 У	—	—	351 105,97	1 304 346,16	Метод спутниковых геодезических измерений (определений)	√(0,08^2 + 0,06^2) = 0,10	—
н46292 У	—	—	351 103,90	1 304 355,11			
н46291 У	—	—	351 097,20	1 304 353,69			
н46290 У	—	—	351 075,61	1 304 352,58			
н46289 У	—	—	351 075,55	1 304 356,14			
н46288 У	—	—	351 071,46	1 304 356,23			
н46287 У	—	—	351 061,45	1 304 357,33			
н46350 У	—	—	351 060,35	1 304 357,60			
н46351 У	—	—	351 059,10	1 304 356,47			
н20837 У	—	—	351 052,83	1 304 335,10			
н20836 У	—	—	351 068,02	1 304 333,85			
н20835 У	—	—	351 068,05	1 304 335,56			
н20834 У	—	—	351 072,23	1 304 335,27			
н20833 У	—	—	351 072,38	1 304 333,19			
46340	351 102,29	1 304 335,06	—	—		0,10	

2. Сведения о частях границ уточняемого земельного участка с кадастровым номером 68:30:0002001:17 :

Обозначение части границ		Горизонтальное проложение (S), м	Описание прохождения части границ	Сведения о согласовании местоположения границ (согласовано/спорное)
от т.	до т.			
1	2	3	4	5
н20832У	н46349У	18,22	—	согласовано

1	2	3	4	5
н46349У	н46305У	7,11	—	согласовано
н46305У	н46293У	9,36		
н46293У	н46292У	9,19		
н46292У	н46291У	6,85		
н46291У	н46290У	21,62		
н46290У	н46289У	3,56		
н46289У	н46288У	4,09		
н46288У	н46287У	10,07		
н46287У	н46350У	1,13		
н46350У	н46351У	1,69		
н46351У	н20837У	22,27		
н20837У	н20836У	15,24		
н20836У	н20835У	1,71		
н20835У	н20834У	4,19		
н20834У	н20833У	2,09		
н20833У	н20832У	10,66		

3. Сведения о характеристиках уточняемого земельного участка с кадастровым номером 68:30:0002001:17 :

№ п/п	Наименование характеристики	Значение характеристики
1	2	3
1.	Адрес земельного участка	—
1.1.	Сведения о местоположении земельного участка (при отсутствии адреса) в структурированном в соответствии с федеральной информационной адресной системой виде	—
1.2.	Дополнительные сведения о местоположении земельного участка	—
2.	Площадь земельного участка ± величина погрешности определения (вычисления) площади (Р ± ΔР), м²	1 013 ± 11,00
3.	Формула, примененная для вычисления предельной погрешности определения площади земельного участка, с подставленными значениями и итоговые (вычисленные) значения	3,5*0,10*√(1 013) = 11
4.	Площадь земельного участка согласно сведениям Единого государственного реестра недвижимости (Ркад), м²	1 013,00
5.	Оценка расхождения Р и Ркад (Р - Ркад), м²	0

1	2	3
6.	Предельный минимальный и максимальный размеры земельного участка (Рмин и Рмакс), м²	Рмин = 200 Рмакс = 5 000
7.	Кадастровый или иной государственный учетный номер (инвентарный) здания, сооружения, объекта незавершенного строительства, расположенного на земельном участке	68:30:0002001:62; 68:30:0000000:599
8.	Вид (виды) разрешенного использования	—
8.1.	Дополнительные сведения об использовании земельного участка	—
9.	Сведения о земельных участках (землях общего пользования, территории общего пользования), посредством которых обеспечивается доступ	Земли общего пользования
10.	Иные сведения	На местности границы данного земельных участков существуют более 15 лет, его границы в ходе проведения ККР установлены по фактическому пользованию без захвата земель общего пользования, с учетом привязки к смежным земельным участкам, границы которых ранее были установлены в системе координат МСК-68

4. Пояснения к сведениям об уточняемом земельном участке с кадастровым номером 68:30:0002001:17 :

1.	—

1. Сведения о характерных точках границ уточняемого земельного участка с кадастровым номером 68:30:0002001:19 :

Система координат МСК-68, зона 1 Зона № 1

Обозначение характерных точек границ	Координаты, м				Метод определения координат	Формулы, примененные для расчета средней квадратической погрешности определения координат характерных точек границ (Mt), с подставленными в такие формулы значениями и итоговые (вычисленные) значения Mt, м	Описание закрепления точки
	содержатся в Едином государственном реестре недвижимости		определены в результате выполнения комплексных кадастровых работ				
	X	Y	X	Y			
1	2	3	4	5	6	7	8
20051	351 170,71	1 304 298,57	—	—	Метод спутниковых геодезических измерений (определений)	0,10	—
20052	351 170,51	1 304 299,14	—	—			
20053	351 165,73	1 304 312,84	—	—			

1	2	3	4	5	6	7	8
20054	351 160,35	1 304 326,42	—	—	Метод спутниковых геодезических измерений (определений)	0,10	—
20055	351 160,10	1 304 336,29	—	—			
20056	351 155,41	1 304 358,23	—	—			
20057	351 138,01	1 304 354,75	—	—			
20058	351 140,28	1 304 347,10	—	—			
20059	351 128,87	1 304 344,40	—	—			
20060	351 132,01	1 304 335,43	—	—			
20061	351 129,08	1 304 334,41	—	—			
20062	351 104,07	1 304 325,66	—	—			
20063	351 108,60	1 304 316,59	—	—			
20064	351 108,85	1 304 316,10	—	—			
20065	351 127,18	1 304 279,46	—	—			
н20066 У	—	—	351 170,30	1 304 298,54		√(0,08^2 + 0,06^2) = 0,10	
н20067 У	—	—	351 166,62	1 304 308,78			
н20068 У	—	—	351 162,19	1 304 318,61			
н20069 У	—	—	351 160,20	1 304 327,30			
н20070 У	—	—	351 159,19	1 304 334,81			

1	2	3	4	5	6	7	8
н20071 У	—	—	351 158,19	1 304 342,32	Метод спутниковых геодезических измерений (определений)	√(0,08^2 + 0,06^2) = 0,10	—
н20072 У	—	—	351 154,44	1 304 358,68			
н20073 У	—	—	351 137,25	1 304 354,21			
н20074 У	—	—	351 138,86	1 304 346,90			
н20075 У	—	—	351 128,22	1 304 344,34			
н20076 У	—	—	351 129,20	1 304 339,47			
н20077 У	—	—	351 131,26	1 304 334,10			
н20078 У	—	—	351 110,46	1 304 328,31			
н15326 У	—	—	351 103,20	1 304 326,08			
н15325 У	—	—	351 107,87	1 304 316,54			
н20079 У	—	—	351 120,87	1 304 290,93			
н20080 У	—	—	351 127,07	1 304 279,74			
н20081 У	—	—	351 139,83	1 304 285,12			
н20082 У	—	—	351 148,91	1 304 289,05			
20051	351 170,71	1 304 298,57	—	—		0,10	

2. Сведения о частях границ уточняемого земельного участка с кадастровым номером 68:30:0002001:19 :

Обозначение части границ		Горизонтальное проложение (S), м	Описание прохождения части границ	Сведения о согласовании местоположения границ (согласовано/спорное)
от т.	до т.			
1	2	3	4	5
н20066У	н20067У	10,88	—	согласовано

1	2	3	4	5
н20067У	н20068У	10,78	—	согласовано
н20068У	н20069У	8,91		
н20069У	н20070У	7,58		
н20070У	н20071У	7,58		
н20071У	н20072У	16,78		
н20072У	н20073У	17,76		
н20073У	н20074У	7,49		
н20074У	н20075У	10,94		
н20075У	н20076У	4,97		
н20076У	н20077У	5,75		
н20077У	н20078У	21,59		
н20078У	н15326У	7,59		
н15326У	н15325У	10,62		
н15325У	н20079У	28,72		
н20079У	н20080У	12,79		
н20080У	н20081У	13,85		
н20081У	н20082У	9,89		
н20082У	н20066У	23,40		

3. Сведения о характеристиках уточняемого земельного участка с кадастровым номером 68:30:0002001:19 :

№ п/п	Наименование характеристики	Значение характеристики
1	2	3
1.	Адрес земельного участка	—
1.1.	Сведения о местоположении земельного участка (при отсутствии адреса) в структурированном в соответствии с федеральной информационной адресной системой виде	—
1.2.	Дополнительные сведения о местоположении земельного участка	—
2.	Площадь земельного участка ± величина погрешности определения (вычисления) площади (Р ± ΔР), м²	2 900 ± 19,00
3.	Формула, примененная для вычисления предельной погрешности определения площади земельного участка, с подставленными значениями и итоговые (вычисленные) значения	3,5*0,10*√(2 900) = 19

1	2	3
4.	Площадь земельного участка согласно сведениям Единого государственного реестра недвижимости (Ркад), м²	2 900,00
5.	Оценка расхождения Р и Ркад (Р - Ркад), м²	0
6.	Предельный минимальный и максимальный размеры земельного участка (Рмин и Рмакс), м²	Рмин = 200 Рмакс = 5 000
7.	Кадастровый или иной государственный учетный номер (инвентарный) здания, сооружения, объекта незавершенного строительства, расположенного на земельном участке	68:30:0002001:32
8.	Вид (виды) разрешенного использования	—
8.1.	Дополнительные сведения об использовании земельного участка	—
9.	Сведения о земельных участках (землях общего пользования, территории общего пользования), посредством которых обеспечивается доступ	Земли общего пользования
10.	Иные сведения	На местности границы данного земельных участков существуют более 15 лет, его границы в ходе проведения ККР установлены по фактическому пользованию без захвата земель общего пользования, с учетом привязки к смежным земельным участкам, границы которых ранее были установлены в системе координат МСК-68

4. Пояснения к сведениям об уточняемом земельном участке с кадастровым номером 68:30:0002001:19 :

1.	—

1. Сведения о характерных точках границ уточняемого земельного участка с кадастровым номером 68:30:0002001:20 :

Система координат МСК-68, зона 1 Зона № 1

Обозначение характерных точек границ	Координаты, м				Метод определения координат	Формулы, примененные для расчета средней квадратической погрешности определения координат характерных точек границ (Mt), с подставленными в такие формулы значениями и итоговые (вычисленные) значения Mt, м	Описание закрепления точки
	содержатся в Едином государственном реестре недвижимости		определены в результате выполнения комплексных кадастровых работ				
	X	Y	X	Y			
1	2	3	4	5	6	7	8
20065	351 127,18	1 304 279,46	—	—	Метод спутниковых геодезических измерений (определений)	0,10	—
20064	351 108,85	1 304 316,10	—	—			

1	2	3	4	5	6	7	8
20063	351 108,60	1 304 316,59	—	—	Метод спутниковых геодезических измерений (определений)	0,10	—
46352	351 070,63	1 304 302,77	—	—			
46353	351 072,67	1 304 294,81	—	—			
46354	351 075,14	1 304 284,81	—	—			
46355	351 084,27	1 304 261,97	—	—			
н15325 У	—	—	351 107,87	1 304 316,54		√(0,08^2 + 0,06^2) = 0,10	
н15324 У	—	—	351 082,02	1 304 307,46			
н15338 У	—	—	351 076,74	1 304 305,17			
н15337 У	—	—	351 069,99	1 304 302,37			
н15336 У	—	—	351 072,49	1 304 293,89			
н46322 У	—	—	351 074,68	1 304 284,37			
н46356 У	—	—	351 077,03	1 304 277,84			
н46357 У	—	—	351 083,62	1 304 262,79			
н46358 У	—	—	351 127,30	1 304 279,17			
н20080 У	—	—	351 127,07	1 304 279,74			
н20079 У	—	—	351 120,87	1 304 290,93			
20065	351 127,18	1 304 279,46	—	—		0,10	

2. Сведения о частях границ уточняемого земельного участка с кадастровым номером 68:30:0002001:20 :

Обозначение части границ		Горизонтальное проложение (S), м	Описание прохождения части границ	Сведения о согласовании местоположения границ (согласовано/спорное)
от т.	до т.			
1	2	3	4	5
н15325У	н15324У	27,40	—	согласовано
н15324У	н15338У	5,76		
н15338У	н15337У	7,31		
н15337У	н15336У	8,84		
н15336У	н46322У	9,77		
н46322У	н46356У	6,94		
н46356У	н46357У	16,43		
н46357У	н46358У	46,65		
н46358У	н20080У	0,61		
н20080У	н20079У	12,79		
н20079У	н15325У	28,72		

3. Сведения о характеристиках уточняемого земельного участка с кадастровым номером 68:30:0002001:20 :

№ п/п	Наименование характеристики	Значение характеристики
1	2	3
1.	Адрес земельного участка	—
1.1.	Сведения о местоположении земельного участка (при отсутствии адреса) в структурированном в соответствии с федеральной информационной адресной системой виде	—
1.2.	Дополнительные сведения о местоположении земельного участка	—
2.	Площадь земельного участка ± величина погрешности определения (вычисления) площади (Р ± ΔР), м²	1 858 ± 15,00
3.	Формула, примененная для вычисления предельной погрешности определения площади земельного участка, с подставленными значениями и итоговые (вычисленные) значения	3,5*0,10*√(1 858) = 15
4.	Площадь земельного участка согласно сведениям Единого государственного реестра недвижимости (Ркад), м²	1 858,00
5.	Оценка расхождения Р и Ркад (Р - Ркад), м²	0
6.	Предельный минимальный и максимальный размеры земельного участка (Рмин и Рмакс), м²	Рмин = 200 Рмакс = 5 000

1	2	3
7.	Кадастровый или иной государственный учетный номер (инвентарный) здания, сооружения, объекта незавершенного строительства, расположенного на земельном участке	68:30:0002001:64
8.	Вид (виды) разрешенного использования	—
8.1.	Дополнительные сведения об использовании земельного участка	—
9.	Сведения о земельных участках (землях общего пользования, территории общего пользования), посредством которых обеспечивается доступ	Земли общего пользования
10.	Иные сведения	На местности границы данного земельных участков существуют более 15 лет, его границы в ходе проведения ККР установлены по фактическому пользованию без захвата земель общего пользования, с учетом привязки к смежным земельным участкам, границы которых ранее были установлены в системе координат МСК-68

4. Пояснения к сведениям об уточняемом земельном участке с кадастровым номером 68:30:0002001:20 :

1.	—

1. Сведения о характерных точках границ уточняемого земельного участка с кадастровым номером 68:30:0002001:23 :

Система координат МСК-68, зона 1 Зона № 1

Обозначение характерных точек границ	Координаты, м				Метод определения координат	Формулы, примененные для расчета средней квадратической погрешности определения координат характерных точек границ (Mt), с подставленными в такие формулы значениями и итоговые (вычисленные) значения Mt, м	Описание закрепления точки
	содержатся в Едином государственном реестре недвижимости		определены в результате выполнения комплексных кадастровых работ				
	X	Y	X	Y			
1	2	3	4	5	6	7	8
20029	75,99	140,11	—	—	Метод спутниковых геодезических измерений (определений)	0,10	—
20030	81,07	120,77	—	—			
20031	77,68	119,88	—	—			
20032	82,94	98,23	—	—			

1	2	3	4	5	6	7	8
20033	84,32	91,65	—	—	Метод спутниковых геодезических измерений (определений)	0,10	—
20034	95,91	93,12	—	—			
20035	103,57	94,09	—	—			
20036	100,51	106,45	—	—			
20037	91,31	143,60	—	—			
н20038 У	—	—	351 209,32	1 304 331,07		√(0,08^2 + 0,06^2) = 0,10	
н20039 У	—	—	351 204,46	1 304 345,10			
н15308 У	—	—	351 196,96	1 304 380,19			
н20040 У	—	—	351 180,67	1 304 377,79			
н20041 У	—	—	351 183,06	1 304 366,41			
н20042 У	—	—	351 187,44	1 304 352,37			
н20043 У	—	—	351 189,44	1 304 346,81			
н20044 У	—	—	351 191,00	1 304 342,50			
н20045 У	—	—	351 187,85	1 304 341,27			
н20046 У	—	—	351 191,34	1 304 330,69			
н20047 У	—	—	351 190,47	1 304 330,25			
н20048 У	—	—	351 194,34	1 304 319,71			

1	2	3	4	5	6	7	8
н20049 У	—	—	351 207,63	1 304 325,57	Метод спутниковых геодезических измерений (определений)	√(0,08^2 + 0,06^2) = 0,10	—
н20050 У	—	—	351 205,84	1 304 329,95			
20029	75,99	140,11	—	—		0,10	

2. Сведения о частях границ уточняемого земельного участка с кадастровым номером 68:30:0002001:23 :

Обозначение части границ		Горизонтальное проложение (S), м	Описание прохождения части границ	Сведения о согласовании местоположения границ (согласовано/спорное)
от т.	до т.			
1	2	3	4	5
н20038У	н20039У	14,85	—	согласовано
н20039У	н15308У	35,88		
н15308У	н20040У	16,47		
н20040У	н20041У	11,63		
н20041У	н20042У	14,71		
н20042У	н20043У	5,91		
н20043У	н20044У	4,58		
н20044У	н20045У	3,38		
н20045У	н20046У	11,14		
н20046У	н20047У	0,97		
н20047У	н20048У	11,23		
н20048У	н20049У	14,52		
н20049У	н20050У	4,73		
н20050У	н20038У	3,66		

3. Сведения о характеристиках уточняемого земельного участка с кадастровым номером 68:30:0002001:23 :

№ п/п	Наименование характеристики	Значение характеристики
1	2	3
1.	Адрес земельного участка	—
1.1.	Сведения о местоположении земельного участка (при отсутствии адреса) в структурированном в соответствии с федеральной информационной адресной системой виде	—
1.2.	Дополнительные сведения о местоположении земельного участка	—

1	2	3
2.	Площадь земельного участка ± величина погрешности определения (вычисления) площади (Р ± ΔР), м²	919 ± 11,00
3.	Формула, примененная для вычисления предельной погрешности определения площади земельного участка, с подставленными значениями и итоговые (вычисленные) значения	3,5*0,10*√(919) = 11
4.	Площадь земельного участка согласно сведениям Единого государственного реестра недвижимости (Ркад), м²	883,00
5.	Оценка расхождения Р и Ркад (Р - Ркад), м²	36
6.	Предельный минимальный и максимальный размеры земельного участка (Рмин и Рмакс), м²	Рмин = 200 Рмакс = 5 000
7.	Кадастровый или иной государственный учетный номер (инвентарный) здания, сооружения, объекта незавершенного строительства, расположенного на земельном участке	68:30:0002001:38
8.	Вид (виды) разрешенного использования	—
8.1.	Дополнительные сведения об использовании земельного участка	—
9.	Сведения о земельных участках (землях общего пользования, территории общего пользования), посредством которых обеспечивается доступ	Земли общего пользования
10.	Иные сведения	На местности границы данного земельных участков существуют более 15 лет, его границы в ходе проведения ККР установлены по фактическому пользованию без захвата земель общего пользования, с учетом привязки к смежным земельным участкам, границы которых ранее были установлены в системе координат МСК-68
4. Пояснения к сведениям об уточняемом земельном участке с кадастровым номером		68:30:0002001:23 :
1.	—	

1. Сведения о характерных точках границ уточняемого земельного участка с кадастровым номером 68:30:0002001:25 :

Система координат МСК-68, зона 1 Зона № 1

Обозначение характерных точек границ	Координаты, м				Метод определения координат	Формулы, примененные для расчета средней квадратической погрешности определения координат характерных точек границ (Mt), с подставленными в такие формулы значениями и итоговые (вычисленные) значения Mt, м	Описание закрепления точки
	содержатся в Едином государственном реестре недвижимости		определены в результате выполнения комплексных кадастровых работ				
	X	Y	X	Y			
1	2	3	4	5	6	7	8
20869	117,85	86,63	—	—	Метод спутниковых геодезических измерений (определений)	0,10	—
20870	105,00	99,29	—	—			
20871	103,00	101,26	—	—			
20872	102,42	100,61	—	—			
20873	95,14	105,84	—	—			
20874	91,37	108,48	—	—			
20875	87,33	101,40	—	—			
20876	84,31	96,72	—	—			
20877	81,87	93,49	—	—			
20878	82,08	93,28	—	—			
20879	79,07	90,50	—	—			
20880	82,52	87,15	—	—			

1	2	3	4	5	6	7	8
20881	80,10	81,86	—	—	Метод спутниковых геодезических измерений (определений)	0,10	—
20882	78,31	76,76	—	—			
20883	71,90	58,61	—	—			
20884	85,97	50,78	—	—			
20885	113,49	82,37	—	—			
н20866 У	—	—	351 251,11	1 304 397,02		√(0,08^2 + 0,06^2) = 0,10	
н20865 У	—	—	351 269,06	1 304 432,55			
н20864 У	—	—	351 273,20	1 304 439,87			
н20886 У	—	—	351 260,62	1 304 447,60			
н20887 У	—	—	351 242,26	1 304 454,67			
н20888 У	—	—	351 240,06	1 304 446,82			
н20889 У	—	—	351 238,13	1 304 441,60			
н20890 У	—	—	351 236,44	1 304 437,92			
н20891 У	—	—	351 236,69	1 304 437,76			
н20892 У	—	—	351 234,67	1 304 434,19			
н20893 У	—	—	351 238,64	1 304 431,48			
н20894 У	—	—	351 237,58	1 304 425,76			

1	2	3	4	5	6	7	8
н20895 У	—	—	351 237,28	1 304 420,36	Метод спутниковых геодезических измерений (определений)	√(0,08^2 + 0,06^2) = 0,10	—
н20867 У	—	—	351 235,48	1 304 401,20			
20869	117,85	86,63	—	—		0,10	

2. Сведения о частях границ уточняемого земельного участка с кадастровым номером 68:30:0002001:25 :

Обозначение части границ		Горизонтальное проложение (S), м	Описание прохождения части границ	Сведения о согласовании местоположения границ (согласовано/спорное)
от т.	до т.			
1	2	3	4	5
н20866У	н20865У	39,81	—	согласовано
н20865У	н20864У	8,41		
н20864У	н20886У	14,77		
н20886У	н20887У	19,67		
н20887У	н20888У	8,15		
н20888У	н20889У	5,57		
н20889У	н20890У	4,05		
н20890У	н20891У	0,30		
н20891У	н20892У	4,10		
н20892У	н20893У	4,81		
н20893У	н20894У	5,82		
н20894У	н20895У	5,41		
н20895У	н20867У	19,24		
н20867У	н20866У	16,18		

3. Сведения о характеристиках уточняемого земельного участка с кадастровым номером 68:30:0002001:25 :

№ п/п	Наименование характеристики	Значение характеристики
1	2	3
1.	Адрес земельного участка	—
1.1.	Сведения о местоположении земельного участка (при отсутствии адреса) в структурированном в соответствии с федеральной информационной адресной системой виде	—
1.2.	Дополнительные сведения о местоположении земельного участка	—

1	2	3
2.	Площадь земельного участка ± величина погрешности определения (вычисления) площади (Р ± ΔР), м²	1 341 ± 13,00
3.	Формула, примененная для вычисления предельной погрешности определения площади земельного участка, с подставленными значениями и итоговые (вычисленные) значения	3,5*0,10*√(1 341) = 13
4.	Площадь земельного участка согласно сведениям Единого государственного реестра недвижимости (Ркад), м²	1 325,00
5.	Оценка расхождения Р и Ркад (Р - Ркад), м²	16
6.	Предельный минимальный и максимальный размеры земельного участка (Рмин и Рмакс), м²	Рмин = 200 Рмакс = 5 000
7.	Кадастровый или иной государственный учетный номер (инвентарный) здания, сооружения, объекта незавершенного строительства, расположенного на земельном участке	68:30:0002001:31; 68:30:0002001:35; 68:30:0000000:191
8.	Вид (виды) разрешенного использования	—
8.1.	Дополнительные сведения об использовании земельного участка	—
9.	Сведения о земельных участках (землях общего пользования, территории общего пользования), посредством которых обеспечивается доступ	Земли общего пользования
10.	Иные сведения	На местности границы данного земельных участков существуют более 15 лет, его границы в ходе проведения ККР установлены по фактическому пользованию без захвата земель общего пользования, с учетом привязки к смежным земельным участкам, границы которых ранее были установлены в системе координат МСК-68
4. Пояснения к сведениям об уточняемом земельном участке с кадастровым номером		68:30:0002001:25 :
1.	—	

1. Сведения о характерных точках границ уточняемого земельного участка с кадастровым номером 68:30:0002001:26 :

Система координат МСК-68, зона 1 Зона № 1

Обозначение характерных точек границ	Координаты, м				Метод определения координат	Формулы, примененные для расчета средней квадратической погрешности определения координат характерных точек границ (Mt), с подставленными в такие формулы значениями и итоговые (вычисленные) значения Mt, м	Описание закрепления точки
	содержатся в Едином государственном реестре недвижимости		определены в результате выполнения комплексных кадастровых работ				
	X	Y	X	Y			
1	2	3	4	5	6	7	8
46377	351 279,73	1 304 354,71	—	—	Метод спутниковых геодезических измерений (определений)	0,10	—
46378	351 314,03	1 304 373,41	—	—			
46379	351 305,88	1 304 385,64	—	—			
46380	351 318,76	1 304 395,97	—	—			
46381	351 325,06	1 304 401,42	—	—			
46382	351 311,83	1 304 413,71	—	—			
46383	351 295,62	1 304 393,11	—	—			
46384	351 288,29	1 304 380,93	—	—			
46385	351 282,79	1 304 372,58	—	—			
46386	351 277,53	1 304 368,71	—	—			
46387	351 276,01	1 304 364,80	—	—			
46388	351 275,60	1 304 361,66	—	—			

1	2	3	4	5	6	7	8
46389	351 273,77	1 304 359,26	—	—	Метод спутниковых геодезических измерений (определений)	0,10	—
н46390 У	—	—	351 277,61	1 304 354,39		√(0,08^2 + 0,06^2) = 0,10	
н46391 У	—	—	351 313,69	1 304 372,54			
н46392 У	—	—	351 304,18	1 304 387,16			
н46393 У	—	—	351 306,56	1 304 388,81			
н46394 У	—	—	351 317,76	1 304 396,54			
н46395 У	—	—	351 324,44	1 304 401,52			
н46396 У	—	—	351 320,89	1 304 406,17			
н46397 У	—	—	351 311,38	1 304 414,63			
н46336 У	—	—	351 310,75	1 304 413,82			
н46335 У	—	—	351 297,79	1 304 397,30			
н46334 У	—	—	351 287,60	1 304 380,55			
н46398 У	—	—	351 282,25	1 304 372,69			
н46399 У	—	—	351 276,43	1 304 367,47			
н46400 У	—	—	351 274,32	1 304 360,89			
46377	351 279,73	1 304 354,71	—	—		0,10	

2. Сведения о частях границ уточняемого земельного участка с кадастровым номером 68:30:0002001:26 :

Обозначение части границ		Горизонтальное проложение (S), м	Описание прохождения части границ	Сведения о согласовании местоположения границ (согласовано/спорное)
от т.	до т.			

1	2	3	4	5
н46390У	н46391У	40,39	—	согласовано
н46391У	н46392У	17,44		
н46392У	н46393У	2,90		
н46393У	н46394У	13,61		
н46394У	н46395У	8,33		
н46395У	н46396У	5,85		
н46396У	н46397У	12,73		
н46397У	н46336У	1,03		
н46336У	н46335У	21,00		
н46335У	н46334У	19,61		
н46334У	н46398У	9,51		
н46398У	н46399У	7,82		
н46399У	н46400У	6,91		
н46400У	н46390У	7,29		

3. Сведения о характеристиках уточняемого земельного участка с кадастровым номером 68:30:0002001:26 :

№ п/п	Наименование характеристики	Значение характеристики
1	2	3
1.	Адрес земельного участка	—
1.1.	Сведения о местоположении земельного участка (при отсутствии адреса) в структурированном в соответствии с федеральной информационной адресной системой виде	—
1.2.	Дополнительные сведения о местоположении земельного участка	—
2.	Площадь земельного участка ± величина погрешности определения (вычисления) площади (Р ± ΔР), м²	1 089 ± 12,00
3.	Формула, примененная для вычисления предельной погрешности определения площади земельного участка, с подставленными значениями и итоговые (вычисленные) значения	3,5*0,10*√(1 089) = 12
4.	Площадь земельного участка согласно сведениям Единого государственного реестра недвижимости (Ркад), м²	1 089,00
5.	Оценка расхождения Р и Ркад (Р - Ркад), м²	0
6.	Предельный минимальный и максимальный размеры земельного участка (Рмин и Рмакс), м²	Рмин = 200 Рмакс = 5 000

1	2	3
7.	Кадастровый или иной государственный учетный номер (инвентарный) здания, сооружения, объекта незавершенного строительства, расположенного на земельном участке	68:30:0002001:46
8.	Вид (виды) разрешенного использования	—
8.1.	Дополнительные сведения об использовании земельного участка	—
9.	Сведения о земельных участках (землях общего пользования, территории общего пользования), посредством которых обеспечивается доступ	Земли общего пользования
10.	Иные сведения	На местности границы данного земельных участков существуют более 15 лет, его границы в ходе проведения ККР установлены по фактическому пользованию без захвата земель общего пользования, с учетом привязки к смежным земельным участкам, границы которых ранее были установлены в системе координат МСК-68

4. Пояснения к сведениям об уточняемом земельном участке с кадастровым номером 68:30:0002001:26 :

1.	—

1. Сведения о характерных точках границ уточняемого земельного участка с кадастровым номером 68:30:0002001:28 :

Система координат МСК-68, зона 1 Зона № 1

Обозначение характерных точек границ	Координаты, м				Метод определения координат	Формулы, примененные для расчета средней квадратической погрешности определения координат характерных точек границ (Mt), с подставленными в такие формулы значениями и итоговые (вычисленные) значения Mt, м	Описание закрепления точки
	содержатся в Едином государственном реестре недвижимости		определены в результате выполнения комплексных кадастровых работ				
	X	Y	X	Y			
1	2	3	4	5	6	7	8
20845	351 196,85	1 304 311,29	—	—	Метод спутниковых геодезических измерений (определений)	0,10	—
20846	351 195,09	1 304 317,78	—	—			
20847	351 188,59	1 304 339,09	—	—			
20848	351 191,92	1 304 340,18	—	—			

1	2	3	4	5	6	7	8
20849	351 189,26	1 304 348,33	—	—	Метод спутниковых геодезических измерений (определений)	0,10	—
20055	351 160,10	1 304 336,29	—	—			
20053	351 165,73	1 304 312,84	—	—			
20052	351 170,51	1 304 299,14	—	—			
н20070 У	—	—	351 159,19	1 304 334,81		√(0,08^2 + 0,06^2) = 0,10	
н20069 У	—	—	351 160,20	1 304 327,30			
н20068 У	—	—	351 162,19	1 304 318,61			
н20067 У	—	—	351 166,62	1 304 308,78			
н20066 У	—	—	351 170,30	1 304 298,54			
н20850 У	—	—	351 197,31	1 304 311,63			
н20048 У	—	—	351 194,34	1 304 319,71			
н20047 У	—	—	351 190,47	1 304 330,25			
н20046 У	—	—	351 191,34	1 304 330,69			
н20045 У	—	—	351 187,85	1 304 341,27			
н20044 У	—	—	351 191,00	1 304 342,50			
н20043 У	—	—	351 189,44	1 304 346,81			
20845	351 196,85	1 304 311,29	—	—		0,10	

2. Сведения о частях границ уточняемого земельного участка с кадастровым номером 68:30:0002001:28 :

Обозначение части границ		Горизонтальное проложение (S), м	Описание прохождения части границ	Сведения о согласовании местоположения границ (согласовано/спорное)
от т.	до т.			
1	2	3	4	5
н20070У	н20069У	7,58	—	согласовано
н20069У	н20068У	8,91		
н20068У	н20067У	10,78		
н20067У	н20066У	10,88		
н20066У	н20850У	30,01		
н20850У	н20048У	8,61		
н20048У	н20047У	11,23		
н20047У	н20046У	0,97		
н20046У	н20045У	11,14		
н20045У	н20044У	3,38		
н20044У	н20043У	4,58		
н20043У	н20070У	32,54		

3. Сведения о характеристиках уточняемого земельного участка с кадастровым номером 68:30:0002001:28 :

№ п/п	Наименование характеристики	Значение характеристики
1	2	3
1.	Адрес земельного участка	—
1.1.	Сведения о местоположении земельного участка (при отсутствии адреса) в структурированном в соответствии с федеральной информационной адресной системой виде	—
1.2.	Дополнительные сведения о местоположении земельного участка	—
2.	Площадь земельного участка ± величина погрешности определения (вычисления) площади (Р ± ΔР), м²	1 126 ± 12,00
3.	Формула, примененная для вычисления предельной погрешности определения площади земельного участка, с подставленными значениями и итоговые (вычисленные) значения	3,5*0,10*√(1 126) = 12
4.	Площадь земельного участка согласно сведениям Единого государственного реестра недвижимости (Ркад), м²	1 126,00
5.	Оценка расхождения Р и Ркад (Р - Ркад), м²	0

1	2	3
6.	Предельный минимальный и максимальный размеры земельного участка (Рмин и Рмакс), м²	Рмин = 200 Рмакс = 5 000
7.	Кадастровый или иной государственный учетный номер (инвентарный) здания, сооружения, объекта незавершенного строительства, расположенного на земельном участке	68:30:0002001:54; 68:30:0000000:597
8.	Вид (виды) разрешенного использования	—
8.1.	Дополнительные сведения об использовании земельного участка	—
9.	Сведения о земельных участках (землях общего пользования, территории общего пользования), посредством которых обеспечивается доступ	Земли общего пользования
10.	Иные сведения	На местности границы данного земельных участков существуют более 15 лет, его границы в ходе проведения ККР установлены по фактическому пользованию без захвата земель общего пользования, с учетом привязки к смежным земельным участкам, границы которых ранее были установлены в системе координат МСК-68

4. Пояснения к сведениям об уточняемом земельном участке с кадастровым номером 68:30:0002001:28 :

1.	—

1. Сведения о характерных точках границ уточняемого земельного участка с кадастровым номером 68:30:0002001:52 :

Система координат МСК-68, зона 1 Зона № 1

Обозначение характерных точек границ	Координаты, м				Метод определения координат	Формулы, примененные для расчета средней квадратической погрешности определения координат характерных точек границ (Mt), с подставленными в такие формулы значениями и итоговые (вычисленные) значения Mt, м	Описание закрепления точки
	содержатся в Едином государственном реестре недвижимости		определены в результате выполнения комплексных кадастровых работ				
	X	Y	X	Y			
1	2	3	4	5	6	7	8
20849	351 189,26	1 304 348,33	—	—	Метод спутниковых геодезических измерений (определений)	0,10	—
46401	351 185,73	1 304 359,19	—	—			
46402	351 184,49	1 304 362,41	—	—			

1	2	3	4	5	6	7	8
46403	351 182,91	1 304 366,52	—	—	Метод спутниковых геодезических измерений (определений)	0,10	—
46404	351 172,55	1 304 366,52	—	—			
46405	351 167,82	1 304 388,80	—	—			
46406	351 160,04	1 304 387,15	—	—			
46407	351 163,33	1 304 371,65	—	—			
46408	351 153,06	1 304 369,33	—	—			
20056	351 155,41	1 304 358,23	—	—			
20055	351 160,10	1 304 336,29	—	—			
н20070 У	—	—	351 159,19	1 304 334,81		√(0,08^2 + 0,06^2) = 0,10	
н20043 У	—	—	351 189,44	1 304 346,81			
н20042 У	—	—	351 187,44	1 304 352,37			
н20041 У	—	—	351 183,06	1 304 366,41			
н46409 У	—	—	351 171,71	1 304 366,35			
н46410 У	—	—	351 166,53	1 304 388,51			
н46338 У	—	—	351 159,30	1 304 386,71			
н46411 У	—	—	351 162,80	1 304 372,03			
н46412 У	—	—	351 152,00	1 304 369,24			

1	2	3	4	5	6	7	8
н20072 У	—	—	351 154,44	1 304 358,68	Метод спутниковых геодезических измерений (определений)	√(0,08^2 + 0,06^2) = 0,10	—
н20071 У	—	—	351 158,19	1 304 342,32			
20849	351 189,26	1 304 348,33	—	—		0,10	

2. Сведения о частях границ уточняемого земельного участка с кадастровым номером 68:30:0002001:52 :

Обозначение части границ		Горизонтальное проложение (S), м	Описание прохождения части границ	Сведения о согласовании местоположения границ (согласовано/спорное)
от т.	до т.			
1	2	3	4	5
н20070У	н20043У	32,54	—	согласовано
н20043У	н20042У	5,91		
н20042У	н20041У	14,71		
н20041У	н46409У	11,35		
н46409У	н46410У	22,76		
н46410У	н46338У	7,45		
н46338У	н46411У	15,09		
н46411У	н46412У	11,15		
н46412У	н20072У	10,84		
н20072У	н20071У	16,78		
н20071У	н20070У	7,58		

3. Сведения о характеристиках уточняемого земельного участка с кадастровым номером 68:30:0002001:52 :

№ п/п	Наименование характеристики	Значение характеристики
1	2	3
1.	Адрес земельного участка	—
1.1.	Сведения о местоположении земельного участка (при отсутствии адреса) в структурированном в соответствии с федеральной информационной адресной системой виде	—
1.2.	Дополнительные сведения о местоположении земельного участка	—
2.	Площадь земельного участка ± величина погрешности определения (вычисления) площади (Р ± ΔР), м²	1 014 ± 11,00

1	2	3
3.	Формула, примененная для вычисления предельной погрешности определения площади земельного участка, с подставленными значениями и итоговые (вычисленные) значения	3,5*0,10*√(1 014) = 11
4.	Площадь земельного участка согласно сведениям Единого государственного реестра недвижимости (Ркад), м²	965,00
5.	Оценка расхождения Р и Ркад (Р - Ркад), м²	49
6.	Предельный минимальный и максимальный размеры земельного участка (Рмин и Рмакс), м²	Рмин = 200 Рмакс = 5 000
7.	Кадастровый или иной государственный учетный номер (инвентарный) здания, сооружения, объекта незавершенного строительства, расположенного на земельном участке	—
8.	Вид (виды) разрешенного использования	—
8.1.	Дополнительные сведения об использовании земельного участка	—
9.	Сведения о земельных участках (землях общего пользования, территории общего пользования), посредством которых обеспечивается доступ	Земли общего пользования
10.	Иные сведения	На местности границы данного земельных участков существуют более 15 лет, его границы в ходе проведения ККР установлены по фактическому пользованию без захвата земель общего пользования, с учетом привязки к смежным земельным участкам, границы которых ранее были установлены в системе координат МСК-68

4. Пояснения к сведениям об уточняемом земельном участке с кадастровым номером 68:30:0002001:52 :

1.	—

1. Сведения о характерных точках границ уточняемого земельного участка с кадастровым номером 68:30:0002001:53 :

Система координат МСК-68, зона 1 Зона № 1

Обозначение характерных точек границ	Координаты, м				Метод определения координат	Формулы, примененные для расчета средней квадратической погрешности определения координат характерных точек границ (Mt), с подставленными в такие формулы значениями и итоговые (вычисленные) значения Mt, м	Описание закрепления точки
	содержатся в Едином государственном реестре недвижимости		определены в результате выполнения комплексных кадастровых работ				
	X	Y	X	Y			
1	2	3	4	5	6	7	8

1	2	3	4	5	6	7	8
46413	351 323,99	1 304 374,76	—	—	Метод спутниковых геодезических измерений (определений)	0,10	—
46414	351 336,44	1 304 383,97	—	—			
46415	351 324,06	1 304 399,82	—	—			
46416	351 307,82	1 304 386,76	—	—			
46417	351 314,33	1 304 377,10	—	—			
46418	351 318,31	1 304 380,17	—	—			
46419	351 320,04	1 304 377,80	—	—			
46420	351 321,11	1 304 378,59	—	—			
н46421 У	—	—	351 322,44	1 304 376,58		√(0,08^2 + 0,06^2) = 0,10	
н46422 У	—	—	351 335,68	1 304 385,32			
н46395 У	—	—	351 324,44	1 304 401,52			
н46394 У	—	—	351 317,76	1 304 396,54			
н46393 У	—	—	351 306,56	1 304 388,81			
н46423 У	—	—	351 313,86	1 304 379,11			
н46424 У	—	—	351 317,96	1 304 382,45			
46413	351 323,99	1 304 374,76	—	—		0,10	

2. Сведения о частях границ уточняемого земельного участка с кадастровым номером 68:30:0002001:53 :

Обозначение части границ		Горизонтальное проложение (S), м	Описание прохождения части границ	Сведения о согласовании местоположения границ (согласовано/спорное)
от т.	до т.			

1	2	3	4	5
н46421У	н46422У	15,86	—	согласовано
н46422У	н46395У	19,72		
н46395У	н46394У	8,33		
н46394У	н46393У	13,61		
н46393У	н46423У	12,14		
н46423У	н46424У	5,29		
н46424У	н46421У	7,38		

3. Сведения о характеристиках уточняемого земельного участка с кадастровым номером 68:30:0002001:53 :

№ п/п	Наименование характеристики	Значение характеристики
1	2	3
1.	Адрес земельного участка	—
1.1.	Сведения о местоположении земельного участка (при отсутствии адреса) в структурированном в соответствии с федеральной информационной адресной системой виде	—
1.2.	Дополнительные сведения о местоположении земельного участка	—
2.	Площадь земельного участка ± величина погрешности определения (вычисления) площади (Р ± ΔР), м²	377 ± 7,00
3.	Формула, примененная для вычисления предельной погрешности определения площади земельного участка, с подставленными значениями и итоговые (вычисленные) значения	3,5*0,10*√(377) = 7
4.	Площадь земельного участка согласно сведениям Единого государственного реестра недвижимости (Ркад), м²	377,00
5.	Оценка расхождения Р и Ркад (Р - Ркад), м²	0
6.	Предельный минимальный и максимальный размеры земельного участка (Рмин и Рмакс), м²	Рмин = 200 Рмакс = 5 000
7.	Кадастровый или иной государственный учетный номер (инвентарный) здания, сооружения, объекта незавершенного строительства, расположенного на земельном участке	68:30:0002001:56
8.	Вид (виды) разрешенного использования	—
8.1.	Дополнительные сведения об использовании земельного участка	—
9.	Сведения о земельных участках (землях общего пользования, территории общего пользования), посредством которых обеспечивается доступ	Земли общего пользования

1	2	3
10.	Иные сведения	На местности границы данного земельных участков существуют более 15 лет, его границы в ходе проведения ККР установлены по фактическому пользованию без захвата земель общего пользования, с учетом привязки к смежным земельным участкам, границы которых ранее были установлены в системе координат МСК-68

4. Пояснения к сведениям об уточняемом земельном участке с кадастровым номером 68:30:0002001:53 :

1.	—

1. Сведения о характерных точках границ уточняемого земельного участка с кадастровым номером 68:30:0002001:55 :

Система координат МСК-68, зона 1 Зона № 1

Обозначение характерных точек границ	Координаты, м				Метод определения координат	Формулы, примененные для расчета средней квадратической погрешности определения координат характерных точек границ (Mt), с подставленными в такие формулы значениями и итоговые (вычисленные) значения Mt, м	Описание закрепления точки
	содержатся в Едином государственном реестре недвижимости		определены в результате выполнения комплексных кадастровых работ				
	X	Y	X	Y			
1	2	3	4	5	6	7	8
46425	351 261,13	1 304 342,38	—	—	Метод спутниковых геодезических измерений (определений)	0,10	—
46377	351 279,73	1 304 354,71	—	—			
46389	351 273,77	1 304 359,26	—	—			
46388	351 275,60	1 304 361,66	—	—			
46387	351 276,01	1 304 364,80	—	—			
46386	351 277,53	1 304 368,71	—	—			
46385	351 282,79	1 304 372,58	—	—			
46384	351 288,29	1 304 380,93	—	—			

1	2	3	4	5	6	7	8
46426	351 270,69	1 304 391,63	—	—	Метод спутниковых геодезических измерений (определений)	0,10	—
46427	351 254,11	1 304 358,68	—	—			
н46390 У	—	—	351 277,61	1 304 354,39		√(0,08^2 + 0,06^2) = 0,10	
н46400 У	—	—	351 274,32	1 304 360,89			
н46399 У	—	—	351 276,43	1 304 367,47			
н46398 У	—	—	351 282,25	1 304 372,69			
н46334 У	—	—	351 287,60	1 304 380,55			
н11489 У	—	—	351 269,68	1 304 391,94			
н11502 У	—	—	351 260,87	1 304 376,59			
н46269 У	—	—	351 260,45	1 304 374,19			
н46268 У	—	—	351 257,77	1 304 368,47			
н46267 У	—	—	351 254,92	1 304 359,47			
н46266 У	—	—	351 254,14	1 304 354,16			
н46265 У	—	—	351 258,63	1 304 342,96			
н46428 У	—	—	351 278,59	1 304 351,96			
46425	351 261,13	1 304 342,38	—	—		0,10	

2. Сведения о частях границ уточняемого земельного участка с кадастровым номером 68:30:0002001:55 :

Обозначение части границ		Горизонтальное проложение (S), м	Описание прохождения части границ	Сведения о согласовании местоположения границ (согласовано/спорное)
от т.	до т.			

1	2	3	4	5
н46390У	н46400У	7,29	—	согласовано
н46400У	н46399У	6,91		
н46399У	н46398У	7,82		
н46398У	н46334У	9,51		
н46334У	н11489У	21,23		
н11489У	н11502У	17,70		
н11502У	н46269У	2,44		
н46269У	н46268У	6,32		
н46268У	н46267У	9,44		
н46267У	н46266У	5,37		
н46266У	н46265У	12,07		
н46265У	н46428У	21,90		
н46428У	н46390У	2,62		

3. Сведения о характеристиках уточняемого земельного участка с кадастровым номером 68:30:0002001:55 :

№ п/п	Наименование характеристики	Значение характеристики
1	2	3
1.	Адрес земельного участка	—
1.1.	Сведения о местоположении земельного участка (при отсутствии адреса) в структурированном в соответствии с федеральной информационной адресной системой виде	—
1.2.	Дополнительные сведения о местоположении земельного участка	—
2.	Площадь земельного участка ± величина погрешности определения (вычисления) площади (Р ± ΔР), м²	861 ± 10,00
3.	Формула, примененная для вычисления предельной погрешности определения площади земельного участка, с подставленными значениями и итоговые (вычисленные) значения	3,5*0,10*√(861) = 10
4.	Площадь земельного участка согласно сведениям Единого государственного реестра недвижимости (Ркад), м²	815,00
5.	Оценка расхождения Р и Ркад (Р - Ркад), м²	46
6.	Предельный минимальный и максимальный размеры земельного участка (Рмин и Рмакс), м²	Рмин = 200 Рмакс = 5 000

1	2	3
7.	Кадастровый или иной государственный учетный номер (инвентарный) здания, сооружения, объекта незавершенного строительства, расположенного на земельном участке	68:30:0002001:63; 68:30:0000000:191
8.	Вид (виды) разрешенного использования	—
8.1.	Дополнительные сведения об использовании земельного участка	—
9.	Сведения о земельных участках (землях общего пользования, территории общего пользования), посредством которых обеспечивается доступ	Земли общего пользования
10.	Иные сведения	На местности границы данного земельных участков существуют более 15 лет, его границы в ходе проведения ККР установлены по фактическому пользованию без захвата земель общего пользования, с учетом привязки к смежным земельным участкам, границы которых ранее были установлены в системе координат МСК-68

4. Пояснения к сведениям об уточняемом земельном участке с кадастровым номером 68:30:0002001:55 :

1.	—

1. Сведения о характерных точках границ уточняемого земельного участка с кадастровым номером 68:30:0002001:65 :

Система координат МСК-68, зона 1 Зона № 1

Обозначение характерных точек границ	Координаты, м				Метод определения координат	Формулы, примененные для расчета средней квадратической погрешности определения координат характерных точек границ (Mt), с подставленными в такие формулы значениями и итоговые (вычисленные) значения Mt, м	Описание закрепления точки
	содержатся в Едином государственном реестре недвижимости		определены в результате выполнения комплексных кадастровых работ				
	X	Y	X	Y			
1	2	3	4	5	6	7	8
н15309 У	—	—	351 210,67	1 304 381,55	Метод спутниковых геодезических измерений (определений)	√(0,08^2 + 0,06^2) = 0,10	—
н24262 У	—	—	351 212,00	1 304 381,64			
н46429 У	—	—	351 218,97	1 304 381,90			
46430	351 219,30	1 304 385,52	351 219,30	1 304 385,52			

1	2	3	4	5	6	7	8
46431	351 220,24	1 304 385,72	351 220,24	1 304 385,72	Метод спутниковых геодезических измерений (определений)	√(0,08^2 + 0,06^2) = 0,10	—
46432	351 221,36	1 304 408,39	351 221,36	1 304 408,39			
46433	351 222,66	1 304 434,74	—	—		0,10	
н46434 у	—	—	351 223,71	1 304 434,51		√(0,08^2 + 0,06^2) = 0,10	
н46435 у	—	—	351 224,04	1 304 439,45			
46436	351 224,19	1 304 440,98	351 224,19	1 304 440,98			
46437	351 225,69	1 304 447,10	351 225,69	1 304 447,10			
46438	351 226,65	1 304 459,49	—	—		0,10	
46439	351 210,74	1 304 461,56	—	—			
46440	351 211,45	1 304 455,68	—	—			
46441	351 212,63	1 304 445,46	—	—			
46442	351 210,04	1 304 383,52	—	—			
н46443 у	—	—	351 227,38	1 304 457,89		√(0,08^2 + 0,06^2) = 0,10	
н46444 у	—	—	351 213,06	1 304 461,23			
н15307 у	—	—	351 211,64	1 304 461,38			
н15306 у	—	—	351 210,77	1 304 454,44			
н15305 у	—	—	351 210,04	1 304 445,40			

1	2	3	4	5	6	7	8
н15304 У	—	—	351 210,90	1 304 440,58	Метод спутниковых геодезических измерений (определений)	√(0,08^2 + 0,06^2) = 0,10	—
н15303 У	—	—	351 210,87	1 304 438,21			
н15302 У	—	—	351 211,81	1 304 425,48			
н15309 У	—	—	351 210,67	1 304 381,55			

2. Сведения о частях границ уточняемого земельного участка с кадастровым номером 68:30:0002001:65 :

Обозначение части границ		Горизонтальное проложение (S), м	Описание прохождения части границ	Сведения о согласовании местоположения границ (согласовано/спорное)
от т.	до т.			
1	2	3	4	5
н15309У	н24262У	1,33	—	согласовано
н24262У	н46429У	6,97		
н46429У	46430	3,64		
46430	46431	0,96		
46431	46432	22,70		
46432	н46434У	26,23		
н46434У	н46435У	4,95		
н46435У	46436	1,54		
46436	46437	6,30		
46437	н46443У	10,92		
н46443У	н46444У	14,70		
н46444У	н15307У	1,43		
н15307У	н15306У	6,99		
н15306У	н15305У	9,07		
н15305У	н15304У	4,90		
н15304У	н15303У	2,37		
н15303У	н15302У	12,76		
н15302У	н15309У	43,94		

3. Сведения о характеристиках уточняемого земельного участка с кадастровым номером 68:30:0002001:65 :

№ п/п	Наименование характеристики	Значение характеристики
1	2	3

1	2	3
1.	Адрес земельного участка	—
1.1.	Сведения о местоположении земельного участка (при отсутствии адреса) в структурированном в соответствии с федеральной информационной адресной системой виде	—
1.2.	Дополнительные сведения о местоположении земельного участка	—
2.	Площадь земельного участка ± величина погрешности определения (вычисления) площади (Р ± ΔР), м²	915 ± 11,00
3.	Формула, примененная для вычисления предельной погрешности определения площади земельного участка, с подставленными значениями и итоговые (вычисленные) значения	3,5*0,10*√(915) = 11
4.	Площадь земельного участка согласно сведениям Единого государственного реестра недвижимости (Ркад), м²	856,00
5.	Оценка расхождения Р и Ркад (Р - Ркад), м²	59
6.	Предельный минимальный и максимальный размеры земельного участка (Рмин и Рмакс), м²	Рмин = 200 Рмакс = 5 000
7.	Кадастровый или иной государственный учетный номер (инвентарный) здания, сооружения, объекта незавершенного строительства, расположенного на земельном участке	68:30:0002001:49
8.	Вид (виды) разрешенного использования	—
8.1.	Дополнительные сведения об использовании земельного участка	—
9.	Сведения о земельных участках (землях общего пользования, территории общего пользования), посредством которых обеспечивается доступ	Земли общего пользования
10.	Иные сведения	На местности границы данного земельных участков существуют более 15 лет, его границы в ходе проведения ККР установлены по фактическому пользованию без захвата земель общего пользования, с учетом привязки к смежным земельным участкам, границы которых ранее были установлены в системе координат МСК-68
4. Пояснения к сведениям об уточняемом земельном участке с кадастровым номером		68:30:0002001:65 :
1.	—	

1. Сведения о характерных точках границ уточняемого земельного участка с кадастровым номером 68:30:0002001:180 :

Система координат МСК-68, зона 1 Зона № 1

Обозначение характерных точек границ	Координаты, м				Метод определения координат	Формулы, примененные для расчета средней квадратической погрешности определения координат характерных точек границ (Mt), с подставленными в такие формулы значениями и итоговые (вычисленные) значения Mt, м	Описание закрепления точки
	содержатся в Едином государственном реестре недвижимости		определены в результате выполнения комплексных кадастровых работ				
	X	Y	X	Y			
1	2	3	4	5	6	7	8
46445	351 081,22	1 304 261,29	—	—	Метод спутниковых геодезических измерений (определений)	0,10	—
46446	351 073,81	1 304 284,75	—	—			
46447	351 058,01	1 304 276,54	—	—			
46448	351 057,58	1 304 272,98	—	—			
46449	351 055,78	1 304 272,89	—	—			
46450	351 054,84	1 304 262,29	—	—			
46451	351 054,61	1 304 259,63	—	—			
46452	351 056,32	1 304 252,33	—	—			
н46357 У	—	—	351 083,62	1 304 262,79		√(0,08^2 + 0,06^2) = 0,10	
н46356 У	—	—	351 077,03	1 304 277,84			
н46322 У	—	—	351 074,68	1 304 284,37			
н46326 У	—	—	351 058,82	1 304 278,45			

1	2	3	4	5	6	7	8
н46325 У	—	—	351 055,89	1 304 276,98	Метод спутниковых геодезических измерений (определений)	√(0,08^2 + 0,06^2) = 0,10	—
н46324 У	—	—	351 056,93	1 304 264,48			
н46453 У	—	—	351 057,42	1 304 258,55			
н46454 У	—	—	351 059,02	1 304 253,74			
46445	351 081,22	1 304 261,29	—	—		0,10	

2. Сведения о частях границ уточняемого земельного участка с кадастровым номером 68:30:0002001:180 :

Обозначение части границ		Горизонтальное проложение (S), м	Описание прохождения части границ	Сведения о согласовании местоположения границ (согласовано/спорное)
от т.	до т.			
1	2	3	4	5
н46357У	н46356У	16,43	—	согласовано
н46356У	н46322У	6,94		
н46322У	н46326У	16,93		
н46326У	н46325У	3,28		
н46325У	н46324У	12,54		
н46324У	н46453У	5,95		
н46453У	н46454У	5,07		
н46454У	н46357У	26,21		

3. Сведения о характеристиках уточняемого земельного участка с кадастровым номером 68:30:0002001:180 :

№ п/п	Наименование характеристики	Значение характеристики
1	2	3
1.	Адрес земельного участка	—
1.1.	Сведения о местоположении земельного участка (при отсутствии адреса) в структурированном в соответствии с федеральной информационной адресной системой виде	—
1.2.	Дополнительные сведения о местоположении земельного участка	—
2.	Площадь земельного участка ± величина погрешности определения (вычисления) площади (Р ± ΔР), м²	546 ± 8,00

1	2	3
3.	Формула, примененная для вычисления предельной погрешности определения площади земельного участка, с подставленными значениями и итоговые (вычисленные) значения	3,5*0,10*√(546) = 8
4.	Площадь земельного участка согласно сведениям Единого государственного реестра недвижимости (Ркад), м²	546,00
5.	Оценка расхождения Р и Ркад (Р - Ркад), м²	0
6.	Предельный минимальный и максимальный размеры земельного участка (Рмин и Рмакс), м²	Рмин = 200 Рмакс = 5 000
7.	Кадастровый или иной государственный учетный номер (инвентарный) здания, сооружения, объекта незавершенного строительства, расположенного на земельном участке	68:30:0001063:9
8.	Вид (виды) разрешенного использования	—
8.1.	Дополнительные сведения об использовании земельного участка	—
9.	Сведения о земельных участках (землях общего пользования, территории общего пользования), посредством которых обеспечивается доступ	Земли общего пользования
10.	Иные сведения	На местности границы данного земельных участков существуют более 15 лет, его границы в ходе проведения ККР установлены по фактическому пользованию без захвата земель общего пользования, с учетом привязки к смежным земельным участкам, границы которых ранее были установлены в системе координат МСК-68

4. Пояснения к сведениям об уточняемом земельном участке с кадастровым номером 68:30:0002001:180 :

1.	—

1. Сведения о характерных точках границ уточняемого земельного участка с кадастровым номером 68:30:0002002:85 :

Система координат МСК-68, зона 1 Зона № 1

Обозначение характерных точек границ	Координаты, м				Метод определения координат	Формулы, примененные для расчета средней квадратической погрешности определения координат характерных точек границ (Mt), с подставленными в такие формулы значениями и итоговые (вычисленные) значения Mt, м	Описание закрепления точки
	содержатся в Едином государственном реестре недвижимости		определены в результате выполнения комплексных кадастровых работ				
	X	Y	X	Y			
1	2	3	4	5	6	7	8

1	2	3	4	5	6	7	8
11477	351 290,58	1 304 428,11	—	—	Метод спутниковых геодезических измерений (определений)	0,10	—
11478	351 282,94	1 304 433,10	—	—			
11479	351 280,07	1 304 429,41	—	—			
11480	351 273,88	1 304 419,60	—	—			
11481	351 273,60	1 304 419,78	—	—			
11482	351 261,07	1 304 394,24	—	—			
11483	351 251,87	1 304 397,45	—	—			
11484	351 247,92	1 304 382,19	—	—			
11485	351 260,45	1 304 377,32	—	—			
11486	351 279,79	1 304 411,65	—	—			
11487	351 283,64	1 304 417,76	—	—			
11488	351 285,02	1 304 419,60	—	—			
н11489 У	—	—	351 269,68	1 304 391,94		√(0,08^2 + 0,06^2) = 0,10	
н11490 У	—	—	351 278,75	1 304 408,30			
н11491 У	—	—	351 284,29	1 304 418,25			
н11492 У	—	—	351 290,52	1 304 428,18			
н11493 У	—	—	351 281,92	1 304 433,62			

1	2	3	4	5	6	7	8
н11494 У	—	—	351 279,95	1 304 430,30	Метод спутниковых геодезических измерений (определений)	√(0,08^2 + 0,06^2) = 0,10	—
н11495 У	—	—	351 273,96	1 304 419,79			
н11496 У	—	—	351 269,56	1 304 411,20			
н11497 У	—	—	351 268,48	1 304 409,15			
н11498 У	—	—	351 266,15	1 304 404,83			
н11499 У	—	—	351 261,01	1 304 393,75			
н11500 У	—	—	351 254,82	1 304 395,81			
н11501 У	—	—	351 249,98	1 304 380,07			
н11502 У	—	—	351 260,87	1 304 376,59			
11477	351 290,58	1 304 428,11	—	—		0,10	

2. Сведения о частях границ уточняемого земельного участка с кадастровым номером 68:30:0002002:85 :

Обозначение части границ		Горизонтальное проложение (S), м	Описание прохождения части границ	Сведения о согласовании местоположения границ (согласовано/спорное)
от т.	до т.			
1	2	3	4	5
н11489У	н11490У	18,71	—	согласовано
н11490У	н11491У	11,39		
н11491У	н11492У	11,72		
н11492У	н11493У	10,18		
н11493У	н11494У	3,86		
н11494У	н11495У	12,10		
н11495У	н11496У	9,65		
н11496У	н11497У	2,32		
н11497У	н11498У	4,91		
н11498У	н11499У	12,21		

1	2	3	4	5
н11499У	н11500У	6,52	—	согласовано
н11500У	н11501У	16,47		
н11501У	н11502У	11,43		
н11502У	н11489У	17,70		

3. Сведения о характеристиках уточняемого земельного участка с кадастровым номером 68:30:0002002:85 :

№ п/п	Наименование характеристики	Значение характеристики
1	2	3
1.	Адрес земельного участка	—
1.1.	Сведения о местоположении земельного участка (при отсутствии адреса) в структурированном в соответствии с федеральной информационной адресной системой виде	—
1.2.	Дополнительные сведения о местоположении земельного участка	—
2.	Площадь земельного участка ± величина погрешности определения (вычисления) площади (Р ± ΔР), м²	635 ± 9,00
3.	Формула, примененная для вычисления предельной погрешности определения площади земельного участка, с подставленными значениями и итоговые (вычисленные) значения	3,5*0,10*√(635) = 9
4.	Площадь земельного участка согласно сведениям Единого государственного реестра недвижимости (Ркад), м²	635,00
5.	Оценка расхождения Р и Ркад (Р - Ркад), м²	0
6.	Предельный минимальный и максимальный размеры земельного участка (Рмин и Рмакс), м²	Рмин = 200 Рмакс = 5 000
7.	Кадастровый или иной государственный учетный номер (инвентарный) здания, сооружения, объекта незавершенного строительства, расположенного на земельном участке	68:30:0002001:57
8.	Вид (виды) разрешенного использования	—
8.1.	Дополнительные сведения об использовании земельного участка	—
9.	Сведения о земельных участках (землях общего пользования, территории общего пользования), посредством которых обеспечивается доступ	Земли общего пользования

1	2	3
10.	Иные сведения	На местности границы данного земельных участков существуют более 15 лет, его границы в ходе проведения ККР установлены по фактическому пользованию без захвата земель общего пользования, с учетом привязки к смежным земельным участкам, границы которых ранее были установлены в системе координат МСК-68
4. Пояснения к сведениям об уточняемом земельном участке с кадастровым номером 68:30:0002002:85 :		
1.	—	

Описание местоположения здания, сооружения, объекта незавершенного строительства на земельном участке

1. Сведения о характерных точках контура объекта недвижимости с кадастровым номером 68:30:0001063:9 :

Система координат МСК-68, зона 1 Зона № 1

Обозначение характерных точек границ	Содержатся в Едином государственном реестре недвижимости			Определены в ходе выполнения комплексных кадастровых работ			Метод определения координат	Формулы, примененные для расчета средней квадратической погрешности определения координат характерных точек (Mt), м, с подставленными в такие формулы значениями и итоговые (вычисленные) значения Mt, м
	координаты, м		Радиус, м	координаты, м		Радиус, м		
	X	Y	R	X	Y	R		
1	2	3	4	5	6	7	8	9
н19208 О	—	—	—	351 073,58	1 304 279,46	—	Метод спутниковых геодезических измерений (определений)	√(0,08^2 + 0,06^2) = 0,10
н19209 О	—	—	—	351 065,22	1 304 275,65	—		
н19210 О	—	—	—	351 067,45	1 304 270,76	—		
н19211 О	—	—	—	351 075,81	1 304 274,57	—		
н19208 О	—	—	—	351 073,58	1 304 279,46	—		

2. Сведения о характеристиках объекта недвижимости с кадастровым номером 68:30:0001063:9 :

№ п/п	Наименование характеристики	Значение характеристики
1	2	3
1.	Вид объекта недвижимости	Здание
2.	Ранее присвоенный государственный учетный номер (инвентарный) здания, сооружения, объекта незавершенного строительства	—
3.	Кадастровый номер земельного участка (земельных участков), в границах которого (которых) расположены здание, сооружение, объект незавершенного строительства	68:30:0002001:180
4.	Уникальный учетный номер кадастрового квартала, в границах которого расположены здание, сооружение, объект незавершенного строительства	68:30:0002001

1	2	3
5.	Адрес здания, сооружения, объекта незавершенного строительства	—
5.1.	Сведения о местоположении здания, сооружения, объекта незавершенного строительства (при отсутствии адреса) в структурированном в соответствии с федеральной информационной адресной системой виде	—
5.2.	Дополнительные сведения о местоположении	—
6.	Иные сведения	—

3. Пояснения к сведениям об объекте недвижимости с кадастровым номером 68:30:0001063:9 :

1.	—

1. Сведения о характерных точках контура объекта недвижимости с кадастровым номером 68:30:0001064:32 :

Система координат МСК-68, зона 1 Зона № 1

Обозначение характерных точек границ	Содержатся в Едином государственном реестре недвижимости			Определены в ходе выполнения комплексных кадастровых работ			Метод определения координат	Формулы, примененные для расчета средней квадратической погрешности определения координат характерных точек (Mt), м, с подставленными в такие формулы значениями и итоговые (вычисленные) значения Mt, м
	координаты, м		Радиус, м	координаты, м		Радиус, м		
	X	Y	R	X	Y	R		
1	2	3	4	5	6	7	8	9
н15290 О	—	—	—	351 221,75	1 304 333,03	—	Метод спутниковых геодезических измерений (определений)	√(0,08^2 + 0,06^2) = 0,10
н15291 О	—	—	—	351 218,79	1 304 341,60	—		
н15292 О	—	—	—	351 213,25	1 304 339,68	—		
н15293 О	—	—	—	351 216,20	1 304 331,12	—		
н15290 О	—	—	—	351 221,75	1 304 333,03	—		

2. Сведения о характеристиках объекта недвижимости с кадастровым номером 68:30:0001064:32 :

№ п/п	Наименование характеристики	Значение характеристики
1	2	3
1.	Вид объекта недвижимости	Здание

1	2	3
2.	Ранее присвоенный государственный учетный номер (инвентарный) здания, сооружения, объекта незавершенного строительства	—
3.	Кадастровый номер земельного участка (земельных участков), в границах которого (которых) расположены здание, сооружение, объект незавершенного строительства	68:30:0001064:26
4.	Уникальный учетный номер кадастрового квартала, в границах которого расположены здание, сооружение, объект незавершенного строительства	68:30:0002001
5.	Адрес здания, сооружения, объекта незавершенного строительства	—
5.1.	Сведения о местоположении здания, сооружения, объекта незавершенного строительства (при отсутствии адреса) в структурированном в соответствии с федеральной информационной адресной системой виде	—
5.2.	Дополнительные сведения о местоположении	—
6.	Иные сведения	—

3. Пояснения к сведениям об объекте недвижимости с кадастровым номером 68:30:0001064:32 :

1.	—

1. Сведения о характерных точках контура объекта недвижимости с кадастровым номером 68:30:0001064:162 :

Система координат МСК-68, зона 1 Зона № 1

Обозначение характерных точек границ	Содержатся в Едином государственном реестре недвижимости			Определены в ходе выполнения комплексных кадастровых работ			Метод определения координат	Формулы, примененные для расчета средней квадратической погрешности определения координат характерных точек (Mt), м, с подставленными в такие формулы значениями и итоговые (вычисленные) значения Mt, м
	координаты, м		Радиус, м	координаты, м		Радиус, м		
	X	Y	R	X	Y	R		
1	2	3	4	5	6	7	8	9
н15278 О	—	—	—	351 233,41	1 304 346,93	—	Метод спутниковых геодезических измерений (определений)	√(0,08^2 + 0,06^2) = 0,10
н15279 О	—	—	—	351 225,15	1 304 343,65	—		
н15280 О	—	—	—	351 228,46	1 304 335,31	—		

1	2	3	4	5	6	7	8	9
н15281 О	—	—	—	351 236,72	1 304 338,59	—	Метод спутниковых геодезических измерений (определений)	√(0,08^2 + 0,06^2) = 0,10
н15278 О	—	—	—	351 233,41	1 304 346,93	—		

2. Сведения о характеристиках объекта недвижимости с кадастровым номером 68:30:0001064:162 :

№ п/п	Наименование характеристики	Значение характеристики
1	2	3
1.	Вид объекта недвижимости	Здание
2.	Ранее присвоенный государственный учетный номер (инвентарный) здания, сооружения, объекта незавершенного строительства	—
3.	Кадастровый номер земельного участка (земельных участков), в границах которого (которых) расположены здание, сооружение, объект незавершенного строительства	68:30:0002001:179
4.	Уникальный учетный номер кадастрового квартала, в границах которого расположены здание, сооружение, объект незавершенного строительства	68:30:0002001
5.	Адрес здания, сооружения, объекта незавершенного строительства	—
5.1.	Сведения о местоположении здания, сооружения, объекта незавершенного строительства (при отсутствии адреса) в структурированном в соответствии с федеральной информационной адресной системой виде	—
5.2.	Дополнительные сведения о местоположении	—
6.	Иные сведения	—

3. Пояснения к сведениям об объекте недвижимости с кадастровым номером 68:30:0001064:162 :

1.	—

1. Сведения о характерных точках контура объекта недвижимости с кадастровым номером 68:30:0002001:29 :

Система координат МСК-68, зона 1 Зона № 1

Обозначение характерных точек границ	Содержатся в Едином государственном реестре недвижимости			Определены в ходе выполнения комплексных кадастровых работ			Метод определения координат	Формулы, примененные для расчета средней квадратической погрешности определения координат характерных точек (Mt), м, с подставленными в такие формулы значениями и итоговые (вычисленные) значения Mt, м
	координаты, м		Радиус, м	координаты, м		Радиус, м		
	X	Y	R	X	Y	R		
1	2	3	4	5	6	7	8	9
н12197 О	—	—	—	351 198,80	1 304 459,10	—	Метод спутниковых геодезических измерений (определений)	√(0,08^2 + 0,06^2) = 0,10
н12198 О	—	—	—	351 188,47	1 304 459,33	—		
н12199 О	—	—	—	351 188,28	1 304 450,74	—		
н12200 О	—	—	—	351 198,61	1 304 450,50	—		
н12197 О	—	—	—	351 198,80	1 304 459,10	—		

2. Сведения о характеристиках объекта недвижимости с кадастровым номером 68:30:0002001:29 :

№ п/п	Наименование характеристики	Значение характеристики
1	2	3
1.	Вид объекта недвижимости	Здание
2.	Ранее присвоенный государственный учетный номер (инвентарный) здания, сооружения, объекта незавершенного строительства	—
3.	Кадастровый номер земельного участка (земельных участков), в границах которого (которых) расположены здание, сооружение, объект незавершенного строительства	68:30:0002001:10
4.	Уникальный учетный номер кадастрового квартала, в границах которого расположены здание, сооружение, объект незавершенного строительства	68:30:0002001

1	2	3
5.	Адрес здания, сооружения, объекта незавершенного строительства	—
5.1.	Сведения о местоположении здания, сооружения, объекта незавершенного строительства (при отсутствии адреса) в структурированном в соответствии с федеральной информационной адресной системой виде	—
5.2.	Дополнительные сведения о местоположении	—
6.	Иные сведения	—

3. Пояснения к сведениям об объекте недвижимости с кадастровым номером 68:30:0002001:29 :

1.	—

1. Сведения о характерных точках контура объекта недвижимости с кадастровым номером 68:30:0002001:30 :

Система координат МСК-68, зона 1 Зона № 1

Обозначение характерных точек границ	Содержатся в Едином государственном реестре недвижимости			Определены в ходе выполнения комплексных кадастровых работ			Метод определения координат	Формулы, примененные для расчета средней квадратической погрешности определения координат характерных точек (Mt), м, с подставленными в такие формулы значениями и итоговые (вычисленные) значения Mt, м
	координаты, м		Радиус, м	координаты, м		Радиус, м		
	X	Y	R	X	Y	R		
1	2	3	4	5	6	7	8	9
н12201 О	—	—	—	351 054,60	1 304 324,73	—	Метод спутниковых геодезических измерений (определений)	√(0,08^2 + 0,06^2) = 0,10
н12202 О	—	—	—	351 054,22	1 304 318,19	—		
н12203 О	—	—	—	351 066,13	1 304 317,49	—		
н12204 О	—	—	—	351 066,52	1 304 324,02	—		
н12205 О	—	—	—	351 066,66	1 304 326,48	—		
н12206 О	—	—	—	351 061,86	1 304 326,77	—		
н12207 О	—	—	—	351 061,79	1 304 325,59	—		

1	2	3	4	5	6	7	8	9
н12208 О	—	—	—	351 060,11	1 304 325,69	—	Метод спутниковых геодезических измерений (определений)	√(0,08^2 + 0,06^2) = 0,10
н12209 О	—	—	—	351 060,03	1 304 324,41	—		
н12201 О	—	—	—	351 054,60	1 304 324,73	—		

2. Сведения о характеристиках объекта недвижимости с кадастровым номером 68:30:0002001:30 :

№ п/п	Наименование характеристики	Значение характеристики
1	2	3
1.	Вид объекта недвижимости	Здание
2.	Ранее присвоенный государственный учетный номер (инвентарный) здания, сооружения, объекта незавершенного строительства	—
3.	Кадастровый номер земельного участка (земельных участков), в границах которого (которых) расположены здание, сооружение, объект незавершенного строительства	68:30:0002001:3
4.	Уникальный учетный номер кадастрового квартала, в границах которого расположены здание, сооружение, объект незавершенного строительства	68:30:0002001
5.	Адрес здания, сооружения, объекта незавершенного строительства	—
5.1.	Сведения о местоположении здания, сооружения, объекта незавершенного строительства (при отсутствии адреса) в структурированном в соответствии с федеральной информационной адресной системой виде	—
5.2.	Дополнительные сведения о местоположении	—
6.	Иные сведения	—

3. Пояснения к сведениям об объекте недвижимости с кадастровым номером 68:30:0002001:30 :

1.	—

1. Сведения о характерных точках контура объекта недвижимости с кадастровым номером 68:30:0002001:31 :

Система координат МСК-68, зона 1 Зона № 1

Обозначение характерных точек границ	Содержатся в Едином государственном реестре недвижимости			Определены в ходе выполнения комплексных кадастровых работ			Метод определения координат	Формулы, примененные для расчета средней квадратической погрешности определения координат характерных точек (Mt), м, с подставленными в такие формулы значениями и итоговые (вычисленные) значения Mt, м
	координаты, м		Радиус, м	координаты, м		Радиус, м		
	X	Y	R	X	Y	R		
1	2	3	4	5	6	7	8	9
н12210 О	—	—	—	351 240,95	1 304 420,59	—	Метод спутниковых геодезических измерений (определений)	√(0,08^2 + 0,06^2) = 0,10
н12211 О	—	—	—	351 241,21	1 304 426,09	—		
н12212 О	—	—	—	351 237,91	1 304 426,24	—		
н12213 О	—	—	—	351 237,66	1 304 420,75	—		
н12210 О	—	—	—	351 240,95	1 304 420,59	—		

2. Сведения о характеристиках объекта недвижимости с кадастровым номером 68:30:0002001:31 :

№ п/п	Наименование характеристики	Значение характеристики
1	2	3
1.	Вид объекта недвижимости	Здание
2.	Ранее присвоенный государственный учетный номер (инвентарный) здания, сооружения, объекта незавершенного строительства	—
3.	Кадастровый номер земельного участка (земельных участков), в границах которого (которых) расположены здание, сооружение, объект незавершенного строительства	68:30:0002001:25
4.	Уникальный учетный номер кадастрового квартала, в границах которого расположены здание, сооружение, объект незавершенного строительства	68:30:0002001

1	2	3
5.	Адрес здания, сооружения, объекта незавершенного строительства	—
5.1.	Сведения о местоположении здания, сооружения, объекта незавершенного строительства (при отсутствии адреса) в структурированном в соответствии с федеральной информационной адресной системой виде	—
5.2.	Дополнительные сведения о местоположении	—
6.	Иные сведения	—

3. Пояснения к сведениям об объекте недвижимости с кадастровым номером 68:30:0002001:31 :

1.	—

1. Сведения о характерных точках контура объекта недвижимости с кадастровым номером 68:30:0002001:32 :

Система координат МСК-68, зона 1 Зона № 1

Обозначение характерных точек границ	Содержатся в Едином государственном реестре недвижимости			Определены в ходе выполнения комплексных кадастровых работ			Метод определения координат	Формулы, примененные для расчета средней квадратической погрешности определения координат характерных точек (Mt), м, с подставленными в такие формулы значениями и итоговые (вычисленные) значения Mt, м
	координаты, м		Радиус, м	координаты, м		Радиус, м		
	X	Y	R	X	Y	R		
1	2	3	4	5	6	7	8	9
н12214 О	—	—	—	351 131,56	1 304 317,45	—	Метод спутниковых геодезических измерений (определений)	√(0,08^2 + 0,06^2) = 0,10
н12215 О	—	—	—	351 117,43	1 304 312,88	—		
н12216 О	—	—	—	351 121,49	1 304 300,34	—		
н12217 О	—	—	—	351 135,62	1 304 304,92	—		
н12214 О	—	—	—	351 131,56	1 304 317,45	—		

2. Сведения о характеристиках объекта недвижимости с кадастровым номером 68:30:0002001:32 :

№ п/п	Наименование характеристики	Значение характеристики
1	2	3
1.	Вид объекта недвижимости	Здание

1	2	3
2.	Ранее присвоенный государственный учетный номер (инвентарный) здания, сооружения, объекта незавершенного строительства	—
3.	Кадастровый номер земельного участка (земельных участков), в границах которого (которых) расположены здание, сооружение, объект незавершенного строительства	68:30:0002001:19
4.	Уникальный учетный номер кадастрового квартала, в границах которого расположены здание, сооружение, объект незавершенного строительства	68:30:0002001
5.	Адрес здания, сооружения, объекта незавершенного строительства	—
5.1.	Сведения о местоположении здания, сооружения, объекта незавершенного строительства (при отсутствии адреса) в структурированном в соответствии с федеральной информационной адресной системой виде	—
5.2.	Дополнительные сведения о местоположении	—
6.	Иные сведения	—

3. Пояснения к сведениям об объекте недвижимости с кадастровым номером 68:30:0002001:32 :

1.	—

1. Сведения о характерных точках контура объекта недвижимости с кадастровым номером 68:30:0002001:35 :

Система координат МСК-68, зона 1 Зона № 1

Обозначение характерных точек границ	Содержатся в Едином государственном реестре недвижимости			Определены в ходе выполнения комплексных кадастровых работ			Метод определения координат	Формулы, примененные для расчета средней квадратической погрешности определения координат характерных точек (Mt), м, с подставленными в такие формулы значениями и итоговые (вычисленные) значения Mt, м
	координаты, м		Радиус, м	координаты, м		Радиус, м		
	X	Y	R	X	Y	R		
1	2	3	4	5	6	7	8	9
н12224 О	—	—	—	351 255,09	1 304 436,57	—	Метод спутниковых геодезических измерений (определений)	√(0,08^2 + 0,06^2) = 0,10
н12225 О	—	—	—	351 258,91	1 304 444,66	—		
н12226 О	—	—	—	351 253,76	1 304 447,09	—		

1	2	3	4	5	6	7	8	9
н12227 О	—	—	—	351 250,17	1 304 438,90	—	Метод спутниковых геодезических измерений (определений)	√(0,08^2 + 0,06^2) = 0,10
н12228 О	—	—	—	351 249,90	1 304 438,29	—		
н12229 О	—	—	—	351 248,27	1 304 439,00	—		
н12230 О	—	—	—	351 247,08	1 304 436,28	—		
н12231 О	—	—	—	351 253,60	1 304 433,42	—		
н12224 О	—	—	—	351 255,09	1 304 436,57	—		

2. Сведения о характеристиках объекта недвижимости с кадастровым номером 68:30:0002001:35 :

№ п/п	Наименование характеристики	Значение характеристики
1	2	3
1.	Вид объекта недвижимости	Здание
2.	Ранее присвоенный государственный учетный номер (инвентарный) здания, сооружения, объекта незавершенного строительства	—
3.	Кадастровый номер земельного участка (земельных участков), в границах которого (которых) расположены здание, сооружение, объект незавершенного строительства	68:30:0002001:25
4.	Уникальный учетный номер кадастрового квартала, в границах которого расположены здание, сооружение, объект незавершенного строительства	68:30:0002001
5.	Адрес здания, сооружения, объекта незавершенного строительства	—
5.1.	Сведения о местоположении здания, сооружения, объекта незавершенного строительства (при отсутствии адреса) в структурированном в соответствии с федеральной информационной адресной системой виде	—
5.2.	Дополнительные сведения о местоположении	—
6.	Иные сведения	—

3. Пояснения к сведениям об объекте недвижимости с кадастровым номером 68:30:0002001:35 :

1.	—

1. Сведения о характерных точках контура объекта недвижимости с кадастровым номером 68:30:0002001:37 :

Система координат МСК-68, зона 1 Зона № 1

Обозначение характерных точек границ	Содержатся в Едином государственном реестре недвижимости			Определены в ходе выполнения комплексных кадастровых работ			Метод определения координат	Формулы, примененные для расчета средней квадратической погрешности определения координат характерных точек (Mt), м, с подставленными в такие формулы значениями и итоговые (вычисленные) значения Mt, м
	координаты, м		Радиус, м	координаты, м		Радиус, м		
	X	Y	R	X	Y	R		
1	2	3	4	5	6	7	8	9
н12232 О	—	—	—	351 095,25	1 304 438,40	—	Метод спутниковых геодезических измерений (определений)	√(0,08^2 + 0,06^2) = 0,10
н12233 О	—	—	—	351 087,20	1 304 438,58	—		
н12234 О	—	—	—	351 086,96	1 304 428,14	—		
н12235 О	—	—	—	351 095,02	1 304 427,96	—		
н12232 О	—	—	—	351 095,25	1 304 438,40	—		

2. Сведения о характеристиках объекта недвижимости с кадастровым номером 68:30:0002001:37 :

№ п/п	Наименование характеристики	Значение характеристики
1	2	3
1.	Вид объекта недвижимости	Здание
2.	Ранее присвоенный государственный учетный номер (инвентарный) здания, сооружения, объекта незавершенного строительства	—
3.	Кадастровый номер земельного участка (земельных участков), в границах которого (которых) расположены здание, сооружение, объект незавершенного строительства	68:30:0002001:15
4.	Уникальный учетный номер кадастрового квартала, в границах которого расположены здание, сооружение, объект незавершенного строительства	68:30:0002001

1	2	3
5.	Адрес здания, сооружения, объекта незавершенного строительства	—
5.1.	Сведения о местоположении здания, сооружения, объекта незавершенного строительства (при отсутствии адреса) в структурированном в соответствии с федеральной информационной адресной системой виде	—
5.2.	Дополнительные сведения о местоположении	—
6.	Иные сведения	—

3. Пояснения к сведениям об объекте недвижимости с кадастровым номером 68:30:0002001:37 :

1.	—

1. Сведения о характерных точках контура объекта недвижимости с кадастровым номером 68:30:0002001:38 :

Система координат МСК-68, зона 1 Зона № 1

Обозначение характерных точек границ	Содержатся в Едином государственном реестре недвижимости			Определены в ходе выполнения комплексных кадастровых работ			Метод определения координат	Формулы, примененные для расчета средней квадратической погрешности определения координат характерных точек (Mt), м, с подставленными в такие формулы значениями и итоговые (вычисленные) значения Mt, м
	координаты, м		Радиус, м	координаты, м		Радиус, м		
	X	Y	R	X	Y	R		
1	2	3	4	5	6	7	8	9
н12236 О	—	—	—	351 204,78	1 304 331,20	—	Метод спутниковых геодезических измерений (определений)	√(0,08^2 + 0,06^2) = 0,10
н12237 О	—	—	—	351 192,52	1 304 325,90	—		
н12238 О	—	—	—	351 194,69	1 304 320,38	—		
н12239 О	—	—	—	351 207,13	1 304 325,78	—		
н12236 О	—	—	—	351 204,78	1 304 331,20	—		

2. Сведения о характеристиках объекта недвижимости с кадастровым номером 68:30:0002001:38 :

№ п/п	Наименование характеристики	Значение характеристики
1	2	3
1.	Вид объекта недвижимости	Здание

1	2	3
2.	Ранее присвоенный государственный учетный номер (инвентарный) здания, сооружения, объекта незавершенного строительства	—
3.	Кадастровый номер земельного участка (земельных участков), в границах которого (которых) расположены здание, сооружение, объект незавершенного строительства	68:30:0002001:23
4.	Уникальный учетный номер кадастрового квартала, в границах которого расположены здание, сооружение, объект незавершенного строительства	68:30:0002001
5.	Адрес здания, сооружения, объекта незавершенного строительства	—
5.1.	Сведения о местоположении здания, сооружения, объекта незавершенного строительства (при отсутствии адреса) в структурированном в соответствии с федеральной информационной адресной системой виде	—
5.2.	Дополнительные сведения о местоположении	—
6.	Иные сведения	—

3. Пояснения к сведениям об объекте недвижимости с кадастровым номером 68:30:0002001:38 :

1.	—

1. Сведения о характерных точках контура объекта недвижимости с кадастровым номером 68:30:0002001:39 :

Система координат МСК-68, зона 1 Зона № 1

Обозначение характерных точек границ	Содержатся в Едином государственном реестре недвижимости			Определены в ходе выполнения комплексных кадастровых работ			Метод определения координат	Формулы, примененные для расчета средней квадратической погрешности определения координат характерных точек (Mt), м, с подставленными в такие формулы значениями и итоговые (вычисленные) значения Mt, м
	координаты, м		Радиус, м	координаты, м		Радиус, м		
	X	Y	R	X	Y	R		
1	2	3	4	5	6	7	8	9
н12240 О	—	—	—	351 182,42	1 304 448,26	—	Метод спутниковых геодезических измерений (определений)	√(0,08^2 + 0,06^2) = 0,10
н12241 О	—	—	—	351 180,97	1 304 460,64	—		
н12242 О	—	—	—	351 175,44	1 304 459,99	—		

1	2	3	4	5	6	7	8	9
н12243 О	—	—	—	351 176,90	1 304 447,61	—	Метод спутниковых геодезических измерений (определений)	√(0,08^2 + 0,06^2) = 0,10
н12240 О	—	—	—	351 182,42	1 304 448,26	—		

2. Сведения о характеристиках объекта недвижимости с кадастровым номером 68:30:0002001:39 :

№ п/п	Наименование характеристики	Значение характеристики
1	2	3
1.	Вид объекта недвижимости	Здание
2.	Ранее присвоенный государственный учетный номер (инвентарный) здания, сооружения, объекта незавершенного строительства	—
3.	Кадастровый номер земельного участка (земельных участков), в границах которого (которых) расположены здание, сооружение, объект незавершенного строительства	68:30:0002001:11
4.	Уникальный учетный номер кадастрового квартала, в границах которого расположены здание, сооружение, объект незавершенного строительства	68:30:0002001
5.	Адрес здания, сооружения, объекта незавершенного строительства	—
5.1.	Сведения о местоположении здания, сооружения, объекта незавершенного строительства (при отсутствии адреса) в структурированном в соответствии с федеральной информационной адресной системой виде	—
5.2.	Дополнительные сведения о местоположении	—
6.	Иные сведения	—

3. Пояснения к сведениям об объекте недвижимости с кадастровым номером 68:30:0002001:39 :

1.	—

1. Сведения о характерных точках контура объекта недвижимости с кадастровым номером 68:30:0002001:40 :

Система координат МСК-68, зона 1 Зона № 1

Обозначение характерных точек границ	Содержатся в Едином государственном реестре недвижимости			Определены в ходе выполнения комплексных кадастровых работ			Метод определения координат	Формулы, примененные для расчета средней квадратической погрешности определения координат характерных точек (Mt), м, с подставленными в такие формулы значениями и итоговые (вычисленные) значения Mt, м
	координаты, м		Радиус, м	координаты, м		Радиус, м		
	X	Y	R	X	Y	R		
1	2	3	4	5	6	7	8	9
н12244 О	—	—	—	351 129,69	1 304 455,57	—	Метод спутниковых геодезических измерений (определений)	√(0,08^2 + 0,06^2) = 0,10
н12245 О	—	—	—	351 120,29	1 304 453,68	—		
н12246 О	—	—	—	351 121,63	1 304 447,02	—		
н12247 О	—	—	—	351 131,03	1 304 448,91	—		
н12244 О	—	—	—	351 129,69	1 304 455,57	—		

2. Сведения о характеристиках объекта недвижимости с кадастровым номером 68:30:0002001:40 :

№ п/п	Наименование характеристики	Значение характеристики
1	2	3
1.	Вид объекта недвижимости	Здание
2.	Ранее присвоенный государственный учетный номер (инвентарный) здания, сооружения, объекта незавершенного строительства	—
3.	Кадастровый номер земельного участка (земельных участков), в границах которого (которых) расположены здание, сооружение, объект незавершенного строительства	68:30:0002001:13
4.	Уникальный учетный номер кадастрового квартала, в границах которого расположены здание, сооружение, объект незавершенного строительства	68:30:0002001

1	2	3
5.	Адрес здания, сооружения, объекта незавершенного строительства	—
5.1.	Сведения о местоположении здания, сооружения, объекта незавершенного строительства (при отсутствии адреса) в структурированном в соответствии с федеральной информационной адресной системой виде	—
5.2.	Дополнительные сведения о местоположении	—
6.	Иные сведения	—

3. Пояснения к сведениям об объекте недвижимости с кадастровым номером 68:30:0002001:40 :

1.	—

1. Сведения о характерных точках контура объекта недвижимости с кадастровым номером 68:30:0002001:41 :

Система координат МСК-68, зона 1 Зона № 1

Обозначение характерных точек границ	Содержатся в Едином государственном реестре недвижимости			Определены в ходе выполнения комплексных кадастровых работ			Метод определения координат	Формулы, примененные для расчета средней квадратической погрешности определения координат характерных точек (Mt), м, с подставленными в такие формулы значениями и итоговые (вычисленные) значения Mt, м
	координаты, м		Радиус, м	координаты, м		Радиус, м		
	X	Y	R	X	Y	R		
1	2	3	4	5	6	7	8	9
н12248 О	—	—	—	351 113,18	1 304 449,97	—	Метод спутниковых геодезических измерений (определений)	√(0,08^2 + 0,06^2) = 0,10
н12249 О	—	—	—	351 104,23	1 304 447,38	—		
н12250 О	—	—	—	351 106,31	1 304 440,22	—		
н12251 О	—	—	—	351 115,26	1 304 442,81	—		
н12248 О	—	—	—	351 113,18	1 304 449,97	—		

2. Сведения о характеристиках объекта недвижимости с кадастровым номером 68:30:0002001:41 :

№ п/п	Наименование характеристики	Значение характеристики
1	2	3
1.	Вид объекта недвижимости	Здание

1	2	3
2.	Ранее присвоенный государственный учетный номер (инвентарный) здания, сооружения, объекта незавершенного строительства	—
3.	Кадастровый номер земельного участка (земельных участков), в границах которого (которых) расположены здание, сооружение, объект незавершенного строительства	68:30:0002001:14
4.	Уникальный учетный номер кадастрового квартала, в границах которого расположены здание, сооружение, объект незавершенного строительства	68:30:0002001
5.	Адрес здания, сооружения, объекта незавершенного строительства	—
5.1.	Сведения о местоположении здания, сооружения, объекта незавершенного строительства (при отсутствии адреса) в структурированном в соответствии с федеральной информационной адресной системой виде	—
5.2.	Дополнительные сведения о местоположении	—
6.	Иные сведения	—

3. Пояснения к сведениям об объекте недвижимости с кадастровым номером 68:30:0002001:41 :

1.	—

1. Сведения о характерных точках контура объекта недвижимости с кадастровым номером 68:30:0002001:42 :

Система координат МСК-68, зона 1 Зона № 1

Обозначение характерных точек границ	Содержатся в Едином государственном реестре недвижимости			Определены в ходе выполнения комплексных кадастровых работ			Метод определения координат	Формулы, примененные для расчета средней квадратической погрешности определения координат характерных точек (Mt), м, с подставленными в такие формулы значениями и итоговые (вычисленные) значения Mt, м
	координаты, м		Радиус, м	координаты, м		Радиус, м		
	X	Y	R	X	Y	R		
1	2	3	4	5	6	7	8	9
н12252 О	—	—	—	351 041,44	1 304 283,24	—	Метод спутниковых геодезических измерений (определений)	√(0,08^2 + 0,06^2) = 0,10
н12253 О	—	—	—	351 033,51	1 304 286,23	—		
н12254 О	—	—	—	351 031,30	1 304 280,37	—		

1	2	3	4	5	6	7	8	9
н12255 О	—	—	—	351 039,23	1 304 277,38	—	Метод спутниковых геодезических измерений (определений)	√(0,08^2 + 0,06^2) = 0,10
н12252 О	—	—	—	351 041,44	1 304 283,24	—		

2. Сведения о характеристиках объекта недвижимости с кадастровым номером 68:30:0002001:42 :

№ п/п	Наименование характеристики	Значение характеристики
1	2	3
1.	Вид объекта недвижимости	Здание
2.	Ранее присвоенный государственный учетный номер (инвентарный) здания, сооружения, объекта незавершенного строительства	—
3.	Кадастровый номер земельного участка (земельных участков), в границах которого (которых) расположены здание, сооружение, объект незавершенного строительства	68:30:0002001:7
4.	Уникальный учетный номер кадастрового квартала, в границах которого расположены здание, сооружение, объект незавершенного строительства	68:30:0002001
5.	Адрес здания, сооружения, объекта незавершенного строительства	—
5.1.	Сведения о местоположении здания, сооружения, объекта незавершенного строительства (при отсутствии адреса) в структурированном в соответствии с федеральной информационной адресной системой виде	—
5.2.	Дополнительные сведения о местоположении	—
6.	Иные сведения	—

3. Пояснения к сведениям об объекте недвижимости с кадастровым номером 68:30:0002001:42 :

1.	—

1. Сведения о характерных точках контура объекта недвижимости с кадастровым номером 68:30:0002001:45 :

Система координат МСК-68, зона 1 Зона № 1

Обозначение характерных точек границ	Содержатся в Едином государственном реестре недвижимости			Определены в ходе выполнения комплексных кадастровых работ			Метод определения координат	Формулы, примененные для расчета средней квадратической погрешности определения координат характерных точек (Mt), м, с подставленными в такие формулы значениями и итоговые (вычисленные) значения Mt, м
	координаты, м		Радиус, м	координаты, м		Радиус, м		
	X	Y	R	X	Y	R		
1	2	3	4	5	6	7	8	9
н12260 О	—	—	—	351 296,84	1 304 419,03	—	Метод спутниковых геодезических измерений (определений)	√(0,08^2 + 0,06^2) = 0,10
н12261 О	—	—	—	351 291,11	1 304 423,03	—		
н12262 О	—	—	—	351 286,61	1 304 416,16	—		
н12263 О	—	—	—	351 292,44	1 304 412,34	—		
н12264 О	—	—	—	351 294,87	1 304 410,75	—		
н12265 О	—	—	—	351 296,62	1 304 413,42	—		
н12266 О	—	—	—	351 298,24	1 304 412,35	—		
н12267 О	—	—	—	351 300,55	1 304 415,87	—		
н12268 О	—	—	—	351 296,50	1 304 418,52	—		
н12260 О	—	—	—	351 296,84	1 304 419,03	—		

2. Сведения о характеристиках объекта недвижимости с кадастровым номером 68:30:0002001:45 :

№ п/п	Наименование характеристики	Значение характеристики
1	2	3
1.	Вид объекта недвижимости	Здание

1	2	3
2.	Ранее присвоенный государственный учетный номер (инвентарный) здания, сооружения, объекта незавершенного строительства	—
3.	Кадастровый номер земельного участка (земельных участков), в границах которого (которых) расположены здание, сооружение, объект незавершенного строительства	68:30:0002001:9
4.	Уникальный учетный номер кадастрового квартала, в границах которого расположены здание, сооружение, объект незавершенного строительства	68:30:0002001
5.	Адрес здания, сооружения, объекта незавершенного строительства	—
5.1.	Сведения о местоположении здания, сооружения, объекта незавершенного строительства (при отсутствии адреса) в структурированном в соответствии с федеральной информационной адресной системой виде	—
5.2.	Дополнительные сведения о местоположении	—
6.	Иные сведения	—

3. Пояснения к сведениям об объекте недвижимости с кадастровым номером 68:30:0002001:45 :

1.	—

1. Сведения о характерных точках контура объекта недвижимости с кадастровым номером 68:30:0002001:46 :

Система координат МСК-68, зона 1 Зона № 1

Обозначение характерных точек границ	Содержатся в Едином государственном реестре недвижимости			Определены в ходе выполнения комплексных кадастровых работ			Метод определения координат	Формулы, примененные для расчета средней квадратической погрешности определения координат характерных точек (Mt), м, с подставленными в такие формулы значениями и итоговые (вычисленные) значения Mt, м
	координаты, м		Радиус, м	координаты, м		Радиус, м		
	X	Y	R	X	Y	R		
1	2	3	4	5	6	7	8	9
н12269 О	—	—	—	351 307,42	1 304 396,26	—	Метод спутниковых геодезических измерений (определений)	√(0,08^2 + 0,06^2) = 0,10
н12270 О	—	—	—	351 315,74	1 304 404,88	—		
н12271 О	—	—	—	351 311,92	1 304 408,57	—		

1	2	3	4	5	6	7	8	9
н12272 О	—	—	—	351 303,60	1 304 399,95	—	Метод спутниковых геодезических измерений (определений)	√(0,08^2 + 0,06^2) = 0,10
н12269 О	—	—	—	351 307,42	1 304 396,26	—		

2. Сведения о характеристиках объекта недвижимости с кадастровым номером 68:30:0002001:46 :

№ п/п	Наименование характеристики	Значение характеристики
1	2	3
1.	Вид объекта недвижимости	Здание
2.	Ранее присвоенный государственный учетный номер (инвентарный) здания, сооружения, объекта незавершенного строительства	—
3.	Кадастровый номер земельного участка (земельных участков), в границах которого (которых) расположены здание, сооружение, объект незавершенного строительства	68:30:0002001:26
4.	Уникальный учетный номер кадастрового квартала, в границах которого расположены здание, сооружение, объект незавершенного строительства	68:30:0002001
5.	Адрес здания, сооружения, объекта незавершенного строительства	—
5.1.	Сведения о местоположении здания, сооружения, объекта незавершенного строительства (при отсутствии адреса) в структурированном в соответствии с федеральной информационной адресной системой виде	—
5.2.	Дополнительные сведения о местоположении	—
6.	Иные сведения	—

3. Пояснения к сведениям об объекте недвижимости с кадастровым номером 68:30:0002001:46 :

1.	—

1. Сведения о характерных точках контура объекта недвижимости с кадастровым номером 68:30:0002001:48 :

Система координат МСК-68, зона 1 Зона № 1

Обозначение характерных точек границ	Содержатся в Едином государственном реестре недвижимости			Определены в ходе выполнения комплексных кадастровых работ			Метод определения координат	Формулы, примененные для расчета средней квадратической погрешности определения координат характерных точек (Mt), м, с подставленными в такие формулы значениями и итоговые (вычисленные) значения Mt, м
	координаты, м		Радиус, м	координаты, м		Радиус, м		
	X	Y	R	X	Y	R		
1	2	3	4	5	6	7	8	9
н12273 О	—	—	—	351 235,76	1 304 450,47	—	Метод спутниковых геодезических измерений (определений)	√(0,08^2 + 0,06^2) = 0,10
н12274 О	—	—	—	351 227,25	1 304 452,09	—		
н12275 О	—	—	—	351 225,51	1 304 442,92	—		
н12276 О	—	—	—	351 234,02	1 304 441,31	—		
н12273 О	—	—	—	351 235,76	1 304 450,47	—		

2. Сведения о характеристиках объекта недвижимости с кадастровым номером 68:30:0002001:48 :

№ п/п	Наименование характеристики	Значение характеристики
1	2	3
1.	Вид объекта недвижимости	Здание
2.	Ранее присвоенный государственный учетный номер (инвентарный) здания, сооружения, объекта незавершенного строительства	—
3.	Кадастровый номер земельного участка (земельных участков), в границах которого (которых) расположены здание, сооружение, объект незавершенного строительства	68:30:0002001:177
4.	Уникальный учетный номер кадастрового квартала, в границах которого расположены здание, сооружение, объект незавершенного строительства	68:30:0002001

1	2	3
5.	Адрес здания, сооружения, объекта незавершенного строительства	—
5.1.	Сведения о местоположении здания, сооружения, объекта незавершенного строительства (при отсутствии адреса) в структурированном в соответствии с федеральной информационной адресной системой виде	—
5.2.	Дополнительные сведения о местоположении	—
6.	Иные сведения	—

3. Пояснения к сведениям об объекте недвижимости с кадастровым номером 68:30:0002001:48 :

1.	—

1. Сведения о характерных точках контура объекта недвижимости с кадастровым номером 68:30:0002001:49 :

Система координат МСК-68, зона 1 Зона № 1

Обозначение характерных точек границ	Содержатся в Едином государственном реестре недвижимости			Определены в ходе выполнения комплексных кадастровых работ			Метод определения координат	Формулы, примененные для расчета средней квадратической погрешности определения координат характерных точек (Mt), м, с подставленными в такие формулы значениями и итоговые (вычисленные) значения Mt, м
	координаты, м		Радиус, м	координаты, м		Радиус, м		
	X	Y	R	X	Y	R		
1	2	3	4	5	6	7	8	9
н12277 О	—	—	—	351 222,18	1 304 453,49	—	Метод спутниковых геодезических измерений (определений)	√(0,08^2 + 0,06^2) = 0,10
н12278 О	—	—	—	351 216,06	1 304 454,42	—		
н12279 О	—	—	—	351 215,47	1 304 450,49	—		
н12280 О	—	—	—	351 221,59	1 304 449,56	—		
н12277 О	—	—	—	351 222,18	1 304 453,49	—		

2. Сведения о характеристиках объекта недвижимости с кадастровым номером 68:30:0002001:49 :

№ п/п	Наименование характеристики	Значение характеристики
1	2	3
1.	Вид объекта недвижимости	Здание

1	2	3
2.	Ранее присвоенный государственный учетный номер (инвентарный) здания, сооружения, объекта незавершенного строительства	—
3.	Кадастровый номер земельного участка (земельных участков), в границах которого (которых) расположены здание, сооружение, объект незавершенного строительства	68:30:0002001:65
4.	Уникальный учетный номер кадастрового квартала, в границах которого расположены здание, сооружение, объект незавершенного строительства	68:30:0002001
5.	Адрес здания, сооружения, объекта незавершенного строительства	—
5.1.	Сведения о местоположении здания, сооружения, объекта незавершенного строительства (при отсутствии адреса) в структурированном в соответствии с федеральной информационной адресной системой виде	—
5.2.	Дополнительные сведения о местоположении	—
6.	Иные сведения	—

3. Пояснения к сведениям об объекте недвижимости с кадастровым номером 68:30:0002001:49 :

1.	—

1. Сведения о характерных точках контура объекта недвижимости с кадастровым номером 68:30:0002001:54 :

Система координат МСК-68, зона 1 Зона № 1

Обозначение характерных точек границ	Содержатся в Едином государственном реестре недвижимости			Определены в ходе выполнения комплексных кадастровых работ			Метод определения координат	Формулы, примененные для расчета средней квадратической погрешности определения координат характерных точек (Mt), м, с подставленными в такие формулы значениями и итоговые (вычисленные) значения Mt, м
	координаты, м		Радиус, м	координаты, м		Радиус, м		
	X	Y	R	X	Y	R		
1	2	3	4	5	6	7	8	9
н12281 О	—	—	—	351 168,83	1 304 315,31	—	Метод спутниковых геодезических измерений (определений)	√(0,08^2 + 0,06^2) = 0,10
н12282 О	—	—	—	351 179,20	1 304 320,78	—		
н12283 О	—	—	—	351 175,39	1 304 328,02	—		

1	2	3	4	5	6	7	8	9
н12284 О	—	—	—	351 165,02	1 304 322,55	—	Метод спутниковых геодезических измерений (определений)	√(0,08^2 + 0,06^2) = 0,10
н12281 О	—	—	—	351 168,83	1 304 315,31	—		

2. Сведения о характеристиках объекта недвижимости с кадастровым номером 68:30:0002001:54 :

№ п/п	Наименование характеристики	Значение характеристики
1	2	3
1.	Вид объекта недвижимости	Здание
2.	Ранее присвоенный государственный учетный номер (инвентарный) здания, сооружения, объекта незавершенного строительства	—
3.	Кадастровый номер земельного участка (земельных участков), в границах которого (которых) расположены здание, сооружение, объект незавершенного строительства	68:30:0002001:28
4.	Уникальный учетный номер кадастрового квартала, в границах которого расположены здание, сооружение, объект незавершенного строительства	68:30:0002001
5.	Адрес здания, сооружения, объекта незавершенного строительства	—
5.1.	Сведения о местоположении здания, сооружения, объекта незавершенного строительства (при отсутствии адреса) в структурированном в соответствии с федеральной информационной адресной системой виде	—
5.2.	Дополнительные сведения о местоположении	—
6.	Иные сведения	—

3. Пояснения к сведениям об объекте недвижимости с кадастровым номером 68:30:0002001:54 :

1.	—

1. Сведения о характерных точках контура объекта недвижимости с кадастровым номером 68:30:0002001:56 :

Система координат МСК-68, зона 1 Зона № 1

Обозначение характерных точек границ	Содержатся в Едином государственном реестре недвижимости			Определены в ходе выполнения комплексных кадастровых работ			Метод определения координат	Формулы, примененные для расчета средней квадратической погрешности определения координат характерных точек (Mt), м, с подставленными в такие формулы значениями и итоговые (вычисленные) значения Mt, м
	координаты, м		Радиус, м	координаты, м		Радиус, м		
	X	Y	R	X	Y	R		
1	2	3	4	5	6	7	8	9
н12285 О	—	—	—	351 332,25	1 304 386,29	—	Метод спутниковых геодезических измерений (определений)	√(0,08^2 + 0,06^2) = 0,10
н12286 О	—	—	—	351 322,34	1 304 399,48	—		
н12287 О	—	—	—	351 307,80	1 304 388,13	—		
н12288 О	—	—	—	351 314,45	1 304 380,28	—		
н12289 О	—	—	—	351 318,42	1 304 383,64	—		
н12290 О	—	—	—	351 322,89	1 304 378,36	—		
н12285 О	—	—	—	351 332,25	1 304 386,29	—		

2. Сведения о характеристиках объекта недвижимости с кадастровым номером 68:30:0002001:56 :

№ п/п	Наименование характеристики	Значение характеристики
1	2	3
1.	Вид объекта недвижимости	Здание
2.	Ранее присвоенный государственный учетный номер (инвентарный) здания, сооружения, объекта незавершенного строительства	—
3.	Кадастровый номер земельного участка (земельных участков), в границах которого (которых) расположены здание, сооружение, объект незавершенного строительства	68:30:0002001:53

1	2	3
4.	Уникальный учетный номер кадастрового квартала, в границах которого расположены здание, сооружение, объект незавершенного строительства	68:30:0002001
5.	Адрес здания, сооружения, объекта незавершенного строительства	—
5.1.	Сведения о местоположении здания, сооружения, объекта незавершенного строительства (при отсутствии адреса) в структурированном в соответствии с федеральной информационной адресной системой виде	—
5.2.	Дополнительные сведения о местоположении	—
6.	Иные сведения	—

3. Пояснения к сведениям об объекте недвижимости с кадастровым номером 68:30:0002001:56 :

1.	—

1. Сведения о характерных точках контура объекта недвижимости с кадастровым номером 68:30:0002001:57 :

Система координат МСК-68, зона 1 Зона № 1

Обозначение характерных точек границ	Содержатся в Едином государственном реестре недвижимости			Определены в ходе выполнения комплексных кадастровых работ			Метод определения координат	Формулы, примененные для расчета средней квадратической погрешности определения координат характерных точек (Mt), м, с подставленными в такие формулы значениями и итоговые (вычисленные) значения Mt, м
	координаты, м		Радиус, м	координаты, м		Радиус, м		
	X	Y	R	X	Y	R		
1	2	3	4	5	6	7	8	9
н12291 О	—	—	—	351 278,37	1 304 417,24	—	Метод спутниковых геодезических измерений (определений)	√(0,08^2 + 0,06^2) = 0,10
н12292 О	—	—	—	351 284,47	1 304 427,30	—		
н12293 О	—	—	—	351 275,60	1 304 432,67	—		
н12294 О	—	—	—	351 270,74	1 304 424,65	—		
н12295 О	—	—	—	351 272,23	1 304 423,75	—		
н12296 О	—	—	—	351 271,00	1 304 421,71	—		

1	2	3	4	5	6	7	8	9
н12291 О	—	—	—	351 278,37	1 304 417,24	—	Метод спутниковых геодезических измерений (определений)	√(0,08^2 + 0,06^2) = 0,10

2. Сведения о характеристиках объекта недвижимости с кадастровым номером 68:30:0002001:57 :

№ п/п	Наименование характеристики	Значение характеристики
1	2	3
1.	Вид объекта недвижимости	Здание
2.	Ранее присвоенный государственный учетный номер (инвентарный) здания, сооружения, объекта незавершенного строительства	—
3.	Кадастровый номер земельного участка (земельных участков), в границах которого (которых) расположены здание, сооружение, объект незавершенного строительства	68:30:0002002:85, 68:30:0002001:27
4.	Уникальный учетный номер кадастрового квартала, в границах которого расположены здание, сооружение, объект незавершенного строительства	68:30:0002001
5.	Адрес здания, сооружения, объекта незавершенного строительства	—
5.1.	Сведения о местоположении здания, сооружения, объекта незавершенного строительства (при отсутствии адреса) в структурированном в соответствии с федеральной информационной адресной системой виде	—
5.2.	Дополнительные сведения о местоположении	—
6.	Иные сведения	—

3. Пояснения к сведениям об объекте недвижимости с кадастровым номером 68:30:0002001:57 :

1.	—

1. Сведения о характерных точках контура объекта недвижимости с кадастровым номером 68:30:0002001:58 :

Система координат МСК-68, зона 1 Зона № 1

Обозначение характерных точек границ	Содержатся в Едином государственном реестре недвижимости			Определены в ходе выполнения комплексных кадастровых работ			Метод определения координат	Формулы, примененные для расчета средней квадратической погрешности определения координат характерных точек (Mt), м, с подставленными в такие формулы значениями и итоговые (вычисленные) значения Mt, м
	координаты, м		Радиус, м	координаты, м		Радиус, м		
	X	Y	R	X	Y	R		

1	2	3	4	5	6	7	8	9
н12297 О	—	—	—	351 243,65	1 304 342,29	—	Метод спутниковых геодезических измерений (определений)	√(0,08^2 + 0,06^2) = 0,10
н12298 О	—	—	—	351 251,64	1 304 346,04	—		
н12299 О	—	—	—	351 249,14	1 304 351,80	—		
н12300 О	—	—	—	351 250,71	1 304 352,48	—		
н12301 О	—	—	—	351 249,10	1 304 356,17	—		
н12302 О	—	—	—	351 239,16	1 304 351,86	—		
н12297 О	—	—	—	351 243,65	1 304 342,29	—		

2. Сведения о характеристиках объекта недвижимости с кадастровым номером 68:30:0002001:58 :

№ п/п	Наименование характеристики	Значение характеристики
1	2	3
1.	Вид объекта недвижимости	Здание
2.	Ранее присвоенный государственный учетный номер (инвентарный) здания, сооружения, объекта незавершенного строительства	—
3.	Кадастровый номер земельного участка (земельных участков), в границах которого (которых) расположены здание, сооружение, объект незавершенного строительства	68:30:0002001:4
4.	Уникальный учетный номер кадастрового квартала, в границах которого расположены здание, сооружение, объект незавершенного строительства	68:30:0002001
5.	Адрес здания, сооружения, объекта незавершенного строительства	—
5.1.	Сведения о местоположении здания, сооружения, объекта незавершенного строительства (при отсутствии адреса) в структурированном в соответствии с федеральной информационной адресной системой виде	—
5.2.	Дополнительные сведения о местоположении	—
6.	Иные сведения	—

3. Пояснения к сведениям об объекте недвижимости с кадастровым номером 68:30:0002001:58 :

1.	—

1. Сведения о характерных точках контура объекта недвижимости с кадастровым номером 68:30:0002001:63 :

Система координат МСК-68, зона 1 Зона № 1

Обозначение характерных точек границ	Содержатся в Едином государственном реестре недвижимости			Определены в ходе выполнения комплексных кадастровых работ			Метод определения координат	Формулы, примененные для расчета средней квадратической погрешности определения координат характерных точек (Mt), м, с подставленными в такие формулы значениями и итоговые (вычисленные) значения Mt, м
	координаты, м		Радиус, м	координаты, м		Радиус, м		
	X	Y	R	X	Y	R		
1	2	3	4	5	6	7	8	9
н12309 О	—	—	—	351 261,00	1 304 351,53	—	Метод спутниковых геодезических измерений (определений)	√(0,08^2 + 0,06^2) = 0,10
н12310 О	—	—	—	351 268,56	1 304 355,67	—		
н12311 О	—	—	—	351 264,23	1 304 363,56	—		
н12312 О	—	—	—	351 256,68	1 304 359,42	—		
н12309 О	—	—	—	351 261,00	1 304 351,53	—		

2. Сведения о характеристиках объекта недвижимости с кадастровым номером 68:30:0002001:63 :

№ п/п	Наименование характеристики	Значение характеристики
1	2	3
1.	Вид объекта недвижимости	Здание
2.	Ранее присвоенный государственный учетный номер (инвентарный) здания, сооружения, объекта незавершенного строительства	—
3.	Кадастровый номер земельного участка (земельных участков), в границах которого (которых) расположены здание, сооружение, объект незавершенного строительства	68:30:0002001:55
4.	Уникальный учетный номер кадастрового квартала, в границах которого расположены здание, сооружение, объект незавершенного строительства	68:30:0002001

1	2	3
5.	Адрес здания, сооружения, объекта незавершенного строительства	—
5.1.	Сведения о местоположении здания, сооружения, объекта незавершенного строительства (при отсутствии адреса) в структурированном в соответствии с федеральной информационной адресной системой виде	—
5.2.	Дополнительные сведения о местоположении	—
6.	Иные сведения	—

3. Пояснения к сведениям об объекте недвижимости с кадастровым номером 68:30:0002001:63 :

1.	—

1. Сведения о характерных точках контура объекта недвижимости с кадастровым номером 68:30:0002001:181 :

Система координат МСК-68, зона 1 Зона № 1

Обозначение характерных точек границ	Содержатся в Едином государственном реестре недвижимости			Определены в ходе выполнения комплексных кадастровых работ			Метод определения координат	Формулы, примененные для расчета средней квадратической погрешности определения координат характерных точек (Mt), м, с подставленными в такие формулы значениями и итоговые (вычисленные) значения Mt, м
	координаты, м		Радиус, м	координаты, м		Радиус, м		
	X	Y	R	X	Y	R		
1	2	3	4	5	6	7	8	9
н12191 О	—	—	—	351 152,30	1 304 459,50	—	Метод спутниковых геодезических измерений (определений)	√(0,08^2 + 0,06^2) = 0,10
н12192 О	—	—	—	351 140,06	1 304 457,72	—		
н12193 О	—	—	—	351 141,69	1 304 446,51	—		
н12194 О	—	—	—	351 145,46	1 304 447,06	—		
н12195 О	—	—	—	351 145,24	1 304 448,63	—		
н12196 О	—	—	—	351 153,71	1 304 449,86	—		
н12191 О	—	—	—	351 152,30	1 304 459,50	—		

2. Сведения о характеристиках объекта недвижимости с кадастровым номером 68:30:0002001:181 :

№ п/п	Наименование характеристики	Значение характеристики
1	2	3
1.	Вид объекта недвижимости	Здание
2.	Ранее присвоенный государственный учетный номер (инвентарный) здания, сооружения, объекта незавершенного строительства	—
3.	Кадастровый номер земельного участка (земельных участков), в границах которого (которых) расположены здание, сооружение, объект незавершенного строительства	68:30:0002001:12
4.	Уникальный учетный номер кадастрового квартала, в границах которого расположены здание, сооружение, объект незавершенного строительства	68:30:0002001
5.	Адрес здания, сооружения, объекта незавершенного строительства	—
5.1.	Сведения о местоположении здания, сооружения, объекта незавершенного строительства (при отсутствии адреса) в структурированном в соответствии с федеральной информационной адресной системой виде	—
5.2.	Дополнительные сведения о местоположении	—
6.	Иные сведения	—

3. Пояснения к сведениям об объекте недвижимости с кадастровым номером 68:30:0002001:181 :

1.	—

1. Сведения о характерных точках контура объекта недвижимости с кадастровым номером 68:30:0002002:66 :

Система координат МСК-68, зона 1 Зона № 1

Обозначение характерных точек границ	Содержатся в Едином государственном реестре недвижимости			Определены в ходе выполнения комплексных кадастровых работ			Метод определения координат	Формулы, примененные для расчета средней квадратической погрешности определения координат характерных точек (Mt), м, с подставленными в такие формулы значениями и итоговые (вычисленные) значения Mt, м
	координаты, м		Радиус, м	координаты, м		Радиус, м		
	X	Y	R	X	Y	R		
1	2	3	4	5	6	7	8	9
н5532О	—	—	—	351 080,85	1 304 370,63	—	Метод спутниковых геодезических измерений (определений)	√(0,08^2 + 0,06^2) = 0,10

1	2	3	4	5	6	7	8	9
н5533О	—	—	—	351 071,20	1 304 370,82	—	Метод спутниковых геодезических измерений (определений)	√(0,08^2 + 0,06^2) = 0,10
н5534О	—	—	—	351 070,99	1 304 360,39	—		
н5535О	—	—	—	351 080,64	1 304 360,20	—		
н5532О	—	—	—	351 080,85	1 304 370,63	—		

2. Сведения о характеристиках объекта недвижимости с кадастровым номером 68:30:0002002:66 :

№ п/п	Наименование характеристики	Значение характеристики
1	2	3
1.	Вид объекта недвижимости	Здание
2.	Ранее присвоенный государственный учетный номер (инвентарный) здания, сооружения, объекта незавершенного строительства	—
3.	Кадастровый номер земельного участка (земельных участков), в границах которого (которых) расположены здание, сооружение, объект незавершенного строительства	68:30:0002001:5
4.	Уникальный учетный номер кадастрового квартала, в границах которого расположены здание, сооружение, объект незавершенного строительства	68:30:0002001
5.	Адрес здания, сооружения, объекта незавершенного строительства	—
5.1.	Сведения о местоположении здания, сооружения, объекта незавершенного строительства (при отсутствии адреса) в структурированном в соответствии с федеральной информационной адресной системой виде	—
5.2.	Дополнительные сведения о местоположении	—
6.	Иные сведения	—

3. Пояснения к сведениям об объекте недвижимости с кадастровым номером 68:30:0002002:66 :

1.	—

Сведения о зданиях, сооружениях, объектах незавершенного строительства, необходимые для исправления реестровых ошибок в сведениях об описании их местоположения

1. Сведения о характерных точках контура здания

вид объекта недвижимости (здание, сооружение, объект незавершенного строительства)

с кадастровым номером 68:30:0002001:33 :

Система координат МСК-68, зона 1 Зона № 1

Обозначение характерных точек границ	Содержатся в Едином государственном реестре недвижимости			Определены в ходе выполнения комплексных кадастровых работ			Метод определения координат	Формулы, примененные для расчета средней квадратической погрешности определения координат характерных точек (Mt), м, с подставленными в такие формулы значениями и итоговые (вычисленные) значения Mt, м
	координаты, м		Радиус, м	координаты, м		Радиус, м		
	X	Y	R	X	Y	R		
1	2	3	4	5	6	7	8	9
48297	351 055,81	1 304 302,74	—	—	—	—	—	—
48298	351 047,52	1 304 306,79	—	—	—	—		
48299	351 045,61	1 304 302,90	—	—	—	—		
48300	351 048,22	1 304 301,63	—	—	—	—		
48301	351 044,61	1 304 294,25	—	—	—	—		
48302	351 050,30	1 304 291,47	—	—	—	—		
н12218 О	—	—	—	351 049,70	1 304 292,13	—	Метод спутниковых геодезических измерений (определений)	√(0,08^2 + 0,06^2) = 0,10
н12219 О	—	—	—	351 055,21	1 304 303,40	—		
н12220 О	—	—	—	351 046,92	1 304 307,45	—		
н12221 О	—	—	—	351 045,01	1 304 303,56	—		
н12222 О	—	—	—	351 047,62	1 304 302,29	—		
н12223 О	—	—	—	351 044,01	1 304 294,91	—		
н12218 О	—	—	—	351 049,70	1 304 292,13	—		

2. Иные сведения об объекте недвижимости с кадастровым номером 68:30:0002001:33 :

1.	—

3. Пояснения к сведениям об объекте недвижимости с кадастровым номером 68:30:0002001:33 :

1.	—

1. Сведения о характерных точках контура здания

вид объекта недвижимости (здание, сооружение, объект незавершенного строительства)

с кадастровым номером 68:30:0002001:62 :

Система координат МСК-68, зона 1 Зона № 1

Обозначение характерных точек границ	Содержатся в Едином государственном реестре недвижимости			Определены в ходе выполнения комплексных кадастровых работ			Метод определения координат	Формулы, примененные для расчета средней квадратической погрешности определения координат характерных точек (Mt), м, с подставленными в такие формулы значениями и итоговые (вычисленные) значения Mt, м
	координаты, м		Радиус, м	координаты, м		Радиус, м		
	X	Y	R	X	Y	R		
1	2	3	4	5	6	7	8	9
48303	351 074,53	1 304 338,31	—	—	—	—	—	—
48304	351 075,70	1 304 348,02	—	—	—	—		
48305	351 066,91	1 304 349,07	—	—	—	—		
48306	351 066,15	1 304 342,72	—	—	—	—		
48307	351 069,13	1 304 342,36	—	—	—	—		
48308	351 068,72	1 304 339,01	—	—	—	—		
н12303 О	—	—	—	351 072,62	1 304 338,21	—	Метод спутниковых геодезических измерений (определений)	√(0,08^2 + 0,06^2) = 0,10
н12304 О	—	—	—	351 073,79	1 304 347,92	—		
н12305 О	—	—	—	351 065,00	1 304 348,97	—		
н12306 О	—	—	—	351 064,24	1 304 342,62	—		
н12307 О	—	—	—	351 067,22	1 304 342,26	—		
н12308 О	—	—	—	351 066,81	1 304 338,91	—		
н12303 О	—	—	—	351 072,62	1 304 338,21	—		

2. Иные сведения об объекте недвижимости с кадастровым номером	68:30:0002001:62 :
1.	—
3. Пояснения к сведениям об объекте недвижимости с кадастровым номером	68:30:0002001:62 :
1.	—

Схема границ земельных участков



Масштаб 1:1 500

ПРИЛОЖЕНИЕ № 6
УТВЕРЖДЕНА
приказом министерства
имущественных отношений и
государственного заказа
Тамбовской области
от 18.09.2025 № 709

Карта-план территории
кадастрового квартала 68:30:0002002

КАРТА-ПЛАН ТЕРРИТОРИИ

Пояснительная записка

1. Сведения о территории выполнения комплексных кадастровых работ:

68:30:0002002

(наименование субъекта Российской Федерации, муниципального образования, населенного пункта, уникальные учетные номера кадастровых кварталов, иные сведения, позволяющие определить местоположение территории, на которой выполняются комплексные кадастровые работы, например, наименование садоводческого или огороднического некоммерческого товарищества, гаражного кооператива, элемента планировочной структуры)

2. Основания выполнения комплексных кадастровых работ:

Наименование, дата и номер документа, на основании которого выполняются комплексные кадастровые работы:

Государственный контракт № 0164200001925000183-725790-157788 от 17 марта 2025 г., выдан Министерство имущественных отношений и государственного заказа Тамбовской области

3. Дата подготовки карты-плана территории: *16 сентября 2025 г.*

4. Сведения о заказчике(ах) комплексных кадастровых работ:

В отношении юридического лица, органа местного самоуправления муниципального района, муниципального округа или городского округа либо уполномоченного исполнительного органа государственной власти субъекта Российской Федерации:

полное или сокращенное (в случае, если имеется) наименование: *Министерство имущественных отношений и государственного заказа Тамбовской области*

основной государственный регистрационный номер: *1066829046844*

идентификационный номер налогоплательщика: *6831000240*

В отношении физического лица или представителя физических или юридических лиц:

фамилия, имя. отчество (последнее - при наличии): –

страховой номер индивидуального лицевого счета в системе обязательного пенсионного страхования Российской Федерации (СНИЛС): –

Наименование и реквизиты документа, подтверждающие полномочия представителя заказчика(ов) комплексных кадастровых работ:

–

Адрес электронной почты (для направления уведомления о результатах внесения сведений в Единый государственный реестр недвижимости):

–

5. Сведения об исполнителе комплексных кадастровых работ:

Полное или сокращенное (в случае, если имеется) наименование и адрес юридического лица, с которым заключен государственный или муниципальный контракт либо договор подряда на выполнение комплексных кадастровых работ:

–

Фамилия, имя. отчество кадастрового инженера (последнее - при наличии): *Чиркин Евгений Александрович*

и основной государственный регистрационный номер кадастрового инженера индивидуального предпринимателя (ОГРНИП): *318344300021161*

Страховой номер индивидуального лицевого счета в системе обязательного пенсионного страхования Российской Федерации (СНИЛС) кадастрового инженера: *152-892-276-89*

Уникальный реестровый номер кадастрового инженера в реестре саморегулируемой организации кадастровых инженеров и дата внесения сведений о физическом лице в такой реестр: *НП001325, 30 мая 2016 г.*

Полное или (в случае, если имеется) сокращенное наименование саморегулируемой организации кадастровых инженеров, членом которой является кадастровый инженер:

Кадастровые инженеры юга

Контактный телефон: *+79275392962*

Почтовый адрес и адрес электронной почты, по которым осуществляется связь с кадастровым инженером:

гор. Волгоград, ул. им. Маршала Василевского, д. 4, кв. 18, ewgeniychirkin@mail.ru

6. Перечень документов, использованных при подготовке карты-плана территории:

№ п/п	Реквизиты документа				
	Вид	Дата	Номер	Наименование	Иные сведения
1	2	3	4	5	6
1	Кадастровый план территории, выдан: Филиал публично-правовой компании "Роскадастр" по Тамбовской области	17 марта 2025 г.	КУВИ-001/2025-69919805	Кадастровый план территории	—
2	Материалы картографо-геодезического фонда, выдан: ППК Роскадастр	7 апреля 2025 г.	170-8700/2025-В	Выписка о пунктах государственной геодезической сети, государственной нивелирной сети и государственной гравиметрической сети	—
3	Материалы картографо-геодезического фонда, выдан: ППК "Роскадастр	21 марта 2025 г.	171-7472/2025-В	Сведения ЕЭКО	Масштаб: 1:2000 Дата создания: 31 июля 2022 г.
4	Иной документ, содержащий описание объекта, выдан: ППК "Роскадастр"	6 апреля 2023 г.	50-0074/23	Письмо о рассмотрении обращений (о включении в ФФПД технического отчета "Создание сети дифференциальных станций"	—

7. Пояснения к карте-плану территории:

Пояснительная записка
Настоящая карта-план территории разработана в результате проведения комплексных кадастровых работ на территории кадастрового кварталаn 68:30:0002002 (территория г. Уварово Тамбовской области) Карта-план территории кадастрового квартала 68:30:0002002 утверждена Постановлением об утверждении карта-планов территорий, подготовленных в результате выполнения комплексных кадастровых работ в границах кадастрового квартала. Неотъемлемой частью КПТР является: - акт согласования границ земельных участков, который включен в состав Приложения. Согласно данного акта, границы всех земельных участков являются согласованными; - заключение согласительной комиссии; - протокол заседания согласительной комиссии по вопросу согласования местоположения границ земельных участков В результате вып4олнения комплексных кадастровых работ: 1) обеспечивается уточнение границ 4 земельных участков; 2) исправляются границы 25 земельных участков; 3) осуществляется уточнение местоположения на земельных участках границ 27 объектов капитального строительства; 4) исправляются границы 3 ОКС. В ходе выполнения кадастровых работ проведен анализ материалов, согласно сведений ЕГРН, представленных в виде кадастровых планов территорий и выписок из ЕГРН в отношении земельных участков и объектов капитального строительства, картографические материалы и материалы из фонда данных, полученных в результате проведения землеустройства, действующие правила землепользования и застройки. утвержденные применительно к данной территории работ. Земельные участки, в отношении которых проводятся комплексные кадастровые работы, расположены в границах г. Уварово , в градостроительной зоне "Зона малоэтажной жилой застройки" (Ж1), для которой для участков с ВРИ - для ведения личного подсобного хозяйства и ведение огородничества установлены предельные минимальные (200 кв.м.) и максимальные (5000 кв.м.) размеры земельных участков, для участков с ВРИ - садоводство установлены предельные минимальные (200 кв.м.) и максимальные (1500 кв.м.) размеры земельных участков. Правила землепользования и застройки утверждены Решением "О внесении изменений в ПЗиЗ муниципального образованияг.о. - город Уварово Тамбовской области. Ссылка на официальный источник: https://fgistp.economy.gov.ru/lk/#/document-show/345723. Координаты характерных точек границ земельных участков и объектов капитального строительства получены методом спутниковых геодезических определений. Границы земельных участков определены по ограждениям на местности, существующим на местности 15 и более лет. В целях выполнения кадастровых работ, кадастровым инженером были получены материалы дистанционного зондирования земли, изготовленный АО "Роскартография", и переданный в пользование ФФПД. Масштаб картографического произведения 1:2000. Реквизиты картографического материала приведены в разделе "Исходные данные"
Сведения о заказчике
Комплексные кадастровые работы выполнены в рамках исполнения государственного контракта № 0164200001925000183-725790-157788 от 17.03.2025 г. Заказчиком комплексных кадастровых работ является Министерство имущественных отношений и государственного заказа Тамбовской области, ИНН 6831000240, ОГРН 1066829046844
Сведения о кадастровом инженере
Карта-план территории подготовлен кадастровым инженером Чиркиным Евгением Александровичем (квалификационный аттестат № 34-14-538 от 22.08.2014), включенным в реестр членов Ассоциации СРО "Кадастровые инженеры юга" 30.052016 г. № НП001325. Номер регистрации в государственном реестре лиц, осуществляющих кадастровую деятельность – 31758. Страховой номер индивидуального лицевого счета в системе обязательного пенсионного страхования Российской Федерации (СНИЛС) 152-892-276 89.

Сведения о геодезической основе, использованной при подготовке карты-плана территории

Определение координат поворотных точек границ земельных участков выполнено методом спутниковых геодезических измерений. В качестве базовой станции для определения координат точек границ использовалась базовая станция Уварово (UVAR), держателем которой является группа EFT-CORS. В разделе исходные данные приведено письмо ПКК "Роскадастр", подтверждающее передачу данных EFT-CORS в фонды данных субъектов Российской Федерации или федеральный фонд пространственных данных.
Вторым приемником, реквизиты которого указаны в разделе "Инструменты", было проведено полевое обследование пунктов ГГС (Ржакса, Березовка, Уварово, Подгорное), а также объекты недвижимости в границах проведения кадастровых работ.

Сведения об уточняемых земельных участках

В ходе проведения комплексных кадастровых работ были уточнены местоположение и площадь земельных участков, а также исправлены сведения о местоположении и (или) площади земельных участков, при этом при таком исправлении площадь изменяется не более, чем на 10 процентов от площади, содержащейся в ЕГРН.

Описание местоположения здания, сооружения, объекта незавершенного строительства на земельном участке

В ходе проведения комплексных кадастровых работ было уточнено местоположение границ объектов капитального строительства на земельных участках.
Также исправлены границы ОКС 68:30:0002002:80, 68:30:0002005:46, 68:30:0002006:82. Такое исправление вызвано неверным определением координат характерных точек границ ОКС до проведения ККР, и не связано с проведенной реконструкцией здания.

ОКС 68:30:0002002:53 и 68:30:0002002:64 пересекаются с линейным ОКС 68:30:0000000:191, сведения о контуре которого внесен в ЕГРН с реестровой ошибкой.

Сведения о пунктах геодезической сети и средствах измерений

1. Сведения о пунктах геодезической сети:

№ п/п	Вид геодезической сети	Название пункта геодезической сети и тип знака	Система координат пункта геодезической сети	Координаты пункта, м		Дата обследования 14 апреля 2025 г.		
						Сведения о состоянии		
				X	Y	наружного знака пункта	центра пункта	марки центра пункта
1	2	3	4	5	6	7	8	9
1	Астрономо-геодезическая сеть. 2	Ржакса, пирамида	МСК-68, зона 1	364 763,74	1 287 261,69	Сохранился	Сохранился	Сохранился
2	Астрономо-геодезическая сеть. 2	Березовка, пирамида		347 697,09	1 288 347,24	Не обнаружен		
3	Астрономо-геодезическая сеть. 2	Уварово, пирамида		353 506,37	1 301 173,14			
4	Геодезическая сеть сгущения. 3	Подгорное, пирамида		341 674,67	1 303 820,45			

2. Сведения об использованных средствах измерений:

№ п/п	Наименование и обозначение типа средства измерений - прибора (инструмента, аппаратуры)	Заводской или серийный номер средства измерений	Реквизиты свидетельства о поверке прибора (инструмента, аппаратуры) и (или) срок действия поверки
1	2	3	4

1	2	3	4
1	Stonex S8 GNSS	STNS84412003	свидетельство № С-ГКФ/01-04-2025/42177429, выдано 01.04.2025г., срок действия поверки - до 31.03.2026г.
2	EFT RS1	RS1-2014-014	свидетельство № С-ГСХ/06-05-2025/431033643

Сведения об уточняемых земельных участках

1. Сведения о характерных точках границ уточняемого земельного участка с кадастровым номером 68:30:0002002:23 :

Система координат МСК-68, зона 1 Зона № 1

Обозначение характерных точек границ	Координаты, м				Метод определения координат	Формулы, примененные для расчета средней квадратической погрешности определения координат характерных точек границ (Mt), с подставленными в такие формулы значениями и итоговые (вычисленные) значения Mt, м	Описание закрепления точки
	содержатся в Едином государственном реестре недвижимости		определены в результате выполнения комплексных кадастровых работ				
	X	Y	X	Y			
1	2	3	4	5	6	7	8
н22092 У	351 181,59	1 304 640,51	351 181,59	1 304 640,51	Метод спутниковых геодезических измерений (определений)	√(0,08^2 + 0,06^2) = 0,10	—
н22091 У	351 184,17	1 304 639,29	351 184,17	1 304 639,29			
н22090 У	351 207,88	1 304 625,37	351 207,88	1 304 625,37			
н46455 У	351 214,91	1 304 637,13	351 214,91	1 304 637,13			
н46456 У	351 223,44	1 304 651,86	351 223,44	1 304 651,86			
н46457 У	351 229,64	1 304 662,85	351 229,64	1 304 662,85			
н46458 У	351 230,49	1 304 669,27	351 230,49	1 304 669,27			
н23009 У	351 229,54	1 304 669,91	351 229,54	1 304 669,91			
н23014 У	351 213,89	1 304 681,45	351 213,89	1 304 681,45			
н46459 У	351 208,25	1 304 676,17	351 208,25	1 304 676,17			
н46460 У	351 201,22	1 304 667,59	351 201,22	1 304 667,59			

1	2	3	4	5	6	7	8
н46461 У	351 189,78	1 304 652,58	351 189,78	1 304 652,58	Метод спутниковых геодезических измерений (определений)	√(0,08^2 + 0,06^2) = 0,10	—
н22092 У	351 181,59	1 304 640,51	351 181,59	1 304 640,51			

2. Сведения о частях границ уточняемого земельного участка с кадастровым номером 68:30:0002002:23 :

Обозначение части границ		Горизонтальное проложение (S), м	Описание прохождения части границ	Сведения о согласовании местоположения границ (согласовано/спорное)
от т.	до т.			
1	2	3	4	5
н22092У	н22091У	2,85	—	согласовано
н22091У	н22090У	27,49		
н22090У	н46455У	13,70		
н46455У	н46456У	17,02		
н46456У	н46457У	12,62		
н46457У	н46458У	6,48		
н46458У	н23009У	1,15		
н23009У	н23014У	19,44		
н23014У	н46459У	7,73		
н46459У	н46460У	11,09		
н46460У	н46461У	18,87		
н46461У	н22092У	14,59		

3. Сведения о характеристиках уточняемого земельного участка с кадастровым номером 68:30:0002002:23 :

№ п/п	Наименование характеристики земельного участка	Значение характеристики
1	2	3
1.	Адрес земельного участка	—
1.1.	Сведения о местоположении земельного участка (при отсутствии адреса) в структурированном в соответствии с федеральной информационной адресной системой виде	—
1.2.	Дополнительные сведения о местоположении земельного участка	—
2.	Площадь земельного участка ± величина погрешности определения (вычисления) площади (Р ± ΔР), м²	1 388 ± 13,00

1	2	3
3.	Формула, примененная для вычисления предельной погрешности определения площади земельного участка, с подставленными значениями и итоговые (вычисленные) значения	3,5*0,10*√(1 388) = 13
4.	Площадь земельного участка согласно сведениям Единого государственного реестра недвижимости (Ркад), м²	1 450,00
5.	Оценка расхождения Р и Ркад (Р - Ркад), м²	62
6.	Предельный минимальный и максимальный размеры земельного участка (Рмин и Рмакс), м²	Рмин = 200 Рмакс = 5 000
7.	Вид (виды) разрешенного использования	—
7.1.	Дополнительные сведения об использовании земельного участка	—
8.	Кадастровый или иной государственный учетный номер (инвентарный) здания, сооружения, объекта незавершенного строительства, расположенного на земельном участке	—
9.	Сведения о земельных участках (землях общего пользования, территории общего пользования), посредством которых обеспечивается доступ	Земли общего пользования
10.	Иные сведения	—

4. Пояснения к сведениям об уточняемом земельном участке с кадастровым номером 68:30:0002002:23 :

1.	—

1. Сведения о характерных точках границ уточняемого земельного участка с кадастровым номером 68:30:0002002:29 :

Система координат МСК-68, зона 1 Зона № 1

Обозначение характерных точек границ	Координаты, м				Метод определения координат	Формулы, примененные для расчета средней квадратической погрешности определения координат характерных точек границ (Mt), с подставленными в такие формулы значениями и итоговые (вычисленные) значения Mt, м	Описание закрепления точки
	содержатся в Едином государственном реестре недвижимости		определены в результате выполнения комплексных кадастровых работ				
	X	Y	X	Y			
1	2	3	4	5	6	7	8
23139	351 311,20	1 304 616,08	—	—	Метод спутниковых геодезических измерений (определений)	0,10	—

1	2	3	4	5	6	7	8
23114	351 304,09	1 304 623,85	—	—	Метод спутниковых геодезических измерений (определений)	0,10	—
23126	351 292,29	1 304 611,28	—	—			
23125	351 286,01	1 304 606,92	—	—			
23124	351 276,05	1 304 601,88	—	—			
23123	351 252,62	1 304 590,65	—	—			
23140	351 259,20	1 304 579,27	—	—			
23141	351 264,52	1 304 582,26	—	—			
23142	351 293,21	1 304 598,40	—	—			
23143	351 297,52	1 304 600,66	—	—			
23144	351 301,47	1 304 602,32	—	—			
23145	351 307,90	1 304 612,51	—	—			
н23146 У	—	—	351 310,44	1 304 616,15		√(0,08^2 + 0,06^2) = 0,10	
н23127 У	—	—	351 302,94	1 304 623,52			
н23132 У	—	—	351 291,20	1 304 611,12			
н23131 У	—	—	351 287,74	1 304 608,13			
н23130 У	—	—	351 284,83	1 304 606,26			
н23129 У	—	—	351 256,81	1 304 592,75			

1	2	3	4	5	6	7	8
н23128 У	—	—	351 253,50	1 304 590,94	Метод спутниковых геодезических измерений (определений)	√(0,08^2 + 0,06^2) = 0,10	—
н23147 У	—	—	351 259,39	1 304 579,42			
н23148 У	—	—	351 282,93	1 304 592,53			
н23149 У	—	—	351 286,89	1 304 595,24			
н23150 У	—	—	351 292,16	1 304 597,35			
н23151 У	—	—	351 301,03	1 304 602,12			
23139	351 311,20	1 304 616,08	—	—		0,10	

2. Сведения о частях границ уточняемого земельного участка с кадастровым номером 68:30:0002002:29 :

Обозначение части границ		Горизонтальное проложение (S), м	Описание прохождения части границ	Сведения о согласовании местоположения границ (согласовано/спорное)
от т.	до т.			
1	2	3	4	5
н23146У	н23127У	10,52	—	согласовано
н23127У	н23132У	17,08		
н23132У	н23131У	4,57		
н23131У	н23130У	3,46		
н23130У	н23129У	31,11		
н23129У	н23128У	3,77		
н23128У	н23147У	12,94		
н23147У	н23148У	26,94		
н23148У	н23149У	4,80		
н23149У	н23150У	5,68		
н23150У	н23151У	10,07		
н23151У	н23146У	16,89		

3. Сведения о характеристиках уточняемого земельного участка с кадастровым номером 68:30:0002002:29 :

№ п/п	Наименование характеристики земельного участка	Значение характеристики
1	2	3

1	2	3
1.	Адрес земельного участка	—
1.1.	Сведения о местоположении земельного участка (при отсутствии адреса) в структурированном в соответствии с федеральной информационной адресной системой виде	—
1.2.	Дополнительные сведения о местоположении земельного участка	—
2.	Площадь земельного участка ± величина погрешности определения (вычисления) площади (Р ± ΔР), м²	743 ± 10,00
3.	Формула, примененная для вычисления предельной погрешности определения площади земельного участка, с подставленными значениями и итоговые (вычисленные) значения	3,5*0,10*√(743) = 10
4.	Площадь земельного участка согласно сведениям Единого государственного реестра недвижимости (Ркад), м²	743,00
5.	Оценка расхождения Р и Ркад (Р - Ркад), м²	0
6.	Предельный минимальный и максимальный размеры земельного участка (Рмин и Рмакс), м²	Рмин = 200 Рмакс = 5 000
7.	Вид (виды) разрешенного использования	—
7.1.	Дополнительные сведения об использовании земельного участка	—
8.	Кадастровый или иной государственный учетный номер (инвентарный) здания, сооружения, объекта незавершенного строительства, расположенного на земельном участке	68:30:0002006:74
9.	Сведения о земельных участках (землях общего пользования, территории общего пользования), посредством которых обеспечивается доступ	Земли общего пользования
10.	Иные сведения	В соответствии со статьей 67.1 Водного кодекса Российской Федерации от 03.06.2006г. N 74 -ФЗ в границах зон затопления запрещается: 1. Размещение новых населенных пунктов и строительство объектов капитального строительства без проведения специальных защитных мероприятий по предотвращению негативного воздействия вод; 2. Использование сточных вод в целях регулирования плодородия почв; 3. Размещение кладбищ, скотомогильников, объектов размещения отходов производства и потребления, химических, взрывчатых, токсичных, отравляющих и ядовитых веществ, пунктов хранения и захоронения радиоактивных отходов; 4. Осуществление авиационных мер по борьбе с вредными организмами. начало действия: 10 марта 2021 г.. Учётный номер зоны 68:00-6.440. Обременение возникает на основании: Приказ об установлении границ зон затопления водными объектами территории населенных пунктов Тамбовской области на основании

1	2	3
		предложения Управления по охране окружающей среды и природопользованию Тамбовской области № 394, выдан Федеральное агентство водных ресурсов (Росводресурсы) Донское бассейновое водное управление В соответствии со статьей 67.1 Водного кодекса Российской Федерации от 03.06.2006г. N 74-ФЗ в границах зон затопления запрещается: 1. Размещение новых населенных пунктов и строительство объектов капитального строительства без проведения специальных защитных мероприятий по предотвращению негативного воздействия вод; 2. Использование сточных вод в целях регулирования плодородия почв; 3. Размещение кладбищ, скотомогильников, объектов размещения отходов производства и потребления, химических, взрывчатых, токсичных, отравляющих и ядовитых веществ, пунктов хранения и захоронения радиоактивных отходов; 4. Осуществление авиационных мер по борьбе с вредными организмами. начало действия: 11 марта 2021 г.. Учётный номер зоны 68:00-6.438. Обременение возникает на основании: Приказ об установлении границ зон затопления водными объектами территории населенных пунктов Тамбовской области на основании предложения Управления по охране окружающей среды и природопользованию Тамбовской области № 394, выдан Федеральное агентство водных ресурсов (Росводресурсы) Донское бассейновое водное управление В соответствии со статьей 67.1 Водного кодекса Российской Федерации от 03.06.2006г. N 74-ФЗ в границах зон затопления запрещается: 1. Размещение новых населенных пунктов и строительство объектов капитального строительства без проведения специальных защитных мероприятий по предотвращению негативного воздействия вод; 2. Использование сточных вод в целях регулирования плодородия почв; 3. Размещение кладбищ, скотомогильников, объектов размещения отходов производства и потребления, химических, взрывчатых, токсичных, отравляющих и ядовитых веществ, пунктов хранения и захоронения радиоактивных отходов; 4. Осуществление авиационных мер по борьбе с вредными организмами. начало действия: 11 марта 2021 г.. Учётный номер зоны 68:00-6.439. Обременение возникает на основании: Приказ об установлении границ зон затопления водными объектами территории населенных пунктов Тамбовской области на основании предложения Управления по охране окружающей среды и природопользованию Тамбовской области № 394, выдан Федеральное агентство водных ресурсов (Росводресурсы) Донское бассейновое водное управление Ограничения установлены п. 15, п. 17 ст. 65 "Водного кодекса Росийской Федерации" № 74-ФЗ от 03.06.2006. В границах прибрежных защитных полос запрещаются: 1. распашка земель; 2. размещение отвалов размываемых грунтов; 3. выпас сельскохозяйственных животных и организация для них летних лагерей, ванн; 4. использование сточных вод в целях регулирования плодородия почв; 5. размещение кладбищ, скотомогильников, объектов размещения отходов производства и потребления, химических, взрывчатых,

1	2	3
		токсичных, отравляющих и ядовитых веществ, пунктов захоронения радиоактивных отходов; 6. осуществление авиационных мер по борьбе с вредными организмами; 7. движение и стоянка транспортных средств (кроме специальных транспортных средств), за исключением их движения по дорогам и стоянки на дорогах и в специально оборудованных местах, имеющих твердое покрытие; 8. строительство и реконструкция автозаправочных станций, складов горюче-смазочных материалов (за исключением случаев, если автозаправочные станции, склады горюче-смазочных материалов размещены на территориях портов, инфраструктуры внутренних водных путей, в том числе баз (сооружений) для стоянки маломерных судов, объектов органов федеральной службы безопасности), станций технического обслуживания, используемых для технического осмотра и ремонта транспортных средств, осуществление мойки транспортных средств; 9. хранение пестицидов и агрохимикатов (за исключением хранения агрохимикатов в специализированных хранилищах на территориях морских портов за пределами границ прибрежных защитных полос), применение пестицидов и агрохимикатов; 10. сброс сточных, в том числе дренажных, вод; 11. разведка и добыча общераспространенных полезных ископаемых (за исключением случаев, если разведка и добыча общераспространенных полезных ископаемых осуществляются пользователями недр, осуществляющими разведку и добычу иных видов полезных ископаемых, в границах предоставленных им в соответствии с законодательством Российской Федерации о недрах горных отводов и (или) геологических отводов на основании утвержденного технического проекта в соответствии со статьей 19.1 Закона Российской Федерации от 21 февраля 1992 года № 2395-1 «О недрах». начало действия: 18 июля 2021 г.. Учётный номер зоны 68:00-6.508. Обременение возникает на основании: Приказ об определении местоположения береговых линий (границ водных объектов), границ водоохранных зон и прибрежных защитных полос рек Лесной Воронеж, Воронеж, Иловай, Сухой Иловай, Ворона, Ира, Пурсовка, Большая Алабушка, Битюг, Мордовка, Матыра, Каменка (приток р.Савалы), Савала, расположенных на территории Тамбовской области, общей протяженностью 968 км (по двум берегам) № 522, выдан Управление по охране окружающей среды и природопользованию Тамбовской области. Описание местоположения границ № б/н, выдан ООО"МонтажМонолитСтрой" Ограничения установлены п. 15, п. 17 ст. 65 "Водного кодекса Росийской Федерации" № 74-ФЗ от 03.06.2006. В границах водоохранных зон запрещаются: 1. использование сточных вод в целях регулирования плодородия почв; 2. размещение кладбищ, скотомогильников, объектов размещения отходов производства и потребления, химических, взрывчатых, токсичных, отравляющих и ядовитых веществ, пунктов захоронения радиоактивных отходов; 3. осуществление авиационных мер по борьбе с вредными организмами; 4. движение и стоянка транспортных средств (кроме специальных транспортных средств), за исключением их движения по дорогам и стоянки на дорогах и в специально оборудованных местах, имеющих твердое покрытие; 5. строительство и реконструкция автозаправочных

1	2	3
		станций, складов горюче-смазочных материалов (за исключением случаев, если автозаправочные станции, склады горюче-смазочных материалов размещены на территориях портов, инфраструктуры внутренних водных путей, в том числе баз (сооружений) для стоянки маломерных судов, объектов органов федеральной службы безопасности), станций технического обслуживания, используемых для технического осмотра и ремонта транспортных средств, осуществление мойки транспортных средств; 6. хранение пестицидов и агрохимикатов (за исключением хранения агрохимикатов в специализированных хранилищах на территориях морских портов за пределами границ прибрежных защитных полос), применение пестицидов и агрохимикатов; 7. сброс сточных, в том числе дренажных, вод; 8. разведка и добыча общераспространенных полезных ископаемых (за исключением случаев, если разведка и добыча общераспространенных полезных ископаемых осуществляются пользователями недр, осуществляющими разведку и добычу иных видов полезных ископаемых, в границах предоставленных им в соответствии с законодательством Российской Федерации о недрах горных отводов и (или) геологических отводов на основании утвержденного технического проекта в соответствии со статьей 19.1 Закона Российской Федерации от 21 февраля 1992 года № 2395-1 «О недрах». начало действия: 20 июля 2021 г.. Учётный номер зоны 68:00-6.528. Обременение возникает на основании: Приказ об определении местоположения береговых линий (границ водных объектов), границ водоохранных зон и прибрежных защитных полос рек Лесной Воронеж, Воронеж, Иловай, Сухой Иловай, Ворона, Ира, Пурсовка, Большая Алабушка, Битюг, Мордовка, Матыра, Каменка (приток р.Савалы), Савала, расположенных на территории Тамбовской области, общей протяженностью 968 км (по двум берегам) № 522, выдан Управление по охране окружающей среды и природопользованию Тамбовской области. Описание местоположения границ № б/н, выдан ООО"МонтажМонолитСтрой"
4. Пояснения к сведениям об уточняемом земельном участке с кадастровым номером	68:30:0002002:29	:
1.	—	

1. Сведения о характерных точках границ уточняемого земельного участка с кадастровым номером 68:30:0002002:67 :

Система координат МСК-68, зона 1 Зона № 1

Обозначение характерных точек границ	Координаты, м				Метод определения координат	Формулы, примененные для расчета средней квадратической погрешности определения координат характерных точек границ (Mt), с подставленными в такие формулы значениями и итоговые (вычисленные) значения Mt, м	Описание закрепления точки
	содержатся в Едином государственном реестре недвижимости		определены в результате выполнения комплексных кадастровых работ				
	X	Y	X	Y			
1	2	3	4	5	6	7	8
н11540 У	351 164,73	1 304 566,46	351 164,73	1 304 566,46	Метод спутниковых геодезических измерений (определений)	√(0,08^2 + 0,06^2) = 0,10	—
н11541 У	351 155,72	1 304 569,65	351 155,72	1 304 569,65			
н11542 У	351 154,17	1 304 564,59	351 154,17	1 304 564,59			
н11543 У	351 163,20	1 304 561,50	351 163,20	1 304 561,50			
н11540 У	351 164,73	1 304 566,46	351 164,73	1 304 566,46			

2. Сведения о частях границ уточняемого земельного участка с кадастровым номером 68:30:0002002:67 :

Обозначение части границ		Горизонтальное проложение (S), м	Описание прохождения части границ	Сведения о согласовании местоположения границ (согласовано/спорное)
от т.	до т.			
1	2	3	4	5
н11540У	н11541У	9,56	—	согласовано
н11541У	н11542У	5,29		
н11542У	н11543У	9,54		
н11543У	н11540У	5,19		

3. Сведения о характеристиках уточняемого земельного участка с кадастровым номером 68:30:0002002:67 :

№ п/п	Наименование характеристики земельного участка	Значение характеристики
1	2	3

1	2	3
1.	Адрес земельного участка	—
1.1.	Сведения о местоположении земельного участка (при отсутствии адреса) в структурированном в соответствии с федеральной информационной адресной системой виде	—
1.2.	Дополнительные сведения о местоположении земельного участка	—
2.	Площадь земельного участка ± величина погрешности определения (вычисления) площади (Р ± ΔР), м²	50 ± 2,00
3.	Формула, примененная для вычисления предельной погрешности определения площади земельного участка, с подставленными значениями и итоговые (вычисленные) значения	3,5*0,10*√(50) = 2
4.	Площадь земельного участка согласно сведениям Единого государственного реестра недвижимости (Ркад), м²	50,00
5.	Оценка расхождения Р и Ркад (Р - Ркад), м²	0
6.	Предельный минимальный и максимальный размеры земельного участка (Рмин и Рмакс), м²	Рмин = 10 Рмакс = 180
7.	Вид (виды) разрешенного использования	—
7.1.	Дополнительные сведения об использовании земельного участка	—
8.	Кадастровый или иной государственный учетный номер (инвентарный) здания, сооружения, объекта незавершенного строительства, расположенного на земельном участке	68:30:0002002:53
9.	Сведения о земельных участках (землях общего пользования, территории общего пользования), посредством которых обеспечивается доступ	Земли общего пользования
10.	Иные сведения	—
4. Пояснения к сведениям об уточняемом земельном участке с кадастровым номером 68:30:0002002:67 :		
1.	—	

1. Сведения о характерных точках границ уточняемого земельного участка с кадастровым номером 68:30:0002002:197 :

Система координат МСК-68, зона 1 Зона № 1

Обозначение характерных точек границ	Координаты, м				Метод определения координат	Формулы, примененные для расчета средней квадратической погрешности определения координат характерных точек границ (Mt), с подставленными в такие формулы значениями и итоговые (вычисленные) значения Mt, м	Описание закрепления точки
	содержатся в Едином государственном реестре недвижимости		определены в результате выполнения комплексных кадастровых работ				
	X	Y	X	Y			
1	2	3	4	5	6	7	8
н22117 У	351 221,91	1 304 537,09	351 221,91	1 304 537,09	Метод спутниковых геодезических измерений (определений)	√(0,08^2 + 0,06^2) = 0,10	—
н15157 У	351 220,41	1 304 534,54	351 220,41	1 304 534,54			
н15155 У	351 240,36	1 304 524,05	351 240,36	1 304 524,05			
н22118 У	351 250,11	1 304 545,34	351 250,11	1 304 545,34			
н22119 У	351 237,52	1 304 560,67	351 237,52	1 304 560,67			
н22117 У	351 221,91	1 304 537,09	351 221,91	1 304 537,09			

2. Сведения о частях границ уточняемого земельного участка с кадастровым номером 68:30:0002002:197 :

Обозначение части границ		Горизонтальное проложение (S), м	Описание прохождения части границ	Сведения о согласовании местоположения границ (согласовано/спорное)
от т.	до т.			
1	2	3	4	5
н22117У	н15157У	2,96	—	согласовано
н15157У	н15155У	22,54		
н15155У	н22118У	23,42		
н22118У	н22119У	19,84		
н22119У	н22117У	28,28		

3. Сведения о характеристиках уточняемого земельного участка с кадастровым номером 68:30:0002002:197 :

№ п/п	Наименование характеристики земельного участка	Значение характеристики
1	2	3

1	2	3
1.	Адрес земельного участка	—
1.1.	Сведения о местоположении земельного участка (при отсутствии адреса) в структурированном в соответствии с федеральной информационной адресной системой виде	—
1.2.	Дополнительные сведения о местоположении земельного участка	—
2.	Площадь земельного участка ± величина погрешности определения (вычисления) площади (Р ± ΔР), м²	561 ± 8,00
3.	Формула, примененная для вычисления предельной погрешности определения площади земельного участка, с подставленными значениями и итоговые (вычисленные) значения	3,5*0,10*√(561) = 8
4.	Площадь земельного участка согласно сведениям Единого государственного реестра недвижимости (Ркад), м²	561,00
5.	Оценка расхождения Р и Ркад (Р - Ркад), м²	0
6.	Предельный минимальный и максимальный размеры земельного участка (Рмин и Рмакс), м²	Рмин = 200 Рмакс = 5 000
7.	Вид (виды) разрешенного использования	—
7.1.	Дополнительные сведения об использовании земельного участка	—
8.	Кадастровый или иной государственный учетный номер (инвентарный) здания, сооружения, объекта незавершенного строительства, расположенного на земельном участке	—
9.	Сведения о земельных участках (землях общего пользования, территории общего пользования), посредством которых обеспечивается доступ	Земли общего пользования
10.	Иные сведения	—
4. Пояснения к сведениям об уточняемом земельном участке с кадастровым номером 68:30:0002002:197 :		
1.	—	

Сведения об уточняемых земельных участках, необходимые для исправления реестровых ошибок в сведениях о местоположении их границ

1. Сведения о характерных точках границ уточняемого земельного участка с кадастровым номером 68:30:0002002:1 :

Система координат МСК-68, зона 1 Зона № 1

Обозначение характерных точек границ	Координаты, м				Метод определения координат	Формулы, примененные для расчета средней квадратической погрешности определения координат характерных точек границ (Mt), с подставленными в такие формулы значениями и итоговые (вычисленные) значения Mt, м	Описание закрепления точки
	содержатся в Едином государственном реестре недвижимости		определены в результате выполнения комплексных кадастровых работ				
	X	Y	X	Y			
1	2	3	4	5	6	7	8
15223	100,98	107,08	—	—	Метод спутниковых геодезических измерений (определений)	0,10	—
15224	92,43	116,72	—	—			
15225	87,38	110,99	—	—			
15226	76,67	99,07	—	—			
15227	87,65	86,33	—	—			
15228	75,92	71,96	—	—			
15229	79,43	67,92	—	—			
15230	103,74	85,76	—	—			
15231	112,52	92,68	—	—			
н15232 У	—	—	351 424,57	1 304 513,38		√(0,08^2 + 0,06^2) = 0,10	
н15233 У	—	—	351 421,05	1 304 516,48			

1	2	3	4	5	6	7	8
н15149 У	—	—	351 399,04	1 304 535,86	Метод спутниковых геодезических измерений (определений)	√(0,08^2 + 0,06^2) = 0,10	—
н15145 У	—	—	351 384,83	1 304 517,65			
н15234 У	—	—	351 396,11	1 304 506,31			
н15235 У	—	—	351 395,13	1 304 504,57			
н15236 У	—	—	351 407,62	1 304 494,16			
15223	100,98	107,08	—	—		0,10	

2. Сведения о частях границ уточняемого земельного участка с кадастровым номером 68:30:0002002:1 :

Обозначение части границ		Горизонтальное проложение (S), м	Описание прохождения части границ	Сведения о согласовании местоположения границ (согласовано/спорное)
от т.	до т.			
1	2	3	4	5
н15232У	н15233У	4,69	—	согласовано
н15233У	н15149У	29,33		
н15149У	н15145У	23,10		
н15145У	н15234У	15,99		
н15234У	н15235У	2,00		
н15235У	н15236У	16,26		
н15236У	н15232У	25,63		

3. Сведения о характеристиках уточняемого земельного участка с кадастровым номером 68:30:0002002:1 :

№ п/п	Наименование характеристики	Значение характеристики
1	2	3
1.	Адрес земельного участка	—
1.1.	Сведения о местоположении земельного участка (при отсутствии адреса) в структурированном в соответствии с федеральной информационной адресной системой виде	—
1.2.	Дополнительные сведения о местоположении земельного участка	—
2.	Площадь земельного участка ± величина погрешности определения (вычисления) площади (Р ± ΔР), м²	823 ± 10,00

1	2	3
3.	Формула, примененная для вычисления предельной погрешности определения площади земельного участка, с подставленными значениями и итоговые (вычисленные) значения	3,5*0,10*√(823) = 10
4.	Площадь земельного участка согласно сведениям Единого государственного реестра недвижимости (Ркад), м²	823,00
5.	Оценка расхождения Р и Ркад (Р - Ркад), м²	0
6.	Предельный минимальный и максимальный размеры земельного участка (Рмин и Рмакс), м²	Рмин = 200 Рмакс = 5 000
7.	Кадастровый или иной государственный учетный номер (инвентарный) здания, сооружения, объекта незавершенного строительства, расположенного на земельном участке	68:30:0003004:124
8.	Вид (виды) разрешенного использования	—
8.1.	Дополнительные сведения об использовании земельного участка	—
9.	Сведения о земельных участках (землях общего пользования, территории общего пользования), посредством которых обеспечивается доступ	Земли общего пользования
10.	Иные сведения	На местности границы данного земельных участков существуют более 15 лет, его границы в ходе проведения ККР установлены по фактическому пользованию без захвата земель общего пользования, с учетом привязки к смежным земельным участкам, границы которых ранее были установлены в системе координат МСК-68

4. Пояснения к сведениям об уточняемом земельном участке с кадастровым номером 68:30:0002002:1 :

1.	—

1. Сведения о характерных точках границ уточняемого земельного участка с кадастровым номером 68:30:0002002:3 :

Система координат МСК-68, зона 1 Зона № 1

Обозначение характерных точек границ	Координаты, м				Метод определения координат	Формулы, примененные для расчета средней квадратической погрешности определения координат характерных точек границ (Mt), с подставленными в такие формулы значениями и итоговые (вычисленные) значения Mt, м	Описание закрепления точки
	содержатся в Едином государственном реестре недвижимости		определены в результате выполнения комплексных кадастровых работ				
	X	Y	X	Y			
1	2	3	4	5	6	7	8

1	2	3	4	5	6	7	8
23135	65,90	85,01	—	—	Метод спутниковых геодезических измерений (определений)	0,10	—
23136	74,09	77,11	—	—			
23000	59,12	58,83	—	—			
15211	68,54	51,76	—	—			
23137	103,82	97,92	—	—			
23138	92,05	108,88	—	—			
н15131 У	—	—	351 340,71	1 304 526,74		√(0,08^2 + 0,06^2) = 0,10	
н15130 У	—	—	351 351,11	1 304 538,99			
н15129 У	—	—	351 366,20	1 304 557,06			
н15128 У	—	—	351 370,11	1 304 561,07			
н15126 У	—	—	351 359,65	1 304 570,84			
н15125 У	—	—	351 355,21	1 304 565,93			
н15124 У	—	—	351 352,25	1 304 568,75			
н15123 У	—	—	351 320,89	1 304 540,80			
23135	65,90	85,01	—	—		0,10	

2. Сведения о частях границ уточняемого земельного участка с кадастровым номером 68:30:0002002:3 :

Обозначение части границ		Горизонтальное проложение (S), м	Описание прохождения части границ	Сведения о согласовании местоположения границ (согласовано/спорное)
от т.	до т.			
1	2	3	4	5
н15131У	н15130У	16,07	—	согласовано

1	2	3	4	5
н15130У	н15129У	23,54	—	согласовано
н15129У	н15128У	5,60		
н15128У	н15126У	14,31		
н15126У	н15125У	6,62		
н15125У	н15124У	4,09		
н15124У	н15123У	42,01		
н15123У	н15131У	24,30		

3. Сведения о характеристиках уточняемого земельного участка с кадастровым номером 68:30:0002002:3 :

№ п/п	Наименование характеристики	Значение характеристики
1	2	3
1.	Адрес земельного участка	—
1.1.	Сведения о местоположении земельного участка (при отсутствии адреса) в структурированном в соответствии с федеральной информационной адресной системой виде	—
1.2.	Дополнительные сведения о местоположении земельного участка	—
2.	Площадь земельного участка ± величина погрешности определения (вычисления) площади (Р ± ΔР), м²	944 ± 11,00
3.	Формула, примененная для вычисления предельной погрешности определения площади земельного участка, с подставленными значениями и итоговые (вычисленные) значения	3,5*0,10*√(944) = 11
4.	Площадь земельного участка согласно сведениям Единого государственного реестра недвижимости (Ркад), м²	944,00
5.	Оценка расхождения Р и Ркад (Р - Ркад), м²	0
6.	Предельный минимальный и максимальный размеры земельного участка (Рмин и Рмакс), м²	Рмин = 200 Рмакс = 5 000
7.	Кадастровый или иной государственный учетный номер (инвентарный) здания, сооружения, объекта незавершенного строительства, расположенного на земельном участке	68:30:0002009:32
8.	Вид (виды) разрешенного использования	—
8.1.	Дополнительные сведения об использовании земельного участка	—
9.	Сведения о земельных участках (землях общего пользования, территории общего пользования), посредством которых обеспечивается доступ	Земли общего пользования

1	2	3
10.	Иные сведения	На местности границы данного земельных участков существуют более 15 лет, его границы в ходе проведения ККР установлены по фактическому пользованию без захвата земель общего пользования, с учетом привязки к смежным земельным участкам, границы которых ранее были установлены в системе координат МСК-68

4. Пояснения к сведениям об уточняемом земельном участке с кадастровым номером 68:30:0002002:3 :

1.	—

1. Сведения о характерных точках границ уточняемого земельного участка с кадастровым номером 68:30:0002002:6 :

Система координат МСК-68, зона 1 Зона № 1

Обозначение характерных точек границ	Координаты, м				Метод определения координат	Формулы, примененные для расчета средней квадратической погрешности определения координат характерных точек границ (Mt), с подставленными в такие формулы значениями и итоговые (вычисленные) значения Mt, м	Описание закрепления точки
	содержатся в Едином государственном реестре недвижимости		определены в результате выполнения комплексных кадастровых работ				
	X	Y	X	Y			
1	2	3	4	5	6	7	8
68:30:0002002:4							
22980	103,41	93,78	—	—	Метод спутниковых геодезических измерений (определений)	0,10	—
22981	98,83	99,97	—	—			
22982	83,46	86,26	—	—			
22983	91,36	78,75	—	—			
22984	101,26	86,05	—	—			
22985	104,71	88,26	—	—			
22986	106,75	90,20	—	—			
22980	103,41	93,78	—	—			

1	2	3	4	5	6	7	8
68:30:0002002:5							
22987	67,51	81,56	—	—	Метод спутниковых геодезических измерений (определений)	0,10	—
22988	39,09	67,29	—	—			
22989	45,89	59,17	—	—			
22990	71,38	74,79	—	—			
н15100 У	—	—	351 325,98	1 304 594,23		√(0,08^2 + 0,06^2) = 0,10	
н15099 У	—	—	351 330,12	1 304 598,42			
н22991 У	—	—	351 321,13	1 304 607,04			
н22992 У	—	—	351 312,13	1 304 596,60			
н22993 У	—	—	351 303,74	1 304 587,86			
н22994 У	—	—	351 300,28	1 304 584,81			
н22995 У	—	—	351 298,05	1 304 582,72			
н22996 У	—	—	351 295,82	1 304 581,42			
н22997 У	—	—	351 294,01	1 304 581,48			
н22998 У	—	—	351 291,60	1 304 584,19			
н22999 У	—	—	351 275,46	1 304 574,22			
н15108 У	—	—	351 280,58	1 304 565,53			
н15107 У	—	—	351 295,03	1 304 577,09			

1	2	3	4	5	6	7	8
н15106 У	—	—	351 301,46	1 304 579,69	Метод спутниковых геодезических измерений (определений)	√(0,08^2 + 0,06^2) = 0,10	—
н15105 У	—	—	351 306,85	1 304 584,13			
н15104 У	—	—	351 310,36	1 304 580,46			
н15103 У	—	—	351 317,06	1 304 587,48			
н15102 У	—	—	351 317,48	1 304 587,08			
н15101 У	—	—	351 324,42	1 304 593,98			
22987	67,51	81,56	—	—		0,10	

2. Сведения о частях границ уточняемого земельного участка с кадастровым номером 68:30:0002002:6 :

Обозначение части границ		Горизонтальное проложение (S), м	Описание прохождения части границ	Сведения о согласовании местоположения границ (согласовано/спорное)
от т.	до т.			
1	2	3	4	5
68:30:0002002:4				
22980	22981	7,70	—	согласовано
22981	22982	20,60		
22982	22983	10,90		
22983	22984	12,30		
22984	22985	4,10		
22985	22986	2,82		
22986	22980	4,90		
68:30:0002002:5				
н15100У	н15099У	5,89	—	согласовано
н15099У	н22991У	12,45		
н22991У	н22992У	13,78		
н22992У	н22993У	12,12		
н22993У	н22994У	4,61		
н22994У	н22995У	3,06		
н22995У	н22996У	2,58		

1	2	3	4	5
н22996У	н22997У	1,81	—	согласовано
н22997У	н22998У	3,63		
н22998У	н22999У	18,97		
н22999У	н15108У	10,09		
н15108У	н15107У	18,51		
н15107У	н15106У	6,94		
н15106У	н15105У	6,98		
н15105У	н15104У	5,08		
н15104У	н15103У	9,70		
н15103У	н15102У	0,58		
н15102У	н15101У	9,79		
н15101У	н15100У	1,58		

3. Сведения о характеристиках уточняемого земельного участка с кадастровым номером 68:30:0002002:6 :

№ п/п	Наименование характеристики	Значение характеристики
1	2	3
1.	Адрес земельного участка	—
1.1.	Сведения о местоположении земельного участка (при отсутствии адреса) в структурированном в соответствии с федеральной информационной адресной системой виде	—
1.2.	Дополнительные сведения о местоположении земельного участка	—
2.	Площадь земельного участка ± величина погрешности определения (вычисления) площади (Р ± ΔР), м²	512 ± 8,00, 68:30:0002002:5 511,98 ± 7,92
3.	Формула, примененная для вычисления предельной погрешности определения площади земельного участка, с подставленными значениями и итоговые (вычисленные) значения	7,92 = 8
4.	Площадь земельного участка согласно сведениям Единого государственного реестра недвижимости (Ркад), м²	512,00
5.	Оценка расхождения Р и Ркад (Р - Ркад), м²	0
6.	Предельный минимальный и максимальный размеры земельного участка (Рмин и Рмакс), м²	Рмин = 200 Рмакс = 5 000
7.	Кадастровый или иной государственный учетный номер (инвентарный) здания, сооружения, объекта незавершенного строительства, расположенного на земельном участке	68:30:0002002:68

1	2	3
8.	Вид (виды) разрешенного использования	—
8.1.	Дополнительные сведения об использовании земельного участка	—
9.	Сведения о земельных участках (землях общего пользования, территории общего пользования), посредством которых обеспечивается доступ	—
10.	Иные сведения	На местности границы данного земельных участков существуют более 15 лет, его границы в ходе проведения ККР установлены по фактическому пользованию без захвата земель общего пользования, с учетом привязки к смежным земельным участкам, границы которых ранее были установлены в системе координат МСК-68

4. Пояснения к сведениям об уточняемом земельном участке с кадастровым номером 68:30:0002002:6 :

1.	—

1. Сведения о характерных точках границ уточняемого земельного участка с кадастровым номером 68:30:0002002:7 :

Система координат МСК-68, зона 1 Зона № 1

Обозначение характерных точек границ	Координаты, м				Метод определения координат	Формулы, примененные для расчета средней квадратической погрешности определения координат характерных точек границ (Mt), с подставленными в такие формулы значениями и итоговые (вычисленные) значения Mt, м	Описание закрепления точки
	содержатся в Едином государственном реестре недвижимости		определены в результате выполнения комплексных кадастровых работ				
	X	Y	X	Y			
1	2	3	4	5	6	7	8
50516	125,75	179,96	—	—	Метод спутниковых геодезических измерений (определений)	0,10	—
50517	92,60	137,58	—	—			
50518	74,69	117,55	—	—			
50519	86,04	105,48	—	—			
50520	147,35	161,48	—	—			
н50521 У	—	—	351 384,77	1 304 486,20		√(0,08^2 + 0,06^2) = 0,10	

1	2	3	4	5	6	7	8
н50522 У	—	—	351 358,54	1 304 439,22	Метод спутниковых геодезических измерений (определений)	√(0,08^2 + 0,06^2) = 0,10	—
н50523 У	—	—	351 344,22	1 304 416,48			
н50524 У	—	—	351 343,38	1 304 415,06			
н50525 У	—	—	351 356,59	1 304 405,36			
н50526 У	—	—	351 365,23	1 304 418,31			
н50527 У	—	—	351 371,85	1 304 425,40			
н50528 У	—	—	351 376,72	1 304 431,08			
н50529 У	—	—	351 382,94	1 304 438,11			
н50530 У	—	—	351 407,24	1 304 469,50			
н50531 У	—	—	351 408,16	1 304 470,76			
50516	125,75	179,96	—	—		0,10	

2. Сведения о частях границ уточняемого земельного участка с кадастровым номером 68:30:0002002:7 :

Обозначение части границ		Горизонтальное проложение (S), м	Описание прохождения части границ	Сведения о согласовании местоположения границ (согласовано/спорное)
от т.	до т.			
1	2	3	4	5
н50521У	н50522У	53,81	—	согласовано
н50522У	н50523У	26,87		
н50523У	н50524У	1,65		
н50524У	н50525У	16,39		
н50525У	н50526У	15,57		
н50526У	н50527У	9,70		
н50527У	н50528У	7,48		
н50528У	н50529У	9,39		
н50529У	н50530У	39,70		

1	2	3	4	5
н50530У	н50531У	1,56	—	согласовано
н50531У	н50521У	28,03		

3. Сведения о характеристиках уточняемого земельного участка с кадастровым номером 68:30:0002002:7 :

№ п/п	Наименование характеристики	Значение характеристики
1	2	3
1.	Адрес земельного участка	—
1.1.	Сведения о местоположении земельного участка (при отсутствии адреса) в структурированном в соответствии с федеральной информационной адресной системой виде	—
1.2.	Дополнительные сведения о местоположении земельного участка	—
2.	Площадь земельного участка ± величина погрешности определения (вычисления) площади (Р ± ΔР), м²	1 786 ± 15,00
3.	Формула, примененная для вычисления предельной погрешности определения площади земельного участка, с подставленными значениями и итоговые (вычисленные) значения	3,5*0,10*√(1 786) = 15
4.	Площадь земельного участка согласно сведениям Единого государственного реестра недвижимости (Ркад), м²	1 786,00
5.	Оценка расхождения Р и Ркад (Р - Ркад), м²	0
6.	Предельный минимальный и максимальный размеры земельного участка (Рмин и Рмакс), м²	Рмин = 200 Рмакс = 5 000
7.	Кадастровый или иной государственный учетный номер (инвентарный) здания, сооружения, объекта незавершенного строительства, расположенного на земельном участке	68:30:0002002:50
8.	Вид (виды) разрешенного использования	—
8.1.	Дополнительные сведения об использовании земельного участка	—
9.	Сведения о земельных участках (землях общего пользования, территории общего пользования), посредством которых обеспечивается доступ	Земли общего пользования
10.	Иные сведения	На местности границы данного земельных участков существуют более 15 лет, его границы в ходе проведения ККР установлены по фактическому пользованию без захвата земель общего пользования, с учетом привязки к смежным земельным участкам, границы которых ранее были установлены в системе координат МСК-68

4. Пояснения к сведениям об уточняемом земельном участке с кадастровым номером 68:30:0002002:7 :

1.	—

1. Сведения о характерных точках границ уточняемого земельного участка с кадастровым номером 68:30:0002002:8 :

Система координат МСК-68, зона 1 Зона № 1

Обозначение характерных точек границ	Координаты, м				Метод определения координат	Формулы, примененные для расчета средней квадратической погрешности определения координат характерных точек границ (Mt), с подставленными в такие формулы значениями и итоговые (вычисленные) значения Mt, м	Описание закрепления точки
	содержатся в Едином государственном реестре недвижимости		определены в результате выполнения комплексных кадастровых работ				
	X	Y	X	Y			
1	2	3	4	5	6	7	8
11508	89,94	102,65	—	—	Метод спутниковых геодезических измерений (определений)	0,10	—
11509	104,65	90,72	—	—			
11510	136,86	133,51	—	—			
11511	149,85	152,33	—	—			
11512	163,96	170,31	—	—			
11513	153,48	179,14	—	—			
11514	104,97	121,59	—	—			
н11515 У	—	—	351 332,34	1 304 422,62		√(0,08^2 + 0,06^2) = 0,10	
н11516 У	—	—	351 358,38	1 304 469,42			
н11517 У	—	—	351 368,66	1 304 489,85			
н11518 У	—	—	351 380,17	1 304 509,59			

1	2	3	4	5	6	7	8
11520	—	—	351 367,73	1 304 518,96	Метод спутниковых геодезических измерений (определений)	√(0,08^2 + 0,06^2) = 0,10	—
н11521 У	—	—	351 366,19	1 304 516,84			
н11522 У	—	—	351 327,78	1 304 452,15			
н11523 У	—	—	351 315,37	1 304 431,37			
11508	89,94	102,65	—	—		0,10	

2. Сведения о частях границ уточняемого земельного участка с кадастровым номером 68:30:0002002:8 :

Обозначение части границ		Горизонтальное проложение (S), м	Описание прохождения части границ	Сведения о согласовании местоположения границ (согласовано/спорное)
от т.	до т.			
1	2	3	4	5
н11515У	н11516У	53,56	—	согласовано
н11516У	н11517У	22,87		
н11517У	н11518У	22,85		
н11518У	11520	15,57		
11520	н11521У	2,62		
н11521У	н11522У	75,23		
н11522У	н11523У	24,20		
н11523У	н11515У	19,09		

3. Сведения о характеристиках уточняемого земельного участка с кадастровым номером 68:30:0002002:8 :

№ п/п	Наименование характеристики	Значение характеристики
1	2	3
1.	Адрес земельного участка	—
1.1.	Сведения о местоположении земельного участка (при отсутствии адреса) в структурированном в соответствии с федеральной информационной адресной системой виде	—
1.2.	Дополнительные сведения о местоположении земельного участка	—
2.	Площадь земельного участка ± величина погрешности определения (вычисления) площади (Р ± ΔР), м²	1 744 ± 15,00

1	2	3
3.	Формула, примененная для вычисления предельной погрешности определения площади земельного участка, с подставленными значениями и итоговые (вычисленные) значения	3,5*0,10*√(1 744) = 15
4.	Площадь земельного участка согласно сведениям Единого государственного реестра недвижимости (Ркад), м²	1 644,00
5.	Оценка расхождения Р и Ркад (Р - Ркад), м²	100
6.	Предельный минимальный и максимальный размеры земельного участка (Рмин и Рмакс), м²	Рмин = 200 Рмакс = 5 000
7.	Кадастровый или иной государственный учетный номер (инвентарный) здания, сооружения, объекта незавершенного строительства, расположенного на земельном участке	68:30:0002002:81
8.	Вид (виды) разрешенного использования	—
8.1.	Дополнительные сведения об использовании земельного участка	—
9.	Сведения о земельных участках (землях общего пользования, территории общего пользования), посредством которых обеспечивается доступ	Земли общего пользования
10.	Иные сведения	На местности границы данного земельных участков существуют более 15 лет, его границы в ходе проведения ККР установлены по фактическому пользованию без захвата земель общего пользования, с учетом привязки к смежным земельным участкам, границы которых ранее были установлены в системе координат МСК-68

4. Пояснения к сведениям об уточняемом земельном участке с кадастровым номером 68:30:0002002:8 :

1.	—

1. Сведения о характерных точках границ уточняемого земельного участка с кадастровым номером 68:30:0002002:9 :

Система координат МСК-68, зона 1 Зона № 1

Обозначение характерных точек границ	Координаты, м				Метод определения координат	Формулы, примененные для расчета средней квадратической погрешности определения координат характерных точек границ (Mt), с подставленными в такие формулы значениями и итоговые (вычисленные) значения Mt, м	Описание закрепления точки
	содержатся в Едином государственном реестре недвижимости		определены в результате выполнения комплексных кадастровых работ				
	X	Y	X	Y			
1	2	3	4	5	6	7	8

1	2	3	4	5	6	7	8
11450	104,97	91,15	—	—	Метод спутниковых геодезических измерений (определений)	0,10	—
11451	110,98	89,63	—	—			
11452	116,74	111,69	—	—			
11453	117,33	111,56	—	—			
11454	120,10	124,67	—	—			
11455	122,26	124,46	—	—			
11456	123,21	129,28	—	—			
11457	125,27	132,31	—	—			
11458	126,65	152,01	—	—			
11459	97,99	149,40	—	—			
11460	96,29	139,99	—	—			
11461	100,54	105,88	—	—			
11462	102,58	98,46	—	—			
н11463 У	—	—	351 161,36	1 304 476,94		√(0,08^2 + 0,06^2) = 0,10	
н11464 У	—	—	351 162,02	1 304 498,27			
н11465 У	—	—	351 162,62	1 304 498,27			
н11466 У	—	—	351 162,57	1 304 512,43			

1	2	3	4	5	6	7	8
н11467 У	—	—	351 165,00	1 304 512,57	Метод спутниковых геодезических измерений (определений)	√(0,08^2 + 0,06^2) = 0,10	—
н11468 У	—	—	351 164,85	1 304 519,07			
н11469 У	—	—	351 165,18	1 304 523,03			
н11470 У	—	—	351 163,43	1 304 535,68			
н11471 У	—	—	351 142,20	1 304 538,83			
н11472 У	—	—	351 135,08	1 304 527,25			
н11473 У	—	—	351 135,93	1 304 520,16			
н11474 У	—	—	351 142,77	1 304 503,89			
н11475 У	—	—	351 147,38	1 304 490,77			
н11476 У	—	—	351 154,53	1 304 476,77			
11450	104,97	91,15	—	—		0,10	

2. Сведения о частях границ уточняемого земельного участка с кадастровым номером 68:30:0002002:9 :

Обозначение части границ		Горизонтальное проложение (S), м	Описание прохождения части границ	Сведения о согласовании местоположения границ (согласовано/спорное)
от т.	до т.			
1	2	3	4	5
н11463У	н11464У	21,34	—	согласовано
н11464У	н11465У	0,60		
н11465У	н11466У	14,16		
н11466У	н11467У	2,43		
н11467У	н11468У	6,50		
н11468У	н11469У	3,97		
н11469У	н11470У	12,77		
н11470У	н11471У	21,46		
н11471У	н11472У	13,59		

1	2	3	4	5
н11472У	н11473У	7,14	—	согласовано
н11473У	н11474У	17,65		
н11474У	н11475У	13,91		
н11475У	н11476У	15,72		
н11476У	н11463У	6,83		

3. Сведения о характеристиках уточняемого земельного участка с кадастровым номером 68:30:0002002:9 :

№ п/п	Наименование характеристики	Значение характеристики
1	2	3
1.	Адрес земельного участка	—
1.1.	Сведения о местоположении земельного участка (при отсутствии адреса) в структурированном в соответствии с федеральной информационной адресной системой виде	—
1.2.	Дополнительные сведения о местоположении земельного участка	—
2.	Площадь земельного участка ± величина погрешности определения (вычисления) площади (Р ± ΔР), м²	1 236 ± 12,00
3.	Формула, примененная для вычисления предельной погрешности определения площади земельного участка, с подставленными значениями и итоговые (вычисленные) значения	3,5*0,10*√(1 236) = 12
4.	Площадь земельного участка согласно сведениям Единого государственного реестра недвижимости (Ркад), м²	1 236,00
5.	Оценка расхождения Р и Ркад (Р - Ркад), м²	0
6.	Предельный минимальный и максимальный размеры земельного участка (Рмин и Рмакс), м²	Рмин = 200 Рмакс = 5 000
7.	Кадастровый или иной государственный учетный номер (инвентарный) здания, сооружения, объекта незавершенного строительства, расположенного на земельном участке	68:30:0002002:64; 68:30:0000000:191
8.	Вид (виды) разрешенного использования	—
8.1.	Дополнительные сведения об использовании земельного участка	—
9.	Сведения о земельных участках (землях общего пользования, территории общего пользования), посредством которых обеспечивается доступ	Земли общего пользования

1	2	3
10.	Иные сведения	На местности границы данного земельных участков существуют более 15 лет, его границы в ходе проведения ККР установлены по фактическому пользованию без захвата земель общего пользования, с учетом привязки к смежным земельным участкам, границы которых ранее были установлены в системе координат МСК-68

4. Пояснения к сведениям об уточняемом земельном участке с кадастровым номером 68:30:0002002:9 :

1.	—

1. Сведения о характерных точках границ уточняемого земельного участка с кадастровым номером 68:30:0002002:10 :

Система координат МСК-68, зона 1 Зона № 1

Обозначение характерных точек границ	Координаты, м				Метод определения координат	Формулы, примененные для расчета средней квадратической погрешности определения координат характерных точек границ (Mt), с подставленными в такие формулы значениями и итоговые (вычисленные) значения Mt, м	Описание закрепления точки
	содержатся в Едином государственном реестре недвижимости		определены в результате выполнения комплексных кадастровых работ				
	X	Y	X	Y			
1	2	3	4	5	6	7	8
15205	21,14	-13,34	—	—	Метод спутниковых геодезических измерений (определений)	0,10	—
15206	35,38	-24,41	—	—			
15207	44,95	-10,01	—	—			
15208	46,44	-8,08	—	—			
15209	89,93	51,54	—	—			
15210	76,50	61,97	—	—			
15211	68,54	51,76	—	—			
15212	37,91	8,94	—	—			

1	2	3	4	5	6	7	8
15213	35,55	10,80	—	—	Метод спутниковых геодезических измерений (определений)	0,10	—
15214	25,80	-4,72	—	—			
н15215 У	—	—	351 300,69	1 304 440,70		√(0,08^2 + 0,06^2) = 0,10	
н15216 У	—	—	351 336,05	1 304 497,14			
н15132 У	—	—	351 351,51	1 304 517,02			
н15131 У	—	—	351 340,71	1 304 526,74			
н15217 У	—	—	351 321,45	1 304 501,25			
н15218 У	—	—	351 305,45	1 304 479,43			
н15219 У	—	—	351 294,32	1 304 471,89			
н15220 У	—	—	351 288,68	1 304 459,62			
н15221 У	—	—	351 284,01	1 304 450,89			
н15222 У	—	—	351 286,97	1 304 449,39			
15205	21,14	-13,34	—	—		0,10	

2. Сведения о частях границ уточняемого земельного участка с кадастровым номером 68:30:0002002:10 :

Обозначение части границ		Горизонтальное проложение (S), м	Описание прохождения части границ	Сведения о согласовании местоположения границ (согласовано/спорное)
от т.	до т.			
1	2	3	4	5
н15215У	н15216У	66,60	—	согласовано
н15216У	н15132У	25,18		
н15132У	н15131У	14,53		
н15131У	н15217У	31,95		
н15217У	н15218У	27,06		

1	2	3	4	5
н15218У	н15219У	13,44	—	согласовано
н15219У	н15220У	13,50		
н15220У	н15221У	9,90		
н15221У	н15222У	3,32		
н15222У	н15215У	16,24		

3. Сведения о характеристиках уточняемого земельного участка с кадастровым номером 68:30:0002002:10 :

№ п/п	Наименование характеристики	Значение характеристики
1	2	3
1.	Адрес земельного участка	—
1.1.	Сведения о местоположении земельного участка (при отсутствии адреса) в структурированном в соответствии с федеральной информационной адресной системой виде	—
1.2.	Дополнительные сведения о местоположении земельного участка	—
2.	Площадь земельного участка ± величина погрешности определения (вычисления) площади (Р ± ΔР), м²	1 569 ± 14,00
3.	Формула, примененная для вычисления предельной погрешности определения площади земельного участка, с подставленными значениями и итоговые (вычисленные) значения	3,5*0,10*√(1 569) = 14
4.	Площадь земельного участка согласно сведениям Единого государственного реестра недвижимости (Ркад), м²	1 657,00
5.	Оценка расхождения Р и Ркад (Р - Ркад), м²	88
6.	Предельный минимальный и максимальный размеры земельного участка (Рмин и Рмакс), м²	Рмин = 200 Рмакс = 5 000
7.	Кадастровый или иной государственный учетный номер (инвентарный) здания, сооружения, объекта незавершенного строительства, расположенного на земельном участке	68:30:0002002:58
8.	Вид (виды) разрешенного использования	—
8.1.	Дополнительные сведения об использовании земельного участка	—
9.	Сведения о земельных участках (землях общего пользования, территории общего пользования), посредством которых обеспечивается доступ	Земли общего пользования

1	2	3
10.	Иные сведения	На местности границы данного земельных участков существуют более 15 лет, его границы в ходе проведения ККР установлены по фактическому пользованию без захвата земель общего пользования, с учетом привязки к смежным земельным участкам, границы которых ранее были установлены в системе координат МСК-68

4. Пояснения к сведениям об уточняемом земельном участке с кадастровым номером 68:30:0002002:10 :

1.	—

1. Сведения о характерных точках границ уточняемого земельного участка с кадастровым номером 68:30:0002002:12 :

Система координат МСК-68, зона 1 Зона № 1

Обозначение характерных точек границ	Координаты, м				Метод определения координат	Формулы, примененные для расчета средней квадратической погрешности определения координат характерных точек границ (Mt), с подставленными в такие формулы значениями и итоговые (вычисленные) значения Mt, м	Описание закрепления точки
	содержатся в Едином государственном реестре недвижимости		определены в результате выполнения комплексных кадастровых работ				
	X	Y	X	Y			
1	2	3	4	5	6	7	8
50698	351 270,45	1 304 458,42	—	—	Метод спутниковых геодезических измерений (определений)	0,10	—
50699	351 282,16	1 304 477,97	—	—			
50700	351 321,19	1 304 523,78	—	—			
50701	351 323,48	1 304 526,35	—	—			
50702	351 314,29	1 304 535,11	—	—			
50703	351 311,11	1 304 532,82	—	—			
50704	351 307,97	1 304 529,87	—	—			
50705	351 288,25	1 304 508,13	—	—			

1	2	3	4	5	6	7	8
50706	351 280,90	1 304 499,56	—	—	Метод спутниковых геодезических измерений (определений)	0,10	—
50707	351 270,01	1 304 486,09	—	—			
50708	351 264,07	1 304 478,06	—	—			
50709	351 257,15	1 304 465,53	—	—			
50710	351 256,85	1 304 464,99	—	—			
н50711 У	—	—	351 270,52	1 304 457,98		√(0,08^2 + 0,06^2) = 0,10	
н50712 У	—	—	351 276,34	1 304 468,76			
н50713 У	—	—	351 280,29	1 304 475,06			
н50714 У	—	—	351 284,80	1 304 480,91			
н50715 У	—	—	351 318,16	1 304 519,24			
н50716 У	—	—	351 309,94	1 304 533,11			
н50717 У	—	—	351 281,75	1 304 502,19			
н50718 У	—	—	351 281,29	1 304 501,50			
н50719 У	—	—	351 269,10	1 304 486,14			
н50720 У	—	—	351 263,25	1 304 478,33			
н50721 У	—	—	351 259,49	1 304 471,43			
н50722 У	—	—	351 256,31	1 304 465,65			

1	2	3	4	5	6	7	8
50698	351 270,45	1 304 458,42	—	—	Метод спутниковых геодезических измерений (определений)	0,10	—

2. Сведения о частях границ уточняемого земельного участка с кадастровым номером 68:30:0002002:12 :

Обозначение части границ		Горизонтальное проложение (S), м	Описание прохождения части границ	Сведения о согласовании местоположения границ (согласовано/спорное)
от т.	до т.			
1	2	3	4	5
н50711У	н50712У	12,25	—	согласовано
н50712У	н50713У	7,44		
н50713У	н50714У	7,39		
н50714У	н50715У	50,81		
н50715У	н50716У	16,12		
н50716У	н50717У	41,84		
н50717У	н50718У	0,83		
н50718У	н50719У	19,61		
н50719У	н50720У	9,76		
н50720У	н50721У	7,86		
н50721У	н50722У	6,60		
н50722У	н50711У	16,15		

3. Сведения о характеристиках уточняемого земельного участка с кадастровым номером 68:30:0002002:12 :

№ п/п	Наименование характеристики	Значение характеристики
1	2	3
1.	Адрес земельного участка	—
1.1.	Сведения о местоположении земельного участка (при отсутствии адреса) в структурированном в соответствии с федеральной информационной адресной системой виде	—
1.2.	Дополнительные сведения о местоположении земельного участка	—
2.	Площадь земельного участка ± величина погрешности определения (вычисления) площади (Р ± ΔР), м²	1 303 ± 13,00
3.	Формула, примененная для вычисления предельной погрешности определения площади земельного участка, с подставленными значениями и итоговые (вычисленные) значения	3,5*0,10*√(1 303) = 13

1	2	3
4.	Площадь земельного участка согласно сведениям Единого государственного реестра недвижимости (Ркад), м²	1 303,00
5.	Оценка расхождения Р и Ркад (Р - Ркад), м²	0
6.	Предельный минимальный и максимальный размеры земельного участка (Рмин и Рмакс), м²	Рмин = 200 Рмакс = 5 000
7.	Кадастровый или иной государственный учетный номер (инвентарный) здания, сооружения, объекта незавершенного строительства, расположенного на земельном участке	68:30:0002002:63
8.	Вид (виды) разрешенного использования	—
8.1.	Дополнительные сведения об использовании земельного участка	—
9.	Сведения о земельных участках (землях общего пользования, территории общего пользования), посредством которых обеспечивается доступ	Земли общего пользования
10.	Иные сведения	На местности границы данного земельных участков существуют более 15 лет, его границы в ходе проведения ККР установлены по фактическому пользованию без захвата земель общего пользования, с учетом привязки к смежным земельным участкам, границы которых ранее были установлены в системе координат МСК-68

4. Пояснения к сведениям об уточняемом земельном участке с кадастровым номером 68:30:0002002:12 :

1.	—

1. Сведения о характерных точках границ уточняемого земельного участка с кадастровым номером 68:30:0002002:15 :

Система координат МСК-68, зона 1 Зона № 1

Обозначение характерных точек границ	Координаты, м				Метод определения координат	Формулы, примененные для расчета средней квадратической погрешности определения координат характерных точек границ (Mt), с подставленными в такие формулы значениями и итоговые (вычисленные) значения Mt, м	Описание закрепления точки
	содержатся в Едином государственном реестре недвижимости		определены в результате выполнения комплексных кадастровых работ				
	X	Y	X	Y			
1	2	3	4	5	6	7	8
15151	351 218,74	1 304 478,31	351 218,74	1 304 478,31	Метод спутниковых геодезических измерений (определений)	√(0,08^2 + 0,06^2) = 0,10	—
15152	351 219,86	1 304 481,79	351 219,86	1 304 481,79			

1	2	3	4	5	6	7	8
15153	351 226,70	1 304 500,10	351 226,70	1 304 500,10	Метод спутниковых геодезических измерений (определений)	√(0,08^2 + 0,06^2) = 0,10	—
15154	351 235,88	1 304 515,48	351 235,88	1 304 515,48			
н15155 У	—	—	351 240,36	1 304 524,05			
15156	351 220,71	1 304 534,20	—	—		0,10	
н15157 У	—	—	351 220,41	1 304 534,54		√(0,08^2 + 0,06^2) = 0,10	
15158	351 201,83	1 304 499,98	351 201,83	1 304 499,98			
15159	351 200,88	1 304 497,35	351 200,88	1 304 497,35			
15160	351 201,04	1 304 490,90	351 201,04	1 304 490,90			
15161	351 198,99	1 304 480,09	351 198,99	1 304 480,09			
15162	—	—	351 198,78	1 304 479,01			
н15163 У	—	—	351 218,30	1 304 476,95			
15151	351 218,74	1 304 478,31	351 218,74	1 304 478,31			

2. Сведения о частях границ уточняемого земельного участка с кадастровым номером 68:30:0002002:15 :

Обозначение части границ		Горизонтальное проложение (S), м	Описание прохождения части границ	Сведения о согласовании местоположения границ (согласовано/спорное)
от т.	до т.			
1	2	3	4	5
15151	15152	3,66	—	согласовано
15152	15153	19,55		
15153	15154	17,91		
15154	н15155У	9,67		
н15155У	н15157У	22,54		
н15157У	15158	39,24		
15158	15159	2,80		

1	2	3	4	5
15159	15160	6,45	—	согласовано
15160	15161	11,00		
15161	15162	1,10		
15162	н15163У	19,63		
н15163У	15151	1,43		

3. Сведения о характеристиках уточняемого земельного участка с кадастровым номером 68:30:0002002:15 :

№ п/п	Наименование характеристики	Значение характеристики
1	2	3
1.	Адрес земельного участка	—
1.1.	Сведения о местоположении земельного участка (при отсутствии адреса) в структурированном в соответствии с федеральной информационной адресной системой виде	—
1.2.	Дополнительные сведения о местоположении земельного участка	—
2.	Площадь земельного участка ± величина погрешности определения (вычисления) площади (Р ± ΔР), м²	1 235 ± 12,00
3.	Формула, примененная для вычисления предельной погрешности определения площади земельного участка, с подставленными значениями и итоговые (вычисленные) значения	3,5*0,10*√(1 235) = 12
4.	Площадь земельного участка согласно сведениям Единого государственного реестра недвижимости (Ркад), м²	1 200,00
5.	Оценка расхождения Р и Ркад (Р - Ркад), м²	35
6.	Предельный минимальный и максимальный размеры земельного участка (Рмин и Рмакс), м²	Рмин = 200 Рмакс = 5 000
7.	Кадастровый или иной государственный учетный номер (инвентарный) здания, сооружения, объекта незавершенного строительства, расположенного на земельном участке	68:30:0002002:65
8.	Вид (виды) разрешенного использования	—
8.1.	Дополнительные сведения об использовании земельного участка	—
9.	Сведения о земельных участках (землях общего пользования, территории общего пользования), посредством которых обеспечивается доступ	Земли общего пользования

1	2	3
10.	Иные сведения	На местности границы данного земельных участков существуют более 15 лет, его границы в ходе проведения ККР установлены по фактическому пользованию без захвата земель общего пользования, с учетом привязки к смежным земельным участкам, границы которых ранее были установлены в системе координат МСК-68

4. Пояснения к сведениям об уточняемом земельном участке с кадастровым номером 68:30:0002002:15 :

1.	—

1. Сведения о характерных точках границ уточняемого земельного участка с кадастровым номером 68:30:0002002:16 :

Система координат МСК-68, зона 1 Зона № 1

Обозначение характерных точек границ	Координаты, м				Метод определения координат	Формулы, примененные для расчета средней квадратической погрешности определения координат характерных точек границ (Mt), с подставленными в такие формулы значениями и итоговые (вычисленные) значения Mt, м	Описание закрепления точки
	содержатся в Едином государственном реестре недвижимости		определены в результате выполнения комплексных кадастровых работ				
	X	Y	X	Y			
1	2	3	4	5	6	7	8
15162	351 198,78	1 304 479,01	351 198,78	1 304 479,01	Метод спутниковых геодезических измерений (определений)	√(0,08^2 + 0,06^2) = 0,10	—
15161	351 198,99	1 304 480,09	351 198,99	1 304 480,09			
15160	351 201,04	1 304 490,90	351 201,04	1 304 490,90			
15159	351 200,88	1 304 497,35	351 200,88	1 304 497,35			
15158	351 201,83	1 304 499,98	351 201,83	1 304 499,98			
15156	351 220,71	1 304 534,20	—	—		0,10	
22180	351 221,78	1 304 536,14	—	—			
н15157 У	—	—	351 220,41	1 304 534,54		√(0,08^2 + 0,06^2) = 0,10	

1	2	3	4	5	6	7	8
н22117 У	—	—	351 221,91	1 304 537,09	Метод спутниковых геодезических измерений (определений)	√(0,08^2 + 0,06^2) = 0,10	—
н22065 У	—	—	351 199,38	1 304 553,27			
н22064 У	—	—	351 189,13	1 304 551,08			
н22110 У	—	—	351 184,84	1 304 550,18			
22181	351 182,30	1 304 550,09	—	—		0,10	
22182	351 185,67	1 304 525,80	—	—			
22183	351 188,33	1 304 513,59	—	—			
22184	351 189,40	1 304 504,96	—	—			
22185	351 190,96	1 304 497,83	—	—			
22186	351 189,29	1 304 497,72	—	—			
н22109 У	—	—	351 181,83	1 304 550,05		√(0,08^2 + 0,06^2) = 0,10	
н22187 У	—	—	351 184,73	1 304 525,71			
н22188 У	—	—	351 187,12	1 304 513,61			
н22189 У	—	—	351 189,62	1 304 497,28			
22190	351 189,81	1 304 478,23	351 189,81	1 304 478,23			
15162	351 198,78	1 304 479,01	351 198,78	1 304 479,01			

2. Сведения о частях границ уточняемого земельного участка с кадастровым номером 68:30:0002002:16 :

Обозначение части границ		Горизонтальное проложение (S), м	Описание прохождения части границ	Сведения о согласовании местоположения границ (согласовано/спорное)
от т.	до т.			

1	2	3	4	5
15162	15161	1,10	—	согласовано
15161	15160	11,00		
15160	15159	6,45		
15159	15158	2,80		
15158	н15157У	39,24		
н15157У	н22117У	2,96		
н22117У	н22065У	27,74		
н22065У	н22064У	10,48		
н22064У	н22110У	4,38		
н22110У	н22109У	3,01		
н22109У	н22187У	24,51		
н22187У	н22188У	12,33		
н22188У	н22189У	16,52		
н22189У	22190	19,05		
22190	15162	9,00		

3. Сведения о характеристиках уточняемого земельного участка с кадастровым номером 68:30:0002002:16 :

№ п/п	Наименование характеристики	Значение характеристики
1	2	3
1.	Адрес земельного участка	—
1.1.	Сведения о местоположении земельного участка (при отсутствии адреса) в структурированном в соответствии с федеральной информационной адресной системой виде	—
1.2.	Дополнительные сведения о местоположении земельного участка	—
2.	Площадь земельного участка ± величина погрешности определения (вычисления) площади (Р ± ΔР), м²	1 604 ± 14,00
3.	Формула, примененная для вычисления предельной погрешности определения площади земельного участка, с подставленными значениями и итоговые (вычисленные) значения	3,5*0,10*√(1 604) = 14
4.	Площадь земельного участка согласно сведениям Единого государственного реестра недвижимости (Ркад), м²	1 557,00
5.	Оценка расхождения Р и Ркад (Р - Ркад), м²	47

1	2	3
6.	Предельный минимальный и максимальный размеры земельного участка (Рмин и Рмакс), м²	Рмин = 200 Рмакс = 5 000
7.	Кадастровый или иной государственный учетный номер (инвентарный) здания, сооружения, объекта незавершенного строительства, расположенного на земельном участке	68:30:0002002:60
8.	Вид (виды) разрешенного использования	—
8.1.	Дополнительные сведения об использовании земельного участка	—
9.	Сведения о земельных участках (землях общего пользования, территории общего пользования), посредством которых обеспечивается доступ	Земли общего пользования
10.	Иные сведения	На местности границы данного земельных участков существуют более 15 лет, его границы в ходе проведения ККР установлены по фактическому пользованию без захвата земель общего пользования, с учетом привязки к смежным земельным участкам, границы которых ранее были установлены в системе координат МСК-68

4. Пояснения к сведениям об уточняемом земельном участке с кадастровым номером 68:30:0002002:16 :

1.	—

1. Сведения о характерных точках границ уточняемого земельного участка с кадастровым номером 68:30:0002002:17 :

Система координат МСК-68, зона 1 Зона № 1

Обозначение характерных точек границ	Координаты, м				Метод определения координат	Формулы, примененные для расчета средней квадратической погрешности определения координат характерных точек границ (Mt), с подставленными в такие формулы значениями и итоговые (вычисленные) значения Mt, м	Описание закрепления точки
	содержатся в Едином государственном реестре недвижимости		определены в результате выполнения комплексных кадастровых работ				
	X	Y	X	Y			
1	2	3	4	5	6	7	8
22190	351 189,81	1 304 478,23	351 189,81	1 304 478,23	Метод спутниковых геодезических измерений (определений)	√(0,08^2 + 0,06^2) = 0,10	—
22186	351 189,29	1 304 497,72	—	—		0,10	
22185	351 190,96	1 304 497,83	—	—			

1	2	3	4	5	6	7	8
22184	351 189,40	1 304 504,96	—	—	Метод спутниковых геодезических измерений (определений)	0,10	—
22183	351 188,33	1 304 513,59	—	—			
22182	351 185,67	1 304 525,80	—	—			
22181	351 182,30	1 304 550,09	—	—			
47799	351 175,43	1 304 550,57	—	—			
47800	351 176,87	1 304 524,18	—	—			
47801	351 170,66	1 304 523,77	—	—			
47802	351 170,66	1 304 519,12	—	—			
47803	351 171,90	1 304 514,08	—	—			
47804	351 172,17	1 304 503,46	—	—			
47805	351 172,02	1 304 490,14	—	—			
47806	351 172,72	1 304 490,13	—	—			
47807	351 172,59	1 304 480,13	—	—			
47808	351 172,59	1 304 476,70	—	—			
47809	351 176,93	1 304 477,09	—	—			
н22189 У	—	—	351 189,62	1 304 497,28		√(0,08^2 + 0,06^2) = 0,10	
н22188 У	—	—	351 187,12	1 304 513,61			

1	2	3	4	5	6	7	8
н22187 У	—	—	351 184,73	1 304 525,71	Метод спутниковых геодезических измерений (определений)	√(0,08^2 + 0,06^2) = 0,10	—
н22109 У	—	—	351 181,83	1 304 550,05			
н22108 У	—	—	351 174,71	1 304 550,23			
н22173 У	—	—	351 177,01	1 304 524,69			
н22172 У	—	—	351 170,18	1 304 524,18			
н22171 У	—	—	351 170,31	1 304 519,85			
н22170 У	—	—	351 171,06	1 304 504,50			
н22169 У	—	—	351 172,17	1 304 504,42			
н22168 У	—	—	351 171,78	1 304 491,48			
н22167 У	—	—	351 172,48	1 304 491,47			
н22166 У	—	—	351 172,54	1 304 477,56			
22190	351 189,81	1 304 478,23	351 189,81	1 304 478,23			

2. Сведения о частях границ уточняемого земельного участка с кадастровым номером 68:30:0002002:17 :

Обозначение части границ		Горизонтальное проложение (S), м	Описание прохождения части границ	Сведения о согласовании местоположения границ (согласовано/спорное)
от т.	до т.			
1	2	3	4	5
22190	н22189У	19,05	—	согласовано
н22189У	н22188У	16,52		
н22188У	н22187У	12,33		
н22187У	н22109У	24,51		
н22109У	н22108У	7,12		
н22108У	н22173У	25,64		
н22173У	н22172У	6,85		

1	2	3	4	5
н22172У	н22171У	4,33	—	согласовано
н22171У	н22170У	15,37		
н22170У	н22169У	1,11		
н22169У	н22168У	12,95		
н22168У	н22167У	0,70		
н22167У	н22166У	13,91		
н22166У	22190	17,28		

3. Сведения о характеристиках уточняемого земельного участка с кадастровым номером 68:30:0002002:17 :

№ п/п	Наименование характеристики	Значение характеристики
1	2	3
1.	Адрес земельного участка	—
1.1.	Сведения о местоположении земельного участка (при отсутствии адреса) в структурированном в соответствии с федеральной информационной адресной системой виде	—
1.2.	Дополнительные сведения о местоположении земельного участка	—
2.	Площадь земельного участка ± величина погрешности определения (вычисления) площади (Р ± ΔР), м²	977 ± 11,00
3.	Формула, примененная для вычисления предельной погрешности определения площади земельного участка, с подставленными значениями и итоговые (вычисленные) значения	3,5*0,10*√(977) = 11
4.	Площадь земельного участка согласно сведениям Единого государственного реестра недвижимости (Ркад), м²	1 000,00
5.	Оценка расхождения Р и Ркад (Р - Ркад), м²	23
6.	Предельный минимальный и максимальный размеры земельного участка (Рмин и Рмакс), м²	Рмин = 200 Рмакс = 5 000
7.	Кадастровый или иной государственный учетный номер (инвентарный) здания, сооружения, объекта незавершенного строительства, расположенного на земельном участке	68:30:0002002:52
8.	Вид (виды) разрешенного использования	—
8.1.	Дополнительные сведения об использовании земельного участка	—
9.	Сведения о земельных участках (землях общего пользования, территории общего пользования), посредством которых обеспечивается доступ	Земли общего пользования

1	2	3
10.	Иные сведения	На местности границы данного земельных участков существуют более 15 лет, его границы в ходе проведения ККР установлены по фактическому пользованию без захвата земель общего пользования, с учетом привязки к смежным земельным участкам, границы которых ранее были установлены в системе координат МСК-68

4. Пояснения к сведениям об уточняемом земельном участке с кадастровым номером 68:30:0002002:17 :

1.	—

1. Сведения о характерных точках границ уточняемого земельного участка с кадастровым номером 68:30:0002002:18 :

Система координат МСК-68, зона 1 Зона № 1

Обозначение характерных точек границ	Координаты, м				Метод определения координат	Формулы, примененные для расчета средней квадратической погрешности определения координат характерных точек границ (Mt), с подставленными в такие формулы значениями и итоговые (вычисленные) значения Mt, м	Описание закрепления точки
	содержатся в Едином государственном реестре недвижимости		определены в результате выполнения комплексных кадастровых работ				
	X	Y	X	Y			
1	2	3	4	5	6	7	8
22146	351 172,59	1 304 474,95	—	—	Метод спутниковых геодезических измерений (определений)	0,10	—
22147	351 172,59	1 304 476,70	—	—			
22148	351 172,59	1 304 480,13	—	—			
22149	351 172,72	1 304 490,13	—	—			
22150	351 172,02	1 304 490,14	—	—			
22151	351 172,17	1 304 503,46	—	—			
22152	351 171,90	1 304 514,08	—	—			
22153	351 170,66	1 304 519,12	—	—			

1	2	3	4	5	6	7	8
22154	351 170,66	1 304 523,77	—	—	Метод спутниковых геодезических измерений (определений)	0,10	—
22155	351 176,87	1 304 524,18	—	—			
22156	351 175,43	1 304 550,57	—	—			
22157	351 161,27	1 304 553,86	—	—			
22158	351 163,37	1 304 540,23	—	—			
22159	351 166,37	1 304 520,71	—	—			
22160	351 165,03	1 304 517,30	—	—			
22161	351 165,16	1 304 512,39	—	—			
22162	351 163,01	1 304 512,12	—	—			
22163	351 163,20	1 304 498,72	—	—			
22164	351 162,60	1 304 498,72	—	—			
22165	351 163,10	1 304 474,95	—	—			
н22166 У	—	—	351 172,54	1 304 477,56		√(0,08^2 + 0,06^2) = 0,10	
н22167 У	—	—	351 172,48	1 304 491,47			
н22168 У	—	—	351 171,78	1 304 491,48			
н22169 У	—	—	351 172,17	1 304 504,42			
н22170 У	—	—	351 171,06	1 304 504,50			

1	2	3	4	5	6	7	8
н22171 У	—	—	351 170,31	1 304 519,85	Метод спутниковых геодезических измерений (определений)	√(0,08^2 + 0,06^2) = 0,10	—
н22172 У	—	—	351 170,18	1 304 524,18			
н22173 У	—	—	351 177,01	1 304 524,69			
н22108 У	—	—	351 174,71	1 304 550,23			
н22107 У	—	—	351 160,89	1 304 554,02			
н11470 У	—	—	351 163,43	1 304 535,68			
н11469 У	—	—	351 165,18	1 304 523,03			
н11468 У	—	—	351 164,85	1 304 519,07			
н11467 У	—	—	351 165,00	1 304 512,57			
н11466 У	—	—	351 162,57	1 304 512,43			
н11465 У	—	—	351 162,62	1 304 498,27			
н11464 У	—	—	351 162,02	1 304 498,27			
н11463 У	—	—	351 161,36	1 304 476,94			
22146	351 172,59	1 304 474,95	—	—		0,10	

2. Сведения о частях границ уточняемого земельного участка с кадастровым номером 68:30:0002002:18 :

Обозначение части границ		Горизонтальное проложение (S), м	Описание прохождения части границ	Сведения о согласовании местоположения границ (согласовано/спорное)
от т.	до т.			
1	2	3	4	5
н22166У	н22167У	13,91	—	согласовано
н22167У	н22168У	0,70		
н22168У	н22169У	12,95		

1	2	3	4	5
н22169У	н22170У	1,11	—	согласовано
н22170У	н22171У	15,37		
н22171У	н22172У	4,33		
н22172У	н22173У	6,85		
н22173У	н22108У	25,64		
н22108У	н22107У	14,33		
н22107У	н11470У	18,52		
н11470У	н11469У	12,77		
н11469У	н11468У	3,97		
н11468У	н11467У	6,50		
н11467У	н11466У	2,43		
н11466У	н11465У	14,16		
н11465У	н11464У	0,60		
н11464У	н11463У	21,34		
н11463У	н22166У	11,20		

3. Сведения о характеристиках уточняемого земельного участка с кадастровым номером 68:30:0002002:18 :

№ п/п	Наименование характеристики	Значение характеристики
1	2	3
1.	Адрес земельного участка	—
1.1.	Сведения о местоположении земельного участка (при отсутствии адреса) в структурированном в соответствии с федеральной информационной адресной системой виде	—
1.2.	Дополнительные сведения о местоположении земельного участка	—
2.	Площадь земельного участка ± величина погрешности определения (вычисления) площади (Р ± ΔР), м²	765 ± 10,00
3.	Формула, примененная для вычисления предельной погрешности определения площади земельного участка, с подставленными значениями и итоговые (вычисленные) значения	3,5*0,10*√(765) = 10
4.	Площадь земельного участка согласно сведениям Единого государственного реестра недвижимости (Ркад), м²	765,00
5.	Оценка расхождения Р и Ркад (Р - Ркад), м²	0

1	2	3
6.	Предельный минимальный и максимальный размеры земельного участка (Рмин и Рмакс), м²	Рмин = 200 Рмакс = 5 000
7.	Кадастровый или иной государственный учетный номер (инвентарный) здания, сооружения, объекта незавершенного строительства, расположенного на земельном участке	68:30:0002002:51
8.	Вид (виды) разрешенного использования	—
8.1.	Дополнительные сведения об использовании земельного участка	—
9.	Сведения о земельных участках (землях общего пользования, территории общего пользования), посредством которых обеспечивается доступ	Земли общего пользования
10.	Иные сведения	На местности границы данного земельных участков существуют более 15 лет, его границы в ходе проведения ККР установлены по фактическому пользованию без захвата земель общего пользования, с учетом привязки к смежным земельным участкам, границы которых ранее были установлены в системе координат МСК-68

4. Пояснения к сведениям об уточняемом земельном участке с кадастровым номером 68:30:0002002:18 :

1.	—

1. Сведения о характерных точках границ уточняемого земельного участка с кадастровым номером 68:30:0002002:19 :

Система координат МСК-68, зона 1 Зона № 1

Обозначение характерных точек границ	Координаты, м				Метод определения координат	Формулы, примененные для расчета средней квадратической погрешности определения координат характерных точек границ (Mt), с подставленными в такие формулы значениями и итоговые (вычисленные) значения Mt, м	Описание закрепления точки
	содержатся в Едином государственном реестре недвижимости		определены в результате выполнения комплексных кадастровых работ				
	X	Y	X	Y			
1	2	3	4	5	6	7	8
22120	79,89	100,58	—	—	Метод спутниковых геодезических измерений (определений)	0,10	—
22121	109,22	102,94	—	—			
22122	110,69	105,23	—	—			

1	2	3	4	5	6	7	8
22123	106,05	119,06	—	—	Метод спутниковых геодезических измерений (определений)	0,10	—
22124	106,54	125,06	—	—			
22125	105,84	130,41	—	—			
22126	103,80	145,94	—	—			
22127	96,21	148,56	—	—			
22128	74,21	116,83	—	—			
22129	76,90	114,92	—	—			
22130	75,21	110,71	—	—			
22131	79,28	110,54	—	—			
н22132 У	—	—	351 148,93	1 304 472,72		√(0,08^2 + 0,06^2) = 0,10	
н22133 У	—	—	351 149,90	1 304 474,69			
н22134 У	—	—	351 143,41	1 304 488,19			
н22135 У	—	—	351 141,45	1 304 493,76			
н22136 У	—	—	351 143,22	1 304 494,28			
н22137 У	—	—	351 136,79	1 304 511,79			
н22138 У	—	—	351 132,54	1 304 511,56			
н22139 У	—	—	351 127,83	1 304 512,72			

1	2	3	4	5	6	7	8
н22140 У	—	—	351 110,74	1 304 478,45	Метод спутниковых геодезических измерений (определений)	√(0,08^2 + 0,06^2) = 0,10	—
н22141 У	—	—	351 114,57	1 304 477,29			
н22142 У	—	—	351 114,94	1 304 469,66			
н22143 У	—	—	351 114,57	1 304 469,63			
н22144 У	—	—	351 114,85	1 304 465,49			
н22145 У	—	—	351 118,71	1 304 466,26			
22120	79,89	100,58	—	—		0,10	

2. Сведения о частях границ уточняемого земельного участка с кадастровым номером 68:30:0002002:19 :

Обозначение части границ		Горизонтальное проложение (S), м	Описание прохождения части границ	Сведения о согласовании местоположения границ (согласовано/спорное)
от т.	до т.			
1	2	3	4	5
н22132У	н22133У	2,20	—	согласовано
н22133У	н22134У	14,98		
н22134У	н22135У	5,90		
н22135У	н22136У	1,84		
н22136У	н22137У	18,65		
н22137У	н22138У	4,26		
н22138У	н22139У	4,85		
н22139У	н22140У	38,29		
н22140У	н22141У	4,00		
н22141У	н22142У	7,64		
н22142У	н22143У	0,37		
н22143У	н22144У	4,15		
н22144У	н22145У	3,94		
н22145У	н22132У	30,90		

3. Сведения о характеристиках уточняемого земельного участка с кадастровым номером 68:30:0002002:19 :

№ п/п	Наименование характеристики	Значение характеристики

1	2	3
1.	Адрес земельного участка	—
1.1.	Сведения о местоположении земельного участка (при отсутствии адреса) в структурированном в соответствии с федеральной информационной адресной системой виде	—
1.2.	Дополнительные сведения о местоположении земельного участка	—
2.	Площадь земельного участка ± величина погрешности определения (вычисления) площади (Р ± ΔР), м²	1 095 ± 12,00
3.	Формула, примененная для вычисления предельной погрешности определения площади земельного участка, с подставленными значениями и итоговые (вычисленные) значения	3,5*0,10*√(1 095) = 12
4.	Площадь земельного участка согласно сведениям Единого государственного реестра недвижимости (Ркад), м²	1 095,00
5.	Оценка расхождения Р и Ркад (Р - Ркад), м²	0
6.	Предельный минимальный и максимальный размеры земельного участка (Рмин и Рмакс), м²	Рмин = 200 Рмакс = 5 000
7.	Кадастровый или иной государственный учетный номер (инвентарный) здания, сооружения, объекта незавершенного строительства, расположенного на земельном участке	68:30:0002002:46
8.	Вид (виды) разрешенного использования	—
8.1.	Дополнительные сведения об использовании земельного участка	—
9.	Сведения о земельных участках (землях общего пользования, территории общего пользования), посредством которых обеспечивается доступ	Земли общего пользования
10.	Иные сведения	На местности границы данного земельных участков существуют более 15 лет, его границы в ходе проведения ККР установлены по фактическому пользованию без захвата земель общего пользования, с учетом привязки к смежным земельным участкам, границы которых ранее были установлены в системе координат МСК-68
4. Пояснения к сведениям об уточняемом земельном участке с кадастровым номером		68:30:0002002:19 :
1.	—	

1. Сведения о характерных точках границ уточняемого земельного участка с кадастровым номером 68:30:0002002:20 :

Система координат МСК-68, зона 1 Зона № 1

Обозначение характерных точек границ	Координаты, м				Метод определения координат	Формулы, примененные для расчета средней квадратической погрешности определения координат характерных точек границ (Mt), с подставленными в такие формулы значениями и итоговые (вычисленные) значения Mt, м	Описание закрепления точки
	содержатся в Едином государственном реестре недвижимости		определены в результате выполнения комплексных кадастровых работ				
	X	Y	X	Y			
1	2	3	4	5	6	7	8
22097	351 189,33	1 304 552,18	—	—	Метод спутниковых геодезических измерений (определений)	0,10	—
22098	351 186,91	1 304 584,42	—	—			
22099	351 185,08	1 304 593,64	—	—			
22100	351 183,42	1 304 605,80	—	—			
22101	351 179,61	1 304 609,03	—	—			
22102	351 170,96	1 304 615,99	—	—			
22103	351 152,94	1 304 560,38	—	—			
н22064 У	—	—	351 189,13	1 304 551,08		√(0,08^2 + 0,06^2) = 0,10	
н22075 У	—	—	351 186,63	1 304 582,82			
н22074 У	—	—	351 184,66	1 304 592,22			
н22073 У	—	—	351 183,51	1 304 604,10			
н22104 У	—	—	351 179,19	1 304 607,61			

1	2	3	4	5	6	7	8
н22105 У	—	—	351 175,39	1 304 610,45	Метод спутниковых геодезических измерений (определений)	√(0,08^2 + 0,06^2) = 0,10	—
н22106 У	—	—	351 168,93	1 304 612,18			
н11541 У	—	—	351 155,72	1 304 569,65			
н11540 У	—	—	351 164,73	1 304 566,46			
н11543 У	—	—	351 163,20	1 304 561,50			
н22107 У	—	—	351 160,89	1 304 554,02			
н22108 У	—	—	351 174,71	1 304 550,23			
н22109 У	—	—	351 181,83	1 304 550,05			
н22110 У	—	—	351 184,84	1 304 550,18			
22097	351 189,33	1 304 552,18	—	—		0,10	

2. Сведения о частях границ уточняемого земельного участка с кадастровым номером 68:30:0002002:20 :

Обозначение части границ		Горизонтальное проложение (S), м	Описание прохождения части границ	Сведения о согласовании местоположения границ (согласовано/спорное)
от т.	до т.			
1	2	3	4	5
н22064У	н22075У	31,84	—	согласовано
н22075У	н22074У	9,60		
н22074У	н22073У	11,94		
н22073У	н22104У	5,57		
н22104У	н22105У	4,74		
н22105У	н22106У	6,69		
н22106У	н11541У	44,53		
н11541У	н11540У	9,56		
н11540У	н11543У	5,19		
н11543У	н22107У	7,83		

1	2	3	4	5
н22107У	н22108У	14,33	—	согласовано
н22108У	н22109У	7,12		
н22109У	н22110У	3,01		
н22110У	н22064У	4,38		

3. Сведения о характеристиках уточняемого земельного участка с кадастровым номером 68:30:0002002:20 :

№ п/п	Наименование характеристики	Значение характеристики
1	2	3
1.	Адрес земельного участка	—
1.1.	Сведения о местоположении земельного участка (при отсутствии адреса) в структурированном в соответствии с федеральной информационной адресной системой виде	—
1.2.	Дополнительные сведения о местоположении земельного участка	—
2.	Площадь земельного участка ± величина погрешности определения (вычисления) площади (Р ± ΔР), м²	1 417 ± 13,00
3.	Формула, примененная для вычисления предельной погрешности определения площади земельного участка, с подставленными значениями и итоговые (вычисленные) значения	3,5*0,10*√(1 417) = 13
4.	Площадь земельного участка согласно сведениям Единого государственного реестра недвижимости (Ркад), м²	1 417,00
5.	Оценка расхождения Р и Ркад (Р - Ркад), м²	0
6.	Предельный минимальный и максимальный размеры земельного участка (Рмин и Рмакс), м²	Рмин = 200 Рмакс = 5 000
7.	Кадастровый или иной государственный учетный номер (инвентарный) здания, сооружения, объекта незавершенного строительства, расположенного на земельном участке	68:30:0000000:191; 68:30:0002002:53; 68:30:0002005:46
8.	Вид (виды) разрешенного использования	—
8.1.	Дополнительные сведения об использовании земельного участка	—
9.	Сведения о земельных участках (землях общего пользования, территории общего пользования), посредством которых обеспечивается доступ	Земли общего пользования

1	2	3
10.	Иные сведения	На местности границы данного земельных участков существуют более 15 лет, его границы в ходе проведения ККР установлены по фактическому пользованию без захвата земель общего пользования, с учетом привязки к смежным земельным участкам, границы которых ранее были установлены в системе координат МСК-68

4. Пояснения к сведениям об уточняемом земельном участке с кадастровым номером 68:30:0002002:20 :

1.	—

1. Сведения о характерных точках границ уточняемого земельного участка с кадастровым номером 68:30:0002002:21 :

Система координат МСК-68, зона 1 Зона № 1

Обозначение характерных точек границ	Координаты, м				Метод определения координат	Формулы, примененные для расчета средней квадратической погрешности определения координат характерных точек границ (Mt), с подставленными в такие формулы значениями и итоговые (вычисленные) значения Mt, м	Описание закрепления точки
	содержатся в Едином государственном реестре недвижимости		определены в результате выполнения комплексных кадастровых работ				
	X	Y	X	Y			
1	2	3	4	5	6	7	8
22076	102,24	107,13	—	—	Метод спутниковых геодезических измерений (определений)	0,10	—
22077	92,51	95,77	—	—			
22078	86,98	90,41	—	—			
22079	139,44	34,59	—	—			
22080	143,67	60,48	—	—			
22081	150,62	93,75	—	—			
22082	149,76	94,25	—	—			
22083	150,17	95,40	—	—			

1	2	3	4	5	6	7	8
22084	149,65	95,80	—	—	Метод спутниковых геодезических измерений (определений)	0,10	—
22085	150,75	100,41	—	—			
22086	144,61	102,19	—	—			
22087	138,31	96,90	—	—			
22088	136,17	97,30	—	—			
22089	119,07	93,63	—	—			
н22090 У	—	—	351 207,88	1 304 625,37		√(0,08^2 + 0,06^2) = 0,10	
н22091 У	—	—	351 184,17	1 304 639,29			
н22092 У	—	—	351 181,59	1 304 640,51			
н22093 У	—	—	351 174,33	1 304 625,68			
н22094 У	—	—	351 170,76	1 304 616,96			
н22072 У	—	—	351 186,05	1 304 608,69			
н22071 У	—	—	351 190,44	1 304 615,79			
н22070 У	—	—	351 199,95	1 304 610,22			
н22069 У	—	—	351 205,05	1 304 605,61			
н22068 У	—	—	351 212,67	1 304 591,15			
н22067 У	—	—	351 227,21	1 304 570,76			

1	2	3	4	5	6	7	8
н22095 У	—	—	351 246,20	1 304 586,97	Метод спутниковых геодезических измерений (определений)	√(0,08^2 + 0,06^2) = 0,10	—
н22096 У	—	—	351 244,59	1 304 617,29			
22076	102,24	107,13	—	—		0,10	

2. Сведения о частях границ уточняемого земельного участка с кадастровым номером 68:30:0002002:21 :

Обозначение части границ		Горизонтальное проложение (S), м	Описание прохождения части границ	Сведения о согласовании местоположения границ (согласовано/спорное)
от т.	до т.			
1	2	3	4	5
н22090У	н22091У	27,49	—	согласовано
н22091У	н22092У	2,85		
н22092У	н22093У	16,51		
н22093У	н22094У	9,42		
н22094У	н22072У	17,38		
н22072У	н22071У	8,35		
н22071У	н22070У	11,02		
н22070У	н22069У	6,87		
н22069У	н22068У	16,34		
н22068У	н22067У	25,04		
н22067У	н22095У	24,97		
н22095У	н22096У	30,36		
н22096У	н22090У	37,59		

3. Сведения о характеристиках уточняемого земельного участка с кадастровым номером 68:30:0002002:21 :

№ п/п	Наименование характеристики	Значение характеристики
1	2	3
1.	Адрес земельного участка	—
1.1.	Сведения о местоположении земельного участка (при отсутствии адреса) в структурированном в соответствии с федеральной информационной адресной системой виде	—
1.2.	Дополнительные сведения о местоположении земельного участка	—
2.	Площадь земельного участка ± величина погрешности определения (вычисления) площади (P ± ΔP), м²	2 249 ± 17,00

1	2	3
3.	Формула, примененная для вычисления предельной погрешности определения площади земельного участка, с подставленными значениями и итоговые (вычисленные) значения	3,5*0,10*√(2 249) = 17
4.	Площадь земельного участка согласно сведениям Единого государственного реестра недвижимости (Ркад), м²	2 249,00
5.	Оценка расхождения Р и Ркад (Р - Ркад), м²	0
6.	Предельный минимальный и максимальный размеры земельного участка (Рмин и Рмакс), м²	Рмин = 200 Рмакс = 5 000
7.	Кадастровый или иной государственный учетный номер (инвентарный) здания, сооружения, объекта незавершенного строительства, расположенного на земельном участке	68:30:0002002:49
8.	Вид (виды) разрешенного использования	—
8.1.	Дополнительные сведения об использовании земельного участка	—
9.	Сведения о земельных участках (землях общего пользования, территории общего пользования), посредством которых обеспечивается доступ	Земли общего пользования
10.	Иные сведения	На местности границы данного земельных участков существуют более 15 лет, его границы в ходе проведения ККР установлены по фактическому пользованию без захвата земель общего пользования, с учетом привязки к смежным земельным участкам, границы которых ранее были установлены в системе координат МСК-68

4. Пояснения к сведениям об уточняемом земельном участке с кадастровым номером 68:30:0002002:21 :

1.	—

1. Сведения о характерных точках границ уточняемого земельного участка с кадастровым номером 68:30:0002002:22 :

Система координат МСК-68, зона 1 Зона № 1

Обозначение характерных точек границ	Координаты, м				Метод определения координат	Формулы, примененные для расчета средней квадратической погрешности определения координат характерных точек границ (Mt), с подставленными в такие формулы значениями и итоговые (вычисленные) значения Mt, м	Описание закрепления точки
	содержатся в Едином государственном реестре недвижимости		определены в результате выполнения комплексных кадастровых работ				
	X	Y	X	Y			
1	2	3	4	5	6	7	8

1	2	3	4	5	6	7	8
22051	108,70	21,75	—	—	Метод спутниковых геодезических измерений (определений)	0,10	—
22052	142,38	32,76	—	—			
22053	148,77	36,79	—	—			
22054	140,49	50,78	—	—			
22055	136,93	58,66	—	—			
22056	127,30	76,23	—	—			
22057	123,43	80,97	—	—			
22058	117,53	85,33	—	—			
22059	115,60	83,85	—	—			
22060	112,82	79,24	—	—			
22061	109,13	76,60	—	—			
22062	109,36	63,42	—	—			
22063	110,09	54,05	—	—			
н22064 У	—	—	351 189,13	1 304 551,08		√(0,08^2 + 0,06^2) = 0,10	
н22065 У	—	—	351 199,38	1 304 553,27			
н22066 У	—	—	351 222,18	1 304 566,25			
н22067 У	—	—	351 227,21	1 304 570,76			

1	2	3	4	5	6	7	8
н22068 У	—	—	351 212,67	1 304 591,15	Метод спутниковых геодезических измерений (определений)	√(0,08^2 + 0,06^2) = 0,10	—
н22069 У	—	—	351 205,05	1 304 605,61			
н22070 У	—	—	351 199,95	1 304 610,22			
н22071 У	—	—	351 190,44	1 304 615,79			
н22072 У	—	—	351 186,05	1 304 608,69			
н22073 У	—	—	351 183,51	1 304 604,10			
н22074 У	—	—	351 184,66	1 304 592,22			
н22075 У	—	—	351 186,63	1 304 582,82			
22051	108,70	21,75	—	—		0,10	

2. Сведения о частях границ уточняемого земельного участка с кадастровым номером 68:30:0002002:22 :

Обозначение части границ		Горизонтальное проложение (S), м	Описание прохождения части границ	Сведения о согласовании местоположения границ (согласовано/спорное)
от т.	до т.			
1	2	3	4	5
н22064У	н22065У	10,48	—	согласовано
н22065У	н22066У	26,24		
н22066У	н22067У	6,76		
н22067У	н22068У	25,04		
н22068У	н22069У	16,34		
н22069У	н22070У	6,87		
н22070У	н22071У	11,02		
н22071У	н22072У	8,35		
н22072У	н22073У	5,25		
н22073У	н22074У	11,94		
н22074У	н22075У	9,60		
н22075У	н22064У	31,84		

3. Сведения о характеристиках уточняемого земельного участка с кадастровым номером		68:30:0002002:22 :
№ п/п	Наименование характеристики	Значение характеристики
1	2	3
1.	Адрес земельного участка	—
1.1.	Сведения о местоположении земельного участка (при отсутствии адреса) в структурированном в соответствии с федеральной информационной адресной системой виде	—
1.2.	Дополнительные сведения о местоположении земельного участка	—
2.	Площадь земельного участка ± величина погрешности определения (вычисления) площади (Р ± ΔР), м²	1 620 ± 14,00
3.	Формула, примененная для вычисления предельной погрешности определения площади земельного участка, с подставленными значениями и итоговые (вычисленные) значения	3,5*0,10*√(1 620) = 14
4.	Площадь земельного участка согласно сведениям Единого государственного реестра недвижимости (Ркад), м²	1 533,00
5.	Оценка расхождения Р и Ркад (Р - Ркад), м²	87
6.	Предельный минимальный и максимальный размеры земельного участка (Рмин и Рмакс), м²	Рмин = 200 Рмакс = 5 000
7.	Кадастровый или иной государственный учетный номер (инвентарный) здания, сооружения, объекта незавершенного строительства, расположенного на земельном участке	68:30:0002002:54
8.	Вид (виды) разрешенного использования	—
8.1.	Дополнительные сведения об использовании земельного участка	—
9.	Сведения о земельных участках (землях общего пользования, территории общего пользования), посредством которых обеспечивается доступ	Земли общего пользования
10.	Иные сведения	На местности границы данного земельных участков существуют более 15 лет, его границы в ходе проведения ККР установлены по фактическому пользованию без захвата земель общего пользования, с учетом привязки к смежным земельным участкам, границы которых ранее были установлены в системе координат МСК-68
4. Пояснения к сведениям об уточняемом земельном участке с кадастровым номером		68:30:0002002:22 :
1.	—	

1. Сведения о характерных точках границ уточняемого земельного участка с кадастровым номером 68:30:0002002:24 :

Система координат МСК-68, зона 1 Зона № 1

Обозначение характерных точек границ	Координаты, м				Метод определения координат	Формулы, примененные для расчета средней квадратической погрешности определения координат характерных точек границ (Mt), с подставленными в такие формулы значениями и итоговые (вычисленные) значения Mt, м	Описание закрепления точки
	содержатся в Едином государственном реестре недвижимости		определены в результате выполнения комплексных кадастровых работ				
	X	Y	X	Y			
1	2	3	4	5	6	7	8
н15142 У	—	—	351 386,98	1 304 545,93	Метод спутниковых геодезических измерений (определений)	√(0,08^2 + 0,06^2) = 0,10	—
15141	351 377,76	1 304 532,81	351 377,76	1 304 532,81			
11520	351 367,73	1 304 518,96	351 367,73	1 304 518,96			
н11518 У	—	—	351 380,17	1 304 509,59			
н15145 У	—	—	351 384,83	1 304 517,65			
15146	351 394,65	1 304 530,30	—	—		0,10	
15147	351 399,28	1 304 536,38	—	—			
15148	351 392,48	1 304 543,02	—	—			
15137	351 389,38	1 304 546,02	—	—			
15136	351 379,06	1 304 533,72	—	—			
н15149 У	—	—	351 399,04	1 304 535,86		√(0,08^2 + 0,06^2) = 0,10	
н15142 У	—	—	351 386,98	1 304 545,93			

2. Сведения о частях границ уточняемого земельного участка с кадастровым номером 68:30:0002002:24 :

Обозначение части границ		Горизонтальное проложение (S), м	Описание прохождения части границ	Сведения о согласовании местоположения границ (согласовано/спорное)
от т.	до т.			
1	2	3	4	5
н15142У	15141	16,04	—	согласовано
15141	11520	17,10		
11520	н11518У	15,57		
н11518У	н15145У	9,31		
н15145У	н15149У	23,10		
н15149У	н15142У	15,71		

3. Сведения о характеристиках уточняемого земельного участка с кадастровым номером 68:30:0002002:24 :

№ п/п	Наименование характеристики	Значение характеристики
1	2	3
1.	Адрес земельного участка	—
1.1.	Сведения о местоположении земельного участка (при отсутствии адреса) в структурированном в соответствии с федеральной информационной адресной системой виде	—
1.2.	Дополнительные сведения о местоположении земельного участка	—
2.	Площадь земельного участка ± величина погрешности определения (вычисления) площади (Р ± ΔР), м²	495 ± 8,00
3.	Формула, примененная для вычисления предельной погрешности определения площади земельного участка, с подставленными значениями и итоговые (вычисленные) значения	3,5*0,10*√(495) = 8
4.	Площадь земельного участка согласно сведениям Единого государственного реестра недвижимости (Ркад), м²	480,00
5.	Оценка расхождения Р и Ркад (Р - Ркад), м²	15
6.	Предельный минимальный и максимальный размеры земельного участка (Рмин и Рмакс), м²	Рмин = 200 Рмакс = 5 000
7.	Кадастровый или иной государственный учетный номер (инвентарный) здания, сооружения, объекта незавершенного строительства, расположенного на земельном участке	68:30:0002002:80
8.	Вид (виды) разрешенного использования	—
8.1.	Дополнительные сведения об использовании земельного участка	—

1	2	3
9.	Сведения о земельных участках (землях общего пользования, территории общего пользования), посредством которых обеспечивается доступ	Земли общего пользования
10.	Иные сведения	На местности границы данного земельных участков существуют более 15 лет, его границы в ходе проведения ККР установлены по фактическому пользованию без захвата земель общего пользования, с учетом привязки к смежным земельным участкам, границы которых ранее были установлены в системе координат МСК-68

4. Пояснения к сведениям об уточняемом земельном участке с кадастровым номером 68:30:0002002:24 :

1.	—

1. Сведения о характерных точках границ уточняемого земельного участка с кадастровым номером 68:30:0002002:25 :

Система координат МСК-68, зона 1 Зона № 1

Обозначение характерных точек границ	Координаты, м				Метод определения координат	Формулы, примененные для расчета средней квадратической погрешности определения координат характерных точек границ (Mt), с подставленными в такие формулы значениями и итоговые (вычисленные) значения Mt, м	Описание закрепления точки
	содержатся в Едином государственном реестре недвижимости		определены в результате выполнения комплексных кадастровых работ				
	X	Y	X	Y			
1	2	3	4	5	6	7	8
н15128 У	—	—	351 370,11	1 304 561,07	Метод спутниковых геодезических измерений (определений)	√(0,08^2 + 0,06^2) = 0,10	—
н15129 У	—	—	351 366,20	1 304 557,06			
н15130 У	—	—	351 351,11	1 304 538,99			
н15131 У	—	—	351 340,71	1 304 526,74			
н15132 У	—	—	351 351,51	1 304 517,02			
15133	351 352,29	1 304 518,02	351 352,29	1 304 518,02		0,10	
15134	351 370,44	1 304 539,68	351 370,44	1 304 539,68		√(0,08^2 + 0,06^2) = 0,10	

1	2	3	4	5	6	7	8
15135	351 371,24	1 304 540,63	—	—	Метод спутниковых геодезических измерений (определений)	0,10	—
15136	351 379,06	1 304 533,72	—	—			
15137	351 389,38	1 304 546,02	—	—			
15138	351 371,75	1 304 560,96	—	—			
15139	351 354,92	1 304 540,87	—	—			
15140	351 342,02	1 304 526,63	—	—			
15141	—	—	351 377,76	1 304 532,81		√(0,08^2 + 0,06^2) = 0,10	
н15142 У	—	—	351 386,98	1 304 545,93			
н15128 У	—	—	351 370,11	1 304 561,07			

2. Сведения о частях границ уточняемого земельного участка с кадастровым номером 68:30:0002002:25 :

Обозначение части границ		Горизонтальное проложение (S), м	Описание прохождения части границ	Сведения о согласовании местоположения границ (согласовано/спорное)
от т.	до т.			
1	2	3	4	5
н15128У	н15129У	5,60	—	согласовано
н15129У	н15130У	23,54		
н15130У	н15131У	16,07		
н15131У	н15132У	14,53		
н15132У	15133	1,27		
15133	15134	28,26		
15134	15141	10,04		
15141	н15142У	16,04		
н15142У	н15128У	22,67		

3. Сведения о характеристиках уточняемого земельного участка с кадастровым номером 68:30:0002002:25 :

№ п/п	Наименование характеристики	Значение характеристики
1	2	3

1	2	3
1.	Адрес земельного участка	—
1.1.	Сведения о местоположении земельного участка (при отсутствии адреса) в структурированном в соответствии с федеральной информационной адресной системой виде	—
1.2.	Дополнительные сведения о местоположении земельного участка	—
2.	Площадь земельного участка ± величина погрешности определения (вычисления) площади (Р ± ΔР), м²	798 ± 10,00
3.	Формула, примененная для вычисления предельной погрешности определения площади земельного участка, с подставленными значениями и итоговые (вычисленные) значения	3,5*0,10*√(798) = 10
4.	Площадь земельного участка согласно сведениям Единого государственного реестра недвижимости (Ркад), м²	748,00
5.	Оценка расхождения Р и Ркад (Р - Ркад), м²	50
6.	Предельный минимальный и максимальный размеры земельного участка (Рмин и Рмакс), м²	Рмин = 200 Рмакс = 5 000
7.	Кадастровый или иной государственный учетный номер (инвентарный) здания, сооружения, объекта незавершенного строительства, расположенного на земельном участке	68:30:0002006:82
8.	Вид (виды) разрешенного использования	—
8.1.	Дополнительные сведения об использовании земельного участка	—
9.	Сведения о земельных участках (землях общего пользования, территории общего пользования), посредством которых обеспечивается доступ	Земли общего пользования
10.	Иные сведения	На местности границы данного земельных участков существуют более 15 лет, его границы в ходе проведения ККР установлены по фактическому пользованию без захвата земель общего пользования, с учетом привязки к смежным земельным участкам, границы которых ранее были установлены в системе координат МСК-68
4. Пояснения к сведениям об уточняемом земельном участке с кадастровым номером		68:30:0002002:25 :
1.	—	

1. Сведения о характерных точках границ уточняемого земельного участка с кадастровым номером 68:30:0002002:26 :

Система координат МСК-68, зона 1 Зона № 1

Обозначение характерных точек границ	Координаты, м				Метод определения координат	Формулы, примененные для расчета средней квадратической погрешности определения координат характерных точек границ (Mt), с подставленными в такие формулы значениями и итоговые (вычисленные) значения Mt, м	Описание закрепления точки
	содержатся в Едином государственном реестре недвижимости		определены в результате выполнения комплексных кадастровых работ				
	X	Y	X	Y			
1	2	3	4	5	6	7	8
15116	351 310,59	1 304 533,10	—	—	Метод спутниковых геодезических измерений (определений)	0,10	—
15117	351 317,87	1 304 540,47	—	—			
15118	351 337,92	1 304 557,62	—	—			
15119	351 346,16	1 304 565,57	—	—			
15120	351 356,31	1 304 575,37	—	—			
15121	351 353,24	1 304 578,15	—	—			
15073	351 346,37	1 304 584,95	—	—			
15092	351 341,84	1 304 580,73	—	—			
15091	351 338,25	1 304 577,12	—	—			
15090	351 335,78	1 304 575,78	—	—			
15089	351 331,97	1 304 572,61	—	—			
15088	351 329,40	1 304 570,02	—	—			

1	2	3	4	5	6	7	8
15087	351 317,41	1 304 557,41	—	—	Метод спутниковых геодезических измерений (определений)	0,10	—
15086	351 301,58	1 304 541,65	—	—			
н15094 У	—	—	351 307,89	1 304 548,33		√(0,08^2 + 0,06^2) = 0,10	
н15122 У	—	—	351 317,71	1 304 537,97			
н15123 У	—	—	351 320,89	1 304 540,80			
н15124 У	—	—	351 352,25	1 304 568,75			
н15125 У	—	—	351 355,21	1 304 565,93			
н15126 У	—	—	351 359,65	1 304 570,84			
н15098 У	—	—	351 345,67	1 304 584,58			
н15097 У	—	—	351 337,01	1 304 576,05			
н15096 У	—	—	351 335,93	1 304 576,07			
н15095 У	—	—	351 332,06	1 304 572,87			
15116	351 310,59	1 304 533,10	—	—		0,10	

2. Сведения о частях границ уточняемого земельного участка с кадастровым номером 68:30:0002002:26 :

Обозначение части границ		Горизонтальное проложение (S), м	Описание прохождения части границ	Сведения о согласовании местоположения границ (согласовано/спорное)
от т.	до т.			
1	2	3	4	5
н15094У	н15122У	14,27	—	согласовано
н15122У	н15123У	4,26		
н15123У	н15124У	42,01		
н15124У	н15125У	4,09		
н15125У	н15126У	6,62		

1	2	3	4	5
н15126У	н15098У	19,60	—	согласовано
н15098У	н15097У	12,16		
н15097У	н15096У	1,08		
н15096У	н15095У	5,02		
н15095У	н15094У	34,44		

3. Сведения о характеристиках уточняемого земельного участка с кадастровым номером 68:30:0002002:26 :

№ п/п	Наименование характеристики	Значение характеристики
1	2	3
1.	Адрес земельного участка	—
1.1.	Сведения о местоположении земельного участка (при отсутствии адреса) в структурированном в соответствии с федеральной информационной адресной системой виде	—
1.2.	Дополнительные сведения о местоположении земельного участка	—
2.	Площадь земельного участка ± величина погрешности определения (вычисления) площади (Р ± ΔР), м²	847 ± 10,00
3.	Формула, примененная для вычисления предельной погрешности определения площади земельного участка, с подставленными значениями и итоговые (вычисленные) значения	3,5*0,10*√(847) = 10
4.	Площадь земельного участка согласно сведениям Единого государственного реестра недвижимости (Ркад), м²	847,00
5.	Оценка расхождения Р и Ркад (Р - Ркад), м²	0
6.	Предельный минимальный и максимальный размеры земельного участка (Рмин и Рмакс), м²	Рмин = 200 Рмакс = 5 000
7.	Кадастровый или иной государственный учетный номер (инвентарный) здания, сооружения, объекта незавершенного строительства, расположенного на земельном участке	68:30:0002012:23
8.	Вид (виды) разрешенного использования	—
8.1.	Дополнительные сведения об использовании земельного участка	—
9.	Сведения о земельных участках (землях общего пользования, территории общего пользования), посредством которых обеспечивается доступ	Земли общего пользования

1	2	3
10.	Иные сведения	На местности границы данного земельных участков существуют более 15 лет, его границы в ходе проведения ККР установлены по фактическому пользованию без захвата земель общего пользования, с учетом привязки к смежным земельным участкам, границы которых ранее были установлены в системе координат МСК-68

4. Пояснения к сведениям об уточняемом земельном участке с кадастровым номером 68:30:0002002:26 :

1.	—

1. Сведения о характерных точках границ уточняемого земельного участка с кадастровым номером 68:30:0002002:27 :

Система координат МСК-68, зона 1 Зона № 1

Обозначение характерных точек границ	Координаты, м				Метод определения координат	Формулы, примененные для расчета средней квадратической погрешности определения координат характерных точек границ (Mt), с подставленными в такие формулы значениями и итоговые (вычисленные) значения Mt, м	Описание закрепления точки
	содержатся в Едином государственном реестре недвижимости		определены в результате выполнения комплексных кадастровых работ				
	X	Y	X	Y			
1	2	3	4	5	6	7	8
15073	351 346,37	1 304 584,95	—	—	Метод спутниковых геодезических измерений (определений)	0,10	—
15074	351 331,00	1 304 598,72	—	—			
15075	351 326,64	1 304 594,22	—	—			
15076	351 326,21	1 304 594,49	—	—			
15077	351 319,81	1 304 587,41	—	—			
15078	351 317,70	1 304 586,73	—	—			
15079	351 317,22	1 304 587,08	—	—			
15080	351 314,89	1 304 584,56	—	—			

1	2	3	4	5	6	7	8
15081	351 310,78	1 304 580,10	—	—	Метод спутниковых геодезических измерений (определений)	0,10	—
15082	351 307,74	1 304 582,84	—	—			
15083	351 296,53	1 304 577,82	—	—			
15084	351 277,98	1 304 562,74	—	—			
15085	351 287,21	1 304 555,62	—	—			
15086	351 301,58	1 304 541,65	—	—			
15087	351 317,41	1 304 557,41	—	—			
15088	351 329,40	1 304 570,02	—	—			
15089	351 331,97	1 304 572,61	—	—			
15090	351 335,78	1 304 575,78	—	—			
15091	351 338,25	1 304 577,12	—	—			
15092	351 341,84	1 304 580,73	—	—			
н15093 У	—	—	351 302,35	1 304 542,70		√(0,08^2 + 0,06^2) = 0,10	
н15094 У	—	—	351 307,89	1 304 548,33			
н15095 У	—	—	351 332,06	1 304 572,87			
н15096 У	—	—	351 335,93	1 304 576,07			
н15097 У	—	—	351 337,01	1 304 576,05			

1	2	3	4	5	6	7	8
н15098 у	—	—	351 345,67	1 304 584,58	Метод спутниковых геодезических измерений (определений)	√(0,08^2 + 0,06^2) = 0,10	—
н15099 у	—	—	351 330,12	1 304 598,42			
н15100 у	—	—	351 325,98	1 304 594,23			
н15101 у	—	—	351 324,42	1 304 593,98			
н15102 у	—	—	351 317,48	1 304 587,08			
н15103 у	—	—	351 317,06	1 304 587,48			
н15104 у	—	—	351 310,36	1 304 580,46			
н15105 у	—	—	351 306,85	1 304 584,13			
н15106 у	—	—	351 301,46	1 304 579,69			
н15107 у	—	—	351 295,03	1 304 577,09			
н15108 у	—	—	351 280,58	1 304 565,53			
н15109 у	—	—	351 276,83	1 304 563,04			
н15110 у	—	—	351 286,58	1 304 555,62			
н15111 у	—	—	351 287,30	1 304 554,92			
н15112 у	—	—	351 300,17	1 304 542,34			
н15113 у	—	—	351 301,09	1 304 541,76			
15073	351 346,37	1 304 584,95	—	—		0,10	

2. Сведения о частях границ уточняемого земельного участка с кадастровым номером 68:30:0002002:27 :

Обозначение части границ		Горизонтальное проложение (S), м	Описание прохождения части границ	Сведения о согласовании местоположения границ (согласовано/спорное)
от т.	до т.			
1	2	3	4	5
н15093У	н15094У	7,90	—	согласовано
н15094У	н15095У	34,44		
н15095У	н15096У	5,02		
н15096У	н15097У	1,08		
н15097У	н15098У	12,16		
н15098У	н15099У	20,82		
н15099У	н15100У	5,89		
н15100У	н15101У	1,58		
н15101У	н15102У	9,79		
н15102У	н15103У	0,58		
н15103У	н15104У	9,70		
н15104У	н15105У	5,08		
н15105У	н15106У	6,98		
н15106У	н15107У	6,94		
н15107У	н15108У	18,51		
н15108У	н15109У	4,50		
н15109У	н15110У	12,25		
н15110У	н15111У	1,00		
н15111У	н15112У	18,00		
н15112У	н15113У	1,09		
н15113У	н15093У	1,57		

3. Сведения о характеристиках уточняемого земельного участка с кадастровым номером 68:30:0002002:27 :

№ п/п	Наименование характеристики	Значение характеристики
1	2	3
1.	Адрес земельного участка	—
1.1.	Сведения о местоположении земельного участка (при отсутствии адреса) в структурированном в соответствии с федеральной информационной адресной системой виде	—
1.2.	Дополнительные сведения о местоположении земельного участка	—

1	2	3
2.	Площадь земельного участка ± величина погрешности определения (вычисления) площади (Р ± ΔР), м²	1 583 ± 14,00
3.	Формула, примененная для вычисления предельной погрешности определения площади земельного участка, с подставленными значениями и итоговые (вычисленные) значения	3,5*0,10*√(1 583) = 14
4.	Площадь земельного участка согласно сведениям Единого государственного реестра недвижимости (Ркад), м²	1 564,00
5.	Оценка расхождения Р и Ркад (Р - Ркад), м²	19
6.	Предельный минимальный и максимальный размеры земельного участка (Рмин и Рмакс), м²	Рмин = 200 Рмакс = 5 000
7.	Кадастровый или иной государственный учетный номер (инвентарный) здания, сооружения, объекта незавершенного строительства, расположенного на земельном участке	68:30:0002009:34
8.	Вид (виды) разрешенного использования	—
8.1.	Дополнительные сведения об использовании земельного участка	—
9.	Сведения о земельных участках (землях общего пользования, территории общего пользования), посредством которых обеспечивается доступ	Земли общего пользования
10.	Иные сведения	На местности границы данного земельных участков существуют более 15 лет, его границы в ходе проведения ККР установлены по фактическому пользованию без захвата земель общего пользования, с учетом привязки к смежным земельным участкам, границы которых ранее были установлены в системе координат МСК-68
4. Пояснения к сведениям об уточняемом земельном участке с кадастровым номером		68:30:0002002:27 :
1.	—	

1. Сведения о характерных точках границ уточняемого земельного участка с кадастровым номером 68:30:0002002:28 :

Система координат МСК-68, зона 1 Зона № 1

Обозначение характерных точек границ	Координаты, м				Метод определения координат	Формулы, примененные для расчета средней квадратической погрешности определения координат характерных точек границ (Mt), с подставленными в такие формулы значениями и итоговые (вычисленные) значения Mt, м	Описание закрепления точки
	содержатся в Едином государственном реестре недвижимости		определены в результате выполнения комплексных кадастровых работ				
	X	Y	X	Y			
1	2	3	4	5	6	7	8
23153	351 323,04	1 304 607,73	—	—	Метод спутниковых геодезических измерений (определений)	0,10	—
23154	351 314,59	1 304 614,93	—	—			
23155	351 312,10	1 304 617,05	—	—			
23139	351 311,20	1 304 616,08	—	—			
23145	351 307,90	1 304 612,51	—	—			
23144	351 301,47	1 304 602,32	—	—			
23143	351 297,52	1 304 600,66	—	—			
23142	351 293,21	1 304 598,40	—	—			
23141	351 264,52	1 304 582,26	—	—			
23156	351 270,52	1 304 571,69	—	—			
23157	351 293,64	1 304 585,25	—	—			
23158	351 296,00	1 304 581,67	—	—			

1	2	3	4	5	6	7	8
23159	351 308,97	1 304 592,69	—	—	Метод спутниковых геодезических измерений (определений)	0,10	—
н23146 У	—	—	351 310,44	1 304 616,15		√(0,08^2 + 0,06^2) = 0,10	
н23151 У	—	—	351 301,03	1 304 602,12			
н23150 У	—	—	351 292,16	1 304 597,35			
н23149 У	—	—	351 286,89	1 304 595,24			
н23148 У	—	—	351 282,93	1 304 592,53			
н23147 У	—	—	351 259,39	1 304 579,42			
н23160 У	—	—	351 265,45	1 304 568,05			
н22999 У	—	—	351 275,46	1 304 574,22			
н22998 У	—	—	351 291,60	1 304 584,19			
н22997 У	—	—	351 294,01	1 304 581,48			
н22996 У	—	—	351 295,82	1 304 581,42			
н22995 У	—	—	351 298,05	1 304 582,72			
н22994 У	—	—	351 300,28	1 304 584,81			
н22993 У	—	—	351 303,74	1 304 587,86			
н22992 У	—	—	351 312,13	1 304 596,60			
н22991 У	—	—	351 321,13	1 304 607,04			

1	2	3	4	5	6	7	8
23153	351 323,04	1 304 607,73	—	—	Метод спутниковых геодезических измерений (определений)	0,10	—

2. Сведения о частях границ уточняемого земельного участка с кадастровым номером 68:30:0002002:28 :

Обозначение части границ		Горизонтальное проложение (S), м	Описание прохождения части границ	Сведения о согласовании местоположения границ (согласовано/спорное)
от т.	до т.			
1	2	3	4	5
н23146У	н23151У	16,89	—	согласовано
н23151У	н23150У	10,07		
н23150У	н23149У	5,68		
н23149У	н23148У	4,80		
н23148У	н23147У	26,94		
н23147У	н23160У	12,88		
н23160У	н22999У	11,76		
н22999У	н22998У	18,97		
н22998У	н22997У	3,63		
н22997У	н22996У	1,81		
н22996У	н22995У	2,58		
н22995У	н22994У	3,06		
н22994У	н22993У	4,61		
н22993У	н22992У	12,12		
н22992У	н22991У	13,78		
н22991У	н23146У	14,05		

3. Сведения о характеристиках уточняемого земельного участка с кадастровым номером 68:30:0002002:28 :

№ п/п	Наименование характеристики	Значение характеристики
1	2	3
1.	Адрес земельного участка	—
1.1.	Сведения о местоположении земельного участка (при отсутствии адреса) в структурированном в соответствии с федеральной информационной адресной системой виде	—
1.2.	Дополнительные сведения о местоположении земельного участка	—
2.	Площадь земельного участка ± величина погрешности определения (вычисления) площади (Р ± ΔР), м²	865 ± 10,00

1	2	3
3.	Формула, примененная для вычисления предельной погрешности определения площади земельного участка, с подставленными значениями и итоговые (вычисленные) значения	3,5*0,10*√(865) = 10
4.	Площадь земельного участка согласно сведениям Единого государственного реестра недвижимости (Ркад), м²	810,00
5.	Оценка расхождения Р и Ркад (Р - Ркад), м²	55
6.	Предельный минимальный и максимальный размеры земельного участка (Рмин и Рмакс), м²	Рмин = 200 Рмакс = 5 000
7.	Кадастровый или иной государственный учетный номер (инвентарный) здания, сооружения, объекта незавершенного строительства, расположенного на земельном участке	68:30:0002002:78
8.	Вид (виды) разрешенного использования	—
8.1.	Дополнительные сведения об использовании земельного участка	—
9.	Сведения о земельных участках (землях общего пользования, территории общего пользования), посредством которых обеспечивается доступ	Земли общего пользования
10.	Иные сведения	На местности границы данного земельных участков существуют более 15 лет, его границы в ходе проведения ККР установлены по фактическому пользованию без захвата земель общего пользования, с учетом привязки к смежным земельным участкам, границы которых ранее были установлены в системе координат МСК-68

4. Пояснения к сведениям об уточняемом земельном участке с кадастровым номером 68:30:0002002:28 :

1.	—

1. Сведения о характерных точках границ уточняемого земельного участка с кадастровым номером 68:30:0002002:30 :

Система координат МСК-68, зона 1 Зона № 1

Обозначение характерных точек границ	Координаты, м				Метод определения координат	Формулы, примененные для расчета средней квадратической погрешности определения координат характерных точек границ (Mt), с подставленными в такие формулы значениями и итоговые (вычисленные) значения Mt, м	Описание закрепления точки
	содержатся в Едином государственном реестре недвижимости		определены в результате выполнения комплексных кадастровых работ				
	X	Y	X	Y			
1	2	3	4	5	6	7	8

1	2	3	4	5	6	7	8
23114	351 304,09	1 304 623,85	—	—	Метод спутниковых геодезических измерений (определений)	0,10	—
23115	351 282,42	1 304 644,08	—	—			
23116	351 279,27	1 304 640,33	—	—			
23078	351 278,27	1 304 641,20	—	—			
23077	351 277,39	1 304 641,98	—	—			
23076	351 276,87	1 304 641,48	—	—			
23117	351 270,70	1 304 635,59	—	—			
23118	351 264,48	1 304 630,74	—	—			
23119	351 261,44	1 304 629,33	—	—			
23120	351 245,38	1 304 622,61	—	—			
23121	351 247,12	1 304 596,43	—	—			
23122	351 247,66	1 304 588,27	—	—			
23123	351 252,62	1 304 590,65	—	—			
23124	351 276,05	1 304 601,88	—	—			
23125	351 286,01	1 304 606,92	—	—			
23126	351 292,29	1 304 611,28	—	—			
н23127 У	—	—	351 302,94	1 304 623,52		√(0,08^2 + 0,06^2) = 0,10	

1	2	3	4	5	6	7	8
н23079 У	—	—	351 280,94	1 304 643,61	Метод спутниковых геодезических измерений (определений)	√(0,08^2 + 0,06^2) = 0,10	—
н23092 У	—	—	351 278,32	1 304 640,55			
н23091 У	—	—	351 277,44	1 304 641,33			
н23090 У	—	—	351 276,92	1 304 640,83			
н23089 У	—	—	351 276,32	1 304 641,40			
н23088 У	—	—	351 268,28	1 304 633,98			
н23087 У	—	—	351 262,77	1 304 629,64			
н23086 У	—	—	351 244,34	1 304 621,96			
н22096 У	—	—	351 244,59	1 304 617,29			
н22095 У	—	—	351 246,20	1 304 586,97			
н23128 У	—	—	351 253,50	1 304 590,94			
н23129 У	—	—	351 256,81	1 304 592,75			
н23130 У	—	—	351 284,83	1 304 606,26			
н23131 У	—	—	351 287,74	1 304 608,13			
н23132 У	—	—	351 291,20	1 304 611,12			
23114	351 304,09	1 304 623,85	—	—		0,10	

2. Сведения о частях границ уточняемого земельного участка с кадастровым номером 68:30:0002002:30 :

Обозначение части границ		Горизонтальное проложение (S), м	Описание прохождения части границ	Сведения о согласовании местоположения границ (согласовано/спорное)
от т.	до т.			

1	2	3	4	5
н23127У	н23079У	29,79	—	согласовано
н23079У	н23092У	4,03		
н23092У	н23091У	1,18		
н23091У	н23090У	0,72		
н23090У	н23089У	0,83		
н23089У	н23088У	10,94		
н23088У	н23087У	7,01		
н23087У	н23086У	19,97		
н23086У	н22096У	4,68		
н22096У	н22095У	30,36		
н22095У	н23128У	8,31		
н23128У	н23129У	3,77		
н23129У	н23130У	31,11		
н23130У	н23131У	3,46		
н23131У	н23132У	4,57		
н23132У	н23127У	17,08		

3. Сведения о характеристиках уточняемого земельного участка с кадастровым номером 68:30:0002002:30 :

№ п/п	Наименование характеристики	Значение характеристики
1	2	3
1.	Адрес земельного участка	—
1.1.	Сведения о местоположении земельного участка (при отсутствии адреса) в структурированном в соответствии с федеральной информационной адресной системой виде	—
1.2.	Дополнительные сведения о местоположении земельного участка	—
2.	Площадь земельного участка ± величина погрешности определения (вычисления) площади (Р ± ΔР), м²	1 740 ± 15,00
3.	Формула, примененная для вычисления предельной погрешности определения площади земельного участка, с подставленными значениями и итоговые (вычисленные) значения	3,5*0,10*√(1 740) = 15
4.	Площадь земельного участка согласно сведениям Единого государственного реестра недвижимости (Ркад), м²	1 740,00
5.	Оценка расхождения Р и Ркад (Р - Ркад), м²	0

1	2	3
6.	Предельный минимальный и максимальный размеры земельного участка (Рмин и Рмакс), м²	Рмин = 200 Рмакс = 5 000
7.	Кадастровый или иной государственный учетный номер (инвентарный) здания, сооружения, объекта незавершенного строительства, расположенного на земельном участке	68:30:0002002:71
8.	Вид (виды) разрешенного использования	—
8.1.	Дополнительные сведения об использовании земельного участка	—
9.	Сведения о земельных участках (землях общего пользования, территории общего пользования), посредством которых обеспечивается доступ	Земли общего пользования
10.	Иные сведения	На местности границы данного земельных участков существуют более 15 лет, его границы в ходе проведения ККР установлены по фактическому пользованию без захвата земель общего пользования, с учетом привязки к смежным земельным участкам, границы которых ранее были установлены в системе координат МСК-68

4. Пояснения к сведениям об уточняемом земельном участке с кадастровым номером 68:30:0002002:30 :

1.	—

1. Сведения о характерных точках границ уточняемого земельного участка с кадастровым номером 68:30:0002002:31 :

Система координат МСК-68, зона 1 Зона № 1

Обозначение характерных точек границ	Координаты, м				Метод определения координат	Формулы, примененные для расчета средней квадратической погрешности определения координат характерных точек границ (Mt), с подставленными в такие формулы значениями и итоговые (вычисленные) значения Mt, м	Описание закрепления точки
	содержатся в Едином государственном реестре недвижимости		определены в результате выполнения комплексных кадастровых работ				
	X	Y	X	Y			
1	2	3	4	5	6	7	8
1							
23065	351 280,89	1 304 644,26	—	—	Метод спутниковых геодезических измерений (определений)	0,10	—
23066	351 272,21	1 304 652,03	—	—			
23067	351 250,62	1 304 675,02	—	—			

1	2	3	4	5	6	7	8
23068	351 247,24	1 304 667,14	—	—	Метод спутниковых геодезических измерений (определений)	0,10	—
23069	351 247,52	1 304 659,59	—	—			
23070	351 245,97	1 304 659,46	—	—			
23071	351 244,69	1 304 651,05	—	—			
23072	351 243,92	1 304 622,39	—	—			
23073	351 262,72	1 304 630,29	—	—			
23074	351 268,47	1 304 634,39	—	—			
23075	351 276,55	1 304 641,87	—	—			
23076	351 276,87	1 304 641,48	—	—			
23077	351 277,39	1 304 641,98	—	—			
23078	351 278,27	1 304 641,20	—	—			
н23079 У	—	—	351 280,94	1 304 643,61		√(0,08^2 + 0,06^2) = 0,10	
н23080 У	—	—	351 272,15	1 304 651,49			
н23081 У	—	—	351 250,67	1 304 674,37			
н23082 У	—	—	351 246,94	1 304 665,71			
н23083 У	—	—	351 246,04	1 304 660,12			
н23084 У	—	—	351 245,78	1 304 657,38			

1	2	3	4	5	6	7	8
н23085 У	—	—	351 244,74	1 304 650,40	Метод спутниковых геодезических измерений (определений)	√(0,08^2 + 0,06^2) = 0,10	—
н23086 У	—	—	351 244,34	1 304 621,96			
н23087 У	—	—	351 262,77	1 304 629,64			
н23088 У	—	—	351 268,28	1 304 633,98			
н23089 У	—	—	351 276,32	1 304 641,40			
н23090 У	—	—	351 276,92	1 304 640,83			
н23091 У	—	—	351 277,44	1 304 641,33			
н23092 У	—	—	351 278,32	1 304 640,55			
23065	351 280,89	1 304 644,26	—	—		0,10	
2							
23093	351 280,09	1 304 650,78	—	—	Метод спутниковых геодезических измерений (определений)	0,10	—
23094	351 287,74	1 304 660,86	—	—			
23095	351 296,49	1 304 672,52	—	—			
23096	351 278,65	1 304 688,31	—	—			
23097	351 260,89	1 304 671,77	—	—			
23098	351 275,47	1 304 655,47	—	—			
н23099 У	—	—	351 280,23	1 304 650,22		√(0,08^2 + 0,06^2) = 0,10	
н23100 У	—	—	351 287,97	1 304 660,11			

1	2	3	4	5	6	7	8
н23101 У	—	—	351 296,54	1 304 671,87	Метод спутниковых геодезических измерений (определений)	√(0,08^2 + 0,06^2) = 0,10	—
н23102 У	—	—	351 278,70	1 304 687,66			
н23103 У	—	—	351 260,94	1 304 671,12			
н23104 У	—	—	351 275,52	1 304 654,82			
23093	351 280,09	1 304 650,78	—	—		0,10	

2. Сведения о частях границ уточняемого земельного участка с кадастровым номером 68:30:0002002:31 :

Обозначение части границ		Горизонтальное проложение (S), м	Описание прохождения части границ	Сведения о согласовании местоположения границ (согласовано/спорное)
от т.	до т.			
1	2	3	4	5
1				
н23079У	н23080У	11,81	—	согласовано
н23080У	н23081У	31,38		
н23081У	н23082У	9,43		
н23082У	н23083У	5,66		
н23083У	н23084У	2,75		
н23084У	н23085У	7,06		
н23085У	н23086У	28,44		
н23086У	н23087У	19,97		
н23087У	н23088У	7,01		
н23088У	н23089У	10,94		
н23089У	н23090У	0,83		
н23090У	н23091У	0,72		
н23091У	н23092У	1,18		
н23092У	н23079У	4,03		
2				
н23099У	н23100У	12,56	—	согласовано
н23100У	н23101У	14,55		
н23101У	н23102У	23,82		
н23102У	н23103У	24,27		

1	2	3	4	5
н23103У	н23104У	21,87	—	согласовано
н23104У	н23099У	6,58		

3. Сведения о характеристиках уточняемого земельного участка с кадастровым номером 68:30:0002002:31 :

№ п/п	Наименование характеристики	Значение характеристики
1	2	3
1.	Адрес земельного участка	—
1.1.	Сведения о местоположении земельного участка (при отсутствии адреса) в структурированном в соответствии с федеральной информационной адресной системой виде	—
1.2.	Дополнительные сведения о местоположении земельного участка	—
2.	Площадь земельного участка ± величина погрешности определения (вычисления) площади (Р ± ΔР), м²	1 702 ± 20,00, (1) 1 027,26 ± 11,22, (2) 674,99 ± 9,09
3.	Формула, примененная для вычисления предельной погрешности определения площади земельного участка, с подставленными значениями и итоговые (вычисленные) значения	11,22 + 9,09 = 20
4.	Площадь земельного участка согласно сведениям Единого государственного реестра недвижимости (Ркад), м²	1 703,00
5.	Оценка расхождения Р и Ркад (Р - Ркад), м²	1
6.	Предельный минимальный и максимальный размеры земельного участка (Рмин и Рмакс), м²	Рмин = 200 Рмакс = 5 000
7.	Кадастровый или иной государственный учетный номер (инвентарный) здания, сооружения, объекта незавершенного строительства, расположенного на земельном участке	68:30:0002002:79; 68:30:0000000:597
8.	Вид (виды) разрешенного использования	—
8.1.	Дополнительные сведения об использовании земельного участка	—
9.	Сведения о земельных участках (землях общего пользования, территории общего пользования), посредством которых обеспечивается доступ	—
10.	Иные сведения	На местности границы данного земельных участков существуют более 15 лет, его границы в ходе проведения ККР установлены по фактическому пользованию без захвата земель общего пользования, с учетом привязки к смежным земельным участкам, границы которых ранее были установлены в системе координат МСК-68

4. Пояснения к сведениям об уточняемом земельном участке с кадастровым номером 68:30:0002002:31 :

1.	—

1. Сведения о характерных точках границ уточняемого земельного участка с кадастровым номером 68:30:0002002:32 :

Система координат МСК-68, зона 1 Зона № 1

Обозначение характерных точек границ	Координаты, м				Метод определения координат	Формулы, примененные для расчета средней квадратической погрешности определения координат характерных точек границ (Mt), с подставленными в такие формулы значениями и итоговые (вычисленные) значения Mt, м	Описание закрепления точки
	содержатся в Едином государственном реестре недвижимости		определены в результате выполнения комплексных кадастровых работ				
	X	Y	X	Y			
1	2	3	4	5	6	7	8
23069	351 247,52	1 304 659,59	—	—	Метод спутниковых геодезических измерений (определений)	0,10	—
23068	351 247,24	1 304 667,14	—	—			
46462	351 247,16	1 304 669,28	—	—			
46463	351 249,25	1 304 676,64	—	—			
46464	351 250,17	1 304 677,76	—	—			
46465	351 248,29	1 304 679,14	—	—			
46466	351 234,40	1 304 685,39	—	—			
46467	351 231,07	1 304 672,29	—	—			
46468	351 230,46	1 304 663,16	—	—			
46469	351 236,62	1 304 662,75	—	—			
46470	351 236,79	1 304 665,40	—	—			

1	2	3	4	5	6	7	8
46471	351 244,66	1 304 664,29	—	—	Метод спутниковых геодезических измерений (определений)	0,10	—
46472	351 244,77	1 304 659,36	—	—			
23070	351 245,97	1 304 659,46	—	—			
н23083 У	—	—	351 246,04	1 304 660,12		√(0,08^2 + 0,06^2) = 0,10	
н23082 У	—	—	351 246,94	1 304 665,71			
н23081 У	—	—	351 250,67	1 304 674,37			
н46473 У	—	—	351 242,84	1 304 680,81			
н23010 У	—	—	351 235,85	1 304 685,80			
н23009 У	—	—	351 229,54	1 304 669,91			
н46458 У	—	—	351 230,49	1 304 669,27			
н46457 У	—	—	351 229,64	1 304 662,85			
23069	351 247,52	1 304 659,59	—	—		0,10	

2. Сведения о частях границ уточняемого земельного участка с кадастровым номером 68:30:0002002:32 :

Обозначение части границ		Горизонтальное проложение (S), м	Описание прохождения части границ	Сведения о согласовании местоположения границ (согласовано/спорное)
от т.	до т.			
1	2	3	4	5
н23083У	н23082У	5,66	—	согласовано
н23082У	н23081У	9,43		
н23081У	н46473У	10,14		
н46473У	н23010У	8,59		
н23010У	н23009У	17,10		
н23009У	н46458У	1,15		
н46458У	н46457У	6,48		

1	2	3	4	5
н46457У	н23083У	16,63	—	согласовано

3. Сведения о характеристиках уточняемого земельного участка с кадастровым номером 68:30:0002002:32 :

№ п/п	Наименование характеристики	Значение характеристики
1	2	3
1.	Адрес земельного участка	—
1.1.	Сведения о местоположении земельного участка (при отсутствии адреса) в структурированном в соответствии с федеральной информационной адресной системой виде	—
1.2.	Дополнительные сведения о местоположении земельного участка	—
2.	Площадь земельного участка ± величина погрешности определения (вычисления) площади (Р ± ΔР), м²	345 ± 7,00
3.	Формула, примененная для вычисления предельной погрешности определения площади земельного участка, с подставленными значениями и итоговые (вычисленные) значения	3,5*0,10*√(345) = 7
4.	Площадь земельного участка согласно сведениям Единого государственного реестра недвижимости (Ркад), м²	314,00
5.	Оценка расхождения Р и Ркад (Р - Ркад), м²	31
6.	Предельный минимальный и максимальный размеры земельного участка (Рмин и Рмакс), м²	Рмин = 200 Рмакс = 5 000
7.	Кадастровый или иной государственный учетный номер (инвентарный) здания, сооружения, объекта незавершенного строительства, расположенного на земельном участке	68:30:0002006:77
8.	Вид (виды) разрешенного использования	—
8.1.	Дополнительные сведения об использовании земельного участка	—
9.	Сведения о земельных участках (землях общего пользования, территории общего пользования), посредством которых обеспечивается доступ	Земли общего пользования
10.	Иные сведения	На местности границы данного земельных участков существуют более 15 лет, его границы в ходе проведения ККР установлены по фактическому пользованию без захвата земель общего пользования, с учетом привязки к смежным земельным участкам, границы которых ранее были установлены в системе координат МСК-68

4. Пояснения к сведениям об уточняемом земельном участке с кадастровым номером 68:30:0002002:32 :

1.	—

1. Сведения о характерных точках границ уточняемого земельного участка с кадастровым номером 68:30:0002002:38 :

Система координат МСК-68, зона 1 Зона № 1

Обозначение характерных точек границ	Координаты, м				Метод определения координат	Формулы, примененные для расчета средней квадратической погрешности определения координат характерных точек границ (Mt), с подставленными в такие формулы значениями и итоговые (вычисленные) значения Mt, м	Описание закрепления точки
	содержатся в Едином государственном реестре недвижимости		определены в результате выполнения комплексных кадастровых работ				
	X	Y	X	Y			
1	2	3	4	5	6	7	8
15211	68,54	51,76	—	—	Метод спутниковых геодезических измерений (определений)	0,10	—
23000	59,12	58,83	—	—			
23001	57,50	60,04	—	—			
23002	18,63	14,10	—	—			
23003	6,98	-5,49	—	—			
15205	21,14	-13,34	—	—			
15214	25,80	-4,72	—	—			
15213	35,55	10,80	—	—			
15212	37,91	8,94	—	—			
н15221 У	—	—	351 284,01	1 304 450,89		√(0,08^2 + 0,06^2) = 0,10	
н15220 У	—	—	351 288,68	1 304 459,62			
н15219 У	—	—	351 294,32	1 304 471,89			

1	2	3	4	5	6	7	8
н15218 У	—	—	351 305,45	1 304 479,43	Метод спутниковых геодезических измерений (определений)	√(0,08^2 + 0,06^2) = 0,10	—
н15217 У	—	—	351 321,45	1 304 501,25			
н15131 У	—	—	351 340,71	1 304 526,74			
н23004 У	—	—	351 330,80	1 304 533,77			
н50715 У	—	—	351 318,16	1 304 519,24			
н50714 У	—	—	351 284,80	1 304 480,91			
н50713 У	—	—	351 280,29	1 304 475,06			
н50712 У	—	—	351 276,34	1 304 468,76			
н50711 У	—	—	351 270,52	1 304 457,98			
15211	68,54	51,76	—	—		0,10	

2. Сведения о частях границ уточняемого земельного участка с кадастровым номером 68:30:0002002:38 :

Обозначение части границ		Горизонтальное проложение (S), м	Описание прохождения части границ	Сведения о согласовании местоположения границ (согласовано/спорное)
от т.	до т.			
1	2	3	4	5
н15221У	н15220У	9,90	—	согласовано
н15220У	н15219У	13,50		
н15219У	н15218У	13,44		
н15218У	н15217У	27,06		
н15217У	н15131У	31,95		
н15131У	н23004У	12,15		
н23004У	н50715У	19,26		
н50715У	н50714У	50,81		
н50714У	н50713У	7,39		
н50713У	н50712У	7,44		

1	2	3	4	5
н50712У	н50711У	12,25	—	согласовано
н50711У	н15221У	15,24		

3. Сведения о характеристиках уточняемого земельного участка с кадастровым номером 68:30:0002002:38 :

№ п/п	Наименование характеристики	Значение характеристики
1	2	3
1.	Адрес земельного участка	—
1.1.	Сведения о местоположении земельного участка (при отсутствии адреса) в структурированном в соответствии с федеральной информационной адресной системой виде	—
1.2.	Дополнительные сведения о местоположении земельного участка	—
2.	Площадь земельного участка ± величина погрешности определения (вычисления) площади (Р ± ΔР), м²	1 387 ± 13,00
3.	Формула, примененная для вычисления предельной погрешности определения площади земельного участка, с подставленными значениями и итоговые (вычисленные) значения	3,5*0,10*√(1 387) = 13
4.	Площадь земельного участка согласно сведениям Единого государственного реестра недвижимости (Ркад), м²	1 300,00
5.	Оценка расхождения Р и Ркад (Р - Ркад), м²	87
6.	Предельный минимальный и максимальный размеры земельного участка (Рмин и Рмакс), м²	Рмин = 200 Рмакс = 5 000
7.	Кадастровый или иной государственный учетный номер (инвентарный) здания, сооружения, объекта незавершенного строительства, расположенного на земельном участке	68:30:0002002:59
8.	Вид (виды) разрешенного использования	—
8.1.	Дополнительные сведения об использовании земельного участка	—
9.	Сведения о земельных участках (землях общего пользования, территории общего пользования), посредством которых обеспечивается доступ	Земли общего пользования
10.	Иные сведения	На местности границы данного земельных участков существуют более 15 лет, его границы в ходе проведения ККР установлены по фактическому пользованию без захвата земель общего пользования, с учетом привязки к смежным земельным участкам, границы которых ранее были установлены в системе координат МСК-68

4. Пояснения к сведениям об уточняемом земельном участке с кадастровым номером 68:30:0002002:38 :

1.	—

Описание местоположения здания, сооружения, объекта незавершенного строительства на земельном участке

1. Сведения о характерных точках контура объекта недвижимости с кадастровым номером 68:30:0002002:45 :

Система координат МСК-68, зона 1 Зона № 1

Обозначение характерных точек границ	Содержатся в Едином государственном реестре недвижимости			Определены в ходе выполнения комплексных кадастровых работ			Метод определения координат	Формулы, примененные для расчета средней квадратической погрешности определения координат характерных точек (Mt), м, с подставленными в такие формулы значениями и итоговые (вычисленные) значения Mt, м
	координаты, м		Радиус, м	координаты, м		Радиус, м		
	X	Y	R	X	Y	R		
1	2	3	4	5	6	7	8	9
н5436О	—	—	—	351 256,40	1 304 472,22	—	Метод спутниковых геодезических измерений (определений)	√(0,08^2 + 0,06^2) = 0,10
н5437О	—	—	—	351 260,56	1 304 480,20	—		
н5438О	—	—	—	351 254,09	1 304 483,57	—		
н5439О	—	—	—	351 252,70	1 304 480,91	—		
н5440О	—	—	—	351 248,24	1 304 483,23	—		
н5441О	—	—	—	351 245,48	1 304 477,91	—		
н5436О	—	—	—	351 256,40	1 304 472,22	—		

2. Сведения о характеристиках объекта недвижимости с кадастровым номером 68:30:0002002:45 :

№ п/п	Наименование характеристики	Значение характеристики
1	2	3
1.	Вид объекта недвижимости	Здание
2.	Ранее присвоенный государственный учетный номер (инвентарный) здания, сооружения, объекта незавершенного строительства	—
3.	Кадастровый номер земельного участка (земельных участков), в границах которого (которых) расположены здание, сооружение, объект незавершенного строительства	68:30:0002002:13

1	2	3
4.	Уникальный учетный номер кадастрового квартала, в границах которого расположены здание, сооружение, объект незавершенного строительства	68:30:0002002
5.	Адрес здания, сооружения, объекта незавершенного строительства	—
5.1.	Сведения о местоположении здания, сооружения, объекта незавершенного строительства (при отсутствии адреса) в структурированном в соответствии с федеральной информационной адресной системой виде	—
5.2.	Дополнительные сведения о местоположении	—
6.	Иные сведения	—

3. Пояснения к сведениям об объекте недвижимости с кадастровым номером 68:30:0002002:45 :

1.	—

1. Сведения о характерных точках контура объекта недвижимости с кадастровым номером 68:30:0002002:46 :

Система координат МСК-68, зона 1 Зона № 1

Обозначение характерных точек границ	Содержатся в Едином государственном реестре недвижимости			Определены в ходе выполнения комплексных кадастровых работ			Метод определения координат	Формулы, примененные для расчета средней квадратической погрешности определения координат характерных точек (Mt), м, с подставленными в такие формулы значениями и итоговые (вычисленные) значения Mt, м
	координаты, м		Радиус, м	координаты, м		Радиус, м		
	X	Y	R	X	Y	R		
1	2	3	4	5	6	7	8	9
н5442О	—	—	—	351 130,55	1 304 481,19	—	Метод спутниковых геодезических измерений (определений)	√(0,08^2 + 0,06^2) = 0,10
н5443О	—	—	—	351 138,58	1 304 483,22	—		
н5444О	—	—	—	351 136,96	1 304 489,61	—		
н5445О	—	—	—	351 138,94	1 304 490,11	—		
н5446О	—	—	—	351 138,07	1 304 493,54	—		
н5447О	—	—	—	351 128,06	1 304 491,00	—		

1	2	3	4	5	6	7	8	9
н5442О	—	—	—	351 130,55	1 304 481,19	—	Метод спутниковых геодезических измерений (определений)	√(0,08^2 + 0,06^2) = 0,10

2. Сведения о характеристиках объекта недвижимости с кадастровым номером 68:30:0002002:46 :

№ п/п	Наименование характеристики	Значение характеристики
1	2	3
1.	Вид объекта недвижимости	Здание
2.	Ранее присвоенный государственный учетный номер (инвентарный) здания, сооружения, объекта незавершенного строительства	—
3.	Кадастровый номер земельного участка (земельных участков), в границах которого (которых) расположены здание, сооружение, объект незавершенного строительства	68:30:0002002:19
4.	Уникальный учетный номер кадастрового квартала, в границах которого расположены здание, сооружение, объект незавершенного строительства	68:30:0002002
5.	Адрес здания, сооружения, объекта незавершенного строительства	—
5.1.	Сведения о местоположении здания, сооружения, объекта незавершенного строительства (при отсутствии адреса) в структурированном в соответствии с федеральной информационной адресной системой виде	—
5.2.	Дополнительные сведения о местоположении	—
6.	Иные сведения	—

3. Пояснения к сведениям об объекте недвижимости с кадастровым номером 68:30:0002002:46 :

1.	—

1. Сведения о характерных точках контура объекта недвижимости с кадастровым номером 68:30:0002002:49 :

Система координат МСК-68, зона 1 Зона № 1

Обозначение характерных точек границ	Содержатся в Едином государственном реестре недвижимости			Определены в ходе выполнения комплексных кадастровых работ			Метод определения координат	Формулы, примененные для расчета средней квадратической погрешности определения координат характерных точек (Mt), м, с подставленными в такие формулы значениями и итоговые (вычисленные) значения Mt, м
	координаты, м		Радиус, м	координаты, м		Радиус, м		
	X	Y	R	X	Y	R		

1	2	3	4	5	6	7	8	9
н5452О	—	—	—	351 181,72	1 304 632,06	—	Метод спутниковых геодезических измерений (определений)	√(0,08^2 + 0,06^2) = 0,10
н5453О	—	—	—	351 178,29	1 304 625,80	—		
н5454О	—	—	—	351 188,81	1 304 620,04	—		
н5455О	—	—	—	351 193,78	1 304 629,13	—		
н5456О	—	—	—	351 186,93	1 304 632,88	—		
н5457О	—	—	—	351 185,38	1 304 630,06	—		
н5452О	—	—	—	351 181,72	1 304 632,06	—		

2. Сведения о характеристиках объекта недвижимости с кадастровым номером 68:30:0002002:49 :

№ п/п	Наименование характеристики	Значение характеристики
1	2	3
1.	Вид объекта недвижимости	Здание
2.	Ранее присвоенный государственный учетный номер (инвентарный) здания, сооружения, объекта незавершенного строительства	—
3.	Кадастровый номер земельного участка (земельных участков), в границах которого (которых) расположены здание, сооружение, объект незавершенного строительства	68:30:0002002:21
4.	Уникальный учетный номер кадастрового квартала, в границах которого расположены здание, сооружение, объект незавершенного строительства	68:30:0002002
5.	Адрес здания, сооружения, объекта незавершенного строительства	—
5.1.	Сведения о местоположении здания, сооружения, объекта незавершенного строительства (при отсутствии адреса) в структурированном в соответствии с федеральной информационной адресной системой виде	—
5.2.	Дополнительные сведения о местоположении	—
6.	Иные сведения	—

3. Пояснения к сведениям об объекте недвижимости с кадастровым номером 68:30:0002002:49 :

1.	—

1. Сведения о характерных точках контура объекта недвижимости с кадастровым номером 68:30:0002002:50 :

Система координат МСК-68, зона 1 Зона № 1

Обозначение характерных точек границ	Содержатся в Едином государственном реестре недвижимости			Определены в ходе выполнения комплексных кадастровых работ			Метод определения координат	Формулы, примененные для расчета средней квадратической погрешности определения координат характерных точек (Mt), м, с подставленными в такие формулы значениями и итоговые (вычисленные) значения Mt, м
	координаты, м		Радиус, м	координаты, м		Радиус, м		
	X	Y	R	X	Y	R		
1	2	3	4	5	6	7	8	9
н5458О	—	—	—	351 361,22	1 304 415,11	—	Метод спутниковых геодезических измерений (определений)	√(0,08^2 + 0,06^2) = 0,10
н5459О	—	—	—	351 363,54	1 304 418,98	—		
н5460О	—	—	—	351 357,00	1 304 423,10	—		
н5461О	—	—	—	351 358,22	1 304 425,03	—		
н5462О	—	—	—	351 355,07	1 304 427,02	—		
н5463О	—	—	—	351 353,84	1 304 425,08	—		
н5464О	—	—	—	351 351,45	1 304 421,29	—		
н5465О	—	—	—	351 350,06	1 304 419,10	—		
н5466О	—	—	—	351 354,05	1 304 416,58	—		
н5467О	—	—	—	351 355,35	1 304 418,63	—		
н5458О	—	—	—	351 361,22	1 304 415,11	—		

2. Сведения о характеристиках объекта недвижимости с кадастровым номером 68:30:0002002:50 :

№ п/п	Наименование характеристики	Значение характеристики
1	2	3
1.	Вид объекта недвижимости	Здание
2.	Ранее присвоенный государственный учетный номер (инвентарный) здания, сооружения, объекта незавершенного строительства	—
3.	Кадастровый номер земельного участка (земельных участков), в границах которого (которых) расположены здание, сооружение, объект незавершенного строительства	68:30:0002002:7
4.	Уникальный учетный номер кадастрового квартала, в границах которого расположены здание, сооружение, объект незавершенного строительства	68:30:0002002
5.	Адрес здания, сооружения, объекта незавершенного строительства	—
5.1.	Сведения о местоположении здания, сооружения, объекта незавершенного строительства (при отсутствии адреса) в структурированном в соответствии с федеральной информационной адресной системой виде	—
5.2.	Дополнительные сведения о местоположении	—
6.	Иные сведения	—

3. Пояснения к сведениям об объекте недвижимости с кадастровым номером 68:30:0002002:50 :

1.	—

1. Сведения о характерных точках контура объекта недвижимости с кадастровым номером 68:30:0002002:51 :

Система координат МСК-68, зона 1 Зона № 1

Обозначение характерных точек границ	Содержатся в Едином государственном реестре недвижимости			Определены в ходе выполнения комплексных кадастровых работ			Метод определения координат	Формулы, примененные для расчета средней квадратической погрешности определения координат характерных точек (Mt), м, с подставленными в такие формулы значениями и итоговые (вычисленные) значения Mt, м
	координаты, м		Радиус, м	координаты, м		Радиус, м		
	X	Y	R	X	Y	R		
1	2	3	4	5	6	7	8	9
н5468О	—	—	—	351 171,05	1 304 481,20	—	Метод спутниковых геодезических измерений (определений)	√(0,08^2 + 0,06^2) = 0,10

1	2	3	4	5	6	7	8	9
н5469О	—	—	—	351 171,38	1 304 494,50	—	Метод спутниковых геодезических измерений (определений)	√(0,08^2 + 0,06^2) = 0,10
н5470О	—	—	—	351 165,11	1 304 494,66	—		
н5471О	—	—	—	351 164,78	1 304 481,36	—		
н5468О	—	—	—	351 171,05	1 304 481,20	—		

2. Сведения о характеристиках объекта недвижимости с кадастровым номером 68:30:0002002:51 :

№ п/п	Наименование характеристики	Значение характеристики
1	2	3
1.	Вид объекта недвижимости	Здание
2.	Ранее присвоенный государственный учетный номер (инвентарный) здания, сооружения, объекта незавершенного строительства	—
3.	Кадастровый номер земельного участка (земельных участков), в границах которого (которых) расположены здание, сооружение, объект незавершенного строительства	68:30:0002002:18
4.	Уникальный учетный номер кадастрового квартала, в границах которого расположены здание, сооружение, объект незавершенного строительства	68:30:0002002
5.	Адрес здания, сооружения, объекта незавершенного строительства	—
5.1.	Сведения о местоположении здания, сооружения, объекта незавершенного строительства (при отсутствии адреса) в структурированном в соответствии с федеральной информационной адресной системой виде	—
5.2.	Дополнительные сведения о местоположении	—
6.	Иные сведения	—

3. Пояснения к сведениям об объекте недвижимости с кадастровым номером 68:30:0002002:51 :

1.	—

1. Сведения о характерных точках контура объекта недвижимости с кадастровым номером 68:30:0002002:52 :

Система координат МСК-68, зона 1 Зона № 1

Обозначение характерных точек границ	Содержатся в Едином государственном реестре недвижимости			Определены в ходе выполнения комплексных кадастровых работ			Метод определения координат	Формулы, примененные для расчета средней квадратической погрешности определения координат характерных точек (Mt), м, с подставленными в такие формулы значениями и итоговые (вычисленные) значения Mt, м
	координаты, м		Радиус, м	координаты, м		Радиус, м		
	X	Y	R	X	Y	R		
1	2	3	4	5	6	7	8	9
н5472О	—	—	—	351 175,07	1 304 492,00	—	Метод спутниковых геодезических измерений (определений)	√(0,08^2 + 0,06^2) = 0,10
н5473О	—	—	—	351 175,07	1 304 485,84	—		
н5474О	—	—	—	351 186,93	1 304 485,84	—		
н5475О	—	—	—	351 186,93	1 304 492,34	—		
н5476О	—	—	—	351 186,93	1 304 497,64	—		
н5477О	—	—	—	351 179,85	1 304 497,64	—		
н5478О	—	—	—	351 179,85	1 304 495,00	—		
н5479О	—	—	—	351 175,66	1 304 495,00	—		
н5480О	—	—	—	351 175,66	1 304 492,00	—		
н5472О	—	—	—	351 175,07	1 304 492,00	—		

2. Сведения о характеристиках объекта недвижимости с кадастровым номером 68:30:0002002:52 :

№ п/п	Наименование характеристики	Значение характеристики
1	2	3
1.	Вид объекта недвижимости	Здание

1	2	3
2.	Ранее присвоенный государственный учетный номер (инвентарный) здания, сооружения, объекта незавершенного строительства	—
3.	Кадастровый номер земельного участка (земельных участков), в границах которого (которых) расположены здание, сооружение, объект незавершенного строительства	68:30:0002002:17
4.	Уникальный учетный номер кадастрового квартала, в границах которого расположены здание, сооружение, объект незавершенного строительства	68:30:0002002
5.	Адрес здания, сооружения, объекта незавершенного строительства	—
5.1.	Сведения о местоположении здания, сооружения, объекта незавершенного строительства (при отсутствии адреса) в структурированном в соответствии с федеральной информационной адресной системой виде	—
5.2.	Дополнительные сведения о местоположении	—
6.	Иные сведения	—

3. Пояснения к сведениям об объекте недвижимости с кадастровым номером 68:30:0002002:52 :

1.	—

1. Сведения о характерных точках контура объекта недвижимости с кадастровым номером 68:30:0002002:53 :

Система координат МСК-68, зона 1 Зона № 1

Обозначение характерных точек границ	Содержатся в Едином государственном реестре недвижимости			Определены в ходе выполнения комплексных кадастровых работ			Метод определения координат	Формулы, примененные для расчета средней квадратической погрешности определения координат характерных точек (Mt), м, с подставленными в такие формулы значениями и итоговые (вычисленные) значения Mt, м
	координаты, м		Радиус, м	координаты, м		Радиус, м		
	X	Y	R	X	Y	R		
1	2	3	4	5	6	7	8	9
н5481О	—	—	—	351 173,27	1 304 604,56	—	Метод спутниковых геодезических измерений (определений)	√(0,08^2 + 0,06^2) = 0,10
н5482О	—	—	—	351 174,77	1 304 610,32	—		
н5483О	—	—	—	351 170,56	1 304 611,41	—		

1	2	3	4	5	6	7	8	9
н5484О	—	—	—	351 169,06	1 304 605,66	—	Метод спутниковых геодезических измерений (определений)	√(0,08^2 + 0,06^2) = 0,10
н5481О	—	—	—	351 173,27	1 304 604,56	—		

2. Сведения о характеристиках объекта недвижимости с кадастровым номером 68:30:0002002:53 :

№ п/п	Наименование характеристики	Значение характеристики
1	2	3
1.	Вид объекта недвижимости	Здание
2.	Ранее присвоенный государственный учетный номер (инвентарный) здания, сооружения, объекта незавершенного строительства	—
3.	Кадастровый номер земельного участка (земельных участков), в границах которого (которых) расположены здание, сооружение, объект незавершенного строительства	68:30:0002002:20
4.	Уникальный учетный номер кадастрового квартала, в границах которого расположены здание, сооружение, объект незавершенного строительства	68:30:0002002
5.	Адрес здания, сооружения, объекта незавершенного строительства	—
5.1.	Сведения о местоположении здания, сооружения, объекта незавершенного строительства (при отсутствии адреса) в структурированном в соответствии с федеральной информационной адресной системой виде	—
5.2.	Дополнительные сведения о местоположении	—
6.	Иные сведения	—

3. Пояснения к сведениям об объекте недвижимости с кадастровым номером 68:30:0002002:53 :

1.	—

1. Сведения о характерных точках контура объекта недвижимости с кадастровым номером 68:30:0002002:54 :

Система координат МСК-68, зона 1 Зона № 1

Обозначение характерных точек границ	Содержатся в Едином государственном реестре недвижимости			Определены в ходе выполнения комплексных кадастровых работ			Метод определения координат	Формулы, примененные для расчета средней квадратической погрешности определения координат характерных точек (Mt), м, с подставленными в такие формулы значениями и итоговые (вычисленные) значения Mt, м
	координаты, м		Радиус, м	координаты, м		Радиус, м		
	X	Y	R	X	Y	R		
1	2	3	4	5	6	7	8	9
н5485О	—	—	—	351 194,88	1 304 590,76	—	Метод спутниковых геодезических измерений (определений)	√(0,08^2 + 0,06^2) = 0,10
н5486О	—	—	—	351 193,26	1 304 599,56	—		
н5487О	—	—	—	351 186,20	1 304 598,26	—		
н5488О	—	—	—	351 187,81	1 304 589,46	—		
н5485О	—	—	—	351 194,88	1 304 590,76	—		

2. Сведения о характеристиках объекта недвижимости с кадастровым номером 68:30:0002002:54 :

№ п/п	Наименование характеристики	Значение характеристики
1	2	3
1.	Вид объекта недвижимости	Здание
2.	Ранее присвоенный государственный учетный номер (инвентарный) здания, сооружения, объекта незавершенного строительства	—
3.	Кадастровый номер земельного участка (земельных участков), в границах которого (которых) расположены здание, сооружение, объект незавершенного строительства	68:30:0002002:22
4.	Уникальный учетный номер кадастрового квартала, в границах которого расположены здание, сооружение, объект незавершенного строительства	68:30:0002002

1	2	3
5.	Адрес здания, сооружения, объекта незавершенного строительства	—
5.1.	Сведения о местоположении здания, сооружения, объекта незавершенного строительства (при отсутствии адреса) в структурированном в соответствии с федеральной информационной адресной системой виде	—
5.2.	Дополнительные сведения о местоположении	—
6.	Иные сведения	—

3. Пояснения к сведениям об объекте недвижимости с кадастровым номером 68:30:0002002:54 :

1.	—

1. Сведения о характерных точках контура объекта недвижимости с кадастровым номером 68:30:0002002:58 :

Система координат МСК-68, зона 1 Зона № 1

Обозначение характерных точек границ	Содержатся в Едином государственном реестре недвижимости			Определены в ходе выполнения комплексных кадастровых работ			Метод определения координат	Формулы, примененные для расчета средней квадратической погрешности определения координат характерных точек (Mt), м, с подставленными в такие формулы значениями и итоговые (вычисленные) значения Mt, м
	координаты, м		Радиус, м	координаты, м		Радиус, м		
	X	Y	R	X	Y	R		
1	2	3	4	5	6	7	8	9
н5496О	—	—	—	351 300,43	1 304 448,49	—	Метод спутниковых геодезических измерений (определений)	√(0,08^2 + 0,06^2) = 0,10
н5497О	—	—	—	351 304,55	1 304 455,54	—		
н5498О	—	—	—	351 295,33	1 304 460,93	—		
н5499О	—	—	—	351 291,21	1 304 453,88	—		
н5496О	—	—	—	351 300,43	1 304 448,49	—		

2. Сведения о характеристиках объекта недвижимости с кадастровым номером 68:30:0002002:58 :

№ п/п	Наименование характеристики	Значение характеристики
1	2	3
1.	Вид объекта недвижимости	Здание

1	2	3
2.	Ранее присвоенный государственный учетный номер (инвентарный) здания, сооружения, объекта незавершенного строительства	—
3.	Кадастровый номер земельного участка (земельных участков), в границах которого (которых) расположены здание, сооружение, объект незавершенного строительства	68:30:0002002:10
4.	Уникальный учетный номер кадастрового квартала, в границах которого расположены здание, сооружение, объект незавершенного строительства	68:30:0002002
5.	Адрес здания, сооружения, объекта незавершенного строительства	—
5.1.	Сведения о местоположении здания, сооружения, объекта незавершенного строительства (при отсутствии адреса) в структурированном в соответствии с федеральной информационной адресной системой виде	—
5.2.	Дополнительные сведения о местоположении	—
6.	Иные сведения	—

3. Пояснения к сведениям об объекте недвижимости с кадастровым номером 68:30:0002002:58 :

1.	—

1. Сведения о характерных точках контура объекта недвижимости с кадастровым номером 68:30:0002002:59 :

Система координат МСК-68, зона 1 Зона № 1

Обозначение характерных точек границ	Содержатся в Едином государственном реестре недвижимости			Определены в ходе выполнения комплексных кадастровых работ			Метод определения координат	Формулы, примененные для расчета средней квадратической погрешности определения координат характерных точек (Mt), м, с подставленными в такие формулы значениями и итоговые (вычисленные) значения Mt, м
	координаты, м		Радиус, м	координаты, м		Радиус, м		
	X	Y	R	X	Y	R		
1	2	3	4	5	6	7	8	9
н5500О	—	—	—	351 285,54	1 304 462,48	—	Метод спутниковых геодезических измерений (определений)	√(0,08^2 + 0,06^2) = 0,10
н5501О	—	—	—	351 277,09	1 304 466,92	—		
н5502О	—	—	—	351 274,49	1 304 461,98	—		

1	2	3	4	5	6	7	8	9
н5503О	—	—	—	351 282,94	1 304 457,54	—	Метод спутниковых геодезических измерений (определений)	√(0,08^2 + 0,06^2) = 0,10
н5500О	—	—	—	351 285,54	1 304 462,48	—		

2. Сведения о характеристиках объекта недвижимости с кадастровым номером 68:30:0002002:59 :

№ п/п	Наименование характеристики	Значение характеристики
1	2	3
1.	Вид объекта недвижимости	Здание
2.	Ранее присвоенный государственный учетный номер (инвентарный) здания, сооружения, объекта незавершенного строительства	—
3.	Кадастровый номер земельного участка (земельных участков), в границах которого (которых) расположены здание, сооружение, объект незавершенного строительства	68:30:0002002:38
4.	Уникальный учетный номер кадастрового квартала, в границах которого расположены здание, сооружение, объект незавершенного строительства	68:30:0002002
5.	Адрес здания, сооружения, объекта незавершенного строительства	—
5.1.	Сведения о местоположении здания, сооружения, объекта незавершенного строительства (при отсутствии адреса) в структурированном в соответствии с федеральной информационной адресной системой виде	—
5.2.	Дополнительные сведения о местоположении	—
6.	Иные сведения	—

3. Пояснения к сведениям об объекте недвижимости с кадастровым номером 68:30:0002002:59 :

1.	—

1. Сведения о характерных точках контура объекта недвижимости с кадастровым номером 68:30:0002002:60 :

Система координат МСК-68, зона 1 Зона № 1

Обозначение характерных точек границ	Содержатся в Едином государственном реестре недвижимости			Определены в ходе выполнения комплексных кадастровых работ			Метод определения координат	Формулы, примененные для расчета средней квадратической погрешности определения координат характерных точек (Mt), м, с подставленными в такие формулы значениями и итоговые (вычисленные) значения Mt, м
	координаты, м		Радиус, м	координаты, м		Радиус, м		
	X	Y	R	X	Y	R		
1	2	3	4	5	6	7	8	9
н5504О	—	—	—	351 197,76	1 304 492,56	—	Метод спутниковых геодезических измерений (определений)	√(0,08^2 + 0,06^2) = 0,10
н5505О	—	—	—	351 197,76	1 304 497,99	—		
н5506О	—	—	—	351 195,28	1 304 497,99	—		
н5507О	—	—	—	351 195,28	1 304 500,41	—		
н5508О	—	—	—	351 191,68	1 304 500,41	—		
н5509О	—	—	—	351 191,68	1 304 492,56	—		
н5504О	—	—	—	351 197,76	1 304 492,56	—		

2. Сведения о характеристиках объекта недвижимости с кадастровым номером 68:30:0002002:60 :

№ п/п	Наименование характеристики	Значение характеристики
1	2	3
1.	Вид объекта недвижимости	Здание
2.	Ранее присвоенный государственный учетный номер (инвентарный) здания, сооружения, объекта незавершенного строительства	—
3.	Кадастровый номер земельного участка (земельных участков), в границах которого (которых) расположены здание, сооружение, объект незавершенного строительства	68:30:0002002:16

1	2	3
4.	Уникальный учетный номер кадастрового квартала, в границах которого расположены здание, сооружение, объект незавершенного строительства	68:30:0002002
5.	Адрес здания, сооружения, объекта незавершенного строительства	—
5.1.	Сведения о местоположении здания, сооружения, объекта незавершенного строительства (при отсутствии адреса) в структурированном в соответствии с федеральной информационной адресной системой виде	—
5.2.	Дополнительные сведения о местоположении	—
6.	Иные сведения	—

3. Пояснения к сведениям об объекте недвижимости с кадастровым номером 68:30:0002002:60 :

1.	—

1. Сведения о характерных точках контура объекта недвижимости с кадастровым номером 68:30:0002002:61 :

Система координат МСК-68, зона 1 Зона № 1

Обозначение характерных точек границ	Содержатся в Едином государственном реестре недвижимости			Определены в ходе выполнения комплексных кадастровых работ			Метод определения координат	Формулы, примененные для расчета средней квадратической погрешности определения координат характерных точек (Mt), м, с подставленными в такие формулы значениями и итоговые (вычисленные) значения Mt, м
	координаты, м		Радиус, м	координаты, м		Радиус, м		
	X	Y	R	X	Y	R		
1	2	3	4	5	6	7	8	9
н5510О	—	—	—	351 312,31	1 304 441,56	—	Метод спутниковых геодезических измерений (определений)	√(0,08^2 + 0,06^2) = 0,10
н5511О	—	—	—	351 314,39	1 304 445,68	—		
н5512О	—	—	—	351 308,45	1 304 448,69	—		
н5513О	—	—	—	351 306,37	1 304 444,57	—		
н5510О	—	—	—	351 312,31	1 304 441,56	—		

2. Сведения о характеристиках объекта недвижимости с кадастровым номером 68:30:0002002:61 :

№ п/п	Наименование характеристики	Значение характеристики
1	2	3
1.	Вид объекта недвижимости	Здание
2.	Ранее присвоенный государственный учетный номер (инвентарный) здания, сооружения, объекта незавершенного строительства	—
3.	Кадастровый номер земельного участка (земельных участков), в границах которого (которых) расположены здание, сооружение, объект незавершенного строительства	68:30:0002002:44
4.	Уникальный учетный номер кадастрового квартала, в границах которого расположены здание, сооружение, объект незавершенного строительства	68:30:0002002
5.	Адрес здания, сооружения, объекта незавершенного строительства	—
5.1.	Сведения о местоположении здания, сооружения, объекта незавершенного строительства (при отсутствии адреса) в структурированном в соответствии с федеральной информационной адресной системой виде	—
5.2.	Дополнительные сведения о местоположении	—
6.	Иные сведения	—

3. Пояснения к сведениям об объекте недвижимости с кадастровым номером 68:30:0002002:61 :

1.	—

1. Сведения о характерных точках контура объекта недвижимости с кадастровым номером 68:30:0002002:62 :

Система координат МСК-68, зона 1 Зона № 1

Обозначение характерных точек границ	Содержатся в Едином государственном реестре недвижимости			Определены в ходе выполнения комплексных кадастровых работ			Метод определения координат	Формулы, примененные для расчета средней квадратической погрешности определения координат характерных точек (Mt), м, с подставленными в такие формулы значениями и итоговые (вычисленные) значения Mt, м
	координаты, м		Радиус, м	координаты, м		Радиус, м		
	X	Y	R	X	Y	R		
1	2	3	4	5	6	7	8	9
н5514О	—	—	—	351 346,76	1 304 423,86	—	Метод спутниковых геодезических измерений (определений)	√(0,08^2 + 0,06^2) = 0,10

1	2	3	4	5	6	7	8	9
н5515О	—	—	—	351 353,09	1 304 434,47	—	Метод спутниковых геодезических измерений (определений)	√(0,08^2 + 0,06^2) = 0,10
н5516О	—	—	—	351 348,13	1 304 437,43	—		
н5517О	—	—	—	351 341,80	1 304 426,82	—		
н5514О	—	—	—	351 346,76	1 304 423,86	—		

2. Сведения о характеристиках объекта недвижимости с кадастровым номером 68:30:0002002:62 :

№ п/п	Наименование характеристики	Значение характеристики
1	2	3
1.	Вид объекта недвижимости	Здание
2.	Ранее присвоенный государственный учетный номер (инвентарный) здания, сооружения, объекта незавершенного строительства	—
3.	Кадастровый номер земельного участка (земельных участков), в границах которого (которых) расположены здание, сооружение, объект незавершенного строительства	68:30:0002002:35
4.	Уникальный учетный номер кадастрового квартала, в границах которого расположены здание, сооружение, объект незавершенного строительства	68:30:0002002
5.	Адрес здания, сооружения, объекта незавершенного строительства	—
5.1.	Сведения о местоположении здания, сооружения, объекта незавершенного строительства (при отсутствии адреса) в структурированном в соответствии с федеральной информационной адресной системой виде	—
5.2.	Дополнительные сведения о местоположении	—
6.	Иные сведения	—

3. Пояснения к сведениям об объекте недвижимости с кадастровым номером 68:30:0002002:62 :

1.	—

1. Сведения о характерных точках контура объекта недвижимости с кадастровым номером 68:30:0002002:63 :

Система координат МСК-68, зона 1 Зона № 1

Обозначение характерных точек границ	Содержатся в Едином государственном реестре недвижимости			Определены в ходе выполнения комплексных кадастровых работ			Метод определения координат	Формулы, примененные для расчета средней квадратической погрешности определения координат характерных точек (Mt), м, с подставленными в такие формулы значениями и итоговые (вычисленные) значения Mt, м
	координаты, м		Радиус, м	координаты, м		Радиус, м		
	X	Y	R	X	Y	R		
1	2	3	4	5	6	7	8	9
н5518О	—	—	—	351 274,28	1 304 475,19	—	Метод спутниковых геодезических измерений (определений)	√(0,08^2 + 0,06^2) = 0,10
н5519О	—	—	—	351 265,34	1 304 479,94	—		
н5520О	—	—	—	351 260,13	1 304 470,14	—		
н5521О	—	—	—	351 269,06	1 304 465,38	—		
н5518О	—	—	—	351 274,28	1 304 475,19	—		

2. Сведения о характеристиках объекта недвижимости с кадастровым номером 68:30:0002002:63 :

№ п/п	Наименование характеристики	Значение характеристики
1	2	3
1.	Вид объекта недвижимости	Здание
2.	Ранее присвоенный государственный учетный номер (инвентарный) здания, сооружения, объекта незавершенного строительства	—
3.	Кадастровый номер земельного участка (земельных участков), в границах которого (которых) расположены здание, сооружение, объект незавершенного строительства	68:30:0002002:12
4.	Уникальный учетный номер кадастрового квартала, в границах которого расположены здание, сооружение, объект незавершенного строительства	68:30:0002002

1	2	3
5.	Адрес здания, сооружения, объекта незавершенного строительства	—
5.1.	Сведения о местоположении здания, сооружения, объекта незавершенного строительства (при отсутствии адреса) в структурированном в соответствии с федеральной информационной адресной системой виде	—
5.2.	Дополнительные сведения о местоположении	—
6.	Иные сведения	—

3. Пояснения к сведениям об объекте недвижимости с кадастровым номером 68:30:0002002:63 :

1.	—

1. Сведения о характерных точках контура объекта недвижимости с кадастровым номером 68:30:0002002:64 :

Система координат МСК-68, зона 1 Зона № 1

Обозначение характерных точек границ	Содержатся в Едином государственном реестре недвижимости			Определены в ходе выполнения комплексных кадастровых работ			Метод определения координат	Формулы, примененные для расчета средней квадратической погрешности определения координат характерных точек (Mt), м, с подставленными в такие формулы значениями и итоговые (вычисленные) значения Mt, м
	координаты, м		Радиус, м	координаты, м		Радиус, м		
	X	Y	R	X	Y	R		
1	2	3	4	5	6	7	8	9
н5522О	—	—	—	351 159,03	1 304 492,02	—	Метод спутниковых геодезических измерений (определений)	√(0,08^2 + 0,06^2) = 0,10
н5523О	—	—	—	351 151,94	1 304 491,30	—		
н5524О	—	—	—	351 152,60	1 304 484,74	—		
н5525О	—	—	—	351 159,70	1 304 485,46	—		
н5522О	—	—	—	351 159,03	1 304 492,02	—		

2. Сведения о характеристиках объекта недвижимости с кадастровым номером 68:30:0002002:64 :

№ п/п	Наименование характеристики	Значение характеристики
1	2	3
1.	Вид объекта недвижимости	Здание

1	2	3
2.	Ранее присвоенный государственный учетный номер (инвентарный) здания, сооружения, объекта незавершенного строительства	—
3.	Кадастровый номер земельного участка (земельных участков), в границах которого (которых) расположены здание, сооружение, объект незавершенного строительства	68:30:0002002:9
4.	Уникальный учетный номер кадастрового квартала, в границах которого расположены здание, сооружение, объект незавершенного строительства	68:30:0002002
5.	Адрес здания, сооружения, объекта незавершенного строительства	—
5.1.	Сведения о местоположении здания, сооружения, объекта незавершенного строительства (при отсутствии адреса) в структурированном в соответствии с федеральной информационной адресной системой виде	—
5.2.	Дополнительные сведения о местоположении	—
6.	Иные сведения	—

3. Пояснения к сведениям об объекте недвижимости с кадастровым номером 68:30:0002002:64 :

1.	—

1. Сведения о характерных точках контура объекта недвижимости с кадастровым номером 68:30:0002002:65 :

Система координат МСК-68, зона 1 Зона № 1

Обозначение характерных точек границ	Содержатся в Едином государственном реестре недвижимости			Определены в ходе выполнения комплексных кадастровых работ			Метод определения координат	Формулы, примененные для расчета средней квадратической погрешности определения координат характерных точек (Mt), м, с подставленными в такие формулы значениями и итоговые (вычисленные) значения Mt, м
	координаты, м		Радиус, м	координаты, м		Радиус, м		
	X	Y	R	X	Y	R		
1	2	3	4	5	6	7	8	9
н5526О	—	—	—	351 211,28	1 304 483,80	—	Метод спутниковых геодезических измерений (определений)	√(0,08^2 + 0,06^2) = 0,10
н5527О	—	—	—	351 213,83	1 304 492,82	—		
н5528О	—	—	—	351 210,29	1 304 493,82	—		

1	2	3	4	5	6	7	8	9
н5529О	—	—	—	351 211,00	1 304 496,34	—	Метод спутниковых геодезических измерений (определений)	√(0,08^2 + 0,06^2) = 0,10
н5530О	—	—	—	351 205,72	1 304 497,84	—		
н5531О	—	—	—	351 202,46	1 304 486,29	—		
н5526О	—	—	—	351 211,28	1 304 483,80	—		

2. Сведения о характеристиках объекта недвижимости с кадастровым номером 68:30:0002002:65 :

№ п/п	Наименование характеристики	Значение характеристики
1	2	3
1.	Вид объекта недвижимости	Здание
2.	Ранее присвоенный государственный учетный номер (инвентарный) здания, сооружения, объекта незавершенного строительства	—
3.	Кадастровый номер земельного участка (земельных участков), в границах которого (которых) расположены здание, сооружение, объект незавершенного строительства	68:30:0002002:15
4.	Уникальный учетный номер кадастрового квартала, в границах которого расположены здание, сооружение, объект незавершенного строительства	68:30:0002002
5.	Адрес здания, сооружения, объекта незавершенного строительства	—
5.1.	Сведения о местоположении здания, сооружения, объекта незавершенного строительства (при отсутствии адреса) в структурированном в соответствии с федеральной информационной адресной системой виде	—
5.2.	Дополнительные сведения о местоположении	—
6.	Иные сведения	—

3. Пояснения к сведениям об объекте недвижимости с кадастровым номером 68:30:0002002:65 :

1.	—

1. Сведения о характерных точках контура объекта недвижимости с кадастровым номером 68:30:0002002:68 :

Система координат МСК-68, зона 1 Зона № 1

Обозначение характерных точек границ	Содержатся в Едином государственном реестре недвижимости			Определены в ходе выполнения комплексных кадастровых работ			Метод определения координат	Формулы, примененные для расчета средней квадратической погрешности определения координат характерных точек (Mt), м, с подставленными в такие формулы значениями и итоговые (вычисленные) значения Mt, м
	координаты, м		Радиус, м	координаты, м		Радиус, м		
	X	Y	R	X	Y	R		
1	2	3	4	5	6	7	8	9
н5536О	—	—	—	351 317,47	1 304 587,52	—	Метод спутниковых геодезических измерений (определений)	√(0,08^2 + 0,06^2) = 0,10
н5537О	—	—	—	351 324,18	1 304 594,31	—		
н5538О	—	—	—	351 322,32	1 304 596,15	—		
н5539О	—	—	—	351 324,42	1 304 598,27	—		
н5540О	—	—	—	351 321,48	1 304 601,18	—		
н5541О	—	—	—	351 312,67	1 304 592,27	—		
н5536О	—	—	—	351 317,47	1 304 587,52	—		

2. Сведения о характеристиках объекта недвижимости с кадастровым номером 68:30:0002002:68 :

№ п/п	Наименование характеристики	Значение характеристики
1	2	3
1.	Вид объекта недвижимости	Здание
2.	Ранее присвоенный государственный учетный номер (инвентарный) здания, сооружения, объекта незавершенного строительства	—
3.	Кадастровый номер земельного участка (земельных участков), в границах которого (которых) расположены здание, сооружение, объект незавершенного строительства	68:30:0002002:6

1	2	3
4.	Уникальный учетный номер кадастрового квартала, в границах которого расположены здание, сооружение, объект незавершенного строительства	68:30:0002002
5.	Адрес здания, сооружения, объекта незавершенного строительства	—
5.1.	Сведения о местоположении здания, сооружения, объекта незавершенного строительства (при отсутствии адреса) в структурированном в соответствии с федеральной информационной адресной системой виде	—
5.2.	Дополнительные сведения о местоположении	—
6.	Иные сведения	—

3. Пояснения к сведениям об объекте недвижимости с кадастровым номером 68:30:0002002:68 :

1.	—

1. Сведения о характерных точках контура объекта недвижимости с кадастровым номером 68:30:0002002:71 :

Система координат МСК-68, зона 1 Зона № 1

Обозначение характерных точек границ	Содержатся в Едином государственном реестре недвижимости			Определены в ходе выполнения комплексных кадастровых работ			Метод определения координат	Формулы, примененные для расчета средней квадратической погрешности определения координат характерных точек (Mt), м, с подставленными в такие формулы значениями и итоговые (вычисленные) значения Mt, м
	координаты, м		Радиус, м	координаты, м		Радиус, м		
	X	Y	R	X	Y	R		
1	2	3	4	5	6	7	8	9
н5548О	—	—	—	351 293,86	1 304 623,40	—	Метод спутниковых геодезических измерений (определений)	√(0,08^2 + 0,06^2) = 0,10
н5549О	—	—	—	351 287,75	1 304 629,58	—		
н5550О	—	—	—	351 281,18	1 304 623,08	—		
н5551О	—	—	—	351 287,30	1 304 616,90	—		
н5548О	—	—	—	351 293,86	1 304 623,40	—		

2. Сведения о характеристиках объекта недвижимости с кадастровым номером 68:30:0002002:71 :

№ п/п	Наименование характеристики	Значение характеристики
1	2	3
1.	Вид объекта недвижимости	Здание
2.	Ранее присвоенный государственный учетный номер (инвентарный) здания, сооружения, объекта незавершенного строительства	—
3.	Кадастровый номер земельного участка (земельных участков), в границах которого (которых) расположены здание, сооружение, объект незавершенного строительства	68:30:0002002:30
4.	Уникальный учетный номер кадастрового квартала, в границах которого расположены здание, сооружение, объект незавершенного строительства	68:30:0002002
5.	Адрес здания, сооружения, объекта незавершенного строительства	—
5.1.	Сведения о местоположении здания, сооружения, объекта незавершенного строительства (при отсутствии адреса) в структурированном в соответствии с федеральной информационной адресной системой виде	—
5.2.	Дополнительные сведения о местоположении	—
6.	Иные сведения	—

3. Пояснения к сведениям об объекте недвижимости с кадастровым номером 68:30:0002002:71 :

1.	—

1. Сведения о характерных точках контура объекта недвижимости с кадастровым номером 68:30:0002002:78 :

Система координат МСК-68, зона 1 Зона № 1

Обозначение характерных точек границ	Содержатся в Едином государственном реестре недвижимости			Определены в ходе выполнения комплексных кадастровых работ			Метод определения координат	Формулы, примененные для расчета средней квадратической погрешности определения координат характерных точек (Mt), м, с подставленными в такие формулы значениями и итоговые (вычисленные) значения Mt, м
	координаты, м		Радиус, м	координаты, м		Радиус, м		
	X	Y	R	X	Y	R		
1	2	3	4	5	6	7	8	9
н5572О	—	—	—	351 310,87	1 304 612,44	—	Метод спутниковых геодезических измерений (определений)	√(0,08^2 + 0,06^2) = 0,10

1	2	3	4	5	6	7	8	9
н5573О	—	—	—	351 306,87	1 304 607,54	—	Метод спутниковых геодезических измерений (определений)	√(0,08^2 + 0,06^2) = 0,10
н5574О	—	—	—	351 310,18	1 304 604,85	—		
н5575О	—	—	—	351 308,20	1 304 602,41	—		
н5576О	—	—	—	351 312,48	1 304 598,92	—		
н5577О	—	—	—	351 319,70	1 304 607,79	—		
н5578О	—	—	—	351 317,52	1 304 609,56	—		
н5579О	—	—	—	351 316,27	1 304 608,03	—		
н5572О	—	—	—	351 310,87	1 304 612,44	—		

2. Сведения о характеристиках объекта недвижимости с кадастровым номером 68:30:0002002:78 :

№ п/п	Наименование характеристики	Значение характеристики
1	2	3
1.	Вид объекта недвижимости	Здание
2.	Ранее присвоенный государственный учетный номер (инвентарный) здания, сооружения, объекта незавершенного строительства	—
3.	Кадастровый номер земельного участка (земельных участков), в границах которого (которых) расположены здание, сооружение, объект незавершенного строительства	68:30:0002002:28
4.	Уникальный учетный номер кадастрового квартала, в границах которого расположены здание, сооружение, объект незавершенного строительства	68:30:0002002

1	2	3
5.	Адрес здания, сооружения, объекта незавершенного строительства	—
5.1.	Сведения о местоположении здания, сооружения, объекта незавершенного строительства (при отсутствии адреса) в структурированном в соответствии с федеральной информационной адресной системой виде	—
5.2.	Дополнительные сведения о местоположении	—
6.	Иные сведения	—

3. Пояснения к сведениям об объекте недвижимости с кадастровым номером 68:30:0002002:78 :

1.	—

1. Сведения о характерных точках контура объекта недвижимости с кадастровым номером 68:30:0002002:79 :

Система координат МСК-68, зона 1 Зона № 1

Обозначение характерных точек границ	Содержатся в Едином государственном реестре недвижимости			Определены в ходе выполнения комплексных кадастровых работ			Метод определения координат	Формулы, примененные для расчета средней квадратической погрешности определения координат характерных точек (Mt), м, с подставленными в такие формулы значениями и итоговые (вычисленные) значения Mt, м
	координаты, м		Радиус, м	координаты, м		Радиус, м		
	X	Y	R	X	Y	R		
1	2	3	4	5	6	7	8	9
н5580О	—	—	—	351 265,52	1 304 640,85	—	Метод спутниковых геодезических измерений (определений)	√(0,08^2 + 0,06^2) = 0,10
н5581О	—	—	—	351 269,37	1 304 647,22	—		
н5582О	—	—	—	351 270,65	1 304 649,30	—		
н5583О	—	—	—	351 267,76	1 304 651,12	—		
н5584О	—	—	—	351 266,44	1 304 648,93	—		
н5585О	—	—	—	351 262,43	1 304 651,41	—		
н5586О	—	—	—	351 258,58	1 304 645,03	—		

1	2	3	4	5	6	7	8	9
н5580О	—	—	—	351 265,52	1 304 640,85	—	Метод спутниковых геодезических измерений (определений)	√(0,08^2 + 0,06^2) = 0,10

2. Сведения о характеристиках объекта недвижимости с кадастровым номером 68:30:0002002:79 :

№ п/п	Наименование характеристики	Значение характеристики
1	2	3
1.	Вид объекта недвижимости	Здание
2.	Ранее присвоенный государственный учетный номер (инвентарный) здания, сооружения, объекта незавершенного строительства	—
3.	Кадастровый номер земельного участка (земельных участков), в границах которого (которых) расположены здание, сооружение, объект незавершенного строительства	68:30:0002002:31
4.	Уникальный учетный номер кадастрового квартала, в границах которого расположены здание, сооружение, объект незавершенного строительства	68:30:0002002
5.	Адрес здания, сооружения, объекта незавершенного строительства	—
5.1.	Сведения о местоположении здания, сооружения, объекта незавершенного строительства (при отсутствии адреса) в структурированном в соответствии с федеральной информационной адресной системой виде	—
5.2.	Дополнительные сведения о местоположении	—
6.	Иные сведения	—

3. Пояснения к сведениям об объекте недвижимости с кадастровым номером 68:30:0002002:79 :

1.	—

1. Сведения о характерных точках контура объекта недвижимости с кадастровым номером 68:30:0002002:196 :

Система координат МСК-68, зона 1 Зона № 1

Обозначение характерных точек границ	Содержатся в Едином государственном реестре недвижимости			Определены в ходе выполнения комплексных кадастровых работ			Метод определения координат	Формулы, примененные для расчета средней квадратической погрешности определения координат характерных точек (Mt), м, с подставленными в такие формулы значениями и итоговые (вычисленные) значения Mt, м
	координаты, м		Радиус, м	координаты, м		Радиус, м		
	X	Y	R	X	Y	R		

1	2	3	4	5	6	7	8	9
н5428О	—	—	—	351 232,11	1 304 489,10	—	Метод спутниковых геодезических измерений (определений)	√(0,08^2 + 0,06^2) = 0,10
н5429О	—	—	—	351 229,43	1 304 482,36	—		
н5430О	—	—	—	351 237,88	1 304 479,00	—		
н5431О	—	—	—	351 240,55	1 304 485,74	—		
н5432О	—	—	—	351 240,17	1 304 485,90	—		
н5433О	—	—	—	351 240,94	1 304 487,86	—		
н5434О	—	—	—	351 233,15	1 304 490,95	—		
н5435О	—	—	—	351 232,37	1 304 488,99	—		
н5428О	—	—	—	351 232,11	1 304 489,10	—		

2. Сведения о характеристиках объекта недвижимости с кадастровым номером 68:30:0002002:196 :

№ п/п	Наименование характеристики	Значение характеристики
1	2	3
1.	Вид объекта недвижимости	Здание
2.	Ранее присвоенный государственный учетный номер (инвентарный) здания, сооружения, объекта незавершенного строительства	—
3.	Кадастровый номер земельного участка (земельных участков), в границах которого (которых) расположены здание, сооружение, объект незавершенного строительства	68:30:0002002:14
4.	Уникальный учетный номер кадастрового квартала, в границах которого расположены здание, сооружение, объект незавершенного строительства	68:30:0002002

1	2	3
5.	Адрес здания, сооружения, объекта незавершенного строительства	—
5.1.	Сведения о местоположении здания, сооружения, объекта незавершенного строительства (при отсутствии адреса) в структурированном в соответствии с федеральной информационной адресной системой виде	—
5.2.	Дополнительные сведения о местоположении	—
6.	Иные сведения	—

3. Пояснения к сведениям об объекте недвижимости с кадастровым номером 68:30:0002002:196 :

1.	—

1. Сведения о характерных точках контура объекта недвижимости с кадастровым номером 68:30:0002006:74 :

Система координат МСК-68, зона 1 Зона № 1

Обозначение характерных точек границ	Содержатся в Едином государственном реестре недвижимости			Определены в ходе выполнения комплексных кадастровых работ			Метод определения координат	Формулы, примененные для расчета средней квадратической погрешности определения координат характерных точек (Mt), м, с подставленными в такие формулы значениями и итоговые (вычисленные) значения Mt, м
	координаты, м		Радиус, м	координаты, м		Радиус, м		
	X	Y	R	X	Y	R		
1	2	3	4	5	6	7	8	9
н15897 О	—	—	—	351 304,87	1 304 613,72	—	Метод спутниковых геодезических измерений (определений)	√(0,08^2 + 0,06^2) = 0,10
н15898 О	—	—	—	351 300,53	1 304 617,30	—		
н15899 О	—	—	—	351 293,68	1 304 609,00	—		
н15900 О	—	—	—	351 294,81	1 304 608,07	—		
н15901 О	—	—	—	351 293,61	1 304 606,62	—		
н15902 О	—	—	—	351 297,11	1 304 603,73	—		
н15903 О	—	—	—	351 297,61	1 304 604,34	—		

1	2	3	4	5	6	7	8	9
н15904 О	—	—	—	351 299,33	1 304 602,91	—	Метод спутниковых геодезических измерений (определений)	√(0,08^2 + 0,06^2) = 0,10
н15905 О	—	—	—	351 301,95	1 304 606,08	—		
н15906 О	—	—	—	351 299,94	1 304 607,74	—		
н15897 О	—	—	—	351 304,87	1 304 613,72	—		

2. Сведения о характеристиках объекта недвижимости с кадастровым номером 68:30:0002006:74 :

№ п/п	Наименование характеристики	Значение характеристики
1	2	3
1.	Вид объекта недвижимости	Здание
2.	Ранее присвоенный государственный учетный номер (инвентарный) здания, сооружения, объекта незавершенного строительства	—
3.	Кадастровый номер земельного участка (земельных участков), в границах которого (которых) расположены здание, сооружение, объект незавершенного строительства	68:30:0002002:29
4.	Уникальный учетный номер кадастрового квартала, в границах которого расположены здание, сооружение, объект незавершенного строительства	68:30:0002002
5.	Адрес здания, сооружения, объекта незавершенного строительства	—
5.1.	Сведения о местоположении здания, сооружения, объекта незавершенного строительства (при отсутствии адреса) в структурированном в соответствии с федеральной информационной адресной системой виде	—
5.2.	Дополнительные сведения о местоположении	—
6.	Иные сведения	—

3. Пояснения к сведениям об объекте недвижимости с кадастровым номером 68:30:0002006:74 :

1.	—

1. Сведения о характерных точках контура объекта недвижимости с кадастровым номером 68:30:0002006:77 :

Система координат МСК-68, зона 1 Зона № 1

Обозначение характерных точек границ	Содержатся в Едином государственном реестре недвижимости			Определены в ходе выполнения комплексных кадастровых работ			Метод определения координат	Формулы, примененные для расчета средней квадратической погрешности определения координат характерных точек (Mt), м, с подставленными в такие формулы значениями и итоговые (вычисленные) значения Mt, м
	координаты, м		Радиус, м	координаты, м		Радиус, м		
	X	Y	R	X	Y	R		
1	2	3	4	5	6	7	8	9
н15925 О	—	—	—	351 247,71	1 304 675,61	—	Метод спутниковых геодезических измерений (определений)	√(0,08^2 + 0,06^2) = 0,10
н15926 О	—	—	—	351 240,43	1 304 678,37	—		
н15927 О	—	—	—	351 237,03	1 304 669,38	—		
н15928 О	—	—	—	351 244,31	1 304 666,63	—		
н15925 О	—	—	—	351 247,71	1 304 675,61	—		

2. Сведения о характеристиках объекта недвижимости с кадастровым номером 68:30:0002006:77 :

№ п/п	Наименование характеристики	Значение характеристики
1	2	3
1.	Вид объекта недвижимости	Здание
2.	Ранее присвоенный государственный учетный номер (инвентарный) здания, сооружения, объекта незавершенного строительства	—
3.	Кадастровый номер земельного участка (земельных участков), в границах которого (которых) расположены здание, сооружение, объект незавершенного строительства	68:30:0002002:32
4.	Уникальный учетный номер кадастрового квартала, в границах которого расположены здание, сооружение, объект незавершенного строительства	68:30:0002002

1	2	3
5.	Адрес здания, сооружения, объекта незавершенного строительства	—
5.1.	Сведения о местоположении здания, сооружения, объекта незавершенного строительства (при отсутствии адреса) в структурированном в соответствии с федеральной информационной адресной системой виде	—
5.2.	Дополнительные сведения о местоположении	—
6.	Иные сведения	—

3. Пояснения к сведениям об объекте недвижимости с кадастровым номером 68:30:0002006:77 :

1.	—

1. Сведения о характерных точках контура объекта недвижимости с кадастровым номером 68:30:0002009:32 :

Система координат МСК-68, зона 1 Зона № 1

Обозначение характерных точек границ	Содержатся в Едином государственном реестре недвижимости			Определены в ходе выполнения комплексных кадастровых работ			Метод определения координат	Формулы, примененные для расчета средней квадратической погрешности определения координат характерных точек (Mt), м, с подставленными в такие формулы значениями и итоговые (вычисленные) значения Mt, м
	координаты, м		Радиус, м	координаты, м		Радиус, м		
	X	Y	R	X	Y	R		
1	2	3	4	5	6	7	8	9
н13221 О	—	—	—	351 354,17	1 304 558,83	—	Метод спутниковых геодезических измерений (определений)	√(0,08^2 + 0,06^2) = 0,10
н13222 О	—	—	—	351 351,10	1 304 561,28	—		
н13223 О	—	—	—	351 346,82	1 304 555,91	—		
н13224 О	—	—	—	351 351,30	1 304 552,34	—		
н13225 О	—	—	—	351 349,52	1 304 550,11	—		
н13226 О	—	—	—	351 352,78	1 304 547,51	—		
н13227 О	—	—	—	351 354,47	1 304 549,62	—		

1	2	3	4	5	6	7	8	9
н13228 О	—	—	—	351 357,65	1 304 547,09	—	Метод спутниковых геодезических измерений (определений)	√(0,08^2 + 0,06^2) = 0,10
н13229 О	—	—	—	351 362,02	1 304 552,58	—		
н13230 О	—	—	—	351 358,74	1 304 555,19	—		
н13231 О	—	—	—	351 359,41	1 304 556,03	—		
н13232 О	—	—	—	351 354,84	1 304 559,67	—		
н13221 О	—	—	—	351 354,17	1 304 558,83	—		

2. Сведения о характеристиках объекта недвижимости с кадастровым номером 68:30:0002009:32 :

№ п/п	Наименование характеристики	Значение характеристики
1	2	3
1.	Вид объекта недвижимости	Здание
2.	Ранее присвоенный государственный учетный номер (инвентарный) здания, сооружения, объекта незавершенного строительства	—
3.	Кадастровый номер земельного участка (земельных участков), в границах которого (которых) расположены здание, сооружение, объект незавершенного строительства	68:30:0002002:3
4.	Уникальный учетный номер кадастрового квартала, в границах которого расположены здание, сооружение, объект незавершенного строительства	68:30:0002002
5.	Адрес здания, сооружения, объекта незавершенного строительства	—
5.1.	Сведения о местоположении здания, сооружения, объекта незавершенного строительства (при отсутствии адреса) в структурированном в соответствии с федеральной информационной адресной системой виде	—
5.2.	Дополнительные сведения о местоположении	—
6.	Иные сведения	—

3. Пояснения к сведениям об объекте недвижимости с кадастровым номером 68:30:0002009:32 :

1.	—

1. Сведения о характерных точках контура объекта недвижимости с кадастровым номером 68:30:0002009:34 :

Система координат МСК-68, зона 1 Зона № 1

Обозначение характерных точек границ	Содержатся в Едином государственном реестре недвижимости			Определены в ходе выполнения комплексных кадастровых работ			Метод определения координат	Формулы, примененные для расчета средней квадратической погрешности определения координат характерных точек (Mt), м, с подставленными в такие формулы значениями и итоговые (вычисленные) значения Mt, м
	координаты, м		Радиус, м	координаты, м		Радиус, м		
	X	Y	R	X	Y	R		
1	2	3	4	5	6	7	8	9
н13237 О	—	—	—	351 340,71	1 304 583,53	—	Метод спутниковых геодезических измерений (определений)	√(0,08^2 + 0,06^2) = 0,10
н13238 О	—	—	—	351 338,17	1 304 585,63	—		
н13239 О	—	—	—	351 336,72	1 304 583,87	—		
н13240 О	—	—	—	351 330,58	1 304 588,94	—		
н13241 О	—	—	—	351 332,49	1 304 591,24	—		
н13242 О	—	—	—	351 329,35	1 304 593,83	—		
н13243 О	—	—	—	351 324,68	1 304 588,17	—		
н13244 О	—	—	—	351 336,15	1 304 578,01	—		
н13237 О	—	—	—	351 340,71	1 304 583,53	—		

2. Сведения о характеристиках объекта недвижимости с кадастровым номером 68:30:0002009:34 :

№ п/п	Наименование характеристики	Значение характеристики
1	2	3
1.	Вид объекта недвижимости	Здание
2.	Ранее присвоенный государственный учетный номер (инвентарный) здания, сооружения, объекта незавершенного строительства	—

1	2	3
3.	Кадастровый номер земельного участка (земельных участков), в границах которого (которых) расположены здание, сооружение, объект незавершенного строительства	68:30:0002002:27
4.	Уникальный учетный номер кадастрового квартала, в границах которого расположены здание, сооружение, объект незавершенного строительства	68:30:0002002
5.	Адрес здания, сооружения, объекта незавершенного строительства	—
5.1.	Сведения о местоположении здания, сооружения, объекта незавершенного строительства (при отсутствии адреса) в структурированном в соответствии с федеральной информационной адресной системой виде	—
5.2.	Дополнительные сведения о местоположении	—
6.	Иные сведения	—

3. Пояснения к сведениям об объекте недвижимости с кадастровым номером 68:30:0002009:34 :

1.	—

1. Сведения о характерных точках контура объекта недвижимости с кадастровым номером 68:30:0002012:23 :

Система координат МСК-68, зона 1 Зона № 1

Обозначение характерных точек границ	Содержатся в Едином государственном реестре недвижимости			Определены в ходе выполнения комплексных кадастровых работ			Метод определения координат	Формулы, примененные для расчета средней квадратической погрешности определения координат характерных точек (Mt), м, с подставленными в такие формулы значениями и итоговые (вычисленные) значения Mt, м
	координаты, м		Радиус, м	координаты, м		Радиус, м		
	X	Y	R	X	Y	R		
1	2	3	4	5	6	7	8	9
н8938О	—	—	—	351 350,36	1 304 574,73	—	Метод спутниковых геодезических измерений (определений)	√(0,08^2 + 0,06^2) = 0,10
н8939О	—	—	—	351 344,88	1 304 579,96	—		
н8940О	—	—	—	351 338,60	1 304 573,38	—		
н8941О	—	—	—	351 344,09	1 304 568,15	—		

1	2	3	4	5	6	7	8	9
н8938О	—	—	—	351 350,36	1 304 574,73	—	Метод спутниковых геодезических измерений (определений)	√(0,08^2 + 0,06^2) = 0,10

2. Сведения о характеристиках объекта недвижимости с кадастровым номером 68:30:0002012:23 :

№ п/п	Наименование характеристики	Значение характеристики
1	2	3
1.	Вид объекта недвижимости	Здание
2.	Ранее присвоенный государственный учетный номер (инвентарный) здания, сооружения, объекта незавершенного строительства	—
3.	Кадастровый номер земельного участка (земельных участков), в границах которого (которых) расположены здание, сооружение, объект незавершенного строительства	68:30:0002002:26
4.	Уникальный учетный номер кадастрового квартала, в границах которого расположены здание, сооружение, объект незавершенного строительства	68:30:0002002
5.	Адрес здания, сооружения, объекта незавершенного строительства	—
5.1.	Сведения о местоположении здания, сооружения, объекта незавершенного строительства (при отсутствии адреса) в структурированном в соответствии с федеральной информационной адресной системой виде	—
5.2.	Дополнительные сведения о местоположении	—
6.	Иные сведения	—

3. Пояснения к сведениям об объекте недвижимости с кадастровым номером 68:30:0002012:23 :

1.	—

1. Сведения о характерных точках контура объекта недвижимости с кадастровым номером 68:30:0003004:124 :

Система координат МСК-68, зона 1 Зона № 1

Обозначение характерных точек границ	Содержатся в Едином государственном реестре недвижимости			Определены в ходе выполнения комплексных кадастровых работ			Метод определения координат	Формулы, примененные для расчета средней квадратической погрешности определения координат характерных точек (Mt), м, с подставленными в такие формулы значениями и итоговые (вычисленные) значения Mt, м
	координаты, м		Радиус, м	координаты, м		Радиус, м		
	X	Y	R	X	Y	R		

1	2	3	4	5	6	7	8	9
н10052 О	—	—	—	351 403,62	1 304 520,63	—	Метод спутниковых геодезических измерений (определений)	√(0,08^2 + 0,06^2) = 0,10
н10053 О	—	—	—	351 397,38	1 304 527,09	—		
н10054 О	—	—	—	351 388,63	1 304 518,02	—		
н10055 О	—	—	—	351 395,08	1 304 511,79	—		
н10056 О	—	—	—	351 396,81	1 304 510,12	—		
н10057 О	—	—	—	351 401,01	1 304 514,48	—		
н10058 О	—	—	—	351 399,29	1 304 516,14	—		
н10052 О	—	—	—	351 403,62	1 304 520,63	—		

2. Сведения о характеристиках объекта недвижимости с кадастровым номером 68:30:0003004:124 :

№ п/п	Наименование характеристики	Значение характеристики
1	2	3
1.	Вид объекта недвижимости	Здание
2.	Ранее присвоенный государственный учетный номер (инвентарный) здания, сооружения, объекта незавершенного строительства	—
3.	Кадастровый номер земельного участка (земельных участков), в границах которого (которых) расположены здание, сооружение, объект незавершенного строительства	68:30:0002002:1
4.	Уникальный учетный номер кадастрового квартала, в границах которого расположены здание, сооружение, объект незавершенного строительства	68:30:0002002

1	2	3
5.	Адрес здания, сооружения, объекта незавершенного строительства	—
5.1.	Сведения о местоположении здания, сооружения, объекта незавершенного строительства (при отсутствии адреса) в структурированном в соответствии с федеральной информационной адресной системой виде	—
5.2.	Дополнительные сведения о местоположении	—
6.	Иные сведения	—
3. Пояснения к сведениям об объекте недвижимости с кадастровым номером	68:30:0003004:124 :	
1.	—	

Сведения о зданиях, сооружениях, объектах незавершенного строительства, необходимые для исправления реестровых ошибок в сведениях об описании их местоположения

1. Сведения о характерных точках контура здания

вид объекта недвижимости (здание, сооружение, объект незавершенного строительства)

с кадастровым номером 68:30:0002002:80 :

Система координат МСК-68, зона 1 Зона № 1

Обозначение характерных точек границ	Содержатся в Едином государственном реестре недвижимости			Определены в ходе выполнения комплексных кадастровых работ			Метод определения координат	Формулы, примененные для расчета средней квадратической погрешности определения координат характерных точек (Mt), м, с подставленными в такие формулы значениями и итоговые (вычисленные) значения Mt, м
	координаты, м		Радиус, м	координаты, м		Радиус, м		
	X	Y	R	X	Y	R		
1	2	3	4	5	6	7	8	9
47530	351 395,45	1 304 534,46	—	—	—	—	—	—
47531	351 391,40	1 304 538,41	—	—	—	—		
47532	351 385,75	1 304 532,62	—	—	—	—		
47533	351 384,06	1 304 534,26	—	—	—	—		
47534	351 381,38	1 304 531,51	—	—	—	—		
47535	351 383,06	1 304 529,87	—	—	—	—		
47536	351 382,14	1 304 528,91	—	—	—	—		
47537	351 384,22	1 304 526,88	—	—	—	—		
47538	351 385,14	1 304 527,84	—	—	—	—		
47539	351 387,11	1 304 525,92	—	—	—	—		
н5587О	—	—	—	351 385,69	1 304 525,84	—	Метод спутниковых геодезических измерений (определений)	√(0,08^2 + 0,06^2) = 0,10
н5588О	—	—	—	351 393,58	1 304 534,80	—		
н5589О	—	—	—	351 389,34	1 304 538,54	—		
н5590О	—	—	—	351 383,99	1 304 532,47	—		
н5591О	—	—	—	351 382,22	1 304 534,02	—		

1	2	3	4	5	6	7	8	9
н5592О	—	—	—	351 379,68	1 304 531,14	—	Метод спутниковых геодезических измерений (определений)	√(0,08^2 + 0,06^2) = 0,10
н5593О	—	—	—	351 381,44	1 304 529,58	—		
н5594О	—	—	—	351 380,57	1 304 528,58	—		
н5595О	—	—	—	351 382,75	1 304 526,66	—		
н5596О	—	—	—	351 383,62	1 304 527,66	—		
н5587О	—	—	—	351 385,69	1 304 525,84	—		

2. Иные сведения об объекте недвижимости с кадастровым номером 68:30:0002002:80 :

1.	—

3. Пояснения к сведениям об объекте недвижимости с кадастровым номером 68:30:0002002:80 :

1.	—

1. Сведения о характерных точках контура здания

вид объекта недвижимости (здание, сооружение, объект незавершенного строительства)

с кадастровым номером 68:30:0002005:46 :

Система координат МСК-68, зона 1 Зона № 1

Обозначение характерных точек границ	Содержатся в Едином государственном реестре недвижимости			Определены в ходе выполнения комплексных кадастровых работ			Метод определения координат	Формулы, примененные для расчета средней квадратической погрешности определения координат характерных точек (Mt), м, с подставленными в такие формулы значениями и итоговые (вычисленные) значения Mt, м
	координаты, м		Радиус, м	координаты, м		Радиус, м		
	X	Y	R	X	Y	R		
1	2	3	4	5	6	7	8	9
47540	351 174,16	1 304 587,67	—	—	—	—	—	—
47541	351 177,94	1 304 600,21	—	—	—	—		
47542	351 168,89	1 304 602,94	—	—	—	—		
47543	351 166,00	1 304 593,31	—	—	—	—		
47544	351 171,65	1 304 591,61	—	—	—	—		
47545	351 171,45	1 304 590,94	—	—	—	—		

1	2	3	4	5	6	7	8	9
47546	351 169,97	1 304 591,39	—	—	—	—	—	—
47547	351 169,48	1 304 589,76	—	—	—	—		
47548	351 170,95	1 304 589,31	—	—	—	—		
47549	351 170,77	1 304 588,69	—	—	—	—		
н5597О	—	—	—	351 173,39	1 304 587,20	—	Метод спутниковых геодезических измерений (определений)	√(0,08^2 + 0,06^2) = 0,10
н5598О	—	—	—	351 177,17	1 304 599,74	—		
н5599О	—	—	—	351 168,12	1 304 602,47	—		
н5600О	—	—	—	351 165,23	1 304 592,84	—		
н5601О	—	—	—	351 170,88	1 304 591,14	—		
н5602О	—	—	—	351 170,68	1 304 590,47	—		
н5603О	—	—	—	351 169,20	1 304 590,92	—		
н5604О	—	—	—	351 168,71	1 304 589,29	—		
н5605О	—	—	—	351 170,18	1 304 588,84	—		
н5606О	—	—	—	351 170,00	1 304 588,22	—		
н5597О	—	—	—	351 173,39	1 304 587,20	—		
2. Иные сведения об объекте недвижимости с кадастровым номером							68:30:0002005:46 :	
1.	—							
3. Пояснения к сведениям об объекте недвижимости с кадастровым номером							68:30:0002005:46 :	
1.	—							

1. Сведения о характерных точках контура здания

вид объекта недвижимости (здание, сооружение, объект незавершенного строительства)

с кадастровым номером 68:30:0002006:82 :

Система координат МСК-68, зона 1 Зона № 1

Обозначение характерных точек границ	Содержатся в Едином государственном реестре недвижимости			Определены в ходе выполнения комплексных кадастровых работ			Метод определения координат	Формулы, примененные для расчета средней квадратической погрешности определения координат характерных точек (Mt), м, с подставленными в такие формулы значениями и итоговые (вычисленные) значения Mt, м
	координаты, м		Радиус, м	координаты, м		Радиус, м		
	X	Y	R	X	Y	R		
1	2	3	4	5	6	7	8	9
47550	351 377,72	1 304 538,78	—	—	—	—	—	—
47551	351 383,50	1 304 545,39	—	—	—	—		
47552	351 373,67	1 304 553,98	—	—	—	—		
47553	351 371,39	1 304 551,37	—	—	—	—		
47554	351 370,25	1 304 552,37	—	—	—	—		
47555	351 368,27	1 304 550,12	—	—	—	—		
47556	351 369,42	1 304 549,11	—	—	—	—		
47557	351 365,90	1 304 544,82	—	—	—	—		
47558	351 369,64	1 304 541,54	—	—	—	—		
47559	351 371,77	1 304 543,98	—	—	—	—		
н5607О	—	—	—	351 377,05	1 304 538,35	—	Метод спутниковых геодезических измерений (определений)	√(0,08^2 + 0,06^2) = 0,10
н5608О	—	—	—	351 382,83	1 304 544,96	—		
н5609О	—	—	—	351 373,00	1 304 553,55	—		
н5610О	—	—	—	351 370,72	1 304 550,94	—		
н5611О	—	—	—	351 369,58	1 304 551,94	—		
н5612О	—	—	—	351 367,60	1 304 549,69	—		
н5613О	—	—	—	351 368,75	1 304 548,68	—		

1	2	3	4	5	6	7	8	9
н5614О	—	—	—	351 365,23	1 304 544,39	—	Метод спутниковых геодезических измерений (определений)	√(0,08^2 + 0,06^2) = 0,10
н5615О	—	—	—	351 368,97	1 304 541,11	—		
н5616О	—	—	—	351 371,10	1 304 543,55	—		
н5607О	—	—	—	351 377,05	1 304 538,35	—		
2. Иные сведения об объекте недвижимости с кадастровым номером							68:30:0002006:82 :	
1.	—							
3. Пояснения к сведениям об объекте недвижимости с кадастровым номером							68:30:0002006:82 :	
1.	—							

Схема границ земельных участков



Масштаб 1:2 000

ПРИЛОЖЕНИЕ № 7
УТВЕРЖДЕНА
приказом министерства
имущественных отношений и
государственного заказа
Тамбовской области
от 18.09.2025 № 709

Карта-план территории
кадастрового квартала 68:30:0002004

КАРТА-ПЛАН ТЕРРИТОРИИ

Пояснительная записка

1. Сведения о территории выполнения комплексных кадастровых работ:

68:30:0002004

(наименование субъекта Российской Федерации, муниципального образования, населенного пункта, уникальные учетные номера кадастровых кварталов, иные сведения, позволяющие определить местоположение территории, на которой выполняются комплексные кадастровые работы, например, наименование садоводческого или огороднического некоммерческого товарищества, гаражного кооператива, элемента планировочной структуры)

2. Основания выполнения комплексных кадастровых работ:

Наименование, дата и номер документа, на основании которого выполняются комплексные кадастровые работы:

Государственный контракт № 0164200001925000183-725790-157788 от 17 марта 2025 г., выдан Министерство имущественных отношений и государственного заказа Тамбовской области

3. Дата подготовки карты-плана территории: *16 сентября 2025 г.*

4. Сведения о заказчике(ах) комплексных кадастровых работ:

В отношении юридического лица, органа местного самоуправления муниципального района, муниципального округа или городского округа либо уполномоченного исполнительного органа государственной власти субъекта Российской Федерации:

полное или сокращенное (в случае, если имеется) наименование: *Министерство имущественных отношений и государственного заказа Тамбовской области*

основной государственный регистрационный номер: *1066829046844*

идентификационный номер налогоплательщика: *6831000240*

В отношении физического лица или представителя физических или юридических лиц:

фамилия, имя. отчество (последнее - при наличии): –

страховой номер индивидуального лицевого счета в системе обязательного пенсионного страхования Российской Федерации (СНИЛС): –

Наименование и реквизиты документа, подтверждающие полномочия представителя заказчика(ов) комплексных кадастровых работ:

–

Адрес электронной почты (для направления уведомления о результатах внесения сведений в Единый государственный реестр недвижимости):

–

5. Сведения об исполнителе комплексных кадастровых работ:

Полное или сокращенное (в случае, если имеется) наименование и адрес юридического лица, с которым заключен государственный или муниципальный контракт либо договор подряда на выполнение комплексных кадастровых работ:

–

Фамилия, имя. отчество кадастрового инженера (последнее - при наличии): *Чиркин Евгений Александрович*

и основной государственный регистрационный номер кадастрового инженера индивидуального предпринимателя (ОГРНИП): *318344300021161*

Страховой номер индивидуального лицевого счета в системе обязательного пенсионного страхования Российской Федерации (СНИЛС) кадастрового инженера: *152-892-276-89*

Уникальный реестровый номер кадастрового инженера в реестре саморегулируемой организации кадастровых инженеров и дата внесения сведений о физическом лице в такой реестр: *НП001325, 30 мая 2016 г.*

Полное или (в случае, если имеется) сокращенное наименование саморегулируемой организации кадастровых инженеров, членом которой является кадастровый инженер:

Кадастровые инженеры юга

Контактный телефон: *+79275392962*

Почтовый адрес и адрес электронной почты, по которым осуществляется связь с кадастровым инженером:

гор. Волгоград, ул. им. Маршала Василевского, д. 4, кв. 18, ewgeniychirkin@mail.ru

6. Перечень документов, использованных при подготовке карты-плана территории:

№ п/п	Реквизиты документа				
	Вид	Дата	Номер	Наименование	Иные сведения
1	2	3	4	5	6
1	Кадастровый план территории, выдан: Филиал публично-правовой компании "Роскадастр" по Тамбовской области	17 марта 2025 г.	КУВИ-001/2025-69922010	Кадастровый план территории	—
2	Материалы картографо-геодезического фонда, выдан: ППК Роскадастр	7 апреля 2025 г.	170-8700/2025-В	Выписка о пунктах государственной геодезической сети, государственной нивелирной сети и государственной гравиметрической сети	—
3	Материалы картографо-геодезического фонда, выдан: ППК "Роскадастр	21 марта 2025 г.	171-7472/2025-В	Сведения ЕЭКО	Масштаб: 1:2000 Дата создания: 31 июля 2022 г.
4	Иной документ, содержащий описание объекта, выдан: ППК "Роскадастр"	6 апреля 2023 г.	50-0074/23	Письмо о рассмотрении обращений (о включении в ФФПД технического отчета "Создание сети дифференциальных станций"	—

7. Пояснения к карте-плану территории:

Пояснительная записка
Настоящая карта-план территории разработана в результате проведения комплексных кадастровых работ на территории кадастрового кварталаn 68:30:0002004 (территория г. Уварово Тамбовской области) Карта-план территории кадастрового квартала 68:30:0002004 утверждена Постановлением об утверждении карта-планов территорий, подготовленных в результате выполнения комплексных кадастровых работ в границах кадастрового квартала. Неотъемлемой частью КПТР является: - акт согласования границ земельных участков, который включен в состав Приложения. Согласно данного акта, границы всех земельных участков являются согласованными; - заключение согласительной комиссии; - протокол заседания согласительной комиссии по вопросу согласования местоположения границ земельных участков В результате выполнения комплексных кадастровых работ: 1) обеспечивается уточнение границ 1 земельного участка; 2) исправляются границы 13 земельных участков; 3) осуществляется уточнение местоположения на земельных участках границ 12 объектов капитального строительства. В ходе выполнения кадастровых работ проведен анализ материалов, согласно сведений ЕГРН, представленных в виде кадастровых планов территорий и выписок из ЕГРН в отношении земельных участков и объектов капитального строительства, картографические материалы и материалы из фонда данных, полученных в результате проведения землеустройства, действующие правила землепользования и застройки. утвержденные применительно к данной территории работ. Земельные участки, в отношении которых проводятся комплексные кадастровые работы, расположены в границах г. Уварово , в градостроительной зоне "Зона малоэтажной жилой застройки" (Ж1), для которой для участков с ВРИ - для ведения личного подсобного хозяйства и ведение огородничества установлены предельные минимальные (200 кв.м.) и максимальные (5000 кв.м.) размеры земельных участков, для участков с ВРИ - садоводство установлены предельные минимальные (200 кв.м.) и максимальные (1500 кв.м.) размеры земельных участков. Правила землепользования и застройки утверждены Решением "О внесении изменений в ПЗиЗ муниципального образованияг.о. - город Уварово Тамбовской области. Ссылка на официальный источник: https://fgistp.economy.gov.ru/lk/#/document-show/345723. Координаты характерных точек границ земельных участков и объектов капитального строительства получены методом спутниковых геодезических определений. Границы земельных участков определены по ограждениям на местности, существующим на местности 15 и более лет. В целях выполнения кадастровых работ, кадастровым инженером были получены материалы дистанционного зондирования земли, изготовленный АО "Роскартография", и переданный в пользование ФФПД. Масштаб картографического произведения 1:2000. Реквизиты картографического материала приведены в разделе "Исходные данные"
Сведения о заказчике
Комплексные кадастровые работы выполнены в рамках исполнения государственного контракта № 0164200001925000183-725790-157788 от 17.03.2025 г. Заказчиком комплексных кадастровых работ является Министерство имущественных отношений и государственного заказа Тамбовской области, ИНН 6831000240, ОГРН 1066829046844
Сведения о кадастровом инженере
Карта-план территории подготовлен кадастровым инженером Чиркиным Евгением Александровичем (квалификационный аттестат № 34-14-538 от 22.08.2014), включенным в реестр членов Ассоциации СРО "Кадастровые инженеры юга" 30.052016 г. № НП001325. Номер регистрации в государственном реестре лиц, осуществляющих кадастровую деятельность – 31758. Страховой номер индивидуального лицевого счета в системе обязательного пенсионного страхования Российской Федерации (СНИЛС) 152-892-276 89.

Сведения о геодезической основе, использованной при подготовке карты-плана территории

Определение координат поворотных точек границ земельных участков выполнено методом спутниковых геодезических измерений. В качестве базовой станции для определения координат точек границ использовалась базовая станция Уварово (UVAR), держателем которой является группа EFT-CORS. В разделе исходные данные приведено письмо ПКК "Роскадастр", подтверждающее передачу данных EFT-CORS в фонды данных субъектов Российской Федерации или федеральный фонд пространственных данных.
Вторым приемником, реквизиты которого указаны в разделе "Инструменты", было проведено полевое обследование пунктов ГГС (Ржакса, Березовка, Уварово, Подгорное), а также объекты недвижимости в границах проведения кадастровых работ.

Сведения об уточняемых земельных участках

В ходе проведения комплексных кадастровых работ были уточнены местоположение и площадь земельных участков, а также исправлены сведения о местоположении и (или) площади земельных участков, при этом при таком исправлении площадь изменяется не более, чем на 10 процентов от площади, содержащейся в ЕГРН.

Описание местоположения здания, сооружения, объекта незавершенного строительства на земельном участке

В ходе проведения комплексных кадастровых работ было уточнено местоположение границ объектов капитального строительства на земельных участках.

Сведения о пунктах геодезической сети и средствах измерений

1. Сведения о пунктах геодезической сети:

№ п/п	Вид геодезической сети	Название пункта геодезической сети и тип знака	Система координат пункта геодезической сети	Координаты пункта, м		Дата обследования 14 апреля 2025 г.		
						Сведения о состоянии		
				X	Y	наружного знака пункта	центра пункта	марки центра пункта
1	2	3	4	5	6	7	8	9
1	Астрономо-геодезическая сеть. 2	Ржакса, пирамида	МСК-68, зона 1	364 763,74	1 287 261,69	Сохранился	Сохранился	Сохранился
2	Астрономо-геодезическая сеть. 2	Березовка, пирамида		347 697,09	1 288 347,24	Не обнаружен		
3	Астрономо-геодезическая сеть. 2	Уварово, пирамида		353 506,37	1 301 173,14			
4	Геодезическая сеть сгущения. 3	Подгорное, пирамида		341 674,67	1 303 820,45			

2. Сведения об использованных средствах измерений:

№ п/п	Наименование и обозначение типа средства измерений - прибора (инструмента, аппаратуры)	Заводской или серийный номер средства измерений	Реквизиты свидетельства о поверке прибора (инструмента, аппаратуры) и (или) срок действия поверки
1	2	3	4
1	Stonex S8 GNSS	STNS84412003	свидетельство № С-ГКФ/01-04-2025/42177429, выдано 01.04.2025г., срок действия поверки - до 31.03.2026г.

Сведения об уточняемых земельных участках

1. Сведения о характерных точках границ уточняемого земельного участка с кадастровым номером 68:30:0002004:13 :

Система координат МСК-68, зона 1 Зона № 1

Обозначение характерных точек границ	Координаты, м				Метод определения координат	Формулы, примененные для расчета средней квадратической погрешности определения координат характерных точек границ (Mt), с подставленными в такие формулы значениями и итоговые (вычисленные) значения Mt, м	Описание закрепления точки
	содержатся в Едином государственном реестре недвижимости		определены в результате выполнения комплексных кадастровых работ				
	X	Y	X	Y			
1	2	3	4	5	6	7	8
н20024 У	350 956,12	1 304 275,10	350 956,12	1 304 275,10	Метод спутниковых геодезических измерений (определений)	√(0,08^2 + 0,06^2) = 0,10	—
н20023 У	350 949,75	1 304 274,86	350 949,75	1 304 274,86			
н20022 У	350 929,98	1 304 272,06	350 929,98	1 304 272,06			
н46504 У	350 931,25	1 304 245,20	350 931,25	1 304 245,20			
н46505 У	350 974,16	1 304 248,59	350 974,16	1 304 248,59			
н20025 У	350 974,00	1 304 275,56	350 974,00	1 304 275,56			
н20024 У	350 956,12	1 304 275,10	350 956,12	1 304 275,10			

2. Сведения о частях границ уточняемого земельного участка с кадастровым номером 68:30:0002004:13 :

Обозначение части границ		Горизонтальное проложение (S), м	Описание прохождения части границ	Сведения о согласовании местоположения границ (согласовано/спорное)
от т.	до т.			
1	2	3	4	5
н20024У	н20023У	6,37	—	согласовано
н20023У	н20022У	19,97		
н20022У	н46504У	26,89		
н46504У	н46505У	43,04		
н46505У	н20025У	26,97		

1	2	3	4	5
н20025У	н20024У	17,89	—	согласовано

3. Сведения о характеристиках уточняемого земельного участка с кадастровым номером 68:30:0002004:13 :

№ п/п	Наименование характеристики земельного участка	Значение характеристики
1	2	3
1.	Адрес земельного участка	—
1.1.	Сведения о местоположении земельного участка (при отсутствии адреса) в структурированном в соответствии с федеральной информационной адресной системой виде	—
1.2.	Дополнительные сведения о местоположении земельного участка	—
2.	Площадь земельного участка ± величина погрешности определения (вычисления) площади (Р ± ΔР), м²	1 200 ± 12,00
3.	Формула, примененная для вычисления предельной погрешности определения площади земельного участка, с подставленными значениями и итоговые (вычисленные) значения	3,5*0,10*√(1 200) = 12
4.	Площадь земельного участка согласно сведениям Единого государственного реестра недвижимости (Ркад), м²	1 200,00
5.	Оценка расхождения Р и Ркад (Р - Ркад), м²	0
6.	Предельный минимальный и максимальный размеры земельного участка (Рмин и Рмакс), м²	Рмин = 200 Рмакс = 5 000
7.	Вид (виды) разрешенного использования	—
7.1.	Дополнительные сведения об использовании земельного участка	—
8.	Кадастровый или иной государственный учетный номер (инвентарный) здания, сооружения, объекта незавершенного строительства, расположенного на земельном участке	68:30:0002004:24; 68:30:0000000:191; 68:30:0000000:599
9.	Сведения о земельных участках (землях общего пользования, территории общего пользования), посредством которых обеспечивается доступ	Земли общего пользования
10.	Иные сведения	—

4. Пояснения к сведениям об уточняемом земельном участке с кадастровым номером 68:30:0002004:13 :

1.	—

Сведения об уточняемых земельных участках, необходимые для исправления реестровых ошибок в сведениях о местоположении их границ

1. Сведения о характерных точках границ уточняемого земельного участка с кадастровым номером 68:30:0002004:1 :

Система координат МСК-68, зона 1 Зона № 1

Обозначение характерных точек границ	Координаты, м				Метод определения координат	Формулы, примененные для расчета средней квадратической погрешности определения координат характерных точек границ (Mt), с подставленными в такие формулы значениями и итоговые (вычисленные) значения Mt, м	Описание закрепления точки
	содержатся в Едином государственном реестре недвижимости		определены в результате выполнения комплексных кадастровых работ				
	X	Y	X	Y			
1	2	3	4	5	6	7	8
11434	112,47	95,89	—	—	Метод спутниковых геодезических измерений (определений)	0,10	—
11435	107,09	96,68	—	—			
11436	92,88	98,72	—	—			
11437	92,04	86,90	—	—			
11438	91,50	76,30	—	—			
11439	90,27	49,09	—	—			
11440	109,01	44,41	—	—			
11441	120,68	94,67	—	—			
н11413 У	—	—	351 028,51	1 304 422,16		√(0,08^2 + 0,06^2) = 0,10	
н11412 У	—	—	351 031,85	1 304 443,55			
н11442 У	—	—	351 023,54	1 304 444,03			

1	2	3	4	5	6	7	8
н11443 У	—	—	351 003,54	1 304 445,06	Метод спутниковых геодезических измерений (определений)	√(0,08^2 + 0,06^2) = 0,10	—
н11444 У	—	—	351 003,71	1 304 434,98			
н11445 У	—	—	351 003,81	1 304 423,76			
н11446 У	—	—	351 000,50	1 304 423,78			
н11447 У	—	—	351 000,41	1 304 422,32			
н11448 У	—	—	350 999,24	1 304 422,24			
н11449 У	—	—	350 999,20	1 304 401,76			
н11414 У	—	—	351 025,17	1 304 398,81			
11434	112,47	95,89	—	—		0,10	

2. Сведения о частях границ уточняемого земельного участка с кадастровым номером 68:30:0002004:1 :

Обозначение части границ		Горизонтальное проложение (S), м	Описание прохождения части границ	Сведения о согласовании местоположения границ (согласовано/спорное)
от т.	до т.			
1	2	3	4	5
н11413У	н11412У	21,65	—	согласовано
н11412У	н11442У	8,32		
н11442У	н11443У	20,03		
н11443У	н11444У	10,08		
н11444У	н11445У	11,22		
н11445У	н11446У	3,31		
н11446У	н11447У	1,46		
н11447У	н11448У	1,17		
н11448У	н11449У	20,48		
н11449У	н11414У	26,14		
н11414У	н11413У	23,59		

3. Сведения о характеристиках уточняемого земельного участка с кадастровым номером		68:30:0002004:1 :
№ п/п	Наименование характеристики	Значение характеристики
1	2	3
1.	Адрес земельного участка	—
1.1.	Сведения о местоположении земельного участка (при отсутствии адреса) в структурированном в соответствии с федеральной информационной адресной системой виде	—
1.2.	Дополнительные сведения о местоположении земельного участка	—
2.	Площадь земельного участка ± величина погрешности определения (вычисления) площади (Р ± ΔР), м²	1 200 ± 12,00
3.	Формула, примененная для вычисления предельной погрешности определения площади земельного участка, с подставленными значениями и итоговые (вычисленные) значения	3,5*0,10*√(1 200) = 12
4.	Площадь земельного участка согласно сведениям Единого государственного реестра недвижимости (Ркад), м²	1 200,00
5.	Оценка расхождения Р и Ркад (Р - Ркад), м²	0
6.	Предельный минимальный и максимальный размеры земельного участка (Рмин и Рмакс), м²	Рмин = 200 Рмакс = 5 000
7.	Кадастровый или иной государственный учетный номер (инвентарный) здания, сооружения, объекта незавершенного строительства, расположенного на земельном участке	68:30:0002004:18
8.	Вид (виды) разрешенного использования	—
8.1.	Дополнительные сведения об использовании земельного участка	—
9.	Сведения о земельных участках (землях общего пользования, территории общего пользования), посредством которых обеспечивается доступ	Земли общего пользования
10.	Иные сведения	На местности границы данного земельных участков существуют более 15 лет, его границы в ходе проведения ККР установлены по фактическому пользованию без захвата земель общего пользования, с учетом привязки к смежным земельным участкам, границы которых ранее были установлены в системе координат МСК-68
4. Пояснения к сведениям об уточняемом земельном участке с кадастровым номером		68:30:0002004:1 :
1.	—	

1. Сведения о характерных точках границ уточняемого земельного участка с кадастровым номером 68:30:0002004:3 :

Система координат МСК-68, зона 1 Зона № 1

Обозначение характерных точек границ	Координаты, м				Метод определения координат	Формулы, примененные для расчета средней квадратической погрешности определения координат характерных точек границ (Mt), с подставленными в такие формулы значениями и итоговые (вычисленные) значения Mt, м	Описание закрепления точки
	содержатся в Едином государственном реестре недвижимости		определены в результате выполнения комплексных кадастровых работ				
	X	Y	X	Y			
1	2	3	4	5	6	7	8
9620	103,05	109,68	—	—	Метод спутниковых геодезических измерений (определений)	0,10	—
9621	100,97	100,58	—	—			
9622	100,24	97,88	—	—			
9623	112,22	94,96	—	—			
9624	122,28	92,24	—	—			
9625	157,52	82,71	—	—			
9626	202,89	70,45	—	—			
9627	206,88	85,22	—	—			
9628	161,28	96,61	—	—			
9629	128,94	103,57	—	—			
9630	124,26	104,86	—	—			
9631	115,93	107,46	—	—			

1	2	3	4	5	6	7	8
9632	103,09	109,85	—	—	Метод спутниковых геодезических измерений (определений)	0,10	—
н9633У	—	—	350 935,56	1 304 386,19		√(0,08^2 + 0,06^2) = 0,10	
н9634У	—	—	350 934,70	1 304 373,72			
н9635У	—	—	350 939,32	1 304 373,45			
н9636У	—	—	350 957,07	1 304 371,47			
н9637У	—	—	350 960,30	1 304 371,14			
н9638У	—	—	350 993,12	1 304 366,28			
н9639У	—	—	351 040,09	1 304 359,43			
н9640У	—	—	351 042,08	1 304 374,83			
н9641У	—	—	350 965,40	1 304 383,45			
н9642У	—	—	350 956,59	1 304 384,51			
н9643У	—	—	350 948,76	1 304 385,73			
9620	103,05	109,68	—	—		0,10	

2. Сведения о частях границ уточняемого земельного участка с кадастровым номером 68:30:0002004:3 :

Обозначение части границ		Горизонтальное проложение (S), м	Описание прохождения части границ	Сведения о согласовании местоположения границ (согласовано/спорное)
от т.	до т.			
1	2	3	4	5
н9633У	н9634У	12,50	—	согласовано
н9634У	н9635У	4,63		
н9635У	н9636У	17,86		
н9636У	н9637У	3,25		
н9637У	н9638У	33,18		

1	2	3	4	5
н9638У	н9639У	47,47	—	согласовано
н9639У	н9640У	15,53		
н9640У	н9641У	77,16		
н9641У	н9642У	8,87		
н9642У	н9643У	7,92		
н9643У	н9633У	13,21		

3. Сведения о характеристиках уточняемого земельного участка с кадастровым номером 68:30:0002004:3 :

№ п/п	Наименование характеристики	Значение характеристики
1	2	3
1.	Адрес земельного участка	—
1.1.	Сведения о местоположении земельного участка (при отсутствии адреса) в структурированном в соответствии с федеральной информационной адресной системой виде	—
1.2.	Дополнительные сведения о местоположении земельного участка	—
2.	Площадь земельного участка ± величина погрешности определения (вычисления) площади (Р ± ΔР), м²	1 481 ± 13,00
3.	Формула, примененная для вычисления предельной погрешности определения площади земельного участка, с подставленными значениями и итоговые (вычисленные) значения	3,5*0,10*√(1 481) = 13
4.	Площадь земельного участка согласно сведениям Единого государственного реестра недвижимости (Ркад), м²	1 481,00
5.	Оценка расхождения Р и Ркад (Р - Ркад), м²	0
6.	Предельный минимальный и максимальный размеры земельного участка (Рмин и Рмакс), м²	Рмин = 200 Рмакс = 5 000
7.	Кадастровый или иной государственный учетный номер (инвентарный) здания, сооружения, объекта незавершенного строительства, расположенного на земельном участке	68:30:0002004:26
8.	Вид (виды) разрешенного использования	—
8.1.	Дополнительные сведения об использовании земельного участка	—
9.	Сведения о земельных участках (землях общего пользования, территории общего пользования), посредством которых обеспечивается доступ	Земли общего пользования

1	2	3
10.	Иные сведения	На местности границы данного земельных участков существуют более 15 лет, его границы в ходе проведения ККР установлены по фактическому пользованию без захвата земель общего пользования, с учетом привязки к смежным земельным участкам, границы которых ранее были установлены в системе координат МСК-68

4. Пояснения к сведениям об уточняемом земельном участке с кадастровым номером 68:30:0002004:3 :

1.	—

1. Сведения о характерных точках границ уточняемого земельного участка с кадастровым номером 68:30:0002004:4 :

Система координат МСК-68, зона 1 Зона № 1

Обозначение характерных точек границ	Координаты, м				Метод определения координат	Формулы, примененные для расчета средней квадратической погрешности определения координат характерных точек границ (Mt), с подставленными в такие формулы значениями и итоговые (вычисленные) значения Mt, м	Описание закрепления точки
	содержатся в Едином государственном реестре недвижимости		определены в результате выполнения комплексных кадастровых работ				
	X	Y	X	Y			
1	2	3	4	5	6	7	8
9595	80,90	61,72	—	—	Метод спутниковых геодезических измерений (определений)	0,10	—
9596	83,92	80,73	—	—			
9597	87,83	105,28	—	—			
9598	82,59	106,02	—	—			
9599	73,89	106,33	—	—			
9600	71,78	105,19	—	—			
9601	69,61	103,98	—	—			
9602	65,46	91,67	—	—			

1	2	3	4	5	6	7	8
9603	63,19	86,29	—	—	Метод спутниковых геодезических измерений (определений)	0,10	—
9604	60,16	69,95	—	—			
9605	75,96	67,70	—	—			
9606	74,78	64,98	—	—			
н9607У	—	—	350 958,41	1 304 397,94		√(0,08^2 + 0,06^2) = 0,10	
53675	350 958,39	1 304 398,65	350 958,39	1 304 398,65		0,10	
н9608У	—	—	350 958,46	1 304 417,90		√(0,08^2 + 0,06^2) = 0,10	
н53676 У	—	—	350 958,55	1 304 442,76			
н9609У	—	—	350 958,56	1 304 443,51			
н9610У	—	—	350 949,92	1 304 442,76			
н9611У	—	—	350 940,44	1 304 440,82			
н9612У	—	—	350 939,42	1 304 437,51			
н9613У	—	—	350 938,29	1 304 423,13			
н9614У	—	—	350 938,07	1 304 420,41			
н9615У	—	—	350 936,52	1 304 402,16			
н9616У	—	—	350 939,83	1 304 402,23			
н9617У	—	—	350 939,82	1 304 402,72			

1	2	3	4	5	6	7	8
н9618У	—	—	350 952,59	1 304 402,24	Метод спутниковых геодезических измерений (определений)	√(0,08^2 + 0,06^2) = 0,10	—
н9619У	—	—	350 952,59	1 304 397,94			
9595	80,90	61,72	—	—		0,10	

2. Сведения о частях границ уточняемого земельного участка с кадастровым номером 68:30:0002004:4 :

Обозначение части границ		Горизонтальное проложение (S), м	Описание прохождения части границ	Сведения о согласовании местоположения границ (согласовано/спорное)
от т.	до т.			
1	2	3	4	5
н9607У	53675	0,71	—	согласовано
53675	н9608У	19,25		
н9608У	н53676У	24,86		
н53676У	н9609У	0,75		
н9609У	н9610У	8,67		
н9610У	н9611У	9,68		
н9611У	н9612У	3,46		
н9612У	н9613У	14,42		
н9613У	н9614У	2,73		
н9614У	н9615У	18,32		
н9615У	н9616У	3,31		
н9616У	н9617У	0,49		
н9617У	н9618У	12,78		
н9618У	н9619У	4,30		
н9619У	н9607У	5,82		

3. Сведения о характеристиках уточняемого земельного участка с кадастровым номером 68:30:0002004:4 :

№ п/п	Наименование характеристики	Значение характеристики
1	2	3
1.	Адрес земельного участка	—
1.1.	Сведения о местоположении земельного участка (при отсутствии адреса) в структурированном в соответствии с федеральной информационной адресной системой виде	—
1.2.	Дополнительные сведения о местоположении земельного участка	—

1	2	3
2.	Площадь земельного участка ± величина погрешности определения (вычисления) площади (Р ± ΔР), м²	835 ± 10,00
3.	Формула, примененная для вычисления предельной погрешности определения площади земельного участка, с подставленными значениями и итоговые (вычисленные) значения	3,5*0,10*√(835) = 10
4.	Площадь земельного участка согласно сведениям Единого государственного реестра недвижимости (Ркад), м²	796,00
5.	Оценка расхождения Р и Ркад (Р - Ркад), м²	39
6.	Предельный минимальный и максимальный размеры земельного участка (Рмин и Рмакс), м²	Рмин = 200 Рмакс = 5 000
7.	Кадастровый или иной государственный учетный номер (инвентарный) здания, сооружения, объекта незавершенного строительства, расположенного на земельном участке	68:30:0002004:29
8.	Вид (виды) разрешенного использования	—
8.1.	Дополнительные сведения об использовании земельного участка	—
9.	Сведения о земельных участках (землях общего пользования, территории общего пользования), посредством которых обеспечивается доступ	Земли общего пользования
10.	Иные сведения	На местности границы данного земельных участков существуют более 15 лет, его границы в ходе проведения ККР установлены по фактическому пользованию без захвата земель общего пользования, с учетом привязки к смежным земельным участкам, границы которых ранее были установлены в системе координат МСК-68
4. Пояснения к сведениям об уточняемом земельном участке с кадастровым номером		68:30:0002004:4 :
1.	—	

1. Сведения о характерных точках границ уточняемого земельного участка с кадастровым номером 68:30:0002004:5 :

Система координат МСК-68, зона 1 Зона № 1

Обозначение характерных точек границ	Координаты, м				Метод определения координат	Формулы, примененные для расчета средней квадратической погрешности определения координат характерных точек границ (Mt), с подставленными в такие формулы значениями и итоговые (вычисленные) значения Mt, м	Описание закрепления точки
	содержатся в Едином государственном реестре недвижимости		определены в результате выполнения комплексных кадастровых работ				
	X	Y	X	Y			
1	2	3	4	5	6	7	8
9572	1 071,99	982,43	—	—	Метод спутниковых геодезических измерений (определений)	0,10	—
9573	1 041,75	999,37	—	—			
9574	1 004,03	1 018,92	—	—			
9575	1 002,98	1 017,49	—	—			
9576	997,28	1 020,56	—	—			
9577	993,27	1 023,54	—	—			
9578	987,08	1 010,35	—	—			
9579	984,60	1 006,34	—	—			
9580	988,64	1 004,37	—	—			
9581	1 018,97	989,67	—	—			
9582	1 056,88	971,80	—	—			
н9583У	—	—	351 011,42	1 304 297,36		√(0,08^2 + 0,06^2) = 0,10	

1	2	3	4	5	6	7	8
н9584У	—	—	351 019,82	1 304 313,28	Метод спутниковых геодезических измерений (определений)	√(0,08^2 + 0,06^2) = 0,10	—
н9585У	—	—	351 002,87	1 304 314,66			
н9586У	—	—	350 962,36	1 304 318,13			
н9587У	—	—	350 946,73	1 304 318,67			
н9588У	—	—	350 941,72	1 304 318,97			
н9589У	—	—	350 941,55	1 304 317,10			
н9590У	—	—	350 928,97	1 304 318,47			
н9591У	—	—	350 928,71	1 304 306,43			
н9592У	—	—	350 928,50	1 304 299,45			
н9593У	—	—	350 955,17	1 304 298,06			
н9594У	—	—	350 962,29	1 304 298,04			
9572	1 071,99	982,43	—	—		0,10	

2. Сведения о частях границ уточняемого земельного участка с кадастровым номером 68:30:0002004:5 :

Обозначение части границ		Горизонтальное проложение (S), м	Описание прохождения части границ	Сведения о согласовании местоположения границ (согласовано/спорное)
от т.	до т.			
1	2	3	4	5
н9583У	н9584У	18,00	—	согласовано
н9584У	н9585У	17,01		
н9585У	н9586У	40,66		
н9586У	н9587У	15,64		
н9587У	н9588У	5,02		
н9588У	н9589У	1,88		
н9589У	н9590У	12,65		

1	2	3	4	5
н9590У	н9591У	12,04	—	согласовано
н9591У	н9592У	6,98		
н9592У	н9593У	26,71		
н9593У	н9594У	7,12		
н9594У	н9583У	49,13		

3. Сведения о характеристиках уточняемого земельного участка с кадастровым номером 68:30:0002004:5 :

№ п/п	Наименование характеристики	Значение характеристики
1	2	3
1.	Адрес земельного участка	—
1.1.	Сведения о местоположении земельного участка (при отсутствии адреса) в структурированном в соответствии с федеральной информационной адресной системой виде	—
1.2.	Дополнительные сведения о местоположении земельного участка	—
2.	Площадь земельного участка ± величина погрешности определения (вычисления) площади (Р ± ΔР), м²	1 629 ± 14,00
3.	Формула, примененная для вычисления предельной погрешности определения площади земельного участка, с подставленными значениями и итоговые (вычисленные) значения	3,5*0,10*√(1 629) = 14
4.	Площадь земельного участка согласно сведениям Единого государственного реестра недвижимости (Ркад), м²	1 556,00
5.	Оценка расхождения Р и Ркад (Р - Ркад), м²	73
6.	Предельный минимальный и максимальный размеры земельного участка (Рмин и Рмакс), м²	Рмин = 200 Рмакс = 5 000
7.	Кадастровый или иной государственный учетный номер (инвентарный) здания, сооружения, объекта незавершенного строительства, расположенного на земельном участке	68:30:0000000:191; 68:30:0000000:599
8.	Вид (виды) разрешенного использования	—
8.1.	Дополнительные сведения об использовании земельного участка	—
9.	Сведения о земельных участках (землях общего пользования, территории общего пользования), посредством которых обеспечивается доступ	Земли общего пользования

1	2	3
10.	Иные сведения	На местности границы данного земельных участков существуют более 15 лет, его границы в ходе проведения ККР установлены по фактическому пользованию без захвата земель общего пользования, с учетом привязки к смежным земельным участкам, границы которых ранее были установлены в системе координат МСК-68

4. Пояснения к сведениям об уточняемом земельном участке с кадастровым номером 68:30:0002004:5 :

1.	—

1. Сведения о характерных точках границ уточняемого земельного участка с кадастровым номером 68:30:0002004:6 :

Система координат МСК-68, зона 1 Зона № 1

Обозначение характерных точек границ	Координаты, м				Метод определения координат	Формулы, примененные для расчета средней квадратической погрешности определения координат характерных точек границ (Mt), с подставленными в такие формулы значениями и итоговые (вычисленные) значения Mt, м	Описание закрепления точки
	содержатся в Едином государственном реестре недвижимости		определены в результате выполнения комплексных кадастровых работ				
	X	Y	X	Y			
1	2	3	4	5	6	7	8
9579	984,60	1 006,34	—	—	Метод спутниковых геодезических измерений (определений)	0,10	—
20013	977,66	989,08	—	—			
20014	978,17	979,45	—	—			
20015	980,34	978,96	—	—			
20016	986,80	976,54	—	—			
20017	993,93	973,91	—	—			
20018	995,67	972,78	—	—			
20019	1 043,02	951,80	—	—			

1	2	3	4	5	6	7	8
20020	1 053,41	973,43	—	—	Метод спутниковых геодезических измерений (определений)	0,10	—
9581	1 018,97	989,67	—	—			
9580	988,64	1 004,37	—	—			
н9583У	—	—	351 011,42	1 304 297,36		√(0,08^2 + 0,06^2) = 0,10	
н9594У	—	—	350 962,29	1 304 298,04			
н9593У	—	—	350 955,17	1 304 298,06			
н9592У	—	—	350 928,50	1 304 299,45			
н20021У	—	—	350 928,48	1 304 280,96			
н20022У	—	—	350 929,98	1 304 272,06			
н20023У	—	—	350 949,75	1 304 274,86			
н20024У	—	—	350 956,12	1 304 275,10			
н20025У	—	—	350 974,00	1 304 275,56			
н20026У	—	—	351 000,96	1 304 276,26			
н20027У	—	—	351 004,74	1 304 276,38			
н20028У	—	—	351 015,90	1 304 297,38			
9579	984,60	1 006,34	—	—		0,10	

2. Сведения о частях границ уточняемого земельного участка с кадастровым номером 68:30:0002004:6 :

Обозначение части границ		Горизонтальное проложение (S), м	Описание прохождения части границ	Сведения о согласовании местоположения границ (согласовано/спорное)
от т.	до т.			

1	2	3	4	5
н9583У	н9594У	49,13	—	согласовано
н9594У	н9593У	7,12		
н9593У	н9592У	26,71		
н9592У	н20021У	18,49		
н20021У	н20022У	9,03		
н20022У	н20023У	19,97		
н20023У	н20024У	6,37		
н20024У	н20025У	17,89		
н20025У	н20026У	26,97		
н20026У	н20027У	3,78		
н20027У	н20028У	23,78		
н20028У	н9583У	4,48		

3. Сведения о характеристиках уточняемого земельного участка с кадастровым номером 68:30:0002004:6 :

№ п/п	Наименование характеристики	Значение характеристики
1	2	3
1.	Адрес земельного участка	—
1.1.	Сведения о местоположении земельного участка (при отсутствии адреса) в структурированном в соответствии с федеральной информационной адресной системой виде	—
1.2.	Дополнительные сведения о местоположении земельного участка	—
2.	Площадь земельного участка ± величина погрешности определения (вычисления) площади (Р ± ΔР), м²	1 874 ± 15,00
3.	Формула, примененная для вычисления предельной погрешности определения площади земельного участка, с подставленными значениями и итоговые (вычисленные) значения	3,5*0,10*√(1 874) = 15
4.	Площадь земельного участка согласно сведениям Единого государственного реестра недвижимости (Ркад), м²	1 874,00
5.	Оценка расхождения Р и Ркад (Р - Ркад), м²	0
6.	Предельный минимальный и максимальный размеры земельного участка (Рмин и Рмакс), м²	Рмин = 200 Рмакс = 5 000
7.	Кадастровый или иной государственный учетный номер (инвентарный) здания, сооружения, объекта незавершенного строительства, расположенного на земельном участке	68:30:0002004:33; 68:30:0000000:191; 68:30:0000000:599

1	2	3
8.	Вид (виды) разрешенного использования	—
8.1.	Дополнительные сведения об использовании земельного участка	—
9.	Сведения о земельных участках (землях общего пользования, территории общего пользования), посредством которых обеспечивается доступ	Земли общего пользования
10.	Иные сведения	На местности границы данного земельных участков существуют более 15 лет, его границы в ходе проведения ККР установлены по фактическому пользованию без захвата земель общего пользования, с учетом привязки к смежным земельным участкам, границы которых ранее были установлены в системе координат МСК-68

4. Пояснения к сведениям об уточняемом земельном участке с кадастровым номером 68:30:0002004:6 :

1.	—

1. Сведения о характерных точках границ уточняемого земельного участка с кадастровым номером 68:30:0002004:7 :

Система координат МСК-68, зона 1 Зона № 1

Обозначение характерных точек границ	Координаты, м				Метод определения координат	Формулы, примененные для расчета средней квадратической погрешности определения координат характерных точек границ (Mt), с подставленными в такие формулы значениями и итоговые (вычисленные) значения Mt, м	Описание закрепления точки
	содержатся в Едином государственном реестре недвижимости		определены в результате выполнения комплексных кадастровых работ				
	X	Y	X	Y			
1	2	3	4	5	6	7	8
11425	1 001,77	1 039,62	—	—	Метод спутниковых геодезических измерений (определений)	0,10	—
11424	1 067,40	1 003,33	—	—			
20001	1 088,41	991,71	—	—			
20002	1 096,48	1 001,26	—	—			
20003	1 035,30	1 033,05	—	—			
20004	1 006,51	1 048,94	—	—			

1	2	3	4	5	6	7	8
н20005 У	—	—	351 025,60	1 304 337,64	Метод спутниковых геодезических измерений (определений)	√(0,08^2 + 0,06^2) = 0,10	—
н20006 У	—	—	350 960,90	1 304 344,83			
н20007 У	—	—	350 952,93	1 304 345,85			
н20008 У	—	—	350 948,22	1 304 346,71			
н20009 У	—	—	350 944,01	1 304 346,65			
н20010 У	—	—	350 931,59	1 304 347,64			
н11431 У	—	—	350 930,52	1 304 337,16			
н11430 У	—	—	350 955,72	1 304 334,73			
н11429 У	—	—	350 977,36	1 304 332,67			
н11428 У	—	—	351 002,91	1 304 330,56			
н11433 У	—	—	351 004,58	1 304 330,33			
н20011 У	—	—	351 030,20	1 304 326,77			
н20012 У	—	—	351 037,63	1 304 335,86			
11425	1 001,77	1 039,62	—	—		0,10	

2. Сведения о частях границ уточняемого земельного участка с кадастровым номером 68:30:0002004:7 :

Обозначение части границ		Горизонтальное проложение (S), м	Описание прохождения части границ	Сведения о согласовании местоположения границ (согласовано/спорное)
от т.	до т.			
1	2	3	4	5
н20005У	н20006У	65,10	—	согласовано
н20006У	н20007У	8,04		
н20007У	н20008У	4,79		

1	2	3	4	5
н20008У	н20009У	4,21	—	согласовано
н20009У	н20010У	12,46		
н20010У	н11431У	10,53		
н11431У	н11430У	25,32		
н11430У	н11429У	21,74		
н11429У	н11428У	25,64		
н11428У	н11433У	1,69		
н11433У	н20011У	25,87		
н20011У	н20012У	11,74		
н20012У	н20005У	12,16		

3. Сведения о характеристиках уточняемого земельного участка с кадастровым номером 68:30:0002004:7 :

№ п/п	Наименование характеристики	Значение характеристики
1	2	3
1.	Адрес земельного участка	—
1.1.	Сведения о местоположении земельного участка (при отсутствии адреса) в структурированном в соответствии с федеральной информационной адресной системой виде	—
1.2.	Дополнительные сведения о местоположении земельного участка	—
2.	Площадь земельного участка ± величина погрешности определения (вычисления) площади (Р ± ΔР), м²	1 059 ± 11,00
3.	Формула, примененная для вычисления предельной погрешности определения площади земельного участка, с подставленными значениями и итоговые (вычисленные) значения	3,5*0,10*√(1 059) = 11
4.	Площадь земельного участка согласно сведениям Единого государственного реестра недвижимости (Ркад), м²	1 111,00
5.	Оценка расхождения Р и Ркад (Р - Ркад), м²	52
6.	Предельный минимальный и максимальный размеры земельного участка (Рмин и Рмакс), м²	Рмин = 200 Рмакс = 5 000
7.	Кадастровый или иной государственный учетный номер (инвентарный) здания, сооружения, объекта незавершенного строительства, расположенного на земельном участке	68:30:0002004:23; 68:30:0000000:191; 68:30:0000000:599
8.	Вид (виды) разрешенного использования	—
8.1.	Дополнительные сведения об использовании земельного участка	—

1	2	3
9.	Сведения о земельных участках (землях общего пользования, территории общего пользования), посредством которых обеспечивается доступ	Земли общего пользования
10.	Иные сведения	На местности границы данного земельных участков существуют более 15 лет, его границы в ходе проведения ККР установлены по фактическому пользованию без захвата земель общего пользования, с учетом привязки к смежным земельным участкам, границы которых ранее были установлены в системе координат МСК-68

4. Пояснения к сведениям об уточняемом земельном участке с кадастровым номером 68:30:0002004:7 :

1.	—

1. Сведения о характерных точках границ уточняемого земельного участка с кадастровым номером 68:30:0002004:8 :

Система координат МСК-68, зона 1 Зона № 1

Обозначение характерных точек границ	Координаты, м				Метод определения координат	Формулы, примененные для расчета средней квадратической погрешности определения координат характерных точек границ (Mt), с подставленными в такие формулы значениями и итоговые (вычисленные) значения Mt, м	Описание закрепления точки
	содержатся в Едином государственном реестре недвижимости		определены в результате выполнения комплексных кадастровых работ				
	X	Y	X	Y			
1	2	3	4	5	6	7	8
46474	351 035,84	1 304 346,48	—	—	Метод спутниковых геодезических измерений (определений)	0,10	—
46475	351 037,22	1 304 360,90	—	—			
46476	350 993,78	1 304 365,85	—	—			
46477	350 960,80	1 304 370,31	—	—			
46478	350 957,57	1 304 370,64	—	—			
46479	350 939,82	1 304 372,62	—	—			
46480	350 934,55	1 304 372,93	—	—			

1	2	3	4	5	6	7	8
46481	350 933,31	1 304 356,75	—	—	Метод спутниковых геодезических измерений (определений)	0,10	—
46482	350 933,02	1 304 354,80	—	—			
46483	350 992,27	1 304 350,77	—	—			
н46484У	—	—	351 026,95	1 304 347,38		√(0,08^2 + 0,06^2) = 0,10	
н46485У	—	—	351 036,63	1 304 346,22			
н9639У	—	—	351 040,09	1 304 359,43			
н9638У	—	—	350 993,12	1 304 366,28			
н9637У	—	—	350 960,30	1 304 371,14			
н9636У	—	—	350 957,07	1 304 371,47			
н9635У	—	—	350 939,32	1 304 373,45			
н46486У	—	—	350 934,05	1 304 373,76			
н46487У	—	—	350 932,52	1 304 355,63			
н46488У	—	—	350 991,77	1 304 351,60			
46474	351 035,84	1 304 346,48	—	—		0,10	

2. Сведения о частях границ уточняемого земельного участка с кадастровым номером 68:30:0002004:8 :

Обозначение части границ		Горизонтальное проложение (S), м	Описание прохождения части границ	Сведения о согласовании местоположения границ (согласовано/спорное)
от т.	до т.			
1	2	3	4	5
н46484У	н46485У	9,75	—	согласовано
н46485У	н9639У	13,66		
н9639У	н9638У	47,47		

1	2	3	4	5
н9638У	н9637У	33,18	—	согласовано
н9637У	н9636У	3,25		
н9636У	н9635У	17,86		
н9635У	н46486У	5,28		
н46486У	н46487У	18,19		
н46487У	н46488У	59,39		
н46488У	н46484У	35,43		

3. Сведения о характеристиках уточняемого земельного участка с кадастровым номером 68:30:0002004:8 :

№ п/п	Наименование характеристики	Значение характеристики
1	2	3
1.	Адрес земельного участка	—
1.1.	Сведения о местоположении земельного участка (при отсутствии адреса) в структурированном в соответствии с федеральной информационной адресной системой виде	—
1.2.	Дополнительные сведения о местоположении земельного участка	—
2.	Площадь земельного участка ± величина погрешности определения (вычисления) площади (Р ± ΔР), м²	1 657 ± 14,00
3.	Формула, примененная для вычисления предельной погрешности определения площади земельного участка, с подставленными значениями и итоговые (вычисленные) значения	3,5*0,10*√(1 657) = 14
4.	Площадь земельного участка согласно сведениям Единого государственного реестра недвижимости (Ркад), м²	1 657,00
5.	Оценка расхождения Р и Ркад (Р - Ркад), м²	0
6.	Предельный минимальный и максимальный размеры земельного участка (Рмин и Рмакс), м²	Рмин = 200 Рмакс = 5 000
7.	Кадастровый или иной государственный учетный номер (инвентарный) здания, сооружения, объекта незавершенного строительства, расположенного на земельном участке	68:30:0002004:39
8.	Вид (виды) разрешенного использования	—
8.1.	Дополнительные сведения об использовании земельного участка	—
9.	Сведения о земельных участках (землях общего пользования, территории общего пользования), посредством которых обеспечивается доступ	Земли общего пользования

1	2	3
10.	Иные сведения	На местности границы данного земельных участков существуют более 15 лет, его границы в ходе проведения ККР установлены по фактическому пользованию без захвата земель общего пользования, с учетом привязки к смежным земельным участкам, границы которых ранее были установлены в системе координат МСК-68

4. Пояснения к сведениям об уточняемом земельном участке с кадастровым номером 68:30:0002004:8 :

1.	—

1. Сведения о характерных точках границ уточняемого земельного участка с кадастровым номером 68:30:0002004:9 :

Система координат МСК-68, зона 1 Зона № 1

Обозначение характерных точек границ	Координаты, м				Метод определения координат	Формулы, примененные для расчета средней квадратической погрешности определения координат характерных точек границ (Mt), с подставленными в такие формулы значениями и итоговые (вычисленные) значения Mt, м	Описание закрепления точки
	содержатся в Едином государственном реестре недвижимости		определены в результате выполнения комплексных кадастровых работ				
	X	Y	X	Y			
1	2	3	4	5	6	7	8
9604	60,16	69,95	—	—	Метод спутниковых геодезических измерений (определений)	0,10	—
19993	57,13	53,63	—	—			
19994	160,81	34,38	—	—			
19995	164,52	49,74	—	—			
19996	145,02	51,96	—	—			
9595	80,90	61,72	—	—			
9606	74,78	64,98	—	—			
9605	75,96	67,70	—	—			

1	2	3	4	5	6	7	8
н9640У	—	—	351 042,08	1 304 374,83	Метод спутниковых геодезических измерений (определений)	√(0,08^2 + 0,06^2) = 0,10	—
н19997 У	—	—	351 044,24	1 304 389,05			
н19998 У	—	—	351 024,39	1 304 391,52			
н19999 У	—	—	350 999,33	1 304 394,81			
н20000 У	—	—	350 981,18	1 304 397,00			
н9607У	—	—	350 958,41	1 304 397,94			
н9619У	—	—	350 952,59	1 304 397,94			
н9618У	—	—	350 952,59	1 304 402,24			
н9617У	—	—	350 939,82	1 304 402,72			
н9616У	—	—	350 939,83	1 304 402,23			
н9615У	—	—	350 936,52	1 304 402,16			
н9633У	—	—	350 935,56	1 304 386,19			
н9643У	—	—	350 948,76	1 304 385,73			
н9642У	—	—	350 956,59	1 304 384,51			
н9641У	—	—	350 965,40	1 304 383,45			
9604	60,16	69,95	—	—		0,10	

2. Сведения о частях границ уточняемого земельного участка с кадастровым номером 68:30:0002004:9 :

Обозначение части границ		Горизонтальное проложение (S), м	Описание прохождения части границ	Сведения о согласовании местоположения границ (согласовано/спорное)
от т.	до т.			

1	2	3	4	5
н9640У	н19997У	14,38	—	согласовано
н19997У	н19998У	20,00		
н19998У	н19999У	25,28		
н19999У	н20000У	18,28		
н20000У	н9607У	22,79		
н9607У	н9619У	5,82		
н9619У	н9618У	4,30		
н9618У	н9617У	12,78		
н9617У	н9616У	0,49		
н9616У	н9615У	3,31		
н9615У	н9633У	16,00		
н9633У	н9643У	13,21		
н9643У	н9642У	7,92		
н9642У	н9641У	8,87		
н9641У	н9640У	77,16		

3. Сведения о характеристиках уточняемого земельного участка с кадастровым номером 68:30:0002004:9 :

№ п/п	Наименование характеристики	Значение характеристики
1	2	3
1.	Адрес земельного участка	—
1.1.	Сведения о местоположении земельного участка (при отсутствии адреса) в структурированном в соответствии с федеральной информационной адресной системой виде	—
1.2.	Дополнительные сведения о местоположении земельного участка	—
2.	Площадь земельного участка ± величина погрешности определения (вычисления) площади (Р ± ΔР), м²	1 607 ± 14,00
3.	Формула, примененная для вычисления предельной погрешности определения площади земельного участка, с подставленными значениями и итоговые (вычисленные) значения	3,5*0,10*√(1 607) = 14
4.	Площадь земельного участка согласно сведениям Единого государственного реестра недвижимости (Ркад), м²	1 502,00
5.	Оценка расхождения Р и Ркад (Р - Ркад), м²	105

1	2	3
6.	Предельный минимальный и максимальный размеры земельного участка (Рмин и Рмакс), м²	Рмин = 200 Рмакс = 5 000
7.	Кадастровый или иной государственный учетный номер (инвентарный) здания, сооружения, объекта незавершенного строительства, расположенного на земельном участке	68:30:0002004:28
8.	Вид (виды) разрешенного использования	—
8.1.	Дополнительные сведения об использовании земельного участка	—
9.	Сведения о земельных участках (землях общего пользования, территории общего пользования), посредством которых обеспечивается доступ	Земли общего пользования
10.	Иные сведения	На местности границы данного земельных участков существуют более 15 лет, его границы в ходе проведения ККР установлены по фактическому пользованию без захвата земель общего пользования, с учетом привязки к смежным земельным участкам, границы которых ранее были установлены в системе координат МСК-68

4. Пояснения к сведениям об уточняемом земельном участке с кадастровым номером 68:30:0002004:9 :

1.	—

1. Сведения о характерных точках границ уточняемого земельного участка с кадастровым номером 68:30:0002004:11 :

Система координат МСК-68, зона 1 Зона № 1

Обозначение характерных точек границ	Координаты, м				Метод определения координат	Формулы, примененные для расчета средней квадратической погрешности определения координат характерных точек границ (Mt), с подставленными в такие формулы значениями и итоговые (вычисленные) значения Mt, м	Описание закрепления точки
	содержатся в Едином государственном реестре недвижимости		определены в результате выполнения комплексных кадастровых работ				
	X	Y	X	Y			
1	2	3	4	5	6	7	8
46489	351 004,29	1 304 397,04	—	—	Метод спутниковых геодезических измерений (определений)	0,10	—
46490	351 004,65	1 304 423,89	—	—			
46491	351 004,80	1 304 434,51	—	—			

1	2	3	4	5	6	7	8
46492	351 004,93	1 304 444,87	—	—	Метод спутниковых геодезических измерений (определений)	0,10	—
46493	350 980,83	1 304 445,75	—	—			
46494	350 980,88	1 304 443,33	—	—			
46495	350 980,96	1 304 438,09	—	—			
46496	350 981,06	1 304 429,18	—	—			
46497	350 981,52	1 304 400,94	—	—			
46498	350 981,57	1 304 397,81	—	—			
н11449 У	—	—	350 999,20	1 304 401,76		√(0,08^2 + 0,06^2) = 0,10	
н11448 У	—	—	350 999,24	1 304 422,24			
н11447 У	—	—	351 000,41	1 304 422,32			
н11446 У	—	—	351 000,50	1 304 423,78			
н11445 У	—	—	351 003,81	1 304 423,76			
н11444 У	—	—	351 003,71	1 304 434,98			
н11443 У	—	—	351 003,54	1 304 445,06			
н46499 У	—	—	350 984,91	1 304 445,69			
н46500 У	—	—	350 981,59	1 304 443,49			
н46501 У	—	—	350 980,23	1 304 439,40			

1	2	3	4	5	6	7	8
н46502 У	—	—	350 980,36	1 304 434,16	Метод спутниковых геодезических измерений (определений)	√(0,08^2 + 0,06^2) = 0,10	—
н46503 У	—	—	350 980,55	1 304 425,24			
н20000 У	—	—	350 981,18	1 304 397,00			
н19999 У	—	—	350 999,33	1 304 394,81			
46489	351 004,29	1 304 397,04	—	—		0,10	

2. Сведения о частях границ уточняемого земельного участка с кадастровым номером 68:30:0002004:11 :

Обозначение части границ		Горизонтальное проложение (S), м	Описание прохождения части границ	Сведения о согласовании местоположения границ (согласовано/спорное)
от т.	до т.			
1	2	3	4	5
н11449У	н11448У	20,48	—	согласовано
н11448У	н11447У	1,17		
н11447У	н11446У	1,46		
н11446У	н11445У	3,31		
н11445У	н11444У	11,22		
н11444У	н11443У	10,08		
н11443У	н46499У	18,64		
н46499У	н46500У	3,98		
н46500У	н46501У	4,31		
н46501У	н46502У	5,24		
н46502У	н46503У	8,92		
н46503У	н20000У	28,25		
н20000У	н19999У	18,28		
н19999У	н11449У	6,95		

3. Сведения о характеристиках уточняемого земельного участка с кадастровым номером 68:30:0002004:11 :

№ п/п	Наименование характеристики	Значение характеристики
1	2	3

1	2	3
1.	Адрес земельного участка	—
1.1.	Сведения о местоположении земельного участка (при отсутствии адреса) в структурированном в соответствии с федеральной информационной адресной системой виде	—
1.2.	Дополнительные сведения о местоположении земельного участка	—
2.	Площадь земельного участка ± величина погрешности определения (вычисления) площади (Р ± ΔР), м²	1 009 ± 11,00
3.	Формула, примененная для вычисления предельной погрешности определения площади земельного участка, с подставленными значениями и итоговые (вычисленные) значения	3,5*0,10*√(1 009) = 11
4.	Площадь земельного участка согласно сведениям Единого государственного реестра недвижимости (Ркад), м²	1 121,00
5.	Оценка расхождения Р и Ркад (Р - Ркад), м²	112
6.	Предельный минимальный и максимальный размеры земельного участка (Рмин и Рмакс), м²	Рмин = 200 Рмакс = 5 000
7.	Кадастровый или иной государственный учетный номер (инвентарный) здания, сооружения, объекта незавершенного строительства, расположенного на земельном участке	68:30:0002004:19
8.	Вид (виды) разрешенного использования	—
8.1.	Дополнительные сведения об использовании земельного участка	—
9.	Сведения о земельных участках (землях общего пользования, территории общего пользования), посредством которых обеспечивается доступ	Земли общего пользования
10.	Иные сведения	На местности границы данного земельных участков существуют более 15 лет, его границы в ходе проведения ККР установлены по фактическому пользованию без захвата земель общего пользования, с учетом привязки к смежным земельным участкам, границы которых ранее были установлены в системе координат МСК-68
4. Пояснения к сведениям об уточняемом земельном участке с кадастровым номером		68:30:0002004:11 :
1.	—	

1. Сведения о характерных точках границ уточняемого земельного участка с кадастровым номером 68:30:0002004:16 :

Система координат МСК-68, зона 1 Зона № 1

Обозначение характерных точек границ	Координаты, м				Метод определения координат	Формулы, примененные для расчета средней квадратической погрешности определения координат характерных точек границ (Mt), с подставленными в такие формулы значениями и итоговые (вычисленные) значения Mt, м	Описание закрепления точки
	содержатся в Едином государственном реестре недвижимости		определены в результате выполнения комплексных кадастровых работ				
	X	Y	X	Y			
1	2	3	4	5	6	7	8
9573	1 041,75	999,37	—	—	Метод спутниковых геодезических измерений (определений)	0,10	—
11423	1 059,94	989,18	—	—			
11424	1 067,40	1 003,33	—	—			
11425	1 001,77	1 039,62	—	—			
11426	994,21	1 024,75	—	—			
11427	996,62	1 023,32	—	—			
9574	1 004,03	1 018,92	—	—			
н11428 У	—	—	351 002,91	1 304 330,56		√(0,08^2 + 0,06^2) = 0,10	
н11429 У	—	—	350 977,36	1 304 332,67			
н11430 У	—	—	350 955,72	1 304 334,73			
н11431 У	—	—	350 930,52	1 304 337,16			
н11432 У	—	—	350 929,76	1 304 327,39			

1	2	3	4	5	6	7	8
н9590У	—	—	350 928,97	1 304 318,47	Метод спутниковых геодезических измерений (определений)	√(0,08^2 + 0,06^2) = 0,10	—
н9589У	—	—	350 941,55	1 304 317,10			
н9588У	—	—	350 941,72	1 304 318,97			
н9587У	—	—	350 946,73	1 304 318,67			
н9586У	—	—	350 962,36	1 304 318,13			
н9585У	—	—	351 002,87	1 304 314,66			
н11433У	—	—	351 004,58	1 304 330,33			
9573	1 041,75	999,37	—	—		0,10	

2. Сведения о частях границ уточняемого земельного участка с кадастровым номером 68:30:0002004:16 :

Обозначение части границ		Горизонтальное проложение (S), м	Описание прохождения части границ	Сведения о согласовании местоположения границ (согласовано/спорное)
от т.	до т.			
1	2	3	4	5
н11428У	н11429У	25,64	—	согласовано
н11429У	н11430У	21,74		
н11430У	н11431У	25,32		
н11431У	н11432У	9,80		
н11432У	н9590У	8,95		
н9590У	н9589У	12,65		
н9589У	н9588У	1,88		
н9588У	н9587У	5,02		
н9587У	н9586У	15,64		
н9586У	н9585У	40,66		
н9585У	н11433У	15,76		
н11433У	н11428У	1,69		

3. Сведения о характеристиках уточняемого земельного участка с кадастровым номером 68:30:0002004:16 :

№ п/п	Наименование характеристики	Значение характеристики

1	2	3
1.	Адрес земельного участка	—
1.1.	Сведения о местоположении земельного участка (при отсутствии адреса) в структурированном в соответствии с федеральной информационной адресной системой виде	—
1.2.	Дополнительные сведения о местоположении земельного участка	—
2.	Площадь земельного участка ± величина погрешности определения (вычисления) площади (Р ± ΔР), м²	1 225 ± 12,00
3.	Формула, примененная для вычисления предельной погрешности определения площади земельного участка, с подставленными значениями и итоговые (вычисленные) значения	3,5*0,10*√(1 225) = 12
4.	Площадь земельного участка согласно сведениям Единого государственного реестра недвижимости (Ркад), м²	1 225,00
5.	Оценка расхождения Р и Ркад (Р - Ркад), м²	0
6.	Предельный минимальный и максимальный размеры земельного участка (Рмин и Рмакс), м²	Рмин = 200 Рмакс = 5 000
7.	Кадастровый или иной государственный учетный номер (инвентарный) здания, сооружения, объекта незавершенного строительства, расположенного на земельном участке	68:30:0002004:36; 68:30:0000000:191; 68:30:0000000:599
8.	Вид (виды) разрешенного использования	—
8.1.	Дополнительные сведения об использовании земельного участка	—
9.	Сведения о земельных участках (землях общего пользования, территории общего пользования), посредством которых обеспечивается доступ	Земли общего пользования
10.	Иные сведения	На местности границы данного земельных участков существуют более 15 лет, его границы в ходе проведения ККР установлены по фактическому пользованию без захвата земель общего пользования, с учетом привязки к смежным земельным участкам, границы которых ранее были установлены в системе координат МСК-68
4. Пояснения к сведениям об уточняемом земельном участке с кадастровым номером	68:30:0002004:16	:
1.	—	

1. Сведения о характерных точках границ уточняемого земельного участка с кадастровым номером 68:30:0002004:17 :

Система координат МСК-68, зона 1 Зона № 1

Обозначение характерных точек границ	Координаты, м				Метод определения координат	Формулы, примененные для расчета средней квадратической погрешности определения координат характерных точек границ (Mt), с подставленными в такие формулы значениями и итоговые (вычисленные) значения Mt, м	Описание закрепления точки
	содержатся в Едином государственном реестре недвижимости		определены в результате выполнения комплексных кадастровых работ				
	X	Y	X	Y			
1	2	3	4	5	6	7	8
46506	351 034,03	1 304 338,78	—	—	Метод спутниковых геодезических измерений (определений)	0,10	—
46474	351 035,84	1 304 346,48	—	—			
46483	350 992,27	1 304 350,77	—	—			
46482	350 933,02	1 304 354,80	—	—			
46507	350 932,52	1 304 346,81	—	—			
46508	350 965,25	1 304 343,66	—	—			
н20005 У	—	—	351 025,60	1 304 337,64		√(0,08^2 + 0,06^2) = 0,10	
н46484 У	—	—	351 026,95	1 304 347,38			
н46488 У	—	—	350 991,77	1 304 351,60			
н46487 У	—	—	350 932,52	1 304 355,63			
н20010 У	—	—	350 931,59	1 304 347,64			
н20009 У	—	—	350 944,01	1 304 346,65			

1	2	3	4	5	6	7	8
н20008 У	—	—	350 948,22	1 304 346,71	Метод спутниковых геодезических измерений (определений)	√(0,08^2 + 0,06^2) = 0,10	—
н20007 У	—	—	350 952,93	1 304 345,85			
н20006 У	—	—	350 960,90	1 304 344,83			
46506	351 034,03	1 304 338,78	—	—		0,10	

2. Сведения о частях границ уточняемого земельного участка с кадастровым номером 68:30:0002004:17 :

Обозначение части границ		Горизонтальное проложение (S), м	Описание прохождения части границ	Сведения о согласовании местоположения границ (согласовано/спорное)
от т.	до т.			
1	2	3	4	5
н20005У	н46484У	9,83	—	согласовано
н46484У	н46488У	35,43		
н46488У	н46487У	59,39		
н46487У	н20010У	8,04		
н20010У	н20009У	12,46		
н20009У	н20008У	4,21		
н20008У	н20007У	4,79		
н20007У	н20006У	8,04		
н20006У	н20005У	65,10		

3. Сведения о характеристиках уточняемого земельного участка с кадастровым номером 68:30:0002004:17 :

№ п/п	Наименование характеристики	Значение характеристики
1	2	3
1.	Адрес земельного участка	—
1.1.	Сведения о местоположении земельного участка (при отсутствии адреса) в структурированном в соответствии с федеральной информационной адресной системой виде	—
1.2.	Дополнительные сведения о местоположении земельного участка	—
2.	Площадь земельного участка ± величина погрешности определения (вычисления) площади (Р ± ΔР), м²	879 ± 10,00

1	2	3
3.	Формула, примененная для вычисления предельной погрешности определения площади земельного участка, с подставленными значениями и итоговые (вычисленные) значения	3,5*0,10*√(879) = 10
4.	Площадь земельного участка согласно сведениям Единого государственного реестра недвижимости (Ркад), м²	879,00
5.	Оценка расхождения Р и Ркад (Р - Ркад), м²	0
6.	Предельный минимальный и максимальный размеры земельного участка (Рмин и Рмакс), м²	Рмин = 200 Рмакс = 5 000
7.	Кадастровый или иной государственный учетный номер (инвентарный) здания, сооружения, объекта незавершенного строительства, расположенного на земельном участке	68:30:0000000:599
8.	Вид (виды) разрешенного использования	—
8.1.	Дополнительные сведения об использовании земельного участка	—
9.	Сведения о земельных участках (землях общего пользования, территории общего пользования), посредством которых обеспечивается доступ	Земли общего пользования
10.	Иные сведения	На местности границы данного земельных участков существуют более 15 лет, его границы в ходе проведения ККР установлены по фактическому пользованию без захвата земель общего пользования, с учетом привязки к смежным земельным участкам, границы которых ранее были установлены в системе координат МСК-68

4. Пояснения к сведениям об уточняемом земельном участке с кадастровым номером 68:30:0002004:17 :

1.	—

1. Сведения о характерных точках границ уточняемого земельного участка с кадастровым номером 68:30:0002004:252 :

Система координат МСК-68, зона 1 Зона № 1

Обозначение характерных точек границ	Координаты, м				Метод определения координат	Формулы, примененные для расчета средней квадратической погрешности определения координат характерных точек границ (Mt), с подставленными в такие формулы значениями и итоговые (вычисленные) значения Mt, м	Описание закрепления точки
	содержатся в Едином государственном реестре недвижимости		определены в результате выполнения комплексных кадастровых работ				
	X	Y	X	Y			
1	2	3	4	5	6	7	8

1	2	3	4	5	6	7	8
11398	351 042,98	1 304 390,44	—	—	Метод спутниковых геодезических измерений (определений)	0,10	—
11399	351 057,78	1 304 419,04	—	—			
11400	351 062,82	1 304 433,10	—	—			
11401	351 063,13	1 304 440,98	—	—			
11402	351 052,81	1 304 440,69	—	—			
9645	351 050,52	1 304 441,02	—	—			
9644	351 048,77	1 304 418,23	—	—			
9647	351 040,25	1 304 418,87	—	—			
9646	351 041,84	1 304 442,26	—	—			
11403	351 031,84	1 304 443,70	—	—			
11404	351 024,26	1 304 393,10	—	—			
н11405 У	—	—	351 045,40	1 304 392,46		√(0,08^2 + 0,06^2) = 0,10	
н11406 У	—	—	351 052,17	1 304 411,02			
н11407 У	—	—	351 056,30	1 304 417,86			
н11408 У	—	—	351 061,61	1 304 423,51			
н11409 У	—	—	351 062,02	1 304 426,91			
н11410 У	—	—	351 063,13	1 304 442,29			

1	2	3	4	5	6	7	8
н11411 У	—	—	351 051,24	1 304 442,90	Метод спутниковых геодезических измерений (определений)	√(0,08^2 + 0,06^2) = 0,10	—
н9649У	—	—	351 049,69	1 304 442,92			
н9648У	—	—	351 047,38	1 304 418,90			
н9651У	—	—	351 038,74	1 304 419,92			
н9650У	—	—	351 041,57	1 304 443,29			
н11412 У	—	—	351 031,85	1 304 443,55			
н11413 У	—	—	351 028,51	1 304 422,16			
н11414 У	—	—	351 025,17	1 304 398,81			
н11415 У	—	—	351 024,64	1 304 395,09			
11398	351 042,98	1 304 390,44	—	—		0,10	

2. Сведения о частях границ уточняемого земельного участка с кадастровым номером 68:30:0002004:252 :

Обозначение части границ		Горизонтальное проложение (S), м	Описание прохождения части границ	Сведения о согласовании местоположения границ (согласовано/спорное)
от т.	до т.			
1	2	3	4	5
н11405У	н11406У	19,76	—	согласовано
н11406У	н11407У	7,99		
н11407У	н11408У	7,75		
н11408У	н11409У	3,42		
н11409У	н11410У	15,42		
н11410У	н11411У	11,91		
н11411У	н9649У	1,55		
н9649У	н9648У	24,13		
н9648У	н9651У	8,70		
н9651У	н9650У	23,54		

1	2	3	4	5
н9650У	н11412У	9,72	—	согласовано
н11412У	н11413У	21,65		
н11413У	н11414У	23,59		
н11414У	н11415У	3,76		
н11415У	н11405У	20,93		

3. Сведения о характеристиках уточняемого земельного участка с кадастровым номером 68:30:0002004:252 :

№ п/п	Наименование характеристики	Значение характеристики
1	2	3
1.	Адрес земельного участка	—
1.1.	Сведения о местоположении земельного участка (при отсутствии адреса) в структурированном в соответствии с федеральной информационной адресной системой виде	—
1.2.	Дополнительные сведения о местоположении земельного участка	—
2.	Площадь земельного участка ± величина погрешности определения (вычисления) площади (Р ± ΔР), м²	1 187 ± 12,00
3.	Формула, примененная для вычисления предельной погрешности определения площади земельного участка, с подставленными значениями и итоговые (вычисленные) значения	3,5*0,10*√(1 187) = 12
4.	Площадь земельного участка согласно сведениям Единого государственного реестра недвижимости (Ркад), м²	1 187,00
5.	Оценка расхождения Р и Ркад (Р - Ркад), м²	0
6.	Предельный минимальный и максимальный размеры земельного участка (Рмин и Рмакс), м²	Рмин = 200 Рмакс = 5 000
7.	Кадастровый или иной государственный учетный номер (инвентарный) здания, сооружения, объекта незавершенного строительства, расположенного на земельном участке	68:30:0002004:22
8.	Вид (виды) разрешенного использования	—
8.1.	Дополнительные сведения об использовании земельного участка	—
9.	Сведения о земельных участках (землях общего пользования, территории общего пользования), посредством которых обеспечивается доступ	Земли общего пользования

1	2	3
10.	Иные сведения	На местности границы данного земельных участков существуют более 15 лет, его границы в ходе проведения ККР установлены по фактическому пользованию без захвата земель общего пользования, с учетом привязки к смежным земельным участкам, границы которых ранее были установлены в системе координат МСК-68

4. Пояснения к сведениям об уточняемом земельном участке с кадастровым номером 68:30:0002004:252 :

1.	—

1. Сведения о характерных точках границ уточняемого земельного участка с кадастровым номером 68:30:0002004:253 :

Система координат МСК-68, зона 1 Зона № 1

Обозначение характерных точек границ	Координаты, м				Метод определения координат	Формулы, примененные для расчета средней квадратической погрешности определения координат характерных точек границ (Mt), с подставленными в такие формулы значениями и итоговые (вычисленные) значения Mt, м	Описание закрепления точки
	содержатся в Едином государственном реестре недвижимости		определены в результате выполнения комплексных кадастровых работ				
	X	Y	X	Y			
1	2	3	4	5	6	7	8
9644	351 048,77	1 304 418,23	—	—	Метод спутниковых геодезических измерений (определений)	0,10	—
9645	351 050,52	1 304 441,02	—	—			
9646	351 041,84	1 304 442,26	—	—			
9647	351 040,25	1 304 418,87	—	—			
н9648У	—	—	351 047,38	1 304 418,90		√(0,08^2 + 0,06^2) = 0,10	
н9649У	—	—	351 049,69	1 304 442,92			
н9650У	—	—	351 041,57	1 304 443,29			
н9651У	—	—	351 038,74	1 304 419,92			

1	2	3	4	5	6	7	8
9644	351 048,77	1 304 418,23	—	—	Метод спутниковых геодезических измерений (определений)	0,10	—

2. Сведения о частях границ уточняемого земельного участка с кадастровым номером 68:30:0002004:253 :

Обозначение части границ		Горизонтальное проложение (S), м	Описание прохождения части границ	Сведения о согласовании местоположения границ (согласовано/спорное)
от т.	до т.			
1	2	3	4	5
н9648У	н9649У	24,13	—	согласовано
н9649У	н9650У	8,13		
н9650У	н9651У	23,54		
н9651У	н9648У	8,70		

3. Сведения о характеристиках уточняемого земельного участка с кадастровым номером 68:30:0002004:253 :

№ п/п	Наименование характеристики	Значение характеристики
1	2	3
1.	Адрес земельного участка	—
1.1.	Сведения о местоположении земельного участка (при отсутствии адреса) в структурированном в соответствии с федеральной информационной адресной системой виде	—
1.2.	Дополнительные сведения о местоположении земельного участка	—
2.	Площадь земельного участка ± величина погрешности определения (вычисления) площади (Р ± ΔР), м²	200 ± 5,00
3.	Формула, примененная для вычисления предельной погрешности определения площади земельного участка, с подставленными значениями и итоговые (вычисленные) значения	3,5*0,10*√(200) = 5
4.	Площадь земельного участка согласно сведениям Единого государственного реестра недвижимости (Ркад), м²	200,00
5.	Оценка расхождения Р и Ркад (Р - Ркад), м²	0
6.	Предельный минимальный и максимальный размеры земельного участка (Рмин и Рмакс), м²	Рмин = 200 Рмакс = 5 000
7.	Кадастровый или иной государственный учетный номер (инвентарный) здания, сооружения, объекта незавершенного строительства, расположенного на земельном участке	68:30:0002004:21
8.	Вид (виды) разрешенного использования	—

1	2	3
8.1.	Дополнительные сведения об использовании земельного участка	—
9.	Сведения о земельных участках (землях общего пользования, территории общего пользования), посредством которых обеспечивается доступ	Земли общего пользования
10.	Иные сведения	На местности границы данного земельных участков существуют более 15 лет, его границы в ходе проведения ККР установлены по фактическому пользованию без захвата земель общего пользования, с учетом привязки к смежным земельным участкам, границы которых ранее были установлены в системе координат МСК-68
4. Пояснения к сведениям об уточняемом земельном участке с кадастровым номером		68:30:0002004:253 :
1.	—	

Описание местоположения здания, сооружения, объекта незавершенного строительства на земельном участке

1. Сведения о характерных точках контура объекта недвижимости с кадастровым номером 68:30:0002004:18 :

Система координат МСК-68, зона 1 Зона № 1

Обозначение характерных точек границ	Содержатся в Едином государственном реестре недвижимости			Определены в ходе выполнения комплексных кадастровых работ			Метод определения координат	Формулы, примененные для расчета средней квадратической погрешности определения координат характерных точек (Mt), м, с подставленными в такие формулы значениями и итоговые (вычисленные) значения Mt, м
	координаты, м		Радиус, м	координаты, м		Радиус, м		
	X	Y	R	X	Y	R		
1	2	3	4	5	6	7	8	9
н11807 О	—	—	—	351 020,93	1 304 437,75	—	Метод спутниковых геодезических измерений (определений)	√(0,08^2 + 0,06^2) = 0,10
н11808 О	—	—	—	351 010,84	1 304 437,68	—		
н11809 О	—	—	—	351 010,89	1 304 430,43	—		
н11810 О	—	—	—	351 020,98	1 304 430,50	—		
н11807 О	—	—	—	351 020,93	1 304 437,75	—		

2. Сведения о характеристиках объекта недвижимости с кадастровым номером 68:30:0002004:18 :

№ п/п	Наименование характеристики	Значение характеристики
1	2	3
1.	Вид объекта недвижимости	Здание
2.	Ранее присвоенный государственный учетный номер (инвентарный) здания, сооружения, объекта незавершенного строительства	—
3.	Кадастровый номер земельного участка (земельных участков), в границах которого (которых) расположены здание, сооружение, объект незавершенного строительства	68:30:0002004:1
4.	Уникальный учетный номер кадастрового квартала, в границах которого расположены здание, сооружение, объект незавершенного строительства	68:30:0002004

1	2	3
5.	Адрес здания, сооружения, объекта незавершенного строительства	—
5.1.	Сведения о местоположении здания, сооружения, объекта незавершенного строительства (при отсутствии адреса) в структурированном в соответствии с федеральной информационной адресной системой виде	—
5.2.	Дополнительные сведения о местоположении	—
6.	Иные сведения	—

3. Пояснения к сведениям об объекте недвижимости с кадастровым номером 68:30:0002004:18 :

1.	—

1. Сведения о характерных точках контура объекта недвижимости с кадастровым номером 68:30:0002004:19 :

Система координат МСК-68, зона 1 Зона № 1

Обозначение характерных точек границ	Содержатся в Едином государственном реестре недвижимости			Определены в ходе выполнения комплексных кадастровых работ			Метод определения координат	Формулы, примененные для расчета средней квадратической погрешности определения координат характерных точек (Mt), м, с подставленными в такие формулы значениями и итоговые (вычисленные) значения Mt, м
	координаты, м		Радиус, м	координаты, м		Радиус, м		
	X	Y	R	X	Y	R		
1	2	3	4	5	6	7	8	9
н11811 О	—	—	—	350 992,68	1 304 437,79	—	Метод спутниковых геодезических измерений (определений)	√(0,08^2 + 0,06^2) = 0,10
н11812 О	—	—	—	350 984,14	1 304 437,42	—		
н11813 О	—	—	—	350 984,58	1 304 427,38	—		
н11814 О	—	—	—	350 993,11	1 304 427,75	—		
н11811 О	—	—	—	350 992,68	1 304 437,79	—		

2. Сведения о характеристиках объекта недвижимости с кадастровым номером 68:30:0002004:19 :

№ п/п	Наименование характеристики	Значение характеристики
1	2	3
1.	Вид объекта недвижимости	Здание

1	2	3
2.	Ранее присвоенный государственный учетный номер (инвентарный) здания, сооружения, объекта незавершенного строительства	—
3.	Кадастровый номер земельного участка (земельных участков), в границах которого (которых) расположены здание, сооружение, объект незавершенного строительства	68:30:0002004:11
4.	Уникальный учетный номер кадастрового квартала, в границах которого расположены здание, сооружение, объект незавершенного строительства	68:30:0002004
5.	Адрес здания, сооружения, объекта незавершенного строительства	—
5.1.	Сведения о местоположении здания, сооружения, объекта незавершенного строительства (при отсутствии адреса) в структурированном в соответствии с федеральной информационной адресной системой виде	—
5.2.	Дополнительные сведения о местоположении	—
6.	Иные сведения	—

3. Пояснения к сведениям об объекте недвижимости с кадастровым номером 68:30:0002004:19 :

1.	—

1. Сведения о характерных точках контура объекта недвижимости с кадастровым номером 68:30:0002004:20 :

Система координат МСК-68, зона 1 Зона № 1

Обозначение характерных точек границ	Содержатся в Едином государственном реестре недвижимости			Определены в ходе выполнения комплексных кадастровых работ			Метод определения координат	Формулы, примененные для расчета средней квадратической погрешности определения координат характерных точек (Mt), м, с подставленными в такие формулы значениями и итоговые (вычисленные) значения Mt, м
	координаты, м		Радиус, м	координаты, м		Радиус, м		
	X	Y	R	X	Y	R		
1	2	3	4	5	6	7	8	9
н11815 О	—	—	—	350 966,05	1 304 430,12	—	Метод спутниковых геодезических измерений (определений)	√(0,08^2 + 0,06^2) = 0,10
н11816 О	—	—	—	350 960,15	1 304 430,28	—		
н11817 О	—	—	—	350 960,05	1 304 426,60	—		

1	2	3	4	5	6	7	8	9
н11818 О	—	—	—	350 965,95	1 304 426,44	—	Метод спутниковых геодезических измерений (определений)	√(0,08^2 + 0,06^2) = 0,10
н11815 О	—	—	—	350 966,05	1 304 430,12	—		

2. Сведения о характеристиках объекта недвижимости с кадастровым номером 68:30:0002004:20 :

№ п/п	Наименование характеристики	Значение характеристики
1	2	3
1.	Вид объекта недвижимости	Здание
2.	Ранее присвоенный государственный учетный номер (инвентарный) здания, сооружения, объекта незавершенного строительства	—
3.	Кадастровый номер земельного участка (земельных участков), в границах которого (которых) расположены здание, сооружение, объект незавершенного строительства	68:30:0002004:2
4.	Уникальный учетный номер кадастрового квартала, в границах которого расположены здание, сооружение, объект незавершенного строительства	68:30:0002004
5.	Адрес здания, сооружения, объекта незавершенного строительства	—
5.1.	Сведения о местоположении здания, сооружения, объекта незавершенного строительства (при отсутствии адреса) в структурированном в соответствии с федеральной информационной адресной системой виде	—
5.2.	Дополнительные сведения о местоположении	—
6.	Иные сведения	—

3. Пояснения к сведениям об объекте недвижимости с кадастровым номером 68:30:0002004:20 :

1.	—

1. Сведения о характерных точках контура объекта недвижимости с кадастровым номером 68:30:0002004:21 :

Система координат МСК-68, зона 1 Зона № 1

Обозначение характерных точек границ	Содержатся в Едином государственном реестре недвижимости			Определены в ходе выполнения комплексных кадастровых работ			Метод определения координат	Формулы, примененные для расчета средней квадратической погрешности определения координат характерных точек (Mt), м, с подставленными в такие формулы значениями и итоговые (вычисленные) значения Mt, м
	координаты, м		Радиус, м	координаты, м		Радиус, м		
	X	Y	R	X	Y	R		
1	2	3	4	5	6	7	8	9
н11819 О	—	—	—	351 046,16	1 304 438,10	—	Метод спутниковых геодезических измерений (определений)	√(0,08^2 + 0,06^2) = 0,10
н11820 О	—	—	—	351 041,62	1 304 438,23	—		
н11821 О	—	—	—	351 040,95	1 304 428,67	—		
н11822 О	—	—	—	351 047,42	1 304 428,21	—		
н11823 О	—	—	—	351 047,68	1 304 431,84	—		
н11824 О	—	—	—	351 045,98	1 304 431,96	—		
н11819 О	—	—	—	351 046,16	1 304 438,10	—		

2. Сведения о характеристиках объекта недвижимости с кадастровым номером 68:30:0002004:21 :

№ п/п	Наименование характеристики	Значение характеристики
1	2	3
1.	Вид объекта недвижимости	Здание
2.	Ранее присвоенный государственный учетный номер (инвентарный) здания, сооружения, объекта незавершенного строительства	—
3.	Кадастровый номер земельного участка (земельных участков), в границах которого (которых) расположены здание, сооружение, объект незавершенного строительства	68:30:0002004:253

1	2	3
4.	Уникальный учетный номер кадастрового квартала, в границах которого расположены здание, сооружение, объект незавершенного строительства	68:30:0002004
5.	Адрес здания, сооружения, объекта незавершенного строительства	—
5.1.	Сведения о местоположении здания, сооружения, объекта незавершенного строительства (при отсутствии адреса) в структурированном в соответствии с федеральной информационной адресной системой виде	—
5.2.	Дополнительные сведения о местоположении	—
6.	Иные сведения	—

3. Пояснения к сведениям об объекте недвижимости с кадастровым номером 68:30:0002004:21 :

1.	—

1. Сведения о характерных точках контура объекта недвижимости с кадастровым номером 68:30:0002004:22 :

Система координат МСК-68, зона 1 Зона № 1

Обозначение характерных точек границ	Содержатся в Едином государственном реестре недвижимости			Определены в ходе выполнения комплексных кадастровых работ			Метод определения координат	Формулы, примененные для расчета средней квадратической погрешности определения координат характерных точек (Mt), м, с подставленными в такие формулы значениями и итоговые (вычисленные) значения Mt, м
	координаты, м		Радиус, м	координаты, м		Радиус, м		
	X	Y	R	X	Y	R		
1	2	3	4	5	6	7	8	9
н11825 О	—	—	—	351 040,76	1 304 441,43	—	Метод спутниковых геодезических измерений (определений)	√(0,08^2 + 0,06^2) = 0,10
н11826 О	—	—	—	351 032,40	1 304 442,47	—		
н11827 О	—	—	—	351 030,96	1 304 430,88	—		
н11828 О	—	—	—	351 039,33	1 304 429,85	—		
н11825 О	—	—	—	351 040,76	1 304 441,43	—		

2. Сведения о характеристиках объекта недвижимости с кадастровым номером 68:30:0002004:22 :

№ п/п	Наименование характеристики	Значение характеристики
1	2	3
1.	Вид объекта недвижимости	Здание
2.	Ранее присвоенный государственный учетный номер (инвентарный) здания, сооружения, объекта незавершенного строительства	—
3.	Кадастровый номер земельного участка (земельных участков), в границах которого (которых) расположены здание, сооружение, объект незавершенного строительства	68:30:0002004:252
4.	Уникальный учетный номер кадастрового квартала, в границах которого расположены здание, сооружение, объект незавершенного строительства	68:30:0002004
5.	Адрес здания, сооружения, объекта незавершенного строительства	—
5.1.	Сведения о местоположении здания, сооружения, объекта незавершенного строительства (при отсутствии адреса) в структурированном в соответствии с федеральной информационной адресной системой виде	—
5.2.	Дополнительные сведения о местоположении	—
6.	Иные сведения	—

3. Пояснения к сведениям об объекте недвижимости с кадастровым номером 68:30:0002004:22 :

1.	—

1. Сведения о характерных точках контура объекта недвижимости с кадастровым номером 68:30:0002004:23 :

Система координат МСК-68, зона 1 Зона № 1

Обозначение характерных точек границ	Содержатся в Едином государственном реестре недвижимости			Определены в ходе выполнения комплексных кадастровых работ			Метод определения координат	Формулы, примененные для расчета средней квадратической погрешности определения координат характерных точек (Mt), м, с подставленными в такие формулы значениями и итоговые (вычисленные) значения Mt, м
	координаты, м		Радиус, м	координаты, м		Радиус, м		
	X	Y	R	X	Y	R		
1	2	3	4	5	6	7	8	9
н11829 О	—	—	—	350 945,14	1 304 339,62	—	Метод спутниковых геодезических измерений (определений)	√(0,08^2 + 0,06^2) = 0,10

1	2	3	4	5	6	7	8	9
н11830 О	—	—	—	350 945,68	1 304 344,94	—	Метод спутниковых геодезических измерений (определений)	√(0,08^2 + 0,06^2) = 0,10
н11831 О	—	—	—	350 934,29	1 304 346,08	—		
н11832 О	—	—	—	350 933,75	1 304 340,77	—		
н11829 О	—	—	—	350 945,14	1 304 339,62	—		

2. Сведения о характеристиках объекта недвижимости с кадастровым номером 68:30:0002004:23 :

№ п/п	Наименование характеристики	Значение характеристики
1	2	3
1.	Вид объекта недвижимости	Здание
2.	Ранее присвоенный государственный учетный номер (инвентарный) здания, сооружения, объекта незавершенного строительства	—
3.	Кадастровый номер земельного участка (земельных участков), в границах которого (которых) расположены здание, сооружение, объект незавершенного строительства	68:30:0002004:7
4.	Уникальный учетный номер кадастрового квартала, в границах которого расположены здание, сооружение, объект незавершенного строительства	68:30:0002004
5.	Адрес здания, сооружения, объекта незавершенного строительства	—
5.1.	Сведения о местоположении здания, сооружения, объекта незавершенного строительства (при отсутствии адреса) в структурированном в соответствии с федеральной информационной адресной системой виде	—
5.2.	Дополнительные сведения о местоположении	—
6.	Иные сведения	—

3. Пояснения к сведениям об объекте недвижимости с кадастровым номером 68:30:0002004:23 :

1.	—

1. Сведения о характерных точках контура объекта недвижимости с кадастровым номером 68:30:0002004:24 :

Система координат МСК-68, зона 1 Зона № 1

Обозначение характерных точек границ	Содержатся в Едином государственном реестре недвижимости			Определены в ходе выполнения комплексных кадастровых работ			Метод определения координат	Формулы, примененные для расчета средней квадратической погрешности определения координат характерных точек (Mt), м, с подставленными в такие формулы значениями и итоговые (вычисленные) значения Mt, м
	координаты, м		Радиус, м	координаты, м		Радиус, м		
	X	Y	R	X	Y	R		
1	2	3	4	5	6	7	8	9
н11833 О	—	—	—	350 947,78	1 304 250,09	—	Метод спутниковых геодезических измерений (определений)	√(0,08^2 + 0,06^2) = 0,10
н11834 О	—	—	—	350 947,68	1 304 263,96	—		
н11835 О	—	—	—	350 941,74	1 304 263,91	—		
н11836 О	—	—	—	350 941,76	1 304 258,98	—		
н11837 О	—	—	—	350 940,18	1 304 259,03	—		
н11838 О	—	—	—	350 940,23	1 304 255,50	—		
н11839 О	—	—	—	350 941,90	1 304 255,47	—		
н11840 О	—	—	—	350 941,84	1 304 250,05	—		
н11833 О	—	—	—	350 947,78	1 304 250,09	—		

2. Сведения о характеристиках объекта недвижимости с кадастровым номером 68:30:0002004:24 :

№ п/п	Наименование характеристики	Значение характеристики
1	2	3
1.	Вид объекта недвижимости	Здание
2.	Ранее присвоенный государственный учетный номер (инвентарный) здания, сооружения, объекта незавершенного строительства	—

1	2	3
3.	Кадастровый номер земельного участка (земельных участков), в границах которого (которых) расположены здание, сооружение, объект незавершенного строительства	68:30:0002004:13
4.	Уникальный учетный номер кадастрового квартала, в границах которого расположены здание, сооружение, объект незавершенного строительства	68:30:0002004
5.	Адрес здания, сооружения, объекта незавершенного строительства	—
5.1.	Сведения о местоположении здания, сооружения, объекта незавершенного строительства (при отсутствии адреса) в структурированном в соответствии с федеральной информационной адресной системой виде	—
5.2.	Дополнительные сведения о местоположении	—
6.	Иные сведения	—

3. Пояснения к сведениям об объекте недвижимости с кадастровым номером 68:30:0002004:24 :

1.	—

1. Сведения о характерных точках контура объекта недвижимости с кадастровым номером 68:30:0002004:26 :

Система координат МСК-68, зона 1 Зона № 1

Обозначение характерных точек границ	Содержатся в Едином государственном реестре недвижимости			Определены в ходе выполнения комплексных кадастровых работ			Метод определения координат	Формулы, примененные для расчета средней квадратической погрешности определения координат характерных точек (Mt), м, с подставленными в такие формулы значениями и итоговые (вычисленные) значения Mt, м
	координаты, м		Радиус, м	координаты, м		Радиус, м		
	X	Y	R	X	Y	R		
1	2	3	4	5	6	7	8	9
н11853 О	—	—	—	350 948,46	1 304 384,90	—	Метод спутниковых геодезических измерений (определений)	√(0,08^2 + 0,06^2) = 0,10
н11854 О	—	—	—	350 938,52	1 304 385,76	—		
н11855 О	—	—	—	350 938,07	1 304 380,53	—		
н11856 О	—	—	—	350 948,01	1 304 379,67	—		

1	2	3	4	5	6	7	8	9
н11853О	—	—	—	350 948,46	1 304 384,90	—	Метод спутниковых геодезических измерений (определений)	√(0,08^2 + 0,06^2) = 0,10

2. Сведения о характеристиках объекта недвижимости с кадастровым номером 68:30:0002004:26 :

№ п/п	Наименование характеристики	Значение характеристики
1	2	3
1.	Вид объекта недвижимости	Здание
2.	Ранее присвоенный государственный учетный номер (инвентарный) здания, сооружения, объекта незавершенного строительства	—
3.	Кадастровый номер земельного участка (земельных участков), в границах которого (которых) расположены здание, сооружение, объект незавершенного строительства	68:30:0002004:3
4.	Уникальный учетный номер кадастрового квартала, в границах которого расположены здание, сооружение, объект незавершенного строительства	68:30:0002004
5.	Адрес здания, сооружения, объекта незавершенного строительства	—
5.1.	Сведения о местоположении здания, сооружения, объекта незавершенного строительства (при отсутствии адреса) в структурированном в соответствии с федеральной информационной адресной системой виде	—
5.2.	Дополнительные сведения о местоположении	—
6.	Иные сведения	—

3. Пояснения к сведениям об объекте недвижимости с кадастровым номером 68:30:0002004:26 :

1.	—

1. Сведения о характерных точках контура объекта недвижимости с кадастровым номером 68:30:0002004:28 :

Система координат МСК-68, зона 1 Зона № 1

Обозначение характерных точек границ	Содержатся в Едином государственном реестре недвижимости			Определены в ходе выполнения комплексных кадастровых работ			Метод определения координат	Формулы, примененные для расчета средней квадратической погрешности определения координат характерных точек (Mt), м, с подставленными в такие формулы значениями и итоговые (вычисленные) значения Mt, м
	координаты, м		Радиус, м	координаты, м		Радиус, м		
	X	Y	R	X	Y	R		

1	2	3	4	5	6	7	8	9
н11865 О	—	—	—	350 948,90	1 304 396,36	—	Метод спутниковых геодезических измерений (определений)	√(0,08^2 + 0,06^2) = 0,10
н11866 О	—	—	—	350 949,15	1 304 402,15	—		
н11867 О	—	—	—	350 940,00	1 304 402,55	—		
н11868 О	—	—	—	350 939,62	1 304 393,62	—		
н11869 О	—	—	—	350 944,96	1 304 393,39	—		
н11870 О	—	—	—	350 945,09	1 304 396,53	—		
н11865 О	—	—	—	350 948,90	1 304 396,36	—		

2. Сведения о характеристиках объекта недвижимости с кадастровым номером 68:30:0002004:28 :

№ п/п	Наименование характеристики	Значение характеристики
1	2	3
1.	Вид объекта недвижимости	Здание
2.	Ранее присвоенный государственный учетный номер (инвентарный) здания, сооружения, объекта незавершенного строительства	—
3.	Кадастровый номер земельного участка (земельных участков), в границах которого (которых) расположены здание, сооружение, объект незавершенного строительства	68:30:0002004:9
4.	Уникальный учетный номер кадастрового квартала, в границах которого расположены здание, сооружение, объект незавершенного строительства	68:30:0002004
5.	Адрес здания, сооружения, объекта незавершенного строительства	—
5.1.	Сведения о местоположении здания, сооружения, объекта незавершенного строительства (при отсутствии адреса) в структурированном в соответствии с федеральной информационной адресной системой виде	—
5.2.	Дополнительные сведения о местоположении	—
6.	Иные сведения	—

3. Пояснения к сведениям об объекте недвижимости с кадастровым номером 68:30:0002004:28 :

1.	—

1. Сведения о характерных точках контура объекта недвижимости с кадастровым номером 68:30:0002004:29 :

Система координат МСК-68, зона 1 Зона № 1

Обозначение характерных точек границ	Содержатся в Едином государственном реестре недвижимости			Определены в ходе выполнения комплексных кадастровых работ			Метод определения координат	Формулы, примененные для расчета средней квадратической погрешности определения координат характерных точек (Mt), м, с подставленными в такие формулы значениями и итоговые (вычисленные) значения Mt, м
	координаты, м		Радиус, м	координаты, м		Радиус, м		
	X	Y	R	X	Y	R		
1	2	3	4	5	6	7	8	9
н11871 О	—	—	—	350 951,52	1 304 423,96	—	Метод спутниковых геодезических измерений (определений)	√(0,08^2 + 0,06^2) = 0,10
н11872 О	—	—	—	350 952,31	1 304 437,15	—		
н11873 О	—	—	—	350 943,59	1 304 437,67	—		
н11874 О	—	—	—	350 942,79	1 304 424,48	—		
н11871 О	—	—	—	350 951,52	1 304 423,96	—		

2. Сведения о характеристиках объекта недвижимости с кадастровым номером 68:30:0002004:29 :

№ п/п	Наименование характеристики	Значение характеристики
1	2	3
1.	Вид объекта недвижимости	Здание
2.	Ранее присвоенный государственный учетный номер (инвентарный) здания, сооружения, объекта незавершенного строительства	—
3.	Кадастровый номер земельного участка (земельных участков), в границах которого (которых) расположены здание, сооружение, объект незавершенного строительства	68:30:0002004:4
4.	Уникальный учетный номер кадастрового квартала, в границах которого расположены здание, сооружение, объект незавершенного строительства	68:30:0002004

1	2	3
5.	Адрес здания, сооружения, объекта незавершенного строительства	—
5.1.	Сведения о местоположении здания, сооружения, объекта незавершенного строительства (при отсутствии адреса) в структурированном в соответствии с федеральной информационной адресной системой виде	—
5.2.	Дополнительные сведения о местоположении	—
6.	Иные сведения	—

3. Пояснения к сведениям об объекте недвижимости с кадастровым номером 68:30:0002004:29 :

1.	—

1. Сведения о характерных точках контура объекта недвижимости с кадастровым номером 68:30:0002004:36 :

Система координат МСК-68, зона 1 Зона № 1

Обозначение характерных точек границ	Содержатся в Едином государственном реестре недвижимости			Определены в ходе выполнения комплексных кадастровых работ			Метод определения координат	Формулы, примененные для расчета средней квадратической погрешности определения координат характерных точек (Mt), м, с подставленными в такие формулы значениями и итоговые (вычисленные) значения Mt, м
	координаты, м		Радиус, м	координаты, м		Радиус, м		
	X	Y	R	X	Y	R		
1	2	3	4	5	6	7	8	9
н11883 О	—	—	—	350 945,32	1 304 329,34	—	Метод спутниковых геодезических измерений (определений)	√(0,08^2 + 0,06^2) = 0,10
н11884 О	—	—	—	350 945,50	1 304 334,63	—		
н11885 О	—	—	—	350 933,45	1 304 335,19	—		
н11886 О	—	—	—	350 933,17	1 304 326,55	—		
н11887 О	—	—	—	350 942,47	1 304 326,26	—		
н11888 О	—	—	—	350 942,57	1 304 329,44	—		
н11883 О	—	—	—	350 945,32	1 304 329,34	—		

2. Сведения о характеристиках объекта недвижимости с кадастровым номером 68:30:0002004:36 :

№ п/п	Наименование характеристики	Значение характеристики
1	2	3
1.	Вид объекта недвижимости	Здание
2.	Ранее присвоенный государственный учетный номер (инвентарный) здания, сооружения, объекта незавершенного строительства	—
3.	Кадастровый номер земельного участка (земельных участков), в границах которого (которых) расположены здание, сооружение, объект незавершенного строительства	68:30:0002004:16
4.	Уникальный учетный номер кадастрового квартала, в границах которого расположены здание, сооружение, объект незавершенного строительства	68:30:0002004
5.	Адрес здания, сооружения, объекта незавершенного строительства	—
5.1.	Сведения о местоположении здания, сооружения, объекта незавершенного строительства (при отсутствии адреса) в структурированном в соответствии с федеральной информационной адресной системой виде	—
5.2.	Дополнительные сведения о местоположении	—
6.	Иные сведения	—

3. Пояснения к сведениям об объекте недвижимости с кадастровым номером 68:30:0002004:36 :

1.	—

1. Сведения о характерных точках контура объекта недвижимости с кадастровым номером 68:30:0002004:39 :

Система координат МСК-68, зона 1 Зона № 1

Обозначение характерных точек границ	Содержатся в Едином государственном реестре недвижимости			Определены в ходе выполнения комплексных кадастровых работ			Метод определения координат	Формулы, примененные для расчета средней квадратической погрешности определения координат характерных точек (Mt), м, с подставленными в такие формулы значениями и итоговые (вычисленные) значения Mt, м
	координаты, м		Радиус, м	координаты, м		Радиус, м		
	X	Y	R	X	Y	R		
1	2	3	4	5	6	7	8	9
н11889 О	—	—	—	350 943,32	1 304 356,98	—	Метод спутниковых геодезических измерений (определений)	√(0,08^2 + 0,06^2) = 0,10

1	2	3	4	5	6	7	8	9
н11890 О	—	—	—	350 944,39	1 304 366,86	—	Метод спутниковых геодезических измерений (определений)	√(0,08^2 + 0,06^2) = 0,10
н11891 О	—	—	—	350 937,90	1 304 367,57	—		
н11892 О	—	—	—	350 936,83	1 304 357,69	—		
н11889 О	—	—	—	350 943,32	1 304 356,98	—		

2. Сведения о характеристиках объекта недвижимости с кадастровым номером 68:30:0002004:39 :

№ п/п	Наименование характеристики	Значение характеристики
1	2	3
1.	Вид объекта недвижимости	Здание
2.	Ранее присвоенный государственный учетный номер (инвентарный) здания, сооружения, объекта незавершенного строительства	—
3.	Кадастровый номер земельного участка (земельных участков), в границах которого (которых) расположены здание, сооружение, объект незавершенного строительства	68:30:0002004:8
4.	Уникальный учетный номер кадастрового квартала, в границах которого расположены здание, сооружение, объект незавершенного строительства	68:30:0002004
5.	Адрес здания, сооружения, объекта незавершенного строительства	—
5.1.	Сведения о местоположении здания, сооружения, объекта незавершенного строительства (при отсутствии адреса) в структурированном в соответствии с федеральной информационной адресной системой виде	—
5.2.	Дополнительные сведения о местоположении	—
6.	Иные сведения	—

3. Пояснения к сведениям об объекте недвижимости с кадастровым номером 68:30:0002004:39 :

1.	—

Схема границ земельных участков

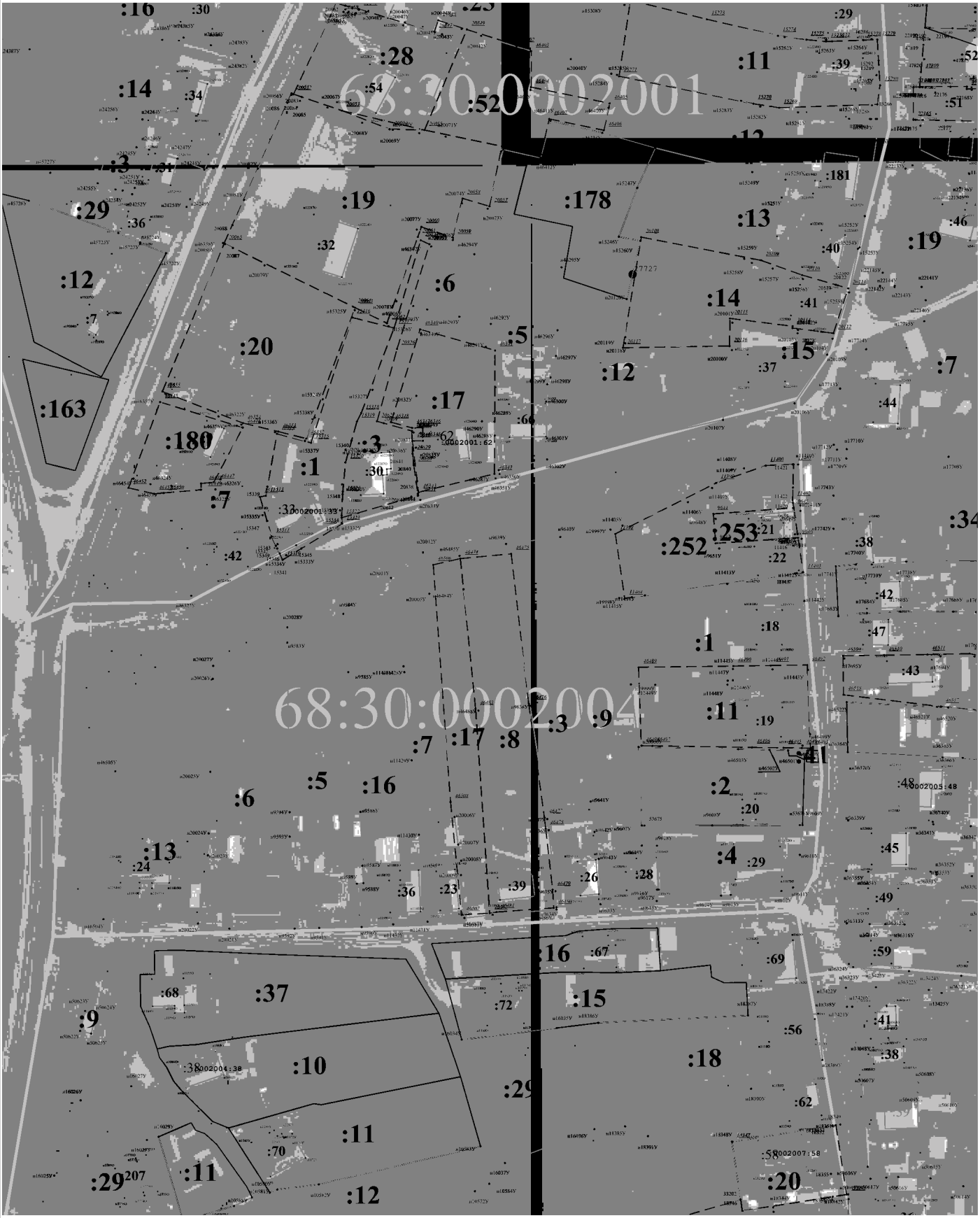

Масштаб 1:1 500

ПРИЛОЖЕНИЕ № 8
УТВЕРЖДЕНА
приказом министерства
имущественных отношений и
государственного заказа
Тамбовской области
от 18.09.2025 № 709

Карта-план территории
кадастрового квартала 68:30:0002005

КАРТА-ПЛАН ТЕРРИТОРИИ

Пояснительная записка

1. Сведения о территории выполнения комплексных кадастровых работ:

68:30:0002005

(наименование субъекта Российской Федерации, муниципального образования, населенного пункта, уникальные учетные номера кадастровых кварталов, иные сведения, позволяющие определить местоположение территории, на которой выполняются комплексные кадастровые работы, например, наименование садоводческого или огороднического некоммерческого товарищества, гаражного кооператива, элемента планировочной структуры)

2. Основания выполнения комплексных кадастровых работ:

Наименование, дата и номер документа, на основании которого выполняются комплексные кадастровые работы:

Государственный контракт № 0164200001925000183-725790-157788 от 17 марта 2025 г., выдан Министерство имущественных отношений и государственного заказа Тамбовской области

3. Дата подготовки карты-плана территории: *16 сентября 2025 г.*

4. Сведения о заказчике(ах) комплексных кадастровых работ:

В отношении юридического лица, органа местного самоуправления муниципального района, муниципального округа или городского округа либо уполномоченного исполнительного органа государственной власти субъекта Российской Федерации:

полное или сокращенное (в случае, если имеется) наименование: *Министерство имущественных отношений и государственного заказа Тамбовской области*

основной государственный регистрационный номер: *1066829046844*

идентификационный номер налогоплательщика: *6831000240*

В отношении физического лица или представителя физических или юридических лиц:

фамилия, имя. отчество (последнее - при наличии): –

страховой номер индивидуального лицевого счета в системе обязательного пенсионного страхования Российской Федерации (СНИЛС): –

Наименование и реквизиты документа, подтверждающие полномочия представителя заказчика(ов) комплексных кадастровых работ:

–

Адрес электронной почты (для направления уведомления о результатах внесения сведений в Единый государственный реестр недвижимости):

–

5. Сведения об исполнителе комплексных кадастровых работ:

Полное или сокращенное (в случае, если имеется) наименование и адрес юридического лица, с которым заключен государственный или муниципальный контракт либо договор подряда на выполнение комплексных кадастровых работ:

–

Фамилия, имя. отчество кадастрового инженера (последнее - при наличии): *Чиркин Евгений Александрович*

и основной государственный регистрационный номер кадастрового инженера индивидуального предпринимателя (ОГРНИП): *318344300021161*

Страховой номер индивидуального лицевого счета в системе обязательного пенсионного страхования Российской Федерации (СНИЛС) кадастрового инженера: *152-892-276-89*

Уникальный реестровый номер кадастрового инженера в реестре саморегулируемой организации кадастровых инженеров и дата внесения сведений о физическом лице в такой реестр: *НП001325, 30 мая 2016 г.*

Полное или (в случае, если имеется) сокращенное наименование саморегулируемой организации кадастровых инженеров, членом которой является кадастровый инженер:

Кадастровые инженеры юга

Контактный телефон: *+79275392962*

Почтовый адрес и адрес электронной почты, по которым осуществляется связь с кадастровым инженером:

гор. Волгоград, ул. им. Маршала Василевского, д. 4, кв. 18, ewgeniychirkin@mail.ru

6. Перечень документов, использованных при подготовке карты-плана территории:

№ п/п	Реквизиты документа				
	Вид	Дата	Номер	Наименование	Иные сведения
1	2	3	4	5	6
1	Кадастровый план территории, выдан: Филиал публично-правовой компании "Роскадастр" по Тамбовской области	17 марта 2025 г.	КУВИ-001/2025-69924336	Кадастровый план территории	—
2	Материалы картографо-геодезического фонда, выдан: ППК Роскадастр	7 апреля 2025 г.	170-8700/2025-В	Выписка о пунктах государственной геодезической сети, государственной нивелирной сети и государственной гравиметрической сети	—
3	Материалы картографо-геодезического фонда, выдан: ППК "Роскадастр	21 марта 2025 г.	171-7472/2025-В	Сведения ЕЭКО	Масштаб: 1:2000 Дата создания: 31 июля 2022 г.
4	Иной документ, содержащий описание объекта, выдан: ППК "Роскадастр"	6 апреля 2023 г.	50-0074/23	Письмо о рассмотрении обращений (о включении в ФФПД технического отчета "Создание сети дифференциальных станций"	—

7. Пояснения к карте-плану территории:

Пояснительная записка
Настоящая карта-план территории разработана в результате проведения комплексных кадастровых работ на территории кадастрового кварталаn 68:30:0002005 (территория г. Уварово Тамбовской области) Карта-план территории кадастрового квартала 68:30:0002005 утверждена Постановлением об утверждении карта-планов территорий, подготовленных в результате выполнения комплексных кадастровых работ в границах кадастрового квартала. Неотъемлемой частью КПТР является: - акт согласования границ земельных участков, который включен в состав Приложения. Согласно данного акта, границы всех земельных участков являются согласованными; - заключение согласительной комиссии; - протокол заседания согласительной комиссии по вопросу согласования местоположения границ земельных участков В результате выполнения комплексных кадастровых работ: 1) обеспечивается уточнение границ 5 земельных участков; 2) исправляются границы 19 земельных участков; 3) осуществляется уточнение местоположения на земельных участках границ 21 объекта капитального строительства; 4) исправляются границы 2 ОКС. В ходе выполнения кадастровых работ проведен анализ материалов, согласно сведений ЕГРН, представленных в виде кадастровых планов территорий и выписок из ЕГРН в отношении земельных участков и объектов капитального строительства, картографические материалы и материалы из фонда данных, полученных в результате проведения землеустройства, действующие правила землепользования и застройки. утвержденные применительно к данной территории работ. Земельные участки, в отношении которых проводятся комплексные кадастровые работы, расположены в границах г. Уварово , в градостроительной зоне "Зона малоэтажной жилой застройки" (Ж1), для которой для участков с ВРИ - для ведения личного подсобного хозяйства и ведение огородничества установлены предельные минимальные (200 кв.м.) и максимальные (5000 кв.м.) размеры земельных участков, для участков с ВРИ - садоводство установлены предельные минимальные (200 кв.м.) и максимальные (1500 кв.м.) размеры земельных участков. Правила землепользования и застройки утверждены Решением "О внесении изменений в ПЗиЗ муниципального образованияг.о. - город Уварово Тамбовской области. Ссылка на официальный источник: https://fgistp.economy.gov.ru/lk/#/document-show/345723. Координаты характерных точек границ земельных участков и объектов капитального строительства получены методом спутниковых геодезических определений. Границы земельных участков определены по ограждениям на местности, существующим на местности 15 и более лет. В целях выполнения кадастровых работ, кадастровым инженером были получены материалы дистанционного зондирования земли, изготовленный АО "Роскартография", и переданный в пользование ФФПД. Масштаб картографического произведения 1:2000. Реквизиты картографического материала приведены в разделе "Исходные данные"
Сведения о заказчике
Комплексные кадастровые работы выполнены в рамках исполнения государственного контракта № 0164200001925000183-725790-157788 от 17.03.2025 г. Заказчиком комплексных кадастровых работ является Министерство имущественных отношений и государственного заказа Тамбовской области, ИНН 6831000240, ОГРН 1066829046844
Сведения о кадастровом инженере
Карта-план территории подготовлен кадастровым инженером Чиркиным Евгением Александровичем (квалификационный аттестат № 34-14-538 от 22.08.2014), включенным в реестр членов Ассоциации СРО "Кадастровые инженеры юга" 30.052016 г. № НП001325. Номер регистрации в государственном реестре лиц, осуществляющих кадастровую деятельность – 31758. Страховой номер индивидуального лицевого счета в системе обязательного пенсионного страхования Российской Федерации (СНИЛС) 152-892-276 89.

Сведения о геодезической основе, использованной при подготовке карты-плана территории

Определение координат поворотных точек границ земельных участков выполнено методом спутниковых геодезических измерений. В качестве базовой станции для определения координат точек границ использовалась базовая станция Уварово (UVAR), держателем которой является группа EFT-CORS. В разделе исходные данные приведено письмо ПКК "Роскадастр", подтверждающее передачу данных EFT-CORS в фонды данных субъектов Российской Федерации или федеральный фонд пространственных данных.
Вторым приемником, реквизиты которого указаны в разделе "Инструменты", было проведено полевое обследование пунктов ГГС (Ржакса, Березовка, Уварово, Подгорное), а также объекты недвижимости в границах проведения кадастровых работ.

Сведения об уточняемых земельных участках

В ходе проведения комплексных кадастровых работ были уточнены местоположение и площадь земельных участков, а также исправлены сведения о местоположении и (или) площади земельных участков, при этом при таком исправлении площадь изменяется не более, чем на 10 процентов от площади, содержащейся в ЕГРН.

Описание местоположения здания, сооружения, объекта незавершенного строительства на земельном участке

В ходе проведения комплексных кадастровых работ было уточнено местоположение границ объектов капитального строительства на земельных участках.
Также исправлены границы ОКС 68:30:0002005:48, 68:30:0002005:64. Такое исправление вызвано неверным определением координат характерных точек границ ОКС до проведения ККР, и не связано с проведенной реконструкцией здания.

Сведения о пунктах геодезической сети и средствах измерений

1. Сведения о пунктах геодезической сети:

№ п/п	Вид геодезической сети	Название пункта геодезической сети и тип знака	Система координат пункта геодезической сети	Координаты пункта, м		Дата обследования 14 апреля 2025 г. Сведения о состоянии		
				X	Y	наружного знака пункта	центра пункта	марки центра пункта
1	2	3	4	5	6	7	8	9
1	Астрономо-геодезическая сеть. 2	Ржакса, пирамида	МСК-68, зона 1	364 763,74	1 287 261,69	Сохранился	Сохранился	Сохранился
2	Астрономо-геодезическая сеть. 2	Березовка, пирамида		347 697,09	1 288 347,24	Не обнаружен		
3	Астрономо-геодезическая сеть. 2	Уварово, пирамида		353 506,37	1 301 173,14			
4	Геодезическая сеть сгущения. 3	Подгорное, пирамида		341 674,67	1 303 820,45			

2. Сведения об использованных средствах измерений:

№ п/п	Наименование и обозначение типа средства измерений - прибора (инструмента, аппаратуры)	Заводской или серийный номер средства измерений	Реквизиты свидетельства о поверке прибора (инструмента, аппаратуры) и (или) срок действия поверки
1	2	3	4
1	Stonex S8 GNSS	STNS84412003	свидетельство № С-ГКФ/01-04-2025/42177429, выдано 01.04.2025г., срок действия поверки - до 31.03.2026г.

Сведения об уточняемых земельных участках

1. Сведения о характерных точках границ уточняемого земельного участка с кадастровым номером 68:30:0002005:2 :

Система координат МСК-68, зона 1 Зона № 1

Обозначение характерных точек границ	Координаты, м				Метод определения координат	Формулы, примененные для расчета средней квадратической погрешности определения координат характерных точек границ (Mt), с подставленными в такие формулы значениями и итоговые (вычисленные) значения Mt, м	Описание закрепления точки
	содержатся в Едином государственном реестре недвижимости		определены в результате выполнения комплексных кадастровых работ				
	X	Y	X	Y			
1	2	3	4	5	6	7	8
36274	106,66	114,51	—	—	Метод спутниковых геодезических измерений (определений)	0,10	—
36275	103,04	64,44	—	—			
36276	124,14	61,30	—	—			
36277	133,59	96,02	—	—			
36278	134,01	103,98	—	—			
н36279 У	—	—	351 035,38	1 304 688,25		√(0,08^2 + 0,06^2) = 0,10	
н36280 У	—	—	351 031,06	1 304 689,42			
н36281 У	—	—	351 002,90	1 304 693,36			
н36282 У	—	—	351 004,00	1 304 677,33			
н36283 У	—	—	351 005,53	1 304 668,19			
н36284 У	—	—	351 007,43	1 304 649,66			

1	2	3	4	5	6	7	8
н36285 У	—	—	351 034,09	1 304 651,59	Метод спутниковых геодезических измерений (определений)	√(0,08^2 + 0,06^2) = 0,10	—
36274	106,66	114,51	—	—		0,10	

2. Сведения о частях границ уточняемого земельного участка с кадастровым номером 68:30:0002005:2 :

Обозначение части границ		Горизонтальное проложение (S), м	Описание прохождения части границ	Сведения о согласовании местоположения границ (согласовано/спорное)
от т.	до т.			
1	2	3	4	5
н36279У	н36280У	4,48	—	согласовано
н36280У	н36281У	28,43		
н36281У	н36282У	16,07		
н36282У	н36283У	9,27		
н36283У	н36284У	18,63		
н36284У	н36285У	26,73		
н36285У	н36279У	36,68		

3. Сведения о характеристиках уточняемого земельного участка с кадастровым номером 68:30:0002005:2 :

№ п/п	Наименование характеристики земельного участка	Значение характеристики
1	2	3
1.	Адрес земельного участка	—
1.1.	Сведения о местоположении земельного участка (при отсутствии адреса) в структурированном в соответствии с федеральной информационной адресной системой виде	—
1.2.	Дополнительные сведения о местоположении земельного участка	—
2.	Площадь земельного участка ± величина погрешности определения (вычисления) площади (Р ± ΔР), м²	1 200 ± 12,00
3.	Формула, примененная для вычисления предельной погрешности определения площади земельного участка, с подставленными значениями и итоговые (вычисленные) значения	3,5*0,10*√(1 200) = 12
4.	Площадь земельного участка согласно сведениям Единого государственного реестра недвижимости (Ркад), м²	1 200,00
5.	Оценка расхождения Р и Ркад (Р - Ркад), м²	0

1	2	3
6.	Предельный минимальный и максимальный размеры земельного участка (Рмин и Рмакс), м²	Рмин = 200 Рмакс = 5 000
7.	Вид (виды) разрешенного использования	—
7.1.	Дополнительные сведения об использовании земельного участка	—
8.	Кадастровый или иной государственный учетный номер (инвентарный) здания, сооружения, объекта незавершенного строительства, расположенного на земельном участке	68:30:0002002:56; 68:30:0000000:191
9.	Сведения о земельных участках (землях общего пользования, территории общего пользования), посредством которых обеспечивается доступ	Земли общего пользования
10.	Иные сведения	Запрещение. Обременение возникает на основании: Постановление о запрете на совершение действий по регистрации № 178257001/6827, выдан ОСП по Уваровскому и Мучкапскому районам

4. Пояснения к сведениям об уточняемом земельном участке с кадастровым номером 68:30:0002005:2 :

1.	—

1. Сведения о характерных точках границ уточняемого земельного участка с кадастровым номером 68:30:0002005:26 :

Система координат МСК-68, зона 1 Зона № 1

Обозначение характерных точек границ	Координаты, м				Метод определения координат	Формулы, примененные для расчета средней квадратической погрешности определения координат характерных точек границ (Mt), с подставленными в такие формулы значениями и итоговые (вычисленные) значения Mt, м	Описание закрепления точки
	содержатся в Едином государственном реестре недвижимости		определены в результате выполнения комплексных кадастровых работ				
	X	Y	X	Y			
1	2	3	4	5	6	7	8
н36284 У	351 007,43	1 304 649,66	351 007,43	1 304 649,66	Метод спутниковых геодезических измерений (определений)	√(0,08^2 + 0,06^2) = 0,10	—
н36283 У	351 005,53	1 304 668,19	351 005,53	1 304 668,19			
н36282 У	351 004,00	1 304 677,33	351 004,00	1 304 677,33			
н36281 У	351 002,90	1 304 693,36	351 002,90	1 304 693,36			

1	2	3	4	5	6	7	8
н46570 У	350 978,19	1 304 695,94	350 978,19	1 304 695,94	Метод спутниковых геодезических измерений (определений)	√(0,08^2 + 0,06^2) = 0,10	—
н46571 У	350 967,92	1 304 694,77	350 967,92	1 304 694,77			
н46572 У	350 971,88	1 304 657,61	350 971,88	1 304 657,61			
н46573 У	350 974,32	1 304 633,80	350 974,32	1 304 633,80			
н46574 У	351 008,60	1 304 636,45	351 008,60	1 304 636,45			
н36284 У	351 007,43	1 304 649,66	351 007,43	1 304 649,66			

2. Сведения о частях границ уточняемого земельного участка с кадастровым номером 68:30:0002005:26 :

Обозначение части границ		Горизонтальное проложение (S), м	Описание прохождения части границ	Сведения о согласовании местоположения границ (согласовано/спорное)
от т.	до т.			
1	2	3	4	5
н36284У	н36283У	18,63	—	согласовано
н36283У	н36282У	9,27		
н36282У	н36281У	16,07		
н36281У	н46570У	24,84		
н46570У	н46571У	10,34		
н46571У	н46572У	37,37		
н46572У	н46573У	23,93		
н46573У	н46574У	34,38		
н46574У	н36284У	13,26		

3. Сведения о характеристиках уточняемого земельного участка с кадастровым номером 68:30:0002005:26 :

№ п/п	Наименование характеристики земельного участка	Значение характеристики
1	2	3
1.	Адрес земельного участка	—
1.1.	Сведения о местоположении земельного участка (при отсутствии адреса) в структурированном в соответствии с федеральной информационной адресной системой виде	—
1.2.	Дополнительные сведения о местоположении земельного участка	—

1	2	3
2.	Площадь земельного участка ± величина погрешности определения (вычисления) площади (Р ± ΔР), м²	2 068 ± 16,00
3.	Формула, примененная для вычисления предельной погрешности определения площади земельного участка, с подставленными значениями и итоговые (вычисленные) значения	3,5*0,10*√(2 068) = 16
4.	Площадь земельного участка согласно сведениям Единого государственного реестра недвижимости (Ркад), м²	2 068,00
5.	Оценка расхождения Р и Ркад (Р - Ркад), м²	0
6.	Предельный минимальный и максимальный размеры земельного участка (Рмин и Рмакс), м²	Рмин = 200 Рмакс = 5 000
7.	Вид (виды) разрешенного использования	—
7.1.	Дополнительные сведения об использовании земельного участка	—
8.	Кадастровый или иной государственный учетный номер (инвентарный) здания, сооружения, объекта незавершенного строительства, расположенного на земельном участке	68:30:0002005:65; 68:30:0000000:191
9.	Сведения о земельных участках (землях общего пользования, территории общего пользования), посредством которых обеспечивается доступ	Земли общего пользования
10.	Иные сведения	—

4. Пояснения к сведениям об уточняемом земельном участке с кадастровым номером 68:30:0002005:26 :

1.	—

1. Сведения о характерных точках границ уточняемого земельного участка с кадастровым номером 68:30:0002005:52 :

Система координат МСК-68, зона 1 Зона № 1

Обозначение характерных точек границ	Координаты, м				Метод определения координат	Формулы, примененные для расчета средней квадратической погрешности определения координат характерных точек границ (Mt), с подставленными в такие формулы значениями и итоговые (вычисленные) значения Mt, м	Описание закрепления точки
	содержатся в Едином государственном реестре недвижимости		определены в результате выполнения комплексных кадастровых работ				
	X	Y	X	Y			
1	2	3	4	5	6	7	8

1	2	3	4	5	6	7	8
н36306 У	350 943,98	1 304 655,29	350 943,98	1 304 655,29	Метод спутниковых геодезических измерений (определений)	√(0,08^2 + 0,06^2) = 0,10	—
н36305 У	350 947,09	1 304 668,31	350 947,09	1 304 668,31			
н36304 У	350 947,21	1 304 670,71	350 947,21	1 304 670,71			
н46593 У	350 945,89	1 304 682,51	350 945,89	1 304 682,51			
н46594 У	350 944,80	1 304 690,65	350 944,80	1 304 690,65			
н36258 У	350 930,97	1 304 687,97	350 930,97	1 304 687,97			
н36257 У	350 932,98	1 304 670,78	350 932,98	1 304 670,78			
н36256 У	350 935,20	1 304 654,50	350 935,20	1 304 654,50			
н36306 У	350 943,98	1 304 655,29	350 943,98	1 304 655,29			

2. Сведения о частях границ уточняемого земельного участка с кадастровым номером 68:30:0002005:52 :

Обозначение части границ		Горизонтальное проложение (S), м	Описание прохождения части границ	Сведения о согласовании местоположения границ (согласовано/спорное)
от т.	до т.			
1	2	3	4	5
н36306У	н36305У	13,39	—	согласовано
н36305У	н36304У	2,40		
н36304У	н46593У	11,87		
н46593У	н46594У	8,21		
н46594У	н36258У	14,09		
н36258У	н36257У	17,31		
н36257У	н36256У	16,43		
н36256У	н36306У	8,82		

3. Сведения о характеристиках уточняемого земельного участка с кадастровым номером 68:30:0002005:52 :

№ п/п	Наименование характеристики земельного участка	Значение характеристики
1	2	3

1	2	3
1.	Адрес земельного участка	—
1.1.	Сведения о местоположении земельного участка (при отсутствии адреса) в структурированном в соответствии с федеральной информационной адресной системой виде	—
1.2.	Дополнительные сведения о местоположении земельного участка	—
2.	Площадь земельного участка ± величина погрешности определения (вычисления) площади (Р ± ΔР), м²	450 ± 7,00
3.	Формула, примененная для вычисления предельной погрешности определения площади земельного участка, с подставленными значениями и итоговые (вычисленные) значения	3,5*0,10*√(450) = 7
4.	Площадь земельного участка согласно сведениям Единого государственного реестра недвижимости (Ркад), м²	373,00
5.	Оценка расхождения Р и Ркад (Р - Ркад), м²	77
6.	Предельный минимальный и максимальный размеры земельного участка (Рмин и Рмакс), м²	Рмин = 200 Рмакс = 5 000
7.	Вид (виды) разрешенного использования	—
7.1.	Дополнительные сведения об использовании земельного участка	—
8.	Кадастровый или иной государственный учетный номер (инвентарный) здания, сооружения, объекта незавершенного строительства, расположенного на земельном участке	68:30:0002005:54; 68:30:0000000:191
9.	Сведения о земельных участках (землях общего пользования, территории общего пользования), посредством которых обеспечивается доступ	Земли общего пользования
10.	Иные сведения	—
4. Пояснения к сведениям об уточняемом земельном участке с кадастровым номером 68:30:0002005:52 :		
1.	—	

1. Сведения о характерных точках границ уточняемого земельного участка с кадастровым номером 68:30:0002005:185 :

Система координат МСК-68, зона 1 Зона № 1

Обозначение характерных точек границ	Координаты, м				Метод определения координат	Формулы, примененные для расчета средней квадратической погрешности определения координат характерных точек границ (Mt), с подставленными в такие формулы значениями и итоговые (вычисленные) значения Mt, м	Описание закрепления точки
	содержатся в Едином государственном реестре недвижимости		определены в результате выполнения комплексных кадастровых работ				
	X	Y	X	Y			
1	2	3	4	5	6	7	8
н36300 У	350 940,03	1 304 616,49	350 940,03	1 304 616,49	Метод спутниковых геодезических измерений (определений)	√(0,08^2 + 0,06^2) = 0,10	—
н36301 У	350 959,02	1 304 619,22	350 959,02	1 304 619,22			
н36302 У	350 955,30	1 304 646,48	350 955,30	1 304 646,48			
н36303 У	350 952,47	1 304 665,13	350 952,47	1 304 665,13			
н36304 У	350 947,21	1 304 670,71	350 947,21	1 304 670,71			
н36305 У	350 947,09	1 304 668,31	350 947,09	1 304 668,31			
н36306 У	350 943,98	1 304 655,29	350 943,98	1 304 655,29			
н36256 У	350 935,20	1 304 654,50	350 935,20	1 304 654,50			
н36255 У	350 936,58	1 304 644,48	350 936,58	1 304 644,48			
н36300 У	350 940,03	1 304 616,49	350 940,03	1 304 616,49			

2. Сведения о частях границ уточняемого земельного участка с кадастровым номером 68:30:0002005:185 :

Обозначение части границ		Горизонтальное проложение (S), м	Описание прохождения части границ	Сведения о согласовании местоположения границ (согласовано/спорное)
от т.	до т.			
1	2	3	4	5

1	2	3	4	5
н36300У	н36301У	19,19	—	согласовано
н36301У	н36302У	27,51		
н36302У	н36303У	18,86		
н36303У	н36304У	7,67		
н36304У	н36305У	2,40		
н36305У	н36306У	13,39		
н36306У	н36256У	8,82		
н36256У	н36255У	10,11		
н36255У	н36300У	28,20		

3. Сведения о характеристиках уточняемого земельного участка с кадастровым номером 68:30:0002005:185 :

№ п/п	Наименование характеристики земельного участка	Значение характеристики
1	2	3
1.	Адрес земельного участка	—
1.1.	Сведения о местоположении земельного участка (при отсутствии адреса) в структурированном в соответствии с федеральной информационной адресной системой виде	—
1.2.	Дополнительные сведения о местоположении земельного участка	—
2.	Площадь земельного участка ± величина погрешности определения (вычисления) площади (Р ± ΔР), м²	807 ± 10,00
3.	Формула, примененная для вычисления предельной погрешности определения площади земельного участка, с подставленными значениями и итоговые (вычисленные) значения	3,5*0,10*√(807) = 10
4.	Площадь земельного участка согласно сведениям Единого государственного реестра недвижимости (Ркад), м²	776,00
5.	Оценка расхождения Р и Ркад (Р - Ркад), м²	31
6.	Предельный минимальный и максимальный размеры земельного участка (Рмин и Рмакс), м²	Рмин = 200 Рмакс = 5 000
7.	Вид (виды) разрешенного использования	—
7.1.	Дополнительные сведения об использовании земельного участка	—
8.	Кадастровый или иной государственный учетный номер (инвентарный) здания, сооружения, объекта незавершенного строительства, расположенного на земельном участке	68:30:0002005:61

1	2	3
9.	Сведения о земельных участках (землях общего пользования, территории общего пользования), посредством которых обеспечивается доступ	Земли общего пользования
10.	Иные сведения	—

4. Пояснения к сведениям об уточняемом земельном участке с кадастровым номером 68:30:0002005:185 :

1.	—

1. Сведения о характерных точках границ уточняемого земельного участка с кадастровым номером 68:30:0002006:45 :

Система координат МСК-68, зона 1 Зона № 1

Обозначение характерных точек границ	Координаты, м				Метод определения координат	Формулы, примененные для расчета средней квадратической погрешности определения координат характерных точек границ (Mt), с подставленными в такие формулы значениями и итоговые (вычисленные) значения Mt, м	Описание закрепления точки
	содержатся в Едином государственном реестре недвижимости		определены в результате выполнения комплексных кадастровых работ				
	X	Y	X	Y			
1	2	3	4	5	6	7	8
68:30:0002006:45(1)							
н4166У	351 134,70	1 304 625,37	351 134,70	1 304 625,37	Метод спутниковых геодезических измерений (определений)	√(0,08^2 + 0,06^2) = 0,10	—
н4167У	351 125,62	1 304 638,60	351 125,62	1 304 638,60			
н4168У	351 100,79	1 304 642,33	351 100,79	1 304 642,33			
н4169У	351 060,27	1 304 647,72	351 060,27	1 304 647,72			
н4170У	351 059,27	1 304 635,92	351 059,27	1 304 635,92			
н50841 У	351 064,14	1 304 635,49	351 064,14	1 304 635,49			
н50840 У	351 087,32	1 304 632,33	351 087,32	1 304 632,33			
н4173У	351 121,97	1 304 624,34	351 121,97	1 304 624,34			

1	2	3	4	5	6	7	8
н4166У	351 134,70	1 304 625,37	351 134,70	1 304 625,37	Метод спутниковых геодезических измерений (определений)	√(0,08^2 + 0,06^2) = 0,10	—
68:30:0002006:45(2)							
н4174У	351 160,91	1 304 640,56	351 160,91	1 304 640,56	Метод спутниковых геодезических измерений (определений)	√(0,08^2 + 0,06^2) = 0,10	—
н4175У	351 155,04	1 304 641,95	351 155,04	1 304 641,95			
н4176У	351 149,61	1 304 643,29	351 149,61	1 304 643,29			
н4177У	351 149,72	1 304 644,44	351 149,72	1 304 644,44			
н4178У	351 128,03	1 304 645,59	351 128,03	1 304 645,59			
н4179У	351 144,12	1 304 618,91	351 144,12	1 304 618,91			
н4180У	351 154,64	1 304 617,89	351 154,64	1 304 617,89			
н4174У	351 160,91	1 304 640,56	351 160,91	1 304 640,56			

2. Сведения о частях границ уточняемого земельного участка с кадастровым номером 68:30:0002006:45 :

Обозначение части границ		Горизонтальное проложение (S), м	Описание прохождения части границ	Сведения о согласовании местоположения границ (согласовано/спорное)
от т.	до т.			
1	2	3	4	5
68:30:0002006:45(1)				
н4166У	н4167У	16,05	—	согласовано
н4167У	н4168У	25,11		
н4168У	н4169У	40,88		
н4169У	н4170У	11,84		
н4170У	н50841У	4,89		
н50841У	н50840У	23,39		
н50840У	н4173У	35,56		
н4173У	н4166У	12,77		
68:30:0002006:45(2)				
н4174У	н4175У	6,03	—	согласовано

1	2	3	4	5
н4175У	н4176У	5,59	—	согласовано
н4176У	н4177У	1,16		
н4177У	н4178У	21,72		
н4178У	н4179У	31,16		
н4179У	н4180У	10,57		
н4180У	н4174У	23,52		

3. Сведения о характеристиках уточняемого земельного участка с кадастровым номером 68:30:0002006:45 :

№ п/п	Наименование характеристики земельного участка	Значение характеристики
1	2	3
1.	Адрес земельного участка	—
1.1.	Сведения о местоположении земельного участка (при отсутствии адреса) в структурированном в соответствии с федеральной информационной адресной системой виде	—
1.2.	Дополнительные сведения о местоположении земельного участка	—
2.	Площадь земельного участка ± величина погрешности определения (вычисления) площади (Р ± ΔР), м²	1 453 ± 19,00, 68:30:0002006:45(1) 903,27 ± 10,52, 68:30:0002006:45(2) 549,43 ± 8,20
3.	Формула, примененная для вычисления предельной погрешности определения площади земельного участка, с подставленными значениями и итоговые (вычисленные) значения	10,52 + 8,20 = 19
4.	Площадь земельного участка согласно сведениям Единого государственного реестра недвижимости (Ркад), м²	1 500,00
5.	Оценка расхождения Р и Ркад (Р - Ркад), м²	47
6.	Предельный минимальный и максимальный размеры земельного участка (Рмин и Рмакс), м²	Рмин = 200 Рмакс = 5 000
7.	Вид (виды) разрешенного использования	—
7.1.	Дополнительные сведения об использовании земельного участка	—
8.	Кадастровый или иной государственный учетный номер (инвентарный) здания, сооружения, объекта незавершенного строительства, расположенного на земельном участке	68:30:0002006:212; 68:30:0000000:540; 68:30:0000000:597
9.	Сведения о земельных участках (землях общего пользования, территории общего пользования), посредством которых обеспечивается доступ	—
10.	Иные сведения	—

4. Пояснения к сведениям об уточняемом земельном участке с кадастровым номером 68:30:0002006:45 :	
1.	—

Сведения об уточняемых земельных участках, необходимые для исправления реестровых ошибок в сведениях о местоположении их границ

1. Сведения о характерных точках границ уточняемого земельного участка с кадастровым номером 68:30:0000000:20 :

Система координат МСК-68, зона 1 Зона № 1

Обозначение характерных точек границ	Координаты, м				Метод определения координат	Формулы, примененные для расчета средней квадратической погрешности определения координат характерных точек границ (Mt), с подставленными в такие формулы значениями и итоговые (вычисленные) значения Mt, м	Описание закрепления точки
	содержатся в Едином государственном реестре недвижимости		определены в результате выполнения комплексных кадастровых работ				
	X	Y	X	Y			
1	2	3	4	5	6	7	8
68:30:0000000:20							
н4158У	—	—	351 120,38	1 304 653,20	Метод спутниковых геодезических измерений (определений)	√(0,08^2 + 0,06^2) = 0,10	—
н4178У	—	—	351 128,03	1 304 645,59			
н4177У	—	—	351 149,72	1 304 644,44			
н4176У	—	—	351 149,61	1 304 643,29			
н4175У	—	—	351 155,04	1 304 641,95			
н4159У	—	—	351 158,08	1 304 654,36			
н4158У	—	—	351 120,38	1 304 653,20			
68:30:0000000:20							
н46569У	—	—	351 063,73	1 304 677,19	Метод спутниковых геодезических измерений (определений)	√(0,08^2 + 0,06^2) = 0,10	—
н46568У	—	—	351 061,35	1 304 658,50			
н4169У	—	—	351 060,27	1 304 647,72			

1	2	3	4	5	6	7	8
н4168У	—	—	351 100,79	1 304 642,33	Метод спутниковых геодезических измерений (определений)	√(0,08^2 + 0,06^2) = 0,10	—
н4167У	—	—	351 125,62	1 304 638,60			
н47964У	—	—	351 109,69	1 304 658,08			
н47965У	—	—	351 088,34	1 304 662,28			
н47966У	—	—	351 088,67	1 304 665,71			
н47967У	—	—	351 079,22	1 304 667,67			
н47968У	—	—	351 080,57	1 304 671,46			
н47969У	—	—	351 078,18	1 304 672,30			
н46569У	—	—	351 063,73	1 304 677,19			

2. Сведения о частях границ уточняемого земельного участка с кадастровым номером 68:30:0000000:20 :

Обозначение части границ		Горизонтальное проложение (S), м	Описание прохождения части границ	Сведения о согласовании местоположения границ (согласовано/спорное)
от т.	до т.			
1	2	3	4	5
68:30:0000000:20				
н4158У	н4178У	10,79	—	согласовано
н4178У	н4177У	21,72		
н4177У	н4176У	1,16		
н4176У	н4175У	5,59		
н4175У	н4159У	12,78		
н4159У	н4158У	37,72		
68:30:0000000:20				
н46569У	н46568У	18,84	—	согласовано
н46568У	н4169У	10,83		
н4169У	н4168У	40,88		
н4168У	н4167У	25,11		

1	2	3	4	5
н4167У	н47964У	25,16	—	согласовано
н47964У	н47965У	21,76		
н47965У	н47966У	3,45		
н47966У	н47967У	9,65		
н47967У	н47968У	4,02		
н47968У	н47969У	2,53		
н47969У	н46569У	15,25		

3. Сведения о характеристиках уточняемого земельного участка с кадастровым номером 68:30:0000000:20 :

№ п/п	Наименование характеристики	Значение характеристики
1	2	3
1.	Адрес земельного участка	—
1.1.	Сведения о местоположении земельного участка (при отсутствии адреса) в структурированном в соответствии с федеральной информационной адресной системой виде	—
1.2.	Дополнительные сведения о местоположении земельного участка	—
2.	Площадь земельного участка ± величина погрешности определения (вычисления) площади (Р ± ΔР), м²	1 512 ± 18,00, 68:30:0000000:20 300,27 ± 6,06, 68:30:0000000:20 1 211,62 ± 12,18
3.	Формула, примененная для вычисления предельной погрешности определения площади земельного участка, с подставленными значениями и итоговые (вычисленные) значения	6,06 + 12,18 = 18
4.	Площадь земельного участка согласно сведениям Единого государственного реестра недвижимости (Ркад), м²	1 488,00
5.	Оценка расхождения Р и Ркад (Р - Ркад), м²	24
6.	Предельный минимальный и максимальный размеры земельного участка (Рмин и Рмакс), м²	Рмин = 200 Рмакс = 5 000
7.	Кадастровый или иной государственный учетный номер (инвентарный) здания, сооружения, объекта незавершенного строительства, расположенного на земельном участке	68:30:0002002:48; 68:30:0000000:191; 68:30:0000000:597
8.	Вид (виды) разрешенного использования	—
8.1.	Дополнительные сведения об использовании земельного участка	—
9.	Сведения о земельных участках (землях общего пользования, территории общего пользования), посредством которых обеспечивается доступ	—

1	2	3
10.	Иные сведения	На местности границы данного земельных участков существуют более 15 лет, его границы в ходе проведения ККР установлены по фактическому пользованию без захвата земель общего пользования, с учетом привязки к смежным земельным участкам, границы которых ранее были установлены в системе координат МСК-68

4. Пояснения к сведениям об уточняемом земельном участке с кадастровым номером 68:30:0000000:20 :

1.	—

1. Сведения о характерных точках границ уточняемого земельного участка с кадастровым номером 68:30:0002005:1 :

Система координат МСК-68, зона 1 Зона № 1

Обозначение характерных точек границ	Координаты, м				Метод определения координат	Формулы, примененные для расчета средней квадратической погрешности определения координат характерных точек границ (Mt), с подставленными в такие формулы значениями и итоговые (вычисленные) значения Mt, м	Описание закрепления точки
	содержатся в Едином государственном реестре недвижимости		определены в результате выполнения комплексных кадастровых работ				
	X	Y	X	Y			
1	2	3	4	5	6	7	8
19970	350 906,62	1 304 680,49	—	—	Метод спутниковых геодезических измерений (определений)	0,10	—
19971	350 897,54	1 304 679,19	—	—			
19972	350 887,14	1 304 677,55	—	—			
19973	350 885,36	1 304 677,28	—	—			
19974	350 885,56	1 304 675,20	—	—			
19975	350 885,67	1 304 672,38	—	—			
19976	350 900,76	1 304 579,91	—	—			
19977	350 901,75	1 304 580,10	—	—			

1	2	3	4	5	6	7	8
19978	350 918,00	1 304 582,93	—	—	Метод спутниковых геодезических измерений (определений)	0,10	—
19979	350 917,90	1 304 583,92	—	—			
19980	350 910,50	1 304 653,02	—	—			
19981	350 909,72	1 304 661,78	—	—			
н19982 У	—	—	350 901,75	1 304 579,17		√(0,08^2 + 0,06^2) = 0,10	
н19983 У	—	—	350 917,54	1 304 582,29			
н19984 У	—	—	350 910,61	1 304 652,96			
н19985 У	—	—	350 909,76	1 304 660,69			
н19986 У	—	—	350 906,74	1 304 682,92			
н19987 У	—	—	350 888,07	1 304 678,68			
н19988 У	—	—	350 885,95	1 304 674,49			
н19989 У	—	—	350 889,81	1 304 650,22			
19970	350 906,62	1 304 680,49	—	—		0,10	

2. Сведения о частях границ уточняемого земельного участка с кадастровым номером 68:30:0002005:1 :

Обозначение части границ		Горизонтальное проложение (S), м	Описание прохождения части границ	Сведения о согласовании местоположения границ (согласовано/спорное)
от т.	до т.			
1	2	3	4	5
н19982У	н19983У	16,10	—	согласовано
н19983У	н19984У	71,01		
н19984У	н19985У	7,78		
н19985У	н19986У	22,43		
н19986У	н19987У	19,15		

1	2	3	4	5
н19987У	н19988У	4,70	—	согласовано
н19988У	н19989У	24,58		
н19989У	н19982У	72,05		

3. Сведения о характеристиках уточняемого земельного участка с кадастровым номером 68:30:0002005:1 :

№ п/п	Наименование характеристики	Значение характеристики
1	2	3
1.	Адрес земельного участка	—
1.1.	Сведения о местоположении земельного участка (при отсутствии адреса) в структурированном в соответствии с федеральной информационной адресной системой виде	—
1.2.	Дополнительные сведения о местоположении земельного участка	—
2.	Площадь земельного участка ± величина погрешности определения (вычисления) площади (Р ± ΔР), м²	1 946 ± 15,00
3.	Формула, примененная для вычисления предельной погрешности определения площади земельного участка, с подставленными значениями и итоговые (вычисленные) значения	3,5*0,10*√(1 946) = 15
4.	Площадь земельного участка согласно сведениям Единого государственного реестра недвижимости (Ркад), м²	1 980,00
5.	Оценка расхождения Р и Ркад (Р - Ркад), м²	34
6.	Предельный минимальный и максимальный размеры земельного участка (Рмин и Рмакс), м²	Рмин = 200 Рмакс = 5 000
7.	Кадастровый или иной государственный учетный номер (инвентарный) здания, сооружения, объекта незавершенного строительства, расположенного на земельном участке	68:30:0002004:30; 68:30:0000000:191
8.	Вид (виды) разрешенного использования	—
8.1.	Дополнительные сведения об использовании земельного участка	—
9.	Сведения о земельных участках (землях общего пользования, территории общего пользования), посредством которых обеспечивается доступ	Земли общего пользования
10.	Иные сведения	На местности границы данного земельных участков существуют более 15 лет, его границы в ходе проведения ККР установлены по фактическому пользованию без захвата земель общего пользования, с учетом привязки к смежным земельным участкам, границы которых ранее были установлены в системе координат МСК-68

4. Пояснения к сведениям об уточняемом земельном участке с кадастровым номером 68:30:0002005:1 :

1.	—

1. Сведения о характерных точках границ уточняемого земельного участка с кадастровым номером 68:30:0002005:3 :

Система координат МСК-68, зона 1 Зона № 1

Обозначение характерных точек границ	Координаты, м				Метод определения координат	Формулы, примененные для расчета средней квадратической погрешности определения координат характерных точек границ (Mt), с подставленными в такие формулы значениями и итоговые (вычисленные) значения Mt, м	Описание закрепления точки
	содержатся в Едином государственном реестре недвижимости		определены в результате выполнения комплексных кадастровых работ				
	X	Y	X	Y			
1	2	3	4	5	6	7	8
36259	72,06	82,32	—	—	Метод спутниковых геодезических измерений (определений)	0,10	—
36260	90,51	72,44	—	—			
36261	97,36	80,25	—	—			
36262	97,94	88,99	—	—			
36263	97,56	93,23	—	—			
36264	95,78	99,01	—	—			
36265	83,32	100,90	—	—			
50836	49,91	117,04	—	—			
50839	43,06	98,61	—	—			
н36266 У	—	—	351 136,30	1 304 598,33		√(0,08^2 + 0,06^2) = 0,10	
36267	—	—	351 140,18	1 304 597,78			

1	2	3	4	5	6	7	8
н36268 У	—	—	351 140,96	1 304 607,62	Метод спутниковых геодезических измерений (определений)	√(0,08^2 + 0,06^2) = 0,10	—
н36269 У	—	—	351 139,32	1 304 616,22			
н36270 У	—	—	351 137,88	1 304 620,23			
н4166У	—	—	351 134,70	1 304 625,37			
н4173У	—	—	351 121,97	1 304 624,34			
н50840 У	—	—	351 087,32	1 304 632,33			
н50844 У	—	—	351 082,76	1 304 613,44			
н36271 У	—	—	351 105,91	1 304 607,47			
н36272 У	—	—	351 112,92	1 304 604,91			
н36273 У	—	—	351 129,90	1 304 599,78			
36259	72,06	82,32	—	—		0,10	

2. Сведения о частях границ уточняемого земельного участка с кадастровым номером 68:30:0002005:3 :

Обозначение части границ		Горизонтальное проложение (S), м	Описание прохождения части границ	Сведения о согласовании местоположения границ (согласовано/спорное)
от т.	до т.			
1	2	3	4	5
н36266У	36267	3,92	—	согласовано
36267	н36268У	9,87		
н36268У	н36269У	8,75		
н36269У	н36270У	4,26		
н36270У	н4166У	6,04		
н4166У	н4173У	12,77		
н4173У	н50840У	35,56		
н50840У	н50844У	19,43		
н50844У	н36271У	23,91		

1	2	3	4	5
н36271У	н36272У	7,46	—	согласовано
н36272У	н36273У	17,74		
н36273У	н36266У	6,56		

3. Сведения о характеристиках уточняемого земельного участка с кадастровым номером 68:30:0002005:3 :

№ п/п	Наименование характеристики	Значение характеристики
1	2	3
1.	Адрес земельного участка	—
1.1.	Сведения о местоположении земельного участка (при отсутствии адреса) в структурированном в соответствии с федеральной информационной адресной системой виде	—
1.2.	Дополнительные сведения о местоположении земельного участка	—
2.	Площадь земельного участка ± величина погрешности определения (вычисления) площади (Р ± ΔР), м²	1 207 ± 12,00
3.	Формула, примененная для вычисления предельной погрешности определения площади земельного участка, с подставленными значениями и итоговые (вычисленные) значения	3,5*0,10*√(1 207) = 12
4.	Площадь земельного участка согласно сведениям Единого государственного реестра недвижимости (Ркад), м²	1 207,00
5.	Оценка расхождения Р и Ркад (Р - Ркад), м²	0
6.	Предельный минимальный и максимальный размеры земельного участка (Рмин и Рмакс), м²	Рмин = 200 Рмакс = 5 000
7.	Кадастровый или иной государственный учетный номер (инвентарный) здания, сооружения, объекта незавершенного строительства, расположенного на земельном участке	68:30:0002005:39
8.	Вид (виды) разрешенного использования	—
8.1.	Дополнительные сведения об использовании земельного участка	—
9.	Сведения о земельных участках (землях общего пользования, территории общего пользования), посредством которых обеспечивается доступ	Земли общего пользования
10.	Иные сведения	На местности границы данного земельных участков существуют более 15 лет, его границы в ходе проведения ККР установлены по фактическому пользованию без захвата земель общего пользования, с учетом привязки к смежным земельным участкам, границы которых ранее были установлены в системе координат МСК-68

4. Пояснения к сведениям об уточняемом земельном участке с кадастровым номером 68:30:0002005:3 :

1.	—

1. Сведения о характерных точках границ уточняемого земельного участка с кадастровым номером 68:30:0002005:4 :

Система координат МСК-68, зона 1 Зона № 1

Обозначение характерных точек границ	Координаты, м				Метод определения координат	Формулы, примененные для расчета средней квадратической погрешности определения координат характерных точек границ (Mt), с подставленными в такие формулы значениями и итоговые (вычисленные) значения Mt, м	Описание закрепления точки
	содержатся в Едином государственном реестре недвижимости		определены в результате выполнения комплексных кадастровых работ				
	X	Y	X	Y			
1	2	3	4	5	6	7	8
50836	49,91	117,04	—	—	Метод спутниковых геодезических измерений (определений)	0,10	—
50837	30,76	126,29	—	—			
50838	24,44	108,89	—	—			
50839	43,06	98,61	—	—			
н50840 У	—	—	351 087,32	1 304 632,33		√(0,08^2 + 0,06^2) = 0,10	
н50841 У	—	—	351 064,14	1 304 635,49			
н50842 У	—	—	351 062,42	1 304 617,23			
н50843 У	—	—	351 076,08	1 304 615,85			
н50844 У	—	—	351 082,76	1 304 613,44			
50836	49,91	117,04	—	—		0,10	

2. Сведения о частях границ уточняемого земельного участка с кадастровым номером 68:30:0002005:4 :

Обозначение части границ		Горизонтальное проложение (S), м	Описание прохождения части границ	Сведения о согласовании местоположения границ (согласовано/спорное)
от т.	до т.			
1	2	3	4	5
н50840У	н50841У	23,39	—	согласовано
н50841У	н50842У	18,34		
н50842У	н50843У	13,73		
н50843У	н50844У	7,10		
н50844У	н50840У	19,43		

3. Сведения о характеристиках уточняемого земельного участка с кадастровым номером 68:30:0002005:4 :

№ п/п	Наименование характеристики	Значение характеристики
1	2	3
1.	Адрес земельного участка	—
1.1.	Сведения о местоположении земельного участка (при отсутствии адреса) в структурированном в соответствии с федеральной информационной адресной системой виде	—
1.2.	Дополнительные сведения о местоположении земельного участка	—
2.	Площадь земельного участка ± величина погрешности определения (вычисления) площади (Р ± ΔР), м²	403 ± 7,00
3.	Формула, примененная для вычисления предельной погрешности определения площади земельного участка, с подставленными значениями и итоговые (вычисленные) значения	3,5*0,10*√(403) = 7
4.	Площадь земельного участка согласно сведениям Единого государственного реестра недвижимости (Ркад), м²	403,00
5.	Оценка расхождения Р и Ркад (Р - Ркад), м²	0
6.	Предельный минимальный и максимальный размеры земельного участка (Рмин и Рмакс), м²	Рмин = 200 Рмакс = 5 000
7.	Кадастровый или иной государственный учетный номер (инвентарный) здания, сооружения, объекта незавершенного строительства, расположенного на земельном участке	—
8.	Вид (виды) разрешенного использования	—
8.1.	Дополнительные сведения об использовании земельного участка	—

1	2	3
9.	Сведения о земельных участках (землях общего пользования, территории общего пользования), посредством которых обеспечивается доступ	Земли общего пользования
10.	Иные сведения	На местности границы данного земельных участков существуют более 15 лет, его границы в ходе проведения ККР установлены по фактическому пользованию без захвата земель общего пользования, с учетом привязки к смежным земельным участкам, границы которых ранее были установлены в системе координат МСК-68

4. Пояснения к сведениям об уточняемом земельном участке с кадастровым номером 68:30:0002005:4 :

1.	—

1. Сведения о характерных точках границ уточняемого земельного участка с кадастровым номером 68:30:0002005:7 :

Система координат МСК-68, зона 1 Зона № 1

Обозначение характерных точек границ	Координаты, м				Метод определения координат	Формулы, примененные для расчета средней квадратической погрешности определения координат характерных точек границ (Mt), с подставленными в такие формулы значениями и итоговые (вычисленные) значения Mt, м	Описание закрепления точки
	содержатся в Едином государственном реестре недвижимости		определены в результате выполнения комплексных кадастровых работ				
	X	Y	X	Y			
1	2	3	4	5	6	7	8
17696	70,70	120,59	—	—	Метод спутниковых геодезических измерений (определений)	0,10	—
17697	67,00	91,83	—	—			
17698	69,73	91,66	—	—			
17699	69,84	89,00	—	—			
17700	71,27	87,59	—	—			
17701	86,98	87,86	—	—			
17702	99,13	93,96	—	—			

1	2	3	4	5	6	7	8
17703	109,00	109,45	—	—	Метод спутниковых геодезических измерений (определений)	0,10	—
17704	134,16	148,91	—	—			
17705	129,10	152,14	—	—			
17706	87,93	129,90	—	—			
н17707 У	—	—	351 076,26	1 304 494,22		√(0,08^2 + 0,06^2) = 0,10	
н17708 У	—	—	351 065,34	1 304 484,91			
н17709 У	—	—	351 064,83	1 304 455,92			
н17710 У	—	—	351 067,56	1 304 456,05			
н17711 У	—	—	351 067,41	1 304 453,32			
н17712 У	—	—	351 068,82	1 304 452,36			
н17713 У	—	—	351 085,12	1 304 454,17			
н17714 У	—	—	351 096,53	1 304 461,57			
н17715 У	—	—	351 104,64	1 304 478,05			
н17716 У	—	—	351 120,85	1 304 510,99			
н17717 У	—	—	351 109,74	1 304 516,47			
н17718 У	—	—	351 090,71	1 304 505,81			
н17719 У	—	—	351 085,49	1 304 502,09			

1	2	3	4	5	6	7	8
17696	70,70	120,59	—	—	Метод спутниковых геодезических измерений (определений)	0,10	—

2. Сведения о частях границ уточняемого земельного участка с кадастровым номером 68:30:0002005:7 :

Обозначение части границ		Горизонтальное проложение (S), м	Описание прохождения части границ	Сведения о согласовании местоположения границ (согласовано/спорное)
от т.	до т.			
1	2	3	4	5
н17707У	н17708У	14,35	—	согласовано
н17708У	н17709У	28,99		
н17709У	н17710У	2,73		
н17710У	н17711У	2,73		
н17711У	н17712У	1,71		
н17712У	н17713У	16,40		
н17713У	н17714У	13,60		
н17714У	н17715У	18,37		
н17715У	н17716У	36,71		
н17716У	н17717У	12,39		
н17717У	н17718У	21,81		
н17718У	н17719У	6,41		
н17719У	н17707У	12,13		

3. Сведения о характеристиках уточняемого земельного участка с кадастровым номером 68:30:0002005:7 :

№ п/п	Наименование характеристики	Значение характеристики
1	2	3
1.	Адрес земельного участка	—
1.1.	Сведения о местоположении земельного участка (при отсутствии адреса) в структурированном в соответствии с федеральной информационной адресной системой виде	—
1.2.	Дополнительные сведения о местоположении земельного участка	—
2.	Площадь земельного участка ± величина погрешности определения (вычисления) площади (Р ± ΔР), м²	1 995 ± 16,00
3.	Формула, примененная для вычисления предельной погрешности определения площади земельного участка, с подставленными значениями и итоговые (вычисленные) значения	3,5*0,10*√(1 995) = 16

1	2	3
4.	Площадь земельного участка согласно сведениям Единого государственного реестра недвижимости (Ркад), м²	1 995,00
5.	Оценка расхождения Р и Ркад (Р - Ркад), м²	0
6.	Предельный минимальный и максимальный размеры земельного участка (Рмин и Рмакс), м²	Рмин = 200 Рмакс = 5 000
7.	Кадастровый или иной государственный учетный номер (инвентарный) здания, сооружения, объекта незавершенного строительства, расположенного на земельном участке	68:30:0002005:44; 68:30:0000000:191
8.	Вид (виды) разрешенного использования	—
8.1.	Дополнительные сведения об использовании земельного участка	—
9.	Сведения о земельных участках (землях общего пользования, территории общего пользования), посредством которых обеспечивается доступ	Земли общего пользования
10.	Иные сведения	На местности границы данного земельных участков существуют более 15 лет, его границы в ходе проведения ККР установлены по фактическому пользованию без захвата земель общего пользования, с учетом привязки к смежным земельным участкам, границы которых ранее были установлены в системе координат МСК-68

4. Пояснения к сведениям об уточняемом земельном участке с кадастровым номером 68:30:0002005:7 :

1.	—

1. Сведения о характерных точках границ уточняемого земельного участка с кадастровым номером 68:30:0002005:8 :

Система координат МСК-68, зона 1 Зона № 1

Обозначение характерных точек границ	Координаты, м				Метод определения координат	Формулы, примененные для расчета средней квадратической погрешности определения координат характерных точек границ (Mt), с подставленными в такие формулы значениями и итоговые (вычисленные) значения Mt, м	Описание закрепления точки
	содержатся в Едином государственном реестре недвижимости		определены в результате выполнения комплексных кадастровых работ				
	X	Y	X	Y			
1	2	3	4	5	6	7	8
17676	95,10	207,89	—	—	Метод спутниковых геодезических измерений (определений)	0,10	—
17677	99,41	107,68	—	—			

1	2	3	4	5	6	7	8
17678	98,22	104,02	—	—	Метод спутниковых геодезических измерений (определений)	0,10	—
17679	96,21	82,51	—	—			
17680	108,23	79,84	—	—			
17681	111,57	118,77	—	—			
17682	107,59	206,73	—	—			
н17683 У	—	—	351 019,13	1 304 453,68		√(0,08^2 + 0,06^2) = 0,10	
н17684 У	—	—	351 020,03	1 304 461,78			
н17685 У	—	—	351 020,47	1 304 471,18			
н17686 У	—	—	351 020,45	1 304 486,24			
н17687 У	—	—	351 020,32	1 304 492,73			
н17688 У	—	—	351 015,36	1 304 542,11			
н17689 У	—	—	351 012,91	1 304 570,13			
н17690 У	—	—	350 997,99	1 304 569,06			
н17691 У	—	—	350 998,74	1 304 562,97			
н17692 У	—	—	351 001,46	1 304 540,84			
н17693 У	—	—	351 007,43	1 304 492,29			
н17694 У	—	—	351 007,48	1 304 482,65			

1	2	3	4	5	6	7	8
н17695 У	—	—	351 006,86	1 304 455,36	Метод спутниковых геодезических измерений (определений)	√(0,08^2 + 0,06^2) = 0,10	—
17676	95,10	207,89	—	—		0,10	

2. Сведения о частях границ уточняемого земельного участка с кадастровым номером 68:30:0002005:8 :

Обозначение части границ		Горизонтальное проложение (S), м	Описание прохождения части границ	Сведения о согласовании местоположения границ (согласовано/спорное)
от т.	до т.			
1	2	3	4	5
н17683У	н17684У	8,15	—	согласовано
н17684У	н17685У	9,41		
н17685У	н17686У	15,06		
н17686У	н17687У	6,49		
н17687У	н17688У	49,63		
н17688У	н17689У	28,13		
н17689У	н17690У	14,96		
н17690У	н17691У	6,14		
н17691У	н17692У	22,30		
н17692У	н17693У	48,92		
н17693У	н17694У	9,64		
н17694У	н17695У	27,30		
н17695У	н17683У	12,38		

3. Сведения о характеристиках уточняемого земельного участка с кадастровым номером 68:30:0002005:8 :

№ п/п	Наименование характеристики	Значение характеристики
1	2	3
1.	Адрес земельного участка	—
1.1.	Сведения о местоположении земельного участка (при отсутствии адреса) в структурированном в соответствии с федеральной информационной адресной системой виде	—
1.2.	Дополнительные сведения о местоположении земельного участка	—
2.	Площадь земельного участка ± величина погрешности определения (вычисления) площади (Р ± ΔР), м²	1 563 ± 14,00

1	2	3
3.	Формула, примененная для вычисления предельной погрешности определения площади земельного участка, с подставленными значениями и итоговые (вычисленные) значения	3,5*0,10*√(1 563) = 14
4.	Площадь земельного участка согласно сведениям Единого государственного реестра недвижимости (Ркад), м²	1 563,00
5.	Оценка расхождения Р и Ркад (Р - Ркад), м²	0
6.	Предельный минимальный и максимальный размеры земельного участка (Рмин и Рмакс), м²	Рмин = 200 Рмакс = 5 000
7.	Кадастровый или иной государственный учетный номер (инвентарный) здания, сооружения, объекта незавершенного строительства, расположенного на земельном участке	68:30:0002005:47; 68:30:0000000:191
8.	Вид (виды) разрешенного использования	—
8.1.	Дополнительные сведения об использовании земельного участка	—
9.	Сведения о земельных участках (землях общего пользования, территории общего пользования), посредством которых обеспечивается доступ	Земли общего пользования
10.	Иные сведения	На местности границы данного земельных участков существуют более 15 лет, его границы в ходе проведения ККР установлены по фактическому пользованию без захвата земель общего пользования, с учетом привязки к смежным земельным участкам, границы которых ранее были установлены в системе координат МСК-68

4. Пояснения к сведениям об уточняемом земельном участке с кадастровым номером 68:30:0002005:8 :

1.	—

1. Сведения о характерных точках границ уточняемого земельного участка с кадастровым номером 68:30:0002005:9 :

Система координат МСК-68, зона 1 Зона № 1

Обозначение характерных точек границ	Координаты, м				Метод определения координат	Формулы, примененные для расчета средней квадратической погрешности определения координат характерных точек границ (Mt), с подставленными в такие формулы значениями и итоговые (вычисленные) значения Mt, м	Описание закрепления точки
	содержатся в Едином государственном реестре недвижимости		определены в результате выполнения комплексных кадастровых работ				
	X	Y	X	Y			
1	2	3	4	5	6	7	8

1	2	3	4	5	6	7	8
46509	351 007,64	1 304 454,99	—	—	Метод спутниковых геодезических измерений (определений)	0,10	—
46510	351 007,83	1 304 466,65	—	—			
46511	351 007,97	1 304 478,91	—	—			
46512	351 008,26	1 304 490,86	—	—			
46513	351 006,49	1 304 499,10	—	—			
46514	350 999,37	1 304 563,23	—	—			
46515	350 983,74	1 304 560,60	—	—			
46516	350 991,29	1 304 499,10	—	—			
46517	350 992,91	1 304 482,79	—	—			
46518	350 996,34	1 304 455,12	—	—			
н46519 у	—	—	350 983,57	1 304 561,35		√(0,08^2 + 0,06^2) = 0,10	
н46520 у	—	—	350 992,63	1 304 484,81			
н46521 у	—	—	350 992,80	1 304 481,67			
н46522 у	—	—	350 994,18	1 304 456,02			
н17695 у	—	—	351 006,86	1 304 455,36			
н17694 у	—	—	351 007,48	1 304 482,65			
н17693 у	—	—	351 007,43	1 304 492,29			

1	2	3	4	5	6	7	8
н17692 У	—	—	351 001,46	1 304 540,84	Метод спутниковых геодезических измерений (определений)	√(0,08^2 + 0,06^2) = 0,10	—
н17691 У	—	—	350 998,74	1 304 562,97			
46509	351 007,64	1 304 454,99	—	—		0,10	

2. Сведения о частях границ уточняемого земельного участка с кадастровым номером 68:30:0002005:9 :

Обозначение части границ		Горизонтальное проложение (S), м	Описание прохождения части границ	Сведения о согласовании местоположения границ (согласовано/спорное)
от т.	до т.			
1	2	3	4	5
н46519У	н46520У	77,07	—	согласовано
н46520У	н46521У	3,14		
н46521У	н46522У	25,69		
н46522У	н17695У	12,70		
н17695У	н17694У	27,30		
н17694У	н17693У	9,64		
н17693У	н17692У	48,92		
н17692У	н17691У	22,30		
н17691У	н46519У	15,26		

3. Сведения о характеристиках уточняемого земельного участка с кадастровым номером 68:30:0002005:9 :

№ п/п	Наименование характеристики	Значение характеристики
1	2	3
1.	Адрес земельного участка	—
1.1.	Сведения о местоположении земельного участка (при отсутствии адреса) в структурированном в соответствии с федеральной информационной адресной системой виде	—
1.2.	Дополнительные сведения о местоположении земельного участка	—
2.	Площадь земельного участка ± величина погрешности определения (вычисления) площади (Р ± ΔР), м²	1 600 ± 14,00
3.	Формула, примененная для вычисления предельной погрешности определения площади земельного участка, с подставленными значениями и итоговые (вычисленные) значения	3,5*0,10*√(1 600) = 14

1	2	3
4.	Площадь земельного участка согласно сведениям Единого государственного реестра недвижимости (Ркад), м²	1 600,00
5.	Оценка расхождения Р и Ркад (Р - Ркад), м²	0
6.	Предельный минимальный и максимальный размеры земельного участка (Рмин и Рмакс), м²	Рмин = 200 Рмакс = 5 000
7.	Кадастровый или иной государственный учетный номер (инвентарный) здания, сооружения, объекта незавершенного строительства, расположенного на земельном участке	68:30:0002005:43; 68:30:0000000:191
8.	Вид (виды) разрешенного использования	—
8.1.	Дополнительные сведения об использовании земельного участка	—
9.	Сведения о земельных участках (землях общего пользования, территории общего пользования), посредством которых обеспечивается доступ	Земли общего пользования
10.	Иные сведения	На местности границы данного земельных участков существуют более 15 лет, его границы в ходе проведения ККР установлены по фактическому пользованию без захвата земель общего пользования, с учетом привязки к смежным земельным участкам, границы которых ранее были установлены в системе координат МСК-68

4. Пояснения к сведениям об уточняемом земельном участке с кадастровым номером 68:30:0002005:9 :

1.	—

1. Сведения о характерных точках границ уточняемого земельного участка с кадастровым номером 68:30:0002005:11 :

Система координат МСК-68, зона 1 Зона № 1

Обозначение характерных точек границ	Координаты, м				Метод определения координат	Формулы, примененные для расчета средней квадратической погрешности определения координат характерных точек границ (Mt), с подставленными в такие формулы значениями и итоговые (вычисленные) значения Mt, м	Описание закрепления точки
	содержатся в Едином государственном реестре недвижимости		определены в результате выполнения комплексных кадастровых работ				
	X	Y	X	Y			
1	2	3	4	5	6	7	8
36356	87,97	194,90	—	—	Метод спутниковых геодезических измерений (определений)	0,10	—
36357	84,67	100,03	—	—			

1	2	3	4	5	6	7	8
36326	84,52	96,89	—	—	Метод спутниковых геодезических измерений (определений)	0,10	—
36325	83,33	72,29	—	—			
36358	98,64	71,83	—	—			
36359	102,62	71,71	—	—			
36360	103,13	86,66	—	—			
36361	103,44	98,63	—	—			
36362	103,77	104,34	—	—			
36363	108,93	193,69	—	—			
н36364 У	—	—	350 979,70	1 304 456,33		√(0,08^2 + 0,06^2) = 0,10	
н36365 У	—	—	350 978,19	1 304 483,22			
н36366 У	—	—	350 978,02	1 304 488,94			
н36367 У	—	—	350 968,63	1 304 577,95			
н36368 У	—	—	350 968,34	1 304 580,68			
н36369 У	—	—	350 968,14	1 304 582,06			
н36345 У	—	—	350 947,97	1 304 579,40			
н36344 У	—	—	350 954,31	1 304 523,61			
н36343 У	—	—	350 958,66	1 304 515,68			

1	2	3	4	5	6	7	8
н36342 У	—	—	350 958,24	1 304 491,24	Метод спутниковых геодезических измерений (определений)	√(0,08^2 + 0,06^2) = 0,10	—
н36341 У	—	—	350 958,77	1 304 480,64			
н36340 У	—	—	350 959,49	1 304 480,47			
н36339 У	—	—	350 959,88	1 304 456,47			
н36370 У	—	—	350 974,91	1 304 457,05			
36356	87,97	194,90	—	—		0,10	

2. Сведения о частях границ уточняемого земельного участка с кадастровым номером 68:30:0002005:11 :

Обозначение части границ		Горизонтальное проложение (S), м	Описание прохождения части границ	Сведения о согласовании местоположения границ (согласовано/спорное)
от т.	до т.			
1	2	3	4	5
н36364У	н36365У	26,93	—	согласовано
н36365У	н36366У	5,72		
н36366У	н36367У	89,50		
н36367У	н36368У	2,75		
н36368У	н36369У	1,39		
н36369У	н36345У	20,34		
н36345У	н36344У	56,15		
н36344У	н36343У	9,04		
н36343У	н36342У	24,44		
н36342У	н36341У	10,61		
н36341У	н36340У	0,74		
н36340У	н36339У	24,00		
н36339У	н36370У	15,04		
н36370У	н36364У	4,84		

3. Сведения о характеристиках уточняемого земельного участка с кадастровым номером 68:30:0002005:11 :

№ п/п	Наименование характеристики	Значение характеристики
1	2	3

1	2	3
1.	Адрес земельного участка	—
1.1.	Сведения о местоположении земельного участка (при отсутствии адреса) в структурированном в соответствии с федеральной информационной адресной системой виде	—
1.2.	Дополнительные сведения о местоположении земельного участка	—
2.	Площадь земельного участка ± величина погрешности определения (вычисления) площади (Р ± ΔР), м²	2 414 ± 17,00
3.	Формула, примененная для вычисления предельной погрешности определения площади земельного участка, с подставленными значениями и итоговые (вычисленные) значения	3,5*0,10*√(2 414) = 17
4.	Площадь земельного участка согласно сведениям Единого государственного реестра недвижимости (Ркад), м²	2 414,00
5.	Оценка расхождения Р и Ркад (Р - Ркад), м²	0
6.	Предельный минимальный и максимальный размеры земельного участка (Рмин и Рмакс), м²	Рмин = 200 Рмакс = 5 000
7.	Кадастровый или иной государственный учетный номер (инвентарный) здания, сооружения, объекта незавершенного строительства, расположенного на земельном участке	68:30:0002005:48
8.	Вид (виды) разрешенного использования	—
8.1.	Дополнительные сведения об использовании земельного участка	—
9.	Сведения о земельных участках (землях общего пользования, территории общего пользования), посредством которых обеспечивается доступ	Земли общего пользования
10.	Иные сведения	На местности границы данного земельных участков существуют более 15 лет, его границы в ходе проведения ККР установлены по фактическому пользованию без захвата земель общего пользования, с учетом привязки к смежным земельным участкам, границы которых ранее были установлены в системе координат МСК-68
4. Пояснения к сведениям об уточняемом земельном участке с кадастровым номером		68:30:0002005:11 :
1.	—	

1. Сведения о характерных точках границ уточняемого земельного участка с кадастровым номером 68:30:0002005:13 :

Система координат МСК-68, зона 1 Зона № 1

Обозначение характерных точек границ	Координаты, м				Метод определения координат	Формулы, примененные для расчета средней квадратической погрешности определения координат характерных точек границ (Mt), с подставленными в такие формулы значениями и итоговые (вычисленные) значения Mt, м	Описание закрепления точки
	содержатся в Едином государственном реестре недвижимости		определены в результате выполнения комплексных кадастровых работ				
	X	Y	X	Y			
1	2	3	4	5	6	7	8
36325	83,33	72,29	—	—	Метод спутниковых геодезических измерений (определений)	0,10	—
36326	84,52	96,89	—	—			
36327	83,67	100,21	—	—			
36328	85,63	224,85	—	—			
36329	74,83	224,98	—	—			
36330	73,43	205,03	—	—			
36331	73,30	203,16	—	—			
36332	68,23	130,71	—	—			
36333	69,15	111,71	—	—			
36334	69,27	95,27	—	—			
36335	69,47	88,54	—	—			
36336	68,97	84,85	—	—			

1	2	3	4	5	6	7	8
36337	68,71	78,41	—	—	Метод спутниковых геодезических измерений (определений)	0,10	—
36338	69,08	72,68	—	—			
н36339 У	—	—	350 959,88	1 304 456,47		√(0,08^2 + 0,06^2) = 0,10	
н36340 У	—	—	350 959,49	1 304 480,47			
н36341 У	—	—	350 958,77	1 304 480,64			
н36342 У	—	—	350 958,24	1 304 491,24			
н36343 У	—	—	350 958,66	1 304 515,68			
н36344 У	—	—	350 954,31	1 304 523,61			
н36345 У	—	—	350 947,97	1 304 579,40			
н36346 У	—	—	350 947,08	1 304 587,68			
н36347 У	—	—	350 943,83	1 304 587,22			
н36253 У	—	—	350 933,09	1 304 584,44			
н36348 У	—	—	350 938,40	1 304 537,29			
н36349 У	—	—	350 942,73	1 304 503,46			
н36350 У	—	—	350 943,74	1 304 491,55			
н36351 У	—	—	350 944,17	1 304 481,51			
н36352 У	—	—	350 944,89	1 304 481,60			

1	2	3	4	5	6	7	8
н36353 У	—	—	350 945,07	1 304 479,83	Метод спутниковых геодезических измерений (определений)	√(0,08^2 + 0,06^2) = 0,10	—
н36354 У	—	—	350 945,02	1 304 462,15			
н36355 У	—	—	350 945,28	1 304 455,88			
36325	83,33	72,29	—	—		0,10	

2. Сведения о частях границ уточняемого земельного участка с кадастровым номером 68:30:0002005:13 :

Обозначение части границ		Горизонтальное проложение (S), м	Описание прохождения части границ	Сведения о согласовании местоположения границ (согласовано/спорное)
от т.	до т.			
1	2	3	4	5
н36339У	н36340У	24,00	—	согласовано
н36340У	н36341У	0,74		
н36341У	н36342У	10,61		
н36342У	н36343У	24,44		
н36343У	н36344У	9,04		
н36344У	н36345У	56,15		
н36345У	н36346У	8,33		
н36346У	н36347У	3,28		
н36347У	н36253У	11,09		
н36253У	н36348У	47,45		
н36348У	н36349У	34,11		
н36349У	н36350У	11,95		
н36350У	н36351У	10,05		
н36351У	н36352У	0,73		
н36352У	н36353У	1,78		
н36353У	н36354У	17,68		
н36354У	н36355У	6,28		
н36355У	н36339У	14,61		

3. Сведения о характеристиках уточняемого земельного участка с кадастровым номером 68:30:0002005:13 :

№ п/п	Наименование характеристики	Значение характеристики
1	2	3

1	2	3
1.	Адрес земельного участка	—
1.1.	Сведения о местоположении земельного участка (при отсутствии адреса) в структурированном в соответствии с федеральной информационной адресной системой виде	—
1.2.	Дополнительные сведения о местоположении земельного участка	—
2.	Площадь земельного участка ± величина погрешности определения (вычисления) площади (Р ± ΔР), м²	1 920 ± 15,00
3.	Формула, примененная для вычисления предельной погрешности определения площади земельного участка, с подставленными значениями и итоговые (вычисленные) значения	3,5*0,10*√(1 920) = 15
4.	Площадь земельного участка согласно сведениям Единого государственного реестра недвижимости (Ркад), м²	2 129,00
5.	Оценка расхождения Р и Ркад (Р - Ркад), м²	209
6.	Предельный минимальный и максимальный размеры земельного участка (Рмин и Рмакс), м²	Рмин = 200 Рмакс = 5 000
7.	Кадастровый или иной государственный учетный номер (инвентарный) здания, сооружения, объекта незавершенного строительства, расположенного на земельном участке	68:30:0002005:45
8.	Вид (виды) разрешенного использования	—
8.1.	Дополнительные сведения об использовании земельного участка	—
9.	Сведения о земельных участках (землях общего пользования, территории общего пользования), посредством которых обеспечивается доступ	Земли общего пользования
10.	Иные сведения	На местности границы данного земельных участков существуют более 15 лет, его границы в ходе проведения ККР установлены по фактическому пользованию без захвата земель общего пользования, с учетом привязки к смежным земельным участкам, границы которых ранее были установлены в системе координат МСК-68
4. Пояснения к сведениям об уточняемом земельном участке с кадастровым номером		68:30:0002005:13 :
1.	—	

1. Сведения о характерных точках границ уточняемого земельного участка с кадастровым номером 68:30:0002005:14 :

Система координат МСК-68, зона 1 Зона № 1

Обозначение характерных точек границ	Координаты, м				Метод определения координат	Формулы, примененные для расчета средней квадратической погрешности определения координат характерных точек границ (Mt), с подставленными в такие формулы значениями и итоговые (вычисленные) значения Mt, м	Описание закрепления точки
	содержатся в Едином государственном реестре недвижимости		определены в результате выполнения комплексных кадастровых работ				
	X	Y	X	Y			
1	2	3	4	5	6	7	8
36332	68,23	130,71	—	—	Метод спутниковых геодезических измерений (определений)	0,10	—
36331	73,30	203,16	—	—			
46523	58,15	204,38	—	—			
46524	54,44	130,04	—	—			
46525	54,76	113,84	—	—			
46526	53,75	92,88	—	—			
46527	53,50	83,37	—	—			
46528	53,55	73,18	—	—			
46529	65,44	72,85	—	—			
36338	69,08	72,68	—	—			
36337	68,71	78,41	—	—			
36336	68,97	84,85	—	—			

1	2	3	4	5	6	7	8
36335	69,47	88,54	—	—	Метод спутниковых геодезических измерений (определений)	0,10	—
36334	69,27	95,27	—	—			
36333	69,15	111,71	—	—			
н36355 У	—	—	350 945,28	1 304 455,88		√(0,08^2 + 0,06^2) = 0,10	
н36354 У	—	—	350 945,02	1 304 462,15			
н36353 У	—	—	350 945,07	1 304 479,83			
н36352 У	—	—	350 944,89	1 304 481,60			
н36351 У	—	—	350 944,17	1 304 481,51			
н36350 У	—	—	350 943,74	1 304 491,55			
н36349 У	—	—	350 942,73	1 304 503,46			
н36348 У	—	—	350 938,40	1 304 537,29			
н36253 У	—	—	350 933,09	1 304 584,44			
н19983 У	—	—	350 917,54	1 304 582,29			
н36318 У	—	—	350 921,70	1 304 558,70			
н36317 У	—	—	350 929,45	1 304 493,84			
н36316 У	—	—	350 929,69	1 304 472,46			
н36315 У	—	—	350 929,79	1 304 466,98			

1	2	3	4	5	6	7	8
н36314 У	—	—	350 929,84	1 304 462,57	Метод спутниковых геодезических измерений (определений)	√(0,08^2 + 0,06^2) = 0,10	—
н36313 У	—	—	350 930,05	1 304 456,05			
36332	68,23	130,71	—	—		0,10	

2. Сведения о частях границ уточняемого земельного участка с кадастровым номером 68:30:0002005:14 :

Обозначение части границ		Горизонтальное проложение (S), м	Описание прохождения части границ	Сведения о согласовании местоположения границ (согласовано/спорное)
от т.	до т.			
1	2	3	4	5
н36355У	н36354У	6,28	—	согласовано
н36354У	н36353У	17,68		
н36353У	н36352У	1,78		
н36352У	н36351У	0,73		
н36351У	н36350У	10,05		
н36350У	н36349У	11,95		
н36349У	н36348У	34,11		
н36348У	н36253У	47,45		
н36253У	н19983У	15,70		
н19983У	н36318У	23,95		
н36318У	н36317У	65,32		
н36317У	н36316У	21,38		
н36316У	н36315У	5,48		
н36315У	н36314У	4,41		
н36314У	н36313У	6,52		
н36313У	н36355У	15,23		

3. Сведения о характеристиках уточняемого земельного участка с кадастровым номером 68:30:0002005:14 :

№ п/п	Наименование характеристики	Значение характеристики
1	2	3

1	2	3
1.	Адрес земельного участка	—
1.1.	Сведения о местоположении земельного участка (при отсутствии адреса) в структурированном в соответствии с федеральной информационной адресной системой виде	—
1.2.	Дополнительные сведения о местоположении земельного участка	—
2.	Площадь земельного участка ± величина погрешности определения (вычисления) площади (Р ± ΔР), м²	1 865 ± 15,00
3.	Формула, примененная для вычисления предельной погрешности определения площади земельного участка, с подставленными значениями и итоговые (вычисленные) значения	3,5*0,10*√(1 865) = 15
4.	Площадь земельного участка согласно сведениям Единого государственного реестра недвижимости (Ркад), м²	1 917,00
5.	Оценка расхождения Р и Ркад (Р - Ркад), м²	52
6.	Предельный минимальный и максимальный размеры земельного участка (Рмин и Рмакс), м²	Рмин = 200 Рмакс = 5 000
7.	Кадастровый или иной государственный учетный номер (инвентарный) здания, сооружения, объекта незавершенного строительства, расположенного на земельном участке	68:30:0002005:49
8.	Вид (виды) разрешенного использования	—
8.1.	Дополнительные сведения об использовании земельного участка	—
9.	Сведения о земельных участках (землях общего пользования, территории общего пользования), посредством которых обеспечивается доступ	Земли общего пользования
10.	Иные сведения	На местности границы данного земельных участков существуют более 15 лет, его границы в ходе проведения ККР установлены по фактическому пользованию без захвата земель общего пользования, с учетом привязки к смежным земельным участкам, границы которых ранее были установлены в системе координат МСК-68
4. Пояснения к сведениям об уточняемом земельном участке с кадастровым номером		68:30:0002005:14 :
1.	—	

1. Сведения о характерных точках границ уточняемого земельного участка с кадастровым номером 68:30:0002005:16 :

Система координат МСК-68, зона 1 Зона № 1

Обозначение характерных точек границ	Координаты, м				Метод определения координат	Формулы, примененные для расчета средней квадратической погрешности определения координат характерных точек границ (Mt), с подставленными в такие формулы значениями и итоговые (вычисленные) значения Mt, м	Описание закрепления точки
	содержатся в Едином государственном реестре недвижимости		определены в результате выполнения комплексных кадастровых работ				
	X	Y	X	Y			
1	2	3	4	5	6	7	8
36307	112,17	9,98	—	—	Метод спутниковых геодезических измерений (определений)	0,10	—
36308	95,67	9,86	—	—			
36309	91,55	-86,59	—	—			
36310	92,03	-115,83	—	—			
36311	104,82	-115,30	—	—			
36312	106,54	-86,05	—	—			
н36313 У	—	—	350 930,05	1 304 456,05		√(0,08^2 + 0,06^2) = 0,10	
н36314 У	—	—	350 929,84	1 304 462,57			
н36315 У	—	—	350 929,79	1 304 466,98			
н36316 У	—	—	350 929,69	1 304 472,46			
н36317 У	—	—	350 929,45	1 304 493,84			
н36318 У	—	—	350 921,70	1 304 558,70			

1	2	3	4	5	6	7	8
н19983 У	—	—	350 917,54	1 304 582,29	Метод спутниковых геодезических измерений (определений)	√(0,08^2 + 0,06^2) = 0,10	—
н19982 У	—	—	350 901,75	1 304 579,17			
н36319 У	—	—	350 902,62	1 304 573,68			
н36320 У	—	—	350 911,54	1 304 519,02			
н36321 У	—	—	350 914,84	1 304 488,52			
н36322 У	—	—	350 916,19	1 304 473,68			
н36323 У	—	—	350 917,36	1 304 457,90			
н36324 У	—	—	350 918,26	1 304 456,65			
36307	112,17	9,98	—	—		0,10	

2. Сведения о частях границ уточняемого земельного участка с кадастровым номером 68:30:0002005:16 :

Обозначение части границ		Горизонтальное проложение (S), м	Описание прохождения части границ	Сведения о согласовании местоположения границ (согласовано/спорное)
от т.	до т.			
1	2	3	4	5
н36313У	н36314У	6,52	—	согласовано
н36314У	н36315У	4,41		
н36315У	н36316У	5,48		
н36316У	н36317У	21,38		
н36317У	н36318У	65,32		
н36318У	н19983У	23,95		
н19983У	н19982У	16,10		
н19982У	н36319У	5,56		
н36319У	н36320У	55,38		
н36320У	н36321У	30,68		
н36321У	н36322У	14,90		
н36322У	н36323У	15,82		

1	2	3	4	5
н36323У	н36324У	1,54	—	согласовано
н36324У	н36313У	11,81		

3. Сведения о характеристиках уточняемого земельного участка с кадастровым номером 68:30:0002005:16 :

№ п/п	Наименование характеристики	Значение характеристики
1	2	3
1.	Адрес земельного участка	—
1.1.	Сведения о местоположении земельного участка (при отсутствии адреса) в структурированном в соответствии с федеральной информационной адресной системой виде	—
1.2.	Дополнительные сведения о местоположении земельного участка	—
2.	Площадь земельного участка ± величина погрешности определения (вычисления) площади (Р ± ΔР), м²	1 880 ± 15,00
3.	Формула, примененная для вычисления предельной погрешности определения площади земельного участка, с подставленными значениями и итоговые (вычисленные) значения	3,5*0,10*√(1 880) = 15
4.	Площадь земельного участка согласно сведениям Единого государственного реестра недвижимости (Ркад), м²	1 920,00
5.	Оценка расхождения Р и Ркад (Р - Ркад), м²	40
6.	Предельный минимальный и максимальный размеры земельного участка (Рмин и Рмакс), м²	Рмин = 200 Рмакс = 5 000
7.	Кадастровый или иной государственный учетный номер (инвентарный) здания, сооружения, объекта незавершенного строительства, расположенного на земельном участке	68:30:0002005:50; 68:30:0002005:59; 68:30:0002005:60
8.	Вид (виды) разрешенного использования	—
8.1.	Дополнительные сведения об использовании земельного участка	—
9.	Сведения о земельных участках (землях общего пользования, территории общего пользования), посредством которых обеспечивается доступ	Земли общего пользования
10.	Иные сведения	На местности границы данного земельных участков существуют более 15 лет, его границы в ходе проведения ККР установлены по фактическому пользованию без захвата земель общего пользования, с учетом привязки к смежным земельным участкам, границы которых ранее были установлены в системе координат МСК-68

4. Пояснения к сведениям об уточняемом земельном участке с кадастровым номером 68:30:0002005:16 :

1.	—

1. Сведения о характерных точках границ уточняемого земельного участка с кадастровым номером 68:30:0002005:19 :

Система координат МСК-68, зона 1 Зона № 1

Обозначение характерных точек границ	Координаты, м				Метод определения координат	Формулы, примененные для расчета средней квадратической погрешности определения координат характерных точек границ (Mt), с подставленными в такие формулы значениями и итоговые (вычисленные) значения Mt, м	Описание закрепления точки
	содержатся в Едином государственном реестре недвижимости		определены в результате выполнения комплексных кадастровых работ				
	X	Y	X	Y			
1	2	3	4	5	6	7	8
36286	141,73	121,15	—	—	Метод спутниковых геодезических измерений (определений)	0,10	—
36287	163,50	132,32	—	—			
36288	185,36	147,01	—	—			
36289	200,96	163,09	—	—			
36290	189,88	180,23	—	—			
36291	183,51	184,72	—	—			
36292	174,78	169,99	—	—			
36293	158,91	144,45	—	—			
н17718 У	—	—	351 090,71	1 304 505,81		√(0,08^2 + 0,06^2) = 0,10	
н17717 У	—	—	351 109,74	1 304 516,47			
н36294 У	—	—	351 125,60	1 304 542,21			

1	2	3	4	5	6	7	8
н36295 У	—	—	351 115,52	1 304 555,52	Метод спутниковых геодезических измерений (определений)	√(0,08^2 + 0,06^2) = 0,10	—
н36296 У	—	—	351 105,22	1 304 560,92			
н36297 У	—	—	351 098,88	1 304 545,01			
н36298 У	—	—	351 087,18	1 304 517,32			
н36299 У	—	—	351 074,02	1 304 497,36			
н17707 У	—	—	351 076,26	1 304 494,22			
н17719 У	—	—	351 085,49	1 304 502,09			
36286	141,73	121,15	—	—		0,10	

2. Сведения о частях границ уточняемого земельного участка с кадастровым номером 68:30:0002005:19 :

Обозначение части границ		Горизонтальное проложение (S), м	Описание прохождения части границ	Сведения о согласовании местоположения границ (согласовано/спорное)
от т.	до т.			
1	2	3	4	5
н17718У	н17717У	21,81	—	согласовано
н17717У	н36294У	30,23		
н36294У	н36295У	16,70		
н36295У	н36296У	11,63		
н36296У	н36297У	17,13		
н36297У	н36298У	30,06		
н36298У	н36299У	23,91		
н36299У	н17707У	3,86		
н17707У	н17719У	12,13		
н17719У	н17718У	6,41		

3. Сведения о характеристиках уточняемого земельного участка с кадастровым номером 68:30:0002005:19 :

№ п/п	Наименование характеристики	Значение характеристики
1	2	3

1	2	3
1.	Адрес земельного участка	—
1.1.	Сведения о местоположении земельного участка (при отсутствии адреса) в структурированном в соответствии с федеральной информационной адресной системой виде	—
1.2.	Дополнительные сведения о местоположении земельного участка	—
2.	Площадь земельного участка ± величина погрешности определения (вычисления) площади (Р ± ΔР), м²	1 218 ± 12,00
3.	Формула, примененная для вычисления предельной погрешности определения площади земельного участка, с подставленными значениями и итоговые (вычисленные) значения	3,5*0,10*√(1 218) = 12
4.	Площадь земельного участка согласно сведениям Единого государственного реестра недвижимости (Ркад), м²	1 158,00
5.	Оценка расхождения Р и Ркад (Р - Ркад), м²	60
6.	Предельный минимальный и максимальный размеры земельного участка (Рмин и Рмакс), м²	Рмин = 200 Рмакс = 5 000
7.	Кадастровый или иной государственный учетный номер (инвентарный) здания, сооружения, объекта незавершенного строительства, расположенного на земельном участке	68:30:0002005:41; 68:30:0000000:191
8.	Вид (виды) разрешенного использования	—
8.1.	Дополнительные сведения об использовании земельного участка	—
9.	Сведения о земельных участках (землях общего пользования, территории общего пользования), посредством которых обеспечивается доступ	Земли общего пользования
10.	Иные сведения	На местности границы данного земельных участков существуют более 15 лет, его границы в ходе проведения ККР установлены по фактическому пользованию без захвата земель общего пользования, с учетом привязки к смежным земельным участкам, границы которых ранее были установлены в системе координат МСК-68
4. Пояснения к сведениям об уточняемом земельном участке с кадастровым номером		68:30:0002005:19 :
1.	—	

1. Сведения о характерных точках границ уточняемого земельного участка с кадастровым номером 68:30:0002005:20 :

Система координат МСК-68, зона 1 Зона № 1

Обозначение характерных точек границ	Координаты, м				Метод определения координат	Формулы, примененные для расчета средней квадратической погрешности определения координат характерных точек границ (Mt), с подставленными в такие формулы значениями и итоговые (вычисленные) значения Mt, м	Описание закрепления точки
	содержатся в Едином государственном реестре недвижимости		определены в результате выполнения комплексных кадастровых работ				
	X	Y	X	Y			
1	2	3	4	5	6	7	8
46530	351 088,36	1 304 518,31	—	—	Метод спутниковых геодезических измерений (определений)	0,10	—
46531	351 100,06	1 304 546,00	—	—			
46532	351 106,40	1 304 561,91	—	—			
46533	351 095,65	1 304 567,93	—	—			
46534	351 076,77	1 304 572,96	—	—			
46535	351 066,50	1 304 523,73	—	—			
н36298 У	—	—	351 087,18	1 304 517,32		√(0,08^2 + 0,06^2) = 0,10	
н36297 У	—	—	351 098,88	1 304 545,01			
н36296 У	—	—	351 105,22	1 304 560,92			
н46536 У	—	—	351 095,78	1 304 566,41			
н46537 У	—	—	351 075,59	1 304 571,97			
н46538 У	—	—	351 065,27	1 304 522,74			

1	2	3	4	5	6	7	8
46530	351 088,36	1 304 518,31	—	—	Метод спутниковых геодезических измерений (определений)	0,10	—

2. Сведения о частях границ уточняемого земельного участка с кадастровым номером 68:30:0002005:20 :

Обозначение части границ		Горизонтальное проложение (S), м	Описание прохождения части границ	Сведения о согласовании местоположения границ (согласовано/спорное)
от т.	до т.			
1	2	3	4	5
н36298У	н36297У	30,06	—	согласовано
н36297У	н36296У	17,13		
н36296У	н46536У	10,92		
н46536У	н46537У	20,94		
н46537У	н46538У	50,30		
н46538У	н36298У	22,57		

3. Сведения о характеристиках уточняемого земельного участка с кадастровым номером 68:30:0002005:20 :

№ п/п	Наименование характеристики	Значение характеристики
1	2	3
1.	Адрес земельного участка	—
1.1.	Сведения о местоположении земельного участка (при отсутствии адреса) в структурированном в соответствии с федеральной информационной адресной системой виде	—
1.2.	Дополнительные сведения о местоположении земельного участка	—
2.	Площадь земельного участка ± величина погрешности определения (вычисления) площади (Р ± ΔР), м²	1 347 ± 13,00
3.	Формула, примененная для вычисления предельной погрешности определения площади земельного участка, с подставленными значениями и итоговые (вычисленные) значения	3,5*0,10*√(1 347) = 13
4.	Площадь земельного участка согласно сведениям Единого государственного реестра недвижимости (Ркад), м²	1 347,00
5.	Оценка расхождения Р и Ркад (Р - Ркад), м²	0
6.	Предельный минимальный и максимальный размеры земельного участка (Рмин и Рмакс), м²	Рмин = 200 Рмакс = 5 000

1	2	3
7.	Кадастровый или иной государственный учетный номер (инвентарный) здания, сооружения, объекта незавершенного строительства, расположенного на земельном участке	68:30:0002005:56
8.	Вид (виды) разрешенного использования	—
8.1.	Дополнительные сведения об использовании земельного участка	—
9.	Сведения о земельных участках (землях общего пользования, территории общего пользования), посредством которых обеспечивается доступ	Земли общего пользования
10.	Иные сведения	На местности границы данного земельных участков существуют более 15 лет, его границы в ходе проведения ККР установлены по фактическому пользованию без захвата земель общего пользования, с учетом привязки к смежным земельным участкам, границы которых ранее были установлены в системе координат МСК-68

4. Пояснения к сведениям об уточняемом земельном участке с кадастровым номером 68:30:0002005:20 :

1.	—

1. Сведения о характерных точках границ уточняемого земельного участка с кадастровым номером 68:30:0002005:22 :

Система координат МСК-68, зона 1 Зона № 1

Обозначение характерных точек границ	Координаты, м				Метод определения координат	Формулы, примененные для расчета средней квадратической погрешности определения координат характерных точек границ (Mt), с подставленными в такие формулы значениями и итоговые (вычисленные) значения Mt, м	Описание закрепления точки
	содержатся в Едином государственном реестре недвижимости		определены в результате выполнения комплексных кадастровых работ				
	X	Y	X	Y			
1	2	3	4	5	6	7	8
н46539 У	—	—	351 128,25	1 304 556,14	Метод спутниковых геодезических измерений (определений)	√(0,08^2 + 0,06^2) = 0,10	—
н46540 У	—	—	351 134,56	1 304 568,86			
н46541 У	—	—	351 138,12	1 304 580,12			
46542	351 126,81	1 304 585,06	351 126,81	1 304 585,06			

1	2	3	4	5	6	7	8
46543	351 066,86	1 304 604,55	351 066,86	1 304 604,55	Метод спутниковых геодезических измерений (определений)	√(0,08^2 + 0,06^2) = 0,10	—
46544	351 064,62	1 304 574,49	—	—		0,10	
46545	351 086,25	1 304 574,63	—	—			
46546	351 128,74	1 304 556,55	—	—			
46547	351 135,64	1 304 570,69	—	—			
46548	351 139,03	1 304 580,31	—	—			
н46549 У	—	—	351 064,14	1 304 574,82		√(0,08^2 + 0,06^2) = 0,10	
н46550 У	—	—	351 086,55	1 304 574,66			
н46539 У	—	—	351 128,25	1 304 556,14			

2. Сведения о частях границ уточняемого земельного участка с кадастровым номером 68:30:0002005:22 :

Обозначение части границ		Горизонтальное проложение (S), м	Описание прохождения части границ	Сведения о согласовании местоположения границ (согласовано/спорное)
от т.	до т.			
1	2	3	4	5
н46539У	н46540У	14,20	—	согласовано
н46540У	н46541У	11,81		
н46541У	46542	12,34		
46542	46543	63,04		
46543	н46549У	29,85		
н46549У	н46550У	22,41		
н46550У	н46539У	45,63		

3. Сведения о характеристиках уточняемого земельного участка с кадастровым номером 68:30:0002005:22 :

№ п/п	Наименование характеристики	Значение характеристики
1	2	3

1	2	3
1.	Адрес земельного участка	—
1.1.	Сведения о местоположении земельного участка (при отсутствии адреса) в структурированном в соответствии с федеральной информационной адресной системой виде	—
1.2.	Дополнительные сведения о местоположении земельного участка	—
2.	Площадь земельного участка ± величина погрешности определения (вычисления) площади (Р ± ΔР), м²	1 800 ± 15,00
3.	Формула, примененная для вычисления предельной погрешности определения площади земельного участка, с подставленными значениями и итоговые (вычисленные) значения	3,5*0,10*√(1 800) = 15
4.	Площадь земельного участка согласно сведениям Единого государственного реестра недвижимости (Ркад), м²	1 800,00
5.	Оценка расхождения Р и Ркад (Р - Ркад), м²	0
6.	Предельный минимальный и максимальный размеры земельного участка (Рмин и Рмакс), м²	Рмин = 200 Рмакс = 5 000
7.	Кадастровый или иной государственный учетный номер (инвентарный) здания, сооружения, объекта незавершенного строительства, расположенного на земельном участке	68:30:0002005:57; 68:30:0000000:597
8.	Вид (виды) разрешенного использования	—
8.1.	Дополнительные сведения об использовании земельного участка	—
9.	Сведения о земельных участках (землях общего пользования, территории общего пользования), посредством которых обеспечивается доступ	Земли общего пользования
10.	Иные сведения	На местности границы данного земельных участков существуют более 15 лет, его границы в ходе проведения ККР установлены по фактическому пользованию без захвата земель общего пользования, с учетом привязки к смежным земельным участкам, границы которых ранее были установлены в системе координат МСК-68
4. Пояснения к сведениям об уточняемом земельном участке с кадастровым номером		68:30:0002005:22 :
1.	—	

1. Сведения о характерных точках границ уточняемого земельного участка с кадастровым номером 68:30:0002005:23 :

Система координат МСК-68, зона 1 Зона № 1

Обозначение характерных точек границ	Координаты, м				Метод определения координат	Формулы, примененные для расчета средней квадратической погрешности определения координат характерных точек границ (Mt), с подставленными в такие формулы значениями и итоговые (вычисленные) значения Mt, м	Описание закрепления точки
	содержатся в Едином государственном реестре недвижимости		определены в результате выполнения комплексных кадастровых работ				
	X	Y	X	Y			
1	2	3	4	5	6	7	8
н46541 У	—	—	351 138,12	1 304 580,12	Метод спутниковых геодезических измерений (определений)	√(0,08^2 + 0,06^2) = 0,10	—
н46551 У	—	—	351 140,00	1 304 587,73			
36267	351 140,18	1 304 597,78	351 140,18	1 304 597,78			
46552	351 135,34	1 304 598,90	—	—		0,10	
46553	351 131,09	1 304 599,99	—	—			
46554	351 112,72	1 304 605,14	—	—			
46555	351 059,61	1 304 618,26	—	—			
46556	351 032,38	1 304 621,60	—	—			
46557	351 030,58	1 304 611,89	—	—			
46558	351 039,23	1 304 608,82	—	—			
н36266 У	—	—	351 136,30	1 304 598,33		√(0,08^2 + 0,06^2) = 0,10	
н36273 У	—	—	351 129,90	1 304 599,78			

1	2	3	4	5	6	7	8
н36272 У	—	—	351 112,92	1 304 604,91	Метод спутниковых геодезических измерений (определений)	√(0,08^2 + 0,06^2) = 0,10	—
н36271 У	—	—	351 105,91	1 304 607,47			
н50844 У	—	—	351 082,76	1 304 613,44			
н50843 У	—	—	351 076,08	1 304 615,85			
н50842 У	—	—	351 062,42	1 304 617,23			
н46559 У	—	—	351 057,73	1 304 617,71			
н46560 У	—	—	351 032,97	1 304 620,21			
н46561 У	—	—	351 031,71	1 304 609,62			
46543	351 066,86	1 304 604,55	351 066,86	1 304 604,55			
46542	351 126,81	1 304 585,06	351 126,81	1 304 585,06			
46548	351 139,03	1 304 580,31	—	—		0,10	
46562	351 139,92	1 304 587,91	—	—			
н46541 У	—	—	351 138,12	1 304 580,12		√(0,08^2 + 0,06^2) = 0,10	

2. Сведения о частях границ уточняемого земельного участка с кадастровым номером 68:30:0002005:23 :

Обозначение части границ		Горизонтальное проложение (S), м	Описание прохождения части границ	Сведения о согласовании местоположения границ (согласовано/спорное)
от т.	до т.			
1	2	3	4	5
н46541У	н46551У	7,84	—	согласовано
н46551У	36267	10,05		
36267	н36266У	3,92		
н36266У	н36273У	6,56		
н36273У	н36272У	17,74		

1	2	3	4	5
н36272У	н36271У	7,46	—	согласовано
н36271У	н50844У	23,91		
н50844У	н50843У	7,10		
н50843У	н50842У	13,73		
н50842У	н46559У	4,71		
н46559У	н46560У	24,89		
н46560У	н46561У	10,66		
н46561У	46543	35,51		
46543	46542	63,04		
46542	н46541У	12,34		

3. Сведения о характеристиках уточняемого земельного участка с кадастровым номером 68:30:0002005:23 :

№ п/п	Наименование характеристики	Значение характеристики
1	2	3
1.	Адрес земельного участка	—
1.1.	Сведения о местоположении земельного участка (при отсутствии адреса) в структурированном в соответствии с федеральной информационной адресной системой виде	—
1.2.	Дополнительные сведения о местоположении земельного участка	—
2.	Площадь земельного участка ± величина погрешности определения (вычисления) площади (Р ± ΔР), м²	1 496 ± 14,00
3.	Формула, примененная для вычисления предельной погрешности определения площади земельного участка, с подставленными значениями и итоговые (вычисленные) значения	3,5*0,10*√(1 496) = 14
4.	Площадь земельного участка согласно сведениям Единого государственного реестра недвижимости (Ркад), м²	1 496,00
5.	Оценка расхождения Р и Ркад (Р - Ркад), м²	0
6.	Предельный минимальный и максимальный размеры земельного участка (Рмин и Рмакс), м²	Рмин = 200 Рмакс = 5 000
7.	Кадастровый или иной государственный учетный номер (инвентарный) здания, сооружения, объекта незавершенного строительства, расположенного на земельном участке	68:30:0002005:64
8.	Вид (виды) разрешенного использования	—
8.1.	Дополнительные сведения об использовании земельного участка	—

1	2	3
9.	Сведения о земельных участках (землях общего пользования, территории общего пользования), посредством которых обеспечивается доступ	Земли общего пользования
10.	Иные сведения	На местности границы данного земельных участков существуют более 15 лет, его границы в ходе проведения ККР установлены по фактическому пользованию без захвата земель общего пользования, с учетом привязки к смежным земельным участкам, границы которых ранее были установлены в системе координат МСК-68

4. Пояснения к сведениям об уточняемом земельном участке с кадастровым номером 68:30:0002005:23 :

1.	—

1. Сведения о характерных точках границ уточняемого земельного участка с кадастровым номером 68:30:0002005:25 :

Система координат МСК-68, зона 1 Зона № 1

Обозначение характерных точек границ	Координаты, м				Метод определения координат	Формулы, примененные для расчета средней квадратической погрешности определения координат характерных точек границ (Mt), с подставленными в такие формулы значениями и итоговые (вычисленные) значения Mt, м	Описание закрепления точки
	содержатся в Едином государственном реестре недвижимости		определены в результате выполнения комплексных кадастровых работ				
	X	Y	X	Y			
1	2	3	4	5	6	7	8
46555	351 059,61	1 304 618,26	—	—	Метод спутниковых геодезических измерений (определений)	0,10	—
46563	351 061,97	1 304 647,89	—	—			
46564	351 063,44	1 304 661,25	—	—			
46565	351 065,47	1 304 676,68	—	—			
46566	351 036,05	1 304 687,63	—	—			
46567	351 034,10	1 304 671,16	—	—			
46556	351 032,38	1 304 621,60	—	—			

1	2	3	4	5	6	7	8
н46559 У	—	—	351 057,73	1 304 617,71	Метод спутниковых геодезических измерений (определений)	√(0,08^2 + 0,06^2) = 0,10	—
н4170У	—	—	351 059,27	1 304 635,92			
н4169У	—	—	351 060,27	1 304 647,72			
н46568 У	—	—	351 061,35	1 304 658,50			
н46569 У	—	—	351 063,73	1 304 677,19			
н36279 У	—	—	351 035,38	1 304 688,25			
н36285 У	—	—	351 034,09	1 304 651,59			
н46560 У	—	—	351 032,97	1 304 620,21			
46555	351 059,61	1 304 618,26	—	—		0,10	

2. Сведения о частях границ уточняемого земельного участка с кадастровым номером 68:30:0002005:25 :

Обозначение части границ		Горизонтальное проложение (S), м	Описание прохождения части границ	Сведения о согласовании местоположения границ (согласовано/спорное)
от т.	до т.			
1	2	3	4	5
н46559У	н4170У	18,28	—	согласовано
н4170У	н4169У	11,84		
н4169У	н46568У	10,83		
н46568У	н46569У	18,84		
н46569У	н36279У	30,43		
н36279У	н36285У	36,68		
н36285У	н46560У	31,40		
н46560У	н46559У	24,89		

3. Сведения о характеристиках уточняемого земельного участка с кадастровым номером 68:30:0002005:25 :

№ п/п	Наименование характеристики	Значение характеристики
1	2	3

1	2	3
1.	Адрес земельного участка	—
1.1.	Сведения о местоположении земельного участка (при отсутствии адреса) в структурированном в соответствии с федеральной информационной адресной системой виде	—
1.2.	Дополнительные сведения о местоположении земельного участка	—
2.	Площадь земельного участка ± величина погрешности определения (вычисления) площади (Р ± ΔР), м²	1 704 ± 14,00
3.	Формула, примененная для вычисления предельной погрешности определения площади земельного участка, с подставленными значениями и итоговые (вычисленные) значения	3,5*0,10*√(1 704) = 14
4.	Площадь земельного участка согласно сведениям Единого государственного реестра недвижимости (Ркад), м²	1 811,00
5.	Оценка расхождения Р и Ркад (Р - Ркад), м²	107
6.	Предельный минимальный и максимальный размеры земельного участка (Рмин и Рмакс), м²	Рмин = 200 Рмакс = 5 000
7.	Кадастровый или иной государственный учетный номер (инвентарный) здания, сооружения, объекта незавершенного строительства, расположенного на земельном участке	68:30:0002005:40; 68:30:0000000:191
8.	Вид (виды) разрешенного использования	—
8.1.	Дополнительные сведения об использовании земельного участка	—
9.	Сведения о земельных участках (землях общего пользования, территории общего пользования), посредством которых обеспечивается доступ	Земли общего пользования
10.	Иные сведения	На местности границы данного земельных участков существуют более 15 лет, его границы в ходе проведения ККР установлены по фактическому пользованию без захвата земель общего пользования, с учетом привязки к смежным земельным участкам, границы которых ранее были установлены в системе координат МСК-68
4. Пояснения к сведениям об уточняемом земельном участке с кадастровым номером		68:30:0002005:25 :
1.	—	

1. Сведения о характерных точках границ уточняемого земельного участка с кадастровым номером 68:30:0002005:27 :

Система координат МСК-68, зона 1 Зона № 1

Обозначение характерных точек границ	Координаты, м				Метод определения координат	Формулы, примененные для расчета средней квадратической погрешности определения координат характерных точек границ (Mt), с подставленными в такие формулы значениями и итоговые (вычисленные) значения Mt, м	Описание закрепления точки
	содержатся в Едином государственном реестре недвижимости		определены в результате выполнения комплексных кадастровых работ				
	X	Y	X	Y			
1	2	3	4	5	6	7	8
46575	350 977,27	1 304 608,53	—	—	Метод спутниковых геодезических измерений (определений)	0,10	—
46576	350 975,29	1 304 622,73	—	—			
46577	350 971,57	1 304 656,19	—	—			
46578	350 969,35	1 304 670,25	—	—			
46579	350 967,28	1 304 670,02	—	—			
46580	350 966,47	1 304 675,77	—	—			
46581	350 963,52	1 304 694,39	—	—			
46582	350 949,58	1 304 691,46	—	—			
46583	350 951,12	1 304 678,59	—	—			
46584	350 952,08	1 304 674,88	—	—			
46585	350 953,50	1 304 671,50	—	—			
46586	350 955,39	1 304 668,22	—	—			

1	2	3	4	5	6	7	8
46587	350 958,37	1 304 654,41	—	—	Метод спутниковых геодезических измерений (определений)	0,10	—
46588	350 965,21	1 304 606,88	—	—			
н46573 У	—	—	350 974,32	1 304 633,80		√(0,08^2 + 0,06^2) = 0,10	
н46572 У	—	—	350 971,88	1 304 657,61			
н46571 У	—	—	350 967,92	1 304 694,77			
н46589 У	—	—	350 956,13	1 304 693,21			
н46590 У	—	—	350 960,27	1 304 654,31			
н46591 У	—	—	350 965,18	1 304 599,34			
н46592 У	—	—	350 977,71	1 304 600,57			
46575	350 977,27	1 304 608,53	—	—		0,10	

2. Сведения о частях границ уточняемого земельного участка с кадастровым номером 68:30:0002005:27 :

Обозначение части границ		Горизонтальное проложение (S), м	Описание прохождения части границ	Сведения о согласовании местоположения границ (согласовано/спорное)
от т.	до т.			
1	2	3	4	5
н46573У	н46572У	23,93	—	согласовано
н46572У	н46571У	37,37		
н46571У	н46589У	11,89		
н46589У	н46590У	39,12		
н46590У	н46591У	55,19		
н46591У	н46592У	12,59		
н46592У	н46573У	33,40		

3. Сведения о характеристиках уточняемого земельного участка с кадастровым номером 68:30:0002005:27 :

№ п/п	Наименование характеристики	Значение характеристики
1	2	3

1	2	3
1.	Адрес земельного участка	—
1.1.	Сведения о местоположении земельного участка (при отсутствии адреса) в структурированном в соответствии с федеральной информационной адресной системой виде	—
1.2.	Дополнительные сведения о местоположении земельного участка	—
2.	Площадь земельного участка ± величина погрешности определения (вычисления) площади (Р ± ΔР), м²	1 143 ± 12,00
3.	Формула, примененная для вычисления предельной погрешности определения площади земельного участка, с подставленными значениями и итоговые (вычисленные) значения	3,5*0,10*√(1 143) = 12
4.	Площадь земельного участка согласно сведениям Единого государственного реестра недвижимости (Ркад), м²	1 143,00
5.	Оценка расхождения Р и Ркад (Р - Ркад), м²	0
6.	Предельный минимальный и максимальный размеры земельного участка (Рмин и Рмакс), м²	Рмин = 200 Рмакс = 5 000
7.	Кадастровый или иной государственный учетный номер (инвентарный) здания, сооружения, объекта незавершенного строительства, расположенного на земельном участке	68:30:0002005:66; 68:30:0000000:191; 68:30:0000000:588
8.	Вид (виды) разрешенного использования	—
8.1.	Дополнительные сведения об использовании земельного участка	—
9.	Сведения о земельных участках (землях общего пользования, территории общего пользования), посредством которых обеспечивается доступ	Земли общего пользования
10.	Иные сведения	На местности границы данного земельных участков существуют более 15 лет, его границы в ходе проведения ККР установлены по фактическому пользованию без захвата земель общего пользования, с учетом привязки к смежным земельным участкам, границы которых ранее были установлены в системе координат МСК-68
4. Пояснения к сведениям об уточняемом земельном участке с кадастровым номером		68:30:0002005:27 :
1.	—	

1. Сведения о характерных точках границ уточняемого земельного участка с кадастровым номером 68:30:0002005:32 :

Система координат МСК-68, зона 1 Зона № 1

Обозначение характерных точек границ	Координаты, м				Метод определения координат	Формулы, примененные для расчета средней квадратической погрешности определения координат характерных точек границ (Mt), с подставленными в такие формулы значениями и итоговые (вычисленные) значения Mt, м	Описание закрепления точки
	содержатся в Едином государственном реестре недвижимости		определены в результате выполнения комплексных кадастровых работ				
	X	Y	X	Y			
1	2	3	4	5	6	7	8
36242	116,97	89,13	—	—	Метод спутниковых геодезических измерений (определений)	0,10	—
36243	116,30	80,36	—	—			
36244	112,23	10,98	—	—			
36245	127,80	10,07	—	—			
36246	130,74	73,05	—	—			
36247	141,24	72,97	—	—			
36248	141,41	95,94	—	—			
36249	141,58	102,05	—	—			
36250	141,52	113,61	—	—			
36251	120,36	111,91	—	—			
36252	116,99	108,09	—	—			
н19985 У	—	—	350 909,76	1 304 660,69		√(0,08^2 + 0,06^2) = 0,10	

1	2	3	4	5	6	7	8
н19984 У	—	—	350 910,61	1 304 652,96	Метод спутниковых геодезических измерений (определений)	√(0,08^2 + 0,06^2) = 0,10	—
н19983 У	—	—	350 917,54	1 304 582,29			
н36253 У	—	—	350 933,09	1 304 584,44			
н36254 У	—	—	350 925,38	1 304 643,38			
н36255 У	—	—	350 936,58	1 304 644,48			
н36256 У	—	—	350 935,20	1 304 654,50			
н36257 У	—	—	350 932,98	1 304 670,78			
н36258 У	—	—	350 930,97	1 304 687,97			
н19986 У	—	—	350 906,74	1 304 682,92			
36242	116,97	89,13	—	—		0,10	

2. Сведения о частях границ уточняемого земельного участка с кадастровым номером 68:30:0002005:32 :

Обозначение части границ		Горизонтальное проложение (S), м	Описание прохождения части границ	Сведения о согласовании местоположения границ (согласовано/спорное)
от т.	до т.			
1	2	3	4	5
н19985У	н19984У	7,78	—	согласовано
н19984У	н19983У	71,01		
н19983У	н36253У	15,70		
н36253У	н36254У	59,44		
н36254У	н36255У	11,25		
н36255У	н36256У	10,11		
н36256У	н36257У	16,43		
н36257У	н36258У	17,31		
н36258У	н19986У	24,75		
н19986У	н19985У	22,43		

3. Сведения о характеристиках уточняемого земельного участка с кадастровым номером		68:30:0002005:32 :
№ п/п	Наименование характеристики	Значение характеристики
1	2	3
1.	Адрес земельного участка	—
1.1.	Сведения о местоположении земельного участка (при отсутствии адреса) в структурированном в соответствии с федеральной информационной адресной системой виде	—
1.2.	Дополнительные сведения о местоположении земельного участка	—
2.	Площадь земельного участка ± величина погрешности определения (вычисления) площади (Р ± ΔР), м²	1 924 ± 15,00
3.	Формула, примененная для вычисления предельной погрешности определения площади земельного участка, с подставленными значениями и итоговые (вычисленные) значения	3,5*0,10*√(1 924) = 15
4.	Площадь земельного участка согласно сведениям Единого государственного реестра недвижимости (Ркад), м²	1 924,00
5.	Оценка расхождения Р и Ркад (Р - Ркад), м²	0
6.	Предельный минимальный и максимальный размеры земельного участка (Рмин и Рмакс), м²	Рмин = 200 Рмакс = 5 000
7.	Кадастровый или иной государственный учетный номер (инвентарный) здания, сооружения, объекта незавершенного строительства, расположенного на земельном участке	68:30:0002005:70; 68:30:0000000:191
8.	Вид (виды) разрешенного использования	—
8.1.	Дополнительные сведения об использовании земельного участка	—
9.	Сведения о земельных участках (землях общего пользования, территории общего пользования), посредством которых обеспечивается доступ	Земли общего пользования
10.	Иные сведения	На местности границы данного земельных участков существуют более 15 лет, его границы в ходе проведения ККР установлены по фактическому пользованию без захвата земель общего пользования, с учетом привязки к смежным земельным участкам, границы которых ранее были установлены в системе координат МСК-68
4. Пояснения к сведениям об уточняемом земельном участке с кадастровым номером		68:30:0002005:32 :
1.	—	

1. Сведения о характерных точках границ уточняемого земельного участка с кадастровым номером 68:30:0002005:34 :

Система координат МСК-68, зона 1 Зона № 1

Обозначение характерных точек границ	Координаты, м				Метод определения координат	Формулы, примененные для расчета средней квадратической погрешности определения координат характерных точек границ (Mt), с подставленными в такие формулы значениями и итоговые (вычисленные) значения Mt, м	Описание закрепления точки
	содержатся в Едином государственном реестре недвижимости		определены в результате выполнения комплексных кадастровых работ				
	X	Y	X	Y			
1	2	3	4	5	6	7	8
17727	69,37	59,78	—	—	Метод спутниковых геодезических измерений (определений)	0,10	—
17728	73,80	59,56	—	—			
17729	74,00	63,89	—	—			
17730	71,55	76,29	—	—			
17731	76,10	147,80	—	—			
17732	55,57	148,71	—	—			
17733	56,56	77,61	—	—			
17734	56,11	67,82	—	—			
17735	56,29	63,31	—	—			
17736	55,98	56,74	—	—			
17737	69,19	56,17	—	—			
н17738 У	—	—	351 034,96	1 304 472,91		√(0,08^2 + 0,06^2) = 0,10	

1	2	3	4	5	6	7	8
н17739 У	—	—	351 034,11	1 304 463,15	Метод спутниковых геодезических измерений (определений)	√(0,08^2 + 0,06^2) = 0,10	—
н17740 У	—	—	351 034,11	1 304 458,63			
н17741 У	—	—	351 033,61	1 304 452,95			
н17742 У	—	—	351 044,50	1 304 452,29			
н17743 У	—	—	351 054,10	1 304 452,29			
н17744 У	—	—	351 057,62	1 304 528,32			
н17745 У	—	—	351 035,38	1 304 529,27			
17727	69,37	59,78	—	—		0,10	

2. Сведения о частях границ уточняемого земельного участка с кадастровым номером 68:30:0002005:34 :

Обозначение части границ		Горизонтальное проложение (S), м	Описание прохождения части границ	Сведения о согласовании местоположения границ (согласовано/спорное)
от т.	до т.			
1	2	3	4	5
н17738У	н17739У	9,80	—	согласовано
н17739У	н17740У	4,52		
н17740У	н17741У	5,70		
н17741У	н17742У	10,91		
н17742У	н17743У	9,60		
н17743У	н17744У	76,11		
н17744У	н17745У	22,26		
н17745У	н17738У	56,36		

3. Сведения о характеристиках уточняемого земельного участка с кадастровым номером 68:30:0002005:34 :

№ п/п	Наименование характеристики	Значение характеристики
1	2	3

1	2	3
1.	Адрес земельного участка	—
1.1.	Сведения о местоположении земельного участка (при отсутствии адреса) в структурированном в соответствии с федеральной информационной адресной системой виде	—
1.2.	Дополнительные сведения о местоположении земельного участка	—
2.	Площадь земельного участка ± величина погрешности определения (вычисления) площади (Р ± ΔР), м²	1 600 ± 14,00
3.	Формула, примененная для вычисления предельной погрешности определения площади земельного участка, с подставленными значениями и итоговые (вычисленные) значения	3,5*0,10*√(1 600) = 14
4.	Площадь земельного участка согласно сведениям Единого государственного реестра недвижимости (Ркад), м²	1 600,00
5.	Оценка расхождения Р и Ркад (Р - Ркад), м²	0
6.	Предельный минимальный и максимальный размеры земельного участка (Рмин и Рмакс), м²	Рмин = 200 Рмакс = 5 000
7.	Кадастровый или иной государственный учетный номер (инвентарный) здания, сооружения, объекта незавершенного строительства, расположенного на земельном участке	68:30:0002005:38
8.	Вид (виды) разрешенного использования	—
8.1.	Дополнительные сведения об использовании земельного участка	—
9.	Сведения о земельных участках (землях общего пользования, территории общего пользования), посредством которых обеспечивается доступ	Земли общего пользования
10.	Иные сведения	На местности границы данного земельных участков существуют более 15 лет, его границы в ходе проведения ККР установлены по фактическому пользованию без захвата земель общего пользования, с учетом привязки к смежным земельным участкам, границы которых ранее были установлены в системе координат МСК-68
4. Пояснения к сведениям об уточняемом земельном участке с кадастровым номером		68:30:0002005:34 :
1.	—	

Описание местоположения здания, сооружения, объекта незавершенного строительства на земельном участке

1. Сведения о характерных точках контура объекта недвижимости с кадастровым номером 68:30:0002002:48 :

Система координат МСК-68, зона 1 Зона № 1

Обозначение характерных точек границ	Содержатся в Едином государственном реестре недвижимости			Определены в ходе выполнения комплексных кадастровых работ			Метод определения координат	Формулы, примененные для расчета средней квадратической погрешности определения координат характерных точек (Mt), м, с подставленными в такие формулы значениями и итоговые (вычисленные) значения Mt, м
	координаты, м		Радиус, м	координаты, м		Радиус, м		
	X	Y	R	X	Y	R		
1	2	3	4	5	6	7	8	9
н5448О	—	—	—	351 076,87	1 304 655,51	—	Метод спутниковых геодезических измерений (определений)	√(0,08^2 + 0,06^2) = 0,10
н5449О	—	—	—	351 079,45	1 304 666,90	—		
н5450О	—	—	—	351 070,87	1 304 668,84	—		
н5451О	—	—	—	351 068,29	1 304 657,45	—		
н5448О	—	—	—	351 076,87	1 304 655,51	—		

2. Сведения о характеристиках объекта недвижимости с кадастровым номером 68:30:0002002:48 :

№ п/п	Наименование характеристики	Значение характеристики
1	2	3
1.	Вид объекта недвижимости	Здание
2.	Ранее присвоенный государственный учетный номер (инвентарный) здания, сооружения, объекта незавершенного строительства	—
3.	Кадастровый номер земельного участка (земельных участков), в границах которого (которых) расположены здание, сооружение, объект незавершенного строительства	68:30:0000000:20
4.	Уникальный учетный номер кадастрового квартала, в границах которого расположены здание, сооружение, объект незавершенного строительства	68:30:0002005

1	2	3
5.	Адрес здания, сооружения, объекта незавершенного строительства	—
5.1.	Сведения о местоположении здания, сооружения, объекта незавершенного строительства (при отсутствии адреса) в структурированном в соответствии с федеральной информационной адресной системой виде	—
5.2.	Дополнительные сведения о местоположении	—
6.	Иные сведения	—

3. Пояснения к сведениям об объекте недвижимости с кадастровым номером 68:30:0002002:48 :

1.	—

1. Сведения о характерных точках контура объекта недвижимости с кадастровым номером 68:30:0002002:56 :

Система координат МСК-68, зона 1 Зона № 1

Обозначение характерных точек границ	Содержатся в Едином государственном реестре недвижимости			Определены в ходе выполнения комплексных кадастровых работ			Метод определения координат	Формулы, примененные для расчета средней квадратической погрешности определения координат характерных точек (Mt), м, с подставленными в такие формулы значениями и итоговые (вычисленные) значения Mt, м
	координаты, м		Радиус, м	координаты, м		Радиус, м		
	X	Y	R	X	Y	R		
1	2	3	4	5	6	7	8	9
н5489О	—	—	—	351 018,99	1 304 682,02	—	Метод спутниковых геодезических измерений (определений)	√(0,08^2 + 0,06^2) = 0,10
н5490О	—	—	—	351 012,99	1 304 681,31	—		
н5491О	—	—	—	351 014,45	1 304 669,05	—		
н5492О	—	—	—	351 020,44	1 304 669,77	—		
н5493О	—	—	—	351 022,67	1 304 670,03	—		
н5494О	—	—	—	351 022,13	1 304 674,59	—		
н5495О	—	—	—	351 019,90	1 304 674,32	—		

1	2	3	4	5	6	7	8	9
н5489О	—	—	—	351 018,99	1 304 682,02	—	Метод спутниковых геодезических измерений (определений)	√(0,08^2 + 0,06^2) = 0,10

2. Сведения о характеристиках объекта недвижимости с кадастровым номером 68:30:0002002:56 :

№ п/п	Наименование характеристики	Значение характеристики
1	2	3
1.	Вид объекта недвижимости	Здание
2.	Ранее присвоенный государственный учетный номер (инвентарный) здания, сооружения, объекта незавершенного строительства	—
3.	Кадастровый номер земельного участка (земельных участков), в границах которого (которых) расположены здание, сооружение, объект незавершенного строительства	68:30:0002005:2
4.	Уникальный учетный номер кадастрового квартала, в границах которого расположены здание, сооружение, объект незавершенного строительства	68:30:0002005
5.	Адрес здания, сооружения, объекта незавершенного строительства	—
5.1.	Сведения о местоположении здания, сооружения, объекта незавершенного строительства (при отсутствии адреса) в структурированном в соответствии с федеральной информационной адресной системой виде	—
5.2.	Дополнительные сведения о местоположении	—
6.	Иные сведения	—

3. Пояснения к сведениям об объекте недвижимости с кадастровым номером 68:30:0002002:56 :

1.	—

1. Сведения о характерных точках контура объекта недвижимости с кадастровым номером 68:30:0002005:38 :

Система координат МСК-68, зона 1 Зона № 1

Обозначение характерных точек границ	Содержатся в Едином государственном реестре недвижимости			Определены в ходе выполнения комплексных кадастровых работ			Метод определения координат	Формулы, примененные для расчета средней квадратической погрешности определения координат характерных точек (Mt), м, с подставленными в такие формулы значениями и итоговые (вычисленные) значения Mt, м
	координаты, м		Радиус, м	координаты, м		Радиус, м		
	X	Y	R	X	Y	R		

1	2	3	4	5	6	7	8	9
н3169О	—	—	—	351 046,51	1 304 462,56	—	Метод спутниковых геодезических измерений (определений)	√(0,08^2 + 0,06^2) = 0,10
н3170О	—	—	—	351 034,67	1 304 463,61	—		
н3171О	—	—	—	351 034,25	1 304 458,88	—		
н3172О	—	—	—	351 046,09	1 304 457,83	—		
н3169О	—	—	—	351 046,51	1 304 462,56	—		

2. Сведения о характеристиках объекта недвижимости с кадастровым номером 68:30:0002005:38 :

№ п/п	Наименование характеристики	Значение характеристики
1	2	3
1.	Вид объекта недвижимости	Здание
2.	Ранее присвоенный государственный учетный номер (инвентарный) здания, сооружения, объекта незавершенного строительства	—
3.	Кадастровый номер земельного участка (земельных участков), в границах которого (которых) расположены здание, сооружение, объект незавершенного строительства	68:30:0002005:34
4.	Уникальный учетный номер кадастрового квартала, в границах которого расположены здание, сооружение, объект незавершенного строительства	68:30:0002005
5.	Адрес здания, сооружения, объекта незавершенного строительства	—
5.1.	Сведения о местоположении здания, сооружения, объекта незавершенного строительства (при отсутствии адреса) в структурированном в соответствии с федеральной информационной адресной системой виде	—
5.2.	Дополнительные сведения о местоположении	—
6.	Иные сведения	—

3. Пояснения к сведениям об объекте недвижимости с кадастровым номером 68:30:0002005:38 :

1.	—

1. Сведения о характерных точках контура объекта недвижимости с кадастровым номером 68:30:0002005:39 :

Система координат МСК-68, зона 1 Зона № 1

Обозначение характерных точек границ	Содержатся в Едином государственном реестре недвижимости			Определены в ходе выполнения комплексных кадастровых работ			Метод определения координат	Формулы, примененные для расчета средней квадратической погрешности определения координат характерных точек (Mt), м, с подставленными в такие формулы значениями и итоговые (вычисленные) значения Mt, м
	координаты, м		Радиус, м	координаты, м		Радиус, м		
	X	Y	R	X	Y	R		
1	2	3	4	5	6	7	8	9
н3173О	—	—	—	351 136,37	1 304 603,17	—	Метод спутниковых геодезических измерений (определений)	√(0,08^2 + 0,06^2) = 0,10
н3174О	—	—	—	351 135,48	1 304 615,89	—		
н3175О	—	—	—	351 127,35	1 304 615,32	—		
н3176О	—	—	—	351 128,24	1 304 602,60	—		
н3173О	—	—	—	351 136,37	1 304 603,17	—		

2. Сведения о характеристиках объекта недвижимости с кадастровым номером 68:30:0002005:39 :

№ п/п	Наименование характеристики	Значение характеристики
1	2	3
1.	Вид объекта недвижимости	Здание
2.	Ранее присвоенный государственный учетный номер (инвентарный) здания, сооружения, объекта незавершенного строительства	—
3.	Кадастровый номер земельного участка (земельных участков), в границах которого (которых) расположены здание, сооружение, объект незавершенного строительства	68:30:0002005:3
4.	Уникальный учетный номер кадастрового квартала, в границах которого расположены здание, сооружение, объект незавершенного строительства	68:30:0002005

1	2	3
5.	Адрес здания, сооружения, объекта незавершенного строительства	—
5.1.	Сведения о местоположении здания, сооружения, объекта незавершенного строительства (при отсутствии адреса) в структурированном в соответствии с федеральной информационной адресной системой виде	—
5.2.	Дополнительные сведения о местоположении	—
6.	Иные сведения	—

3. Пояснения к сведениям об объекте недвижимости с кадастровым номером 68:30:0002005:39 :

1.	—

1. Сведения о характерных точках контура объекта недвижимости с кадастровым номером 68:30:0002005:40 :

Система координат МСК-68, зона 1 Зона № 1

Обозначение характерных точек границ	Содержатся в Едином государственном реестре недвижимости			Определены в ходе выполнения комплексных кадастровых работ			Метод определения координат	Формулы, примененные для расчета средней квадратической погрешности определения координат характерных точек (Mt), м, с подставленными в такие формулы значениями и итоговые (вычисленные) значения Mt, м
	координаты, м		Радиус, м	координаты, м		Радиус, м		
	X	Y	R	X	Y	R		
1	2	3	4	5	6	7	8	9
н3177О	—	—	—	351 050,08	1 304 661,81	—	Метод спутниковых геодезических измерений (определений)	√(0,08^2 + 0,06^2) = 0,10
н3178О	—	—	—	351 050,96	1 304 669,51	—		
н3179О	—	—	—	351 043,42	1 304 670,37	—		
н3180О	—	—	—	351 042,54	1 304 662,67	—		
н3177О	—	—	—	351 050,08	1 304 661,81	—		

2. Сведения о характеристиках объекта недвижимости с кадастровым номером 68:30:0002005:40 :

№ п/п	Наименование характеристики	Значение характеристики
1	2	3
1.	Вид объекта недвижимости	Здание

1	2	3
2.	Ранее присвоенный государственный учетный номер (инвентарный) здания, сооружения, объекта незавершенного строительства	—
3.	Кадастровый номер земельного участка (земельных участков), в границах которого (которых) расположены здание, сооружение, объект незавершенного строительства	68:30:0002005:25
4.	Уникальный учетный номер кадастрового квартала, в границах которого расположены здание, сооружение, объект незавершенного строительства	68:30:0002005
5.	Адрес здания, сооружения, объекта незавершенного строительства	—
5.1.	Сведения о местоположении здания, сооружения, объекта незавершенного строительства (при отсутствии адреса) в структурированном в соответствии с федеральной информационной адресной системой виде	—
5.2.	Дополнительные сведения о местоположении	—
6.	Иные сведения	—

3. Пояснения к сведениям об объекте недвижимости с кадастровым номером 68:30:0002005:40 :

1.	—

1. Сведения о характерных точках контура объекта недвижимости с кадастровым номером 68:30:0002005:41 :

Система координат МСК-68, зона 1 Зона № 1

Обозначение характерных точек границ	Содержатся в Едином государственном реестре недвижимости			Определены в ходе выполнения комплексных кадастровых работ			Метод определения координат	Формулы, примененные для расчета средней квадратической погрешности определения координат характерных точек (Mt), м, с подставленными в такие формулы значениями и итоговые (вычисленные) значения Mt, м
	координаты, м		Радиус, м	координаты, м		Радиус, м		
	X	Y	R	X	Y	R		
1	2	3	4	5	6	7	8	9
н3181О	—	—	—	351 118,71	1 304 538,58	—	Метод спутниковых геодезических измерений (определений)	√(0,08^2 + 0,06^2) = 0,10
н3182О	—	—	—	351 111,90	1 304 545,37	—		
н3183О	—	—	—	351 106,52	1 304 539,98	—		

1	2	3	4	5	6	7	8	9
н3184О	—	—	—	351 113,33	1 304 533,19	—	Метод спутниковых геодезических измерений (определений)	√(0,08^2 + 0,06^2) = 0,10
н3181О	—	—	—	351 118,71	1 304 538,58	—		

2. Сведения о характеристиках объекта недвижимости с кадастровым номером 68:30:0002005:41 :

№ п/п	Наименование характеристики	Значение характеристики
1	2	3
1.	Вид объекта недвижимости	Здание
2.	Ранее присвоенный государственный учетный номер (инвентарный) здания, сооружения, объекта незавершенного строительства	—
3.	Кадастровый номер земельного участка (земельных участков), в границах которого (которых) расположены здание, сооружение, объект незавершенного строительства	68:30:0002005:19
4.	Уникальный учетный номер кадастрового квартала, в границах которого расположены здание, сооружение, объект незавершенного строительства	68:30:0002005
5.	Адрес здания, сооружения, объекта незавершенного строительства	—
5.1.	Сведения о местоположении здания, сооружения, объекта незавершенного строительства (при отсутствии адреса) в структурированном в соответствии с федеральной информационной адресной системой виде	—
5.2.	Дополнительные сведения о местоположении	—
6.	Иные сведения	—

3. Пояснения к сведениям об объекте недвижимости с кадастровым номером 68:30:0002005:41 :

1.	—

1. Сведения о характерных точках контура объекта недвижимости с кадастровым номером 68:30:0002005:42 :

Система координат МСК-68, зона 1 Зона № 1

Обозначение характерных точек границ	Содержатся в Едином государственном реестре недвижимости			Определены в ходе выполнения комплексных кадастровых работ			Метод определения координат	Формулы, примененные для расчета средней квадратической погрешности определения координат характерных точек (Mt), м, с подставленными в такие формулы значениями и итоговые (вычисленные) значения Mt, м
	координаты, м		Радиус, м	координаты, м		Радиус, м		
	X	Y	R	X	Y	R		
1	2	3	4	5	6	7	8	9
н3185О	—	—	—	351 028,76	1 304 461,44	—	Метод спутниковых геодезических измерений (определений)	√(0,08^2 + 0,06^2) = 0,10
н3186О	—	—	—	351 029,20	1 304 471,08	—		
н3187О	—	—	—	351 021,73	1 304 471,42	—		
н3188О	—	—	—	351 021,30	1 304 461,78	—		
н3185О	—	—	—	351 028,76	1 304 461,44	—		

2. Сведения о характеристиках объекта недвижимости с кадастровым номером 68:30:0002005:42 :

№ п/п	Наименование характеристики	Значение характеристики
1	2	3
1.	Вид объекта недвижимости	Здание
2.	Ранее присвоенный государственный учетный номер (инвентарный) здания, сооружения, объекта незавершенного строительства	—
3.	Кадастровый номер земельного участка (земельных участков), в границах которого (которых) расположены здание, сооружение, объект незавершенного строительства	68:30:0002005:35
4.	Уникальный учетный номер кадастрового квартала, в границах которого расположены здание, сооружение, объект незавершенного строительства	68:30:0002005

1	2	3
5.	Адрес здания, сооружения, объекта незавершенного строительства	—
5.1.	Сведения о местоположении здания, сооружения, объекта незавершенного строительства (при отсутствии адреса) в структурированном в соответствии с федеральной информационной адресной системой виде	—
5.2.	Дополнительные сведения о местоположении	—
6.	Иные сведения	—

3. Пояснения к сведениям об объекте недвижимости с кадастровым номером 68:30:0002005:42 :

1.	—

1. Сведения о характерных точках контура объекта недвижимости с кадастровым номером 68:30:0002005:43 :

Система координат МСК-68, зона 1 Зона № 1

Обозначение характерных точек границ	Содержатся в Едином государственном реестре недвижимости			Определены в ходе выполнения комплексных кадастровых работ			Метод определения координат	Формулы, примененные для расчета средней квадратической погрешности определения координат характерных точек (Mt), м, с подставленными в такие формулы значениями и итоговые (вычисленные) значения Mt, м
	координаты, м		Радиус, м	координаты, м		Радиус, м		
	X	Y	R	X	Y	R		
1	2	3	4	5	6	7	8	9
н3189О	—	—	—	351 006,07	1 304 467,42	—	Метод спутниковых геодезических измерений (определений)	√(0,08^2 + 0,06^2) = 0,10
н3190О	—	—	—	351 006,49	1 304 480,20	—		
н3191О	—	—	—	351 000,07	1 304 480,41	—		
н3192О	—	—	—	350 999,65	1 304 467,64	—		
н3189О	—	—	—	351 006,07	1 304 467,42	—		

2. Сведения о характеристиках объекта недвижимости с кадастровым номером 68:30:0002005:43 :

№ п/п	Наименование характеристики	Значение характеристики
1	2	3
1.	Вид объекта недвижимости	Здание

1	2	3
2.	Ранее присвоенный государственный учетный номер (инвентарный) здания, сооружения, объекта незавершенного строительства	—
3.	Кадастровый номер земельного участка (земельных участков), в границах которого (которых) расположены здание, сооружение, объект незавершенного строительства	68:30:0002005:9
4.	Уникальный учетный номер кадастрового квартала, в границах которого расположены здание, сооружение, объект незавершенного строительства	68:30:0002005
5.	Адрес здания, сооружения, объекта незавершенного строительства	—
5.1.	Сведения о местоположении здания, сооружения, объекта незавершенного строительства (при отсутствии адреса) в структурированном в соответствии с федеральной информационной адресной системой виде	—
5.2.	Дополнительные сведения о местоположении	—
6.	Иные сведения	—

3. Пояснения к сведениям об объекте недвижимости с кадастровым номером 68:30:0002005:43 :

1.	—

1. Сведения о характерных точках контура объекта недвижимости с кадастровым номером 68:30:0002005:44 :

Система координат МСК-68, зона 1 Зона № 1

Обозначение характерных точек границ	Содержатся в Едином государственном реестре недвижимости			Определены в ходе выполнения комплексных кадастровых работ			Метод определения координат	Формулы, примененные для расчета средней квадратической погрешности определения координат характерных точек (Mt), м, с подставленными в такие формулы значениями и итоговые (вычисленные) значения Mt, м
	координаты, м		Радиус, м	координаты, м		Радиус, м		
	X	Y	R	X	Y	R		
1	2	3	4	5	6	7	8	9
н3193О	—	—	—	351 086,14	1 304 471,24	—	Метод спутниковых геодезических измерений (определений)	√(0,08^2 + 0,06^2) = 0,10
н3194О	—	—	—	351 074,94	1 304 470,56	—		
н3195О	—	—	—	351 075,36	1 304 463,53	—		

1	2	3	4	5	6	7	8	9
н3196О	—	—	—	351 086,57	1 304 464,22	—	Метод спутниковых геодезических измерений (определений)	√(0,08^2 + 0,06^2) = 0,10
н3193О	—	—	—	351 086,14	1 304 471,24	—		

2. Сведения о характеристиках объекта недвижимости с кадастровым номером 68:30:0002005:44 :

№ п/п	Наименование характеристики	Значение характеристики
1	2	3
1.	Вид объекта недвижимости	Здание
2.	Ранее присвоенный государственный учетный номер (инвентарный) здания, сооружения, объекта незавершенного строительства	—
3.	Кадастровый номер земельного участка (земельных участков), в границах которого (которых) расположены здание, сооружение, объект незавершенного строительства	68:30:0002005:7
4.	Уникальный учетный номер кадастрового квартала, в границах которого расположены здание, сооружение, объект незавершенного строительства	68:30:0002005
5.	Адрес здания, сооружения, объекта незавершенного строительства	—
5.1.	Сведения о местоположении здания, сооружения, объекта незавершенного строительства (при отсутствии адреса) в структурированном в соответствии с федеральной информационной адресной системой виде	—
5.2.	Дополнительные сведения о местоположении	—
6.	Иные сведения	—

3. Пояснения к сведениям об объекте недвижимости с кадастровым номером 68:30:0002005:44 :

1.	—

1. Сведения о характерных точках контура объекта недвижимости с кадастровым номером 68:30:0002005:45 :

Система координат МСК-68, зона 1 Зона № 1

Обозначение характерных точек границ	Содержатся в Едином государственном реестре недвижимости			Определены в ходе выполнения комплексных кадастровых работ			Метод определения координат	Формулы, примененные для расчета средней квадратической погрешности определения координат характерных точек (Mt), м, с подставленными в такие формулы значениями и итоговые (вычисленные) значения Mt, м
	координаты, м		Радиус, м	координаты, м		Радиус, м		
	X	Y	R	X	Y	R		
1	2	3	4	5	6	7	8	9
н3197О	—	—	—	350 956,21	1 304 472,89	—	Метод спутниковых геодезических измерений (определений)	√(0,08^2 + 0,06^2) = 0,10
н3198О	—	—	—	350 947,12	1 304 472,93	—		
н3199О	—	—	—	350 947,07	1 304 463,10	—		
н3200О	—	—	—	350 956,16	1 304 463,06	—		
н3197О	—	—	—	350 956,21	1 304 472,89	—		

2. Сведения о характеристиках объекта недвижимости с кадастровым номером 68:30:0002005:45 :

№ п/п	Наименование характеристики	Значение характеристики
1	2	3
1.	Вид объекта недвижимости	Здание
2.	Ранее присвоенный государственный учетный номер (инвентарный) здания, сооружения, объекта незавершенного строительства	—
3.	Кадастровый номер земельного участка (земельных участков), в границах которого (которых) расположены здание, сооружение, объект незавершенного строительства	68:30:0002005:13
4.	Уникальный учетный номер кадастрового квартала, в границах которого расположены здание, сооружение, объект незавершенного строительства	68:30:0002005

1	2	3
5.	Адрес здания, сооружения, объекта незавершенного строительства	—
5.1.	Сведения о местоположении здания, сооружения, объекта незавершенного строительства (при отсутствии адреса) в структурированном в соответствии с федеральной информационной адресной системой виде	—
5.2.	Дополнительные сведения о местоположении	—
6.	Иные сведения	—

3. Пояснения к сведениям об объекте недвижимости с кадастровым номером 68:30:0002005:45 :

1.	—

1. Сведения о характерных точках контура объекта недвижимости с кадастровым номером 68:30:0002005:47 :

Система координат МСК-68, зона 1 Зона № 1

Обозначение характерных точек границ	Содержатся в Едином государственном реестре недвижимости			Определены в ходе выполнения комплексных кадастровых работ			Метод определения координат	Формулы, примененные для расчета средней квадратической погрешности определения координат характерных точек (Mt), м, с подставленными в такие формулы значениями и итоговые (вычисленные) значения Mt, м
	координаты, м		Радиус, м	координаты, м		Радиус, м		
	X	Y	R	X	Y	R		
1	2	3	4	5	6	7	8	9
н3201О	—	—	—	351 018,11	1 304 467,88	—	Метод спутниковых геодезических измерений (определений)	√(0,08^2 + 0,06^2) = 0,10
н3202О	—	—	—	351 010,76	1 304 467,80	—		
н3203О	—	—	—	351 010,84	1 304 460,66	—		
н3204О	—	—	—	351 018,19	1 304 460,74	—		
н3201О	—	—	—	351 018,11	1 304 467,88	—		

2. Сведения о характеристиках объекта недвижимости с кадастровым номером 68:30:0002005:47 :

№ п/п	Наименование характеристики	Значение характеристики
1	2	3
1.	Вид объекта недвижимости	Здание

1	2	3
2.	Ранее присвоенный государственный учетный номер (инвентарный) здания, сооружения, объекта незавершенного строительства	—
3.	Кадастровый номер земельного участка (земельных участков), в границах которого (которых) расположены здание, сооружение, объект незавершенного строительства	68:30:0002005:8
4.	Уникальный учетный номер кадастрового квартала, в границах которого расположены здание, сооружение, объект незавершенного строительства	68:30:0002005
5.	Адрес здания, сооружения, объекта незавершенного строительства	—
5.1.	Сведения о местоположении здания, сооружения, объекта незавершенного строительства (при отсутствии адреса) в структурированном в соответствии с федеральной информационной адресной системой виде	—
5.2.	Дополнительные сведения о местоположении	—
6.	Иные сведения	—

3. Пояснения к сведениям об объекте недвижимости с кадастровым номером 68:30:0002005:47 :

1.	—

1. Сведения о характерных точках контура объекта недвижимости с кадастровым номером 68:30:0002005:49 :

Система координат МСК-68, зона 1 Зона № 1

Обозначение характерных точек границ	Содержатся в Едином государственном реестре недвижимости			Определены в ходе выполнения комплексных кадастровых работ			Метод определения координат	Формулы, примененные для расчета средней квадратической погрешности определения координат характерных точек (Mt), м, с подставленными в такие формулы значениями и итоговые (вычисленные) значения Mt, м
	координаты, м		Радиус, м	координаты, м		Радиус, м		
	X	Y	R	X	Y	R		
1	2	3	4	5	6	7	8	9
н3211О	—	—	—	350 940,18	1 304 470,68	—	Метод спутниковых геодезических измерений (определений)	√(0,08^2 + 0,06^2) = 0,10
н3212О	—	—	—	350 934,22	1 304 470,66	—		
н3213О	—	—	—	350 934,24	1 304 462,12	—		

1	2	3	4	5	6	7	8	9
н3214О	—	—	—	350 940,20	1 304 462,13	—	Метод спутниковых геодезических измерений (определений)	√(0,08^2 + 0,06^2) = 0,10
н3211О	—	—	—	350 940,18	1 304 470,68	—		

2. Сведения о характеристиках объекта недвижимости с кадастровым номером 68:30:0002005:49 :

№ п/п	Наименование характеристики	Значение характеристики
1	2	3
1.	Вид объекта недвижимости	Здание
2.	Ранее присвоенный государственный учетный номер (инвентарный) здания, сооружения, объекта незавершенного строительства	—
3.	Кадастровый номер земельного участка (земельных участков), в границах которого (которых) расположены здание, сооружение, объект незавершенного строительства	68:30:0002005:14
4.	Уникальный учетный номер кадастрового квартала, в границах которого расположены здание, сооружение, объект незавершенного строительства	68:30:0002005
5.	Адрес здания, сооружения, объекта незавершенного строительства	—
5.1.	Сведения о местоположении здания, сооружения, объекта незавершенного строительства (при отсутствии адреса) в структурированном в соответствии с федеральной информационной адресной системой виде	—
5.2.	Дополнительные сведения о местоположении	—
6.	Иные сведения	—

3. Пояснения к сведениям об объекте недвижимости с кадастровым номером 68:30:0002005:49 :

1.	—

1. Сведения о характерных точках контура объекта недвижимости с кадастровым номером 68:30:0002005:50 :

Система координат МСК-68, зона 1 Зона № 1

Обозначение характерных точек границ	Содержатся в Едином государственном реестре недвижимости			Определены в ходе выполнения комплексных кадастровых работ			Метод определения координат	Формулы, примененные для расчета средней квадратической погрешности определения координат характерных точек (Mt), м, с подставленными в такие формулы значениями и итоговые (вычисленные) значения Mt, м
	координаты, м		Радиус, м	координаты, м		Радиус, м		
	X	Y	R	X	Y	R		
1	2	3	4	5	6	7	8	9
н3215О	—	—	—	350 927,95	1 304 491,07	—	Метод спутниковых геодезических измерений (определений)	√(0,08^2 + 0,06^2) = 0,10
н3216О	—	—	—	350 926,96	1 304 503,49	—		
н3217О	—	—	—	350 917,85	1 304 502,76	—		
н3218О	—	—	—	350 918,83	1 304 490,35	—		
н3215О	—	—	—	350 927,95	1 304 491,07	—		

2. Сведения о характеристиках объекта недвижимости с кадастровым номером 68:30:0002005:50 :

№ п/п	Наименование характеристики	Значение характеристики
1	2	3
1.	Вид объекта недвижимости	Здание
2.	Ранее присвоенный государственный учетный номер (инвентарный) здания, сооружения, объекта незавершенного строительства	—
3.	Кадастровый номер земельного участка (земельных участков), в границах которого (которых) расположены здание, сооружение, объект незавершенного строительства	68:30:0002005:16
4.	Уникальный учетный номер кадастрового квартала, в границах которого расположены здание, сооружение, объект незавершенного строительства	68:30:0002005

1	2	3
5.	Адрес здания, сооружения, объекта незавершенного строительства	—
5.1.	Сведения о местоположении здания, сооружения, объекта незавершенного строительства (при отсутствии адреса) в структурированном в соответствии с федеральной информационной адресной системой виде	—
5.2.	Дополнительные сведения о местоположении	—
6.	Иные сведения	—

3. Пояснения к сведениям об объекте недвижимости с кадастровым номером 68:30:0002005:50 :

1.	—

1. Сведения о характерных точках контура объекта недвижимости с кадастровым номером 68:30:0002005:54 :

Система координат МСК-68, зона 1 Зона № 1

Обозначение характерных точек границ	Содержатся в Едином государственном реестре недвижимости			Определены в ходе выполнения комплексных кадастровых работ			Метод определения координат	Формулы, примененные для расчета средней квадратической погрешности определения координат характерных точек (Mt), м, с подставленными в такие формулы значениями и итоговые (вычисленные) значения Mt, м
	координаты, м		Радиус, м	координаты, м		Радиус, м		
	X	Y	R	X	Y	R		
1	2	3	4	5	6	7	8	9
н3219О	—	—	—	350 946,10	1 304 667,48	—	Метод спутниковых геодезических измерений (определений)	√(0,08^2 + 0,06^2) = 0,10
н3220О	—	—	—	350 944,68	1 304 679,27	—		
н3221О	—	—	—	350 938,43	1 304 678,52	—		
н3222О	—	—	—	350 939,84	1 304 666,73	—		
н3219О	—	—	—	350 946,10	1 304 667,48	—		

2. Сведения о характеристиках объекта недвижимости с кадастровым номером 68:30:0002005:54 :

№ п/п	Наименование характеристики	Значение характеристики
1	2	3
1.	Вид объекта недвижимости	Здание

1	2	3
2.	Ранее присвоенный государственный учетный номер (инвентарный) здания, сооружения, объекта незавершенного строительства	—
3.	Кадастровый номер земельного участка (земельных участков), в границах которого (которых) расположены здание, сооружение, объект незавершенного строительства	68:30:0002005:52
4.	Уникальный учетный номер кадастрового квартала, в границах которого расположены здание, сооружение, объект незавершенного строительства	68:30:0002005
5.	Адрес здания, сооружения, объекта незавершенного строительства	—
5.1.	Сведения о местоположении здания, сооружения, объекта незавершенного строительства (при отсутствии адреса) в структурированном в соответствии с федеральной информационной адресной системой виде	—
5.2.	Дополнительные сведения о местоположении	—
6.	Иные сведения	—

3. Пояснения к сведениям об объекте недвижимости с кадастровым номером 68:30:0002005:54 :

1.	—

1. Сведения о характерных точках контура объекта недвижимости с кадастровым номером 68:30:0002005:56 :

Система координат МСК-68, зона 1 Зона № 1

Обозначение характерных точек границ	Содержатся в Едином государственном реестре недвижимости			Определены в ходе выполнения комплексных кадастровых работ			Метод определения координат	Формулы, примененные для расчета средней квадратической погрешности определения координат характерных точек (Mt), м, с подставленными в такие формулы значениями и итоговые (вычисленные) значения Mt, м
	координаты, м		Радиус, м	координаты, м		Радиус, м		
	X	Y	R	X	Y	R		
1	2	3	4	5	6	7	8	9
н3223О	—	—	—	351 094,63	1 304 556,04	—	Метод спутниковых геодезических измерений (определений)	√(0,08^2 + 0,06^2) = 0,10
н3224О	—	—	—	351 086,02	1 304 559,20	—		
н3225О	—	—	—	351 082,81	1 304 550,45	—		

1	2	3	4	5	6	7	8	9
н3226О	—	—	—	351 091,41	1 304 547,29	—	Метод спутниковых геодезических измерений (определений)	√(0,08^2 + 0,06^2) = 0,10
н3223О	—	—	—	351 094,63	1 304 556,04	—		

2. Сведения о характеристиках объекта недвижимости с кадастровым номером 68:30:0002005:56 :

№ п/п	Наименование характеристики	Значение характеристики
1	2	3
1.	Вид объекта недвижимости	Здание
2.	Ранее присвоенный государственный учетный номер (инвентарный) здания, сооружения, объекта незавершенного строительства	—
3.	Кадастровый номер земельного участка (земельных участков), в границах которого (которых) расположены здание, сооружение, объект незавершенного строительства	68:30:0002005:20
4.	Уникальный учетный номер кадастрового квартала, в границах которого расположены здание, сооружение, объект незавершенного строительства	68:30:0002005
5.	Адрес здания, сооружения, объекта незавершенного строительства	—
5.1.	Сведения о местоположении здания, сооружения, объекта незавершенного строительства (при отсутствии адреса) в структурированном в соответствии с федеральной информационной адресной системой виде	—
5.2.	Дополнительные сведения о местоположении	—
6.	Иные сведения	—

3. Пояснения к сведениям об объекте недвижимости с кадастровым номером 68:30:0002005:56 :

1.	—

1. Сведения о характерных точках контура объекта недвижимости с кадастровым номером 68:30:0002005:57 :

Система координат МСК-68, зона 1 Зона № 1

Обозначение характерных точек границ	Содержатся в Едином государственном реестре недвижимости			Определены в ходе выполнения комплексных кадастровых работ			Метод определения координат	Формулы, примененные для расчета средней квадратической погрешности определения координат характерных точек (Mt), м, с подставленными в такие формулы значениями и итоговые (вычисленные) значения Mt, м
	координаты, м		Радиус, м	координаты, м		Радиус, м		
	X	Y	R	X	Y	R		
1	2	3	4	5	6	7	8	9
н3227О	—	—	—	351 126,64	1 304 571,25	—	Метод спутниковых геодезических измерений (определений)	√(0,08^2 + 0,06^2) = 0,10
н3228О	—	—	—	351 114,91	1 304 576,72	—		
н3229О	—	—	—	351 111,06	1 304 568,48	—		
н3230О	—	—	—	351 122,80	1 304 563,01	—		
н3227О	—	—	—	351 126,64	1 304 571,25	—		

2. Сведения о характеристиках объекта недвижимости с кадастровым номером 68:30:0002005:57 :

№ п/п	Наименование характеристики	Значение характеристики
1	2	3
1.	Вид объекта недвижимости	Здание
2.	Ранее присвоенный государственный учетный номер (инвентарный) здания, сооружения, объекта незавершенного строительства	—
3.	Кадастровый номер земельного участка (земельных участков), в границах которого (которых) расположены здание, сооружение, объект незавершенного строительства	68:30:0002005:22
4.	Уникальный учетный номер кадастрового квартала, в границах которого расположены здание, сооружение, объект незавершенного строительства	68:30:0002005

1	2	3
5.	Адрес здания, сооружения, объекта незавершенного строительства	—
5.1.	Сведения о местоположении здания, сооружения, объекта незавершенного строительства (при отсутствии адреса) в структурированном в соответствии с федеральной информационной адресной системой виде	—
5.2.	Дополнительные сведения о местоположении	—
6.	Иные сведения	—

3. Пояснения к сведениям об объекте недвижимости с кадастровым номером 68:30:0002005:57 :

1.	—

1. Сведения о характерных точках контура объекта недвижимости с кадастровым номером 68:30:0002005:59 :

Система координат МСК-68, зона 1 Зона № 1

Обозначение характерных точек границ	Содержатся в Едином государственном реестре недвижимости			Определены в ходе выполнения комплексных кадастровых работ			Метод определения координат	Формулы, примененные для расчета средней квадратической погрешности определения координат характерных точек (Mt), м, с подставленными в такие формулы значениями и итоговые (вычисленные) значения Mt, м
	координаты, м		Радиус, м	координаты, м		Радиус, м		
	X	Y	R	X	Y	R		
1	2	3	4	5	6	7	8	9
н3231О	—	—	—	350 925,16	1 304 468,56	—	Метод спутниковых геодезических измерений (определений)	√(0,08^2 + 0,06^2) = 0,10
н3232О	—	—	—	350 918,40	1 304 468,72	—		
н3233О	—	—	—	350 918,27	1 304 463,07	—		
н3234О	—	—	—	350 925,03	1 304 462,91	—		
н3231О	—	—	—	350 925,16	1 304 468,56	—		

2. Сведения о характеристиках объекта недвижимости с кадастровым номером 68:30:0002005:59 :

№ п/п	Наименование характеристики	Значение характеристики
1	2	3
1.	Вид объекта недвижимости	Здание

1	2	3
2.	Ранее присвоенный государственный учетный номер (инвентарный) здания, сооружения, объекта незавершенного строительства	—
3.	Кадастровый номер земельного участка (земельных участков), в границах которого (которых) расположены здание, сооружение, объект незавершенного строительства	68:30:0002005:16
4.	Уникальный учетный номер кадастрового квартала, в границах которого расположены здание, сооружение, объект незавершенного строительства	68:30:0002005
5.	Адрес здания, сооружения, объекта незавершенного строительства	—
5.1.	Сведения о местоположении здания, сооружения, объекта незавершенного строительства (при отсутствии адреса) в структурированном в соответствии с федеральной информационной адресной системой виде	—
5.2.	Дополнительные сведения о местоположении	—
6.	Иные сведения	—

3. Пояснения к сведениям об объекте недвижимости с кадастровым номером 68:30:0002005:59 :

1.	—

1. Сведения о характерных точках контура объекта недвижимости с кадастровым номером 68:30:0002005:60 :

Система координат МСК-68, зона 1 Зона № 1

Обозначение характерных точек границ	Содержатся в Едином государственном реестре недвижимости			Определены в ходе выполнения комплексных кадастровых работ			Метод определения координат	Формулы, примененные для расчета средней квадратической погрешности определения координат характерных точек (Mt), м, с подставленными в такие формулы значениями и итоговые (вычисленные) значения Mt, м
	координаты, м		Радиус, м	координаты, м		Радиус, м		
	X	Y	R	X	Y	R		
1	2	3	4	5	6	7	8	9
н3235О	—	—	—	350 917,53	1 304 513,91	—	Метод спутниковых геодезических измерений (определений)	√(0,08^2 + 0,06^2) = 0,10
н3236О	—	—	—	350 917,35	1 304 517,71	—		
н3237О	—	—	—	350 913,31	1 304 517,52	—		

1	2	3	4	5	6	7	8	9
н3238О	—	—	—	350 913,49	1 304 513,71	—	Метод спутниковых геодезических измерений (определений)	√(0,08^2 + 0,06^2) = 0,10
н3235О	—	—	—	350 917,53	1 304 513,91	—		

2. Сведения о характеристиках объекта недвижимости с кадастровым номером 68:30:0002005:60 :

№ п/п	Наименование характеристики	Значение характеристики
1	2	3
1.	Вид объекта недвижимости	Здание
2.	Ранее присвоенный государственный учетный номер (инвентарный) здания, сооружения, объекта незавершенного строительства	—
3.	Кадастровый номер земельного участка (земельных участков), в границах которого (которых) расположены здание, сооружение, объект незавершенного строительства	68:30:0002005:16
4.	Уникальный учетный номер кадастрового квартала, в границах которого расположены здание, сооружение, объект незавершенного строительства	68:30:0002005
5.	Адрес здания, сооружения, объекта незавершенного строительства	—
5.1.	Сведения о местоположении здания, сооружения, объекта незавершенного строительства (при отсутствии адреса) в структурированном в соответствии с федеральной информационной адресной системой виде	—
5.2.	Дополнительные сведения о местоположении	—
6.	Иные сведения	—

3. Пояснения к сведениям об объекте недвижимости с кадастровым номером 68:30:0002005:60 :

1.	—

1. Сведения о характерных точках контура объекта недвижимости с кадастровым номером 68:30:0002005:61 :

Система координат МСК-68, зона 1 Зона № 1

Обозначение характерных точек границ	Содержатся в Едином государственном реестре недвижимости			Определены в ходе выполнения комплексных кадастровых работ			Метод определения координат	Формулы, примененные для расчета средней квадратической погрешности определения координат характерных точек (Mt), м, с подставленными в такие формулы значениями и итоговые (вычисленные) значения Mt, м
	координаты, м		Радиус, м	координаты, м		Радиус, м		
	X	Y	R	X	Y	R		
1	2	3	4	5	6	7	8	9
н3239О	—	—	—	350 955,04	1 304 622,44	—	Метод спутниковых геодезических измерений (определений)	√(0,08^2 + 0,06^2) = 0,10
н3240О	—	—	—	350 953,82	1 304 632,35	—		
н3241О	—	—	—	350 952,88	1 304 639,97	—		
н3242О	—	—	—	350 952,19	1 304 639,89	—		
н3243О	—	—	—	350 952,00	1 304 641,44	—		
н3244О	—	—	—	350 946,52	1 304 640,76	—		
н3245О	—	—	—	350 947,28	1 304 634,56	—		
н3246О	—	—	—	350 946,18	1 304 634,42	—		
н3247О	—	—	—	350 947,76	1 304 621,54	—		
н3239О	—	—	—	350 955,04	1 304 622,44	—		

2. Сведения о характеристиках объекта недвижимости с кадастровым номером 68:30:0002005:61 :

№ п/п	Наименование характеристики	Значение характеристики
1	2	3
1.	Вид объекта недвижимости	Здание

1	2	3
2.	Ранее присвоенный государственный учетный номер (инвентарный) здания, сооружения, объекта незавершенного строительства	—
3.	Кадастровый номер земельного участка (земельных участков), в границах которого (которых) расположены здание, сооружение, объект незавершенного строительства	68:30:0002005:185
4.	Уникальный учетный номер кадастрового квартала, в границах которого расположены здание, сооружение, объект незавершенного строительства	68:30:0002005
5.	Адрес здания, сооружения, объекта незавершенного строительства	—
5.1.	Сведения о местоположении здания, сооружения, объекта незавершенного строительства (при отсутствии адреса) в структурированном в соответствии с федеральной информационной адресной системой виде	—
5.2.	Дополнительные сведения о местоположении	—
6.	Иные сведения	—

3. Пояснения к сведениям об объекте недвижимости с кадастровым номером 68:30:0002005:61 :

1.	—

1. Сведения о характерных точках контура объекта недвижимости с кадастровым номером 68:30:0002005:65 :

Система координат МСК-68, зона 1 Зона № 1

Обозначение характерных точек границ	Содержатся в Едином государственном реестре недвижимости			Определены в ходе выполнения комплексных кадастровых работ			Метод определения координат	Формулы, примененные для расчета средней квадратической погрешности определения координат характерных точек (Mt), м, с подставленными в такие формулы значениями и итоговые (вычисленные) значения Mt, м
	координаты, м		Радиус, м	координаты, м		Радиус, м		
	X	Y	R	X	Y	R		
1	2	3	4	5	6	7	8	9
н3256О	—	—	—	350 986,65	1 304 673,61	—	Метод спутниковых геодезических измерений (определений)	√(0,08^2 + 0,06^2) = 0,10
н3257О	—	—	—	350 985,40	1 304 681,42	—		
н3258О	—	—	—	350 979,39	1 304 680,46	—		

1	2	3	4	5	6	7	8	9
н3259О	—	—	—	350 980,64	1 304 672,64	—	Метод спутниковых геодезических измерений (определений)	√(0,08^2 + 0,06^2) = 0,10
н3256О	—	—	—	350 986,65	1 304 673,61	—		

2. Сведения о характеристиках объекта недвижимости с кадастровым номером 68:30:0002005:65 :

№ п/п	Наименование характеристики	Значение характеристики
1	2	3
1.	Вид объекта недвижимости	Здание
2.	Ранее присвоенный государственный учетный номер (инвентарный) здания, сооружения, объекта незавершенного строительства	—
3.	Кадастровый номер земельного участка (земельных участков), в границах которого (которых) расположены здание, сооружение, объект незавершенного строительства	68:30:0002005:26
4.	Уникальный учетный номер кадастрового квартала, в границах которого расположены здание, сооружение, объект незавершенного строительства	68:30:0002005
5.	Адрес здания, сооружения, объекта незавершенного строительства	—
5.1.	Сведения о местоположении здания, сооружения, объекта незавершенного строительства (при отсутствии адреса) в структурированном в соответствии с федеральной информационной адресной системой виде	—
5.2.	Дополнительные сведения о местоположении	—
6.	Иные сведения	—

3. Пояснения к сведениям об объекте недвижимости с кадастровым номером 68:30:0002005:65 :

1.	—

1. Сведения о характерных точках контура объекта недвижимости с кадастровым номером 68:30:0002005:66 :

Система координат МСК-68, зона 1 Зона № 1

Обозначение характерных точек границ	Содержатся в Едином государственном реестре недвижимости			Определены в ходе выполнения комплексных кадастровых работ			Метод определения координат	Формулы, примененные для расчета средней квадратической погрешности определения координат характерных точек (Mt), м, с подставленными в такие формулы значениями и итоговые (вычисленные) значения Mt, м
	координаты, м		Радиус, м	координаты, м		Радиус, м		
	X	Y	R	X	Y	R		
1	2	3	4	5	6	7	8	9
н3260О	—	—	—	350 964,05	1 304 669,34	—	Метод спутниковых геодезических измерений (определений)	√(0,08^2 + 0,06^2) = 0,10
н3261О	—	—	—	350 963,25	1 304 677,68	—		
н3262О	—	—	—	350 958,95	1 304 677,27	—		
н3263О	—	—	—	350 959,75	1 304 668,93	—		
н3260О	—	—	—	350 964,05	1 304 669,34	—		

2. Сведения о характеристиках объекта недвижимости с кадастровым номером 68:30:0002005:66 :

№ п/п	Наименование характеристики	Значение характеристики
1	2	3
1.	Вид объекта недвижимости	Здание
2.	Ранее присвоенный государственный учетный номер (инвентарный) здания, сооружения, объекта незавершенного строительства	—
3.	Кадастровый номер земельного участка (земельных участков), в границах которого (которых) расположены здание, сооружение, объект незавершенного строительства	68:30:0002005:27
4.	Уникальный учетный номер кадастрового квартала, в границах которого расположены здание, сооружение, объект незавершенного строительства	68:30:0002005

1	2	3
5.	Адрес здания, сооружения, объекта незавершенного строительства	—
5.1.	Сведения о местоположении здания, сооружения, объекта незавершенного строительства (при отсутствии адреса) в структурированном в соответствии с федеральной информационной адресной системой виде	—
5.2.	Дополнительные сведения о местоположении	—
6.	Иные сведения	—
3. Пояснения к сведениям об объекте недвижимости с кадастровым номером 68:30:0002005:66 :		
1.	—	

Сведения о зданиях, сооружениях, объектах незавершенного строительства, необходимые для исправления реестровых ошибок в сведениях об описании их местоположения

1. Сведения о характерных точках контура здания

вид объекта недвижимости (здание, сооружение, объект незавершенного строительства)

с кадастровым номером 68:30:0002005:48 :

Система координат МСК-68, зона 1 Зона № 1

Обозначение характерных точек границ	Содержатся в Едином государственном реестре недвижимости			Определены в ходе выполнения комплексных кадастровых работ			Метод определения координат	Формулы, примененные для расчета средней квадратической погрешности определения координат характерных точек (Mt), м, с подставленными в такие формулы значениями и итоговые (вычисленные) значения Mt, м
	координаты, м		Радиус, м	координаты, м		Радиус, м		
	X	Y	R	X	Y	R		
1	2	3	4	5	6	7	8	9
47357	350 975,53	1 304 470,33	—	—	—	—	—	—
47358	350 975,19	1 304 482,18	—	—	—	—		
47359	350 969,89	1 304 482,03	—	—	—	—		
47360	350 969,97	1 304 479,13	—	—	—	—		
47361	350 964,78	1 304 478,98	—	—	—	—		
47362	350 965,03	1 304 470,03	—	—	—	—		
н3205О	—	—	—	350 974,58	1 304 471,28	—	Метод спутниковых геодезических измерений (определений)	√(0,08^2 + 0,06^2) = 0,10
н3206О	—	—	—	350 974,24	1 304 483,13	—		
н3207О	—	—	—	350 968,94	1 304 482,98	—		
н3208О	—	—	—	350 969,02	1 304 480,08	—		
н3209О	—	—	—	350 963,83	1 304 479,93	—		
н3210О	—	—	—	350 964,08	1 304 470,98	—		
н3205О	—	—	—	350 974,58	1 304 471,28	—		

2. Иные сведения об объекте недвижимости с кадастровым номером 68:30:0002005:48 :

1.	—

3. Пояснения к сведениям об объекте недвижимости с кадастровым номером 68:30:0002005:48 :

1.	—

1. Сведения о характерных точках контура здания

вид объекта недвижимости (здание, сооружение, объект незавершенного строительства)

с кадастровым номером 68:30:0002005:64 :

Система координат МСК-68, зона 1 Зона № 1

Обозначение характерных точек границ	Содержатся в Едином государственном реестре недвижимости			Определены в ходе выполнения комплексных кадастровых работ			Метод определения координат	Формулы, примененные для расчета средней квадратической погрешности определения координат характерных точек (Mt), м, с подставленными в такие формулы значениями и итоговые (вычисленные) значения Mt, м
	координаты, м		Радиус, м	координаты, м		Радиус, м		
	X	Y	R	X	Y	R		
1	2	3	4	5	6	7	8	9
47363	351 135,17	1 304 585,88	—	—	—	—	—	—
47364	351 136,32	1 304 589,14	—	—	—	—		
47365	351 137,91	1 304 588,63	—	—	—	—		
47366	351 139,35	1 304 592,89	—	—	—	—		
47367	351 137,79	1 304 593,47	—	—	—	—		
47368	351 131,13	1 304 595,81	—	—	—	—		
47369	351 130,24	1 304 593,43	—	—	—	—		
47370	351 130,11	1 304 593,48	—	—	—	—		
47371	351 128,29	1 304 588,30	—	—	—	—		
н3248О	—	—	—	351 135,17	1 304 584,91	—	Метод спутниковых геодезических измерений (определений)	√(0,08^2 + 0,06^2) = 0,10
н3249О	—	—	—	351 136,32	1 304 588,17	—		
н3250О	—	—	—	351 137,91	1 304 587,66	—		
н3251О	—	—	—	351 139,35	1 304 591,92	—		
н3252О	—	—	—	351 131,13	1 304 594,84	—		

1	2	3	4	5	6	7	8	9
н3253О	—	—	—	351 130,24	1 304 592,46	—	Метод спутниковых геодезических измерений (определений)	√(0,08^2 + 0,06^2) = 0,10
н3254О	—	—	—	351 130,11	1 304 592,51	—		
н3255О	—	—	—	351 128,29	1 304 587,33	—		
н3248О	—	—	—	351 135,17	1 304 584,91	—		
2. Иные сведения об объекте недвижимости с кадастровым номером							68:30:0002005:64 :	
1.	—							
3. Пояснения к сведениям об объекте недвижимости с кадастровым номером							68:30:0002005:64 :	
1.	—							

Схема границ земельных участков

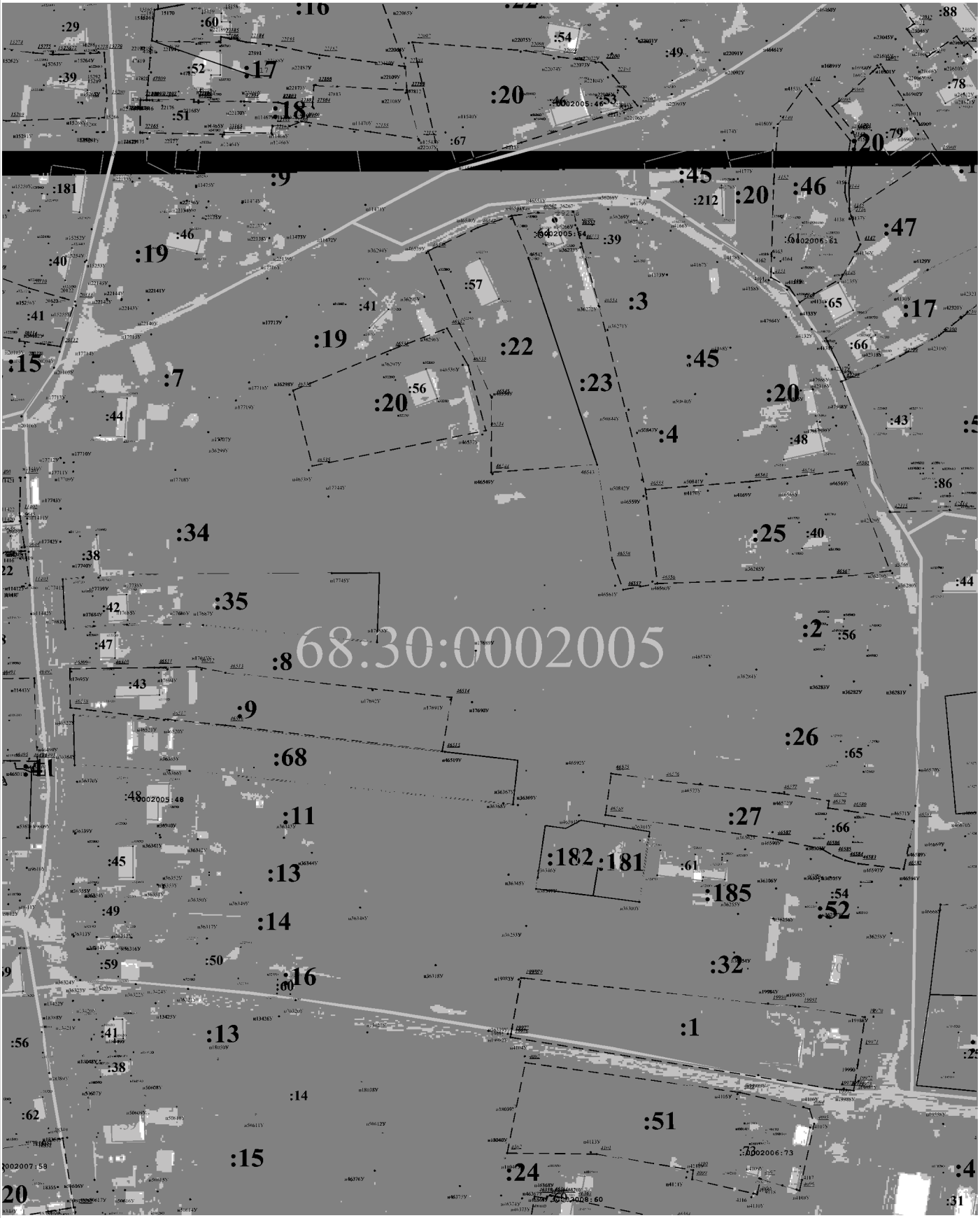

Масштаб 1:1 500

ПРИЛОЖЕНИЕ № 9
УТВЕРЖДЕНА
приказом министерства
имущественных отношений и
государственного заказа
Тамбовской области
от 18.09.2025 № 709

Карта-план территории
кадастрового квартала 68:30:0002006

КАРТА-ПЛАН ТЕРРИТОРИИ

Пояснительная записка

1. Сведения о территории выполнения комплексных кадастровых работ:

68:30:0002006

(наименование субъекта Российской Федерации, муниципального образования, населенного пункта, уникальные учетные номера кадастровых кварталов, иные сведения, позволяющие определить местоположение территории, на которой выполняются комплексные кадастровые работы, например, наименование садоводческого или огороднического некоммерческого товарищества, гаражного кооператива, элемента планировочной структуры)

2. Основания выполнения комплексных кадастровых работ:

Наименование, дата и номер документа, на основании которого выполняются комплексные кадастровые работы:

Государственный контракт № 0164200001925000183-725790-157788 от 17 марта 2025 г., выдан Министерство имущественных отношений и государственного заказа Тамбовской области

3. Дата подготовки карты-плана территории: *16 сентября 2025 г.*

4. Сведения о заказчике(ах) комплексных кадастровых работ:

В отношении юридического лица, органа местного самоуправления муниципального района, муниципального округа или городского округа либо уполномоченного исполнительного органа государственной власти субъекта Российской Федерации:

полное или сокращенное (в случае, если имеется) наименование: *Министерство имущественных отношений и государственного заказа Тамбовской области*

основной государственный регистрационный номер: *1066829046844*

идентификационный номер налогоплательщика: *6831000240*

В отношении физического лица или представителя физических или юридических лиц:

фамилия, имя. отчество (последнее - при наличии): –

страховой номер индивидуального лицевого счета в системе обязательного пенсионного страхования Российской Федерации (СНИЛС): –

Наименование и реквизиты документа, подтверждающие полномочия представителя заказчика(ов) комплексных кадастровых работ:

–

Адрес электронной почты (для направления уведомления о результатах внесения сведений в Единый государственный реестр недвижимости):

–

5. Сведения об исполнителе комплексных кадастровых работ:

Полное или сокращенное (в случае, если имеется) наименование и адрес юридического лица, с которым заключен государственный или муниципальный контракт либо договор подряда на выполнение комплексных кадастровых работ:

–

Фамилия, имя. отчество кадастрового инженера (последнее - при наличии): *Чиркин Евгений Александрович*

и основной государственный регистрационный номер кадастрового инженера индивидуального предпринимателя (ОГРНИП): *318344300021161*

Страховой номер индивидуального лицевого счета в системе обязательного пенсионного страхования Российской Федерации (СНИЛС) кадастрового инженера: *152-892-276-89*

Уникальный реестровый номер кадастрового инженера в реестре саморегулируемой организации кадастровых инженеров и дата внесения сведений о физическом лице в такой реестр: *НП001325, 30 мая 2016 г.*

Полное или (в случае, если имеется) сокращенное наименование саморегулируемой организации кадастровых инженеров, членом которой является кадастровый инженер:

Кадастровые инженеры юга

Контактный телефон: *+79275392962*

Почтовый адрес и адрес электронной почты, по которым осуществляется связь с кадастровым инженером:

гор. Волгоград, ул. им. Маршала Василевского, д. 4, кв. 18, ewgeniychirkin@mail.ru

6. Перечень документов, использованных при подготовке карты-плана территории:

№ п/п	Реквизиты документа				
	Вид	Дата	Номер	Наименование	Иные сведения
1	2	3	4	5	6
1	Кадастровый план территории, выдан: Филиал публично-правовой компании "Роскадастр" по Тамбовской области	17 марта 2025 г.	КУВИ-001/2025-69927144	Кадастровый план территории	—
2	Материалы картографо-геодезического фонда, выдан: ППК Роскадастр	7 апреля 2025 г.	170-8700/2025-В	Выписка о пунктах государственной геодезической сети, государственной нивелирной сети и государственной гравиметрической сети	—
3	Материалы картографо-геодезического фонда, выдан: ППК "Роскадастр	21 марта 2025 г.	171-7472/2025-В	Сведения ЕЭКО	Масштаб: 1:2000 Дата создания: 31 июля 2022 г.
4	Иной документ, содержащий описание объекта, выдан: ППК "Роскадастр"	6 апреля 2023 г.	50-0074/23	Письмо о рассмотрении обращений (о включении в ФФПД технического отчета "Создание сети дифференциальных станций"	—

7. Пояснения к карте-плану территории:

Пояснительная записка
Настоящая карта-план территории разработана в результате проведения комплексных кадастровых работ на территории кадастрового кварталан 68:30:0002006 (территория г. Уварово Тамбовской области) Карта-план территории кадастрового квартала 68:30:0002006 утверждена Постановлением об утверждении карта-планов территорий, подготовленных в результате выполнения комплексных кадастровых работ в границах кадастрового квартала. Неотъемлемой частью КПТР является: - акт согласования границ земельных участков, который включен в состав Приложения. Согласно данного акта, границы всех земельных участков являются согласованными; - заключение согласительной комиссии; - протокол заседания согласительной комиссии по вопросу согласования местоположения границ земельных участков Настоящую КПТР необходимо рассматривать совместно с КПТР на кадастровый квартал 68:30:0002002. В результате выполнения комплексных кадастровых работ: 1) обеспечивается уточнение границ 4 земельных участков; 2) исправляются границы 26 земельных участков; 3) осуществляется уточнение местоположения на земельных участках границ 27 объектов капитального строительства; 4) исправляются границы 5 ОКС. В ходе выполнения кадастровых работ проведен анализ материалов, согласно сведений ЕГРН, представленных в виде кадастровых планов территорий и выписок из ЕГРН в отношении земельных участков и объектов капитального строительства, картографические материалы и материалы из фонда данных, полученных в результате проведения землеустройства, действующие правила землепользования и застройки. утвержденные применительно к данной территории работ. Земельные участки, в отношении которых проводятся комплексные кадастровые работы, расположены в границах г. Уварово , в градостроительной зоне "Зона малоэтажной жилой застройки" (Ж1), для которой для участков с ВРИ - для ведения личного подсобного хозяйства и ведение огородничества установлены предельные минимальные (200 кв.м.) и максимальные (5000 кв.м.) размеры земельных участков, для участков с ВРИ - садоводство установлены предельные минимальные (200 кв.м.) и максимальные (1500 кв.м.) размеры земельных участков. Правила землепользования и застройки утверждены Решением "О внесении изменений в ПЗиЗ муниципального образованияг.о. - город Уварово Тамбовской области. Ссылка на официальный источник: https://fgistp.economy.gov.ru/lk/#/document-show/345723. Координаты характерных точек границ земельных участков и объектов капитального строительства получены методом спутниковых геодезических определений. Границы земельных участков определены по ограждениям на местности, существующим на местности 15 и более лет. В целях выполнения кадастровых работ, кадастровым инженером были получены материалы дистанционного зондирования земли, изготовленный АО "Роскартография", и переданный в пользование ФФПД. Масштаб картографического произведения 1:2000. Реквизиты картографического материала приведены в разделе "Исходные данные"
Сведения о заказчике
Комплексные кадастровые работы выполнены в рамках исполнения государственного контракта № 0164200001925000183-725790-157788 от 17.03.2025 г. Заказчиком комплексных кадастровых работ является Министерство имущественных отношений и государственного заказа Тамбовской области, ИНН 6831000240, ОГРН 1066829046844

Сведения о кадастровом инженере

Карта-план территории подготовлен кадастровым инженером Чиркиным Евгением Александровичем (квалификационный аттестат № 34-14-538 от 22.08.2014), включенным в реестр членов Ассоциации СРО "Кадастровые инженеры юга" 30.052016 г. № НП001325. Номер регистрации в государственном реестре лиц, осуществляющих кадастровую деятельность – 31758. Страховой номер индивидуального лицевого счета в системе обязательного пенсионного страхования Российской Федерации (СНИЛС) 152-892-276 89.

Сведения о геодезической основе, использованной при подготовке карты-плана территории

Определение координат поворотных точек границ земельных участков выполнено методом спутниковых геодезических измерений. В качестве базовой станции для определения координат точек границ использовалась базовая станция Уварово (UVAR), держателем которой является группа EFT-CORS. В разделе исходные данные приведено письмо ПКК "Роскадастр", подтверждающее передачу данных EFT-CORS в фонды данных субъектов Российской Федерации или федеральный фонд пространственных данных.
Вторым приемником, реквизиты которого указаны в разделе "Инструменты", было проведено полевое обследование пунктов ГГС (Ржакса, Березовка, Уварово, Подгорное), а также объекты недвижимости в границах проведения кадастровых работ.

Сведения об уточняемых земельных участках

В ходе проведения комплексных кадастровых работ были уточнены местоположение и площадь земельных участков, а также исправлены сведения о местоположении и (или) площади земельных участков, при этом при таком исправлении площадь изменяется не более, чем на 10 процентов от площади, содержащейся в ЕГРН.

Описание местоположения здания, сооружения, объекта незавершенного строительства на земельном участке

В ходе проведения комплексных кадастровых работ было уточнено местоположение границ объектов капитального строительства на земельных участках.
Также исправлены границы ОКС 68:30:0002002:69, 68:30:0002006:61, 68:30:0002006:76, 68:30:0002006:90, 68:30:0002006:98. Такое исправление вызвано неверным определением координат характерных точек границ ОКС до проведения ККР, и не связано с проведенной реконструкцией здания.

Сведения о пунктах геодезической сети и средствах измерений

1. Сведения о пунктах геодезической сети:

№ п/п	Вид геодезической сети	Название пункта геодезической сети и тип знака	Система координат пункта геодезической сети	Координаты пункта, м		Дата обследования 14 апреля 2025 г.		
						Сведения о состоянии		
				X	Y	наружного знака пункта	центра пункта	марки центра пункта
1	2	3	4	5	6	7	8	9
1	Астрономо-геодезическая сеть. 2	Ржакса, пирамида	МСК-68, зона 1	364 763,74	1 287 261,69	Сохранился	Сохранился	Сохранился
2	Астрономо-геодезическая сеть. 2	Березовка, пирамида		347 697,09	1 288 347,24	Не обнаружен		
3	Астрономо-геодезическая сеть. 2	Уварово, пирамида		353 506,37	1 301 173,14			
4	Геодезическая сеть сгущения. 3	Подгорное, пирамида		341 674,67	1 303 820,45			

2. Сведения об использованных средствах измерений:

№ п/п	Наименование и обозначение типа средства измерений - прибора (инструмента, аппаратуры)	Заводской или серийный номер средства измерений	Реквизиты свидетельства о поверке прибора (инструмента, аппаратуры) и (или) срок действия поверки
1	2	3	4
1	Stonex S8 GNSS	STNS84412003	свидетельство № С-ГКФ/01-04-2025/42177429, выдано 01.04.2025г., срок действия поверки - до 31.03.2026г.
2	EFT RS1	RS1-2014-014	свидетельство № С-ГСХ/06-05-2025/431033643

Сведения об уточняемых земельных участках

1. Сведения о характерных точках границ уточняемого земельного участка с кадастровым номером 68:30:0002006:27 :

Система координат МСК-68, зона 1 Зона № 1

Обозначение характерных точек границ	Координаты, м				Метод определения координат	Формулы, примененные для расчета средней квадратической погрешности определения координат характерных точек границ (Mt), с подставленными в такие формулы значениями и итоговые (вычисленные) значения Mt, м	Описание закрепления точки
	содержатся в Едином государственном реестре недвижимости		определены в результате выполнения комплексных кадастровых работ				
	X	Y	X	Y			
1	2	3	4	5	6	7	8
н19962 У	351 079,48	1 304 818,96	351 079,48	1 304 818,96	Метод спутниковых геодезических измерений (определений)	√(0,08^2 + 0,06^2) = 0,10	—
н19963 У	351 083,69	1 304 822,46	351 083,69	1 304 822,46			
н19964 У	351 090,08	1 304 827,93	351 090,08	1 304 827,93			
н19965 У	351 097,96	1 304 832,55	351 097,96	1 304 832,55			
н19966 У	351 055,03	1 304 885,79	351 055,03	1 304 885,79			
н19967 У	351 049,74	1 304 879,01	351 049,74	1 304 879,01			
н19968 У	351 040,80	1 304 837,80	351 040,80	1 304 837,80			
н19969 У	351 068,51	1 304 813,19	351 068,51	1 304 813,19			
н19962 У	351 079,48	1 304 818,96	351 079,48	1 304 818,96			

2. Сведения о частях границ уточняемого земельного участка с кадастровым номером 68:30:0002006:27 :

Обозначение части границ		Горизонтальное проложение (S), м	Описание прохождения части границ	Сведения о согласовании местоположения границ (согласовано/спорное)
от т.	до т.			
1	2	3	4	5
н19962У	н19963У	5,47	—	согласовано

1	2	3	4	5
н19963У	н19964У	8,41	—	согласовано
н19964У	н19965У	9,13		
н19965У	н19966У	68,39		
н19966У	н19967У	8,60		
н19967У	н19968У	42,17		
н19968У	н19969У	37,06		
н19969У	н19962У	12,39		

3. Сведения о характеристиках уточняемого земельного участка с кадастровым номером 68:30:0002006:27 :

№ п/п	Наименование характеристики земельного участка	Значение характеристики
1	2	3
1.	Адрес земельного участка	—
1.1.	Сведения о местоположении земельного участка (при отсутствии адреса) в структурированном в соответствии с федеральной информационной адресной системой виде	—
1.2.	Дополнительные сведения о местоположении земельного участка	—
2.	Площадь земельного участка ± величина погрешности определения (вычисления) площади (Р ± ΔР), м²	2 129 ± 16,00
3.	Формула, примененная для вычисления предельной погрешности определения площади земельного участка, с подставленными значениями и итоговые (вычисленные) значения	3,5*0,10*√(2 129) = 16
4.	Площадь земельного участка согласно сведениям Единого государственного реестра недвижимости (Ркад), м²	2 129,00
5.	Оценка расхождения Р и Ркад (Р - Ркад), м²	0
6.	Предельный минимальный и максимальный размеры земельного участка (Рмин и Рмакс), м²	Рмин = 200 Рмакс = 5 000
7.	Вид (виды) разрешенного использования	—
7.1.	Дополнительные сведения об использовании земельного участка	—
8.	Кадастровый или иной государственный учетный номер (инвентарный) здания, сооружения, объекта незавершенного строительства, расположенного на земельном участке	68:30:0002006:75; 68:30:0000000:588
9.	Сведения о земельных участках (землях общего пользования, территории общего пользования), посредством которых обеспечивается доступ	Земли общего пользования

1	2	3
10.	Иные сведения	—

4. Пояснения к сведениям об уточняемом земельном участке с кадастровым номером 68:30:0002006:27 :

1.	—

1. Сведения о характерных точках границ уточняемого земельного участка с кадастровым номером 68:30:0002006:43 :

Система координат МСК-68, зона 1 Зона № 1

Обозначение характерных точек границ	Координаты, м				Метод определения координат	Формулы, примененные для расчета средней квадратической погрешности определения координат характерных точек границ (Mt), с подставленными в такие формулы значениями и итоговые (вычисленные) значения Mt, м	Описание закрепления точки
	содержатся в Едином государственном реестре недвижимости		определены в результате выполнения комплексных кадастровых работ				
	X	Y	X	Y			
1	2	3	4	5	6	7	8
н4189У	350 767,08	1 304 863,77	350 767,08	1 304 863,77	Метод спутниковых геодезических измерений (определений)	√(0,08^2 + 0,06^2) = 0,10	—
н4190У	350 766,27	1 304 871,04	350 766,27	1 304 871,04			
н4188У	350 765,99	1 304 894,73	350 765,99	1 304 894,73			
н4187У	350 750,68	1 304 895,13	350 750,68	1 304 895,13			
н4186У	350 721,65	1 304 894,19	350 721,65	1 304 894,19			
н4191У	350 722,39	1 304 869,82	350 722,39	1 304 869,82			
н4192У	350 747,64	1 304 872,93	350 747,64	1 304 872,93			
н4193У	350 749,00	1 304 860,68	350 749,00	1 304 860,68			
н4189У	350 767,08	1 304 863,77	350 767,08	1 304 863,77			

2. Сведения о частях границ уточняемого земельного участка с кадастровым номером 68:30:0002006:43 :

Обозначение части границ		Горизонтальное проложение (S), м	Описание прохождения части границ	Сведения о согласовании местоположения границ (согласовано/спорное)
от т.	до т.			
1	2	3	4	5
н4189У	н4190У	7,31	—	согласовано
н4190У	н4188У	23,69		
н4188У	н4187У	15,32		
н4187У	н4186У	29,05		
н4186У	н4191У	24,38		
н4191У	н4192У	25,44		
н4192У	н4193У	12,33		
н4193У	н4189У	18,34		

3. Сведения о характеристиках уточняемого земельного участка с кадастровым номером 68:30:0002006:43 :

№ п/п	Наименование характеристики земельного участка	Значение характеристики
1	2	3
1.	Адрес земельного участка	—
1.1.	Сведения о местоположении земельного участка (при отсутствии адреса) в структурированном в соответствии с федеральной информационной адресной системой виде	—
1.2.	Дополнительные сведения о местоположении земельного участка	—
2.	Площадь земельного участка ± величина погрешности определения (вычисления) площади (Р ± ΔР), м²	1 200 ± 12,00
3.	Формула, примененная для вычисления предельной погрешности определения площади земельного участка, с подставленными значениями и итоговые (вычисленные) значения	3,5*0,10*√(1 200) = 12
4.	Площадь земельного участка согласно сведениям Единого государственного реестра недвижимости (Ркад), м²	1 200,00
5.	Оценка расхождения Р и Ркад (Р - Ркад), м²	0
6.	Предельный минимальный и максимальный размеры земельного участка (Рмин и Рмакс), м²	Рмин = 200 Рмакс = 5 000
7.	Вид (виды) разрешенного использования	—
7.1.	Дополнительные сведения об использовании земельного участка	—

1	2	3
8.	Кадастровый или иной государственный учетный номер (инвентарный) здания, сооружения, объекта незавершенного строительства, расположенного на земельном участке	68:30:0000000:192; 68:30:0000000:588
9.	Сведения о земельных участках (землях общего пользования, территории общего пользования), посредством которых обеспечивается доступ	Земли общего пользования
10.	Иные сведения	—

4. Пояснения к сведениям об уточняемом земельном участке с кадастровым номером 68:30:0002006:43 :

1.	—

1. Сведения о характерных точках границ уточняемого земельного участка с кадастровым номером 68:30:0002006:44 :

Система координат МСК-68, зона 1 Зона № 1

Обозначение характерных точек границ	Координаты, м				Метод определения координат	Формулы, примененные для расчета средней квадратической погрешности определения координат характерных точек границ (Mt), с подставленными в такие формулы значениями и итоговые (вычисленные) значения Mt, м	Описание закрепления точки
	содержатся в Едином государственном реестре недвижимости		определены в результате выполнения комплексных кадастровых работ				
	X	Y	X	Y			
1	2	3	4	5	6	7	8
н4181У	350 765,97	1 304 897,15	350 765,97	1 304 897,15	Метод спутниковых геодезических измерений (определений)	√(0,08^2 + 0,06^2) = 0,10	—
н4182У	350 765,38	1 304 926,59	350 765,38	1 304 926,59			
н4183У	350 737,15	1 304 927,23	350 737,15	1 304 927,23			
н4184У	350 737,02	1 304 900,41	350 737,02	1 304 900,41			
н4185У	350 721,55	1 304 900,57	350 721,55	1 304 900,57			
н4186У	350 721,65	1 304 894,19	350 721,65	1 304 894,19			
н4187У	350 750,68	1 304 895,13	350 750,68	1 304 895,13			

1	2	3	4	5	6	7	8
н4188У	350 765,99	1 304 894,73	350 765,99	1 304 894,73	Метод спутниковых геодезических измерений (определений)	√(0,08^2 + 0,06^2) = 0,10	—
н4181У	350 765,97	1 304 897,15	350 765,97	1 304 897,15			

2. Сведения о частях границ уточняемого земельного участка с кадастровым номером 68:30:0002006:44 :

Обозначение части границ		Горизонтальное проложение (S), м	Описание прохождения части границ	Сведения о согласовании местоположения границ (согласовано/спорное)
от т.	до т.			
1	2	3	4	5
н4181У	н4182У	29,45	—	согласовано
н4182У	н4183У	28,24		
н4183У	н4184У	26,82		
н4184У	н4185У	15,47		
н4185У	н4186У	6,38		
н4186У	н4187У	29,05		
н4187У	н4188У	15,32		
н4188У	н4181У	2,42		

3. Сведения о характеристиках уточняемого земельного участка с кадастровым номером 68:30:0002006:44 :

№ п/п	Наименование характеристики земельного участка	Значение характеристики
1	2	3
1.	Адрес земельного участка	—
1.1.	Сведения о местоположении земельного участка (при отсутствии адреса) в структурированном в соответствии с федеральной информационной адресной системой виде	—
1.2.	Дополнительные сведения о местоположении земельного участка	—
2.	Площадь земельного участка ± величина погрешности определения (вычисления) площади (Р ± ΔР), м²	1 009 ± 11,00
3.	Формула, примененная для вычисления предельной погрешности определения площади земельного участка, с подставленными значениями и итоговые (вычисленные) значения	3,5*0,10*√(1 009) = 11
4.	Площадь земельного участка согласно сведениям Единого государственного реестра недвижимости (Ркад), м²	1 009,00
5.	Оценка расхождения Р и Ркад (Р - Ркад), м²	0

1	2	3
6.	Предельный минимальный и максимальный размеры земельного участка (Рмин и Рмакс), м²	Рмин = 200 Рмакс = 5 000
7.	Вид (виды) разрешенного использования	—
7.1.	Дополнительные сведения об использовании земельного участка	—
8.	Кадастровый или иной государственный учетный номер (инвентарный) здания, сооружения, объекта незавершенного строительства, расположенного на земельном участке	68:30:0000000:192; 68:30:0000000:588
9.	Сведения о земельных участках (землях общего пользования, территории общего пользования), посредством которых обеспечивается доступ	Земли общего пользования
10.	Иные сведения	—

4. Пояснения к сведениям об уточняемом земельном участке с кадастровым номером 68:30:0002006:44 :

1.	—

1. Сведения о характерных точках границ уточняемого земельного участка с кадастровым номером 68:30:0002006:56 :

Система координат МСК-68, зона 1 Зона № 1

Обозначение характерных точек границ	Координаты, м				Метод определения координат	Формулы, примененные для расчета средней квадратической погрешности определения координат характерных точек границ (Mt), с подставленными в такие формулы значениями и итоговые (вычисленные) значения Mt, м	Описание закрепления точки
	содержатся в Едином государственном реестре недвижимости		определены в результате выполнения комплексных кадастровых работ				
	X	Y	X	Y			
1	2	3	4	5	6	7	8
50481	128,59	115,19	—	—	Метод спутниковых геодезических измерений (определений)	0,10	—
10663	136,39	128,28	—	—			
10664	132,89	135,50	—	—			
10665	128,77	143,56	—	—			
10666	118,98	149,69	—	—			

1	2	3	4	5	6	7	8
50482	104,43	132,98	—	—	Метод спутниковых геодезических измерений (определений)	0,10	—
н10667 У	—	—	351 100,22	1 304 848,24		√(0,08^2 + 0,06^2) = 0,10	
н10668 У	—	—	351 108,02	1 304 861,33			
н10669 У	—	—	351 104,52	1 304 868,55			
н10670 У	—	—	351 100,40	1 304 876,61			
н10671 У	—	—	351 090,61	1 304 882,74			
н10672 У	—	—	351 076,06	1 304 866,03			
50481	128,59	115,19	—	—		0,10	

2. Сведения о частях границ уточняемого земельного участка с кадастровым номером 68:30:0002006:56 :

Обозначение части границ		Горизонтальное проложение (S), м	Описание прохождения части границ	Сведения о согласовании местоположения границ (согласовано/спорное)
от т.	до т.			
1	2	3	4	5
н10667У	н10668У	15,24	—	согласовано
н10668У	н10669У	8,02		
н10669У	н10670У	9,05		
н10670У	н10671У	11,55		
н10671У	н10672У	22,16		
н10672У	н10667У	30,00		

3. Сведения о характеристиках уточняемого земельного участка с кадастровым номером 68:30:0002006:56 :

№ п/п	Наименование характеристики земельного участка	Значение характеристики
1	2	3

1	2	3
1.	Адрес земельного участка	—
1.1.	Сведения о местоположении земельного участка (при отсутствии адреса) в структурированном в соответствии с федеральной информационной адресной системой виде	—
1.2.	Дополнительные сведения о местоположении земельного участка	—
2.	Площадь земельного участка ± величина погрешности определения (вычисления) площади (Р ± ΔР), м²	581 ± 8,00
3.	Формула, примененная для вычисления предельной погрешности определения площади земельного участка, с подставленными значениями и итоговые (вычисленные) значения	3,5*0,10*√(581) = 8
4.	Площадь земельного участка согласно сведениям Единого государственного реестра недвижимости (Ркад), м²	581,00
5.	Оценка расхождения Р и Ркад (Р - Ркад), м²	0
6.	Предельный минимальный и максимальный размеры земельного участка (Рмин и Рмакс), м²	Рмин = 200 Рмакс = 5 000
7.	Вид (виды) разрешенного использования	—
7.1.	Дополнительные сведения об использовании земельного участка	—
8.	Кадастровый или иной государственный учетный номер (инвентарный) здания, сооружения, объекта незавершенного строительства, расположенного на земельном участке	—
9.	Сведения о земельных участках (землях общего пользования, территории общего пользования), посредством которых обеспечивается доступ	Земли общего пользования
10.	Иные сведения	—
4. Пояснения к сведениям об уточняемом земельном участке с кадастровым номером 68:30:0002006:56 :		
1.	—	

Сведения об уточняемых земельных участках, необходимые для исправления реестровых ошибок в сведениях о местоположении их границ

1. Сведения о характерных точках границ уточняемого земельного участка с кадастровым номером 68:30:0000000:529 :

Система координат МСК-68, зона 1 Зона № 1

Обозначение характерных точек границ	Координаты, м				Метод определения координат	Формулы, примененные для расчета средней квадратической погрешности определения координат характерных точек границ (Mt), с подставленными в такие формулы значениями и итоговые (вычисленные) значения Mt, м	Описание закрепления точки
	содержатся в Едином государственном реестре недвижимости		определены в результате выполнения комплексных кадастровых работ				
	X	Y	X	Y			
1	2	3	4	5	6	7	8
42298	351 091,01	1 304 673,89	—	—	Метод спутниковых геодезических измерений (определений)	0,10	—
42299	351 098,30	1 304 690,41	—	—			
42300	351 104,25	1 304 701,46	—	—			
42301	351 109,29	1 304 707,69	—	—			
42302	351 117,40	1 304 717,04	—	—			
42303	351 121,95	1 304 722,91	—	—			
42304	351 121,97	1 304 728,28	—	—			
42305	351 117,36	1 304 728,56	—	—			
42306	351 075,83	1 304 725,80	—	—			
42307	351 068,88	1 304 736,47	—	—			
42308	351 068,40	1 304 736,38	—	—			

1	2	3	4	5	6	7	8
42309	351 066,83	1 304 758,80	—	—	Метод спутниковых геодезических измерений (определений)	0,10	—
42310	351 047,21	1 304 758,97	—	—			
42311	351 046,81	1 304 755,07	—	—			
42312	351 054,01	1 304 715,72	—	—			
42313	351 054,11	1 304 712,69	—	—			
42314	351 053,69	1 304 704,50	—	—			
42315	351 053,08	1 304 687,54	—	—			
н42316 У	—	—	351 090,97	1 304 673,69		√(0,08^2 + 0,06^2) = 0,10	
н42317 У	—	—	351 091,61	1 304 675,03			
н42318 У	—	—	351 095,58	1 304 684,09			
н42319 У	—	—	351 103,19	1 304 699,47			
н42320 У	—	—	351 109,72	1 304 707,65			
н42321 У	—	—	351 113,68	1 304 712,60			
н42322 У	—	—	351 122,16	1 304 722,42			
н21615 У	—	—	351 122,76	1 304 728,65			
н21614 У	—	—	351 110,70	1 304 727,83			
н42323 У	—	—	351 077,64	1 304 726,07			

1	2	3	4	5	6	7	8
н42324 У	—	—	351 075,72	1 304 725,99	Метод спутниковых геодезических измерений (определений)	√(0,08^2 + 0,06^2) = 0,10	—
н42325 У	—	—	351 067,66	1 304 735,90			
н42326 У	—	—	351 066,75	1 304 758,59			
н42327 У	—	—	351 047,33	1 304 758,42			
н42328 У	—	—	351 054,08	1 304 717,56			
н42329 У	—	—	351 053,28	1 304 687,49			
42298	351 091,01	1 304 673,89	—	—		0,10	

2. Сведения о частях границ уточняемого земельного участка с кадастровым номером 68:30:0000000:529 :

Обозначение части границ		Горизонтальное проложение (S), м	Описание прохождения части границ	Сведения о согласовании местоположения границ (согласовано/спорное)
от т.	до т.			
1	2	3	4	5
н42316У	н42317У	1,48	—	согласовано
н42317У	н42318У	9,89		
н42318У	н42319У	17,16		
н42319У	н42320У	10,47		
н42320У	н42321У	6,34		
н42321У	н42322У	12,97		
н42322У	н21615У	6,26		
н21615У	н21614У	12,09		
н21614У	н42323У	33,11		
н42323У	н42324У	1,92		
н42324У	н42325У	12,77		
н42325У	н42326У	22,71		
н42326У	н42327У	19,42		
н42327У	н42328У	41,41		
н42328У	н42329У	30,08		
н42329У	н42316У	40,14		

3. Сведения о характеристиках уточняемого земельного участка с кадастровым номером		68:30:0000000:529 :
№ п/п	Наименование характеристики	Значение характеристики
1	2	3
1.	Адрес земельного участка	—
1.1.	Сведения о местоположении земельного участка (при отсутствии адреса) в структурированном в соответствии с федеральной информационной адресной системой виде	—
1.2.	Дополнительные сведения о местоположении земельного участка	—
2.	Площадь земельного участка ± величина погрешности определения (вычисления) площади (Р ± ΔР), м²	3 120 ± 20,00
3.	Формула, примененная для вычисления предельной погрешности определения площади земельного участка, с подставленными значениями и итоговые (вычисленные) значения	3,5*0,10*√(3 120) = 20
4.	Площадь земельного участка согласно сведениям Единого государственного реестра недвижимости (Ркад), м²	3 162,00
5.	Оценка расхождения Р и Ркад (Р - Ркад), м²	42
6.	Предельный минимальный и максимальный размеры земельного участка (Рмин и Рмакс), м²	Рмин = 200 Рмакс = 5 000
7.	Кадастровый или иной государственный учетный номер (инвентарный) здания, сооружения, объекта незавершенного строительства, расположенного на земельном участке	68:30:0002001:43; 68:30:0000000:192
8.	Вид (виды) разрешенного использования	—
8.1.	Дополнительные сведения об использовании земельного участка	—
9.	Сведения о земельных участках (землях общего пользования, территории общего пользования), посредством которых обеспечивается доступ	Земли общего пользования
10.	Иные сведения	На местности границы данного земельных участков существуют более 15 лет, его границы в ходе проведения ККР установлены по фактическому пользованию без захвата земель общего пользования, с учетом привязки к смежным земельным участкам, границы которых ранее были установлены в системе координат МСК-68
4. Пояснения к сведениям об уточняемом земельном участке с кадастровым номером		68:30:0000000:529 :
1.	—	

1. Сведения о характерных точках границ уточняемого земельного участка с кадастровым номером 68:30:0000000:557 :

Система координат МСК-68, зона 1 Зона № 1

Обозначение характерных точек границ	Координаты, м				Метод определения координат	Формулы, примененные для расчета средней квадратической погрешности определения координат характерных точек границ (Mt), с подставленными в такие формулы значениями и итоговые (вычисленные) значения Mt, м	Описание закрепления точки
	содержатся в Едином государственном реестре недвижимости		определены в результате выполнения комплексных кадастровых работ				
	X	Y	X	Y			
1	2	3	4	5	6	7	8
1							
42273	351 040,60	1 304 837,86	—	—	Метод спутниковых геодезических измерений (определений)	0,10	—
42274	351 050,29	1 304 879,83	—	—			
42275	351 032,36	1 304 894,55	—	—			
42276	351 025,64	1 304 871,49	—	—			
42277	351 024,57	1 304 862,08	—	—			
42278	351 024,28	1 304 856,39	—	—			
42279	351 019,64	1 304 845,76	—	—			
н19968 У	—	—	351 040,80	1 304 837,80		√(0,08^2 + 0,06^2) = 0,10	
н19967 У	—	—	351 049,74	1 304 879,01			
н42280 У	—	—	351 030,10	1 304 894,71			
н42281 У	—	—	351 027,74	1 304 882,81			
н42282 У	—	—	351 024,40	1 304 862,33			

1	2	3	4	5	6	7	8
н42283 У	—	—	351 027,51	1 304 862,29	Метод спутниковых геодезических измерений (определений)	√(0,08^2 + 0,06^2) = 0,10	—
н42284 У	—	—	351 025,06	1 304 855,36			
н42285 У	—	—	351 020,74	1 304 845,55			
42273	351 040,60	1 304 837,86	—	—		0,10	
2							
42286	351 014,03	1 304 743,33	351 014,03	1 304 743,33	Метод спутниковых геодезических измерений (определений)	√(0,08^2 + 0,06^2) = 0,10	—
42287	351 019,71	1 304 790,28	351 019,71	1 304 790,28			
42288	351 013,10	1 304 791,37	—	—		0,10	
н42289 У	—	—	351 013,56	1 304 791,67		√(0,08^2 + 0,06^2) = 0,10	
н42290 У	—	—	351 009,56	1 304 762,27			
42291	351 007,43	1 304 744,51	351 007,43	1 304 744,51			
42286	351 014,03	1 304 743,33	351 014,03	1 304 743,33			

2. Сведения о частях границ уточняемого земельного участка с кадастровым номером 68:30:0000000:557 :

Обозначение части границ		Горизонтальное проложение (S), м	Описание прохождения части границ	Сведения о согласовании местоположения границ (согласовано/спорное)
от т.	до т.			
1	2	3	4	5
1				
н19968У	н19967У	42,17	—	согласовано
н19967У	н42280У	25,14		
н42280У	н42281У	12,13		
н42281У	н42282У	20,75		
н42282У	н42283У	3,11		
н42283У	н42284У	7,35		
н42284У	н42285У	10,72		

1	2	3	4	5
н42285У	н19968У	21,51	—	согласовано
2				
42286	42287	47,29	—	согласовано
42287	н42289У	6,31		
н42289У	н42290У	29,67		
н42290У	42291	17,89		
42291	42286	6,70		

3. Сведения о характеристиках уточняемого земельного участка с кадастровым номером 68:30:0000000:557 :

№ п/п	Наименование характеристики	Значение характеристики
1	2	3
1.	Адрес земельного участка	—
1.1.	Сведения о местоположении земельного участка (при отсутствии адреса) в структурированном в соответствии с федеральной информационной адресной системой виде	—
1.2.	Дополнительные сведения о местоположении земельного участка	—
2.	Площадь земельного участка ± величина погрешности определения (вычисления) площади (Р ± ΔР), м²	1 280 ± 17,00, (1) 967,95 ± 10,89, (2) 311,77 ± 6,18
3.	Формула, примененная для вычисления предельной погрешности определения площади земельного участка, с подставленными значениями и итоговые (вычисленные) значения	10,89 + 6,18 = 17
4.	Площадь земельного участка согласно сведениям Единого государственного реестра недвижимости (Ркад), м²	1 317,00
5.	Оценка расхождения Р и Ркад (Р - Ркад), м²	37
6.	Предельный минимальный и максимальный размеры земельного участка (Рмин и Рмакс), м²	Рмин = 200 Рмакс = 5 000
7.	Кадастровый или иной государственный учетный номер (инвентарный) здания, сооружения, объекта незавершенного строительства, расположенного на земельном участке	68:30:0002006:94
8.	Вид (виды) разрешенного использования	—
8.1.	Дополнительные сведения об использовании земельного участка	—
9.	Сведения о земельных участках (землях общего пользования, территории общего пользования), посредством которых обеспечивается доступ	—

1	2	3
10.	Иные сведения	На местности границы данного земельных участков существуют более 15 лет, его границы в ходе проведения ККР установлены по фактическому пользованию без захвата земель общего пользования, с учетом привязки к смежным земельным участкам, границы которых ранее были установлены в системе координат МСК-68

4. Пояснения к сведениям об уточняемом земельном участке с кадастровым номером 68:30:0000000:557 :

1.	—

1. Сведения о характерных точках границ уточняемого земельного участка с кадастровым номером 68:30:0002002:33 :

Система координат МСК-68, зона 1 Зона № 1

Обозначение характерных точек границ	Координаты, м				Метод определения координат	Формулы, примененные для расчета средней квадратической погрешности определения координат характерных точек границ (Mt), с подставленными в такие формулы значениями и итоговые (вычисленные) значения Mt, м	Описание закрепления точки
	содержатся в Едином государственном реестре недвижимости		определены в результате выполнения комплексных кадастровых работ				
	X	Y	X	Y			
1	2	3	4	5	6	7	8
1							
23005	351 228,93	1 304 678,84	—	—	Метод спутниковых геодезических измерений (определений)	0,10	—
23006	351 234,43	1 304 693,45	—	—			
23007	351 226,22	1 304 696,57	—	—			
23008	351 213,34	1 304 684,25	—	—			
н23009 У	—	—	351 229,54	1 304 669,91		√(0,08^2 + 0,06^2) = 0,10	
н23010 У	—	—	351 235,85	1 304 685,80			
н23011 У	—	—	351 231,80	1 304 688,37			
н23012 У	—	—	351 230,75	1 304 686,91			

1	2	3	4	5	6	7	8
н23013 У	—	—	351 225,65	1 304 688,02	Метод спутниковых геодезических измерений (определений)	√(0,08^2 + 0,06^2) = 0,10	—
н23014 У	—	—	351 213,89	1 304 681,45			
23005	351 228,93	1 304 678,84	—	—		0,10	
2							
23015	351 211,59	1 304 685,14	—	—	Метод спутниковых геодезических измерений (определений)	0,10	—
23016	351 221,48	1 304 695,41	—	—			
23017	351 220,24	1 304 696,57	—	—			
23018	351 223,38	1 304 699,90	—	—			
23019	351 221,10	1 304 701,97	—	—			
23020	351 246,08	1 304 739,52	—	—			
23021	351 226,90	1 304 751,08	—	—			
23022	351 228,31	1 304 753,43	—	—			
23023	351 207,63	1 304 766,43	—	—			
23024	351 179,19	1 304 719,30	—	—			
23025	351 187,84	1 304 713,86	—	—			
23026	351 186,51	1 304 711,93	—	—			
23027	351 189,23	1 304 709,59	—	—			
23028	351 188,40	1 304 708,53	—	—			

1	2	3	4	5	6	7	8
23029	351 191,11	1 304 706,49	—	—	Метод спутниковых геодезических измерений (определений)	0,10	—
23030	351 185,18	1 304 698,11	—	—			
23031	351 193,22	1 304 692,33	—	—			
23032	351 194,71	1 304 694,47	—	—			
23033	351 201,90	1 304 689,47	—	—			
23034	351 203,26	1 304 691,14	—	—			
н23035 У	—	—	351 207,58	1 304 682,46		√(0,08^2 + 0,06^2) = 0,10	
н23036 У	—	—	351 218,86	1 304 693,63			
н23037 У	—	—	351 224,56	1 304 700,36			
н23038 У	—	—	351 224,64	1 304 702,73			
н23039 У	—	—	351 222,25	1 304 706,44			
н23040 У	—	—	351 243,65	1 304 733,59			
н23041 У	—	—	351 223,89	1 304 748,11			
н23042 У	—	—	351 203,21	1 304 761,11			
н23043 У	—	—	351 191,18	1 304 740,98			
н23044 У	—	—	351 182,16	1 304 726,05			
н21611 У	—	—	351 174,77	1 304 713,98			

1	2	3	4	5	6	7	8
н21610 У	—	—	351 183,42	1 304 708,54	Метод спутниковых геодезических измерений (определений)	√(0,08^2 + 0,06^2) = 0,10	—
н21609 У	—	—	351 185,99	1 304 706,73			
н21608 У	—	—	351 183,71	1 304 703,32			
н21607 У	—	—	351 186,56	1 304 701,32			
н21606 У	—	—	351 182,08	1 304 695,38			
н21605 У	—	—	351 187,30	1 304 691,43			
н23045 У	—	—	351 190,29	1 304 689,15			
н23046 У	—	—	351 192,98	1 304 692,66			
23015	351 211,59	1 304 685,14	—	—		0,10	

2. Сведения о частях границ уточняемого земельного участка с кадастровым номером 68:30:0002002:33 :

Обозначение части границ		Горизонтальное проложение (S), м	Описание прохождения части границ	Сведения о согласовании местоположения границ (согласовано/спорное)
от т.	до т.			
1	2	3	4	5
1				
н23009У	н23010У	17,10	—	согласовано
н23010У	н23011У	4,80		
н23011У	н23012У	1,80		
н23012У	н23013У	5,22		
н23013У	н23014У	13,47		
н23014У	н23009У	19,44		
2				
н23035У	н23036У	15,87	—	согласовано
н23036У	н23037У	8,82		
н23037У	н23038У	2,37		
н23038У	н23039У	4,41		

1	2	3	4	5
н23039У	н23040У	34,57	—	согласовано
н23040У	н23041У	24,52		
н23041У	н23042У	24,43		
н23042У	н23043У	23,45		
н23043У	н23044У	17,44		
н23044У	н21611У	14,15		
н21611У	н21610У	10,22		
н21610У	н21609У	3,14		
н21609У	н21608У	4,10		
н21608У	н21607У	3,48		
н21607У	н21606У	7,44		
н21606У	н21605У	6,55		
н21605У	н23045У	3,76		
н23045У	н23046У	4,42		
н23046У	н23035У	17,81		

3. Сведения о характеристиках уточняемого земельного участка с кадастровым номером 68:30:0002002:33 :

№ п/п	Наименование характеристики	Значение характеристики
1	2	3
1.	Адрес земельного участка	—
1.1.	Сведения о местоположении земельного участка (при отсутствии адреса) в структурированном в соответствии с федеральной информационной адресной системой виде	—
1.2.	Дополнительные сведения о местоположении земельного участка	—
2.	Площадь земельного участка ± величина погрешности определения (вычисления) площади (Р ± ΔР), м²	3 097 ± 24,00, (1) 211,61 ± 5,09, (2) 2 885,29 ± 18,80
3.	Формула, примененная для вычисления предельной погрешности определения площади земельного участка, с подставленными значениями и итоговые (вычисленные) значения	5,09 + 18,80 = 24
4.	Площадь земельного участка согласно сведениям Единого государственного реестра недвижимости (Ркад), м²	3 097,00
5.	Оценка расхождения Р и Ркад (Р - Ркад), м²	0

1	2	3
6.	Предельный минимальный и максимальный размеры земельного участка (Рмин и Рмакс), м²	Рмин = 200 Рмакс = 5 000
7.	Кадастровый или иной государственный учетный номер (инвентарный) здания, сооружения, объекта незавершенного строительства, расположенного на земельном участке	68:30:0002006:88; 68:22:0000000:317
8.	Вид (виды) разрешенного использования	—
8.1.	Дополнительные сведения об использовании земельного участка	—
9.	Сведения о земельных участках (землях общего пользования, территории общего пользования), посредством которых обеспечивается доступ	—
10.	Иные сведения	На местности границы данного земельных участков существуют более 15 лет, его границы в ходе проведения ККР установлены по фактическому пользованию без захвата земель общего пользования, с учетом привязки к смежным земельным участкам, границы которых ранее были установлены в системе координат МСК-68

4. Пояснения к сведениям об уточняемом земельном участке с кадастровым номером 68:30:0002002:33 :

1.	—

1. Сведения о характерных точках границ уточняемого земельного участка с кадастровым номером 68:30:0002006:1 :

Система координат МСК-68, зона 1 Зона № 1

Обозначение характерных точек границ	Координаты, м				Метод определения координат	Формулы, примененные для расчета средней квадратической погрешности определения координат характерных точек границ (Mt), с подставленными в такие формулы значениями и итоговые (вычисленные) значения Mt, м	Описание закрепления точки
	содержатся в Едином государственном реестре недвижимости		определены в результате выполнения комплексных кадастровых работ				
	X	Y	X	Y			
1	2	3	4	5	6	7	8
21626	132,58	72,88	—	—	Метод спутниковых геодезических измерений (определений)	0,10	—
10609	134,54	95,82	—	—			
21627	129,98	95,94	—	—			

1	2	3	4	5	6	7	8
10608	94,40	96,87	—	—	Метод спутниковых геодезических измерений (определений)	0,10	—
21628	90,96	96,96	—	—			
21629	89,46	73,85	—	—			
н4182У	—	—	350 765,38	1 304 926,59		√(0,08^2 + 0,06^2) = 0,10	
н21630У	—	—	350 765,71	1 304 949,52			
н10617У	—	—	350 761,44	1 304 949,92			
н10616У	—	—	350 738,50	1 304 950,32			
н10615У	—	—	350 721,88	1 304 951,02			
н21631У	—	—	350 720,31	1 304 951,08			
н21632У	—	—	350 720,64	1 304 927,60			
н4183У	—	—	350 737,15	1 304 927,23			
21626	132,58	72,88	—	—		0,10	

2. Сведения о частях границ уточняемого земельного участка с кадастровым номером 68:30:0002006:1 :

Обозначение части границ		Горизонтальное проложение (S), м	Описание прохождения части границ	Сведения о согласовании местоположения границ (согласовано/спорное)
от т.	до т.			
1	2	3	4	5
н4182У	н21630У	22,93	—	согласовано
н21630У	н10617У	4,29		
н10617У	н10616У	22,94		
н10616У	н10615У	16,63		
н10615У	н21631У	1,57		
н21631У	н21632У	23,48		
н21632У	н4183У	16,51		

1	2	3	4	5
н4183У	н4182У	28,24	—	согласовано

3. Сведения о характеристиках уточняемого земельного участка с кадастровым номером 68:30:0002006:1 :

№ п/п	Наименование характеристики	Значение характеристики
1	2	3
1.	Адрес земельного участка	—
1.1.	Сведения о местоположении земельного участка (при отсутствии адреса) в структурированном в соответствии с федеральной информационной адресной системой виде	—
1.2.	Дополнительные сведения о местоположении земельного участка	—
2.	Площадь земельного участка ± величина погрешности определения (вычисления) площади (Р ± ΔР), м²	1 047 ± 11,00
3.	Формула, примененная для вычисления предельной погрешности определения площади земельного участка, с подставленными значениями и итоговые (вычисленные) значения	3,5*0,10*√(1 047) = 11
4.	Площадь земельного участка согласно сведениям Единого государственного реестра недвижимости (Ркад), м²	1 000,00
5.	Оценка расхождения Р и Ркад (Р - Ркад), м²	47
6.	Предельный минимальный и максимальный размеры земельного участка (Рмин и Рмакс), м²	Рмин = 200 Рмакс = 5 000
7.	Кадастровый или иной государственный учетный номер (инвентарный) здания, сооружения, объекта незавершенного строительства, расположенного на земельном участке	68:30:0002006:81; 68:30:0000000:192; 68:30:0000000:588
8.	Вид (виды) разрешенного использования	—
8.1.	Дополнительные сведения об использовании земельного участка	—
9.	Сведения о земельных участках (землях общего пользования, территории общего пользования), посредством которых обеспечивается доступ	Земли общего пользования
10.	Иные сведения	На местности границы данного земельных участков существуют более 15 лет, его границы в ходе проведения ККР установлены по фактическому пользованию без захвата земель общего пользования, с учетом привязки к смежным земельным участкам, границы которых ранее были установлены в системе координат МСК-68

4. Пояснения к сведениям об уточняемом земельном участке с кадастровым номером 68:30:0002006:1 :

1.	—

1. Сведения о характерных точках границ уточняемого земельного участка с кадастровым номером 68:30:0002006:4 :

Система координат МСК-68, зона 1 Зона № 1

Обозначение характерных точек границ	Координаты, м				Метод определения координат	Формулы, примененные для расчета средней квадратической погрешности определения координат характерных точек границ (Mt), с подставленными в такие формулы значениями и итоговые (вычисленные) значения Mt, м	Описание закрепления точки
	содержатся в Едином государственном реестре недвижимости		определены в результате выполнения комплексных кадастровых работ				
	X	Y	X	Y			
1	2	3	4	5	6	7	8
20788	95,28	87,74	—	—	Метод спутниковых геодезических измерений (определений)	0,10	—
20789	102,32	85,36	—	—			
20790	109,61	82,89	—	—			
20791	114,15	99,74	—	—			
20792	115,70	99,32	—	—			
51010	128,79	135,38	—	—			
51009	106,09	143,08	—	—			
20795	91,20	89,12	—	—			
н20796 У	—	—	350 924,48	1 304 901,33		√(0,08^2 + 0,06^2) = 0,10	
н20797 У	—	—	350 923,03	1 304 888,84			
н20798 У	—	—	350 921,90	1 304 875,03			
н20799 У	—	—	350 920,92	1 304 858,07			

1	2	3	4	5	6	7	8
н20800 У	—	—	350 940,36	1 304 854,19	Метод спутниковых геодезических измерений (определений)	√(0,08^2 + 0,06^2) = 0,10	—
н20801 У	—	—	350 942,00	1 304 860,33			
н20802 У	—	—	350 941,32	1 304 863,48			
н20803 У	—	—	350 942,58	1 304 873,54			
н20804 У	—	—	350 943,55	1 304 879,46			
н20805 У	—	—	350 945,07	1 304 879,30			
н20806 У	—	—	350 947,20	1 304 892,62			
н20807 У	—	—	350 947,77	1 304 892,57			
н20808 У	—	—	350 949,20	1 304 898,97			
н51015 У	—	—	350 951,07	1 304 909,21			
н51014 У	—	—	350 926,48	1 304 913,41			
20788	95,28	87,74	—	—		0,10	

2. Сведения о частях границ уточняемого земельного участка с кадастровым номером 68:30:0002006:4 :

Обозначение части границ		Горизонтальное проложение (S), м	Описание прохождения части границ	Сведения о согласовании местоположения границ (согласовано/спорное)
от т.	до т.			
1	2	3	4	5
н20796У	н20797У	12,57	—	согласовано
н20797У	н20798У	13,86		
н20798У	н20799У	16,99		
н20799У	н20800У	19,82		
н20800У	н20801У	6,36		
н20801У	н20802У	3,22		
н20802У	н20803У	10,14		

1	2	3	4	5
н20803У	н20804У	6,00	—	согласовано
н20804У	н20805У	1,53		
н20805У	н20806У	13,49		
н20806У	н20807У	0,57		
н20807У	н20808У	6,56		
н20808У	н51015У	10,41		
н51015У	н51014У	24,95		
н51014У	н20796У	12,24		

3. Сведения о характеристиках уточняемого земельного участка с кадастровым номером 68:30:0002006:4 :

№ п/п	Наименование характеристики	Значение характеристики
1	2	3
1.	Адрес земельного участка	—
1.1.	Сведения о местоположении земельного участка (при отсутствии адреса) в структурированном в соответствии с федеральной информационной адресной системой виде	—
1.2.	Дополнительные сведения о местоположении земельного участка	—
2.	Площадь земельного участка ± величина погрешности определения (вычисления) площади (Р ± ΔР), м²	1 256 ± 12,00
3.	Формула, примененная для вычисления предельной погрешности определения площади земельного участка, с подставленными значениями и итоговые (вычисленные) значения	3,5*0,10*√(1 256) = 12
4.	Площадь земельного участка согласно сведениям Единого государственного реестра недвижимости (Ркад), м²	1 200,00
5.	Оценка расхождения Р и Ркад (Р - Ркад), м²	56
6.	Предельный минимальный и максимальный размеры земельного участка (Рмин и Рмакс), м²	Рмин = 200 Рмакс = 5 000
7.	Кадастровый или иной государственный учетный номер (инвентарный) здания, сооружения, объекта незавершенного строительства, расположенного на земельном участке	68:30:0002002:70
8.	Вид (виды) разрешенного использования	—
8.1.	Дополнительные сведения об использовании земельного участка	—

1	2	3
9.	Сведения о земельных участках (землях общего пользования, территории общего пользования), посредством которых обеспечивается доступ	Земли общего пользования
10.	Иные сведения	На местности границы данного земельных участков существуют более 15 лет, его границы в ходе проведения ККР установлены по фактическому пользованию без захвата земель общего пользования, с учетом привязки к смежным земельным участкам, границы которых ранее были установлены в системе координат МСК-68

4. Пояснения к сведениям об уточняемом земельном участке с кадастровым номером 68:30:0002006:4 :

1.	—

1. Сведения о характерных точках границ уточняемого земельного участка с кадастровым номером 68:30:0002006:6 :

Система координат МСК-68, зона 1 Зона № 1

Обозначение характерных точек границ	Координаты, м				Метод определения координат	Формулы, примененные для расчета средней квадратической погрешности определения координат характерных точек границ (Mt), с подставленными в такие формулы значениями и итоговые (вычисленные) значения Mt, м	Описание закрепления точки
	содержатся в Едином государственном реестре недвижимости		определены в результате выполнения комплексных кадастровых работ				
	X	Y	X	Y			
1	2	3	4	5	6	7	8
50470	92,36	115,19	—	—	Метод спутниковых геодезических измерений (определений)	0,10	—
50471	87,49	107,61	—	—			
50472	84,89	103,56	—	—			
50473	84,20	104,00	—	—			
50474	77,26	94,10	—	—			
50475	93,49	83,14	—	—			
50476	100,27	77,98	—	—			

1	2	3	4	5	6	7	8
50477	108,68	88,59	—	—	Метод спутниковых геодезических измерений (определений)	0,10	—
50478	113,24	94,34	—	—			
50479	125,39	110,84	—	—			
50480	126,61	112,50	—	—			
50481	128,59	115,19	—	—			
50482	104,43	132,98	—	—			
50483	101,40	128,51	—	—			
н50484 У	—	—	351 162,16	1 304 758,71		√(0,08^2 + 0,06^2) = 0,10	
н50485 У	—	—	351 157,17	1 304 749,26			
н50486 У	—	—	351 154,80	1 304 744,69			
н50487 У	—	—	351 151,63	1 304 739,08			
н50488 У	—	—	351 145,81	1 304 728,48			
н50489 У	—	—	351 146,37	1 304 727,74			
н50490 У	—	—	351 169,67	1 304 714,35			
н50491 У	—	—	351 176,64	1 304 725,34			
н50492 У	—	—	351 180,46	1 304 731,26			
н50493 У	—	—	351 188,17	1 304 745,96			

1	2	3	4	5	6	7	8
н50494 У	—	—	351 193,92	1 304 755,74	Метод спутниковых геодезических измерений (определений)	√(0,08^2 + 0,06^2) = 0,10	—
н50495 У	—	—	351 167,58	1 304 769,34			
50470	92,36	115,19	—	—		0,10	

2. Сведения о частях границ уточняемого земельного участка с кадастровым номером 68:30:0002006:6 :

Обозначение части границ		Горизонтальное проложение (S), м	Описание прохождения части границ	Сведения о согласовании местоположения границ (согласовано/спорное)
от т.	до т.			
1	2	3	4	5
н50484У	н50485У	10,69	—	согласовано
н50485У	н50486У	5,15		
н50486У	н50487У	6,44		
н50487У	н50488У	12,09		
н50488У	н50489У	0,93		
н50489У	н50490У	26,87		
н50490У	н50491У	13,01		
н50491У	н50492У	7,05		
н50492У	н50493У	16,60		
н50493У	н50494У	11,35		
н50494У	н50495У	29,64		
н50495У	н50484У	11,93		

3. Сведения о характеристиках уточняемого земельного участка с кадастровым номером 68:30:0002006:6 :

№ п/п	Наименование характеристики	Значение характеристики
1	2	3
1.	Адрес земельного участка	—
1.1.	Сведения о местоположении земельного участка (при отсутствии адреса) в структурированном в соответствии с федеральной информационной адресной системой виде	—
1.2.	Дополнительные сведения о местоположении земельного участка	—
2.	Площадь земельного участка ± величина погрешности определения (вычисления) площади (Р ± ΔР), м²	1 362 ± 13,00

1	2	3
3.	Формула, примененная для вычисления предельной погрешности определения площади земельного участка, с подставленными значениями и итоговые (вычисленные) значения	3,5*0,10*√(1 362) = 13
4.	Площадь земельного участка согласно сведениям Единого государственного реестра недвижимости (Ркад), м²	1 362,00
5.	Оценка расхождения Р и Ркад (Р - Ркад), м²	0
6.	Предельный минимальный и максимальный размеры земельного участка (Рмин и Рмакс), м²	Рмин = 200 Рмакс = 5 000
7.	Кадастровый или иной государственный учетный номер (инвентарный) здания, сооружения, объекта незавершенного строительства, расположенного на земельном участке	68:30:0002006:80; 68:30:0000000:588
8.	Вид (виды) разрешенного использования	—
8.1.	Дополнительные сведения об использовании земельного участка	—
9.	Сведения о земельных участках (землях общего пользования, территории общего пользования), посредством которых обеспечивается доступ	Земли общего пользования
10.	Иные сведения	На местности границы данного земельных участков существуют более 15 лет, его границы в ходе проведения ККР установлены по фактическому пользованию без захвата земель общего пользования, с учетом привязки к смежным земельным участкам, границы которых ранее были установлены в системе координат МСК-68

4. Пояснения к сведениям об уточняемом земельном участке с кадастровым номером 68:30:0002006:6 :

1.	—

1. Сведения о характерных точках границ уточняемого земельного участка с кадастровым номером 68:30:0002006:7 :

Система координат МСК-68, зона 1 Зона № 1

Обозначение характерных точек границ	Координаты, м				Метод определения координат	Формулы, примененные для расчета средней квадратической погрешности определения координат характерных точек границ (Mt), с подставленными в такие формулы значениями и итоговые (вычисленные) значения Mt, м	Описание закрепления точки
	содержатся в Едином государственном реестре недвижимости		определены в результате выполнения комплексных кадастровых работ				
	X	Y	X	Y			
1	2	3	4	5	6	7	8

1	2	3	4	5	6	7	8
10625	103,28	117,24	—	—	Метод спутниковых геодезических измерений (определений)	0,10	—
10626	77,72	120,31	—	—			
10627	69,84	121,26	—	—			
10628	69,32	114,92	—	—			
10629	68,35	103,10	—	—			
10630	101,09	99,57	—	—			
н10631 У	—	—	350 823,48	1 304 899,06		√(0,08^2 + 0,06^2) = 0,10	
н10632 У	—	—	350 823,66	1 304 892,04			
н10633 У	—	—	350 823,72	1 304 880,57			
н10634 У	—	—	350 857,10	1 304 880,50			
н10635 У	—	—	350 857,22	1 304 893,07			
н10636 У	—	—	350 857,86	1 304 898,72			
10625	103,28	117,24	—	—		0,10	

2. Сведения о частях границ уточняемого земельного участка с кадастровым номером 68:30:0002006:7 :

Обозначение части границ		Горизонтальное проложение (S), м	Описание прохождения части границ	Сведения о согласовании местоположения границ (согласовано/спорное)
от т.	до т.			
1	2	3	4	5
н10631У	н10632У	7,02	—	согласовано
н10632У	н10633У	11,47		
н10633У	н10634У	33,38		
н10634У	н10635У	12,57		
н10635У	н10636У	5,69		

1	2	3	4	5
н10636У	н10631У	34,38	—	согласовано

3. Сведения о характеристиках уточняемого земельного участка с кадастровым номером 68:30:0002006:7 :

№ п/п	Наименование характеристики	Значение характеристики
1	2	3
1.	Адрес земельного участка	—
1.1.	Сведения о местоположении земельного участка (при отсутствии адреса) в структурированном в соответствии с федеральной информационной адресной системой виде	—
1.2.	Дополнительные сведения о местоположении земельного участка	—
2.	Площадь земельного участка ± величина погрешности определения (вычисления) площади (Р ± ΔР), м²	617 ± 9,00
3.	Формула, примененная для вычисления предельной погрешности определения площади земельного участка, с подставленными значениями и итоговые (вычисленные) значения	3,5*0,10*√(617) = 9
4.	Площадь земельного участка согласно сведениям Единого государственного реестра недвижимости (Ркад), м²	600,00
5.	Оценка расхождения Р и Ркад (Р - Ркад), м²	17
6.	Предельный минимальный и максимальный размеры земельного участка (Рмин и Рмакс), м²	Рмин = 200 Рмакс = 5 000
7.	Кадастровый или иной государственный учетный номер (инвентарный) здания, сооружения, объекта незавершенного строительства, расположенного на земельном участке	68:30:0002006:69; 68:30:0000000:192
8.	Вид (виды) разрешенного использования	—
8.1.	Дополнительные сведения об использовании земельного участка	—
9.	Сведения о земельных участках (землях общего пользования, территории общего пользования), посредством которых обеспечивается доступ	Земли общего пользования
10.	Иные сведения	На местности границы данного земельных участков существуют более 15 лет, его границы в ходе проведения ККР установлены по фактическому пользованию без захвата земель общего пользования, с учетом привязки к смежным земельным участкам, границы которых ранее были установлены в системе координат МСК-68

4. Пояснения к сведениям об уточняемом земельном участке с кадастровым номером 68:30:0002006:7 :

1.	—

1. Сведения о характерных точках границ уточняемого земельного участка с кадастровым номером 68:30:0002006:8 :

Система координат МСК-68, зона 1 Зона № 1

Обозначение характерных точек границ	Координаты, м				Метод определения координат	Формулы, примененные для расчета средней квадратической погрешности определения координат характерных точек границ (Mt), с подставленными в такие формулы значениями и итоговые (вычисленные) значения Mt, м	Описание закрепления точки
	содержатся в Едином государственном реестре недвижимости		определены в результате выполнения комплексных кадастровых работ				
	X	Y	X	Y			
1	2	3	4	5	6	7	8
10608	94,40	96,87	—	—	Метод спутниковых геодезических измерений (определений)	0,10	—
10609	134,54	95,82	—	—			
10610	135,19	102,68	—	—			
10611	135,39	104,68	—	—			
10612	137,44	126,44	—	—			
10613	112,34	128,01	—	—			
10614	96,40	129,63	—	—			
н10615 У	—	—	350 721,88	1 304 951,02		√(0,08^2 + 0,06^2) = 0,10	
н10616 У	—	—	350 738,50	1 304 950,32			
н10617 У	—	—	350 761,44	1 304 949,92			
н10618 У	—	—	350 762,48	1 304 960,93			
н10619 У	—	—	350 763,13	1 304 967,79			

1	2	3	4	5	6	7	8
н10620 У	—	—	350 763,33	1 304 969,79	Метод спутниковых геодезических измерений (определений)	√(0,08^2 + 0,06^2) = 0,10	—
н10621 У	—	—	350 764,35	1 304 980,63			
н10622 У	—	—	350 738,77	1 304 982,02			
н10623 У	—	—	350 738,82	1 304 984,01			
н10624 У	—	—	350 722,58	1 304 984,01			
10608	94,40	96,87	—	—		0,10	

2. Сведения о частях границ уточняемого земельного участка с кадастровым номером 68:30:0002006:8 :

Обозначение части границ		Горизонтальное проложение (S), м	Описание прохождения части границ	Сведения о согласовании местоположения границ (согласовано/спорное)
от т.	до т.			
1	2	3	4	5
н10615У	н10616У	16,63	—	согласовано
н10616У	н10617У	22,94		
н10617У	н10618У	11,06		
н10618У	н10619У	6,89		
н10619У	н10620У	2,01		
н10620У	н10621У	10,89		
н10621У	н10622У	25,62		
н10622У	н10623У	1,99		
н10623У	н10624У	16,24		
н10624У	н10615У	33,00		

3. Сведения о характеристиках уточняемого земельного участка с кадастровым номером 68:30:0002006:8 :

№ п/п	Наименование характеристики	Значение характеристики
1	2	3

1	2	3
1.	Адрес земельного участка	—
1.1.	Сведения о местоположении земельного участка (при отсутствии адреса) в структурированном в соответствии с федеральной информационной адресной системой виде	—
1.2.	Дополнительные сведения о местоположении земельного участка	—
2.	Площадь земельного участка ± величина погрешности определения (вычисления) площади (Р ± ΔР), м²	1 306 ± 13,00
3.	Формула, примененная для вычисления предельной погрешности определения площади земельного участка, с подставленными значениями и итоговые (вычисленные) значения	3,5*0,10*√(1 306) = 13
4.	Площадь земельного участка согласно сведениям Единого государственного реестра недвижимости (Ркад), м²	1 284,00
5.	Оценка расхождения Р и Ркад (Р - Ркад), м²	22
6.	Предельный минимальный и максимальный размеры земельного участка (Рмин и Рмакс), м²	Рмин = 200 Рмакс = 5 000
7.	Кадастровый или иной государственный учетный номер (инвентарный) здания, сооружения, объекта незавершенного строительства, расположенного на земельном участке	68:30:0002002:73
8.	Вид (виды) разрешенного использования	—
8.1.	Дополнительные сведения об использовании земельного участка	—
9.	Сведения о земельных участках (землях общего пользования, территории общего пользования), посредством которых обеспечивается доступ	Земли общего пользования
10.	Иные сведения	На местности границы данного земельных участков существуют более 15 лет, его границы в ходе проведения ККР установлены по фактическому пользованию без захвата земель общего пользования, с учетом привязки к смежным земельным участкам, границы которых ранее были установлены в системе координат МСК-68
4. Пояснения к сведениям об уточняемом земельном участке с кадастровым номером		68:30:0002006:8 :
1.	—	

1. Сведения о характерных точках границ уточняемого земельного участка с кадастровым номером 68:30:0002006:11 :

Система координат МСК-68, зона 1 Зона № 1

Обозначение характерных точек границ	Координаты, м				Метод определения координат	Формулы, примененные для расчета средней квадратической погрешности определения координат характерных точек границ (Mt), с подставленными в такие формулы значениями и итоговые (вычисленные) значения Mt, м	Описание закрепления точки
	содержатся в Едином государственном реестре недвижимости		определены в результате выполнения комплексных кадастровых работ				
	X	Y	X	Y			
1	2	3	4	5	6	7	8
51009	106,09	143,08	—	—	Метод спутниковых геодезических измерений (определений)	0,10	—
51010	128,79	135,38	—	—			
51011	138,40	161,85	—	—			
51012	113,48	170,23	—	—			
н51013 У	—	—	350 931,78	1 304 945,42		√(0,08^2 + 0,06^2) = 0,10	
н51014 У	—	—	350 926,48	1 304 913,41			
н51015 У	—	—	350 951,07	1 304 909,21			
н51016 У	—	—	350 956,46	1 304 936,90			
51009	106,09	143,08	—	—		0,10	

2. Сведения о частях границ уточняемого земельного участка с кадастровым номером 68:30:0002006:11 :

Обозначение части границ		Горизонтальное проложение (S), м	Описание прохождения части границ	Сведения о согласовании местоположения границ (согласовано/спорное)
от т.	до т.			
1	2	3	4	5
н51013У	н51014У	32,45	—	согласовано
н51014У	н51015У	24,95		

1	2	3	4	5
н51015У	н51016У	28,21	—	согласовано
н51016У	н51013У	26,11		

3. Сведения о характеристиках уточняемого земельного участка с кадастровым номером 68:30:0002006:11 :

№ п/п	Наименование характеристики	Значение характеристики
1	2	3
1.	Адрес земельного участка	—
1.1.	Сведения о местоположении земельного участка (при отсутствии адреса) в структурированном в соответствии с федеральной информационной адресной системой виде	—
1.2.	Дополнительные сведения о местоположении земельного участка	—
2.	Площадь земельного участка ± величина погрешности определения (вычисления) площади (Р ± ΔР), м²	769 ± 10,00
3.	Формула, примененная для вычисления предельной погрешности определения площади земельного участка, с подставленными значениями и итоговые (вычисленные) значения	3,5*0,10*√(769) = 10
4.	Площадь земельного участка согласно сведениям Единого государственного реестра недвижимости (Ркад), м²	707,00
5.	Оценка расхождения Р и Ркад (Р - Ркад), м²	62
6.	Предельный минимальный и максимальный размеры земельного участка (Рмин и Рмакс), м²	Рмин = 200 Рмакс = 5 000
7.	Кадастровый или иной государственный учетный номер (инвентарный) здания, сооружения, объекта незавершенного строительства, расположенного на земельном участке	—
8.	Вид (виды) разрешенного использования	—
8.1.	Дополнительные сведения об использовании земельного участка	—
9.	Сведения о земельных участках (землях общего пользования, территории общего пользования), посредством которых обеспечивается доступ	Земли общего пользования
10.	Иные сведения	На местности границы данного земельных участков существуют более 15 лет, его границы в ходе проведения ККР установлены по фактическому пользованию без захвата земель общего пользования, с учетом привязки к смежным земельным участкам, границы которых ранее были установлены в системе координат МСК-68

4. Пояснения к сведениям об уточняемом земельном участке с кадастровым номером 68:30:0002006:11 :

1.	—

1. Сведения о характерных точках границ уточняемого земельного участка с кадастровым номером 68:30:0002006:14 :

Система координат МСК-68, зона 1 Зона № 1

Обозначение характерных точек границ	Координаты, м				Метод определения координат	Формулы, примененные для расчета средней квадратической погрешности определения координат характерных точек границ (Mt), с подставленными в такие формулы значениями и итоговые (вычисленные) значения Mt, м	Описание закрепления точки
	содержатся в Едином государственном реестре недвижимости		определены в результате выполнения комплексных кадастровых работ				
	X	Y	X	Y			
1	2	3	4	5	6	7	8
20791	114,15	99,74	—	—	Метод спутниковых геодезических измерений (определений)	0,10	—
20790	109,61	82,89	—	—			
21617	135,14	74,25	—	—			
21618	158,70	149,72	—	—			
51011	138,40	161,85	—	—			
51010	128,79	135,38	—	—			
20792	115,70	99,32	—	—			
н16930 У	—	—	350 967,39	1 304 855,26		√(0,08^2 + 0,06^2) = 0,10	
н16929 У	—	—	350 970,68	1 304 872,87			
н16928 У	—	—	350 971,81	1 304 878,40			
н16927 У	—	—	350 980,94	1 304 926,59			

1	2	3	4	5	6	7	8
н21620 У	—	—	350 968,86	1 304 932,27	Метод спутниковых геодезических измерений (определений)	√(0,08^2 + 0,06^2) = 0,10	—
н51016 У	—	—	350 956,46	1 304 936,90			
н51015 У	—	—	350 951,07	1 304 909,21			
н20808 У	—	—	350 949,20	1 304 898,97			
н20807 У	—	—	350 947,77	1 304 892,57			
н20806 У	—	—	350 947,20	1 304 892,62			
н20805 У	—	—	350 945,07	1 304 879,30			
н20804 У	—	—	350 943,55	1 304 879,46			
н20803 У	—	—	350 942,58	1 304 873,54			
н20802 У	—	—	350 941,32	1 304 863,48			
н20801 У	—	—	350 942,00	1 304 860,33			
н20800 У	—	—	350 940,36	1 304 854,19			
н21622 У	—	—	350 960,04	1 304 849,46			
н21623 У	—	—	350 961,60	1 304 856,72			
20791	114,15	99,74	—	—		0,10	

2. Сведения о частях границ уточняемого земельного участка с кадастровым номером 68:30:0002006:14 :

Обозначение части границ		Горизонтальное проложение (S), м	Описание прохождения части границ	Сведения о согласовании местоположения границ (согласовано/спорное)
от т.	до т.			
1	2	3	4	5
н16930У	н16929У	17,91	—	согласовано

1	2	3	4	5
н16929У	н16928У	5,64	—	согласовано
н16928У	н16927У	49,05		
н16927У	н21620У	13,35		
н21620У	н51016У	13,24		
н51016У	н51015У	28,21		
н51015У	н20808У	10,41		
н20808У	н20807У	6,56		
н20807У	н20806У	0,57		
н20806У	н20805У	13,49		
н20805У	н20804У	1,53		
н20804У	н20803У	6,00		
н20803У	н20802У	10,14		
н20802У	н20801У	3,22		
н20801У	н20800У	6,36		
н20800У	н21622У	20,24		
н21622У	н21623У	7,43		
н21623У	н16930У	5,97		

3. Сведения о характеристиках уточняемого земельного участка с кадастровым номером 68:30:0002006:14 :

№ п/п	Наименование характеристики	Значение характеристики
1	2	3
1.	Адрес земельного участка	—
1.1.	Сведения о местоположении земельного участка (при отсутствии адреса) в структурированном в соответствии с федеральной информационной адресной системой виде	—
1.2.	Дополнительные сведения о местоположении земельного участка	—
2.	Площадь земельного участка ± величина погрешности определения (вычисления) площади (Р ± ΔР), м²	2 137 ± 16,00
3.	Формула, примененная для вычисления предельной погрешности определения площади земельного участка, с подставленными значениями и итоговые (вычисленные) значения	3,5*0,10*√(2 137) = 16
4.	Площадь земельного участка согласно сведениям Единого государственного реестра недвижимости (Ркад), м²	2 051,00

1	2	3
5.	Оценка расхождения Р и Ркад (Р - Ркад), м²	86
6.	Предельный минимальный и максимальный размеры земельного участка (Рмин и Рмакс), м²	Рмин = 200 Рмакс = 5 000
7.	Кадастровый или иной государственный учетный номер (инвентарный) здания, сооружения, объекта незавершенного строительства, расположенного на земельном участке	68:30:0002002:69
8.	Вид (виды) разрешенного использования	—
8.1.	Дополнительные сведения об использовании земельного участка	—
9.	Сведения о земельных участках (землях общего пользования, территории общего пользования), посредством которых обеспечивается доступ	Земли общего пользования
10.	Иные сведения	На местности границы данного земельных участков существуют более 15 лет, его границы в ходе проведения ККР установлены по фактическому пользованию без захвата земель общего пользования, с учетом привязки к смежным земельным участкам, границы которых ранее были установлены в системе координат МСК-68

4. Пояснения к сведениям об уточняемом земельном участке с кадастровым номером 68:30:0002006:14 :

1.	—

1. Сведения о характерных точках границ уточняемого земельного участка с кадастровым номером 68:30:0002006:15 :

Система координат МСК-68, зона 1 Зона № 1

Обозначение характерных точек границ	Координаты, м				Метод определения координат	Формулы, примененные для расчета средней квадратической погрешности определения координат характерных точек границ (Mt), с подставленными в такие формулы значениями и итоговые (вычисленные) значения Mt, м	Описание закрепления точки
	содержатся в Едином государственном реестре недвижимости		определены в результате выполнения комплексных кадастровых работ				
	X	Y	X	Y			
1	2	3	4	5	6	7	8
50474	77,26	94,10	—	—	Метод спутниковых геодезических измерений (определений)	0,10	—
21593	77,74	94,80	—	—			
21594	54,65	110,64	—	—			

1	2	3	4	5	6	7	8
21595	51,93	110,57	—	—	Метод спутниковых геодезических измерений (определений)	0,10	—
21596	51,95	94,26	—	—			
4119	59,43	87,63	—	—			
4127	80,01	69,39	—	—			
21597	112,40	40,68	—	—			
21598	117,36	45,61	—	—			
21599	106,08	56,96	—	—			
21600	117,31	66,00	—	—			
21601	112,85	71,16	—	—			
21602	114,36	72,83	—	—			
21603	107,14	79,34	—	—			
21604	103,03	81,47	—	—			
50476	100,27	77,98	—	—			
50475	93,49	83,14	—	—			
н4139У	—	—	351 157,49	1 304 699,28		√(0,08^2 + 0,06^2) = 0,10	
н16903 У	—	—	351 162,73	1 304 695,57			
н16902 У	—	—	351 172,65	1 304 691,32			

1	2	3	4	5	6	7	8
н16901 У	—	—	351 181,99	1 304 684,45	Метод спутниковых геодезических измерений (определений)	√(0,08^2 + 0,06^2) = 0,10	—
н21605 У	—	—	351 187,30	1 304 691,43			
н21606 У	—	—	351 182,08	1 304 695,38			
н21607 У	—	—	351 186,56	1 304 701,32			
н21608 У	—	—	351 183,71	1 304 703,32			
н21609 У	—	—	351 185,99	1 304 706,73			
н21610 У	—	—	351 183,42	1 304 708,54			
н21611 У	—	—	351 174,77	1 304 713,98			
н21612 У	—	—	351 173,40	1 304 711,97			
н50490 У	—	—	351 169,67	1 304 714,35			
н50489 У	—	—	351 146,37	1 304 727,74			
н50488 У	—	—	351 145,81	1 304 728,48			
н16888 У	—	—	351 125,97	1 304 739,72			
н21613 У	—	—	351 116,43	1 304 741,60			
н21614 У	—	—	351 110,70	1 304 727,83			
н21615 У	—	—	351 122,76	1 304 728,65			
н21616 У	—	—	351 122,16	1 304 722,42			

1	2	3	4	5	6	7	8
н4128У	—	—	351 132,62	1 304 717,64	Метод спутниковых геодезических измерений (определений)	√(0,08^2 + 0,06^2) = 0,10	—
50474	77,26	94,10	—	—		0,10	

2. Сведения о частях границ уточняемого земельного участка с кадастровым номером 68:30:0002006:15 :

Обозначение части границ		Горизонтальное проложение (S), м	Описание прохождения части границ	Сведения о согласовании местоположения границ (согласовано/спорное)
от т.	до т.			
1	2	3	4	5
н4139У	н16903У	6,42	—	согласовано
н16903У	н16902У	10,79		
н16902У	н16901У	11,59		
н16901У	н21605У	8,77		
н21605У	н21606У	6,55		
н21606У	н21607У	7,44		
н21607У	н21608У	3,48		
н21608У	н21609У	4,10		
н21609У	н21610У	3,14		
н21610У	н21611У	10,22		
н21611У	н21612У	2,43		
н21612У	н50490У	4,42		
н50490У	н50489У	26,87		
н50489У	н50488У	0,93		
н50488У	н16888У	22,80		
н16888У	н21613У	9,72		
н21613У	н21614У	14,91		
н21614У	н21615У	12,09		
н21615У	н21616У	6,26		
н21616У	н4128У	11,50		
н4128У	н4139У	30,91		

3. Сведения о характеристиках уточняемого земельного участка с кадастровым номером 68:30:0002006:15 :

№ п/п	Наименование характеристики	Значение характеристики
1	2	3

1	2	3
1.	Адрес земельного участка	—
1.1.	Сведения о местоположении земельного участка (при отсутствии адреса) в структурированном в соответствии с федеральной информационной адресной системой виде	—
1.2.	Дополнительные сведения о местоположении земельного участка	—
2.	Площадь земельного участка ± величина погрешности определения (вычисления) площади (Р ± ΔР), м²	1 432 ± 13,00
3.	Формула, примененная для вычисления предельной погрешности определения площади земельного участка, с подставленными значениями и итоговые (вычисленные) значения	3,5*0,10*√(1 432) = 13
4.	Площадь земельного участка согласно сведениям Единого государственного реестра недвижимости (Ркад), м²	1 502,00
5.	Оценка расхождения Р и Ркад (Р - Ркад), м²	70
6.	Предельный минимальный и максимальный размеры земельного участка (Рмин и Рмакс), м²	Рмин = 200 Рмакс = 5 000
7.	Кадастровый или иной государственный учетный номер (инвентарный) здания, сооружения, объекта незавершенного строительства, расположенного на земельном участке	68:30:0002006:78; 68:30:0000000:192; 68:30:0000000:588; 68:30:0000000:597
8.	Вид (виды) разрешенного использования	—
8.1.	Дополнительные сведения об использовании земельного участка	—
9.	Сведения о земельных участках (землях общего пользования, территории общего пользования), посредством которых обеспечивается доступ	Земли общего пользования
10.	Иные сведения	На местности границы данного земельных участков существуют более 15 лет, его границы в ходе проведения ККР установлены по фактическому пользованию без захвата земель общего пользования, с учетом привязки к смежным земельным участкам, границы которых ранее были установлены в системе координат МСК-68
4. Пояснения к сведениям об уточняемом земельном участке с кадастровым номером		68:30:0002006:15 :
1.	—	

1. Сведения о характерных точках границ уточняемого земельного участка с кадастровым номером 68:30:0002006:16 :

Система координат МСК-68, зона 1 Зона № 1

Обозначение характерных точек границ	Координаты, м				Метод определения координат	Формулы, примененные для расчета средней квадратической погрешности определения координат характерных точек границ (Mt), с подставленными в такие формулы значениями и итоговые (вычисленные) значения Mt, м	Описание закрепления точки
	содержатся в Едином государственном реестре недвижимости		определены в результате выполнения комплексных кадастровых работ				
	X	Y	X	Y			
1	2	3	4	5	6	7	8
16913	93,86	91,86	—	—	Метод спутниковых геодезических измерений (определений)	0,10	—
16914	112,24	86,47	—	—			
16915	113,59	89,97	—	—			
16916	115,68	96,06	—	—			
16917	122,48	117,58	—	—			
16918	132,82	143,11	—	—			
16919	136,95	153,30	—	—			
16920	120,22	166,62	—	—			
16921	115,78	154,02	—	—			
н16922 У	—	—	350 986,15	1 304 849,58		√(0,08^2 + 0,06^2) = 0,10	
н16923 У	—	—	350 987,19	1 304 855,94			
н16924 У	—	—	350 990,32	1 304 878,29			

1	2	3	4	5	6	7	8
н16925 У	—	—	350 996,27	1 304 905,18	Метод спутниковых геодезических измерений (определений)	√(0,08^2 + 0,06^2) = 0,10	—
н16926 У	—	—	350 998,71	1 304 915,85			
н16927 У	—	—	350 980,94	1 304 926,59			
н16928 У	—	—	350 971,81	1 304 878,40			
н16929 У	—	—	350 970,68	1 304 872,87			
н16930 У	—	—	350 967,39	1 304 855,26			
н16931 У	—	—	350 967,30	1 304 852,87			
н16932 У	—	—	350 971,64	1 304 852,05			
н16933 У	—	—	350 971,89	1 304 847,61			
н16934 У	—	—	350 985,31	1 304 845,56			
16913	93,86	91,86	—	—		0,10	

2. Сведения о частях границ уточняемого земельного участка с кадастровым номером 68:30:0002006:16 :

Обозначение части границ		Горизонтальное проложение (S), м	Описание прохождения части границ	Сведения о согласовании местоположения границ (согласовано/спорное)
от т.	до т.			
1	2	3	4	5
н16922У	н16923У	6,44	—	согласовано
н16923У	н16924У	22,57		
н16924У	н16925У	27,54		
н16925У	н16926У	10,95		
н16926У	н16927У	20,76		
н16927У	н16928У	49,05		
н16928У	н16929У	5,64		
н16929У	н16930У	17,91		
н16930У	н16931У	2,39		

1	2	3	4	5
н16931У	н16932У	4,42	—	согласовано
н16932У	н16933У	4,45		
н16933У	н16934У	13,58		
н16934У	н16922У	4,11		

3. Сведения о характеристиках уточняемого земельного участка с кадастровым номером 68:30:0002006:16 :

№ п/п	Наименование характеристики	Значение характеристики
1	2	3
1.	Адрес земельного участка	—
1.1.	Сведения о местоположении земельного участка (при отсутствии адреса) в структурированном в соответствии с федеральной информационной адресной системой виде	—
1.2.	Дополнительные сведения о местоположении земельного участка	—
2.	Площадь земельного участка ± величина погрешности определения (вычисления) площади (Р ± ΔР), м²	1 405 ± 13,00
3.	Формула, примененная для вычисления предельной погрешности определения площади земельного участка, с подставленными значениями и итоговые (вычисленные) значения	3,5*0,10*√(1 405) = 13
4.	Площадь земельного участка согласно сведениям Единого государственного реестра недвижимости (Ркад), м²	1 444,00
5.	Оценка расхождения Р и Ркад (Р - Ркад), м²	39
6.	Предельный минимальный и максимальный размеры земельного участка (Рмин и Рмакс), м²	Рмин = 200 Рмакс = 5 000
7.	Кадастровый или иной государственный учетный номер (инвентарный) здания, сооружения, объекта незавершенного строительства, расположенного на земельном участке	68:30:0002006:90
8.	Вид (виды) разрешенного использования	—
8.1.	Дополнительные сведения об использовании земельного участка	—
9.	Сведения о земельных участках (землях общего пользования, территории общего пользования), посредством которых обеспечивается доступ	Земли общего пользования

1	2	3
10.	Иные сведения	На местности границы данного земельных участков существуют более 15 лет, его границы в ходе проведения ККР установлены по фактическому пользованию без захвата земель общего пользования, с учетом привязки к смежным земельным участкам, границы которых ранее были установлены в системе координат МСК-68

4. Пояснения к сведениям об уточняемом земельном участке с кадастровым номером 68:30:0002006:16 :

1.	—

1. Сведения о характерных точках границ уточняемого земельного участка с кадастровым номером 68:30:0002006:20 :

Система координат МСК-68, зона 1 Зона № 1

Обозначение характерных точек границ	Координаты, м				Метод определения координат	Формулы, примененные для расчета средней квадратической погрешности определения координат характерных точек границ (Mt), с подставленными в такие формулы значениями и итоговые (вычисленные) значения Mt, м	Описание закрепления точки
	содержатся в Едином государственном реестре недвижимости		определены в результате выполнения комплексных кадастровых работ				
	X	Y	X	Y			
1	2	3	4	5	6	7	8
н4153У	—	—	351 177,27	1 304 665,33	Метод спутниковых геодезических измерений (определений)	√(0,08^2 + 0,06^2) = 0,10	—
н16899 У	—	—	351 179,34	1 304 671,93			
н16900 У	—	—	351 182,62	1 304 683,99			
н16901 У	—	—	351 181,99	1 304 684,45			
н16902 У	—	—	351 172,65	1 304 691,32			
н16903 У	—	—	351 162,73	1 304 695,57			
н4139У	—	—	351 157,49	1 304 699,28			
4138	351 140,23	1 304 676,19	351 140,23	1 304 676,19			

1	2	3	4	5	6	7	8
4156	351 148,50	1 304 675,93	351 148,50	1 304 675,93	Метод спутниковых геодезических измерений (определений)	√(0,08^2 + 0,06^2) = 0,10	—
4155	351 160,79	1 304 677,91	351 160,79	1 304 677,91			
16904	351 163,44	1 304 677,11	—	—		0,10	
16905	351 170,79	1 304 671,31	—	—			
16906	351 173,89	1 304 675,23	—	—			
16907	351 182,95	1 304 684,92	—	—			
16908	351 157,07	1 304 701,25	—	—			
н4154У	—	—	351 163,07	1 304 676,74		√(0,08^2 + 0,06^2) = 0,10	
н4153У	—	—	351 177,27	1 304 665,33			

2. Сведения о частях границ уточняемого земельного участка с кадастровым номером 68:30:0002006:20 :

Обозначение части границ		Горизонтальное проложение (S), м	Описание прохождения части границ	Сведения о согласовании местоположения границ (согласовано/спорное)
от т.	до т.			
1	2	3	4	5
н4153У	н16899У	6,92	—	согласовано
н16899У	н16900У	12,50		
н16900У	н16901У	0,78		
н16901У	н16902У	11,59		
н16902У	н16903У	10,79		
н16903У	н4139У	6,42		
н4139У	4138	28,83		
4138	4156	8,27		
4156	4155	12,45		
4155	н4154У	2,56		
н4154У	н4153У	18,22		

3. Сведения о характеристиках уточняемого земельного участка с кадастровым номером		68:30:0002006:20 :
№ п/п	Наименование характеристики	Значение характеристики
1	2	3
1.	Адрес земельного участка	—
1.1.	Сведения о местоположении земельного участка (при отсутствии адреса) в структурированном в соответствии с федеральной информационной адресной системой виде	—
1.2.	Дополнительные сведения о местоположении земельного участка	—
2.	Площадь земельного участка ± величина погрешности определения (вычисления) площади (Р ± ΔР), м²	669 ± 9,00
3.	Формула, примененная для вычисления предельной погрешности определения площади земельного участка, с подставленными значениями и итоговые (вычисленные) значения	3,5*0,10*√(669) = 9
4.	Площадь земельного участка согласно сведениям Единого государственного реестра недвижимости (Ркад), м²	625,00
5.	Оценка расхождения Р и Ркад (Р - Ркад), м²	44
6.	Предельный минимальный и максимальный размеры земельного участка (Рмин и Рмакс), м²	Рмин = 200 Рмакс = 5 000
7.	Кадастровый или иной государственный учетный номер (инвентарный) здания, сооружения, объекта незавершенного строительства, расположенного на земельном участке	68:30:0002006:79; 68:30:0000000:597
8.	Вид (виды) разрешенного использования	—
8.1.	Дополнительные сведения об использовании земельного участка	—
9.	Сведения о земельных участках (землях общего пользования, территории общего пользования), посредством которых обеспечивается доступ	Земли общего пользования
10.	Иные сведения	На местности границы данного земельных участков существуют более 15 лет, его границы в ходе проведения ККР установлены по фактическому пользованию без захвата земель общего пользования, с учетом привязки к смежным земельным участкам, границы которых ранее были установлены в системе координат МСК-68
4. Пояснения к сведениям об уточняемом земельном участке с кадастровым номером		68:30:0002006:20 :
1.	—	

1. Сведения о характерных точках границ уточняемого земельного участка с кадастровым номером 68:30:0002006:21 :

Система координат МСК-68, зона 1 Зона № 1

Обозначение характерных точек границ	Координаты, м				Метод определения координат	Формулы, примененные для расчета средней квадратической погрешности определения координат характерных точек границ (Mt), с подставленными в такие формулы значениями и итоговые (вычисленные) значения Mt, м	Описание закрепления точки
	содержатся в Едином государственном реестре недвижимости		определены в результате выполнения комплексных кадастровых работ				
	X	Y	X	Y			
1	2	3	4	5	6	7	8
16875	351 146,34	1 304 729,58	—	—	Метод спутниковых геодезических измерений (определений)	0,10	—
16876	351 152,00	1 304 740,27	—	—			
16877	351 155,08	1 304 745,93	—	—			
16878	351 157,38	1 304 750,54	—	—			
16879	351 162,23	1 304 760,06	—	—			
16880	351 156,87	1 304 762,13	—	—			
16881	351 137,62	1 304 769,58	—	—			
16882	351 132,81	1 304 755,50	—	—			
16883	351 126,33	1 304 740,52	—	—			
н50488 У	—	—	351 145,81	1 304 728,48		√(0,08^2 + 0,06^2) = 0,10	
н50487 У	—	—	351 151,63	1 304 739,08			
н50486 У	—	—	351 154,80	1 304 744,69			

1	2	3	4	5	6	7	8
н50485 У	—	—	351 157,17	1 304 749,26	Метод спутниковых геодезических измерений (определений)	√(0,08^2 + 0,06^2) = 0,10	—
н50484 У	—	—	351 162,16	1 304 758,71			
н16884 У	—	—	351 156,84	1 304 760,86			
н16885 У	—	—	351 137,70	1 304 768,60			
н16886 У	—	—	351 135,85	1 304 763,45			
н16887 У	—	—	351 132,68	1 304 754,60			
н16888 У	—	—	351 125,97	1 304 739,72			
16875	351 146,34	1 304 729,58	—	—		0,10	

2. Сведения о частях границ уточняемого земельного участка с кадастровым номером 68:30:0002006:21 :

Обозначение части границ		Горизонтальное проложение (S), м	Описание прохождения части границ	Сведения о согласовании местоположения границ (согласовано/спорное)
от т.	до т.			
1	2	3	4	5
н50488У	н50487У	12,09	—	согласовано
н50487У	н50486У	6,44		
н50486У	н50485У	5,15		
н50485У	н50484У	10,69		
н50484У	н16884У	5,74		
н16884У	н16885У	20,65		
н16885У	н16886У	5,47		
н16886У	н16887У	9,40		
н16887У	н16888У	16,32		
н16888У	н50488У	22,80		

3. Сведения о характеристиках уточняемого земельного участка с кадастровым номером 68:30:0002006:21 :

№ п/п	Наименование характеристики	Значение характеристики
1	2	3

1	2	3
1.	Адрес земельного участка	—
1.1.	Сведения о местоположении земельного участка (при отсутствии адреса) в структурированном в соответствии с федеральной информационной адресной системой виде	—
1.2.	Дополнительные сведения о местоположении земельного участка	—
2.	Площадь земельного участка ± величина погрешности определения (вычисления) площади (Р ± ΔР), м²	796 ± 10,00
3.	Формула, примененная для вычисления предельной погрешности определения площади земельного участка, с подставленными значениями и итоговые (вычисленные) значения	3,5*0,10*√(796) = 10
4.	Площадь земельного участка согласно сведениям Единого государственного реестра недвижимости (Ркад), м²	796,00
5.	Оценка расхождения Р и Ркад (Р - Ркад), м²	0
6.	Предельный минимальный и максимальный размеры земельного участка (Рмин и Рмакс), м²	Рмин = 200 Рмакс = 5 000
7.	Кадастровый или иной государственный учетный номер (инвентарный) здания, сооружения, объекта незавершенного строительства, расположенного на земельном участке	68:30:0002006:98
8.	Вид (виды) разрешенного использования	—
8.1.	Дополнительные сведения об использовании земельного участка	—
9.	Сведения о земельных участках (землях общего пользования, территории общего пользования), посредством которых обеспечивается доступ	Земли общего пользования
10.	Иные сведения	На местности границы данного земельных участков существуют более 15 лет, его границы в ходе проведения ККР установлены по фактическому пользованию без захвата земель общего пользования, с учетом привязки к смежным земельным участкам, границы которых ранее были установлены в системе координат МСК-68
4. Пояснения к сведениям об уточняемом земельном участке с кадастровым номером		68:30:0002006:21 :
1.	—	

1. Сведения о характерных точках границ уточняемого земельного участка с кадастровым номером 68:30:0002006:22 :

Система координат МСК-68, зона 1 Зона № 1

Обозначение характерных точек границ	Координаты, м				Метод определения координат	Формулы, примененные для расчета средней квадратической погрешности определения координат характерных точек границ (Mt), с подставленными в такие формулы значениями и итоговые (вычисленные) значения Mt, м	Описание закрепления точки
	содержатся в Едином государственном реестре недвижимости		определены в результате выполнения комплексных кадастровых работ				
	X	Y	X	Y			
1	2	3	4	5	6	7	8
16856	55,14	77,85	—	—	Метод спутниковых геодезических измерений (определений)	0,10	—
46595	44,73	78,08	—	—			
46596	43,52	68,75	—	—			
46597	43,02	57,43	—	—			
46598	43,27	51,46	—	—			
46599	49,86	51,09	—	—			
46600	50,48	43,75	—	—			
46601	73,83	40,17	—	—			
46602	88,77	37,99	—	—			
46603	91,75	48,62	—	—			
46604	97,83	48,63	—	—			
16859	104,66	71,12	—	—			

1	2	3	4	5	6	7	8
16858	94,08	73,61	—	—	Метод спутниковых геодезических измерений (определений)	0,10	—
16857	81,81	75,21	—	—			
н16870 У	—	—	351 099,50	1 304 764,95		√(0,08^2 + 0,06^2) = 0,10	
н16869 У	—	—	351 079,57	1 304 764,43			
н46605 У	—	—	351 075,23	1 304 764,17			
н42323 У	—	—	351 077,64	1 304 726,07			
н21614 У	—	—	351 110,70	1 304 727,83			
н21613 У	—	—	351 116,43	1 304 741,60			
н16888 У	—	—	351 125,97	1 304 739,72			
н16887 У	—	—	351 132,68	1 304 754,60			
н16886 У	—	—	351 135,85	1 304 763,45			
н16874 У	—	—	351 129,27	1 304 765,38			
н16873 У	—	—	351 124,05	1 304 766,91			
н16872 У	—	—	351 115,51	1 304 766,93			
н16871 У	—	—	351 108,40	1 304 765,98			
16856	55,14	77,85	—	—		0,10	

2. Сведения о частях границ уточняемого земельного участка с кадастровым номером 68:30:0002006:22 :

Обозначение части границ		Горизонтальное проложение (S), м	Описание прохождения части границ	Сведения о согласовании местоположения границ (согласовано/спорное)
от т.	до т.			

1	2	3	4	5
н16870У	н16869У	19,94	—	согласовано
н16869У	н46605У	4,35		
н46605У	н42323У	38,18		
н42323У	н21614У	33,11		
н21614У	н21613У	14,91		
н21613У	н16888У	9,72		
н16888У	н16887У	16,32		
н16887У	н16886У	9,40		
н16886У	н16874У	6,86		
н16874У	н16873У	5,44		
н16873У	н16872У	8,54		
н16872У	н16871У	7,17		
н16871У	н16870У	8,96		

3. Сведения о характеристиках уточняемого земельного участка с кадастровым номером 68:30:0002006:22 :

№ п/п	Наименование характеристики	Значение характеристики
1	2	3
1.	Адрес земельного участка	—
1.1.	Сведения о местоположении земельного участка (при отсутствии адреса) в структурированном в соответствии с федеральной информационной адресной системой виде	—
1.2.	Дополнительные сведения о местоположении земельного участка	—
2.	Площадь земельного участка ± величина погрешности определения (вычисления) площади (Р ± ΔР), м²	1 874 ± 15,00
3.	Формула, примененная для вычисления предельной погрешности определения площади земельного участка, с подставленными значениями и итоговые (вычисленные) значения	3,5*0,10*√(1 874) = 15
4.	Площадь земельного участка согласно сведениям Единого государственного реестра недвижимости (Ркад), м²	1 874,00
5.	Оценка расхождения Р и Ркад (Р - Ркад), м²	0
6.	Предельный минимальный и максимальный размеры земельного участка (Рмин и Рмакс), м²	Рмин = 200 Рмакс = 5 000

1	2	3
7.	Кадастровый или иной государственный учетный номер (инвентарный) здания, сооружения, объекта незавершенного строительства, расположенного на земельном участке	68:30:0002006:83; 68:30:0000000:192; 68:30:0000000:588
8.	Вид (виды) разрешенного использования	—
8.1.	Дополнительные сведения об использовании земельного участка	—
9.	Сведения о земельных участках (землях общего пользования, территории общего пользования), посредством которых обеспечивается доступ	Земли общего пользования
10.	Иные сведения	На местности границы данного земельных участков существуют более 15 лет, его границы в ходе проведения ККР установлены по фактическому пользованию без захвата земель общего пользования, с учетом привязки к смежным земельным участкам, границы которых ранее были установлены в системе координат МСК-68

4. Пояснения к сведениям об уточняемом земельном участке с кадастровым номером 68:30:0002006:22 :

1.	—

1. Сведения о характерных точках границ уточняемого земельного участка с кадастровым номером 68:30:0002006:23 :

Система координат МСК-68, зона 1 Зона № 1

Обозначение характерных точек границ	Координаты, м				Метод определения координат	Формулы, примененные для расчета средней квадратической погрешности определения координат характерных точек границ (Mt), с подставленными в такие формулы значениями и итоговые (вычисленные) значения Mt, м	Описание закрепления точки
	содержатся в Едином государственном реестре недвижимости		определены в результате выполнения комплексных кадастровых работ				
	X	Y	X	Y			
1	2	3	4	5	6	7	8
16848	124,73	111,08	—	—	Метод спутниковых геодезических измерений (определений)	0,10	—
16849	101,90	127,91	—	—			
16850	95,19	108,88	—	—			
16851	92,61	104,77	—	—			

1	2	3	4	5	6	7	8
16852	67,57	110,67	—	—	Метод спутниковых геодезических измерений (определений)	0,10	—
16853	65,60	106,07	—	—			
16854	62,01	106,94	—	—			
16855	60,13	99,17	—	—			
16856	55,14	77,85	—	—			
16857	81,81	75,21	—	—			
16858	94,08	73,61	—	—			
16859	104,66	71,12	—	—			
н16860 У	—	—	351 142,74	1 304 809,54		√(0,08^2 + 0,06^2) = 0,10	
н16861 У	—	—	351 119,81	1 304 820,92			
н16862 У	—	—	351 113,91	1 304 801,80			
н16863 У	—	—	351 112,06	1 304 797,11			
н16864 У	—	—	351 087,54	1 304 798,87			
н16865 У	—	—	351 085,59	1 304 798,79			
н16866 У	—	—	351 084,26	1 304 794,17			
н16867 У	—	—	351 081,65	1 304 794,19			
н16868 У	—	—	351 081,04	1 304 786,15			

1	2	3	4	5	6	7	8
н16869 У	—	—	351 079,57	1 304 764,43	Метод спутниковых геодезических измерений (определений)	√(0,08^2 + 0,06^2) = 0,10	—
н16870 У	—	—	351 099,50	1 304 764,95			
н16871 У	—	—	351 108,40	1 304 765,98			
н16872 У	—	—	351 115,51	1 304 766,93			
н16873 У	—	—	351 124,05	1 304 766,91			
н16874 У	—	—	351 129,27	1 304 765,38			
16848	124,73	111,08	—	—		0,10	

2. Сведения о частях границ уточняемого земельного участка с кадастровым номером 68:30:0002006:23 :

Обозначение части границ		Горизонтальное проложение (S), м	Описание прохождения части границ	Сведения о согласовании местоположения границ (согласовано/спорное)
от т.	до т.			
1	2	3	4	5
н16860У	н16861У	25,60	—	согласовано
н16861У	н16862У	20,01		
н16862У	н16863У	5,04		
н16863У	н16864У	24,58		
н16864У	н16865У	1,95		
н16865У	н16866У	4,81		
н16866У	н16867У	2,61		
н16867У	н16868У	8,06		
н16868У	н16869У	21,77		
н16869У	н16870У	19,94		
н16870У	н16871У	8,96		
н16871У	н16872У	7,17		
н16872У	н16873У	8,54		
н16873У	н16874У	5,44		
н16874У	н16860У	46,17		

3. Сведения о характеристиках уточняемого земельного участка с кадастровым номером		68:30:0002006:23 :
№ п/п	Наименование характеристики	Значение характеристики
1	2	3
1.	Адрес земельного участка	—
1.1.	Сведения о местоположении земельного участка (при отсутствии адреса) в структурированном в соответствии с федеральной информационной адресной системой виде	—
1.2.	Дополнительные сведения о местоположении земельного участка	—
2.	Площадь земельного участка ± величина погрешности определения (вычисления) площади (Р ± ΔР), м²	2 179 ± 16,00
3.	Формула, примененная для вычисления предельной погрешности определения площади земельного участка, с подставленными значениями и итоговые (вычисленные) значения	3,5*0,10*√(2 179) = 16
4.	Площадь земельного участка согласно сведениям Единого государственного реестра недвижимости (Ркад), м²	2 179,00
5.	Оценка расхождения Р и Ркад (Р - Ркад), м²	0
6.	Предельный минимальный и максимальный размеры земельного участка (Рмин и Рмакс), м²	Рмин = 200 Рмакс = 5 000
7.	Кадастровый или иной государственный учетный номер (инвентарный) здания, сооружения, объекта незавершенного строительства, расположенного на земельном участке	68:30:0002006:84; 68:30:0000000:192
8.	Вид (виды) разрешенного использования	—
8.1.	Дополнительные сведения об использовании земельного участка	—
9.	Сведения о земельных участках (землях общего пользования, территории общего пользования), посредством которых обеспечивается доступ	Земли общего пользования
10.	Иные сведения	На местности границы данного земельных участков существуют более 15 лет, его границы в ходе проведения ККР установлены по фактическому пользованию без захвата земель общего пользования, с учетом привязки к смежным земельным участкам, границы которых ранее были установлены в системе координат МСК-68
4. Пояснения к сведениям об уточняемом земельном участке с кадастровым номером		68:30:0002006:23 :
1.	—	

1. Сведения о характерных точках границ уточняемого земельного участка с кадастровым номером 68:30:0002006:30 :

Система координат МСК-68, зона 1 Зона № 1

Обозначение характерных точек границ	Координаты, м				Метод определения координат	Формулы, примененные для расчета средней квадратической погрешности определения координат характерных точек границ (Mt), с подставленными в такие формулы значениями и итоговые (вычисленные) значения Mt, м	Описание закрепления точки
	содержатся в Едином государственном реестре недвижимости		определены в результате выполнения комплексных кадастровых работ				
	X	Y	X	Y			
1	2	3	4	5	6	7	8
1							
46606	351 008,62	1 304 762,21	—	—	Метод спутниковых геодезических измерений (определений)	0,10	—
46607	351 018,71	1 304 836,99	—	—			
46608	351 006,99	1 304 838,39	—	—			
46609	351 006,13	1 304 832,21	—	—			
46610	350 996,67	1 304 764,21	—	—			
н42290 У	—	—	351 009,56	1 304 762,27		√(0,08^2 + 0,06^2) = 0,10	
н42289 У	—	—	351 013,56	1 304 791,67			
н46611 У	—	—	351 015,59	1 304 807,92			
н46612 У	—	—	351 016,90	1 304 818,67			
н46613 У	—	—	351 019,74	1 304 837,04			
н46614 У	—	—	351 008,03	1 304 838,48			
н21571 У	—	—	351 007,15	1 304 832,28			

1	2	3	4	5	6	7	8
н21575 У	—	—	350 997,61	1 304 764,29	Метод спутниковых геодезических измерений (определений)	√(0,08^2 + 0,06^2) = 0,10	—
46606	351 008,62	1 304 762,21	—	—		0,10	
2							
42279	351 019,64	1 304 845,76	—	—	Метод спутниковых геодезических измерений (определений)	0,10	—
42278	351 024,28	1 304 856,39	—	—			
42277	351 024,57	1 304 862,08	—	—			
42276	351 025,64	1 304 871,49	—	—			
46615	351 030,43	1 304 895,24	—	—			
19941	351 013,31	1 304 906,77	—	—			
19938	351 008,65	1 304 878,54	—	—			
19937	351 008,36	1 304 876,02	—	—			
19936	351 007,39	1 304 871,76	—	—			
19935	351 008,67	1 304 871,60	—	—			
19934	351 004,77	1 304 849,70	—	—			
46616	351 013,79	1 304 847,59	—	—			
н46617 У	—	—	351 018,63	1 304 845,75		√(0,08^2 + 0,06^2) = 0,10	
н46618 У	—	—	351 023,22	1 304 857,01			
н42282 У	—	—	351 024,40	1 304 862,33			

1	2	3	4	5	6	7	8
н42281 У	—	—	351 027,74	1 304 882,81	Метод спутниковых геодезических измерений (определений)	√(0,08^2 + 0,06^2) = 0,10	—
н42280 У	—	—	351 030,10	1 304 894,71			
н19954 У	—	—	351 013,57	1 304 906,26			
н19953 У	—	—	351 011,06	1 304 892,28			
н19952 У	—	—	351 007,09	1 304 870,52			
н19951 У	—	—	351 008,38	1 304 870,36			
н19950 У	—	—	351 004,57	1 304 848,97			
42279	351 019,64	1 304 845,76	—	—		0,10	

2. Сведения о частях границ уточняемого земельного участка с кадастровым номером 68:30:0002006:30 :

Обозначение части границ		Горизонтальное проложение (S), м	Описание прохождения части границ	Сведения о согласовании местоположения границ (согласовано/спорное)
от т.	до т.			
1	2	3	4	5
1				
н42290У	н42289У	29,67	—	согласовано
н42289У	н46611У	16,38		
н46611У	н46612У	10,83		
н46612У	н46613У	18,59		
н46613У	н46614У	11,80		
н46614У	н21571У	6,26		
н21571У	н21575У	68,66		
н21575У	н42290У	12,12		
2				
н46617У	н46618У	12,16	—	согласовано
н46618У	н42282У	5,45		
н42282У	н42281У	20,75		
н42281У	н42280У	12,13		

1	2	3	4	5
н42280У	н19954У	20,17	—	согласовано
н19954У	н19953У	14,20		
н19953У	н19952У	22,12		
н19952У	н19951У	1,30		
н19951У	н19950У	21,73		
н19950У	н46617У	14,42		

3. Сведения о характеристиках уточняемого земельного участка с кадастровым номером 68:30:0002006:30 :

№ п/п	Наименование характеристики	Значение характеристики
1	2	3
1.	Адрес земельного участка	—
1.1.	Сведения о местоположении земельного участка (при отсутствии адреса) в структурированном в соответствии с федеральной информационной адресной системой виде	—
1.2.	Дополнительные сведения о местоположении земельного участка	—
2.	Площадь земельного участка ± величина погрешности определения (вычисления) площади (Р ± ΔР), м²	1 838 ± 21,00, (1) 891,76 ± 10,45, (2) 945,81 ± 10,76
3.	Формула, примененная для вычисления предельной погрешности определения площади земельного участка, с подставленными значениями и итоговые (вычисленные) значения	10,45 + 10,76 = 21
4.	Площадь земельного участка согласно сведениям Единого государственного реестра недвижимости (Ркад), м²	1 862,00
5.	Оценка расхождения Р и Ркад (Р - Ркад), м²	24
6.	Предельный минимальный и максимальный размеры земельного участка (Рмин и Рмакс), м²	Рмин = 200 Рмакс = 5 000
7.	Кадастровый или иной государственный учетный номер (инвентарный) здания, сооружения, объекта незавершенного строительства, расположенного на земельном участке	68:30:0002006:89; 68:30:0000000:192
8.	Вид (виды) разрешенного использования	—
8.1.	Дополнительные сведения об использовании земельного участка	—
9.	Сведения о земельных участках (землях общего пользования, территории общего пользования), посредством которых обеспечивается доступ	—

1	2	3
10.	Иные сведения	На местности границы данного земельных участков существуют более 15 лет, его границы в ходе проведения ККР установлены по фактическому пользованию без захвата земель общего пользования, с учетом привязки к смежным земельным участкам, границы которых ранее были установлены в системе координат МСК-68

4. Пояснения к сведениям об уточняемом земельном участке с кадастровым номером 68:30:0002006:30 :

1.	—

1. Сведения о характерных точках границ уточняемого земельного участка с кадастровым номером 68:30:0002006:31 :

Система координат МСК-68, зона 1 Зона № 1

Обозначение характерных точек границ	Координаты, м				Метод определения координат	Формулы, примененные для расчета средней квадратической погрешности определения координат характерных точек границ (Mt), с подставленными в такие формулы значениями и итоговые (вычисленные) значения Mt, м	Описание закрепления точки
	содержатся в Едином государственном реестре недвижимости		определены в результате выполнения комплексных кадастровых работ				
	X	Y	X	Y			
1	2	3	4	5	6	7	8
19934	351 004,77	1 304 849,70	—	—	Метод спутниковых геодезических измерений (определений)	0,10	—
19935	351 008,67	1 304 871,60	—	—			
19936	351 007,39	1 304 871,76	—	—			
19937	351 008,36	1 304 876,02	—	—			
19938	351 008,65	1 304 878,54	—	—			
19939	351 010,34	1 304 893,50	—	—			
19940	351 011,29	1 304 900,97	—	—			
19941	351 013,31	1 304 906,77	—	—			

1	2	3	4	5	6	7	8
19942	350 998,75	1 304 916,20	—	—	Метод спутниковых геодезических измерений (определений)	0,10	—
19943	350 996,47	1 304 905,91	—	—			
19944	350 990,52	1 304 879,02	—	—			
19945	350 987,39	1 304 856,67	—	—			
19946	350 986,35	1 304 850,31	—	—			
19947	350 990,72	1 304 849,60	—	—			
19948	350 999,88	1 304 848,30	—	—			
19949	351 000,28	1 304 850,61	—	—			
н19950 У	—	—	351 004,57	1 304 848,97		√(0,08^2 + 0,06^2) = 0,10	
н19951 У	—	—	351 008,38	1 304 870,36			
н19952 У	—	—	351 007,09	1 304 870,52			
н19953 У	—	—	351 011,06	1 304 892,28			
н19954 У	—	—	351 013,57	1 304 906,26			
н16926 У	—	—	350 998,71	1 304 915,85			
н16925 У	—	—	350 996,27	1 304 905,18			
н16924 У	—	—	350 990,32	1 304 878,29			
н16923 У	—	—	350 987,19	1 304 855,94			

1	2	3	4	5	6	7	8
н16922 У	—	—	350 986,15	1 304 849,58	Метод спутниковых геодезических измерений (определений)	√(0,08^2 + 0,06^2) = 0,10	—
н19955 У	—	—	350 990,52	1 304 848,87			
н19956 У	—	—	350 999,68	1 304 847,57			
н19957 У	—	—	351 000,08	1 304 849,88			
19934	351 004,77	1 304 849,70	—	—		0,10	

2. Сведения о частях границ уточняемого земельного участка с кадастровым номером 68:30:0002006:31 :

Обозначение части границ		Горизонтальное проложение (S), м	Описание прохождения части границ	Сведения о согласовании местоположения границ (согласовано/спорное)
от т.	до т.			
1	2	3	4	5
н19950У	н19951У	21,73	—	согласовано
н19951У	н19952У	1,30		
н19952У	н19953У	22,12		
н19953У	н19954У	14,20		
н19954У	н16926У	17,69		
н16926У	н16925У	10,95		
н16925У	н16924У	27,54		
н16924У	н16923У	22,57		
н16923У	н16922У	6,44		
н16922У	н19955У	4,43		
н19955У	н19956У	9,25		
н19956У	н19957У	2,34		
н19957У	н19950У	4,58		

3. Сведения о характеристиках уточняемого земельного участка с кадастровым номером 68:30:0002006:31 :

№ п/п	Наименование характеристики	Значение характеристики
1	2	3

1	2	3
1.	Адрес земельного участка	—
1.1.	Сведения о местоположении земельного участка (при отсутствии адреса) в структурированном в соответствии с федеральной информационной адресной системой виде	—
1.2.	Дополнительные сведения о местоположении земельного участка	—
2.	Площадь земельного участка ± величина погрешности определения (вычисления) площади (Р ± ΔР), м²	1 124 ± 12,00
3.	Формула, примененная для вычисления предельной погрешности определения площади земельного участка, с подставленными значениями и итоговые (вычисленные) значения	3,5*0,10*√(1 124) = 12
4.	Площадь земельного участка согласно сведениям Единого государственного реестра недвижимости (Ркад), м²	1 096,00
5.	Оценка расхождения Р и Ркад (Р - Ркад), м²	28
6.	Предельный минимальный и максимальный размеры земельного участка (Рмин и Рмакс), м²	Рмин = 200 Рмакс = 5 000
7.	Кадастровый или иной государственный учетный номер (инвентарный) здания, сооружения, объекта незавершенного строительства, расположенного на земельном участке	68:30:0002006:70
8.	Вид (виды) разрешенного использования	—
8.1.	Дополнительные сведения об использовании земельного участка	—
9.	Сведения о земельных участках (землях общего пользования, территории общего пользования), посредством которых обеспечивается доступ	Земли общего пользования
10.	Иные сведения	На местности границы данного земельных участков существуют более 15 лет, его границы в ходе проведения ККР установлены по фактическому пользованию без захвата земель общего пользования, с учетом привязки к смежным земельным участкам, границы которых ранее были установлены в системе координат МСК-68
4. Пояснения к сведениям об уточняемом земельном участке с кадастровым номером		68:30:0002006:31 :
1.	—	

1. Сведения о характерных точках границ уточняемого земельного участка с кадастровым номером 68:30:0002006:35 :

Система координат МСК-68, зона 1 Зона № 1

Обозначение характерных точек границ	Координаты, м				Метод определения координат	Формулы, примененные для расчета средней квадратической погрешности определения координат характерных точек границ (Mt), с подставленными в такие формулы значениями и итоговые (вычисленные) значения Mt, м	Описание закрепления точки
	содержатся в Едином государственном реестре недвижимости		определены в результате выполнения комплексных кадастровых работ				
	X	Y	X	Y			
1	2	3	4	5	6	7	8
19922	127,93	137,25	—	—	Метод спутниковых геодезических измерений (определений)	0,10	—
19923	138,64	175,90	—	—			
19924	115,97	184,62	—	—			
19925	105,47	144,34	—	—			
н19926 У	—	—	350 907,20	1 304 925,83		√(0,08^2 + 0,06^2) = 0,10	
н19927 У	—	—	350 911,93	1 304 961,05			
н19928 У	—	—	350 887,58	1 304 968,78			
н19929 У	—	—	350 887,12	1 304 965,68			
н19930 У	—	—	350 882,84	1 304 965,95			
н19931 У	—	—	350 882,78	1 304 959,30			
н19932 У	—	—	350 885,34	1 304 959,24			
н19933 У	—	—	350 883,78	1 304 928,34			

1	2	3	4	5	6	7	8
19922	127,93	137,25	—	—	Метод спутниковых геодезических измерений (определений)	0,10	—

2. Сведения о частях границ уточняемого земельного участка с кадастровым номером 68:30:0002006:35 :

Обозначение части границ		Горизонтальное проложение (S), м	Описание прохождения части границ	Сведения о согласовании местоположения границ (согласовано/спорное)
от т.	до т.			
1	2	3	4	5
н19926У	н19927У	35,54	—	согласовано
н19927У	н19928У	25,55		
н19928У	н19929У	3,13		
н19929У	н19930У	4,29		
н19930У	н19931У	6,65		
н19931У	н19932У	2,56		
н19932У	н19933У	30,94		
н19933У	н19926У	23,55		

3. Сведения о характеристиках уточняемого земельного участка с кадастровым номером 68:30:0002006:35 :

№ п/п	Наименование характеристики	Значение характеристики
1	2	3
1.	Адрес земельного участка	—
1.1.	Сведения о местоположении земельного участка (при отсутствии адреса) в структурированном в соответствии с федеральной информационной адресной системой виде	—
1.2.	Дополнительные сведения о местоположении земельного участка	—
2.	Площадь земельного участка ± величина погрешности определения (вычисления) площади (Р ± ΔР), м²	974 ± 11,00
3.	Формула, примененная для вычисления предельной погрешности определения площади земельного участка, с подставленными значениями и итоговые (вычисленные) значения	3,5*0,10*√(974) = 11
4.	Площадь земельного участка согласно сведениям Единого государственного реестра недвижимости (Ркад), м²	974,00
5.	Оценка расхождения Р и Ркад (Р - Ркад), м²	0
6.	Предельный минимальный и максимальный размеры земельного участка (Рмин и Рмакс), м²	Рмин = 300 Рмакс = 2 000

1	2	3
7.	Кадастровый или иной государственный учетный номер (инвентарный) здания, сооружения, объекта незавершенного строительства, расположенного на земельном участке	68:30:0002006:60
8.	Вид (виды) разрешенного использования	—
8.1.	Дополнительные сведения об использовании земельного участка	—
9.	Сведения о земельных участках (землях общего пользования, территории общего пользования), посредством которых обеспечивается доступ	Земли общего пользования
10.	Иные сведения	На местности границы данного земельных участков существуют более 15 лет, его границы в ходе проведения ККР установлены по фактическому пользованию без захвата земель общего пользования, с учетом привязки к смежным земельным участкам, границы которых ранее были установлены в системе координат МСК-68

4. Пояснения к сведениям об уточняемом земельном участке с кадастровым номером 68:30:0002006:35 :

1.	—

1. Сведения о характерных точках границ уточняемого земельного участка с кадастровым номером 68:30:0002006:36 :

Система координат МСК-68, зона 1 Зона № 1

Обозначение характерных точек границ	Координаты, м				Метод определения координат	Формулы, примененные для расчета средней квадратической погрешности определения координат характерных точек границ (Mt), с подставленными в такие формулы значениями и итоговые (вычисленные) значения Mt, м	Описание закрепления точки
	содержатся в Едином государственном реестре недвижимости		определены в результате выполнения комплексных кадастровых работ				
	X	Y	X	Y			
1	2	3	4	5	6	7	8
10627	69,84	121,26	—	—	Метод спутниковых геодезических измерений (определений)	0,10	—
10626	77,72	120,31	—	—			
19912	101,84	117,41	—	—			
19913	104,58	148,79	—	—			

1	2	3	4	5	6	7	8
19914	82,07	151,59	—	—	Метод спутниковых геодезических измерений (определений)	0,10	—
19915	73,69	155,04	—	—			
н19916 У	—	—	350 822,69	1 304 923,95		√(0,08^2 + 0,06^2) = 0,10	
н19917 У	—	—	350 822,56	1 304 910,89			
н10631 У	—	—	350 823,48	1 304 899,06			
н10636 У	—	—	350 857,86	1 304 898,72			
н19918 У	—	—	350 858,33	1 304 912,01			
н19919 У	—	—	350 856,35	1 304 912,04			
н19920 У	—	—	350 856,79	1 304 928,51			
н19921 У	—	—	350 822,69	1 304 929,92			
10627	69,84	121,26	—	—		0,10	

2. Сведения о частях границ уточняемого земельного участка с кадастровым номером 68:30:0002006:36 :

Обозначение части границ		Горизонтальное проложение (S), м	Описание прохождения части границ	Сведения о согласовании местоположения границ (согласовано/спорное)
от т.	до т.			
1	2	3	4	5
н19916У	н19917У	13,06	—	согласовано
н19917У	н10631У	11,87		
н10631У	н10636У	34,38		
н10636У	н19918У	13,30		
н19918У	н19919У	1,98		
н19919У	н19920У	16,48		
н19920У	н19921У	34,13		
н19921У	н19916У	5,97		

3. Сведения о характеристиках уточняемого земельного участка с кадастровым номером		68:30:0002006:36 :
№ п/п	Наименование характеристики	Значение характеристики
1	2	3
1.	Адрес земельного участка	—
1.1.	Сведения о местоположении земельного участка (при отсутствии адреса) в структурированном в соответствии с федеральной информационной адресной системой виде	—
1.2.	Дополнительные сведения о местоположении земельного участка	—
2.	Площадь земельного участка ± величина погрешности определения (вычисления) площади (Р ± ΔР), м²	1 044 ± 11,00
3.	Формула, примененная для вычисления предельной погрешности определения площади земельного участка, с подставленными значениями и итоговые (вычисленные) значения	3,5*0,10*√(1 044) = 11
4.	Площадь земельного участка согласно сведениям Единого государственного реестра недвижимости (Ркад), м²	1 014,00
5.	Оценка расхождения Р и Ркад (Р - Ркад), м²	30
6.	Предельный минимальный и максимальный размеры земельного участка (Рмин и Рмакс), м²	Рмин = 200 Рмакс = 5 000
7.	Кадастровый или иной государственный учетный номер (инвентарный) здания, сооружения, объекта незавершенного строительства, расположенного на земельном участке	68:30:0002006:68; 68:30:0000000:192
8.	Вид (виды) разрешенного использования	—
8.1.	Дополнительные сведения об использовании земельного участка	—
9.	Сведения о земельных участках (землях общего пользования, территории общего пользования), посредством которых обеспечивается доступ	Земли общего пользования
10.	Иные сведения	На местности границы данного земельных участков существуют более 15 лет, его границы в ходе проведения ККР установлены по фактическому пользованию без захвата земель общего пользования, с учетом привязки к смежным земельным участкам, границы которых ранее были установлены в системе координат МСК-68
4. Пояснения к сведениям об уточняемом земельном участке с кадастровым номером		68:30:0002006:36 :
1.	—	

1. Сведения о характерных точках границ уточняемого земельного участка с кадастровым номером 68:30:0002006:39 :

Система координат МСК-68, зона 1 Зона № 1

Обозначение характерных точек границ	Координаты, м				Метод определения координат	Формулы, примененные для расчета средней квадратической погрешности определения координат характерных точек границ (Mt), с подставленными в такие формулы значениями и итоговые (вычисленные) значения Mt, м	Описание закрепления точки
	содержатся в Едином государственном реестре недвижимости		определены в результате выполнения комплексных кадастровых работ				
	X	Y	X	Y			
1	2	3	4	5	6	7	8
20811	85,99	132,33	—	—	Метод спутниковых геодезических измерений (определений)	0,10	—
20812	93,24	92,03	—	—			
20813	105,35	94,21	—	—			
20814	130,26	98,69	—	—			
20815	123,26	137,59	—	—			
н20816 У	—	—	350 824,08	1 304 986,05		√(0,08^2 + 0,06^2) = 0,10	
н20817 У	—	—	350 823,95	1 304 961,70			
н20818 У	—	—	350 835,42	1 304 961,55			
н20819 У	—	—	350 860,72	1 304 961,22			
н20820 У	—	—	350 864,84	1 304 961,33			
н20821 У	—	—	350 867,77	1 304 994,17			
н20822 У	—	—	350 823,86	1 305 003,37			

1	2	3	4	5	6	7	8
н20823 У	—	—	350 821,06	1 304 986,61	Метод спутниковых геодезических измерений (определений)	√(0,08^2 + 0,06^2) = 0,10	—
20811	85,99	132,33	—	—		0,10	

2. Сведения о частях границ уточняемого земельного участка с кадастровым номером 68:30:0002006:39 :

Обозначение части границ		Горизонтальное проложение (S), м	Описание прохождения части границ	Сведения о согласовании местоположения границ (согласовано/спорное)
от т.	до т.			
1	2	3	4	5
н20816У	н20817У	24,35	—	согласовано
н20817У	н20818У	11,47		
н20818У	н20819У	25,30		
н20819У	н20820У	4,12		
н20820У	н20821У	32,97		
н20821У	н20822У	44,86		
н20822У	н20823У	16,99		
н20823У	н20816У	3,07		

3. Сведения о характеристиках уточняемого земельного участка с кадастровым номером 68:30:0002006:39 :

№ п/п	Наименование характеристики	Значение характеристики
1	2	3
1.	Адрес земельного участка	—
1.1.	Сведения о местоположении земельного участка (при отсутствии адреса) в структурированном в соответствии с федеральной информационной адресной системой виде	—
1.2.	Дополнительные сведения о местоположении земельного участка	—
2.	Площадь земельного участка ± величина погрешности определения (вычисления) площади (Р ± ΔР), м²	1 612 ± 14,00
3.	Формула, примененная для вычисления предельной погрешности определения площади земельного участка, с подставленными значениями и итоговые (вычисленные) значения	3,5*0,10*√(1 612) = 14
4.	Площадь земельного участка согласно сведениям Единого государственного реестра недвижимости (Ркад), м²	1 513,00
5.	Оценка расхождения Р и Ркад (Р - Ркад), м²	99

1	2	3
6.	Предельный минимальный и максимальный размеры земельного участка (Рмин и Рмакс), м²	Рмин = 200 Рмакс = 5 000
7.	Кадастровый или иной государственный учетный номер (инвентарный) здания, сооружения, объекта незавершенного строительства, расположенного на земельном участке	68:30:0002006:67
8.	Вид (виды) разрешенного использования	—
8.1.	Дополнительные сведения об использовании земельного участка	—
9.	Сведения о земельных участках (землях общего пользования, территории общего пользования), посредством которых обеспечивается доступ	Земли общего пользования
10.	Иные сведения	На местности границы данного земельных участков существуют более 15 лет, его границы в ходе проведения ККР установлены по фактическому пользованию без захвата земель общего пользования, с учетом привязки к смежным земельным участкам, границы которых ранее были установлены в системе координат МСК-68

4. Пояснения к сведениям об уточняемом земельном участке с кадастровым номером 68:30:0002006:39 :

1.	—

1. Сведения о характерных точках границ уточняемого земельного участка с кадастровым номером 68:30:0002006:41 :

Система координат МСК-68, зона 1 Зона № 1

Обозначение характерных точек границ	Координаты, м				Метод определения координат	Формулы, примененные для расчета средней квадратической погрешности определения координат характерных точек границ (Mt), с подставленными в такие формулы значениями и итоговые (вычисленные) значения Mt, м	Описание закрепления точки
	содержатся в Едином государственном реестре недвижимости		определены в результате выполнения комплексных кадастровых работ				
	X	Y	X	Y			
1	2	3	4	5	6	7	8
10628	69,32	114,92	—	—	Метод спутниковых геодезических измерений (определений)	0,10	—
10627	69,84	121,26	—	—			
20782	71,93	146,89	—	—			

1	2	3	4	5	6	7	8
20783	43,70	148,27	—	—	Метод спутниковых геодезических измерений (определений)	0,10	—
20784	35,17	95,75	—	—			
20785	67,66	94,54	—	—			
10629	68,35	103,10	—	—			
н10632 У	—	—	350 823,66	1 304 892,04		√(0,08^2 + 0,06^2) = 0,10	
н10631 У	—	—	350 823,48	1 304 899,06			
н19917 У	—	—	350 822,56	1 304 910,89			
н19916 У	—	—	350 822,69	1 304 923,95			
н20786 У	—	—	350 794,17	1 304 922,71			
н20778 У	—	—	350 792,91	1 304 898,22			
н20777 У	—	—	350 791,55	1 304 869,57			
н20787 У	—	—	350 823,76	1 304 871,83			
н10633 У	—	—	350 823,72	1 304 880,57			
10628	69,32	114,92	—	—		0,10	

2. Сведения о частях границ уточняемого земельного участка с кадастровым номером 68:30:0002006:41 :

Обозначение части границ		Горизонтальное проложение (S), м	Описание прохождения части границ	Сведения о согласовании местоположения границ (согласовано/спорное)
от т.	до т.			
1	2	3	4	5
н10632У	н10631У	7,02	—	согласовано
н10631У	н19917У	11,87		
н19917У	н19916У	13,06		

1	2	3	4	5
н19916У	н20786У	28,55	—	согласовано
н20786У	н20778У	24,52		
н20778У	н20777У	28,68		
н20777У	н20787У	32,29		
н20787У	н10633У	8,74		
н10633У	н10632У	11,47		

3. Сведения о характеристиках уточняемого земельного участка с кадастровым номером 68:30:0002006:41 :

№ п/п	Наименование характеристики	Значение характеристики
1	2	3
1.	Адрес земельного участка	—
1.1.	Сведения о местоположении земельного участка (при отсутствии адреса) в структурированном в соответствии с федеральной информационной адресной системой виде	—
1.2.	Дополнительные сведения о местоположении земельного участка	—
2.	Площадь земельного участка ± величина погрешности определения (вычисления) площади (Р ± ΔР), м²	1 600 ± 14,00
3.	Формула, примененная для вычисления предельной погрешности определения площади земельного участка, с подставленными значениями и итоговые (вычисленные) значения	3,5*0,10*√(1 600) = 14
4.	Площадь земельного участка согласно сведениям Единого государственного реестра недвижимости (Ркад), м²	1 600,00
5.	Оценка расхождения Р и Ркад (Р - Ркад), м²	0
6.	Предельный минимальный и максимальный размеры земельного участка (Рмин и Рмакс), м²	Рмин = 200 Рмакс = 5 000
7.	Кадастровый или иной государственный учетный номер (инвентарный) здания, сооружения, объекта незавершенного строительства, расположенного на земельном участке	68:30:0002006:76; 68:30:0000000:192; 68:30:0000000:588
8.	Вид (виды) разрешенного использования	—
8.1.	Дополнительные сведения об использовании земельного участка	—
9.	Сведения о земельных участках (землях общего пользования, территории общего пользования), посредством которых обеспечивается доступ	Земли общего пользования

1	2	3
10.	Иные сведения	На местности границы данного земельных участков существуют более 15 лет, его границы в ходе проведения ККР установлены по фактическому пользованию без захвата земель общего пользования, с учетом привязки к смежным земельным участкам, границы которых ранее были установлены в системе координат МСК-68

4. Пояснения к сведениям об уточняемом земельном участке с кадастровым номером 68:30:0002006:41 :

1.	—

1. Сведения о характерных точках границ уточняемого земельного участка с кадастровым номером 68:30:0002006:42 :

Система координат МСК-68, зона 1 Зона № 1

Обозначение характерных точек границ	Координаты, м				Метод определения координат	Формулы, примененные для расчета средней квадратической погрешности определения координат характерных точек границ (Mt), с подставленными в такие формулы значениями и итоговые (вычисленные) значения Mt, м	Описание закрепления точки
	содержатся в Едином государственном реестре недвижимости		определены в результате выполнения комплексных кадастровых работ				
	X	Y	X	Y			
1	2	3	4	5	6	7	8
20772	350 791,61	1 304 870,25	—	—	Метод спутниковых геодезических измерений (определений)	0,10	—
20773	350 792,84	1 304 899,26	—	—			
20774	350 768,25	1 304 899,21	—	—			
20775	350 766,89	1 304 878,00	—	—			
20776	350 767,70	1 304 865,71	—	—			
н20777 У	—	—	350 791,55	1 304 869,57		√(0,08^2 + 0,06^2) = 0,10	
н20778 У	—	—	350 792,91	1 304 898,22			
н4181У	—	—	350 765,97	1 304 897,15			

1	2	3	4	5	6	7	8
н4188У	—	—	350 765,99	1 304 894,73	Метод спутниковых геодезических измерений (определений)	√(0,08^2 + 0,06^2) = 0,10	—
н4190У	—	—	350 766,27	1 304 871,04			
н4189У	—	—	350 767,08	1 304 863,77			
20772	350 791,61	1 304 870,25	—	—		0,10	

2. Сведения о частях границ уточняемого земельного участка с кадастровым номером 68:30:0002006:42 :

Обозначение части границ		Горизонтальное проложение (S), м	Описание прохождения части границ	Сведения о согласовании местоположения границ (согласовано/спорное)
от т.	до т.			
1	2	3	4	5
н20777У	н20778У	28,68	—	согласовано
н20778У	н4181У	26,96		
н4181У	н4188У	2,42		
н4188У	н4190У	23,69		
н4190У	н4189У	7,31		
н4189У	н20777У	25,15		

3. Сведения о характеристиках уточняемого земельного участка с кадастровым номером 68:30:0002006:42 :

№ п/п	Наименование характеристики	Значение характеристики
1	2	3
1.	Адрес земельного участка	—
1.1.	Сведения о местоположении земельного участка (при отсутствии адреса) в структурированном в соответствии с федеральной информационной адресной системой виде	—
1.2.	Дополнительные сведения о местоположении земельного участка	—
2.	Площадь земельного участка ± величина погрешности определения (вычисления) площади (Р ± ΔР), м²	806 ± 10,00
3.	Формула, примененная для вычисления предельной погрешности определения площади земельного участка, с подставленными значениями и итоговые (вычисленные) значения	3,5*0,10*√(806) = 10

1	2	3
4.	Площадь земельного участка согласно сведениям Единого государственного реестра недвижимости (Ркад), м²	773,00
5.	Оценка расхождения Р и Ркад (Р - Ркад), м²	33
6.	Предельный минимальный и максимальный размеры земельного участка (Рмин и Рмакс), м²	Рмин = 200 Рмакс = 5 000
7.	Кадастровый или иной государственный учетный номер (инвентарный) здания, сооружения, объекта незавершенного строительства, расположенного на земельном участке	68:30:0002006:96
8.	Вид (виды) разрешенного использования	—
8.1.	Дополнительные сведения об использовании земельного участка	—
9.	Сведения о земельных участках (землях общего пользования, территории общего пользования), посредством которых обеспечивается доступ	Земли общего пользования
10.	Иные сведения	На местности границы данного земельных участков существуют более 15 лет, его границы в ходе проведения ККР установлены по фактическому пользованию без захвата земель общего пользования, с учетом привязки к смежным земельным участкам, границы которых ранее были установлены в системе координат МСК-68

4. Пояснения к сведениям об уточняемом земельном участке с кадастровым номером 68:30:0002006:42 :

1.	—

1. Сведения о характерных точках границ уточняемого земельного участка с кадастровым номером 68:30:0002006:46 :

Система координат МСК-68, зона 1 Зона № 1

Обозначение характерных точек границ	Координаты, м				Метод определения координат	Формулы, примененные для расчета средней квадратической погрешности определения координат характерных точек границ (Mt), с подставленными в такие формулы значениями и итоговые (вычисленные) значения Mt, м	Описание закрепления точки
	содержатся в Едином государственном реестре недвижимости		определены в результате выполнения комплексных кадастровых работ				
	X	Y	X	Y			
1	2	3	4	5	6	7	8
4140	351 165,58	1 304 655,77	—	—	Метод спутниковых геодезических измерений (определений)	0,10	—
4141	351 177,00	1 304 663,73	—	—			

1	2	3	4	5	6	7	8
4142	351 160,87	1 304 676,34	—	—	Метод спутниковых геодезических измерений (определений)	0,10	—
4143	351 153,08	1 304 675,13	—	—			
4144	351 145,79	1 304 674,80	—	—			
4145	351 140,19	1 304 676,08	—	—			
4146	351 138,90	1 304 676,61	—	—			
4147	351 130,76	1 304 679,20	—	—			
4148	351 120,75	1 304 673,62	—	—			
4149	351 113,91	1 304 661,98	—	—			
4150	351 118,24	1 304 659,01	—	—			
4151	351 121,14	1 304 653,80	—	—			
4152	351 148,30	1 304 654,61	—	—			
н4153У	—	—	351 177,27	1 304 665,33		√(0,08^2 + 0,06^2) = 0,10	
н4154У	—	—	351 163,07	1 304 676,74			
4155	—	—	351 160,79	1 304 677,91			
4156	—	—	351 148,50	1 304 675,93			
4138	—	—	351 140,23	1 304 676,19			
н4137У	—	—	351 138,10	1 304 676,11			

1	2	3	4	5	6	7	8
н4136У	—	—	351 128,60	1 304 677,66	Метод спутниковых геодезических измерений (определений)	√(0,08^2 + 0,06^2) = 0,10	—
н4135У	—	—	351 121,94	1 304 674,09			
н4134У	—	—	351 116,50	1 304 665,96			
н4133У	—	—	351 112,89	1 304 661,16			
н4157У	—	—	351 117,59	1 304 658,38			
н4158У	—	—	351 120,38	1 304 653,20			
н4159У	—	—	351 158,08	1 304 654,36			
н4160У	—	—	351 164,55	1 304 654,63			
4140	351 165,58	1 304 655,77	—	—		0,10	

2. Сведения о частях границ уточняемого земельного участка с кадастровым номером 68:30:0002006:46 :

Обозначение части границ		Горизонтальное проложение (S), м	Описание прохождения части границ	Сведения о согласовании местоположения границ (согласовано/спорное)
от т.	до т.			
1	2	3	4	5
н4153У	н4154У	18,22	—	согласовано
н4154У	4155	2,56		
4155	4156	12,45		
4156	4138	8,27		
4138	н4137У	2,13		
н4137У	н4136У	9,63		
н4136У	н4135У	7,56		
н4135У	н4134У	9,78		
н4134У	н4133У	6,01		
н4133У	н4157У	5,46		
н4157У	н4158У	5,88		
н4158У	н4159У	37,72		

1	2	3	4	5
н4159У	н4160У	6,48	—	согласовано
н4160У	н4153У	16,62		

3. Сведения о характеристиках уточняемого земельного участка с кадастровым номером 68:30:0002006:46 :

№ п/п	Наименование характеристики	Значение характеристики
1	2	3
1.	Адрес земельного участка	—
1.1.	Сведения о местоположении земельного участка (при отсутствии адреса) в структурированном в соответствии с федеральной информационной адресной системой виде	—
1.2.	Дополнительные сведения о местоположении земельного участка	—
2.	Площадь земельного участка ± величина погрешности определения (вычисления) площади (Р ± ΔР), м²	1 188 ± 12,00
3.	Формула, примененная для вычисления предельной погрешности определения площади земельного участка, с подставленными значениями и итоговые (вычисленные) значения	3,5*0,10*√(1 188) = 12
4.	Площадь земельного участка согласно сведениям Единого государственного реестра недвижимости (Ркад), м²	1 116,00
5.	Оценка расхождения Р и Ркад (Р - Ркад), м²	72
6.	Предельный минимальный и максимальный размеры земельного участка (Рмин и Рмакс), м²	Рмин = 200 Рмакс = 5 000
7.	Кадастровый или иной государственный учетный номер (инвентарный) здания, сооружения, объекта незавершенного строительства, расположенного на земельном участке	68:30:0002006:61
8.	Вид (виды) разрешенного использования	—
8.1.	Дополнительные сведения об использовании земельного участка	—
9.	Сведения о земельных участках (землях общего пользования, территории общего пользования), посредством которых обеспечивается доступ	Земли общего пользования
10.	Иные сведения	На местности границы данного земельных участков существуют более 15 лет, его границы в ходе проведения ККР установлены по фактическому пользованию без захвата земель общего пользования, с учетом привязки к смежным земельным участкам, границы которых ранее были установлены в системе координат МСК-68

4. Пояснения к сведениям об уточняемом земельном участке с кадастровым номером 68:30:0002006:46 :

1.	—

1. Сведения о характерных точках границ уточняемого земельного участка с кадастровым номером 68:30:0002006:47 :

Система координат МСК-68, зона 1 Зона № 1

Обозначение характерных точек границ	Координаты, м				Метод определения координат	Формулы, примененные для расчета средней квадратической погрешности определения координат характерных точек границ (Mt), с подставленными в такие формулы значениями и итоговые (вычисленные) значения Mt, м	Описание закрепления точки
	содержатся в Едином государственном реестре недвижимости		определены в результате выполнения комплексных кадастровых работ				
	X	Y	X	Y			
1	2	3	4	5	6	7	8
4119	59,43	87,63	—	—	Метод спутниковых геодезических измерений (определений)	0,10	—
4120	46,79	70,09	—	—			
4121	39,87	62,06	—	—			
4122	24,83	41,39	—	—			
4123	34,27	34,97	—	—			
4124	41,86	46,14	—	—			
4125	52,21	51,05	—	—			
4126	58,59	45,37	—	—			
4127	80,01	69,39	—	—			
н4128У	—	—	351 132,62	1 304 717,64		√(0,08^2 + 0,06^2) = 0,10	
н4129У	—	—	351 123,32	1 304 698,24			

1	2	3	4	5	6	7	8
н4130У	—	—	351 117,21	1 304 689,53	Метод спутниковых геодезических измерений (определений)	√(0,08^2 + 0,06^2) = 0,10	—
н4131У	—	—	351 103,53	1 304 669,39			
н4132У	—	—	351 106,13	1 304 665,39			
н4133У	—	—	351 112,89	1 304 661,16			
н4134У	—	—	351 116,50	1 304 665,96			
н4135У	—	—	351 121,94	1 304 674,09			
н4136У	—	—	351 128,60	1 304 677,66			
н4137У	—	—	351 138,10	1 304 676,11			
4138	—	—	351 140,23	1 304 676,19			
н4139У	—	—	351 157,49	1 304 699,28			
4119	59,43	87,63	—	—		0,10	

2. Сведения о частях границ уточняемого земельного участка с кадастровым номером 68:30:0002006:47 :

Обозначение части границ		Горизонтальное проложение (S), м	Описание прохождения части границ	Сведения о согласовании местоположения границ (согласовано/спорное)
от т.	до т.			
1	2	3	4	5
н4128У	н4129У	21,51	—	согласовано
н4129У	н4130У	10,64		
н4130У	н4131У	24,35		
н4131У	н4132У	4,77		
н4132У	н4133У	7,97		
н4133У	н4134У	6,01		
н4134У	н4135У	9,78		
н4135У	н4136У	7,56		
н4136У	н4137У	9,63		

1	2	3	4	5
н4137У	4138	2,13	—	согласовано
4138	н4139У	28,83		
н4139У	н4128У	30,91		

3. Сведения о характеристиках уточняемого земельного участка с кадастровым номером 68:30:0002006:47 :

№ п/п	Наименование характеристики	Значение характеристики
1	2	3
1.	Адрес земельного участка	—
1.1.	Сведения о местоположении земельного участка (при отсутствии адреса) в структурированном в соответствии с федеральной информационной адресной системой виде	—
1.2.	Дополнительные сведения о местоположении земельного участка	—
2.	Площадь земельного участка ± величина погрешности определения (вычисления) площади (Р ± ΔР), м²	1 236 ± 12,00
3.	Формула, примененная для вычисления предельной погрешности определения площади земельного участка, с подставленными значениями и итоговые (вычисленные) значения	3,5*0,10*√(1 236) = 12
4.	Площадь земельного участка согласно сведениям Единого государственного реестра недвижимости (Ркад), м²	1 140,00
5.	Оценка расхождения Р и Ркад (Р - Ркад), м²	96
6.	Предельный минимальный и максимальный размеры земельного участка (Рмин и Рмакс), м²	Рмин = 200 Рмакс = 5 000
7.	Кадастровый или иной государственный учетный номер (инвентарный) здания, сооружения, объекта незавершенного строительства, расположенного на земельном участке	68:30:0002006:65
8.	Вид (виды) разрешенного использования	—
8.1.	Дополнительные сведения об использовании земельного участка	—
9.	Сведения о земельных участках (землях общего пользования, территории общего пользования), посредством которых обеспечивается доступ	Земли общего пользования
10.	Иные сведения	На местности границы данного земельных участков существуют более 15 лет, его границы в ходе проведения ККР установлены по фактическому пользованию без захвата земель общего пользования, с учетом привязки к смежным земельным участкам, границы которых ранее были установлены в системе координат МСК-68

4. Пояснения к сведениям об уточняемом земельном участке с кадастровым номером 68:30:0002006:47 :

1.	—

1. Сведения о характерных точках границ уточняемого земельного участка с кадастровым номером 68:30:0002006:71 :

Система координат МСК-68, зона 1 Зона № 1

Обозначение характерных точек границ	Координаты, м				Метод определения координат	Формулы, примененные для расчета средней квадратической погрешности определения координат характерных точек границ (Mt), с подставленными в такие формулы значениями и итоговые (вычисленные) значения Mt, м	Описание закрепления точки
	содержатся в Едином государственном реестре недвижимости		определены в результате выполнения комплексных кадастровых работ				
	X	Y	X	Y			
1	2	3	4	5	6	7	8
46619	350 856,82	1 304 872,44	—	—	Метод спутниковых геодезических измерений (определений)	0,10	—
46620	350 857,03	1 304 881,00	—	—			
46621	350 824,10	1 304 881,21	—	—			
46622	350 824,25	1 304 872,65	—	—			
н20787 У	—	—	350 823,76	1 304 871,83		√(0,08^2 + 0,06^2) = 0,10	
н46623 У	—	—	350 856,95	1 304 872,39			
н10634 У	—	—	350 857,10	1 304 880,50			
н10633 У	—	—	350 823,72	1 304 880,57			
46619	350 856,82	1 304 872,44	—	—		0,10	

2. Сведения о частях границ уточняемого земельного участка с кадастровым номером 68:30:0002006:71 :

Обозначение части границ		Горизонтальное проложение (S), м	Описание прохождения части границ	Сведения о согласовании местоположения границ (согласовано/спорное)
от т.	до т.			
1	2	3	4	5

1	2	3	4	5
н20787У	н46623У	33,19	—	согласовано
н46623У	н10634У	8,11		
н10634У	н10633У	33,38		
н10633У	н20787У	8,74		

3. Сведения о характеристиках уточняемого земельного участка с кадастровым номером 68:30:0002006:71 :

№ п/п	Наименование характеристики	Значение характеристики
1	2	3
1.	Адрес земельного участка	—
1.1.	Сведения о местоположении земельного участка (при отсутствии адреса) в структурированном в соответствии с федеральной информационной адресной системой виде	—
1.2.	Дополнительные сведения о местоположении земельного участка	—
2.	Площадь земельного участка ± величина погрешности определения (вычисления) площади (Р ± ΔР), м²	280 ± 6,00
3.	Формула, примененная для вычисления предельной погрешности определения площади земельного участка, с подставленными значениями и итоговые (вычисленные) значения	3,5*0,10*√(280) = 6
4.	Площадь земельного участка согласно сведениям Единого государственного реестра недвижимости (Ркад), м²	280,00
5.	Оценка расхождения Р и Ркад (Р - Ркад), м²	0
6.	Предельный минимальный и максимальный размеры земельного участка (Рмин и Рмакс), м²	Рмин = 200 Рмакс = 5 000
7.	Кадастровый или иной государственный учетный номер (инвентарный) здания, сооружения, объекта незавершенного строительства, расположенного на земельном участке	68:30:0000000:192
8.	Вид (виды) разрешенного использования	—
8.1.	Дополнительные сведения об использовании земельного участка	—
9.	Сведения о земельных участках (землях общего пользования, территории общего пользования), посредством которых обеспечивается доступ	Земли общего пользования

1	2	3
10.	Иные сведения	На местности границы данного земельных участков существуют более 15 лет, его границы в ходе проведения ККР установлены по фактическому пользованию без захвата земель общего пользования, с учетом привязки к смежным земельным участкам, границы которых ранее были установлены в системе координат МСК-68
4. Пояснения к сведениям об уточняемом земельном участке с кадастровым номером 68:30:0002006:71 :		
1.	—	

Описание местоположения здания, сооружения, объекта незавершенного строительства на земельном участке

1. Сведения о характерных точках контура объекта недвижимости с кадастровым номером 68:30:0002001:43 :

Система координат МСК-68, зона 1 Зона № 1

Обозначение характерных точек границ	Содержатся в Едином государственном реестре недвижимости			Определены в ходе выполнения комплексных кадастровых работ			Метод определения координат	Формулы, примененные для расчета средней квадратической погрешности определения координат характерных точек (Mt), м, с подставленными в такие формулы значениями и итоговые (вычисленные) значения Mt, м
	координаты, м		Радиус, м	координаты, м		Радиус, м		
	X	Y	R	X	Y	R		
1	2	3	4	5	6	7	8	9
н12256 О	—	—	—	351 081,63	1 304 686,49	—	Метод спутниковых геодезических измерений (определений)	√(0,08^2 + 0,06^2) = 0,10
н12257 О	—	—	—	351 081,63	1 304 693,40	—		
н12258 О	—	—	—	351 077,30	1 304 693,40	—		
н12259 О	—	—	—	351 077,30	1 304 686,49	—		
н12256 О	—	—	—	351 081,63	1 304 686,49	—		

2. Сведения о характеристиках объекта недвижимости с кадастровым номером 68:30:0002001:43 :

№ п/п	Наименование характеристики	Значение характеристики
1	2	3
1.	Вид объекта недвижимости	Здание
2.	Ранее присвоенный государственный учетный номер (инвентарный) здания, сооружения, объекта незавершенного строительства	—
3.	Кадастровый номер земельного участка (земельных участков), в границах которого (которых) расположены здание, сооружение, объект незавершенного строительства	68:30:0000000:529
4.	Уникальный учетный номер кадастрового квартала, в границах которого расположены здание, сооружение, объект незавершенного строительства	68:30:0002006

1	2	3
5.	Адрес здания, сооружения, объекта незавершенного строительства	—
5.1.	Сведения о местоположении здания, сооружения, объекта незавершенного строительства (при отсутствии адреса) в структурированном в соответствии с федеральной информационной адресной системой виде	—
5.2.	Дополнительные сведения о местоположении	—
6.	Иные сведения	—

3. Пояснения к сведениям об объекте недвижимости с кадастровым номером 68:30:0002001:43 :

1.	—

1. Сведения о характерных точках контура объекта недвижимости с кадастровым номером 68:30:0002002:70 :

Система координат МСК-68, зона 1 Зона № 1

Обозначение характерных точек границ	Содержатся в Едином государственном реестре недвижимости			Определены в ходе выполнения комплексных кадастровых работ			Метод определения координат	Формулы, примененные для расчета средней квадратической погрешности определения координат характерных точек (Mt), м, с подставленными в такие формулы значениями и итоговые (вычисленные) значения Mt, м
	координаты, м		Радиус, м	координаты, м		Радиус, м		
	X	Y	R	X	Y	R		
1	2	3	4	5	6	7	8	9
н5542О	—	—	—	350 938,71	1 304 858,67	—	Метод спутниковых геодезических измерений (определений)	√(0,08^2 + 0,06^2) = 0,10
н5543О	—	—	—	350 939,92	1 304 871,28	—		
н5544О	—	—	—	350 931,06	1 304 872,14	—		
н5545О	—	—	—	350 930,37	1 304 864,97	—		
н5546О	—	—	—	350 933,90	1 304 864,63	—		
н5547О	—	—	—	350 933,37	1 304 859,18	—		
н5542О	—	—	—	350 938,71	1 304 858,67	—		

2. Сведения о характеристиках объекта недвижимости с кадастровым номером 68:30:0002002:70 :

№ п/п	Наименование характеристики	Значение характеристики
1	2	3
1.	Вид объекта недвижимости	Здание
2.	Ранее присвоенный государственный учетный номер (инвентарный) здания, сооружения, объекта незавершенного строительства	—
3.	Кадастровый номер земельного участка (земельных участков), в границах которого (которых) расположены здание, сооружение, объект незавершенного строительства	68:30:0002006:4
4.	Уникальный учетный номер кадастрового квартала, в границах которого расположены здание, сооружение, объект незавершенного строительства	68:30:0002006
5.	Адрес здания, сооружения, объекта незавершенного строительства	—
5.1.	Сведения о местоположении здания, сооружения, объекта незавершенного строительства (при отсутствии адреса) в структурированном в соответствии с федеральной информационной адресной системой виде	—
5.2.	Дополнительные сведения о местоположении	—
6.	Иные сведения	—

3. Пояснения к сведениям об объекте недвижимости с кадастровым номером 68:30:0002002:70 :

1.	—

1. Сведения о характерных точках контура объекта недвижимости с кадастровым номером 68:30:0002002:72 :

Система координат МСК-68, зона 1 Зона № 1

Обозначение характерных точек границ	Содержатся в Едином государственном реестре недвижимости			Определены в ходе выполнения комплексных кадастровых работ			Метод определения координат	Формулы, примененные для расчета средней квадратической погрешности определения координат характерных точек (Mt), м, с подставленными в такие формулы значениями и итоговые (вычисленные) значения Mt, м
	координаты, м		Радиус, м	координаты, м		Радиус, м		
	X	Y	R	X	Y	R		
1	2	3	4	5	6	7	8	9
н5552О	—	—	—	350 894,04	1 304 869,17	—	Метод спутниковых геодезических измерений (определений)	√(0,08^2 + 0,06^2) = 0,10

1	2	3	4	5	6	7	8	9
н5553О	—	—	—	350 895,99	1 304 880,39	—	Метод спутниковых геодезических измерений (определений)	√(0,08^2 + 0,06^2) = 0,10
н5554О	—	—	—	350 890,45	1 304 881,36	—		
н5555О	—	—	—	350 888,50	1 304 870,14	—		
н5552О	—	—	—	350 894,04	1 304 869,17	—		

2. Сведения о характеристиках объекта недвижимости с кадастровым номером 68:30:0002002:72 :

№ п/п	Наименование характеристики	Значение характеристики
1	2	3
1.	Вид объекта недвижимости	Здание
2.	Ранее присвоенный государственный учетный номер (инвентарный) здания, сооружения, объекта незавершенного строительства	—
3.	Кадастровый номер земельного участка (земельных участков), в границах которого (которых) расположены здание, сооружение, объект незавершенного строительства	68:30:0002006:99
4.	Уникальный учетный номер кадастрового квартала, в границах которого расположены здание, сооружение, объект незавершенного строительства	68:30:0002006
5.	Адрес здания, сооружения, объекта незавершенного строительства	—
5.1.	Сведения о местоположении здания, сооружения, объекта незавершенного строительства (при отсутствии адреса) в структурированном в соответствии с федеральной информационной адресной системой виде	—
5.2.	Дополнительные сведения о местоположении	—
6.	Иные сведения	—

3. Пояснения к сведениям об объекте недвижимости с кадастровым номером 68:30:0002002:72 :

1.	—

1. Сведения о характерных точках контура объекта недвижимости с кадастровым номером 68:30:0002002:73 :

Система координат МСК-68, зона 1 Зона № 1

Обозначение характерных точек границ	Содержатся в Едином государственном реестре недвижимости			Определены в ходе выполнения комплексных кадастровых работ			Метод определения координат	Формулы, примененные для расчета средней квадратической погрешности определения координат характерных точек (Mt), м, с подставленными в такие формулы значениями и итоговые (вычисленные) значения Mt, м
	координаты, м		Радиус, м	координаты, м		Радиус, м		
	X	Y	R	X	Y	R		
1	2	3	4	5	6	7	8	9
н5556О	—	—	—	350 762,77	1 304 967,78	—	Метод спутниковых геодезических измерений (определений)	√(0,08^2 + 0,06^2) = 0,10
н5557О	—	—	—	350 749,47	1 304 969,10	—		
н5558О	—	—	—	350 748,62	1 304 960,58	—		
н5559О	—	—	—	350 761,92	1 304 959,26	—		
н5556О	—	—	—	350 762,77	1 304 967,78	—		

2. Сведения о характеристиках объекта недвижимости с кадастровым номером 68:30:0002002:73 :

№ п/п	Наименование характеристики	Значение характеристики
1	2	3
1.	Вид объекта недвижимости	Здание
2.	Ранее присвоенный государственный учетный номер (инвентарный) здания, сооружения, объекта незавершенного строительства	—
3.	Кадастровый номер земельного участка (земельных участков), в границах которого (которых) расположены здание, сооружение, объект незавершенного строительства	68:30:0002006:8
4.	Уникальный учетный номер кадастрового квартала, в границах которого расположены здание, сооружение, объект незавершенного строительства	68:30:0002006

1	2	3
5.	Адрес здания, сооружения, объекта незавершенного строительства	—
5.1.	Сведения о местоположении здания, сооружения, объекта незавершенного строительства (при отсутствии адреса) в структурированном в соответствии с федеральной информационной адресной системой виде	—
5.2.	Дополнительные сведения о местоположении	—
6.	Иные сведения	—

3. Пояснения к сведениям об объекте недвижимости с кадастровым номером 68:30:0002002:73 :

1.	—

1. Сведения о характерных точках контура объекта недвижимости с кадастровым номером 68:30:0002006:58 :

Система координат МСК-68, зона 1 Зона № 1

Обозначение характерных точек границ	Содержатся в Едином государственном реестре недвижимости			Определены в ходе выполнения комплексных кадастровых работ			Метод определения координат	Формулы, примененные для расчета средней квадратической погрешности определения координат характерных точек (Mt), м, с подставленными в такие формулы значениями и итоговые (вычисленные) значения Mt, м
	координаты, м		Радиус, м	координаты, м		Радиус, м		
	X	Y	R	X	Y	R		
1	2	3	4	5	6	7	8	9
н15823 О	—	—	—	350 783,43	1 304 970,02	—	Метод спутниковых геодезических измерений (определений)	√(0,08^2 + 0,06^2) = 0,10
н15824 О	—	—	—	350 783,98	1 304 979,10	—		
н15825 О	—	—	—	350 771,27	1 304 979,87	—		
н15826 О	—	—	—	350 771,22	1 304 979,07	—		
н15827 О	—	—	—	350 768,52	1 304 979,23	—		
н15828 О	—	—	—	350 768,20	1 304 973,96	—		
н15829 О	—	—	—	350 770,94	1 304 973,79	—		

1	2	3	4	5	6	7	8	9
н15830 О	—	—	—	350 770,75	1 304 970,79	—	Метод спутниковых геодезических измерений (определений)	√(0,08^2 + 0,06^2) = 0,10
н15823 О	—	—	—	350 783,43	1 304 970,02	—		

2. Сведения о характеристиках объекта недвижимости с кадастровым номером 68:30:0002006:58 :

№ п/п	Наименование характеристики	Значение характеристики
1	2	3
1.	Вид объекта недвижимости	Здание
2.	Ранее присвоенный государственный учетный номер (инвентарный) здания, сооружения, объекта незавершенного строительства	—
3.	Кадастровый номер земельного участка (земельных участков), в границах которого (которых) расположены здание, сооружение, объект незавершенного строительства	68:30:0002006:9
4.	Уникальный учетный номер кадастрового квартала, в границах которого расположены здание, сооружение, объект незавершенного строительства	68:30:0002006
5.	Адрес здания, сооружения, объекта незавершенного строительства	—
5.1.	Сведения о местоположении здания, сооружения, объекта незавершенного строительства (при отсутствии адреса) в структурированном в соответствии с федеральной информационной адресной системой виде	—
5.2.	Дополнительные сведения о местоположении	—
6.	Иные сведения	—

3. Пояснения к сведениям об объекте недвижимости с кадастровым номером 68:30:0002006:58 :

1.	—

1. Сведения о характерных точках контура объекта недвижимости с кадастровым номером 68:30:0002006:60 :

Система координат МСК-68, зона 1 Зона № 1

Обозначение характерных точек границ	Содержатся в Едином государственном реестре недвижимости			Определены в ходе выполнения комплексных кадастровых работ			Метод определения координат	Формулы, примененные для расчета средней квадратической погрешности определения координат характерных точек (Mt), м, с подставленными в такие формулы значениями и итоговые (вычисленные) значения Mt, м
	координаты, м		Радиус, м	координаты, м		Радиус, м		
	X	Y	R	X	Y	R		
1	2	3	4	5	6	7	8	9
н15835 О	—	—	—	350 904,44	1 304 931,54	—	Метод спутниковых геодезических измерений (определений)	√(0,08^2 + 0,06^2) = 0,10
н15836 О	—	—	—	350 905,21	1 304 937,70	—		
н15837 О	—	—	—	350 902,61	1 304 938,02	—		
н15838 О	—	—	—	350 903,14	1 304 942,25	—		
н15839 О	—	—	—	350 897,25	1 304 942,99	—		
н15840 О	—	—	—	350 896,78	1 304 939,23	—		
н15841 О	—	—	—	350 894,81	1 304 939,48	—		
н15842 О	—	—	—	350 894,35	1 304 935,86	—		
н15843 О	—	—	—	350 896,23	1 304 935,63	—		
н15844 О	—	—	—	350 895,85	1 304 932,62	—		
н15835 О	—	—	—	350 904,44	1 304 931,54	—		

2. Сведения о характеристиках объекта недвижимости с кадастровым номером 68:30:0002006:60 :

№ п/п	Наименование характеристики	Значение характеристики
1	2	3
1.	Вид объекта недвижимости	Здание

1	2	3
2.	Ранее присвоенный государственный учетный номер (инвентарный) здания, сооружения, объекта незавершенного строительства	—
3.	Кадастровый номер земельного участка (земельных участков), в границах которого (которых) расположены здание, сооружение, объект незавершенного строительства	68:30:0002006:35
4.	Уникальный учетный номер кадастрового квартала, в границах которого расположены здание, сооружение, объект незавершенного строительства	68:30:0002006
5.	Адрес здания, сооружения, объекта незавершенного строительства	—
5.1.	Сведения о местоположении здания, сооружения, объекта незавершенного строительства (при отсутствии адреса) в структурированном в соответствии с федеральной информационной адресной системой виде	—
5.2.	Дополнительные сведения о местоположении	—
6.	Иные сведения	—

3. Пояснения к сведениям об объекте недвижимости с кадастровым номером 68:30:0002006:60 :

1.	—

1. Сведения о характерных точках контура объекта недвижимости с кадастровым номером 68:30:0002006:62 :

Система координат МСК-68, зона 1 Зона № 1

Обозначение характерных точек границ	Содержатся в Едином государственном реестре недвижимости			Определены в ходе выполнения комплексных кадастровых работ			Метод определения координат	Формулы, примененные для расчета средней квадратической погрешности определения координат характерных точек (Mt), м, с подставленными в такие формулы значениями и итоговые (вычисленные) значения Mt, м
	координаты, м		Радиус, м	координаты, м		Радиус, м		
	X	Y	R	X	Y	R		
1	2	3	4	5	6	7	8	9
н15857 О	—	—	—	350 853,85	1 304 958,76	—	Метод спутниковых геодезических измерений (определений)	√(0,08^2 + 0,06^2) = 0,10
н15858 О	—	—	—	350 844,86	1 304 959,11	—		
н15859 О	—	—	—	350 844,58	1 304 952,11	—		

1	2	3	4	5	6	7	8	9
н15860 О	—	—	—	350 850,68	1 304 951,87	—	Метод спутниковых геодезических измерений (определений)	√(0,08^2 + 0,06^2) = 0,10
н15861 О	—	—	—	350 850,61	1 304 950,08	—		
н15862 О	—	—	—	350 853,16	1 304 949,98	—		
н15863 О	—	—	—	350 853,24	1 304 951,86	—		
н15864 О	—	—	—	350 853,58	1 304 951,86	—		
н15857 О	—	—	—	350 853,85	1 304 958,76	—		

2. Сведения о характеристиках объекта недвижимости с кадастровым номером 68:30:0002006:62 :

№ п/п	Наименование характеристики	Значение характеристики
1	2	3
1.	Вид объекта недвижимости	Здание
2.	Ранее присвоенный государственный учетный номер (инвентарный) здания, сооружения, объекта незавершенного строительства	—
3.	Кадастровый номер земельного участка (земельных участков), в границах которого (которых) расположены здание, сооружение, объект незавершенного строительства	68:30:0002006:37
4.	Уникальный учетный номер кадастрового квартала, в границах которого расположены здание, сооружение, объект незавершенного строительства	68:30:0002006
5.	Адрес здания, сооружения, объекта незавершенного строительства	—
5.1.	Сведения о местоположении здания, сооружения, объекта незавершенного строительства (при отсутствии адреса) в структурированном в соответствии с федеральной информационной адресной системой виде	—
5.2.	Дополнительные сведения о местоположении	—
6.	Иные сведения	—

3. Пояснения к сведениям об объекте недвижимости с кадастровым номером 68:30:0002006:62 :

1.	—

1. Сведения о характерных точках контура объекта недвижимости с кадастровым номером 68:30:0002006:65 :

Система координат МСК-68, зона 1 Зона № 1

Обозначение характерных точек границ	Содержатся в Едином государственном реестре недвижимости			Определены в ходе выполнения комплексных кадастровых работ			Метод определения координат	Формулы, примененные для расчета средней квадратической погрешности определения координат характерных точек (Mt), м, с подставленными в такие формулы значениями и итоговые (вычисленные) значения Mt, м
	координаты, м		Радиус, м	координаты, м		Радиус, м		
	X	Y	R	X	Y	R		
1	2	3	4	5	6	7	8	9
н15865 О	—	—	—	351 119,65	1 304 672,92	—	Метод спутниковых геодезических измерений (определений)	√(0,08^2 + 0,06^2) = 0,10
н15866 О	—	—	—	351 111,63	1 304 677,16	—		
н15867 О	—	—	—	351 107,56	1 304 669,46	—		
н15868 О	—	—	—	351 115,58	1 304 665,22	—		
н15865 О	—	—	—	351 119,65	1 304 672,92	—		

2. Сведения о характеристиках объекта недвижимости с кадастровым номером 68:30:0002006:65 :

№ п/п	Наименование характеристики	Значение характеристики
1	2	3
1.	Вид объекта недвижимости	Здание
2.	Ранее присвоенный государственный учетный номер (инвентарный) здания, сооружения, объекта незавершенного строительства	—
3.	Кадастровый номер земельного участка (земельных участков), в границах которого (которых) расположены здание, сооружение, объект незавершенного строительства	68:30:0002006:47
4.	Уникальный учетный номер кадастрового квартала, в границах которого расположены здание, сооружение, объект незавершенного строительства	68:30:0002006

1	2	3
5.	Адрес здания, сооружения, объекта незавершенного строительства	—
5.1.	Сведения о местоположении здания, сооружения, объекта незавершенного строительства (при отсутствии адреса) в структурированном в соответствии с федеральной информационной адресной системой виде	—
5.2.	Дополнительные сведения о местоположении	—
6.	Иные сведения	—

3. Пояснения к сведениям об объекте недвижимости с кадастровым номером 68:30:0002006:65 :

1.	—

1. Сведения о характерных точках контура объекта недвижимости с кадастровым номером 68:30:0002006:66 :

Система координат МСК-68, зона 1 Зона № 1

Обозначение характерных точек границ	Содержатся в Едином государственном реестре недвижимости			Определены в ходе выполнения комплексных кадастровых работ			Метод определения координат	Формулы, примененные для расчета средней квадратической погрешности определения координат характерных точек (Mt), м, с подставленными в такие формулы значениями и итоговые (вычисленные) значения Mt, м
	координаты, м		Радиус, м	координаты, м		Радиус, м		
	X	Y	R	X	Y	R		
1	2	3	4	5	6	7	8	9
н15869 О	—	—	—	351 100,36	1 304 684,09	—	Метод спутниковых геодезических измерений (определений)	√(0,08^2 + 0,06^2) = 0,10
н15870 О	—	—	—	351 095,73	1 304 675,87	—		
н15871 О	—	—	—	351 102,07	1 304 672,30	—		
н15872 О	—	—	—	351 107,43	1 304 681,81	—		
н15873 О	—	—	—	351 104,43	1 304 683,50	—		
н15874 О	—	—	—	351 103,71	1 304 682,21	—		
н15869 О	—	—	—	351 100,36	1 304 684,09	—		

2. Сведения о характеристиках объекта недвижимости с кадастровым номером 68:30:0002006:66 :

№ п/п	Наименование характеристики	Значение характеристики
1	2	3
1.	Вид объекта недвижимости	Здание
2.	Ранее присвоенный государственный учетный номер (инвентарный) здания, сооружения, объекта незавершенного строительства	—
3.	Кадастровый номер земельного участка (земельных участков), в границах которого (которых) расположены здание, сооружение, объект незавершенного строительства	68:30:0002006:17
4.	Уникальный учетный номер кадастрового квартала, в границах которого расположены здание, сооружение, объект незавершенного строительства	68:30:0002006
5.	Адрес здания, сооружения, объекта незавершенного строительства	—
5.1.	Сведения о местоположении здания, сооружения, объекта незавершенного строительства (при отсутствии адреса) в структурированном в соответствии с федеральной информационной адресной системой виде	—
5.2.	Дополнительные сведения о местоположении	—
6.	Иные сведения	—

3. Пояснения к сведениям об объекте недвижимости с кадастровым номером 68:30:0002006:66 :

1.	—

1. Сведения о характерных точках контура объекта недвижимости с кадастровым номером 68:30:0002006:67 :

Система координат МСК-68, зона 1 Зона № 1

Обозначение характерных точек границ	Содержатся в Едином государственном реестре недвижимости			Определены в ходе выполнения комплексных кадастровых работ			Метод определения координат	Формулы, примененные для расчета средней квадратической погрешности определения координат характерных точек (Mt), м, с подставленными в такие формулы значениями и итоговые (вычисленные) значения Mt, м
	координаты, м		Радиус, м	координаты, м		Радиус, м		
	X	Y	R	X	Y	R		
1	2	3	4	5	6	7	8	9
н15875 О	—	—	—	350 853,88	1 304 969,16	—	Метод спутниковых геодезических измерений (определений)	√(0,08^2 + 0,06^2) = 0,10

1	2	3	4	5	6	7	8	9
н15876 О	—	—	—	350 854,17	1 304 980,43	—	Метод спутниковых геодезических измерений (определений)	√(0,08^2 + 0,06^2) = 0,10
н15877 О	—	—	—	350 844,20	1 304 980,68	—		
н15878 О	—	—	—	350 843,92	1 304 969,41	—		
н15875 О	—	—	—	350 853,88	1 304 969,16	—		

2. Сведения о характеристиках объекта недвижимости с кадастровым номером 68:30:0002006:67 :

№ п/п	Наименование характеристики	Значение характеристики
1	2	3
1.	Вид объекта недвижимости	Здание
2.	Ранее присвоенный государственный учетный номер (инвентарный) здания, сооружения, объекта незавершенного строительства	—
3.	Кадастровый номер земельного участка (земельных участков), в границах которого (которых) расположены здание, сооружение, объект незавершенного строительства	68:30:0002006:39
4.	Уникальный учетный номер кадастрового квартала, в границах которого расположены здание, сооружение, объект незавершенного строительства	68:30:0002006
5.	Адрес здания, сооружения, объекта незавершенного строительства	—
5.1.	Сведения о местоположении здания, сооружения, объекта незавершенного строительства (при отсутствии адреса) в структурированном в соответствии с федеральной информационной адресной системой виде	—
5.2.	Дополнительные сведения о местоположении	—
6.	Иные сведения	—

3. Пояснения к сведениям об объекте недвижимости с кадастровым номером 68:30:0002006:67 :

1.	—

1. Сведения о характерных точках контура объекта недвижимости с кадастровым номером 68:30:0002006:68 :

Система координат МСК-68, зона 1 Зона № 1

Обозначение характерных точек границ	Содержатся в Едином государственном реестре недвижимости			Определены в ходе выполнения комплексных кадастровых работ			Метод определения координат	Формулы, примененные для расчета средней квадратической погрешности определения координат характерных точек (Mt), м, с подставленными в такие формулы значениями и итоговые (вычисленные) значения Mt, м
	координаты, м		Радиус, м	координаты, м		Радиус, м		
	X	Y	R	X	Y	R		
1	2	3	4	5	6	7	8	9
н15879 О	—	—	—	350 852,69	1 304 925,87	—	Метод спутниковых геодезических измерений (определений)	√(0,08^2 + 0,06^2) = 0,10
н15880 О	—	—	—	350 841,38	1 304 926,49	—		
н15881 О	—	—	—	350 840,97	1 304 919,02	—		
н15882 О	—	—	—	350 852,28	1 304 918,39	—		
н15879 О	—	—	—	350 852,69	1 304 925,87	—		

2. Сведения о характеристиках объекта недвижимости с кадастровым номером 68:30:0002006:68 :

№ п/п	Наименование характеристики	Значение характеристики
1	2	3
1.	Вид объекта недвижимости	Здание
2.	Ранее присвоенный государственный учетный номер (инвентарный) здания, сооружения, объекта незавершенного строительства	—
3.	Кадастровый номер земельного участка (земельных участков), в границах которого (которых) расположены здание, сооружение, объект незавершенного строительства	68:30:0002006:36
4.	Уникальный учетный номер кадастрового квартала, в границах которого расположены здание, сооружение, объект незавершенного строительства	68:30:0002006

1	2	3
5.	Адрес здания, сооружения, объекта незавершенного строительства	—
5.1.	Сведения о местоположении здания, сооружения, объекта незавершенного строительства (при отсутствии адреса) в структурированном в соответствии с федеральной информационной адресной системой виде	—
5.2.	Дополнительные сведения о местоположении	—
6.	Иные сведения	—

3. Пояснения к сведениям об объекте недвижимости с кадастровым номером 68:30:0002006:68 :

1.	—

1. Сведения о характерных точках контура объекта недвижимости с кадастровым номером 68:30:0002006:69 :

Система координат МСК-68, зона 1 Зона № 1

Обозначение характерных точек границ	Содержатся в Едином государственном реестре недвижимости			Определены в ходе выполнения комплексных кадастровых работ			Метод определения координат	Формулы, примененные для расчета средней квадратической погрешности определения координат характерных точек (Mt), м, с подставленными в такие формулы значениями и итоговые (вычисленные) значения Mt, м
	координаты, м		Радиус, м	координаты, м		Радиус, м		
	X	Y	R	X	Y	R		
1	2	3	4	5	6	7	8	9
н15883 О	—	—	—	350 854,51	1 304 895,06	—	Метод спутниковых геодезических измерений (определений)	√(0,08^2 + 0,06^2) = 0,10
н15884 О	—	—	—	350 854,51	1 304 897,29	—		
н15885 О	—	—	—	350 846,32	1 304 897,26	—		
н15886 О	—	—	—	350 846,35	1 304 887,58	—		
н15887 О	—	—	—	350 852,72	1 304 887,60	—		
н15888 О	—	—	—	350 852,69	1 304 895,06	—		
н15883 О	—	—	—	350 854,51	1 304 895,06	—		

2. Сведения о характеристиках объекта недвижимости с кадастровым номером 68:30:0002006:69 :

№ п/п	Наименование характеристики	Значение характеристики
1	2	3
1.	Вид объекта недвижимости	Здание
2.	Ранее присвоенный государственный учетный номер (инвентарный) здания, сооружения, объекта незавершенного строительства	—
3.	Кадастровый номер земельного участка (земельных участков), в границах которого (которых) расположены здание, сооружение, объект незавершенного строительства	68:30:0002006:7
4.	Уникальный учетный номер кадастрового квартала, в границах которого расположены здание, сооружение, объект незавершенного строительства	68:30:0002006
5.	Адрес здания, сооружения, объекта незавершенного строительства	—
5.1.	Сведения о местоположении здания, сооружения, объекта незавершенного строительства (при отсутствии адреса) в структурированном в соответствии с федеральной информационной адресной системой виде	—
5.2.	Дополнительные сведения о местоположении	—
6.	Иные сведения	—

3. Пояснения к сведениям об объекте недвижимости с кадастровым номером 68:30:0002006:69 :

1.	—

1. Сведения о характерных точках контура объекта недвижимости с кадастровым номером 68:30:0002006:70 :

Система координат МСК-68, зона 1 Зона № 1

Обозначение характерных точек границ	Содержатся в Едином государственном реестре недвижимости			Определены в ходе выполнения комплексных кадастровых работ			Метод определения координат	Формулы, примененные для расчета средней квадратической погрешности определения координат характерных точек (Mt), м, с подставленными в такие формулы значениями и итоговые (вычисленные) значения Mt, м
	координаты, м		Радиус, м	координаты, м		Радиус, м		
	X	Y	R	X	Y	R		
1	2	3	4	5	6	7	8	9
н15889 О	—	—	—	351 002,42	1 304 854,81	—	Метод спутниковых геодезических измерений (определений)	√(0,08^2 + 0,06^2) = 0,10

1	2	3	4	5	6	7	8	9
н15890 О	—	—	—	351 003,96	1 304 862,63	—	Метод спутниковых геодезических измерений (определений)	√(0,08^2 + 0,06^2) = 0,10
н15891 О	—	—	—	351 001,71	1 304 863,07	—		
н15892 О	—	—	—	351 002,36	1 304 866,37	—		
н15893 О	—	—	—	350 994,16	1 304 867,99	—		
н15894 О	—	—	—	350 992,47	1 304 859,39	—		
н15895 О	—	—	—	350 997,45	1 304 858,41	—		
н15896 О	—	—	—	350 996,96	1 304 855,89	—		
н15889 О	—	—	—	351 002,42	1 304 854,81	—		

2. Сведения о характеристиках объекта недвижимости с кадастровым номером 68:30:0002006:70 :

№ п/п	Наименование характеристики	Значение характеристики
1	2	3
1.	Вид объекта недвижимости	Здание
2.	Ранее присвоенный государственный учетный номер (инвентарный) здания, сооружения, объекта незавершенного строительства	—
3.	Кадастровый номер земельного участка (земельных участков), в границах которого (которых) расположены здание, сооружение, объект незавершенного строительства	68:30:0002006:31
4.	Уникальный учетный номер кадастрового квартала, в границах которого расположены здание, сооружение, объект незавершенного строительства	68:30:0002006

1	2	3
5.	Адрес здания, сооружения, объекта незавершенного строительства	—
5.1.	Сведения о местоположении здания, сооружения, объекта незавершенного строительства (при отсутствии адреса) в структурированном в соответствии с федеральной информационной адресной системой виде	—
5.2.	Дополнительные сведения о местоположении	—
6.	Иные сведения	—

3. Пояснения к сведениям об объекте недвижимости с кадастровым номером 68:30:0002006:70 :

1.	—

1. Сведения о характерных точках контура объекта недвижимости с кадастровым номером 68:30:0002006:75 :

Система координат МСК-68, зона 1 Зона № 1

Обозначение характерных точек границ	Содержатся в Едином государственном реестре недвижимости			Определены в ходе выполнения комплексных кадастровых работ			Метод определения координат	Формулы, примененные для расчета средней квадратической погрешности определения координат характерных точек (Mt), м, с подставленными в такие формулы значениями и итоговые (вычисленные) значения Mt, м
	координаты, м		Радиус, м	координаты, м		Радиус, м		
	X	Y	R	X	Y	R		
1	2	3	4	5	6	7	8	9
н15907 О	—	—	—	351 078,40	1 304 825,10	—	Метод спутниковых геодезических измерений (определений)	√(0,08^2 + 0,06^2) = 0,10
н15908 О	—	—	—	351 074,36	1 304 828,31	—		
н15909 О	—	—	—	351 073,38	1 304 827,07	—		
н15910 О	—	—	—	351 072,17	1 304 828,02	—		
н15911 О	—	—	—	351 069,85	1 304 825,10	—		
н15912 О	—	—	—	351 071,05	1 304 824,15	—		
н15913 О	—	—	—	351 066,70	1 304 818,68	—		

1	2	3	4	5	6	7	8	9
н15914 О	—	—	—	351 070,74	1 304 815,47	—	Метод спутниковых геодезических измерений (определений)	√(0,08^2 + 0,06^2) = 0,10
н15907 О	—	—	—	351 078,40	1 304 825,10	—		

2. Сведения о характеристиках объекта недвижимости с кадастровым номером 68:30:0002006:75 :

№ п/п	Наименование характеристики	Значение характеристики
1	2	3
1.	Вид объекта недвижимости	Здание
2.	Ранее присвоенный государственный учетный номер (инвентарный) здания, сооружения, объекта незавершенного строительства	—
3.	Кадастровый номер земельного участка (земельных участков), в границах которого (которых) расположены здание, сооружение, объект незавершенного строительства	68:30:0002006:27
4.	Уникальный учетный номер кадастрового квартала, в границах которого расположены здание, сооружение, объект незавершенного строительства	68:30:0002006
5.	Адрес здания, сооружения, объекта незавершенного строительства	—
5.1.	Сведения о местоположении здания, сооружения, объекта незавершенного строительства (при отсутствии адреса) в структурированном в соответствии с федеральной информационной адресной системой виде	—
5.2.	Дополнительные сведения о местоположении	—
6.	Иные сведения	—

3. Пояснения к сведениям об объекте недвижимости с кадастровым номером 68:30:0002006:75 :

1.	—

1. Сведения о характерных точках контура объекта недвижимости с кадастровым номером 68:30:0002006:78 :

Система координат МСК-68, зона 1 Зона № 1

Обозначение характерных точек границ	Содержатся в Едином государственном реестре недвижимости			Определены в ходе выполнения комплексных кадастровых работ			Метод определения координат	Формулы, примененные для расчета средней квадратической погрешности определения координат характерных точек (Mt), м, с подставленными в такие формулы значениями и итоговые (вычисленные) значения Mt, м
	координаты, м		Радиус, м	координаты, м		Радиус, м		
	X	Y	R	X	Y	R		
1	2	3	4	5	6	7	8	9
н15929 О	—	—	—	351 183,16	1 304 708,21	—	Метод спутниковых геодезических измерений (определений)	√(0,08^2 + 0,06^2) = 0,10
н15930 О	—	—	—	351 176,24	1 304 712,05	—		
н15931 О	—	—	—	351 174,44	1 304 713,04	—		
н15932 О	—	—	—	351 172,59	1 304 709,69	—		
н15933 О	—	—	—	351 174,59	1 304 708,58	—		
н15934 О	—	—	—	351 171,65	1 304 703,26	—		
н15935 О	—	—	—	351 178,36	1 304 699,54	—		
н15929 О	—	—	—	351 183,16	1 304 708,21	—		

2. Сведения о характеристиках объекта недвижимости с кадастровым номером 68:30:0002006:78 :

№ п/п	Наименование характеристики	Значение характеристики
1	2	3
1.	Вид объекта недвижимости	Здание
2.	Ранее присвоенный государственный учетный номер (инвентарный) здания, сооружения, объекта незавершенного строительства	—
3.	Кадастровый номер земельного участка (земельных участков), в границах которого (которых) расположены здание, сооружение, объект незавершенного строительства	68:30:0002006:15

1	2	3
4.	Уникальный учетный номер кадастрового квартала, в границах которого расположены здание, сооружение, объект незавершенного строительства	68:30:0002006
5.	Адрес здания, сооружения, объекта незавершенного строительства	—
5.1.	Сведения о местоположении здания, сооружения, объекта незавершенного строительства (при отсутствии адреса) в структурированном в соответствии с федеральной информационной адресной системой виде	—
5.2.	Дополнительные сведения о местоположении	—
6.	Иные сведения	—

3. Пояснения к сведениям об объекте недвижимости с кадастровым номером 68:30:0002006:78 :

1.	—

1. Сведения о характерных точках контура объекта недвижимости с кадастровым номером 68:30:0002006:79 :

Система координат МСК-68, зона 1 Зона № 1

Обозначение характерных точек границ	Содержатся в Едином государственном реестре недвижимости			Определены в ходе выполнения комплексных кадастровых работ			Метод определения координат	Формулы, примененные для расчета средней квадратической погрешности определения координат характерных точек (Mt), м, с подставленными в такие формулы значениями и итоговые (вычисленные) значения Mt, м
	координаты, м		Радиус, м	координаты, м		Радиус, м		
	X	Y	R	X	Y	R		
1	2	3	4	5	6	7	8	9
н15936 О	—	—	—	351 156,42	1 304 687,42	—	Метод спутниковых геодезических измерений (определений)	√(0,08^2 + 0,06^2) = 0,10
н15937 О	—	—	—	351 163,81	1 304 682,28	—		
н15938 О	—	—	—	351 168,94	1 304 689,65	—		
н15939 О	—	—	—	351 161,54	1 304 694,79	—		
н15936 О	—	—	—	351 156,42	1 304 687,42	—		

2. Сведения о характеристиках объекта недвижимости с кадастровым номером 68:30:0002006:79 :

№ п/п	Наименование характеристики	Значение характеристики
1	2	3
1.	Вид объекта недвижимости	Здание
2.	Ранее присвоенный государственный учетный номер (инвентарный) здания, сооружения, объекта незавершенного строительства	—
3.	Кадастровый номер земельного участка (земельных участков), в границах которого (которых) расположены здание, сооружение, объект незавершенного строительства	68:30:0002006:79
4.	Уникальный учетный номер кадастрового квартала, в границах которого расположены здание, сооружение, объект незавершенного строительства	68:30:0002006
5.	Адрес здания, сооружения, объекта незавершенного строительства	—
5.1.	Сведения о местоположении здания, сооружения, объекта незавершенного строительства (при отсутствии адреса) в структурированном в соответствии с федеральной информационной адресной системой виде	—
5.2.	Дополнительные сведения о местоположении	—
6.	Иные сведения	—

3. Пояснения к сведениям об объекте недвижимости с кадастровым номером 68:30:0002006:79 :

1.	—

1. Сведения о характерных точках контура объекта недвижимости с кадастровым номером 68:30:0002006:80 :

Система координат МСК-68, зона 1 Зона № 1

Обозначение характерных точек границ	Содержатся в Едином государственном реестре недвижимости			Определены в ходе выполнения комплексных кадастровых работ			Метод определения координат	Формулы, примененные для расчета средней квадратической погрешности определения координат характерных точек (Mt), м, с подставленными в такие формулы значениями и итоговые (вычисленные) значения Mt, м
	координаты, м		Радиус, м	координаты, м		Радиус, м		
	X	Y	R	X	Y	R		
1	2	3	4	5	6	7	8	9
н15940 О	—	—	—	351 165,17	1 304 731,09	—	Метод спутниковых геодезических измерений (определений)	√(0,08^2 + 0,06^2) = 0,10

1	2	3	4	5	6	7	8	9
н15941 О	—	—	—	351 157,65	1 304 734,84	—	Метод спутниковых геодезических измерений (определений)	√(0,08^2 + 0,06^2) = 0,10
н15942 О	—	—	—	351 158,67	1 304 736,87	—		
н15943 О	—	—	—	351 156,30	1 304 738,05	—		
н15944 О	—	—	—	351 155,28	1 304 736,03	—		
н15945 О	—	—	—	351 153,52	1 304 736,91	—		
н15946 О	—	—	—	351 149,89	1 304 729,64	—		
н15947 О	—	—	—	351 161,53	1 304 723,82	—		
н15940 О	—	—	—	351 165,17	1 304 731,09	—		

2. Сведения о характеристиках объекта недвижимости с кадастровым номером 68:30:0002006:80 :

№ п/п	Наименование характеристики	Значение характеристики
1	2	3
1.	Вид объекта недвижимости	Здание
2.	Ранее присвоенный государственный учетный номер (инвентарный) здания, сооружения, объекта незавершенного строительства	—
3.	Кадастровый номер земельного участка (земельных участков), в границах которого (которых) расположены здание, сооружение, объект незавершенного строительства	68:30:0002006:6
4.	Уникальный учетный номер кадастрового квартала, в границах которого расположены здание, сооружение, объект незавершенного строительства	68:30:0002006

1	2	3
5.	Адрес здания, сооружения, объекта незавершенного строительства	—
5.1.	Сведения о местоположении здания, сооружения, объекта незавершенного строительства (при отсутствии адреса) в структурированном в соответствии с федеральной информационной адресной системой виде	—
5.2.	Дополнительные сведения о местоположении	—
6.	Иные сведения	—

3. Пояснения к сведениям об объекте недвижимости с кадастровым номером 68:30:0002006:80 :

1.	—

1. Сведения о характерных точках контура объекта недвижимости с кадастровым номером 68:30:0002006:81 :

Система координат МСК-68, зона 1 Зона № 1

Обозначение характерных точек границ	Содержатся в Едином государственном реестре недвижимости			Определены в ходе выполнения комплексных кадастровых работ			Метод определения координат	Формулы, примененные для расчета средней квадратической погрешности определения координат характерных точек (Mt), м, с подставленными в такие формулы значениями и итоговые (вычисленные) значения Mt, м
	координаты, м		Радиус, м	координаты, м		Радиус, м		
	X	Y	R	X	Y	R		
1	2	3	4	5	6	7	8	9
н15948 О	—	—	—	350 748,30	1 304 943,79	—	Метод спутниковых геодезических измерений (определений)	√(0,08^2 + 0,06^2) = 0,10
н15949 О	—	—	—	350 739,03	1 304 943,70	—		
н15950 О	—	—	—	350 739,12	1 304 933,60	—		
н15951 О	—	—	—	350 742,86	1 304 933,64	—		
н15952 О	—	—	—	350 742,89	1 304 930,16	—		
н15953 О	—	—	—	350 748,43	1 304 930,21	—		
н15948 О	—	—	—	350 748,30	1 304 943,79	—		

2. Сведения о характеристиках объекта недвижимости с кадастровым номером 68:30:0002006:81 :

№ п/п	Наименование характеристики	Значение характеристики
1	2	3
1.	Вид объекта недвижимости	Здание
2.	Ранее присвоенный государственный учетный номер (инвентарный) здания, сооружения, объекта незавершенного строительства	—
3.	Кадастровый номер земельного участка (земельных участков), в границах которого (которых) расположены здание, сооружение, объект незавершенного строительства	68:30:0002006:1
4.	Уникальный учетный номер кадастрового квартала, в границах которого расположены здание, сооружение, объект незавершенного строительства	68:30:0002006
5.	Адрес здания, сооружения, объекта незавершенного строительства	—
5.1.	Сведения о местоположении здания, сооружения, объекта незавершенного строительства (при отсутствии адреса) в структурированном в соответствии с федеральной информационной адресной системой виде	—
5.2.	Дополнительные сведения о местоположении	—
6.	Иные сведения	—

3. Пояснения к сведениям об объекте недвижимости с кадастровым номером 68:30:0002006:81 :

1.	—

1. Сведения о характерных точках контура объекта недвижимости с кадастровым номером 68:30:0002006:83 :

Система координат МСК-68, зона 1 Зона № 1

Обозначение характерных точек границ	Содержатся в Едином государственном реестре недвижимости			Определены в ходе выполнения комплексных кадастровых работ			Метод определения координат	Формулы, примененные для расчета средней квадратической погрешности определения координат характерных точек (Mt), м, с подставленными в такие формулы значениями и итоговые (вычисленные) значения Mt, м
	координаты, м		Радиус, м	координаты, м		Радиус, м		
	X	Y	R	X	Y	R		
1	2	3	4	5	6	7	8	9
н15954 О	—	—	—	351 112,38	1 304 747,24	—	Метод спутниковых геодезических измерений (определений)	√(0,08^2 + 0,06^2) = 0,10

1	2	3	4	5	6	7	8	9
н15955 О	—	—	—	351 112,32	1 304 754,28	—	Метод спутниковых геодезических измерений (определений)	√(0,08^2 + 0,06^2) = 0,10
н15956 О	—	—	—	351 113,60	1 304 754,29	—		
н15957 О	—	—	—	351 113,57	1 304 758,58	—		
н15958 О	—	—	—	351 110,74	1 304 758,56	—		
н15959 О	—	—	—	351 110,76	1 304 756,88	—		
н15960 О	—	—	—	351 104,31	1 304 756,82	—		
н15961 О	—	—	—	351 104,40	1 304 747,17	—		
н15954 О	—	—	—	351 112,38	1 304 747,24	—		

2. Сведения о характеристиках объекта недвижимости с кадастровым номером 68:30:0002006:83 :

№ п/п	Наименование характеристики	Значение характеристики
1	2	3
1.	Вид объекта недвижимости	Здание
2.	Ранее присвоенный государственный учетный номер (инвентарный) здания, сооружения, объекта незавершенного строительства	—
3.	Кадастровый номер земельного участка (земельных участков), в границах которого (которых) расположены здание, сооружение, объект незавершенного строительства	68:30:0002006:22
4.	Уникальный учетный номер кадастрового квартала, в границах которого расположены здание, сооружение, объект незавершенного строительства	68:30:0002006

1	2	3
5.	Адрес здания, сооружения, объекта незавершенного строительства	—
5.1.	Сведения о местоположении здания, сооружения, объекта незавершенного строительства (при отсутствии адреса) в структурированном в соответствии с федеральной информационной адресной системой виде	—
5.2.	Дополнительные сведения о местоположении	—
6.	Иные сведения	—

3. Пояснения к сведениям об объекте недвижимости с кадастровым номером 68:30:0002006:83 :

1.	—

1. Сведения о характерных точках контура объекта недвижимости с кадастровым номером 68:30:0002006:84 :

Система координат МСК-68, зона 1 Зона № 1

Обозначение характерных точек границ	Содержатся в Едином государственном реестре недвижимости			Определены в ходе выполнения комплексных кадастровых работ			Метод определения координат	Формулы, примененные для расчета средней квадратической погрешности определения координат характерных точек (Mt), м, с подставленными в такие формулы значениями и итоговые (вычисленные) значения Mt, м
	координаты, м		Радиус, м	координаты, м		Радиус, м		
	X	Y	R	X	Y	R		
1	2	3	4	5	6	7	8	9
н15962 О	—	—	—	351 113,78	1 304 772,39	—	Метод спутниковых геодезических измерений (определений)	√(0,08^2 + 0,06^2) = 0,10
н15963 О	—	—	—	351 113,94	1 304 776,10	—		
н15964 О	—	—	—	351 119,38	1 304 775,87	—		
н15965 О	—	—	—	351 119,64	1 304 782,02	—		
н15966 О	—	—	—	351 114,20	1 304 782,25	—		
н15967 О	—	—	—	351 114,25	1 304 783,49	—		
н15968 О	—	—	—	351 110,45	1 304 783,65	—		

1	2	3	4	5	6	7	8	9
н15969 О	—	—	—	351 110,62	1 304 787,68	—	Метод спутниковых геодезических измерений (определений)	√(0,08^2 + 0,06^2) = 0,10
н15970 О	—	—	—	351 105,22	1 304 787,90	—		
н15971 О	—	—	—	351 104,78	1 304 777,61	—		
н15972 О	—	—	—	351 106,79	1 304 777,53	—		
н15973 О	—	—	—	351 106,58	1 304 772,69	—		
н15962 О	—	—	—	351 113,78	1 304 772,39	—		

2. Сведения о характеристиках объекта недвижимости с кадастровым номером 68:30:0002006:84 :

№ п/п	Наименование характеристики	Значение характеристики
1	2	3
1.	Вид объекта недвижимости	Здание
2.	Ранее присвоенный государственный учетный номер (инвентарный) здания, сооружения, объекта незавершенного строительства	—
3.	Кадастровый номер земельного участка (земельных участков), в границах которого (которых) расположены здание, сооружение, объект незавершенного строительства	68:30:0002006:23
4.	Уникальный учетный номер кадастрового квартала, в границах которого расположены здание, сооружение, объект незавершенного строительства	68:30:0002006
5.	Адрес здания, сооружения, объекта незавершенного строительства	—
5.1.	Сведения о местоположении здания, сооружения, объекта незавершенного строительства (при отсутствии адреса) в структурированном в соответствии с федеральной информационной адресной системой виде	—
5.2.	Дополнительные сведения о местоположении	—
6.	Иные сведения	—

3. Пояснения к сведениям об объекте недвижимости с кадастровым номером 68:30:0002006:84 :

1.	—

1. Сведения о характерных точках контура объекта недвижимости с кадастровым номером 68:30:0002006:86 :

Система координат МСК-68, зона 1 Зона № 1

Обозначение характерных точек границ	Содержатся в Едином государственном реестре недвижимости			Определены в ходе выполнения комплексных кадастровых работ			Метод определения координат	Формулы, примененные для расчета средней квадратической погрешности определения координат характерных точек (Mt), м, с подставленными в такие формулы значениями и итоговые (вычисленные) значения Mt, м
	координаты, м		Радиус, м	координаты, м		Радиус, м		
	X	Y	R	X	Y	R		
1	2	3	4	5	6	7	8	9
н15980 О	—	—	—	351 064,28	1 304 696,18	—	Метод спутниковых геодезических измерений (определений)	√(0,08^2 + 0,06^2) = 0,10
н15981 О	—	—	—	351 064,29	1 304 697,01	—		
н15982 О	—	—	—	351 065,79	1 304 697,01	—		
н15983 О	—	—	—	351 065,79	1 304 699,71	—		
н15984 О	—	—	—	351 064,33	1 304 699,71	—		
н15985 О	—	—	—	351 064,28	1 304 708,07	—		
н15986 О	—	—	—	351 058,59	1 304 708,07	—		
н15987 О	—	—	—	351 056,17	1 304 708,07	—		
н15988 О	—	—	—	351 056,17	1 304 704,57	—		
н15989 О	—	—	—	351 058,56	1 304 704,57	—		
н15990 О	—	—	—	351 058,56	1 304 696,27	—		
н15980 О	—	—	—	351 064,28	1 304 696,18	—		

2. Сведения о характеристиках объекта недвижимости с кадастровым номером 68:30:0002006:86 :

№ п/п	Наименование характеристики	Значение характеристики

1	2	3
1.	Вид объекта недвижимости	Здание
2.	Ранее присвоенный государственный учетный номер (инвентарный) здания, сооружения, объекта незавершенного строительства	—
3.	Кадастровый номер земельного участка (земельных участков), в границах которого (которых) расположены здание, сооружение, объект незавершенного строительства	68:30:0000000:529
4.	Уникальный учетный номер кадастрового квартала, в границах которого расположены здание, сооружение, объект незавершенного строительства	68:30:0002006
5.	Адрес здания, сооружения, объекта незавершенного строительства	—
5.1.	Сведения о местоположении здания, сооружения, объекта незавершенного строительства (при отсутствии адреса) в структурированном в соответствии с федеральной информационной адресной системой виде	—
5.2.	Дополнительные сведения о местоположении	—
6.	Иные сведения	—

3. Пояснения к сведениям об объекте недвижимости с кадастровым номером 68:30:0002006:86 :

1.	—

1. Сведения о характерных точках контура объекта недвижимости с кадастровым номером 68:30:0002006:88 :

Система координат МСК-68, зона 1 Зона № 1

Обозначение характерных точек границ	Содержатся в Едином государственном реестре недвижимости			Определены в ходе выполнения комплексных кадастровых работ			Метод определения координат	Формулы, примененные для расчета средней квадратической погрешности определения координат характерных точек (Mt), м, с подставленными в такие формулы значениями и итоговые (вычисленные) значения Mt, м
	координаты, м		Радиус, м	координаты, м		Радиус, м		
	X	Y	R	X	Y	R		
1	2	3	4	5	6	7	8	9
н15991 О	—	—	—	351 208,29	1 304 702,58	—	Метод спутниковых геодезических измерений (определений)	√(0,08^2 + 0,06^2) = 0,10
н15992 О	—	—	—	351 193,36	1 304 713,74	—		

1	2	3	4	5	6	7	8	9
н15993 О	—	—	—	351 187,78	1 304 706,27	—	Метод спутниковых геодезических измерений (определений)	√(0,08^2 + 0,06^2) = 0,10
н15994 О	—	—	—	351 202,72	1 304 695,11	—		
н15991 О	—	—	—	351 208,29	1 304 702,58	—		

2. Сведения о характеристиках объекта недвижимости с кадастровым номером 68:30:0002006:88 :

№ п/п	Наименование характеристики	Значение характеристики
1	2	3
1.	Вид объекта недвижимости	Здание
2.	Ранее присвоенный государственный учетный номер (инвентарный) здания, сооружения, объекта незавершенного строительства	—
3.	Кадастровый номер земельного участка (земельных участков), в границах которого (которых) расположены здание, сооружение, объект незавершенного строительства	68:30:0002002:33
4.	Уникальный учетный номер кадастрового квартала, в границах которого расположены здание, сооружение, объект незавершенного строительства	68:30:0002006
5.	Адрес здания, сооружения, объекта незавершенного строительства	—
5.1.	Сведения о местоположении здания, сооружения, объекта незавершенного строительства (при отсутствии адреса) в структурированном в соответствии с федеральной информационной адресной системой виде	—
5.2.	Дополнительные сведения о местоположении	—
6.	Иные сведения	—

3. Пояснения к сведениям об объекте недвижимости с кадастровым номером 68:30:0002006:88 :

1.	—

1. Сведения о характерных точках контура объекта недвижимости с кадастровым номером 68:30:0002006:89 :

Система координат МСК-68, зона 1 Зона № 1

Обозначение характерных точек границ	Содержатся в Едином государственном реестре недвижимости			Определены в ходе выполнения комплексных кадастровых работ			Метод определения координат	Формулы, примененные для расчета средней квадратической погрешности определения координат характерных точек (Mt), м, с подставленными в такие формулы значениями и итоговые (вычисленные) значения Mt, м
	координаты, м		Радиус, м	координаты, м		Радиус, м		
	X	Y	R	X	Y	R		
1	2	3	4	5	6	7	8	9
н15995 О	—	—	—	351 017,04	1 304 852,69	—	Метод спутниковых геодезических измерений (определений)	√(0,08^2 + 0,06^2) = 0,10
н15996 О	—	—	—	351 018,40	1 304 856,98	—		
н15997 О	—	—	—	351 014,80	1 304 858,12	—		
н15998 О	—	—	—	351 015,67	1 304 860,87	—		
н15999 О	—	—	—	351 010,77	1 304 862,43	—		
н16000 О	—	—	—	351 008,53	1 304 855,39	—		
н15995 О	—	—	—	351 017,04	1 304 852,69	—		

2. Сведения о характеристиках объекта недвижимости с кадастровым номером 68:30:0002006:89 :

№ п/п	Наименование характеристики	Значение характеристики
1	2	3
1.	Вид объекта недвижимости	Здание
2.	Ранее присвоенный государственный учетный номер (инвентарный) здания, сооружения, объекта незавершенного строительства	—
3.	Кадастровый номер земельного участка (земельных участков), в границах которого (которых) расположены здание, сооружение, объект незавершенного строительства	68:30:0002006:30

1	2	3
4.	Уникальный учетный номер кадастрового квартала, в границах которого расположены здание, сооружение, объект незавершенного строительства	68:30:0002006
5.	Адрес здания, сооружения, объекта незавершенного строительства	—
5.1.	Сведения о местоположении здания, сооружения, объекта незавершенного строительства (при отсутствии адреса) в структурированном в соответствии с федеральной информационной адресной системой виде	—
5.2.	Дополнительные сведения о местоположении	—
6.	Иные сведения	—

3. Пояснения к сведениям об объекте недвижимости с кадастровым номером 68:30:0002006:89 :

1.	—

1. Сведения о характерных точках контура объекта недвижимости с кадастровым номером 68:30:0002006:94 :

Система координат МСК-68, зона 1 Зона № 1

Обозначение характерных точек границ	Содержатся в Едином государственном реестре недвижимости			Определены в ходе выполнения комплексных кадастровых работ			Метод определения координат	Формулы, примененные для расчета средней квадратической погрешности определения координат характерных точек (Mt), м, с подставленными в такие формулы значениями и итоговые (вычисленные) значения Mt, м
	координаты, м		Радиус, м	координаты, м		Радиус, м		
	X	Y	R	X	Y	R		
1	2	3	4	5	6	7	8	9
н16005 О	—	—	—	351 033,94	1 304 840,79	—	Метод спутниковых геодезических измерений (определений)	√(0,08^2 + 0,06^2) = 0,10
н16006 О	—	—	—	351 036,86	1 304 849,88	—		
н16007 О	—	—	—	351 038,95	1 304 849,21	—		
н16008 О	—	—	—	351 039,93	1 304 854,07	—		
н16009 О	—	—	—	351 033,77	1 304 855,31	—		
н16010 О	—	—	—	351 032,33	1 304 851,70	—		

1	2	3	4	5	6	7	8	9
н16011 О	—	—	—	351 025,23	1 304 854,86	—	Метод спутниковых геодезических измерений (определений)	√(0,08^2 + 0,06^2) = 0,10
н16012 О	—	—	—	351 023,45	1 304 850,87	—		
н16013 О	—	—	—	351 030,63	1 304 847,67	—		
н16014 О	—	—	—	351 028,82	1 304 843,06	—		
н16005 О	—	—	—	351 033,94	1 304 840,79	—		

2. Сведения о характеристиках объекта недвижимости с кадастровым номером 68:30:0002006:94 :

№ п/п	Наименование характеристики	Значение характеристики
1	2	3
1.	Вид объекта недвижимости	Здание
2.	Ранее присвоенный государственный учетный номер (инвентарный) здания, сооружения, объекта незавершенного строительства	—
3.	Кадастровый номер земельного участка (земельных участков), в границах которого (которых) расположены здание, сооружение, объект незавершенного строительства	68:30:0000000:557
4.	Уникальный учетный номер кадастрового квартала, в границах которого расположены здание, сооружение, объект незавершенного строительства	68:30:0002006
5.	Адрес здания, сооружения, объекта незавершенного строительства	—
5.1.	Сведения о местоположении здания, сооружения, объекта незавершенного строительства (при отсутствии адреса) в структурированном в соответствии с федеральной информационной адресной системой виде	—
5.2.	Дополнительные сведения о местоположении	—
6.	Иные сведения	—

3. Пояснения к сведениям об объекте недвижимости с кадастровым номером 68:30:0002006:94 :

1.	—

1. Сведения о характерных точках контура объекта недвижимости с кадастровым номером 68:30:0002006:96 :

Система координат МСК-68, зона 1 Зона № 1

Обозначение характерных точек границ	Содержатся в Едином государственном реестре недвижимости			Определены в ходе выполнения комплексных кадастровых работ			Метод определения координат	Формулы, примененные для расчета средней квадратической погрешности определения координат характерных точек (Mt), м, с подставленными в такие формулы значениями и итоговые (вычисленные) значения Mt, м
	координаты, м		Радиус, м	координаты, м		Радиус, м		
	X	Y	R	X	Y	R		
1	2	3	4	5	6	7	8	9
н16023 О	—	—	—	350 785,39	1 304 884,18	—	Метод спутниковых геодезических измерений (определений)	√(0,08^2 + 0,06^2) = 0,10
н16024 О	—	—	—	350 772,85	1 304 882,42	—		
н16025 О	—	—	—	350 773,92	1 304 874,81	—		
н16026 О	—	—	—	350 783,72	1 304 876,18	—		
н16027 О	—	—	—	350 784,04	1 304 873,90	—		
н16028 О	—	—	—	350 786,78	1 304 874,29	—		
н16023 О	—	—	—	350 785,39	1 304 884,18	—		

2. Сведения о характеристиках объекта недвижимости с кадастровым номером 68:30:0002006:96 :

№ п/п	Наименование характеристики	Значение характеристики
1	2	3
1.	Вид объекта недвижимости	Здание
2.	Ранее присвоенный государственный учетный номер (инвентарный) здания, сооружения, объекта незавершенного строительства	—
3.	Кадастровый номер земельного участка (земельных участков), в границах которого (которых) расположены здание, сооружение, объект незавершенного строительства	68:30:0002006:42

1	2	3
4.	Уникальный учетный номер кадастрового квартала, в границах которого расположены здание, сооружение, объект незавершенного строительства	68:30:0002006
5.	Адрес здания, сооружения, объекта незавершенного строительства	—
5.1.	Сведения о местоположении здания, сооружения, объекта незавершенного строительства (при отсутствии адреса) в структурированном в соответствии с федеральной информационной адресной системой виде	—
5.2.	Дополнительные сведения о местоположении	—
6.	Иные сведения	—

3. Пояснения к сведениям об объекте недвижимости с кадастровым номером 68:30:0002006:96 :

1.	—

1. Сведения о характерных точках контура объекта недвижимости с кадастровым номером 68:30:0002006:210 :

Система координат МСК-68, зона 1 Зона № 1

Обозначение характерных точек границ	Содержатся в Едином государственном реестре недвижимости			Определены в ходе выполнения комплексных кадастровых работ			Метод определения координат	Формулы, примененные для расчета средней квадратической погрешности определения координат характерных точек (Mt), м, с подставленными в такие формулы значениями и итоговые (вычисленные) значения Mt, м
	координаты, м		Радиус, м	координаты, м		Радиус, м		
	X	Y	R	X	Y	R		
1	2	3	4	5	6	7	8	9
н15811 О	—	—	—	350 918,47	1 304 862,95	—	Метод спутниковых геодезических измерений (определений)	√(0,08^2 + 0,06^2) = 0,10
н15812 О	—	—	—	350 918,60	1 304 873,07	—		
н15813 О	—	—	—	350 916,51	1 304 873,08	—		
н15814 О	—	—	—	350 916,49	1 304 874,28	—		
н15815 О	—	—	—	350 913,18	1 304 874,32	—		
н15816 О	—	—	—	350 913,18	1 304 873,14	—		

1	2	3	4	5	6	7	8	9
н15817 О	—	—	—	350 912,83	1 304 873,15	—	Метод спутниковых геодезических измерений (определений)	√(0,08^2 + 0,06^2) = 0,10
н15818 О	—	—	—	350 912,71	1 304 863,02	—		
н15811 О	—	—	—	350 918,47	1 304 862,95	—		

2. Сведения о характеристиках объекта недвижимости с кадастровым номером 68:30:0002006:210 :

№ п/п	Наименование характеристики	Значение характеристики
1	2	3
1.	Вид объекта недвижимости	Здание
2.	Ранее присвоенный государственный учетный номер (инвентарный) здания, сооружения, объекта незавершенного строительства	—
3.	Кадастровый номер земельного участка (земельных участков), в границах которого (которых) расположены здание, сооружение, объект незавершенного строительства	68:30:0002006:33
4.	Уникальный учетный номер кадастрового квартала, в границах которого расположены здание, сооружение, объект незавершенного строительства	68:30:0002006
5.	Адрес здания, сооружения, объекта незавершенного строительства	—
5.1.	Сведения о местоположении здания, сооружения, объекта незавершенного строительства (при отсутствии адреса) в структурированном в соответствии с федеральной информационной адресной системой виде	—
5.2.	Дополнительные сведения о местоположении	—
6.	Иные сведения	—

3. Пояснения к сведениям об объекте недвижимости с кадастровым номером 68:30:0002006:210 :

1.	—

1. Сведения о характерных точках контура объекта недвижимости с кадастровым номером 68:30:0002006:212 :

Система координат МСК-68, зона 1 Зона № 1

Обозначение характерных точек границ	Содержатся в Едином государственном реестре недвижимости			Определены в ходе выполнения комплексных кадастровых работ			Метод определения координат	Формулы, примененные для расчета средней квадратической погрешности определения координат характерных точек (Mt), м, с подставленными в такие формулы значениями и итоговые (вычисленные) значения Mt, м
	координаты, м		Радиус, м	координаты, м		Радиус, м		
	X	Y	R	X	Y	R		
1	2	3	4	5	6	7	8	9
н15819 О	—	—	—	351 147,46	1 304 628,83	—	Метод спутниковых геодезических измерений (определений)	√(0,08^2 + 0,06^2) = 0,10
н15820 О	—	—	—	351 147,89	1 304 639,85	—		
н15821 О	—	—	—	351 139,20	1 304 640,19	—		
н15822 О	—	—	—	351 138,77	1 304 629,17	—		
н15819 О	—	—	—	351 147,46	1 304 628,83	—		

2. Сведения о характеристиках объекта недвижимости с кадастровым номером 68:30:0002006:212 :

№ п/п	Наименование характеристики	Значение характеристики
1	2	3
1.	Вид объекта недвижимости	Здание
2.	Ранее присвоенный государственный учетный номер (инвентарный) здания, сооружения, объекта незавершенного строительства	—
3.	Кадастровый номер земельного участка (земельных участков), в границах которого (которых) расположены здание, сооружение, объект незавершенного строительства	68:30:0002006:45
4.	Уникальный учетный номер кадастрового квартала, в границах которого расположены здание, сооружение, объект незавершенного строительства	68:30:0002006

1	2	3
5.	Адрес здания, сооружения, объекта незавершенного строительства	—
5.1.	Сведения о местоположении здания, сооружения, объекта незавершенного строительства (при отсутствии адреса) в структурированном в соответствии с федеральной информационной адресной системой виде	—
5.2.	Дополнительные сведения о местоположении	—
6.	Иные сведения	—
3. Пояснения к сведениям об объекте недвижимости с кадастровым номером 68:30:0002006:212 :		
1.	—	

Сведения о зданиях, сооружениях, объектах незавершенного строительства, необходимые для исправления реестровых ошибок в сведениях об описании их местоположения

1. Сведения о характерных точках контура здания

вид объекта недвижимости (здание, сооружение, объект незавершенного строительства)

с кадастровым номером 68:30:0002002:69 :

Система координат МСК-68, зона 1 Зона № 1

Обозначение характерных точек границ	Содержатся в Едином государственном реестре недвижимости			Определены в ходе выполнения комплексных кадастровых работ			Метод определения координат	Формулы, примененные для расчета средней квадратической погрешности определения координат характерных точек (Mt), м, с подставленными в такие формулы значениями и итоговые (вычисленные) значения Mt, м
	координаты, м		Радиус, м	координаты, м		Радиус, м		
	X	Y	R	X	Y	R		
1	2	3	4	5	6	7	8	9
48691	350 961,63	1 304 858,46	—	—	—	—	—	—
48692	350 965,26	1 304 869,57	—	—	—	—		
48693	350 957,43	1 304 872,13	—	—	—	—		
48694	350 956,77	1 304 870,11	—	—	—	—		
48695	350 953,40	1 304 871,21	—	—	—	—		
48696	350 950,44	1 304 862,12	—	—	—	—		
н15805 О	—	—	—	350 961,28	1 304 857,11	—	Метод спутниковых геодезических измерений (определений)	√(0,08^2 + 0,06^2) = 0,10
н15806 О	—	—	—	350 964,91	1 304 868,22	—		
н15807 О	—	—	—	350 957,08	1 304 870,78	—		
н15808 О	—	—	—	350 956,42	1 304 868,76	—		
н15809 О	—	—	—	350 953,05	1 304 869,86	—		
н15810 О	—	—	—	350 950,09	1 304 860,77	—		
н15805 О	—	—	—	350 961,28	1 304 857,11	—		

2. Иные сведения об объекте недвижимости с кадастровым номером 68:30:0002002:69 :

1.	—

3. Пояснения к сведениям об объекте недвижимости с кадастровым номером 68:30:0002002:69 :

1.	—

1. Сведения о характерных точках контура здания

вид объекта недвижимости (здание, сооружение, объект незавершенного строительства)

с кадастровым номером 68:30:0002006:61 :

Система координат МСК-68, зона 1 Зона № 1

Обозначение характерных точек границ	Содержатся в Едином государственном реестре недвижимости			Определены в ходе выполнения комплексных кадастровых работ			Метод определения координат	Формулы, примененные для расчета средней квадратической погрешности определения координат характерных точек (Mt), м, с подставленными в такие формулы значениями и итоговые (вычисленные) значения Mt, м
	координаты, м		Радиус, м	координаты, м		Радиус, м		
	X	Y	R	X	Y	R		
1	2	3	4	5	6	7	8	9
48697	351 137,65	1 304 657,76	—	—	—	—	—	—
48698	351 136,33	1 304 661,80	—	—	—	—		
48699	351 137,25	1 304 662,10	—	—	—	—		
48700	351 136,86	1 304 663,30	—	—	—	—		
48701	351 135,94	1 304 663,00	—	—	—	—		
48702	351 134,86	1 304 666,27	—	—	—	—		
48703	351 135,12	1 304 666,36	—	—	—	—		
48704	351 133,85	1 304 670,26	—	—	—	—		
48705	351 130,44	1 304 669,14	—	—	—	—		
48706	351 131,59	1 304 665,62	—	—	—	—		
48707	351 126,69	1 304 664,02	—	—	—	—		
48708	351 129,60	1 304 655,12	—	—	—	—		
н15845 О	—	—	—	351 136,89	1 304 657,05	—	Метод спутниковых геодезических измерений (определений)	√(0,08^2 + 0,06^2) = 0,10
н15846 О	—	—	—	351 135,57	1 304 661,09	—		
н15847 О	—	—	—	351 136,49	1 304 661,39	—		
н15848 О	—	—	—	351 136,10	1 304 662,59	—		

1	2	3	4	5	6	7	8	9
н15849 О	—	—	—	351 135,18	1 304 662,29	—	Метод спутниковых геодезических измерений (определений)	√(0,08^2 + 0,06^2) = 0,10
н15850 О	—	—	—	351 134,10	1 304 665,56	—		
н15851 О	—	—	—	351 134,36	1 304 665,65	—		
н15852 О	—	—	—	351 133,09	1 304 669,55	—		
н15853 О	—	—	—	351 129,68	1 304 668,43	—		
н15854 О	—	—	—	351 130,83	1 304 664,91	—		
н15855 О	—	—	—	351 125,93	1 304 663,31	—		
н15856 О	—	—	—	351 128,84	1 304 654,41	—		
н15845 О	—	—	—	351 136,89	1 304 657,05	—		

2. Иные сведения об объекте недвижимости с кадастровым номером 68:30:0002006:61 :

1.	—

3. Пояснения к сведениям об объекте недвижимости с кадастровым номером 68:30:0002006:61 :

1.	—

1. Сведения о характерных точках контура здания

вид объекта недвижимости (здание, сооружение, объект незавершенного строительства)

с кадастровым номером 68:30:0002006:76 :

Система координат МСК-68, зона 1 Зона № 1

Обозначение характерных точек границ	Содержатся в Едином государственном реестре недвижимости			Определены в ходе выполнения комплексных кадастровых работ			Метод определения координат	Формулы, примененные для расчета средней квадратической погрешности определения координат характерных точек (Mt), м, с подставленными в такие формулы значениями и итоговые (вычисленные) значения Mt, м
	координаты, м		Радиус, м	координаты, м		Радиус, м		
	X	Y	R	X	Y	R		
1	2	3	4	5	6	7	8	9

1	2	3	4	5	6	7	8	9
48709	350 817,32	1 304 875,12	—	—	—	—	—	—
48710	350 817,12	1 304 878,43	—	—	—	—		
48711	350 818,79	1 304 878,53	—	—	—	—		
48712	350 818,34	1 304 885,85	—	—	—	—		
48713	350 816,69	1 304 885,75	—	—	—	—		
48714	350 816,55	1 304 888,10	—	—	—	—		
48715	350 808,95	1 304 887,63	—	—	—	—		
48716	350 809,54	1 304 877,96	—	—	—	—		
48717	350 813,61	1 304 878,21	—	—	—	—		
48718	350 813,81	1 304 874,91	—	—	—	—		
н15915 О	—	—	—	350 816,54	1 304 874,88	—	Метод спутниковых геодезических измерений (определений)	√(0,08^2 + 0,06^2) = 0,10
н15916 О	—	—	—	350 816,39	1 304 878,19	—		
н15917 О	—	—	—	350 818,06	1 304 878,27	—		
н15918 О	—	—	—	350 817,72	1 304 885,60	—		
н15919 О	—	—	—	350 816,07	1 304 885,52	—		
н15920 О	—	—	—	350 815,97	1 304 887,87	—		
н15921 О	—	—	—	350 808,36	1 304 887,52	—		
н15922 О	—	—	—	350 808,81	1 304 877,84	—		
н15923 О	—	—	—	350 812,88	1 304 878,03	—		
н15924 О	—	—	—	350 813,03	1 304 874,72	—		
н15915 О	—	—	—	350 816,54	1 304 874,88	—		
2. Иные сведения об объекте недвижимости с кадастровым номером							68:30:0002006:76	:
1.	—							

3. Пояснения к сведениям об объекте недвижимости с кадастровым номером	68:30:0002006:76 :
1.	—

1. Сведения о характерных точках контура здания

вид объекта недвижимости (здание, сооружение, объект незавершенного строительства)

с кадастровым номером 68:30:0002006:90 :

Система координат МСК-68, зона 1 Зона № 1

Обозначение характерных точек границ	Содержатся в Едином государственном реестре недвижимости			Определены в ходе выполнения комплексных кадастровых работ			Метод определения координат	Формулы, примененные для расчета средней квадратической погрешности определения координат характерных точек (Mt), м, с подставленными в такие формулы значениями и итоговые (вычисленные) значения Mt, м
	координаты, м		Радиус, м	координаты, м		Радиус, м		
	X	Y	R	X	Y	R		
1	2	3	4	5	6	7	8	9
48719	350 985,27	1 304 855,16	—	—	—	—	—	—
48720	350 986,03	1 304 862,30	—	—	—	—		
48721	350 973,40	1 304 863,65	—	—	—	—		
48722	350 972,64	1 304 856,51	—	—	—	—		
н16001 О	—	—	—	350 985,21	1 304 854,24	—	Метод спутниковых геодезических измерений (определений)	√(0,08^2 + 0,06^2) = 0,10
н16002 О	—	—	—	350 985,97	1 304 861,38	—		
н16003 О	—	—	—	350 973,34	1 304 862,73	—		
н16004 О	—	—	—	350 972,58	1 304 855,59	—		
н16001 О	—	—	—	350 985,21	1 304 854,24	—		

2. Иные сведения об объекте недвижимости с кадастровым номером	68:30:0002006:90 :
1.	—
3. Пояснения к сведениям об объекте недвижимости с кадастровым номером	68:30:0002006:90 :
1.	—

1. Сведения о характерных точках контура здания

вид объекта недвижимости (здание, сооружение, объект незавершенного строительства)

с кадастровым номером 68:30:0002006:98 :

Система координат МСК-68, зона 1 Зона № 1

Обозначение характерных точек границ	Содержатся в Едином государственном реестре недвижимости			Определены в ходе выполнения комплексных кадастровых работ			Метод определения координат	Формулы, примененные для расчета средней квадратической погрешности определения координат характерных точек (Mt), м, с подставленными в такие формулы значениями и итоговые (вычисленные) значения Mt, м
	координаты, м		Радиус, м	координаты, м		Радиус, м		
	X	Y	R	X	Y	R		
1	2	3	4	5	6	7	8	9
48723	351 142,77	1 304 735,68	—	—	—	—	—	—
48724	351 144,07	1 304 739,62	—	—	—	—		
48725	351 141,25	1 304 740,55	—	—	—	—		
48726	351 143,11	1 304 746,19	—	—	—	—		
48727	351 137,80	1 304 747,94	—	—	—	—		
48728	351 134,65	1 304 738,36	—	—	—	—		
н16029 О	—	—	—	351 142,45	1 304 734,28	—	Метод спутниковых геодезических измерений (определений)	√(0,08^2 + 0,06^2) = 0,10
н16030 О	—	—	—	351 143,75	1 304 738,22	—		
н16031 О	—	—	—	351 140,93	1 304 739,15	—		
н16032 О	—	—	—	351 142,79	1 304 744,79	—		
н16033 О	—	—	—	351 137,48	1 304 746,54	—		
н16034 О	—	—	—	351 134,33	1 304 736,96	—		
н16029 О	—	—	—	351 142,45	1 304 734,28	—		

2. Иные сведения об объекте недвижимости с кадастровым номером 68:30:0002006:98 :

1.	—

3. Пояснения к сведениям об объекте недвижимости с кадастровым номером 68:30:0002006:98 :

1.	—

Схема границ земельных участков

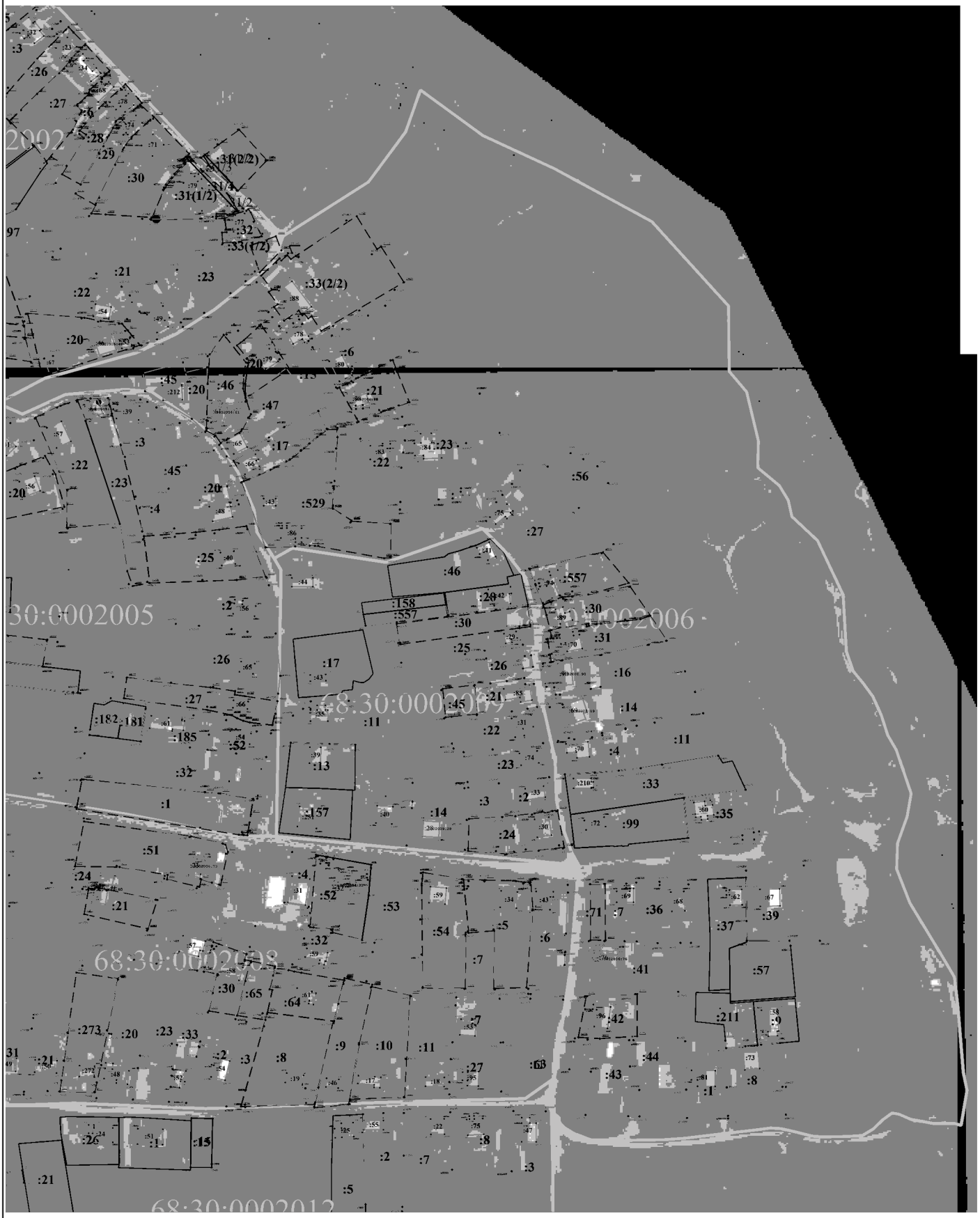

Масштаб 1:3 000

ПРИЛОЖЕНИЕ № 10
УТВЕРЖДЕНА
приказом министерства
имущественных отношений и
государственного заказа
Тамбовской области
от 18.09.2025 № 709

Карта-план территории
кадастрового квартала 68:30:0002007

КАРТА-ПЛАН ТЕРРИТОРИИ

Пояснительная записка

1. Сведения о территории выполнения комплексных кадастровых работ:

68:30:0002007

(наименование субъекта Российской Федерации, муниципального образования, населенного пункта, уникальные учетные номера кадастровых кварталов, иные сведения, позволяющие определить местоположение территории, на которой выполняются комплексные кадастровые работы, например, наименование садоводческого или огороднического некоммерческого товарищества, гаражного кооператива, элемента планировочной структуры)

2. Основания выполнения комплексных кадастровых работ:

Наименование, дата и номер документа, на основании которого выполняются комплексные кадастровые работы:

Государственный контракт № 0164200001925000183-725790-157788 от 17 марта 2025 г., выдан Министерство имущественных отношений и государственного заказа Тамбовской области

3. Дата подготовки карты-плана территории: *16 сентября 2025 г.*

4. Сведения о заказчике(ах) комплексных кадастровых работ:

В отношении юридического лица, органа местного самоуправления муниципального района, муниципального округа или городского округа либо уполномоченного исполнительного органа государственной власти субъекта Российской Федерации:

полное или сокращенное (в случае, если имеется) наименование: *Министерство имущественных отношений и государственного заказа Тамбовской области*

основной государственный регистрационный номер: *1066829046844*

идентификационный номер налогоплательщика: *6831000240*

В отношении физического лица или представителя физических или юридических лиц:

фамилия, имя. отчество (последнее - при наличии): –

страховой номер индивидуального лицевого счета в системе обязательного пенсионного страхования Российской Федерации (СНИЛС): –

Наименование и реквизиты документа, подтверждающие полномочия представителя заказчика(ов) комплексных кадастровых работ:

–

Адрес электронной почты (для направления уведомления о результатах внесения сведений в Единый государственный реестр недвижимости):

–

5. Сведения об исполнителе комплексных кадастровых работ:

Полное или сокращенное (в случае, если имеется) наименование и адрес юридического лица, с которым заключен государственный или муниципальный контракт либо договор подряда на выполнение комплексных кадастровых работ:

–

Фамилия, имя. отчество кадастрового инженера (последнее - при наличии): *Чиркин Евгений Александрович*

и основной государственный регистрационный номер кадастрового инженера индивидуального предпринимателя (ОГРНИП): *318344300021161*

Страховой номер индивидуального лицевого счета в системе обязательного пенсионного страхования Российской Федерации (СНИЛС) кадастрового инженера: *152-892-276-89*

Уникальный реестровый номер кадастрового инженера в реестре саморегулируемой организации кадастровых инженеров и дата внесения сведений о физическом лице в такой реестр: *НП001325, 30 мая 2016 г.*

Полное или (в случае, если имеется) сокращенное наименование саморегулируемой организации кадастровых инженеров, членом которой является кадастровый инженер:

Кадастровые инженеры юга

Контактный телефон: *+79275392962*

Почтовый адрес и адрес электронной почты, по которым осуществляется связь с кадастровым инженером:

гор. Волгоград, ул. им. Маршала Василевского, д. 4, кв. 18, ewgeniychirkin@mail.ru

6. Перечень документов, использованных при подготовке карты-плана территории:

№ п/п	Реквизиты документа				
	Вид	Дата	Номер	Наименование	Иные сведения
1	2	3	4	5	6
1	Кадастровый план территории, выдан: Филиал публично-правовой компании "Роскадастр" по Тамбовской области	17 марта 2025 г.	КУВИ-001/2025-69929391	Кадастровый план территории	—
2	Материалы картографо-геодезического фонда, выдан: ППК Роскадастр	7 апреля 2025 г.	170-8700/2025-В	Выписка о пунктах государственной геодезической сети, государственной нивелирной сети и государственной гравиметрической сети	—
3	Материалы картографо-геодезического фонда, выдан: ППК "Роскадастр	21 марта 2025 г.	171-7472/2025-В	Сведения ЕЭКО	Масштаб: 1:2000 Дата создания: 31 июля 2022 г.
4	Иной документ, содержащий описание объекта, выдан: ППК "Роскадастр"	6 апреля 2023 г.	50-0074/23	Письмо о рассмотрении обращений (о включении в ФФПД технического отчета "Создание сети дифференциальных станций"	—

7. Пояснения к карте-плану территории:

Пояснительная записка
Настоящая карта-план территории разработана в результате проведения комплексных кадастровых работ на территории кадастрового кварталаn 68:30:0002007 (территория г. Уварово Тамбовской области) Карта-план территории кадастрового квартала 68:30:0002007 утверждена Постановлением об утверждении карта-планов территорий, подготовленных в результате выполнения комплексных кадастровых работ в границах кадастрового квартала. Неотъемлемой частью КПТР является: - акт согласования границ земельных участков, который включен в состав Приложения. Согласно данного акта, границы всех земельных участков являются согласованными; - заключение согласительной комиссии; - протокол заседания согласительной комиссии по вопросу согласования местоположения границ земельных участков В результате выполнения комплексных кадастровых работ: 1) обеспечивается уточнение границ 2 земельных участков; 2) исправляются границы 21 земельного участка; 3) осуществляется уточнение местоположения на земельных участках границ 27 объектов капитального строительства; 4) исправляются границы 5 ОКС. В ходе выполнения кадастровых работ проведен анализ материалов, согласно сведений ЕГРН, представленных в виде кадастровых планов территорий и выписок из ЕГРН в отношении земельных участков и объектов капитального строительства, картографические материалы и материалы из фонда данных, полученных в результате проведения землеустройства, действующие правила землепользования и застройки. утвержденные применительно к данной территории работ. Земельные участки, в отношении которых проводятся комплексные кадастровые работы, расположены в границах г. Уварово , в градостроительной зоне "Зона малоэтажной жилой застройки" (Ж1), для которой для участков с ВРИ - для ведения личного подсобного хозяйства и ведение огородничества установлены предельные минимальные (200 кв.м.) и максимальные (5000 кв.м.) размеры земельных участков, для участков с ВРИ - садоводство установлены предельные минимальные (200 кв.м.) и максимальные (1500 кв.м.) размеры земельных участков. Правила землепользования и застройки утверждены Решением "О внесении изменений в ПЗиЗ муниципального образованияг.о. - город Уварово Тамбовской области. Ссылка на официальный источник: https://fgistp.economy.gov.ru/lk/#/document-show/345723. Координаты характерных точек границ земельных участков и объектов капитального строительства получены методом спутниковых геодезических определений. Границы земельных участков определены по ограждениям на местности, существующим на местности 15 и более лет. В целях выполнения кадастровых работ, кадастровым инженером были получены материалы дистанционного зондирования земли, изготовленный АО "Роскартография", и переданный в пользование ФФПД. Масштаб картографического произведения 1:2000. Реквизиты картографического материала приведены в разделе "Исходные данные"
Сведения о заказчике
Комплексные кадастровые работы выполнены в рамках исполнения государственного контракта № 0164200001925000183-725790-157788 от 17.03.2025 г. Заказчиком комплексных кадастровых работ является Министерство имущественных отношений и государственного заказа Тамбовской области, ИНН 6831000240, ОГРН 1066829046844
Сведения о кадастровом инженере
Карта-план территории подготовлен кадастровым инженером Чиркиным Евгением Александровичем (квалификационный аттестат № 34-14-538 от 22.08.2014), включенным в реестр членов Ассоциации СРО "Кадастровые инженеры юга" 30.052016 г. № НП001325. Номер регистрации в государственном реестре лиц, осуществляющих кадастровую деятельность – 31758. Страховой номер индивидуального лицевого счета в системе обязательного пенсионного страхования Российской Федерации (СНИЛС) 152-892-276 89.

Сведения о геодезической основе, использованной при подготовке карты-плана территории

Определение координат поворотных точек границ земельных участков выполнено методом спутниковых геодезических измерений. В качестве базовой станции для определения координат точек границ использовалась базовая станция Уварово (UVAR), держателем которой является группа EFT-CORS. В разделе исходные данные приведено письмо ПКК "Роскадастр", подтверждающее передачу данных EFT-CORS в фонды данных субъектов Российской Федерации или федеральный фонд пространственных данных.
Вторым приемником, реквизиты которого указаны в разделе "Инструменты", было проведено полевое обследование пунктов ГГС (Ржакса, Березовка, Уварово, Подгорное), а также объекты недвижимости в границах проведения кадастровых работ.

Сведения об уточняемых земельных участках

В ходе проведения комплексных кадастровых работ были уточнены местоположение и площадь земельных участков, а также исправлены сведения о местоположении и (или) площади земельных участков, при этом при таком исправлении площадь изменяется не более, чем на 10 процентов от площади, содержащейся в ЕГРН.

Описание местоположения здания, сооружения, объекта незавершенного строительства на земельном участке

В ходе проведения комплексных кадастровых работ было уточнено местоположение границ объектов капитального строительства на земельных участках.
Также исправлены границы ОКС 68:30:0002004:38, 68:30:0002007:58, 68:30:0002007:73, 68:30:0002007:76, 68:30:0002007:77. Такое исправление вызвано неверным определением координат характерных точек границ ОКС до проведения ККР, и не связано с проведенной реконструкцией здания.

Сведения о пунктах геодезической сети и средствах измерений

1. Сведения о пунктах геодезической сети:

№ п/п	Вид геодезической сети	Название пункта геодезической сети и тип знака	Система координат пункта геодезической сети	Координаты пункта, м		Дата обследования 14 апреля 2025 г. Сведения о состоянии		
				X	Y	наружного знака пункта	центра пункта	марки центра пункта
1	2	3	4	5	6	7	8	9
1	Астрономо-геодезическая сеть. 2	Ржакса, пирамида	МСК-68, зона 1	364 763,74	1 287 261,69	Сохранился	Сохранился	Сохранился
2	Астрономо-геодезическая сеть. 2	Березовка, пирамида		347 697,09	1 288 347,24	Не обнаружен		
3	Астрономо-геодезическая сеть. 2	Уварово, пирамида		353 506,37	1 301 173,14			
4	Геодезическая сеть сгущения. 3	Подгорное, пирамида		341 674,67	1 303 820,45			

2. Сведения об использованных средствах измерений:

№ п/п	Наименование и обозначение типа средства измерений - прибора (инструмента, аппаратуры)	Заводской или серийный номер средства измерений	Реквизиты свидетельства о поверке прибора (инструмента, аппаратуры) и (или) срок действия поверки
1	2	3	4
1	Stonex S8 GNSS	STNS84412003	свидетельство № С-ГКФ/01-04-2025/42177429, выдано 01.04.2025г., срок действия поверки - до 31.03.2026г.

1	2	3	4
2	EFT RS1	RS1-2014-014	свидетельство № С-ГСХ/06-05-2025/431033643

Сведения об уточняемых земельных участках

1. Сведения о характерных точках границ уточняемого земельного участка с кадастровым номером 68:30:0002007:12 :

Система координат МСК-68, зона 1 Зона № 1

Обозначение характерных точек границ	Координаты, м				Метод определения координат	Формулы, примененные для расчета средней квадратической погрешности определения координат характерных точек границ (Mt), с подставленными в такие формулы значениями и итоговые (вычисленные) значения Mt, м	Описание закрепления точки
	содержатся в Едином государственном реестре недвижимости		определены в результате выполнения комплексных кадастровых работ				
	X	Y	X	Y			
1	2	3	4	5	6	7	8
68:30:0002007:12(1)							
н10580 У	350 851,95	1 304 292,42	350 851,95	1 304 292,42	Метод спутниковых геодезических измерений (определений)	√(0,08^2 + 0,06^2) = 0,10	—
н10581 У	350 852,85	1 304 294,56	350 852,85	1 304 294,56			
н10582 У	350 854,31	1 304 306,33	350 854,31	1 304 306,33			
н10583 У	350 865,38	1 304 352,18	350 865,38	1 304 352,18			
н10584 У	350 854,51	1 304 354,67	350 854,51	1 304 354,67			
н10572 У	350 852,36	1 304 350,61	350 852,36	1 304 350,61			
н10571 У	350 836,43	1 304 293,93	350 836,43	1 304 293,93			
н10570 У	350 834,98	1 304 289,40	350 834,98	1 304 289,40			
н10585 У	350 841,49	1 304 287,18	350 841,49	1 304 287,18			
н10580 У	350 851,95	1 304 292,42	350 851,95	1 304 292,42			
68:30:0002007:12(2)							

1	2	3	4	5	6	7	8
н10586 У	350 843,66	1 304 267,84	350 843,66	1 304 267,84	Метод спутниковых геодезических измерений (определений)	√(0,08^2 + 0,06^2) = 0,10	—
н10587 У	350 848,06	1 304 282,27	350 848,06	1 304 282,27			
н10588 У	350 850,57	1 304 287,39	350 850,57	1 304 287,39			
н10589 У	350 841,32	1 304 283,40	350 841,32	1 304 283,40			
н10590 У	350 833,62	1 304 285,72	350 833,62	1 304 285,72			
н10569 У	350 828,88	1 304 272,98	350 828,88	1 304 272,98			
н10591 У	350 838,03	1 304 269,49	350 838,03	1 304 269,49			
н10586 У	350 843,66	1 304 267,84	350 843,66	1 304 267,84			

2. Сведения о частях границ уточняемого земельного участка с кадастровым номером 68:30:0002007:12 :

Обозначение части границ		Горизонтальное проложение (S), м	Описание прохождения части границ	Сведения о согласовании местоположения границ (согласовано/спорное)
от т.	до т.			
1	2	3	4	5
68:30:0002007:12(1)				
н10580У	н10581У	2,32	—	согласовано
н10581У	н10582У	11,86		
н10582У	н10583У	47,17		
н10583У	н10584У	11,15		
н10584У	н10572У	4,59		
н10572У	н10571У	58,88		
н10571У	н10570У	4,76		
н10570У	н10585У	6,88		
н10585У	н10580У	11,70		
68:30:0002007:12(2)				
н10586У	н10587У	15,09	—	согласовано
н10587У	н10588У	5,70		
н10588У	н10589У	10,07		

1	2	3	4	5
н10589У	н10590У	8,04	—	согласовано
н10590У	н10569У	13,59		
н10569У	н10591У	9,79		
н10591У	н10586У	5,87		

3. Сведения о характеристиках уточняемого земельного участка с кадастровым номером 68:30:0002007:12 :

№ п/п	Наименование характеристики земельного участка	Значение характеристики
1	2	3
1.	Адрес земельного участка	—
1.1.	Сведения о местоположении земельного участка (при отсутствии адреса) в структурированном в соответствии с федеральной информационной адресной системой виде	—
1.2.	Дополнительные сведения о местоположении земельного участка	—
2.	Площадь земельного участка ± величина погрешности определения (вычисления) площади (Р ± ΔР), м²	1 136 ± 16,00, 68:30:0002007:12(1) 900,86 ± 10,51, 68:30:0002007:12(2) 235,59 ± 5,37
3.	Формула, примененная для вычисления предельной погрешности определения площади земельного участка, с подставленными значениями и итоговые (вычисленные) значения	10,51 + 5,37 = 16
4.	Площадь земельного участка согласно сведениям Единого государственного реестра недвижимости (Ркад), м²	1 262,00
5.	Оценка расхождения Р и Ркад (Р - Ркад), м²	126
6.	Предельный минимальный и максимальный размеры земельного участка (Рмин и Рмакс), м²	Рмин = 200 Рмакс = 5 000
7.	Вид (виды) разрешенного использования	—
7.1.	Дополнительные сведения об использовании земельного участка	—
8.	Кадастровый или иной государственный учетный номер (инвентарный) здания, сооружения, объекта незавершенного строительства, расположенного на земельном участке	68:30:0002007:71; 68:30:0000000:191; 68:30:0000000:599
9.	Сведения о земельных участках (землях общего пользования, территории общего пользования), посредством которых обеспечивается доступ	—
10.	Иные сведения	—

4. Пояснения к сведениям об уточняемом земельном участке с кадастровым номером 68:30:0002007:12 :

1.	—

1. Сведения о характерных точках границ уточняемого земельного участка с кадастровым номером 68:30:0002007:23 :

Система координат МСК-68, зона 1 Зона № 1

Обозначение характерных точек границ	Координаты, м				Метод определения координат	Формулы, примененные для расчета средней квадратической погрешности определения координат характерных точек границ (Mt), с подставленными в такие формулы значениями и итоговые (вычисленные) значения Mt, м	Описание закрепления точки
	содержатся в Едином государственном реестре недвижимости		определены в результате выполнения комплексных кадастровых работ				
	X	Y	X	Y			
1	2	3	4	5	6	7	8
н18337 У	350 784,05	1 304 388,07	350 784,05	1 304 388,07	Метод спутниковых геодезических измерений (определений)	√(0,08^2 + 0,06^2) = 0,10	—
н18338 У	350 793,71	1 304 427,90	350 793,71	1 304 427,90			
н18339 У	350 795,50	1 304 438,92	350 795,50	1 304 438,92			
н18340 У	350 795,91	1 304 456,57	350 795,91	1 304 456,57			
н12362 У	350 782,46	1 304 456,11	350 782,46	1 304 456,11			
н12361 У	350 782,30	1 304 449,65	350 782,30	1 304 449,65			
н12360 У	350 781,58	1 304 443,49	350 781,58	1 304 443,49			
н12359 У	350 778,92	1 304 425,51	350 778,92	1 304 425,51			
н50630 У	350 765,32	1 304 374,78	350 765,32	1 304 374,78			
н50633 У	350 761,79	1 304 361,64	350 761,79	1 304 361,64			
н18341 У	350 774,98	1 304 357,22	350 774,98	1 304 357,22			
н12384 У	350 776,53	1 304 362,47	350 776,53	1 304 362,47			

1	2	3	4	5	6	7	8
н18337 У	350 784,05	1 304 388,07	350 784,05	1 304 388,07	Метод спутниковых геодезических измерений (определений)	√(0,08^2 + 0,06^2) = 0,10	—

2. Сведения о частях границ уточняемого земельного участка с кадастровым номером 68:30:0002007:23 :

Обозначение части границ		Горизонтальное проложение (S), м	Описание прохождения части границ	Сведения о согласовании местоположения границ (согласовано/спорное)
от т.	до т.			
1	2	3	4	5
н18337У	н18338У	40,98	—	согласовано
н18338У	н18339У	11,16		
н18339У	н18340У	17,65		
н18340У	н12362У	13,46		
н12362У	н12361У	6,46		
н12361У	н12360У	6,20		
н12360У	н12359У	18,18		
н12359У	н50630У	52,52		
н50630У	н50633У	13,61		
н50633У	н18341У	13,91		
н18341У	н12384У	5,47		
н12384У	н18337У	26,68		

3. Сведения о характеристиках уточняемого земельного участка с кадастровым номером 68:30:0002007:23 :

№ п/п	Наименование характеристики земельного участка	Значение характеристики
1	2	3
1.	Адрес земельного участка	—
1.1.	Сведения о местоположении земельного участка (при отсутствии адреса) в структурированном в соответствии с федеральной информационной адресной системой виде	—
1.2.	Дополнительные сведения о местоположении земельного участка	—
2.	Площадь земельного участка ± величина погрешности определения (вычисления) площади (Р ± ΔР), м²	1 408 ± 13,00
3.	Формула, примененная для вычисления предельной погрешности определения площади земельного участка, с подставленными значениями и итоговые (вычисленные) значения	3,5*0,10*√(1 408) = 13

1	2	3
4.	Площадь земельного участка согласно сведениям Единого государственного реестра недвижимости (Ркад), м²	1 408,00
5.	Оценка расхождения Р и Ркад (Р - Ркад), м²	0
6.	Предельный минимальный и максимальный размеры земельного участка (Рмин и Рмакс), м²	Рмин = 200 Рмакс = 5 000
7.	Вид (виды) разрешенного использования	—
7.1.	Дополнительные сведения об использовании земельного участка	—
8.	Кадастровый или иной государственный учетный номер (инвентарный) здания, сооружения, объекта незавершенного строительства, расположенного на земельном участке	68:30:0002007:61
9.	Сведения о земельных участках (землях общего пользования, территории общего пользования), посредством которых обеспечивается доступ	Земли общего пользования
10.	Иные сведения	—
4. Пояснения к сведениям об уточняемом земельном участке с кадастровым номером 68:30:0002007:23 :		
1.	—	

Сведения об уточняемых земельных участках, необходимые для исправления реестровых ошибок в сведениях о местоположении их границ

1. Сведения о характерных точках границ уточняемого земельного участка с кадастровым номером 68:30:0000000:612 :

Система координат МСК-68, зона 1 Зона № 1

Обозначение характерных точек границ	Координаты, м				Метод определения координат	Формулы, примененные для расчета средней квадратической погрешности определения координат характерных точек границ (Mt), с подставленными в такие формулы значениями и итоговые (вычисленные) значения Mt, м	Описание закрепления точки
	содержатся в Едином государственном реестре недвижимости		определены в результате выполнения комплексных кадастровых работ				
	X	Y	X	Y			
1	2	3	4	5	6	7	8
н12395 У	—	—	350 839,43	1 304 387,35	Метод спутниковых геодезических измерений (определений)	√(0,08^2 + 0,06^2) = 0,10	—
18346	350 849,98	1 304 425,95	350 849,98	1 304 425,95			
18345	350 846,65	1 304 426,44	350 846,65	1 304 426,44			
18350	350 851,41	1 304 456,04	—	—		0,10	
33195	350 851,47	1 304 456,45	—	—			
н18344 У	—	—	350 847,72	1 304 435,21		√(0,08^2 + 0,06^2) = 0,10	
н18343 У	—	—	350 846,40	1 304 435,30			
н18342 У	—	—	350 850,08	1 304 456,61			
33196	350 819,02	1 304 456,79	350 819,02	1 304 456,79			
33197	350 819,23	1 304 445,63	350 819,23	1 304 445,63			
33198	350 818,17	1 304 431,39	350 818,17	1 304 431,39			

1	2	3	4	5	6	7	8
33199	350 812,50	1 304 409,24	350 812,50	1 304 409,24	Метод спутниковых геодезических измерений (определений)	√(0,08^2 + 0,06^2) = 0,10	—
33200	350 809,11	1 304 398,31	350 809,11	1 304 398,31			
н12379 У	—	—	350 811,12	1 304 397,65			
33201	350 838,75	1 304 388,61	—	—		0,10	
н12395 У	—	—	350 839,43	1 304 387,35		√(0,08^2 + 0,06^2) = 0,10	

2. Сведения о частях границ уточняемого земельного участка с кадастровым номером 68:30:0000000:612 :

Обозначение части границ		Горизонтальное проложение (S), м	Описание прохождения части границ	Сведения о согласовании местоположения границ (согласовано/спорное)
от т.	до т.			
1	2	3	4	5
н12395У	18346	40,02	—	согласовано
18346	18345	3,37		
18345	н18344У	8,84		
н18344У	н18343У	1,32		
н18343У	н18342У	21,63		
н18342У	33196	31,06		
33196	33197	11,16		
33197	33198	14,28		
33198	33199	22,86		
33199	33200	11,44		
33200	н12379У	2,12		
н12379У	н12395У	30,13		

3. Сведения о характеристиках уточняемого земельного участка с кадастровым номером 68:30:0000000:612 :

№ п/п	Наименование характеристики	Значение характеристики
1	2	3

1	2	3
1.	Адрес земельного участка	—
1.1.	Сведения о местоположении земельного участка (при отсутствии адреса) в структурированном в соответствии с федеральной информационной адресной системой виде	—
1.2.	Дополнительные сведения о местоположении земельного участка	—
2.	Площадь земельного участка ± величина погрешности определения (вычисления) площади (Р ± ΔР), м²	1 997 ± 16,00
3.	Формула, примененная для вычисления предельной погрешности определения площади земельного участка, с подставленными значениями и итоговые (вычисленные) значения	3,5*0,10*√(1 997) = 16
4.	Площадь земельного участка согласно сведениям Единого государственного реестра недвижимости (Ркад), м²	1 997,00
5.	Оценка расхождения Р и Ркад (Р - Ркад), м²	0
6.	Предельный минимальный и максимальный размеры земельного участка (Рмин и Рмакс), м²	Рмин = 200 Рмакс = 5 000
7.	Кадастровый или иной государственный учетный номер (инвентарный) здания, сооружения, объекта незавершенного строительства, расположенного на земельном участке	—
8.	Вид (виды) разрешенного использования	—
8.1.	Дополнительные сведения об использовании земельного участка	—
9.	Сведения о земельных участках (землях общего пользования, территории общего пользования), посредством которых обеспечивается доступ	Земли общего пользования
10.	Иные сведения	На местности границы данного земельных участков существуют более 15 лет, его границы в ходе проведения ККР установлены по фактическому пользованию без захвата земель общего пользования, с учетом привязки к смежным земельным участкам, границы которых ранее были установлены в системе координат МСК-68
4. Пояснения к сведениям об уточняемом земельном участке с кадастровым номером		68:30:0000000:612 :
1.	—	

1. Сведения о характерных точках границ уточняемого земельного участка с кадастровым номером 68:30:0002007:1 :

Система координат МСК-68, зона 1 Зона № 1

Обозначение характерных точек границ	Координаты, м				Метод определения координат	Формулы, примененные для расчета средней квадратической погрешности определения координат характерных точек границ (Mt), с подставленными в такие формулы значениями и итоговые (вычисленные) значения Mt, м	Описание закрепления точки
	содержатся в Едином государственном реестре недвижимости		определены в результате выполнения комплексных кадастровых работ				
	X	Y	X	Y			
1	2	3	4	5	6	7	8
10592	95,91	100,32	—	—	Метод спутниковых геодезических измерений (определений)	0,10	—
10593	97,86	95,59	—	—			
10594	96,89	90,18	—	—			
10595	106,32	88,64	—	—			
10596	110,26	87,48	—	—			
10597	114,27	101,00	—	—			
10598	115,08	112,63	—	—			
10599	98,59	114,71	—	—			
н10600 У	—	—	350 764,19	1 304 428,46		√(0,08^2 + 0,06^2) = 0,10	
н10601 У	—	—	350 767,08	1 304 438,41			
н10602 У	—	—	350 767,57	1 304 455,77			
н10603 У	—	—	350 749,74	1 304 454,55			

1	2	3	4	5	6	7	8
н10604 У	—	—	350 749,34	1 304 441,37	Метод спутниковых геодезических измерений (определений)	√(0,08^2 + 0,06^2) = 0,10	—
н10605 У	—	—	350 752,20	1 304 435,79			
н10606 У	—	—	350 752,10	1 304 429,99			
н10607 У	—	—	350 759,67	1 304 429,49			
10592	95,91	100,32	—	—		0,10	

2. Сведения о частях границ уточняемого земельного участка с кадастровым номером 68:30:0002007:1 :

Обозначение части границ		Горизонтальное проложение (S), м	Описание прохождения части границ	Сведения о согласовании местоположения границ (согласовано/спорное)
от т.	до т.			
1	2	3	4	5
н10600У	н10601У	10,36	—	согласовано
н10601У	н10602У	17,37		
н10602У	н10603У	17,87		
н10603У	н10604У	13,19		
н10604У	н10605У	6,27		
н10605У	н10606У	5,80		
н10606У	н10607У	7,59		
н10607У	н10600У	4,64		

3. Сведения о характеристиках уточняемого земельного участка с кадастровым номером 68:30:0002007:1 :

№ п/п	Наименование характеристики	Значение характеристики
1	2	3
1.	Адрес земельного участка	—
1.1.	Сведения о местоположении земельного участка (при отсутствии адреса) в структурированном в соответствии с федеральной информационной адресной системой виде	—
1.2.	Дополнительные сведения о местоположении земельного участка	—
2.	Площадь земельного участка ± величина погрешности определения (вычисления) площади (Р ± ΔР), м²	420 ± 7,00

1	2	3
3.	Формула, примененная для вычисления предельной погрешности определения площади земельного участка, с подставленными значениями и итоговые (вычисленные) значения	3,5*0,10*√(420) = 7
4.	Площадь земельного участка согласно сведениям Единого государственного реестра недвижимости (Ркад), м²	407,00
5.	Оценка расхождения Р и Ркад (Р - Ркад), м²	13
6.	Предельный минимальный и максимальный размеры земельного участка (Рмин и Рмакс), м²	Рмин = 200 Рмакс = 5 000
7.	Кадастровый или иной государственный учетный номер (инвентарный) здания, сооружения, объекта незавершенного строительства, расположенного на земельном участке	68:30:0002011:20
8.	Вид (виды) разрешенного использования	—
8.1.	Дополнительные сведения об использовании земельного участка	—
9.	Сведения о земельных участках (землях общего пользования, территории общего пользования), посредством которых обеспечивается доступ	Земли общего пользования
10.	Иные сведения	На местности границы данного земельных участков существуют более 15 лет, его границы в ходе проведения ККР установлены по фактическому пользованию без захвата земель общего пользования, с учетом привязки к смежным земельным участкам, границы которых ранее были установлены в системе координат МСК-68

4. Пояснения к сведениям об уточняемом земельном участке с кадастровым номером 68:30:0002007:1 :

1.	—

1. Сведения о характерных точках границ уточняемого земельного участка с кадастровым номером 68:30:0002007:2 :

Система координат МСК-68, зона 1 Зона № 1

Обозначение характерных точек границ	Координаты, м				Метод определения координат	Формулы, примененные для расчета средней квадратической погрешности определения координат характерных точек границ (Mt), с подставленными в такие формулы значениями и итоговые (вычисленные) значения Mt, м	Описание закрепления точки
	содержатся в Едином государственном реестре недвижимости		определены в результате выполнения комплексных кадастровых работ				
	X	Y	X	Y			
1	2	3	4	5	6	7	8

1	2	3	4	5	6	7	8
18358	94,76	87,09	—	—	Метод спутниковых геодезических измерений (определений)	0,10	—
18359	108,88	82,02	—	—			
18360	109,31	82,93	—	—			
18361	112,20	81,56	—	—			
18362	113,01	83,28	—	—			
18363	117,71	81,07	—	—			
18364	124,73	98,05	—	—			
18365	126,26	98,17	—	—			
18366	131,94	112,79	—	—			
18367	139,35	109,46	—	—			
18368	143,03	118,53	—	—			
18369	117,42	132,97	—	—			
18370	112,88	124,06	—	—			
18371	104,59	109,80	—	—			
н12527 У	—	—	350 804,04	1 304 223,82		√(0,08^2 + 0,06^2) = 0,10	
н12526 У	—	—	350 806,23	1 304 247,85			
н12525 У	—	—	350 807,14	1 304 251,47			

1	2	3	4	5	6	7	8
н18372 У	—	—	350 783,41	1 304 257,70	Метод спутниковых геодезических измерений (определений)	√(0,08^2 + 0,06^2) = 0,10	—
н18373 У	—	—	350 782,02	1 304 253,66			
н18374 У	—	—	350 775,79	1 304 238,39			
н18375 У	—	—	350 769,21	1 304 214,53			
н18376 У	—	—	350 768,98	1 304 212,59			
н18377 У	—	—	350 803,73	1 304 216,57			
18358	94,76	87,09	—	—		0,10	

2. Сведения о частях границ уточняемого земельного участка с кадастровым номером 68:30:0002007:2 :

Обозначение части границ		Горизонтальное проложение (S), м	Описание прохождения части границ	Сведения о согласовании местоположения границ (согласовано/спорное)
от т.	до т.			
1	2	3	4	5
н12527У	н12526У	24,13	—	согласовано
н12526У	н12525У	3,73		
н12525У	н18372У	24,53		
н18372У	н18373У	4,27		
н18373У	н18374У	16,49		
н18374У	н18375У	24,75		
н18375У	н18376У	1,95		
н18376У	н18377У	34,98		
н18377У	н12527У	7,26		

3. Сведения о характеристиках уточняемого земельного участка с кадастровым номером 68:30:0002007:2 :

№ п/п	Наименование характеристики	Значение характеристики
1	2	3

1	2	3
1.	Адрес земельного участка	—
1.1.	Сведения о местоположении земельного участка (при отсутствии адреса) в структурированном в соответствии с федеральной информационной адресной системой виде	—
1.2.	Дополнительные сведения о местоположении земельного участка	—
2.	Площадь земельного участка ± величина погрешности определения (вычисления) площади (Р ± ΔР), м²	1 200 ± 12,00
3.	Формула, примененная для вычисления предельной погрешности определения площади земельного участка, с подставленными значениями и итоговые (вычисленные) значения	3,5*0,10*√(1 200) = 12
4.	Площадь земельного участка согласно сведениям Единого государственного реестра недвижимости (Ркад), м²	1 200,00
5.	Оценка расхождения Р и Ркад (Р - Ркад), м²	0
6.	Предельный минимальный и максимальный размеры земельного участка (Рмин и Рмакс), м²	Рмин = 200 Рмакс = 5 000
7.	Кадастровый или иной государственный учетный номер (инвентарный) здания, сооружения, объекта незавершенного строительства, расположенного на земельном участке	68:30:0002007:65
8.	Вид (виды) разрешенного использования	—
8.1.	Дополнительные сведения об использовании земельного участка	—
9.	Сведения о земельных участках (землях общего пользования, территории общего пользования), посредством которых обеспечивается доступ	Земли общего пользования
10.	Иные сведения	На местности границы данного земельных участков существуют более 15 лет, его границы в ходе проведения ККР установлены по фактическому пользованию без захвата земель общего пользования, с учетом привязки к смежным земельным участкам, границы которых ранее были установлены в системе координат МСК-68
4. Пояснения к сведениям об уточняемом земельном участке с кадастровым номером		68:30:0002007:2 :
1.	—	

1. Сведения о характерных точках границ уточняемого земельного участка с кадастровым номером 68:30:0002007:4 :

Система координат МСК-68, зона 1 Зона № 1

Обозначение характерных точек границ	Координаты, м				Метод определения координат	Формулы, примененные для расчета средней квадратической погрешности определения координат характерных точек границ (Mt), с подставленными в такие формулы значениями и итоговые (вычисленные) значения Mt, м	Описание закрепления точки
	содержатся в Едином государственном реестре недвижимости		определены в результате выполнения комплексных кадастровых работ				
	X	Y	X	Y			
1	2	3	4	5	6	7	8
12509	74,93	104,36	—	—	Метод спутниковых геодезических измерений (определений)	0,10	—
12510	84,24	98,82	—	—			
12511	89,67	96,85	—	—			
12512	101,57	101,06	—	—			
12513	106,76	108,55	—	—			
12514	111,01	117,82	—	—			
12515	107,12	120,07	—	—			
12516	116,99	139,81	—	—			
12517	96,73	149,58	—	—			
12518	86,83	129,05	—	—			
н12519 У	—	—	350 831,49	1 304 230,42		√(0,08^2 + 0,06^2) = 0,10	
н12520 У	—	—	350 833,57	1 304 241,34			

1	2	3	4	5	6	7	8
н12521 У	—	—	350 830,13	1 304 242,73	Метод спутниковых геодезических измерений (определений)	√(0,08^2 + 0,06^2) = 0,10	—
н12522 У	—	—	350 831,88	1 304 248,97			
н10591 У	—	—	350 838,03	1 304 269,49			
н10569 У	—	—	350 828,88	1 304 272,98			
н10568 У	—	—	350 816,02	1 304 279,28			
н12523 У	—	—	350 809,80	1 304 261,21			
н12524 У	—	—	350 807,97	1 304 254,90			
н12525 У	—	—	350 807,14	1 304 251,47			
н12526 У	—	—	350 806,23	1 304 247,85			
н12527 У	—	—	350 804,04	1 304 223,82			
н12528 У	—	—	350 818,42	1 304 223,21			
н12529 У	—	—	350 826,33	1 304 226,45			
12509	74,93	104,36	—	—		0,10	

2. Сведения о частях границ уточняемого земельного участка с кадастровым номером 68:30:0002007:4 :

Обозначение части границ		Горизонтальное проложение (S), м	Описание прохождения части границ	Сведения о согласовании местоположения границ (согласовано/спорное)
от т.	до т.			
1	2	3	4	5
н12519У	н12520У	11,12	—	согласовано
н12520У	н12521У	3,71		
н12521У	н12522У	6,48		
н12522У	н10591У	21,42		
н10591У	н10569У	9,79		

1	2	3	4	5
н10569У	н10568У	14,32	—	согласовано
н10568У	н12523У	19,11		
н12523У	н12524У	6,57		
н12524У	н12525У	3,53		
н12525У	н12526У	3,73		
н12526У	н12527У	24,13		
н12527У	н12528У	14,39		
н12528У	н12529У	8,55		
н12529У	н12519У	6,51		

3. Сведения о характеристиках уточняемого земельного участка с кадастровым номером 68:30:0002007:4 :

№ п/п	Наименование характеристики	Значение характеристики
1	2	3
1.	Адрес земельного участка	—
1.1.	Сведения о местоположении земельного участка (при отсутствии адреса) в структурированном в соответствии с федеральной информационной адресной системой виде	—
1.2.	Дополнительные сведения о местоположении земельного участка	—
2.	Площадь земельного участка ± величина погрешности определения (вычисления) площади (Р ± ΔР), м²	1 286 ± 13,00
3.	Формула, примененная для вычисления предельной погрешности определения площади земельного участка, с подставленными значениями и итоговые (вычисленные) значения	3,5*0,10*√(1 286) = 13
4.	Площадь земельного участка согласно сведениям Единого государственного реестра недвижимости (Ркад), м²	1 200,00
5.	Оценка расхождения Р и Ркад (Р - Ркад), м²	86
6.	Предельный минимальный и максимальный размеры земельного участка (Рмин и Рмакс), м²	Рмин = 200 Рмакс = 5 000
7.	Кадастровый или иной государственный учетный номер (инвентарный) здания, сооружения, объекта незавершенного строительства, расположенного на земельном участке	68:30:0002020:129
8.	Вид (виды) разрешенного использования	—
8.1.	Дополнительные сведения об использовании земельного участка	—

1	2	3
9.	Сведения о земельных участках (землях общего пользования, территории общего пользования), посредством которых обеспечивается доступ	Земли общего пользования
10.	Иные сведения	На местности границы данного земельных участков существуют более 15 лет, его границы в ходе проведения ККР установлены по фактическому пользованию без захвата земель общего пользования, с учетом привязки к смежным земельным участкам, границы которых ранее были установлены в системе координат МСК-68

4. Пояснения к сведениям об уточняемом земельном участке с кадастровым номером 68:30:0002007:4 :

1.	—

1. Сведения о характерных точках границ уточняемого земельного участка с кадастровым номером 68:30:0002007:5 :

Система координат МСК-68, зона 1 Зона № 1

Обозначение характерных точек границ	Координаты, м				Метод определения координат	Формулы, примененные для расчета средней квадратической погрешности определения координат характерных точек границ (Mt), с подставленными в такие формулы значениями и итоговые (вычисленные) значения Mt, м	Описание закрепления точки
	содержатся в Едином государственном реестре недвижимости		определены в результате выполнения комплексных кадастровых работ				
	X	Y	X	Y			
1	2	3	4	5	6	7	8
12396	107,01	106,90	—	—	Метод спутниковых геодезических измерений (определений)	0,10	—
12397	101,11	103,26	—	—			
12398	90,17	86,38	—	—			
12399	86,37	73,12	—	—			
12400	90,03	71,81	—	—			
12401	94,50	76,91	—	—			
12402	102,76	72,72	—	—			

1	2	3	4	5	6	7	8
12403	147,55	30,33	—	—	Метод спутниковых геодезических измерений (определений)	0,10	—
12404	152,16	34,60	—	—			
12405	166,46	21,35	—	—			
12406	170,15	26,55	—	—			
12407	156,30	41,05	—	—			
12408	149,60	47,84	—	—			
12409	125,64	75,65	—	—			
12410	128,67	78,26	—	—			
12411	125,16	85,81	—	—			
12412	114,77	98,98	—	—			
н12413 У	—	—	350 648,22	1 304 378,67		√(0,08^2 + 0,06^2) = 0,10	
н12414 У	—	—	350 644,95	1 304 373,24			
н12415 У	—	—	350 642,41	1 304 366,46			
н12416 У	—	—	350 640,59	1 304 359,71			
н12417 У	—	—	350 639,90	1 304 350,33			
н12418 У	—	—	350 639,84	1 304 339,53			
н12419 У	—	—	350 643,32	1 304 339,33			

1	2	3	4	5	6	7	8
н12420 У	—	—	350 646,64	1 304 348,03	Метод спутниковых геодезических измерений (определений)	√(0,08^2 + 0,06^2) = 0,10	—
н12421 У	—	—	350 664,03	1 304 342,50			
н12422 У	—	—	350 670,10	1 304 340,61			
н12423 У	—	—	350 673,52	1 304 339,00			
н12424 У	—	—	350 674,86	1 304 341,61			
н12425 У	—	—	350 712,29	1 304 316,84			
н12426 У	—	—	350 714,37	1 304 322,48			
н12427 У	—	—	350 732,48	1 304 313,38			
н12428 У	—	—	350 734,97	1 304 321,83			
н12429 У	—	—	350 715,36	1 304 333,31			
н12430 У	—	—	350 707,36	1 304 338,00			
н12431 У	—	—	350 688,06	1 304 349,29			
н12432 У	—	—	350 679,75	1 304 354,16			
н12433 У	—	—	350 679,52	1 304 360,06			
н12434 У	—	—	350 659,12	1 304 372,75			
12396	107,01	106,90	—	—		0,10	

2. Сведения о частях границ уточняемого земельного участка с кадастровым номером 68:30:0002007:5 :

Обозначение части границ		Горизонтальное проложение (S), м	Описание прохождения части границ	Сведения о согласовании местоположения границ (согласовано/спорное)
от т.	до т.			

1	2	3	4	5
н12413У	н12414У	6,34	—	согласовано
н12414У	н12415У	7,24		
н12415У	н12416У	6,99		
н12416У	н12417У	9,41		
н12417У	н12418У	10,80		
н12418У	н12419У	3,49		
н12419У	н12420У	9,31		
н12420У	н12421У	18,25		
н12421У	н12422У	6,36		
н12422У	н12423У	3,78		
н12423У	н12424У	2,93		
н12424У	н12425У	44,88		
н12425У	н12426У	6,01		
н12426У	н12427У	20,27		
н12427У	н12428У	8,81		
н12428У	н12429У	22,72		
н12429У	н12430У	9,27		
н12430У	н12431У	22,36		
н12431У	н12432У	9,63		
н12432У	н12433У	5,90		
н12433У	н12434У	24,02		
н12434У	н12413У	12,40		

3. Сведения о характеристиках уточняемого земельного участка с кадастровым номером 68:30:0002007:5 :

№ п/п	Наименование характеристики	Значение характеристики
1	2	3
1.	Адрес земельного участка	—
1.1.	Сведения о местоположении земельного участка (при отсутствии адреса) в структурированном в соответствии с федеральной информационной адресной системой виде	—
1.2.	Дополнительные сведения о местоположении земельного участка	—
2.	Площадь земельного участка ± величина погрешности определения (вычисления) площади (Р ± ΔР), м²	1 857 ± 15,00

1	2	3
3.	Формула, примененная для вычисления предельной погрешности определения площади земельного участка, с подставленными значениями и итоговые (вычисленные) значения	3,5*0,10*√(1 857) = 15
4.	Площадь земельного участка согласно сведениям Единого государственного реестра недвижимости (Ркад), м²	1 857,00
5.	Оценка расхождения Р и Ркад (Р - Ркад), м²	0
6.	Предельный минимальный и максимальный размеры земельного участка (Рмин и Рмакс), м²	Рмин = 200 Рмакс = 5 000
7.	Кадастровый или иной государственный учетный номер (инвентарный) здания, сооружения, объекта незавершенного строительства, расположенного на земельном участке	68:30:0002011:22; 68:30:0000000:599
8.	Вид (виды) разрешенного использования	—
8.1.	Дополнительные сведения об использовании земельного участка	—
9.	Сведения о земельных участках (землях общего пользования, территории общего пользования), посредством которых обеспечивается доступ	Земли общего пользования
10.	Иные сведения	На местности границы данного земельных участков существуют более 15 лет, его границы в ходе проведения ККР установлены по фактическому пользованию без захвата земель общего пользования, с учетом привязки к смежным земельным участкам, границы которых ранее были установлены в системе координат МСК-68

4. Пояснения к сведениям об уточняемом земельном участке с кадастровым номером 68:30:0002007:5 :

1.	—

1. Сведения о характерных точках границ уточняемого земельного участка с кадастровым номером 68:30:0002007:6 :

Система координат МСК-68, зона 1 Зона № 1

Обозначение характерных точек границ	Координаты, м				Метод определения координат	Формулы, примененные для расчета средней квадратической погрешности определения координат характерных точек границ (Mt), с подставленными в такие формулы значениями и итоговые (вычисленные) значения Mt, м	Описание закрепления точки
	содержатся в Едином государственном реестре недвижимости		определены в результате выполнения комплексных кадастровых работ				
	X	Y	X	Y			
1	2	3	4	5	6	7	8

1	2	3	4	5	6	7	8
12365	90,42	121,29	—	—	Метод спутниковых геодезических измерений (определений)	0,10	—
12366	80,06	105,92	—	—			
12367	61,00	117,15	—	—			
12368	50,47	93,73	—	—			
12369	65,43	83,84	—	—			
12370	71,50	93,01	—	—			
12371	72,40	91,57	—	—			
12372	82,58	75,14	—	—			
12373	87,91	81,68	—	—			
12374	94,80	76,29	—	—			
12375	97,55	74,13	—	—			
12376	102,85	80,30	—	—			
12377	107,93	90,99	—	—			
12378	116,11	107,69	—	—			
н12379 У	—	—	350 811,12	1 304 397,65		√(0,08^2 + 0,06^2) = 0,10	
н12380 У	—	—	350 809,11	1 304 398,31			
н12381 У	—	—	350 805,20	1 304 385,73			

1	2	3	4	5	6	7	8
н12382 У	—	—	350 803,29	1 304 380,78	Метод спутниковых геодезических измерений (определений)	√(0,08^2 + 0,06^2) = 0,10	—
н12383 У	—	—	350 784,05	1 304 388,07			
н12384 У	—	—	350 776,53	1 304 362,47			
н12385 У	—	—	350 792,85	1 304 356,50			
н12386 У	—	—	350 797,27	1 304 366,57			
н12387 У	—	—	350 798,41	1 304 365,31			
н12388 У	—	—	350 811,23	1 304 350,84			
н12389 У	—	—	350 815,36	1 304 358,20			
н12390 У	—	—	350 823,06	1 304 354,05			
н12391 У	—	—	350 826,14	1 304 352,39			
н12392 У	—	—	350 830,32	1 304 359,36			
н12393 У	—	—	350 831,13	1 304 362,22			
н12394 У	—	—	350 833,51	1 304 370,77			
н12395 У	—	—	350 839,43	1 304 387,35			
12365	90,42	121,29	—	—		0,10	

2. Сведения о частях границ уточняемого земельного участка с кадастровым номером 68:30:0002007:6 :

Обозначение части границ		Горизонтальное проложение (S), м	Описание прохождения части границ	Сведения о согласовании местоположения границ (согласовано/спорное)
от т.	до т.			
1	2	3	4	5
н12379У	н12380У	2,12	—	согласовано

1	2	3	4	5
н12380У	н12381У	13,17	—	согласовано
н12381У	н12382У	5,31		
н12382У	н12383У	20,57		
н12383У	н12384У	26,68		
н12384У	н12385У	17,38		
н12385У	н12386У	11,00		
н12386У	н12387У	1,70		
н12387У	н12388У	19,33		
н12388У	н12389У	8,44		
н12389У	н12390У	8,75		
н12390У	н12391У	3,50		
н12391У	н12392У	8,13		
н12392У	н12393У	2,97		
н12393У	н12394У	8,88		
н12394У	н12395У	17,61		
н12395У	н12379У	30,13		

3. Сведения о характеристиках уточняемого земельного участка с кадастровым номером 68:30:0002007:6 :

№ п/п	Наименование характеристики	Значение характеристики
1	2	3
1.	Адрес земельного участка	—
1.1.	Сведения о местоположении земельного участка (при отсутствии адреса) в структурированном в соответствии с федеральной информационной адресной системой виде	—
1.2.	Дополнительные сведения о местоположении земельного участка	—
2.	Площадь земельного участка ± величина погрешности определения (вычисления) площади (Р ± ΔР), м²	1 732 ± 15,00
3.	Формула, примененная для вычисления предельной погрешности определения площади земельного участка, с подставленными значениями и итоговые (вычисленные) значения	3,5*0,10*√(1 732) = 15
4.	Площадь земельного участка согласно сведениям Единого государственного реестра недвижимости (Ркад), м²	1 732,00
5.	Оценка расхождения Р и Ркад (Р - Ркад), м²	0

1	2	3
6.	Предельный минимальный и максимальный размеры земельного участка (Рмин и Рмакс), м²	Рмин = 200 Рмакс = 5 000
7.	Кадастровый или иной государственный учетный номер (инвентарный) здания, сооружения, объекта незавершенного строительства, расположенного на земельном участке	68:30:0002004:27; 68:30:0000000:243
8.	Вид (виды) разрешенного использования	—
8.1.	Дополнительные сведения об использовании земельного участка	—
9.	Сведения о земельных участках (землях общего пользования, территории общего пользования), посредством которых обеспечивается доступ	Земли общего пользования
10.	Иные сведения	На местности границы данного земельных участков существуют более 15 лет, его границы в ходе проведения ККР установлены по фактическому пользованию без захвата земель общего пользования, с учетом привязки к смежным земельным участкам, границы которых ранее были установлены в системе координат МСК-68

4. Пояснения к сведениям об уточняемом земельном участке с кадастровым номером 68:30:0002007:6 :

1.	—

1. Сведения о характерных точках границ уточняемого земельного участка с кадастровым номером 68:30:0002007:7 :

Система координат МСК-68, зона 1 Зона № 1

Обозначение характерных точек границ	Координаты, м				Метод определения координат	Формулы, примененные для расчета средней квадратической погрешности определения координат характерных точек границ (Mt), с подставленными в такие формулы значениями и итоговые (вычисленные) значения Mt, м	Описание закрепления точки
	содержатся в Едином государственном реестре недвижимости		определены в результате выполнения комплексных кадастровых работ				
	X	Y	X	Y			
1	2	3	4	5	6	7	8
10597	114,27	101,00	—	—	Метод спутниковых геодезических измерений (определений)	0,10	—
10596	110,26	87,48	—	—			
12352	109,75	86,31	—	—			

1	2	3	4	5	6	7	8
12353	94,67	43,66	—	—	Метод спутниковых геодезических измерений (определений)	0,10	—
50626	91,88	35,35	—	—			
50629	105,00	30,48	—	—			
12356	124,16	82,08	—	—			
12357	130,16	111,92	—	—			
10598	115,08	112,63	—	—			
н50630 У	—	—	350 765,32	1 304 374,78		√(0,08^2 + 0,06^2) = 0,10	
н12359 У	—	—	350 778,92	1 304 425,51			
н12360 У	—	—	350 781,58	1 304 443,49			
н12361 У	—	—	350 782,30	1 304 449,65			
н12362 У	—	—	350 782,46	1 304 456,11			
н10602 У	—	—	350 767,57	1 304 455,77			
н10601 У	—	—	350 767,08	1 304 438,41			
н10600 У	—	—	350 764,19	1 304 428,46			
н12363 У	—	—	350 751,43	1 304 380,85			
н50631 У	—	—	350 750,89	1 304 378,83			
10597	114,27	101,00	—	—		0,10	

2. Сведения о частях границ уточняемого земельного участка с кадастровым номером 68:30:0002007:7 :

Обозначение части границ		Горизонтальное проложение (S), м	Описание прохождения части границ	Сведения о согласовании местоположения границ (согласовано/спорное)
от т.	до т.			
1	2	3	4	5
н50630У	н12359У	52,52	—	согласовано
н12359У	н12360У	18,18		
н12360У	н12361У	6,20		
н12361У	н12362У	6,46		
н12362У	н10602У	14,89		
н10602У	н10601У	17,37		
н10601У	н10600У	10,36		
н10600У	н12363У	49,29		
н12363У	н50631У	2,09		
н50631У	н50630У	14,99		

3. Сведения о характеристиках уточняемого земельного участка с кадастровым номером 68:30:0002007:7 :

№ п/п	Наименование характеристики	Значение характеристики
1	2	3
1.	Адрес земельного участка	—
1.1.	Сведения о местоположении земельного участка (при отсутствии адреса) в структурированном в соответствии с федеральной информационной адресной системой виде	—
1.2.	Дополнительные сведения о местоположении земельного участка	—
2.	Площадь земельного участка ± величина погрешности определения (вычисления) площади (Р ± ΔР), м²	1 200 ± 12,00
3.	Формула, примененная для вычисления предельной погрешности определения площади земельного участка, с подставленными значениями и итоговые (вычисленные) значения	3,5*0,10*√(1 200) = 12
4.	Площадь земельного участка согласно сведениям Единого государственного реестра недвижимости (Ркад), м²	1 200,00
5.	Оценка расхождения Р и Ркад (Р - Ркад), м²	0
6.	Предельный минимальный и максимальный размеры земельного участка (Рмин и Рмакс), м²	Рмин = 200 Рмакс = 5 000

1	2	3
7.	Кадастровый или иной государственный учетный номер (инвентарный) здания, сооружения, объекта незавершенного строительства, расположенного на земельном участке	68:30:0002007:63
8.	Вид (виды) разрешенного использования	—
8.1.	Дополнительные сведения об использовании земельного участка	—
9.	Сведения о земельных участках (землях общего пользования, территории общего пользования), посредством которых обеспечивается доступ	Земли общего пользования
10.	Иные сведения	На местности границы данного земельных участков существуют более 15 лет, его границы в ходе проведения ККР установлены по фактическому пользованию без захвата земель общего пользования, с учетом привязки к смежным земельным участкам, границы которых ранее были установлены в системе координат МСК-68

4. Пояснения к сведениям об уточняемом земельном участке с кадастровым номером 68:30:0002007:7 :

1.	—

1. Сведения о характерных точках границ уточняемого земельного участка с кадастровым номером 68:30:0002007:8 :

Система координат МСК-68, зона 1 Зона № 1

Обозначение характерных точек границ	Координаты, м				Метод определения координат	Формулы, примененные для расчета средней квадратической погрешности определения координат характерных точек границ (Mt), с подставленными в такие формулы значениями и итоговые (вычисленные) значения Mt, м	Описание закрепления точки
	содержатся в Едином государственном реестре недвижимости		определены в результате выполнения комплексных кадастровых работ				
	X	Y	X	Y			
1	2	3	4	5	6	7	8
50626	91,88	35,35	—	—	Метод спутниковых геодезических измерений (определений)	0,10	—
50627	86,85	20,38	—	—			
50628	99,51	15,68	—	—			
50629	105,00	30,48	—	—			

1	2	3	4	5	6	7	8
н50630 У	—	—	350 765,32	1 304 374,78	Метод спутниковых геодезических измерений (определений)	√(0,08^2 + 0,06^2) = 0,10	—
н50631 У	—	—	350 750,89	1 304 378,83			
н50632 У	—	—	350 746,50	1 304 364,60			
н50633 У	—	—	350 761,79	1 304 361,64			
50626	91,88	35,35	—	—		0,10	

2. Сведения о частях границ уточняемого земельного участка с кадастровым номером 68:30:0002007:8 :

Обозначение части границ		Горизонтальное проложение (S), м	Описание прохождения части границ	Сведения о согласовании местоположения границ (согласовано/спорное)
от т.	до т.			
1	2	3	4	5
н50630У	н50631У	14,99	—	согласовано
н50631У	н50632У	14,89		
н50632У	н50633У	15,57		
н50633У	н50630У	13,61		

3. Сведения о характеристиках уточняемого земельного участка с кадастровым номером 68:30:0002007:8 :

№ п/п	Наименование характеристики	Значение характеристики
1	2	3
1.	Адрес земельного участка	—
1.1.	Сведения о местоположении земельного участка (при отсутствии адреса) в структурированном в соответствии с федеральной информационной адресной системой виде	—
1.2.	Дополнительные сведения о местоположении земельного участка	—
2.	Площадь земельного участка ± величина погрешности определения (вычисления) площади (Р ± ΔР), м²	217 ± 5,00
3.	Формула, примененная для вычисления предельной погрешности определения площади земельного участка, с подставленными значениями и итоговые (вычисленные) значения	3,5*0,10*√(217) = 5
4.	Площадь земельного участка согласно сведениям Единого государственного реестра недвижимости (Ркад), м²	217,00

1	2	3
5.	Оценка расхождения Р и Ркад (Р - Ркад), м²	0
6.	Предельный минимальный и максимальный размеры земельного участка (Рмин и Рмакс), м²	Рмин = 200 Рмакс = 5 000
7.	Кадастровый или иной государственный учетный номер (инвентарный) здания, сооружения, объекта незавершенного строительства, расположенного на земельном участке	—
8.	Вид (виды) разрешенного использования	—
8.1.	Дополнительные сведения об использовании земельного участка	—
9.	Сведения о земельных участках (землях общего пользования, территории общего пользования), посредством которых обеспечивается доступ	Земли общего пользования
10.	Иные сведения	На местности границы данного земельных участков существуют более 15 лет, его границы в ходе проведения ККР установлены по фактическому пользованию без захвата земель общего пользования, с учетом привязки к смежным земельным участкам, границы которых ранее были установлены в системе координат МСК-68

4. Пояснения к сведениям об уточняемом земельном участке с кадастровым номером 68:30:0002007:8 :

1.	—

1. Сведения о характерных точках границ уточняемого земельного участка с кадастровым номером 68:30:0002007:9 :

Система координат МСК-68, зона 1 Зона № 1

Обозначение характерных точек границ	Координаты, м				Метод определения координат	Формулы, примененные для расчета средней квадратической погрешности определения координат характерных точек границ (Mt), с подставленными в такие формулы значениями и итоговые (вычисленные) значения Mt, м	Описание закрепления точки
	содержатся в Едином государственном реестре недвижимости		определены в результате выполнения комплексных кадастровых работ				
	X	Y	X	Y			
1	2	3	4	5	6	7	8
50618	-2 643,76	2 937,43	—	—	Метод спутниковых геодезических измерений (определений)	0,10	—
50619	-2 638,11	2 939,41	—	—			
50620	-2 639,18	2 942,47	—	—			

1	2	3	4	5	6	7	8
50621	-2 644,83	2 940,50	—	—	Метод спутниковых геодезических измерений (определений)	0,10	—
н50622 У	—	—	350 898,83	1 304 238,60		√(0,08^2 + 0,06^2) = 0,10	
н50623 У	—	—	350 904,64	1 304 240,05			
н50624 У	—	—	350 903,86	1 304 243,19			
н50625 У	—	—	350 898,05	1 304 241,76			
50618	-2 643,76	2 937,43	—	—		0,10	

2. Сведения о частях границ уточняемого земельного участка с кадастровым номером 68:30:0002007:9 :

Обозначение части границ		Горизонтальное проложение (S), м	Описание прохождения части границ	Сведения о согласовании местоположения границ (согласовано/спорное)
от т.	до т.			
1	2	3	4	5
н50622У	н50623У	5,99	—	согласовано
н50623У	н50624У	3,24		
н50624У	н50625У	5,98		
н50625У	н50622У	3,25		

3. Сведения о характеристиках уточняемого земельного участка с кадастровым номером 68:30:0002007:9 :

№ п/п	Наименование характеристики	Значение характеристики
1	2	3
1.	Адрес земельного участка	—
1.1.	Сведения о местоположении земельного участка (при отсутствии адреса) в структурированном в соответствии с федеральной информационной адресной системой виде	—
1.2.	Дополнительные сведения о местоположении земельного участка	—
2.	Площадь земельного участка ± величина погрешности определения (вычисления) площади (Р ± ΔР), м²	19 ± 2,00
3.	Формула, примененная для вычисления предельной погрешности определения площади земельного участка, с подставленными значениями и итоговые (вычисленные) значения	3,5*0,10*√(19) = 2

1	2	3
4.	Площадь земельного участка согласно сведениям Единого государственного реестра недвижимости (Ркад), м²	19,00
5.	Оценка расхождения Р и Ркад (Р - Ркад), м²	0
6.	Предельный минимальный и максимальный размеры земельного участка (Рмин и Рмакс), м²	— —
7.	Кадастровый или иной государственный учетный номер (инвентарный) здания, сооружения, объекта незавершенного строительства, расположенного на земельном участке	—
8.	Вид (виды) разрешенного использования	—
8.1.	Дополнительные сведения об использовании земельного участка	—
9.	Сведения о земельных участках (землях общего пользования, территории общего пользования), посредством которых обеспечивается доступ	Земли общего пользования
10.	Иные сведения	На местности границы данного земельных участков существуют более 15 лет, его границы в ходе проведения ККР установлены по фактическому пользованию без захвата земель общего пользования, с учетом привязки к смежным земельным участкам, границы которых ранее были установлены в системе координат МСК-68

4. Пояснения к сведениям об уточняемом земельном участке с кадастровым номером 68:30:0002007:9 :

1.	—

1. Сведения о характерных точках границ уточняемого земельного участка с кадастровым номером 68:30:0002007:13 :

Система координат МСК-68, зона 1 Зона № 1

Обозначение характерных точек границ	Координаты, м				Метод определения координат	Формулы, примененные для расчета средней квадратической погрешности определения координат характерных точек границ (Mt), с подставленными в такие формулы значениями и итоговые (вычисленные) значения Mt, м	Описание закрепления точки
	содержатся в Едином государственном реестре недвижимости		определены в результате выполнения комплексных кадастровых работ				
	X	Y	X	Y			
1	2	3	4	5	6	7	8
10559	150,00	157,24	—	—	Метод спутниковых геодезических измерений (определений)	0,10	—
10560	155,14	143,92	—	—			

1	2	3	4	5	6	7	8
10561	165,56	139,04	—	—	Метод спутниковых геодезических измерений (определений)	0,10	—
10562	171,79	152,35	—	—			
10563	174,27	157,69	—	—			
10564	195,50	216,36	—	—			
10565	183,30	220,85	—	—			
10566	167,45	187,20	—	—			
н10567 у	—	—	350 812,23	1 304 290,18		√(0,08^2 + 0,06^2) = 0,10	
н10568 у	—	—	350 816,02	1 304 279,28			
н10569 у	—	—	350 828,88	1 304 272,98			
н10570 у	—	—	350 834,98	1 304 289,40			
н10571 у	—	—	350 836,43	1 304 293,93			
н10572 у	—	—	350 852,36	1 304 350,61			
н10584 у	—	—	350 854,51	1 304 354,67			
53657	350 841,07	1 304 359,31	350 841,07	1 304 359,31		0,10	
н10573 у	—	—	350 840,50	1 304 357,56		√(0,08^2 + 0,06^2) = 0,10	
н10574 у	—	—	350 832,25	1 304 332,34			
н10575 у	—	—	350 827,96	1 304 322,54			

1	2	3	4	5	6	7	8
н10576 У	—	—	350 826,28	1 304 320,38	Метод спутниковых геодезических измерений (определений)	√(0,08^2 + 0,06^2) = 0,10	—
н10577 У	—	—	350 823,69	1 304 315,84			
н10578 У	—	—	350 815,50	1 304 299,04			
н10579 У	—	—	350 813,15	1 304 293,66			
10559	150,00	157,24	—	—		0,10	

2. Сведения о частях границ уточняемого земельного участка с кадастровым номером 68:30:0002007:13 :

Обозначение части границ		Горизонтальное проложение (S), м	Описание прохождения части границ	Сведения о согласовании местоположения границ (согласовано/спорное)
от т.	до т.			
1	2	3	4	5
н10567У	н10568У	11,54	—	согласовано
н10568У	н10569У	14,32		
н10569У	н10570У	17,52		
н10570У	н10571У	4,76		
н10571У	н10572У	58,88		
н10572У	н10584У	4,59		
н10584У	53657	14,22		
53657	н10573У	1,84		
н10573У	н10574У	26,54		
н10574У	н10575У	10,70		
н10575У	н10576У	2,74		
н10576У	н10577У	5,23		
н10577У	н10578У	18,69		
н10578У	н10579У	5,87		
н10579У	н10567У	3,60		

3. Сведения о характеристиках уточняемого земельного участка с кадастровым номером 68:30:0002007:13 :

№ п/п	Наименование характеристики	Значение характеристики
1	2	3

1	2	3
1.	Адрес земельного участка	—
1.1.	Сведения о местоположении земельного участка (при отсутствии адреса) в структурированном в соответствии с федеральной информационной адресной системой виде	—
1.2.	Дополнительные сведения о местоположении земельного участка	—
2.	Площадь земельного участка ± величина погрешности определения (вычисления) площади (Р ± ΔР), м²	1 439 ± 13,00
3.	Формула, примененная для вычисления предельной погрешности определения площади земельного участка, с подставленными значениями и итоговые (вычисленные) значения	3,5*0,10*√(1 439) = 13
4.	Площадь земельного участка согласно сведениям Единого государственного реестра недвижимости (Ркад), м²	1 395,00
5.	Оценка расхождения Р и Ркад (Р - Ркад), м²	44
6.	Предельный минимальный и максимальный размеры земельного участка (Рмин и Рмакс), м²	Рмин = 200 Рмакс = 5 000
7.	Кадастровый или иной государственный учетный номер (инвентарный) здания, сооружения, объекта незавершенного строительства, расположенного на земельном участке	68:30:0002004:25; 68:30:0000000:191
8.	Вид (виды) разрешенного использования	—
8.1.	Дополнительные сведения об использовании земельного участка	—
9.	Сведения о земельных участках (землях общего пользования, территории общего пользования), посредством которых обеспечивается доступ	Земли общего пользования
10.	Иные сведения	На местности границы данного земельных участков существуют более 15 лет, его границы в ходе проведения ККР установлены по фактическому пользованию без захвата земель общего пользования, с учетом привязки к смежным земельным участкам, границы которых ранее были установлены в системе координат МСК-68
4. Пояснения к сведениям об уточняемом земельном участке с кадастровым номером		68:30:0002007:13 :
1.	—	

1. Сведения о характерных точках границ уточняемого земельного участка с кадастровым номером 68:30:0002007:18 :

Система координат МСК-68, зона 1 Зона № 1

Обозначение характерных точек границ	Координаты, м				Метод определения координат	Формулы, примененные для расчета средней квадратической погрешности определения координат характерных точек границ (Mt), с подставленными в такие формулы значениями и итоговые (вычисленные) значения Mt, м	Описание закрепления точки
	содержатся в Едином государственном реестре недвижимости		определены в результате выполнения комплексных кадастровых работ				
	X	Y	X	Y			
1	2	3	4	5	6	7	8
18378	72,10	43,65	—	—	Метод спутниковых геодезических измерений (определений)	0,10	—
18379	101,93	33,83	—	—			
18380	108,12	75,87	—	—			
18381	110,55	95,63	—	—			
18382	98,01	98,40	—	—			
18383	87,63	79,14	—	—			
18384	71,01	51,41	—	—			
н18385 У	—	—	350 871,17	1 304 393,19		√(0,08^2 + 0,06^2) = 0,10	
н18386 У	—	—	350 901,17	1 304 385,61			
н18387 У	—	—	350 903,33	1 304 428,05			
н18388 У	—	—	350 903,86	1 304 447,95			
н18389 У	—	—	350 890,43	1 304 449,14			

1	2	3	4	5	6	7	8
н18390 У	—	—	350 882,06	1 304 428,92	Метод спутниковых геодезических измерений (определений)	√(0,08^2 + 0,06^2) = 0,10	—
н18391 У	—	—	350 868,34	1 304 399,65			
18378	72,10	43,65	—	—		0,10	

2. Сведения о частях границ уточняемого земельного участка с кадастровым номером 68:30:0002007:18 :

Обозначение части границ		Горизонтальное проложение (S), м	Описание прохождения части границ	Сведения о согласовании местоположения границ (согласовано/спорное)
от т.	до т.			
1	2	3	4	5
н18385У	н18386У	30,94	—	согласовано
н18386У	н18387У	42,49		
н18387У	н18388У	19,91		
н18388У	н18389У	13,48		
н18389У	н18390У	21,88		
н18390У	н18391У	32,33		
н18391У	н18385У	7,05		

3. Сведения о характеристиках уточняемого земельного участка с кадастровым номером 68:30:0002007:18 :

№ п/п	Наименование характеристики	Значение характеристики
1	2	3
1.	Адрес земельного участка	—
1.1.	Сведения о местоположении земельного участка (при отсутствии адреса) в структурированном в соответствии с федеральной информационной адресной системой виде	—
1.2.	Дополнительные сведения о местоположении земельного участка	—
2.	Площадь земельного участка ± величина погрешности определения (вычисления) площади (Р ± ΔР), м²	1 468 ± 13,00
3.	Формула, примененная для вычисления предельной погрешности определения площади земельного участка, с подставленными значениями и итоговые (вычисленные) значения	3,5*0,10*√(1 468) = 13
4.	Площадь земельного участка согласно сведениям Единого государственного реестра недвижимости (Ркад), м²	1 468,00

1	2	3
5.	Оценка расхождения Р и Ркад (Р - Ркад), м²	0
6.	Предельный минимальный и максимальный размеры земельного участка (Рмин и Рмакс), м²	Рмин = 200 Рмакс = 5 000
7.	Кадастровый или иной государственный учетный номер (инвентарный) здания, сооружения, объекта незавершенного строительства, расположенного на земельном участке	68:30:0002007:56
8.	Вид (виды) разрешенного использования	—
8.1.	Дополнительные сведения об использовании земельного участка	—
9.	Сведения о земельных участках (землях общего пользования, территории общего пользования), посредством которых обеспечивается доступ	Земли общего пользования
10.	Иные сведения	На местности границы данного земельных участков существуют более 15 лет, его границы в ходе проведения ККР установлены по фактическому пользованию без захвата земель общего пользования, с учетом привязки к смежным земельным участкам, границы которых ранее были установлены в системе координат МСК-68

4. Пояснения к сведениям об уточняемом земельном участке с кадастровым номером 68:30:0002007:18 :

1.	—

1. Сведения о характерных точках границ уточняемого земельного участка с кадастровым номером 68:30:0002007:20 :

Система координат МСК-68, зона 1 Зона № 1

Обозначение характерных точек границ	Координаты, м				Метод определения координат	Формулы, примененные для расчета средней квадратической погрешности определения координат характерных точек границ (Mt), с подставленными в такие формулы значениями и итоговые (вычисленные) значения Mt, м	Описание закрепления точки
	содержатся в Едином государственном реестре недвижимости		определены в результате выполнения комплексных кадастровых работ				
	X	Y	X	Y			
1	2	3	4	5	6	7	8
н18342 У	—	—	350 850,08	1 304 456,61	Метод спутниковых геодезических измерений (определений)	√(0,08^2 + 0,06^2) = 0,10	—
н18343 У	—	—	350 846,40	1 304 435,30			
н18344 У	—	—	350 847,72	1 304 435,21			

1	2	3	4	5	6	7	8
18345	350 846,65	1 304 426,44	350 846,65	1 304 426,44	Метод спутниковых геодезических измерений (определений)	√(0,08^2 + 0,06^2) = 0,10	—
18346	350 849,98	1 304 425,95	350 849,98	1 304 425,95			
18347	350 866,70	1 304 423,53	—	—		0,10	
н18348 У	—	—	350 866,71	1 304 423,50		√(0,08^2 + 0,06^2) = 0,10	
18349	350 871,52	1 304 452,94	350 871,52	1 304 452,94			
18350	350 851,41	1 304 456,04	—	—		0,10	
н18351 У	—	—	350 871,70	1 304 454,22		√(0,08^2 + 0,06^2) = 0,10	
н18342 У	—	—	350 850,08	1 304 456,61			

2. Сведения о частях границ уточняемого земельного участка с кадастровым номером 68:30:0002007:20 :

Обозначение части границ		Горизонтальное проложение (S), м	Описание прохождения части границ	Сведения о согласовании местоположения границ (согласовано/спорное)
от т.	до т.			
1	2	3	4	5
н18342У	н18343У	21,63	—	согласовано
н18343У	н18344У	1,32		
н18344У	18345	8,84		
18345	18346	3,37		
18346	н18348У	16,91		
н18348У	18349	29,83		
18349	н18351У	1,29		
н18351У	н18342У	21,75		

3. Сведения о характеристиках уточняемого земельного участка с кадастровым номером 68:30:0002007:20 :

№ п/п	Наименование характеристики	Значение характеристики
1	2	3

1	2	3
1.	Адрес земельного участка	—
1.1.	Сведения о местоположении земельного участка (при отсутствии адреса) в структурированном в соответствии с федеральной информационной адресной системой виде	—
1.2.	Дополнительные сведения о местоположении земельного участка	—
2.	Площадь земельного участка ± величина погрешности определения (вычисления) площади (Р ± ΔР), м²	659 ± 9,00
3.	Формула, примененная для вычисления предельной погрешности определения площади земельного участка, с подставленными значениями и итоговые (вычисленные) значения	3,5*0,10*√(659) = 9
4.	Площадь земельного участка согласно сведениям Единого государственного реестра недвижимости (Ркад), м²	607,00
5.	Оценка расхождения Р и Ркад (Р - Ркад), м²	52
6.	Предельный минимальный и максимальный размеры земельного участка (Рмин и Рмакс), м²	Рмин = 200 Рмакс = 5 000
7.	Кадастровый или иной государственный учетный номер (инвентарный) здания, сооружения, объекта незавершенного строительства, расположенного на земельном участке	68:30:0002007:58
8.	Вид (виды) разрешенного использования	—
8.1.	Дополнительные сведения об использовании земельного участка	—
9.	Сведения о земельных участках (землях общего пользования, территории общего пользования), посредством которых обеспечивается доступ	Земли общего пользования
10.	Иные сведения	На местности границы данного земельных участков существуют более 15 лет, его границы в ходе проведения ККР установлены по фактическому пользованию без захвата земель общего пользования, с учетом привязки к смежным земельным участкам, границы которых ранее были установлены в системе координат МСК-68
4. Пояснения к сведениям об уточняемом земельном участке с кадастровым номером		68:30:0002007:20 :
1.	—	

1. Сведения о характерных точках границ уточняемого земельного участка с кадастровым номером 68:30:0002007:25 :

Система координат МСК-68, зона 1 Зона № 1

Обозначение характерных точек границ	Координаты, м				Метод определения координат	Формулы, примененные для расчета средней квадратической погрешности определения координат характерных точек границ (Mt), с подставленными в такие формулы значениями и итоговые (вычисленные) значения Mt, м	Описание закрепления точки
	содержатся в Едином государственном реестре недвижимости		определены в результате выполнения комплексных кадастровых работ				
	X	Y	X	Y			
1	2	3	4	5	6	7	8
16062	350 751,31	1 304 383,02	—	—	Метод спутниковых геодезических измерений (определений)	0,10	—
16063	350 764,41	1 304 428,81	—	—			
16064	350 761,61	1 304 429,45	—	—			
16065	350 752,10	1 304 430,22	—	—			
16066	350 752,45	1 304 436,07	—	—			
16067	350 749,98	1 304 440,55	—	—			
16068	350 749,83	1 304 453,05	—	—			
16069	350 733,93	1 304 452,23	—	—			
16070	350 719,00	1 304 449,73	—	—			
16071	350 723,83	1 304 445,83	—	—			
16072	350 723,84	1 304 445,30	—	—			
16073	350 732,27	1 304 438,48	—	—			

1	2	3	4	5	6	7	8
16074	350 736,08	1 304 437,88	—	—	Метод спутниковых геодезических измерений (определений)	0,10	—
16075	350 734,11	1 304 429,13	—	—			
16076	350 731,38	1 304 417,59	—	—			
16077	350 729,40	1 304 409,24	—	—			
16078	350 727,81	1 304 389,44	—	—			
н12363 У	—	—	350 751,43	1 304 380,85		√(0,08^2 + 0,06^2) = 0,10	
н10600 У	—	—	350 764,19	1 304 428,46			
н10607 У	—	—	350 759,67	1 304 429,49			
н10606 У	—	—	350 752,10	1 304 429,99			
н10605 У	—	—	350 752,20	1 304 435,79			
н10604 У	—	—	350 749,34	1 304 441,37			
н10603 У	—	—	350 749,74	1 304 454,55			
н16079 У	—	—	350 739,72	1 304 452,95			
н16080 У	—	—	350 738,82	1 304 451,57			
н16081 У	—	—	350 732,72	1 304 451,78			
н16056 У	—	—	350 719,26	1 304 448,80			
н16055 У	—	—	350 724,09	1 304 444,90			

1	2	3	4	5	6	7	8
н16054 У	—	—	350 724,10	1 304 444,37	Метод спутниковых геодезических измерений (определений)	√(0,08^2 + 0,06^2) = 0,10	—
н16053 У	—	—	350 732,54	1 304 437,34			
н16052 У	—	—	350 736,34	1 304 436,95			
н16051 У	—	—	350 734,37	1 304 428,20			
н12478 У	—	—	350 731,64	1 304 418,30			
н12477 У	—	—	350 727,59	1 304 398,27			
н12476 У	—	—	350 727,48	1 304 387,73			
н12475 У	—	—	350 735,24	1 304 385,50			
16062	350 751,31	1 304 383,02	—	—		0,10	

2. Сведения о частях границ уточняемого земельного участка с кадастровым номером 68:30:0002007:25 :

Обозначение части границ		Горизонтальное проложение (S), м	Описание прохождения части границ	Сведения о согласовании местоположения границ (согласовано/спорное)
от т.	до т.			
1	2	3	4	5
н12363У	н10600У	49,29	—	согласовано
н10600У	н10607У	4,64		
н10607У	н10606У	7,59		
н10606У	н10605У	5,80		
н10605У	н10604У	6,27		
н10604У	н10603У	13,19		
н10603У	н16079У	10,15		
н16079У	н16080У	1,65		
н16080У	н16081У	6,10		
н16081У	н16056У	13,79		
н16056У	н16055У	6,21		
н16055У	н16054У	0,53		

1	2	3	4	5
н16054У	н16053У	10,98	—	согласовано
н16053У	н16052У	3,82		
н16052У	н16051У	8,97		
н16051У	н12478У	10,27		
н12478У	н12477У	20,44		
н12477У	н12476У	10,54		
н12476У	н12475У	8,07		
н12475У	н12363У	16,84		

3. Сведения о характеристиках уточняемого земельного участка с кадастровым номером 68:30:0002007:25 :

№ п/п	Наименование характеристики	Значение характеристики
1	2	3
1.	Адрес земельного участка	—
1.1.	Сведения о местоположении земельного участка (при отсутствии адреса) в структурированном в соответствии с федеральной информационной адресной системой виде	—
1.2.	Дополнительные сведения о местоположении земельного участка	—
2.	Площадь земельного участка ± величина погрешности определения (вычисления) площади (Р ± ΔР), м²	1 786 ± 15,00
3.	Формула, примененная для вычисления предельной погрешности определения площади земельного участка, с подставленными значениями и итоговые (вычисленные) значения	3,5*0,10*√(1 786) = 15
4.	Площадь земельного участка согласно сведениям Единого государственного реестра недвижимости (Ркад), м²	1 725,00
5.	Оценка расхождения Р и Ркад (Р - Ркад), м²	61
6.	Предельный минимальный и максимальный размеры земельного участка (Рмин и Рмакс), м²	Рмин = 200 Рмакс = 5 000
7.	Кадастровый или иной государственный учетный номер (инвентарный) здания, сооружения, объекта незавершенного строительства, расположенного на земельном участке	68:30:0002007:53; 68:30:0002007:73
8.	Вид (виды) разрешенного использования	—
8.1.	Дополнительные сведения об использовании земельного участка	—

1	2	3
9.	Сведения о земельных участках (землях общего пользования, территории общего пользования), посредством которых обеспечивается доступ	Земли общего пользования
10.	Иные сведения	На местности границы данного земельных участков существуют более 15 лет, его границы в ходе проведения ККР установлены по фактическому пользованию без захвата земель общего пользования, с учетом привязки к смежным земельным участкам, границы которых ранее были установлены в системе координат МСК-68

4. Пояснения к сведениям об уточняемом земельном участке с кадастровым номером 68:30:0002007:25 :

1.	—

1. Сведения о характерных точках границ уточняемого земельного участка с кадастровым номером 68:30:0002007:27 :

Система координат МСК-68, зона 1 Зона № 1

Обозначение характерных точек границ	Координаты, м				Метод определения координат	Формулы, примененные для расчета средней квадратической погрешности определения координат характерных точек границ (Mt), с подставленными в такие формулы значениями и итоговые (вычисленные) значения Mt, м	Описание закрепления точки
	содержатся в Едином государственном реестре недвижимости		определены в результате выполнения комплексных кадастровых работ				
	X	Y	X	Y			
1	2	3	4	5	6	7	8
16038	80,57	90,65	—	—	Метод спутниковых геодезических измерений (определений)	0,10	—
16039	100,43	80,22	—	—			
16040	105,35	90,53	—	—			
16041	106,73	96,54	—	—			
16042	107,51	99,70	—	—			
16043	104,47	100,51	—	—			
16044	97,07	108,40	—	—			

1	2	3	4	5	6	7	8
16045	97,16	109,07	—	—	Метод спутниковых геодезических измерений (определений)	0,10	—
16046	92,29	113,96	—	—			
16047	88,82	111,21	—	—			
16048	86,57	113,69	—	—			
16049	73,56	99,43	—	—			
16050	77,06	95,50	—	—			
н12478 У	—	—	350 731,64	1 304 418,30		√(0,08^2 + 0,06^2) = 0,10	
н16051 У	—	—	350 734,37	1 304 428,20			
н16052 У	—	—	350 736,34	1 304 436,95			
н16053 У	—	—	350 732,54	1 304 437,34			
н16054 У	—	—	350 724,10	1 304 444,37			
н16055 У	—	—	350 724,09	1 304 444,90			
н16056 У	—	—	350 719,26	1 304 448,80			
н16057 У	—	—	350 716,85	1 304 445,68			
н16058 У	—	—	350 713,03	1 304 448,46			
н16059 У	—	—	350 706,96	1 304 439,28			
н16060 У	—	—	350 707,03	1 304 438,37			

1	2	3	4	5	6	7	8
н16061 У	—	—	350 705,63	1 304 436,12	Метод спутниковых геодезических измерений (определений)	√(0,08^2 + 0,06^2) = 0,10	—
н12482 У	—	—	350 702,30	1 304 430,96			
н12481 У	—	—	350 711,77	1 304 424,80			
н12480 У	—	—	350 712,82	1 304 425,00			
н12479 У	—	—	350 714,48	1 304 424,89			
16038	80,57	90,65	—	—		0,10	

2. Сведения о частях границ уточняемого земельного участка с кадастровым номером 68:30:0002007:27 :

Обозначение части границ		Горизонтальное проложение (S), м	Описание прохождения части границ	Сведения о согласовании местоположения границ (согласовано/спорное)
от т.	до т.			
1	2	3	4	5
н12478У	н16051У	10,27	—	согласовано
н16051У	н16052У	8,97		
н16052У	н16053У	3,82		
н16053У	н16054У	10,98		
н16054У	н16055У	0,53		
н16055У	н16056У	6,21		
н16056У	н16057У	3,94		
н16057У	н16058У	4,72		
н16058У	н16059У	11,01		
н16059У	н16060У	0,91		
н16060У	н16061У	2,65		
н16061У	н12482У	6,14		
н12482У	н12481У	11,30		
н12481У	н12480У	1,07		
н12480У	н12479У	1,66		
н12479У	н12478У	18,38		

3. Сведения о характеристиках уточняемого земельного участка с кадастровым номером 68:30:0002007:27 :

№ п/п	Наименование характеристики	Значение характеристики

1	2	3
1.	Адрес земельного участка	—
1.1.	Сведения о местоположении земельного участка (при отсутствии адреса) в структурированном в соответствии с федеральной информационной адресной системой виде	—
1.2.	Дополнительные сведения о местоположении земельного участка	—
2.	Площадь земельного участка ± величина погрешности определения (вычисления) площади (Р ± ΔР), м²	604 ± 9,00
3.	Формула, примененная для вычисления предельной погрешности определения площади земельного участка, с подставленными значениями и итоговые (вычисленные) значения	3,5*0,10*√(604) = 9
4.	Площадь земельного участка согласно сведениям Единого государственного реестра недвижимости (Ркад), м²	650,00
5.	Оценка расхождения Р и Ркад (Р - Ркад), м²	46
6.	Предельный минимальный и максимальный размеры земельного участка (Рмин и Рмакс), м²	Рмин = 200 Рмакс = 5 000
7.	Кадастровый или иной государственный учетный номер (инвентарный) здания, сооружения, объекта незавершенного строительства, расположенного на земельном участке	68:30:0002007:54; 68:30:0000000:191; 68:30:0000000:599
8.	Вид (виды) разрешенного использования	—
8.1.	Дополнительные сведения об использовании земельного участка	—
9.	Сведения о земельных участках (землях общего пользования, территории общего пользования), посредством которых обеспечивается доступ	Земли общего пользования
10.	Иные сведения	На местности границы данного земельных участков существуют более 15 лет, его границы в ходе проведения ККР установлены по фактическому пользованию без захвата земель общего пользования, с учетом привязки к смежным земельным участкам, границы которых ранее были установлены в системе координат МСК-68
4. Пояснения к сведениям об уточняемом земельном участке с кадастровым номером		68:30:0002007:27 :
1.	—	

1. Сведения о характерных точках границ уточняемого земельного участка с кадастровым номером 68:30:0002007:28 :

Система координат МСК-68, зона 1 Зона № 1

Обозначение характерных точек границ	Координаты, м				Метод определения координат	Формулы, примененные для расчета средней квадратической погрешности определения координат характерных точек границ (Mt), с подставленными в такие формулы значениями и итоговые (вычисленные) значения Mt, м	Описание закрепления точки
	содержатся в Едином государственном реестре недвижимости		определены в результате выполнения комплексных кадастровых работ				
	X	Y	X	Y			
1	2	3	4	5	6	7	8
46624	350 689,73	1 304 350,83	—	—	Метод спутниковых геодезических измерений (определений)	0,10	—
46625	350 695,52	1 304 364,25	—	—			
46626	350 703,32	1 304 382,62	—	—			
46627	350 676,69	1 304 398,44	—	—			
46628	350 668,76	1 304 398,71	—	—			
46629	350 663,28	1 304 396,89	—	—			
46630	350 662,20	1 304 396,27	—	—			
46631	350 654,51	1 304 388,82	—	—			
46632	350 648,02	1 304 378,51	—	—			
46633	350 648,91	1 304 378,03	—	—			
46634	350 658,91	1 304 373,24	—	—			
46635	350 673,17	1 304 364,41	—	—			

1	2	3	4	5	6	7	8
46636	350 679,05	1 304 358,51	—	—	Метод спутниковых геодезических измерений (определений)	0,10	—
н12413 У	—	—	350 648,22	1 304 378,67		√(0,08^2 + 0,06^2) = 0,10	
н12434 У	—	—	350 659,12	1 304 372,75			
н12433 У	—	—	350 679,52	1 304 360,06			
н12432 У	—	—	350 679,75	1 304 354,16			
н12431 У	—	—	350 688,06	1 304 349,29			
н12449 У	—	—	350 703,81	1 304 382,00			
н12448 У	—	—	350 686,70	1 304 392,33			
н12447 У	—	—	350 684,28	1 304 394,34			
н12446 У	—	—	350 682,21	1 304 395,65			
н12445 У	—	—	350 676,45	1 304 397,90			
н46637 У	—	—	350 668,65	1 304 398,06			
н46638 У	—	—	350 667,18	1 304 395,08			
н46639 У	—	—	350 663,70	1 304 396,87			
н46640 У	—	—	350 654,97	1 304 388,62			
46624	350 689,73	1 304 350,83	—	—		0,10	

2. Сведения о частях границ уточняемого земельного участка с кадастровым номером 68:30:0002007:28 :

Обозначение части границ		Горизонтальное проложение (S), м	Описание прохождения части границ	Сведения о согласовании местоположения границ (согласовано/спорное)
от т.	до т.			

1	2	3	4	5
н12413У	н12434У	12,40	—	согласовано
н12434У	н12433У	24,02		
н12433У	н12432У	5,90		
н12432У	н12431У	9,63		
н12431У	н12449У	36,30		
н12449У	н12448У	19,99		
н12448У	н12447У	3,15		
н12447У	н12446У	2,45		
н12446У	н12445У	6,18		
н12445У	н46637У	7,80		
н46637У	н46638У	3,32		
н46638У	н46639У	3,91		
н46639У	н46640У	12,01		
н46640У	н12413У	12,02		

3. Сведения о характеристиках уточняемого земельного участка с кадастровым номером 68:30:0002007:28 :

№ п/п	Наименование характеристики	Значение характеристики
1	2	3
1.	Адрес земельного участка	—
1.1.	Сведения о местоположении земельного участка (при отсутствии адреса) в структурированном в соответствии с федеральной информационной адресной системой виде	—
1.2.	Дополнительные сведения о местоположении земельного участка	—
2.	Площадь земельного участка ± величина погрешности определения (вычисления) площади (Р ± ΔР), м²	1 429 ± 13,00
3.	Формула, примененная для вычисления предельной погрешности определения площади земельного участка, с подставленными значениями и итоговые (вычисленные) значения	3,5*0,10*√(1 429) = 13
4.	Площадь земельного участка согласно сведениям Единого государственного реестра недвижимости (Ркад), м²	1 429,00
5.	Оценка расхождения Р и Ркад (Р - Ркад), м²	0
6.	Предельный минимальный и максимальный размеры земельного участка (Рмин и Рмакс), м²	Рмин = 200 Рмакс = 5 000

1	2	3
7.	Кадастровый или иной государственный учетный номер (инвентарный) здания, сооружения, объекта незавершенного строительства, расположенного на земельном участке	68:30:0002007:57; 68:30:0000000:191
8.	Вид (виды) разрешенного использования	—
8.1.	Дополнительные сведения об использовании земельного участка	—
9.	Сведения о земельных участках (землях общего пользования, территории общего пользования), посредством которых обеспечивается доступ	Земли общего пользования
10.	Иные сведения	На местности границы данного земельных участков существуют более 15 лет, его границы в ходе проведения ККР установлены по фактическому пользованию без захвата земель общего пользования, с учетом привязки к смежным земельным участкам, границы которых ранее были установлены в системе координат МСК-68

4. Пояснения к сведениям об уточняемом земельном участке с кадастровым номером 68:30:0002007:28 :

1.	—

1. Сведения о характерных точках границ уточняемого земельного участка с кадастровым номером 68:30:0002007:29 :

Система координат МСК-68, зона 1 Зона № 1

Обозначение характерных точек границ	Координаты, м				Метод определения координат	Формулы, примененные для расчета средней квадратической погрешности определения координат характерных точек границ (Mt), с подставленными в такие формулы значениями и итоговые (вычисленные) значения Mt, м	Описание закрепления точки
	содержатся в Едином государственном реестре недвижимости		определены в результате выполнения комплексных кадастровых работ				
	X	Y	X	Y			
1	2	3	4	5	6	7	8
68:30:0002007:46							
12513	106,76	108,55	—	—	Метод спутниковых геодезических измерений (определений)	0,10	—
16020	127,21	99,17	—	—			
16021	151,53	103,71	—	—			
16022	157,62	116,32	—	—			

1	2	3	4	5	6	7	8
16023	143,66	123,06	—	—	Метод спутниковых геодезических измерений (определений)	0,10	—
16024	145,18	126,21	—	—			
12516	116,99	139,81	—	—			
12515	107,12	120,07	—	—			
12514	111,01	117,82	—	—			
н12520 У	—	—	350 833,57	1 304 241,34		√(0,08^2 + 0,06^2) = 0,10	
н16025 У	—	—	350 856,90	1 304 231,32			
н16026 У	—	—	350 878,74	1 304 238,77			
н16027 У	—	—	350 882,82	1 304 253,11			
н16028 У	—	—	350 867,18	1 304 257,57			
н16029 У	—	—	350 868,14	1 304 260,93			
н10586 У	—	—	350 843,66	1 304 267,84			
н10591 У	—	—	350 838,03	1 304 269,49			
н12522 У	—	—	350 831,88	1 304 248,97			
н12521 У	—	—	350 830,13	1 304 242,73			
12513	106,76	108,55	—	—		0,10	
68:30:0002007:47							
16030	184,29	207,27	—	—	Метод спутниковых геодезических измерений (определений)	0,10	—

1	2	3	4	5	6	7	8
16031	196,12	231,78	—	—	Метод спутниковых геодезических измерений (определений)	0,10	—
16032	167,47	244,70	—	—			
16033	150,07	223,78	—	—			
н16034У	—	—	350 896,32	1 304 346,83		√(0,08^2 + 0,06^2) = 0,10	
н16035У	—	—	350 899,70	1 304 373,84			
н16036У	—	—	350 870,34	1 304 384,49			
н16037У	—	—	350 860,54	1 304 359,11			
16030	184,29	207,27	—	—		0,10	

2. Сведения о частях границ уточняемого земельного участка с кадастровым номером 68:30:0002007:29 :

Обозначение части границ		Горизонтальное проложение (S), м	Описание прохождения части границ	Сведения о согласовании местоположения границ (согласовано/спорное)
от т.	до т.			
1	2	3	4	5
68:30:0002007:46				
н12520У	н16025У	25,39	—	согласовано
н16025У	н16026У	23,08		
н16026У	н16027У	14,91		
н16027У	н16028У	16,26		
н16028У	н16029У	3,49		
н16029У	н10586У	25,44		
н10586У	н10591У	5,87		
н10591У	н12522У	21,42		
н12522У	н12521У	6,48		
н12521У	н12520У	3,71		
68:30:0002007:47				
н16034У	н16035У	27,22	—	согласовано
н16035У	н16036У	31,23		

1	2	3	4	5
н16036У	н16037У	27,21	—	согласовано
н16037У	н16034У	37,83		

3. Сведения о характеристиках уточняемого земельного участка с кадастровым номером 68:30:0002007:29 :

№ п/п	Наименование характеристики	Значение характеристики
1	2	3
1.	Адрес земельного участка	—
1.1.	Сведения о местоположении земельного участка (при отсутствии адреса) в структурированном в соответствии с федеральной информационной адресной системой виде	—
1.2.	Дополнительные сведения о местоположении земельного участка	—
2.	Площадь земельного участка ± величина погрешности определения (вычисления) площади (Р ± ΔР), м²	2 200 ± 23,00, 68:30:0002007:46 1 270,87 ± 12,48, 68:30:0002007:47 928,73 ± 10,67
3.	Формула, примененная для вычисления предельной погрешности определения площади земельного участка, с подставленными значениями и итоговые (вычисленные) значения	12,48 + 10,67 = 23
4.	Площадь земельного участка согласно сведениям Единого государственного реестра недвижимости (Ркад), м²	2 200,00
5.	Оценка расхождения Р и Ркад (Р - Ркад), м²	0
6.	Предельный минимальный и максимальный размеры земельного участка (Рмин и Рмакс), м²	Рмин = 200 Рмакс = 5 000
7.	Кадастровый или иной государственный учетный номер (инвентарный) здания, сооружения, объекта незавершенного строительства, расположенного на земельном участке	68:30:0002020:207; 68:30:0000000:599
8.	Вид (виды) разрешенного использования	—
8.1.	Дополнительные сведения об использовании земельного участка	—
9.	Сведения о земельных участках (землях общего пользования, территории общего пользования), посредством которых обеспечивается доступ	—
10.	Иные сведения	На местности границы данного земельных участков существуют более 15 лет, его границы в ходе проведения ККР установлены по фактическому пользованию без захвата земель общего пользования, с учетом привязки к смежным земельным участкам, границы которых ранее были установлены в системе координат МСК-68

4. Пояснения к сведениям об уточняемом земельном участке с кадастровым номером 68:30:0002007:29 :

1.	—

1. Сведения о характерных точках границ уточняемого земельного участка с кадастровым номером 68:30:0002007:36 :

Система координат МСК-68, зона 1 Зона № 1

Обозначение характерных точек границ	Координаты, м				Метод определения координат	Формулы, примененные для расчета средней квадратической погрешности определения координат характерных точек границ (Mt), с подставленными в такие формулы значениями и итоговые (вычисленные) значения Mt, м	Описание закрепления точки
	содержатся в Едином государственном реестре недвижимости		определены в результате выполнения комплексных кадастровых работ				
	X	Y	X	Y			
1	2	3	4	5	6	7	8
16007	130,05	109,96	—	—	Метод спутниковых геодезических измерений (определений)	0,10	—
16008	152,01	161,94	—	—			
16009	132,01	171,10	—	—			
16010	96,88	94,47	—	—			
16011	91,87	82,89	—	—			
16012	100,23	78,48	—	—			
16013	115,62	70,37	—	—			
н16014 У	—	—	350 650,79	1 304 273,33		√(0,08^2 + 0,06^2) = 0,10	
н16015 У	—	—	350 666,20	1 304 336,90			
н12422 У	—	—	350 670,10	1 304 340,61			
н12421 У	—	—	350 664,03	1 304 342,50			

1	2	3	4	5	6	7	8
н12420 У	—	—	350 646,64	1 304 348,03	Метод спутниковых геодезических измерений (определений)	√(0,08^2 + 0,06^2) = 0,10	—
н12419 У	—	—	350 643,32	1 304 339,33			
н16016 У	—	—	350 631,66	1 304 292,69			
н16017 У	—	—	350 628,28	1 304 283,18			
н16018 У	—	—	350 620,40	1 304 253,39			
н16019 У	—	—	350 645,54	1 304 245,61			
16007	130,05	109,96	—	—		0,10	

2. Сведения о частях границ уточняемого земельного участка с кадастровым номером 68:30:0002007:36 :

Обозначение части границ		Горизонтальное проложение (S), м	Описание прохождения части границ	Сведения о согласовании местоположения границ (согласовано/спорное)
от т.	до т.			
1	2	3	4	5
н16014У	н16015У	65,41	—	согласовано
н16015У	н12422У	5,38		
н12422У	н12421У	6,36		
н12421У	н12420У	18,25		
н12420У	н12419У	9,31		
н12419У	н16016У	48,08		
н16016У	н16017У	10,09		
н16017У	н16018У	30,81		
н16018У	н16019У	26,32		
н16019У	н16014У	28,21		

3. Сведения о характеристиках уточняемого земельного участка с кадастровым номером 68:30:0002007:36 :

№ п/п	Наименование характеристики	Значение характеристики
1	2	3

1	2	3
1.	Адрес земельного участка	—
1.1.	Сведения о местоположении земельного участка (при отсутствии адреса) в структурированном в соответствии с федеральной информационной адресной системой виде	—
1.2.	Дополнительные сведения о местоположении земельного участка	—
2.	Площадь земельного участка ± величина погрешности определения (вычисления) площади (Р ± ΔР), м²	2 333 ± 17,00
3.	Формула, примененная для вычисления предельной погрешности определения площади земельного участка, с подставленными значениями и итоговые (вычисленные) значения	3,5*0,10*√(2 333) = 17
4.	Площадь земельного участка согласно сведениям Единого государственного реестра недвижимости (Ркад), м²	2 333,00
5.	Оценка расхождения Р и Ркад (Р - Ркад), м²	0
6.	Предельный минимальный и максимальный размеры земельного участка (Рмин и Рмакс), м²	Рмин = 200 Рмакс = 5 000
7.	Кадастровый или иной государственный учетный номер (инвентарный) здания, сооружения, объекта незавершенного строительства, расположенного на земельном участке	68:30:0002020:166
8.	Вид (виды) разрешенного использования	—
8.1.	Дополнительные сведения об использовании земельного участка	—
9.	Сведения о земельных участках (землях общего пользования, территории общего пользования), посредством которых обеспечивается доступ	Земли общего пользования
10.	Иные сведения	На местности границы данного земельных участков существуют более 15 лет, его границы в ходе проведения ККР установлены по фактическому пользованию без захвата земель общего пользования, с учетом привязки к смежным земельным участкам, границы которых ранее были установлены в системе координат МСК-68
4. Пояснения к сведениям об уточняемом земельном участке с кадастровым номером		68:30:0002007:36 :
1.	—	

1. Сведения о характерных точках границ уточняемого земельного участка с кадастровым номером 68:30:0002007:39 :

Система координат МСК-68, зона 1 Зона № 1

Обозначение характерных точек границ	Координаты, м				Метод определения координат	Формулы, примененные для расчета средней квадратической погрешности определения координат характерных точек границ (Mt), с подставленными в такие формулы значениями и итоговые (вычисленные) значения Mt, м	Описание закрепления точки
	содержатся в Едином государственном реестре недвижимости		определены в результате выполнения комплексных кадастровых работ				
	X	Y	X	Y			
1	2	3	4	5	6	7	8
12530	117,08	67,14	—	—	Метод спутниковых геодезических измерений (определений)	0,10	—
12531	124,00	78,62	—	—			
12532	131,48	93,44	—	—			
12533	135,08	99,56	—	—			
12534	122,30	104,25	—	—			
12535	103,35	111,21	—	—			
12536	97,98	107,95	—	—			
12537	96,49	103,35	—	—			
12538	92,93	102,16	—	—			
12539	90,97	97,91	—	—			
12540	82,66	73,11	—	—			
12541	88,79	71,72	—	—			

1	2	3	4	5	6	7	8
12542	87,70	68,75	—	—	Метод спутниковых геодезических измерений (определений)	0,10	—
12543	90,33	67,53	—	—			
12544	88,59	63,27	—	—			
12545	109,78	55,91	—	—			
н12546 У	—	—	350 768,69	1 304 256,09		√(0,08^2 + 0,06^2) = 0,10	
н12547 У	—	—	350 732,34	1 304 268,89			
н12548 У	—	—	350 727,38	1 304 259,69			
н12549 У	—	—	350 723,52	1 304 242,62			
н12550 У	—	—	350 722,87	1 304 240,11			
н12551 У	—	—	350 723,25	1 304 239,99			
н12552 У	—	—	350 720,24	1 304 230,19			
н12553 У	—	—	350 719,87	1 304 230,30			
н12554 У	—	—	350 717,55	1 304 223,21			
н12555 У	—	—	350 727,11	1 304 219,87			
н12556 У	—	—	350 744,46	1 304 216,53			
н12557 У	—	—	350 752,47	1 304 218,02			
н12558 У	—	—	350 761,34	1 304 238,28			

1	2	3	4	5	6	7	8
12530	117,08	67,14	—	—	Метод спутниковых геодезических измерений (определений)	0,10	—

2. Сведения о частях границ уточняемого земельного участка с кадастровым номером 68:30:0002007:39 :

Обозначение части границ		Горизонтальное проложение (S), м	Описание прохождения части границ	Сведения о согласовании местоположения границ (согласовано/спорное)
от т.	до т.			
1	2	3	4	5
н12546У	н12547У	38,54	—	согласовано
н12547У	н12548У	10,45		
н12548У	н12549У	17,50		
н12549У	н12550У	2,59		
н12550У	н12551У	0,40		
н12551У	н12552У	10,25		
н12552У	н12553У	0,39		
н12553У	н12554У	7,46		
н12554У	н12555У	10,13		
н12555У	н12556У	17,67		
н12556У	н12557У	8,15		
н12557У	н12558У	22,12		
н12558У	н12546У	19,27		

3. Сведения о характеристиках уточняемого земельного участка с кадастровым номером 68:30:0002007:39 :

№ п/п	Наименование характеристики	Значение характеристики
1	2	3
1.	Адрес земельного участка	—
1.1.	Сведения о местоположении земельного участка (при отсутствии адреса) в структурированном в соответствии с федеральной информационной адресной системой виде	—
1.2.	Дополнительные сведения о местоположении земельного участка	—
2.	Площадь земельного участка ± величина погрешности определения (вычисления) площади (Р ± ΔР), м²	1 722 ± 15,00
3.	Формула, примененная для вычисления предельной погрешности определения площади земельного участка, с подставленными значениями и итоговые (вычисленные) значения	3,5*0,10*√(1 722) = 15

1	2	3
4.	Площадь земельного участка согласно сведениям Единого государственного реестра недвижимости (Ркад), м²	1 722,00
5.	Оценка расхождения Р и Ркад (Р - Ркад), м²	0
6.	Предельный минимальный и максимальный размеры земельного участка (Рмин и Рмакс), м²	Рмин = 200 Рмакс = 5 000
7.	Кадастровый или иной государственный учетный номер (инвентарный) здания, сооружения, объекта незавершенного строительства, расположенного на земельном участке	68:30:0002007:76; 68:30:0002007:77
8.	Вид (виды) разрешенного использования	—
8.1.	Дополнительные сведения об использовании земельного участка	—
9.	Сведения о земельных участках (землях общего пользования, территории общего пользования), посредством которых обеспечивается доступ	Земли общего пользования
10.	Иные сведения	На местности границы данного земельных участков существуют более 15 лет, его границы в ходе проведения ККР установлены по фактическому пользованию без захвата земель общего пользования, с учетом привязки к смежным земельным участкам, границы которых ранее были установлены в системе координат МСК-68

4. Пояснения к сведениям об уточняемом земельном участке с кадастровым номером 68:30:0002007:39 :

1.	—

1. Сведения о характерных точках границ уточняемого земельного участка с кадастровым номером 68:30:0002007:40 :

Система координат МСК-68, зона 1 Зона № 1

Обозначение характерных точек границ	Координаты, м				Метод определения координат	Формулы, примененные для расчета средней квадратической погрешности определения координат характерных точек границ (Mt), с подставленными в такие формулы значениями и итоговые (вычисленные) значения Mt, м	Описание закрепления точки
	содержатся в Едином государственном реестре недвижимости		определены в результате выполнения комплексных кадастровых работ				
	X	Y	X	Y			
1	2	3	4	5	6	7	8
68:30:0002007:42							
12504	28,98	72,40	—	—	Метод спутниковых геодезических измерений (определений)	0,10	—

1	2	3	4	5	6	7	8
12435	26,69	69,12	—	—	Метод спутниковых геодезических измерений (определений)	0,10	—
12442	50,69	56,88	—	—			
12441	51,12	42,13	—	—			
12440	60,72	39,32	—	—			
12439	47,85	-1,90	—	—			
12472	56,09	-5,53	—	—			
12471	75,04	47,38	—	—			
12470	69,06	48,82	—	—			
12469	61,91	55,18	—	—			
12468	62,46	58,67	—	—			
12467	63,58	60,89	—	—			
12466	59,90	62,97	—	—			
12465	60,26	63,90	—	—			
12464	50,73	68,76	—	—			
12463	51,58	70,12	—	—			
12462	34,67	80,52	—	—			
12502	33,37	78,66	—	—			

1	2	3	4	5	6	7	8
12506	49,86	70,17	—	—	Метод спутниковых геодезических измерений (определений)	0,10	—
12505	46,92	63,95	—	—			
н12507 У	—	—	350 689,83	1 304 412,70		√(0,08^2 + 0,06^2) = 0,10	
н12443 У	—	—	350 687,74	1 304 409,12			
н12452 У	—	—	350 712,01	1 304 398,59			
н12451 У	—	—	350 713,44	1 304 381,95			
н12450 У	—	—	350 722,37	1 304 378,33			
н12430 У	—	—	350 707,36	1 304 338,00			
н12429 У	—	—	350 715,36	1 304 333,31			
н12492 У	—	—	350 734,25	1 304 384,76			
н12491 У	—	—	350 727,23	1 304 386,77			
н12490 У	—	—	350 726,18	1 304 398,67			
н12489 У	—	—	350 725,87	1 304 400,97			
н12488 У	—	—	350 720,86	1 304 403,63			
н12487 У	—	—	350 721,21	1 304 404,56			
н12486 У	—	—	350 711,44	1 304 408,83			
н12485 У	—	—	350 712,84	1 304 411,63			

1	2	3	4	5	6	7	8
н12484 У	—	—	350 695,52	1 304 420,81	Метод спутниковых геодезических измерений (определений)	√(0,08^2 + 0,06^2) = 0,10	—
н12508 У	—	—	350 694,18	1 304 418,92			
12504	28,98	72,40	—	—		0,10	
68:30:0002007:43							
12494	42,26	84,70	—	—	Метод спутниковых геодезических измерений (определений)	0,10	—
12495	38,53	79,24	—	—			
12496	39,73	78,52	—	—			
12497	43,54	76,05	—	—			
12498	46,79	73,95	—	—			
12499	47,71	73,35	—	—			
12500	51,06	78,64	—	—			
12501	47,11	81,36	—	—			
12494	42,26	84,70	—	—			

2. Сведения о частях границ уточняемого земельного участка с кадастровым номером 68:30:0002007:40 :

Обозначение части границ		Горизонтальное проложение (S), м	Описание прохождения части границ	Сведения о согласовании местоположения границ (согласовано/спорное)
от т.	до т.			
1	2	3	4	5
68:30:0002007:42				
н12507У	н12443У	4,15	—	согласовано
н12443У	н12452У	26,46		
н12452У	н12451У	16,70		
н12451У	н12450У	9,64		
н12450У	н12430У	43,03		

1	2	3	4	5
н12430У	н12429У	9,27	—	согласовано
н12429У	н12492У	54,81		
н12492У	н12491У	7,30		
н12491У	н12490У	11,95		
н12490У	н12489У	2,32		
н12489У	н12488У	5,67		
н12488У	н12487У	0,99		
н12487У	н12486У	10,66		
н12486У	н12485У	3,13		
н12485У	н12484У	19,60		
н12484У	н12508У	2,32		
н12508У	н12507У	7,59		
68:30:0002007:43				
12494	12495	6,61	—	согласовано
12495	12496	1,40		
12496	12497	4,54		
12497	12498	3,87		
12498	12499	1,10		
12499	12500	6,26		
12500	12501	4,80		
12501	12494	5,89		

3. Сведения о характеристиках уточняемого земельного участка с кадастровым номером 68:30:0002007:40 :

№ п/п	Наименование характеристики	Значение характеристики
1	2	3
1.	Адрес земельного участка	—
1.1.	Сведения о местоположении земельного участка (при отсутствии адреса) в структурированном в соответствии с федеральной информационной адресной системой виде	—
1.2.	Дополнительные сведения о местоположении земельного участка	—
2.	Площадь земельного участка ± величина погрешности определения (вычисления) площади (Р ± ΔР), м²	1 111 ± 12,00, 68:30:0002007:42 1 111,02 ± 11,67

1	2	3
3.	Формула, примененная для вычисления предельной погрешности определения площади земельного участка, с подставленными значениями и итоговые (вычисленные) значения	11,67 = 12
4.	Площадь земельного участка согласно сведениям Единого государственного реестра недвижимости (Ркад), м²	1 091,00
5.	Оценка расхождения Р и Ркад (Р - Ркад), м²	20
6.	Предельный минимальный и максимальный размеры земельного участка (Рмин и Рмакс), м²	Рмин = 200 Рмакс = 5 000
7.	Кадастровый или иной государственный учетный номер (инвентарный) здания, сооружения, объекта незавершенного строительства, расположенного на земельном участке	68:30:0002007:50
8.	Вид (виды) разрешенного использования	—
8.1.	Дополнительные сведения об использовании земельного участка	—
9.	Сведения о земельных участках (землях общего пользования, территории общего пользования), посредством которых обеспечивается доступ	—
10.	Иные сведения	На местности границы данного земельных участков существуют более 15 лет, его границы в ходе проведения ККР установлены по фактическому пользованию без захвата земель общего пользования, с учетом привязки к смежным земельным участкам, границы которых ранее были установлены в системе координат МСК-68

4. Пояснения к сведениям об уточняемом земельном участке с кадастровым номером 68:30:0002007:40 :

1.	—

1. Сведения о характерных точках границ уточняемого земельного участка с кадастровым номером 68:30:0002007:41 :

Система координат МСК-68, зона 1 Зона № 1

Обозначение характерных точек границ	Координаты, м				Метод определения координат	Формулы, примененные для расчета средней квадратической погрешности определения координат характерных точек границ (Mt), с подставленными в такие формулы значениями и итоговые (вычисленные) значения Mt, м	Описание закрепления точки
	содержатся в Едином государственном реестре недвижимости		определены в результате выполнения комплексных кадастровых работ				
	X	Y	X	Y			
1	2	3	4	5	6	7	8

1	2	3	4	5	6	7	8
68:30:0002007:44							
12353	94,67	43,66	—	—	Метод спутниковых геодезических измерений (определений)	0,10	—
12453	75,23	48,35	—	—			
12454	69,32	49,77	—	—			
12455	63,32	54,77	—	—			
12456	72,08	76,82	—	—			
12457	50,61	83,96	—	—			
12458	45,60	87,27	—	—			
12459	41,66	90,51	—	—			
12460	39,08	86,82	—	—			
12461	35,24	81,33	—	—			
12462	34,67	80,52	—	—			
12463	51,58	70,12	—	—			
12464	50,73	68,76	—	—			
12465	60,26	63,90	—	—			
12466	59,90	62,97	—	—			
12467	63,58	60,89	—	—			
12468	62,46	58,67	—	—			

1	2	3	4	5	6	7	8
12469	61,91	55,18	—	—	Метод спутниковых геодезических измерений (определений)	0,10	—
12470	69,06	48,82	—	—			
12471	75,04	47,38	—	—			
12472	56,09	-5,53	—	—			
12473	75,31	-13,99	—	—			
50627	86,85	20,38	—	—			
50626	91,88	35,35	—	—			
н12363 У	—	—	350 751,43	1 304 380,85		√(0,08^2 + 0,06^2) = 0,10	
н12475 У	—	—	350 735,24	1 304 385,50			
н12476 У	—	—	350 727,48	1 304 387,73			
н12477 У	—	—	350 727,59	1 304 398,27			
н12478 У	—	—	350 731,64	1 304 418,30			
н12479 У	—	—	350 714,48	1 304 424,89			
н12480 У	—	—	350 712,82	1 304 425,00			
н12481 У	—	—	350 711,77	1 304 424,80			
н12482 У	—	—	350 702,30	1 304 430,96			
н12483 У	—	—	350 699,94	1 304 427,03			

1	2	3	4	5	6	7	8
н12484 У	—	—	350 695,52	1 304 420,81	Метод спутниковых геодезических измерений (определений)	√(0,08^2 + 0,06^2) = 0,10	—
н12485 У	—	—	350 712,84	1 304 411,63			
н12486 У	—	—	350 711,44	1 304 408,83			
н12487 У	—	—	350 721,21	1 304 404,56			
н12488 У	—	—	350 720,86	1 304 403,63			
н12489 У	—	—	350 725,87	1 304 400,97			
н12490 У	—	—	350 726,18	1 304 398,67			
н12491 У	—	—	350 727,23	1 304 386,77			
н12492 У	—	—	350 734,25	1 304 384,76			
н12429 У	—	—	350 715,36	1 304 333,31			
н12428 У	—	—	350 734,97	1 304 321,83			
н50632 У	—	—	350 746,50	1 304 364,60			
н50631 У	—	—	350 750,89	1 304 378,83			
12353	94,67	43,66	—	—		0,10	
Вырез 1 из 1							
12494	42,26	84,70	42,26	84,70	Метод спутниковых геодезических измерений (определений)	0,10	—
12495	38,53	79,24	38,53	79,24			
12496	39,73	78,52	39,73	78,52			

1	2	3	4	5	6	7	8
12497	43,54	76,05	43,54	76,05	Метод спутниковых геодезических измерений (определений)	0,10	—
12498	46,79	73,95	46,79	73,95			
12499	47,71	73,35	47,71	73,35			
12500	51,06	78,64	51,06	78,64			
12501	47,11	81,36	47,11	81,36			
12494	42,26	84,70	42,26	84,70			
68:30:0002007:45							
12502	33,37	78,66	—	—	Метод спутниковых геодезических измерений (определений)	0,10	—
12503	31,22	75,59	—	—			
12504	28,98	72,40	—	—			
12505	46,92	63,95	—	—			
12506	49,86	70,17	—	—			
12502	33,37	78,66	—	—			

2. Сведения о частях границ уточняемого земельного участка с кадастровым номером 68:30:0002007:41 :

Обозначение части границ		Горизонтальное проложение (S), м	Описание прохождения части границ	Сведения о согласовании местоположения границ (согласовано/спорное)
от т.	до т.			
1	2	3	4	5
68:30:0002007:44				
н12363У	н12475У	16,84	—	согласовано
н12475У	н12476У	8,07		
н12476У	н12477У	10,54		
н12477У	н12478У	20,44		
н12478У	н12479У	18,38		

1	2	3	4	5
н12479У	н12480У	1,66	—	согласовано
н12480У	н12481У	1,07		
н12481У	н12482У	11,30		
н12482У	н12483У	4,58		
н12483У	н12484У	7,63		
н12484У	н12485У	19,60		
н12485У	н12486У	3,13		
н12486У	н12487У	10,66		
н12487У	н12488У	0,99		
н12488У	н12489У	5,67		
н12489У	н12490У	2,32		
н12490У	н12491У	11,95		
н12491У	н12492У	7,30		
н12492У	н12429У	54,81		
н12429У	н12428У	22,72		
н12428У	н50632У	44,30		
н50632У	н50631У	14,89		
н50631У	н12363У	2,09		
Вырез 1 из 1				
12494	12495	6,61	—	согласовано
12495	12496	1,40		
12496	12497	4,54		
12497	12498	3,87		
12498	12499	1,10		
12499	12500	6,26		
12500	12501	4,80		
12501	12494	5,89		
68:30:0002007:45				
—	—	—	—	—

3. Сведения о характеристиках уточняемого земельного участка с кадастровым номером 68:30:0002007:41 :

№ п/п	Наименование характеристики	Значение характеристики
1	2	3

1	2	3
1.	Адрес земельного участка	—
1.1.	Сведения о местоположении земельного участка (при отсутствии адреса) в структурированном в соответствии с федеральной информационной адресной системой виде	—
1.2.	Дополнительные сведения о местоположении земельного участка	—
2.	Площадь земельного участка ± величина погрешности определения (вычисления) площади (Р ± ΔР), м²	1 600 ± 14,00, 68:30:0002007:44 1 599,85 ± 14,00
3.	Формула, примененная для вычисления предельной погрешности определения площади земельного участка, с подставленными значениями и итоговые (вычисленные) значения	14,00 = 14
4.	Площадь земельного участка согласно сведениям Единого государственного реестра недвижимости (Ркад), м²	1 777,00
5.	Оценка расхождения Р и Ркад (Р - Ркад), м²	177
6.	Предельный минимальный и максимальный размеры земельного участка (Рмин и Рмакс), м²	Рмин = 200 Рмакс = 5 000
7.	Кадастровый или иной государственный учетный номер (инвентарный) здания, сооружения, объекта незавершенного строительства, расположенного на земельном участке	68:30:0002007:51
8.	Вид (виды) разрешенного использования	—
8.1.	Дополнительные сведения об использовании земельного участка	—
9.	Сведения о земельных участках (землях общего пользования, территории общего пользования), посредством которых обеспечивается доступ	—
10.	Иные сведения	На местности границы данного земельных участков существуют более 15 лет, его границы в ходе проведения ККР установлены по фактическому пользованию без захвата земель общего пользования, с учетом привязки к смежным земельным участкам, границы которых ранее были установлены в системе координат МСК-68
4. Пояснения к сведениям об уточняемом земельном участке с кадастровым номером		68:30:0002007:41 :
1.	—	

1. Сведения о характерных точках границ уточняемого земельного участка с кадастровым номером 68:30:0002007:48 :

Система координат МСК-68, зона 1 Зона № 1

Обозначение характерных точек границ	Координаты, м				Метод определения координат	Формулы, примененные для расчета средней квадратической погрешности определения координат характерных точек границ (Mt), с подставленными в такие формулы значениями и итоговые (вычисленные) значения Mt, м	Описание закрепления точки
	содержатся в Едином государственном реестре недвижимости		определены в результате выполнения комплексных кадастровых работ				
	X	Y	X	Y			
1	2	3	4	5	6	7	8
12435	26,69	69,12	—	—	Метод спутниковых геодезических измерений (определений)	0,10	—
12436	15,43	58,14	—	—			
12437	42,45	41,86	—	—			
12438	27,02	7,11	—	—			
12439	47,85	-1,90	—	—			
12440	60,72	39,32	—	—			
12441	51,12	42,13	—	—			
12442	50,69	56,88	—	—			
н12443 У	—	—	350 687,74	1 304 409,12		√(0,08^2 + 0,06^2) = 0,10	
н12444 У	—	—	350 682,70	1 304 403,41			
н12445 У	—	—	350 676,45	1 304 397,90			
н12446 У	—	—	350 682,21	1 304 395,65			

1	2	3	4	5	6	7	8
н12447 У	—	—	350 684,28	1 304 394,34	Метод спутниковых геодезических измерений (определений)	√(0,08^2 + 0,06^2) = 0,10	—
н12448 У	—	—	350 686,70	1 304 392,33			
н12449 У	—	—	350 703,81	1 304 382,00			
н12431 У	—	—	350 688,06	1 304 349,29			
н12430 У	—	—	350 707,36	1 304 338,00			
н12450 У	—	—	350 722,37	1 304 378,33			
н12451 У	—	—	350 713,44	1 304 381,95			
н12452 У	—	—	350 712,01	1 304 398,59			
12435	26,69	69,12	—	—		0,10	

2. Сведения о частях границ уточняемого земельного участка с кадастровым номером 68:30:0002007:48 :

Обозначение части границ		Горизонтальное проложение (S), м	Описание прохождения части границ	Сведения о согласовании местоположения границ (согласовано/спорное)
от т.	до т.			
1	2	3	4	5
н12443У	н12444У	7,62	—	согласовано
н12444У	н12445У	8,33		
н12445У	н12446У	6,18		
н12446У	н12447У	2,45		
н12447У	н12448У	3,15		
н12448У	н12449У	19,99		
н12449У	н12431У	36,30		
н12431У	н12430У	22,36		
н12430У	н12450У	43,03		
н12450У	н12451У	9,64		
н12451У	н12452У	16,70		
н12452У	н12443У	26,46		

3. Сведения о характеристиках уточняемого земельного участка с кадастровым номером		68:30:0002007:48 :
№ п/п	Наименование характеристики	Значение характеристики
1	2	3
1.	Адрес земельного участка	—
1.1.	Сведения о местоположении земельного участка (при отсутствии адреса) в структурированном в соответствии с федеральной информационной адресной системой виде	—
1.2.	Дополнительные сведения о местоположении земельного участка	—
2.	Площадь земельного участка ± величина погрешности определения (вычисления) площади (Р ± ΔР), м²	1 377 ± 13,00
3.	Формула, примененная для вычисления предельной погрешности определения площади земельного участка, с подставленными значениями и итоговые (вычисленные) значения	3,5*0,10*√(1 377) = 13
4.	Площадь земельного участка согласно сведениям Единого государственного реестра недвижимости (Ркад), м²	1 372,00
5.	Оценка расхождения Р и Ркад (Р - Ркад), м²	5
6.	Предельный минимальный и максимальный размеры земельного участка (Рмин и Рмакс), м²	Рмин = 200 Рмакс = 5 000
7.	Кадастровый или иной государственный учетный номер (инвентарный) здания, сооружения, объекта незавершенного строительства, расположенного на земельном участке	68:30:0002007:51; 68:30:0000000:191; 68:30:0000000:599
8.	Вид (виды) разрешенного использования	—
8.1.	Дополнительные сведения об использовании земельного участка	—
9.	Сведения о земельных участках (землях общего пользования, территории общего пользования), посредством которых обеспечивается доступ	Земли общего пользования
10.	Иные сведения	На местности границы данного земельных участков существуют более 15 лет, его границы в ходе проведения ККР установлены по фактическому пользованию без захвата земель общего пользования, с учетом привязки к смежным земельным участкам, границы которых ранее были установлены в системе координат МСК-68
4. Пояснения к сведениям об уточняемом земельном участке с кадастровым номером		68:30:0002007:48 :
1.	—	

Описание местоположения здания, сооружения, объекта незавершенного строительства на земельном участке

1. Сведения о характерных точках контура объекта недвижимости с кадастровым номером 68:30:0001080:14 :

Система координат МСК-68, зона 1 Зона № 1

Обозначение характерных точек границ	Содержатся в Едином государственном реестре недвижимости			Определены в ходе выполнения комплексных кадастровых работ			Метод определения координат	Формулы, примененные для расчета средней квадратической погрешности определения координат характерных точек (Mt), м, с подставленными в такие формулы значениями и итоговые (вычисленные) значения Mt, м
	координаты, м		Радиус, м	координаты, м		Радиус, м		
	X	Y	R	X	Y	R		
1	2	3	4	5	6	7	8	9
н18225 О	—	—	—	350 667,09	1 304 266,74	—	Метод спутниковых геодезических измерений (определений)	√(0,08^2 + 0,06^2) = 0,10
н18226 О	—	—	—	350 654,83	1 304 269,88	—		
н18227 О	—	—	—	350 652,21	1 304 259,65	—		
н18228 О	—	—	—	350 664,48	1 304 256,52	—		
н18225 О	—	—	—	350 667,09	1 304 266,74	—		

2. Сведения о характеристиках объекта недвижимости с кадастровым номером 68:30:0001080:14 :

№ п/п	Наименование характеристики	Значение характеристики
1	2	3
1.	Вид объекта недвижимости	Здание
2.	Ранее присвоенный государственный учетный номер (инвентарный) здания, сооружения, объекта незавершенного строительства	—
3.	Кадастровый номер земельного участка (земельных участков), в границах которого (которых) расположены здание, сооружение, объект незавершенного строительства	68:30:0002007:35
4.	Уникальный учетный номер кадастрового квартала, в границах которого расположены здание, сооружение, объект незавершенного строительства	68:30:0002007

1	2	3
5.	Адрес здания, сооружения, объекта незавершенного строительства	—
5.1.	Сведения о местоположении здания, сооружения, объекта незавершенного строительства (при отсутствии адреса) в структурированном в соответствии с федеральной информационной адресной системой виде	—
5.2.	Дополнительные сведения о местоположении	—
6.	Иные сведения	—

3. Пояснения к сведениям об объекте недвижимости с кадастровым номером 68:30:0001080:14 :

1.	—

1. Сведения о характерных точках контура объекта недвижимости с кадастровым номером 68:30:0002004:25 :

Система координат МСК-68, зона 1 Зона № 1

Обозначение характерных точек границ	Содержатся в Едином государственном реестре недвижимости			Определены в ходе выполнения комплексных кадастровых работ			Метод определения координат	Формулы, примененные для расчета средней квадратической погрешности определения координат характерных точек (Mt), м, с подставленными в такие формулы значениями и итоговые (вычисленные) значения Mt, м
	координаты, м		Радиус, м	координаты, м		Радиус, м		
	X	Y	R	X	Y	R		
1	2	3	4	5	6	7	8	9
н11841 О	—	—	—	350 828,72	1 304 297,92	—	Метод спутниковых геодезических измерений (определений)	√(0,08^2 + 0,06^2) = 0,10
н11842 О	—	—	—	350 820,88	1 304 301,36	—		
н11843 О	—	—	—	350 817,79	1 304 294,31	—		
н11844 О	—	—	—	350 825,62	1 304 290,87	—		
н11845 О	—	—	—	350 826,24	1 304 292,28	—		
н11846 О	—	—	—	350 827,85	1 304 291,57	—		
н11847 О	—	—	—	350 828,78	1 304 293,68	—		

1	2	3	4	5	6	7	8	9
н11848 О	—	—	—	350 827,17	1 304 294,39	—	Метод спутниковых геодезических измерений (определений)	√(0,08^2 + 0,06^2) = 0,10
н11841 О	—	—	—	350 828,72	1 304 297,92	—		

2. Сведения о характеристиках объекта недвижимости с кадастровым номером 68:30:0002004:25 :

№ п/п	Наименование характеристики	Значение характеристики
1	2	3
1.	Вид объекта недвижимости	Здание
2.	Ранее присвоенный государственный учетный номер (инвентарный) здания, сооружения, объекта незавершенного строительства	—
3.	Кадастровый номер земельного участка (земельных участков), в границах которого (которых) расположены здание, сооружение, объект незавершенного строительства	68:30:0002007:13
4.	Уникальный учетный номер кадастрового квартала, в границах которого расположены здание, сооружение, объект незавершенного строительства	68:30:0002007
5.	Адрес здания, сооружения, объекта незавершенного строительства	—
5.1.	Сведения о местоположении здания, сооружения, объекта незавершенного строительства (при отсутствии адреса) в структурированном в соответствии с федеральной информационной адресной системой виде	—
5.2.	Дополнительные сведения о местоположении	—
6.	Иные сведения	—

3. Пояснения к сведениям об объекте недвижимости с кадастровым номером 68:30:0002004:25 :

1.	—

1. Сведения о характерных точках контура объекта недвижимости с кадастровым номером 68:30:0002004:27 :

Система координат МСК-68, зона 1 Зона № 1

Обозначение характерных точек границ	Содержатся в Едином государственном реестре недвижимости			Определены в ходе выполнения комплексных кадастровых работ			Метод определения координат	Формулы, примененные для расчета средней квадратической погрешности определения координат характерных точек (Mt), м, с подставленными в такие формулы значениями и итоговые (вычисленные) значения Mt, м
	координаты, м		Радиус, м	координаты, м		Радиус, м		
	X	Y	R	X	Y	R		
1	2	3	4	5	6	7	8	9
н11857 О	—	—	—	350 814,92	1 304 360,96	—	Метод спутниковых геодезических измерений (определений)	√(0,08^2 + 0,06^2) = 0,10
н11858 О	—	—	—	350 819,99	1 304 372,04	—		
н11859 О	—	—	—	350 814,50	1 304 374,55	—		
н11860 О	—	—	—	350 813,22	1 304 371,75	—		
н11861 О	—	—	—	350 811,45	1 304 372,56	—		
н11862 О	—	—	—	350 810,03	1 304 369,46	—		
н11863 О	—	—	—	350 811,80	1 304 368,65	—		
н11864 О	—	—	—	350 809,44	1 304 363,47	—		
н11857 О	—	—	—	350 814,92	1 304 360,96	—		

2. Сведения о характеристиках объекта недвижимости с кадастровым номером 68:30:0002004:27 :

№ п/п	Наименование характеристики	Значение характеристики
1	2	3
1.	Вид объекта недвижимости	Здание
2.	Ранее присвоенный государственный учетный номер (инвентарный) здания, сооружения, объекта незавершенного строительства	—

1	2	3
3.	Кадастровый номер земельного участка (земельных участков), в границах которого (которых) расположены здание, сооружение, объект незавершенного строительства	68:30:0002007:6
4.	Уникальный учетный номер кадастрового квартала, в границах которого расположены здание, сооружение, объект незавершенного строительства	68:30:0002007
5.	Адрес здания, сооружения, объекта незавершенного строительства	—
5.1.	Сведения о местоположении здания, сооружения, объекта незавершенного строительства (при отсутствии адреса) в структурированном в соответствии с федеральной информационной адресной системой виде	—
5.2.	Дополнительные сведения о местоположении	—
6.	Иные сведения	—

3. Пояснения к сведениям об объекте недвижимости с кадастровым номером 68:30:0002004:27 :

1.	—

1. Сведения о характерных точках контура объекта недвижимости с кадастровым номером 68:30:0002007:50 :

Система координат МСК-68, зона 1 Зона № 1

Обозначение характерных точек границ	Содержатся в Едином государственном реестре недвижимости			Определены в ходе выполнения комплексных кадастровых работ			Метод определения координат	Формулы, примененные для расчета средней квадратической погрешности определения координат характерных точек (Mt), м, с подставленными в такие формулы значениями и итоговые (вычисленные) значения Mt, м
	координаты, м		Радиус, м	координаты, м		Радиус, м		
	X	Y	R	X	Y	R		
1	2	3	4	5	6	7	8	9
н1088О	—	—	—	350 706,98	1 304 400,89	—	Метод спутниковых геодезических измерений (определений)	√(0,08^2 + 0,06^2) = 0,10
н1089О	—	—	—	350 708,06	1 304 403,45	—		
н1090О	—	—	—	350 704,05	1 304 405,15	—		
н1091О	—	—	—	350 705,91	1 304 409,54	—		

1	2	3	4	5	6	7	8	9
н1092О	—	—	—	350 702,95	1 304 410,80	—	Метод спутниковых геодезических измерений (определений)	√(0,08^2 + 0,06^2) = 0,10
н1093О	—	—	—	350 702,72	1 304 410,26	—		
н1094О	—	—	—	350 696,64	1 304 412,83	—		
н1095О	—	—	—	350 693,75	1 304 406,55	—		
н1088О	—	—	—	350 706,98	1 304 400,89	—		

2. Сведения о характеристиках объекта недвижимости с кадастровым номером 68:30:0002007:50 :

№ п/п	Наименование характеристики	Значение характеристики
1	2	3
1.	Вид объекта недвижимости	Здание
2.	Ранее присвоенный государственный учетный номер (инвентарный) здания, сооружения, объекта незавершенного строительства	—
3.	Кадастровый номер земельного участка (земельных участков), в границах которого (которых) расположены здание, сооружение, объект незавершенного строительства	68:30:0002007:40
4.	Уникальный учетный номер кадастрового квартала, в границах которого расположены здание, сооружение, объект незавершенного строительства	68:30:0002007
5.	Адрес здания, сооружения, объекта незавершенного строительства	—
5.1.	Сведения о местоположении здания, сооружения, объекта незавершенного строительства (при отсутствии адреса) в структурированном в соответствии с федеральной информационной адресной системой виде	—
5.2.	Дополнительные сведения о местоположении	—
6.	Иные сведения	—

3. Пояснения к сведениям об объекте недвижимости с кадастровым номером 68:30:0002007:50 :

1.	—

1. Сведения о характерных точках контура объекта недвижимости с кадастровым номером 68:30:0002007:51 :

Система координат МСК-68, зона 1 Зона № 1

Обозначение характерных точек границ	Содержатся в Едином государственном реестре недвижимости			Определены в ходе выполнения комплексных кадастровых работ			Метод определения координат	Формулы, примененные для расчета средней квадратической погрешности определения координат характерных точек (Mt), м, с подставленными в такие формулы значениями и итоговые (вычисленные) значения Mt, м
	координаты, м		Радиус, м	координаты, м		Радиус, м		
	X	Y	R	X	Y	R		
1	2	3	4	5	6	7	8	9
н1096О	—	—	—	350 711,36	1 304 418,95	—	Метод спутниковых геодезических измерений (определений)	√(0,08^2 + 0,06^2) = 0,10
н1097О	—	—	—	350 707,66	1 304 421,45	—		
н1098О	—	—	—	350 704,47	1 304 416,74	—		
н1099О	—	—	—	350 708,17	1 304 414,23	—		
н1096О	—	—	—	350 711,36	1 304 418,95	—		

2. Сведения о характеристиках объекта недвижимости с кадастровым номером 68:30:0002007:51 :

№ п/п	Наименование характеристики	Значение характеристики
1	2	3
1.	Вид объекта недвижимости	Здание
2.	Ранее присвоенный государственный учетный номер (инвентарный) здания, сооружения, объекта незавершенного строительства	—
3.	Кадастровый номер земельного участка (земельных участков), в границах которого (которых) расположены здание, сооружение, объект незавершенного строительства	68:30:0002007:41
4.	Уникальный учетный номер кадастрового квартала, в границах которого расположены здание, сооружение, объект незавершенного строительства	68:30:0002007

1	2	3
5.	Адрес здания, сооружения, объекта незавершенного строительства	—
5.1.	Сведения о местоположении здания, сооружения, объекта незавершенного строительства (при отсутствии адреса) в структурированном в соответствии с федеральной информационной адресной системой виде	—
5.2.	Дополнительные сведения о местоположении	—
6.	Иные сведения	—

3. Пояснения к сведениям об объекте недвижимости с кадастровым номером 68:30:0002007:51 :

1.	—

1. Сведения о характерных точках контура объекта недвижимости с кадастровым номером 68:30:0002007:54 :

Система координат МСК-68, зона 1 Зона № 1

Обозначение характерных точек границ	Содержатся в Едином государственном реестре недвижимости			Определены в ходе выполнения комплексных кадастровых работ			Метод определения координат	Формулы, примененные для расчета средней квадратической погрешности определения координат характерных точек (Mt), м, с подставленными в такие формулы значениями и итоговые (вычисленные) значения Mt, м
	координаты, м		Радиус, м	координаты, м		Радиус, м		
	X	Y	R	X	Y	R		
1	2	3	4	5	6	7	8	9
н1100О	—	—	—	350 717,62	1 304 428,44	—	Метод спутниковых геодезических измерений (определений)	√(0,08^2 + 0,06^2) = 0,10
н1101О	—	—	—	350 724,29	1 304 438,98	—		
н1102О	—	—	—	350 716,91	1 304 443,66	—		
н1103О	—	—	—	350 713,02	1 304 437,51	—		
н1104О	—	—	—	350 711,21	1 304 438,65	—		
н1105О	—	—	—	350 708,43	1 304 434,26	—		
н1100О	—	—	—	350 717,62	1 304 428,44	—		

2. Сведения о характеристиках объекта недвижимости с кадастровым номером 68:30:0002007:54 :

№ п/п	Наименование характеристики	Значение характеристики
1	2	3
1.	Вид объекта недвижимости	Здание
2.	Ранее присвоенный государственный учетный номер (инвентарный) здания, сооружения, объекта незавершенного строительства	—
3.	Кадастровый номер земельного участка (земельных участков), в границах которого (которых) расположены здание, сооружение, объект незавершенного строительства	68:30:0002007:27
4.	Уникальный учетный номер кадастрового квартала, в границах которого расположены здание, сооружение, объект незавершенного строительства	68:30:0002007
5.	Адрес здания, сооружения, объекта незавершенного строительства	—
5.1.	Сведения о местоположении здания, сооружения, объекта незавершенного строительства (при отсутствии адреса) в структурированном в соответствии с федеральной информационной адресной системой виде	—
5.2.	Дополнительные сведения о местоположении	—
6.	Иные сведения	—

3. Пояснения к сведениям об объекте недвижимости с кадастровым номером 68:30:0002007:54 :

1.	—

1. Сведения о характерных точках контура объекта недвижимости с кадастровым номером 68:30:0002007:55 :

Система координат МСК-68, зона 1 Зона № 1

Обозначение характерных точек границ	Содержатся в Едином государственном реестре недвижимости			Определены в ходе выполнения комплексных кадастровых работ			Метод определения координат	Формулы, примененные для расчета средней квадратической погрешности определения координат характерных точек (Mt), м, с подставленными в такие формулы значениями и итоговые (вычисленные) значения Mt, м
	координаты, м		Радиус, м	координаты, м		Радиус, м		
	X	Y	R	X	Y	R		
1	2	3	4	5	6	7	8	9
н1106О	—	—	—	350 711,16	1 304 397,51	—	Метод спутниковых геодезических измерений (определений)	√(0,08^2 + 0,06^2) = 0,10

1	2	3	4	5	6	7	8	9
н1107О	—	—	—	350 704,76	1 304 399,76	—	Метод спутниковых геодезических измерений (определений)	√(0,08^2 + 0,06^2) = 0,10
н1108О	—	—	—	350 705,33	1 304 401,39	—		
н1109О	—	—	—	350 691,19	1 304 407,49	—		
н1110О	—	—	—	350 688,95	1 304 402,31	—		
н1111О	—	—	—	350 694,14	1 304 400,08	—		
н1112О	—	—	—	350 692,20	1 304 395,59	—		
н1113О	—	—	—	350 700,70	1 304 391,93	—		
н1114О	—	—	—	350 701,55	1 304 393,90	—		
н1115О	—	—	—	350 708,80	1 304 390,78	—		
н1106О	—	—	—	350 711,16	1 304 397,51	—		

2. Сведения о характеристиках объекта недвижимости с кадастровым номером 68:30:0002007:55 :

№ п/п	Наименование характеристики	Значение характеристики
1	2	3
1.	Вид объекта недвижимости	Здание
2.	Ранее присвоенный государственный учетный номер (инвентарный) здания, сооружения, объекта незавершенного строительства	—
3.	Кадастровый номер земельного участка (земельных участков), в границах которого (которых) расположены здание, сооружение, объект незавершенного строительства	68:30:0002007:48
4.	Уникальный учетный номер кадастрового квартала, в границах которого расположены здание, сооружение, объект незавершенного строительства	68:30:0002007

1	2	3
5.	Адрес здания, сооружения, объекта незавершенного строительства	—
5.1.	Сведения о местоположении здания, сооружения, объекта незавершенного строительства (при отсутствии адреса) в структурированном в соответствии с федеральной информационной адресной системой виде	—
5.2.	Дополнительные сведения о местоположении	—
6.	Иные сведения	—

3. Пояснения к сведениям об объекте недвижимости с кадастровым номером 68:30:0002007:55 :

1.	—

1. Сведения о характерных точках контура объекта недвижимости с кадастровым номером 68:30:0002007:56 :

Система координат МСК-68, зона 1 Зона № 1

Обозначение характерных точек границ	Содержатся в Едином государственном реестре недвижимости			Определены в ходе выполнения комплексных кадастровых работ			Метод определения координат	Формулы, примененные для расчета средней квадратической погрешности определения координат характерных точек (Mt), м, с подставленными в такие формулы значениями и итоговые (вычисленные) значения Mt, м
	координаты, м		Радиус, м	координаты, м		Радиус, м		
	X	Y	R	X	Y	R		
1	2	3	4	5	6	7	8	9
н1116О	—	—	—	350 902,33	1 304 447,02	—	Метод спутниковых геодезических измерений (определений)	√(0,08^2 + 0,06^2) = 0,10
н1117О	—	—	—	350 896,34	1 304 447,31	—		
н1118О	—	—	—	350 895,68	1 304 434,01	—		
н1119О	—	—	—	350 901,67	1 304 433,71	—		
н1116О	—	—	—	350 902,33	1 304 447,02	—		

2. Сведения о характеристиках объекта недвижимости с кадастровым номером 68:30:0002007:56 :

№ п/п	Наименование характеристики	Значение характеристики
1	2	3
1.	Вид объекта недвижимости	Здание

1	2	3
2.	Ранее присвоенный государственный учетный номер (инвентарный) здания, сооружения, объекта незавершенного строительства	—
3.	Кадастровый номер земельного участка (земельных участков), в границах которого (которых) расположены здание, сооружение, объект незавершенного строительства	68:30:0002007:18
4.	Уникальный учетный номер кадастрового квартала, в границах которого расположены здание, сооружение, объект незавершенного строительства	68:30:0002007
5.	Адрес здания, сооружения, объекта незавершенного строительства	—
5.1.	Сведения о местоположении здания, сооружения, объекта незавершенного строительства (при отсутствии адреса) в структурированном в соответствии с федеральной информационной адресной системой виде	—
5.2.	Дополнительные сведения о местоположении	—
6.	Иные сведения	—

3. Пояснения к сведениям об объекте недвижимости с кадастровым номером 68:30:0002007:56 :

1.	—

1. Сведения о характерных точках контура объекта недвижимости с кадастровым номером 68:30:0002007:57 :

Система координат МСК-68, зона 1 Зона № 1

Обозначение характерных точек границ	Содержатся в Едином государственном реестре недвижимости			Определены в ходе выполнения комплексных кадастровых работ			Метод определения координат	Формулы, примененные для расчета средней квадратической погрешности определения координат характерных точек (Mt), м, с подставленными в такие формулы значениями и итоговые (вычисленные) значения Mt, м
	координаты, м		Радиус, м	координаты, м		Радиус, м		
	X	Y	R	X	Y	R		
1	2	3	4	5	6	7	8	9
н1120О	—	—	—	350 669,53	1 304 378,24	—	Метод спутниковых геодезических измерений (определений)	√(0,08^2 + 0,06^2) = 0,10
н1121О	—	—	—	350 675,23	1 304 387,56	—		
н1122О	—	—	—	350 667,62	1 304 392,21	—		

1	2	3	4	5	6	7	8	9
н1123О	—	—	—	350 661,92	1 304 382,90	—	Метод спутниковых геодезических измерений (определений)	√(0,08^2 + 0,06^2) = 0,10
н1120О	—	—	—	350 669,53	1 304 378,24	—		

2. Сведения о характеристиках объекта недвижимости с кадастровым номером 68:30:0002007:57 :

№ п/п	Наименование характеристики	Значение характеристики
1	2	3
1.	Вид объекта недвижимости	Здание
2.	Ранее присвоенный государственный учетный номер (инвентарный) здания, сооружения, объекта незавершенного строительства	—
3.	Кадастровый номер земельного участка (земельных участков), в границах которого (которых) расположены здание, сооружение, объект незавершенного строительства	68:30:0002007:28
4.	Уникальный учетный номер кадастрового квартала, в границах которого расположены здание, сооружение, объект незавершенного строительства	68:30:0002007
5.	Адрес здания, сооружения, объекта незавершенного строительства	—
5.1.	Сведения о местоположении здания, сооружения, объекта незавершенного строительства (при отсутствии адреса) в структурированном в соответствии с федеральной информационной адресной системой виде	—
5.2.	Дополнительные сведения о местоположении	—
6.	Иные сведения	—

3. Пояснения к сведениям об объекте недвижимости с кадастровым номером 68:30:0002007:57 :

1.	—

1. Сведения о характерных точках контура объекта недвижимости с кадастровым номером 68:30:0002007:61 :

Система координат МСК-68, зона 1 Зона № 1

Обозначение характерных точек границ	Содержатся в Едином государственном реестре недвижимости			Определены в ходе выполнения комплексных кадастровых работ			Метод определения координат	Формулы, примененные для расчета средней квадратической погрешности определения координат характерных точек (Mt), м, с подставленными в такие формулы значениями и итоговые (вычисленные) значения Mt, м
	координаты, м		Радиус, м	координаты, м		Радиус, м		
	X	Y	R	X	Y	R		
1	2	3	4	5	6	7	8	9
н1128О	—	—	—	350 792,90	1 304 451,85	—	Метод спутниковых геодезических измерений (определений)	√(0,08^2 + 0,06^2) = 0,10
н1129О	—	—	—	350 784,01	1 304 451,79	—		
н1130О	—	—	—	350 784,06	1 304 443,75	—		
н1131О	—	—	—	350 792,95	1 304 443,81	—		
н1128О	—	—	—	350 792,90	1 304 451,85	—		

2. Сведения о характеристиках объекта недвижимости с кадастровым номером 68:30:0002007:61 :

№ п/п	Наименование характеристики	Значение характеристики
1	2	3
1.	Вид объекта недвижимости	Здание
2.	Ранее присвоенный государственный учетный номер (инвентарный) здания, сооружения, объекта незавершенного строительства	—
3.	Кадастровый номер земельного участка (земельных участков), в границах которого (которых) расположены здание, сооружение, объект незавершенного строительства	68:30:0002007:23
4.	Уникальный учетный номер кадастрового квартала, в границах которого расположены здание, сооружение, объект незавершенного строительства	68:30:0002007

1	2	3
5.	Адрес здания, сооружения, объекта незавершенного строительства	—
5.1.	Сведения о местоположении здания, сооружения, объекта незавершенного строительства (при отсутствии адреса) в структурированном в соответствии с федеральной информационной адресной системой виде	—
5.2.	Дополнительные сведения о местоположении	—
6.	Иные сведения	—

3. Пояснения к сведениям об объекте недвижимости с кадастровым номером 68:30:0002007:61 :

1.	—

1. Сведения о характерных точках контура объекта недвижимости с кадастровым номером 68:30:0002007:62 :

Система координат МСК-68, зона 1 Зона № 1

Обозначение характерных точек границ	Содержатся в Едином государственном реестре недвижимости			Определены в ходе выполнения комплексных кадастровых работ			Метод определения координат	Формулы, примененные для расчета средней квадратической погрешности определения координат характерных точек (Mt), м, с подставленными в такие формулы значениями и итоговые (вычисленные) значения Mt, м
	координаты, м		Радиус, м	координаты, м		Радиус, м		
	X	Y	R	X	Y	R		
1	2	3	4	5	6	7	8	9
н1132О	—	—	—	350 883,43	1 304 447,30	—	Метод спутниковых геодезических измерений (определений)	√(0,08^2 + 0,06^2) = 0,10
н1133О	—	—	—	350 874,36	1 304 448,92	—		
н1134О	—	—	—	350 872,73	1 304 439,79	—		
н1135О	—	—	—	350 881,80	1 304 438,18	—		
н1132О	—	—	—	350 883,43	1 304 447,30	—		

2. Сведения о характеристиках объекта недвижимости с кадастровым номером 68:30:0002007:62 :

№ п/п	Наименование характеристики	Значение характеристики
1	2	3
1.	Вид объекта недвижимости	Здание

1	2	3
2.	Ранее присвоенный государственный учетный номер (инвентарный) здания, сооружения, объекта незавершенного строительства	—
3.	Кадастровый номер земельного участка (земельных участков), в границах которого (которых) расположены здание, сооружение, объект незавершенного строительства	68:30:0002007:19
4.	Уникальный учетный номер кадастрового квартала, в границах которого расположены здание, сооружение, объект незавершенного строительства	68:30:0002007
5.	Адрес здания, сооружения, объекта незавершенного строительства	—
5.1.	Сведения о местоположении здания, сооружения, объекта незавершенного строительства (при отсутствии адреса) в структурированном в соответствии с федеральной информационной адресной системой виде	—
5.2.	Дополнительные сведения о местоположении	—
6.	Иные сведения	—

3. Пояснения к сведениям об объекте недвижимости с кадастровым номером 68:30:0002007:62 :

1.	—

1. Сведения о характерных точках контура объекта недвижимости с кадастровым номером 68:30:0002007:63 :

Система координат МСК-68, зона 1 Зона № 1

Обозначение характерных точек границ	Содержатся в Едином государственном реестре недвижимости			Определены в ходе выполнения комплексных кадастровых работ			Метод определения координат	Формулы, примененные для расчета средней квадратической погрешности определения координат характерных точек (Mt), м, с подставленными в такие формулы значениями и итоговые (вычисленные) значения Mt, м
	координаты, м		Радиус, м	координаты, м		Радиус, м		
	X	Y	R	X	Y	R		
1	2	3	4	5	6	7	8	9
н1136О	—	—	—	350 776,01	1 304 441,34	—	Метод спутниковых геодезических измерений (определений)	√(0,08^2 + 0,06^2) = 0,10
н1137О	—	—	—	350 776,03	1 304 451,41	—		
н1138О	—	—	—	350 770,77	1 304 451,41	—		

1	2	3	4	5	6	7	8	9
н1139О	—	—	—	350 770,75	1 304 441,34	—	Метод спутниковых геодезических измерений (определений)	√(0,08^2 + 0,06^2) = 0,10
н1136О	—	—	—	350 776,01	1 304 441,34	—		

2. Сведения о характеристиках объекта недвижимости с кадастровым номером 68:30:0002007:63 :

№ п/п	Наименование характеристики	Значение характеристики
1	2	3
1.	Вид объекта недвижимости	Здание
2.	Ранее присвоенный государственный учетный номер (инвентарный) здания, сооружения, объекта незавершенного строительства	—
3.	Кадастровый номер земельного участка (земельных участков), в границах которого (которых) расположены здание, сооружение, объект незавершенного строительства	68:30:0002007:7
4.	Уникальный учетный номер кадастрового квартала, в границах которого расположены здание, сооружение, объект незавершенного строительства	68:30:0002007
5.	Адрес здания, сооружения, объекта незавершенного строительства	—
5.1.	Сведения о местоположении здания, сооружения, объекта незавершенного строительства (при отсутствии адреса) в структурированном в соответствии с федеральной информационной адресной системой виде	—
5.2.	Дополнительные сведения о местоположении	—
6.	Иные сведения	—

3. Пояснения к сведениям об объекте недвижимости с кадастровым номером 68:30:0002007:63 :

1.	—

1. Сведения о характерных точках контура объекта недвижимости с кадастровым номером 68:30:0002007:64 :

Система координат МСК-68, зона 1 Зона № 1

Обозначение характерных точек границ	Содержатся в Едином государственном реестре недвижимости			Определены в ходе выполнения комплексных кадастровых работ			Метод определения координат	Формулы, примененные для расчета средней квадратической погрешности определения координат характерных точек (Mt), м, с подставленными в такие формулы значениями и итоговые (вычисленные) значения Mt, м
	координаты, м		Радиус, м	координаты, м		Радиус, м		
	X	Y	R	X	Y	R		
1	2	3	4	5	6	7	8	9
н1140О	—	—	—	350 817,97	1 304 332,74	—	Метод спутниковых геодезических измерений (определений)	√(0,08^2 + 0,06^2) = 0,10
н1141О	—	—	—	350 816,10	1 304 328,19	—		
н1142О	—	—	—	350 826,87	1 304 323,78	—		
н1143О	—	—	—	350 828,73	1 304 328,33	—		
н1144О	—	—	—	350 827,74	1 304 328,74	—		
н1145О	—	—	—	350 828,44	1 304 330,45	—		
н1146О	—	—	—	350 826,21	1 304 331,36	—		
н1147О	—	—	—	350 825,51	1 304 329,65	—		
н1140О	—	—	—	350 817,97	1 304 332,74	—		

2. Сведения о характеристиках объекта недвижимости с кадастровым номером 68:30:0002007:64 :

№ п/п	Наименование характеристики	Значение характеристики
1	2	3
1.	Вид объекта недвижимости	Здание
2.	Ранее присвоенный государственный учетный номер (инвентарный) здания, сооружения, объекта незавершенного строительства	—

1	2	3
3.	Кадастровый номер земельного участка (земельных участков), в границах которого (которых) расположены здание, сооружение, объект незавершенного строительства	68:30:0002007:14
4.	Уникальный учетный номер кадастрового квартала, в границах которого расположены здание, сооружение, объект незавершенного строительства	68:30:0002007
5.	Адрес здания, сооружения, объекта незавершенного строительства	—
5.1.	Сведения о местоположении здания, сооружения, объекта незавершенного строительства (при отсутствии адреса) в структурированном в соответствии с федеральной информационной адресной системой виде	—
5.2.	Дополнительные сведения о местоположении	—
6.	Иные сведения	—

3. Пояснения к сведениям об объекте недвижимости с кадастровым номером 68:30:0002007:64 :

1.	—

1. Сведения о характерных точках контура объекта недвижимости с кадастровым номером 68:30:0002007:67 :

Система координат МСК-68, зона 1 Зона № 1

Обозначение характерных точек границ	Содержатся в Едином государственном реестре недвижимости			Определены в ходе выполнения комплексных кадастровых работ			Метод определения координат	Формулы, примененные для расчета средней квадратической погрешности определения координат характерных точек (Mt), м, с подставленными в такие формулы значениями и итоговые (вычисленные) значения Mt, м
	координаты, м		Радиус, м	координаты, м		Радиус, м		
	X	Y	R	X	Y	R		
1	2	3	4	5	6	7	8	9
н1148О	—	—	—	350 923,72	1 304 390,50	—	Метод спутниковых геодезических измерений (определений)	√(0,08^2 + 0,06^2) = 0,10
н1149О	—	—	—	350 917,30	1 304 390,75	—		
н1150О	—	—	—	350 916,93	1 304 381,48	—		
н1151О	—	—	—	350 926,25	1 304 381,11	—		

1	2	3	4	5	6	7	8	9
н1152О	—	—	—	350 926,54	1 304 388,34	—	Метод спутниковых геодезических измерений (определений)	√(0,08^2 + 0,06^2) = 0,10
н1153О	—	—	—	350 923,64	1 304 388,45	—		
н1148О	—	—	—	350 923,72	1 304 390,50	—		

2. Сведения о характеристиках объекта недвижимости с кадастровым номером 68:30:0002007:67 :

№ п/п	Наименование характеристики	Значение характеристики
1	2	3
1.	Вид объекта недвижимости	Здание
2.	Ранее присвоенный государственный учетный номер (инвентарный) здания, сооружения, объекта незавершенного строительства	—
3.	Кадастровый номер земельного участка (земельных участков), в границах которого (которых) расположены здание, сооружение, объект незавершенного строительства	68:30:0002007:16
4.	Уникальный учетный номер кадастрового квартала, в границах которого расположены здание, сооружение, объект незавершенного строительства	68:30:0002007
5.	Адрес здания, сооружения, объекта незавершенного строительства	—
5.1.	Сведения о местоположении здания, сооружения, объекта незавершенного строительства (при отсутствии адреса) в структурированном в соответствии с федеральной информационной адресной системой виде	—
5.2.	Дополнительные сведения о местоположении	—
6.	Иные сведения	—

3. Пояснения к сведениям об объекте недвижимости с кадастровым номером 68:30:0002007:67 :

1.	—

1. Сведения о характерных точках контура объекта недвижимости с кадастровым номером 68:30:0002007:68 :

Система координат МСК-68, зона 1 Зона № 1

Обозначение характерных точек границ	Содержатся в Едином государственном реестре недвижимости			Определены в ходе выполнения комплексных кадастровых работ			Метод определения координат	Формулы, примененные для расчета средней квадратической погрешности определения координат характерных точек (Mt), м, с подставленными в такие формулы значениями и итоговые (вычисленные) значения Mt, м
	координаты, м		Радиус, м	координаты, м		Радиус, м		
	X	Y	R	X	Y	R		
1	2	3	4	5	6	7	8	9
н1154О	—	—	—	350 913,88	1 304 258,94	—	Метод спутниковых геодезических измерений (определений)	√(0,08^2 + 0,06^2) = 0,10
н1155О	—	—	—	350 914,13	1 304 267,95	—		
н1156О	—	—	—	350 906,27	1 304 268,17	—		
н1157О	—	—	—	350 904,10	1 304 268,23	—		
н1158О	—	—	—	350 904,02	1 304 265,48	—		
н1159О	—	—	—	350 906,13	1 304 265,42	—		
н1160О	—	—	—	350 905,96	1 304 259,17	—		
н1154О	—	—	—	350 913,88	1 304 258,94	—		

2. Сведения о характеристиках объекта недвижимости с кадастровым номером 68:30:0002007:68 :

№ п/п	Наименование характеристики	Значение характеристики
1	2	3
1.	Вид объекта недвижимости	Здание
2.	Ранее присвоенный государственный учетный номер (инвентарный) здания, сооружения, объекта незавершенного строительства	—
3.	Кадастровый номер земельного участка (земельных участков), в границах которого (которых) расположены здание, сооружение, объект незавершенного строительства	68:30:0002007:37

1	2	3
4.	Уникальный учетный номер кадастрового квартала, в границах которого расположены здание, сооружение, объект незавершенного строительства	68:30:0002007
5.	Адрес здания, сооружения, объекта незавершенного строительства	—
5.1.	Сведения о местоположении здания, сооружения, объекта незавершенного строительства (при отсутствии адреса) в структурированном в соответствии с федеральной информационной адресной системой виде	—
5.2.	Дополнительные сведения о местоположении	—
6.	Иные сведения	—

3. Пояснения к сведениям об объекте недвижимости с кадастровым номером 68:30:0002007:68 :

1.	—

1. Сведения о характерных точках контура объекта недвижимости с кадастровым номером 68:30:0002007:69 :

Система координат МСК-68, зона 1 Зона № 1

Обозначение характерных точек границ	Содержатся в Едином государственном реестре недвижимости			Определены в ходе выполнения комплексных кадастровых работ			Метод определения координат	Формулы, примененные для расчета средней квадратической погрешности определения координат характерных точек (Mt), м, с подставленными в такие формулы значениями и итоговые (вычисленные) значения Mt, м
	координаты, м		Радиус, м	координаты, м		Радиус, м		
	X	Y	R	X	Y	R		
1	2	3	4	5	6	7	8	9
н1161О	—	—	—	350 925,19	1 304 440,80	—	Метод спутниковых геодезических измерений (определений)	√(0,08^2 + 0,06^2) = 0,10
н1162О	—	—	—	350 914,14	1 304 441,74	—		
н1163О	—	—	—	350 913,30	1 304 431,77	—		
н1164О	—	—	—	350 924,35	1 304 430,83	—		
н1161О	—	—	—	350 925,19	1 304 440,80	—		

2. Сведения о характеристиках объекта недвижимости с кадастровым номером 68:30:0002007:69 :

№ п/п	Наименование характеристики	Значение характеристики
1	2	3
1.	Вид объекта недвижимости	Здание
2.	Ранее присвоенный государственный учетный номер (инвентарный) здания, сооружения, объекта незавершенного строительства	—
3.	Кадастровый номер земельного участка (земельных участков), в границах которого (которых) расположены здание, сооружение, объект незавершенного строительства	68:30:0002007:17
4.	Уникальный учетный номер кадастрового квартала, в границах которого расположены здание, сооружение, объект незавершенного строительства	68:30:0002007
5.	Адрес здания, сооружения, объекта незавершенного строительства	—
5.1.	Сведения о местоположении здания, сооружения, объекта незавершенного строительства (при отсутствии адреса) в структурированном в соответствии с федеральной информационной адресной системой виде	—
5.2.	Дополнительные сведения о местоположении	—
6.	Иные сведения	—

3. Пояснения к сведениям об объекте недвижимости с кадастровым номером 68:30:0002007:69 :

1.	—

1. Сведения о характерных точках контура объекта недвижимости с кадастровым номером 68:30:0002007:70 :

Система координат МСК-68, зона 1 Зона № 1

Обозначение характерных точек границ	Содержатся в Едином государственном реестре недвижимости			Определены в ходе выполнения комплексных кадастровых работ			Метод определения координат	Формулы, примененные для расчета средней квадратической погрешности определения координат характерных точек (Mt), м, с подставленными в такие формулы значениями и итоговые (вычисленные) значения Mt, м
	координаты, м		Радиус, м	координаты, м		Радиус, м		
	X	Y	R	X	Y	R		
1	2	3	4	5	6	7	8	9
н1165О	—	—	—	350 866,51	1 304 287,20	—	Метод спутниковых геодезических измерений (определений)	√(0,08^2 + 0,06^2) = 0,10

1	2	3	4	5	6	7	8	9
н1166О	—	—	—	350 869,30	1 304 292,35	—	Метод спутниковых геодезических измерений (определений)	√(0,08^2 + 0,06^2) = 0,10
н1167О	—	—	—	350 870,00	1 304 293,66	—		
н1168О	—	—	—	350 868,37	1 304 294,54	—		
н1169О	—	—	—	350 869,04	1 304 295,79	—		
н1170О	—	—	—	350 867,82	1 304 296,45	—		
н1171О	—	—	—	350 869,06	1 304 298,75	—		
н1172О	—	—	—	350 861,99	1 304 302,58	—		
н1173О	—	—	—	350 856,57	1 304 292,58	—		
н1165О	—	—	—	350 866,51	1 304 287,20	—		

2. Сведения о характеристиках объекта недвижимости с кадастровым номером 68:30:0002007:70 :

№ п/п	Наименование характеристики	Значение характеристики
1	2	3
1.	Вид объекта недвижимости	Здание
2.	Ранее присвоенный государственный учетный номер (инвентарный) здания, сооружения, объекта незавершенного строительства	—
3.	Кадастровый номер земельного участка (земельных участков), в границах которого (которых) расположены здание, сооружение, объект незавершенного строительства	68:30:0002007:11
4.	Уникальный учетный номер кадастрового квартала, в границах которого расположены здание, сооружение, объект незавершенного строительства	68:30:0002007

1	2	3
5.	Адрес здания, сооружения, объекта незавершенного строительства	—
5.1.	Сведения о местоположении здания, сооружения, объекта незавершенного строительства (при отсутствии адреса) в структурированном в соответствии с федеральной информационной адресной системой виде	—
5.2.	Дополнительные сведения о местоположении	—
6.	Иные сведения	—

3. Пояснения к сведениям об объекте недвижимости с кадастровым номером 68:30:0002007:70 :

1.	—

1. Сведения о характерных точках контура объекта недвижимости с кадастровым номером 68:30:0002007:71 :

Система координат МСК-68, зона 1 Зона № 1

Обозначение характерных точек границ	Содержатся в Едином государственном реестре недвижимости			Определены в ходе выполнения комплексных кадастровых работ			Метод определения координат	Формулы, примененные для расчета средней квадратической погрешности определения координат характерных точек (Mt), м, с подставленными в такие формулы значениями и итоговые (вычисленные) значения Mt, м
	координаты, м		Радиус, м	координаты, м		Радиус, м		
	X	Y	R	X	Y	R		
1	2	3	4	5	6	7	8	9
н1174О	—	—	—	350 840,51	1 304 287,95	—	Метод спутниковых геодезических измерений (определений)	√(0,08^2 + 0,06^2) = 0,10
н1175О	—	—	—	350 841,83	1 304 292,06	—		
н1176О	—	—	—	350 836,50	1 304 293,78	—		
н1177О	—	—	—	350 835,17	1 304 289,66	—		
н1174О	—	—	—	350 840,51	1 304 287,95	—		

2. Сведения о характеристиках объекта недвижимости с кадастровым номером 68:30:0002007:71 :

№ п/п	Наименование характеристики	Значение характеристики
1	2	3
1.	Вид объекта недвижимости	Здание

1	2	3
2.	Ранее присвоенный государственный учетный номер (инвентарный) здания, сооружения, объекта незавершенного строительства	—
3.	Кадастровый номер земельного участка (земельных участков), в границах которого (которых) расположены здание, сооружение, объект незавершенного строительства	68:30:0002007:12
4.	Уникальный учетный номер кадастрового квартала, в границах которого расположены здание, сооружение, объект незавершенного строительства	68:30:0002007
5.	Адрес здания, сооружения, объекта незавершенного строительства	—
5.1.	Сведения о местоположении здания, сооружения, объекта незавершенного строительства (при отсутствии адреса) в структурированном в соответствии с федеральной информационной адресной системой виде	—
5.2.	Дополнительные сведения о местоположении	—
6.	Иные сведения	—

3. Пояснения к сведениям об объекте недвижимости с кадастровым номером 68:30:0002007:71 :

1.	—

1. Сведения о характерных точках контура объекта недвижимости с кадастровым номером 68:30:0002007:72 :

Система координат МСК-68, зона 1 Зона № 1

Обозначение характерных точек границ	Содержатся в Едином государственном реестре недвижимости			Определены в ходе выполнения комплексных кадастровых работ			Метод определения координат	Формулы, примененные для расчета средней квадратической погрешности определения координат характерных точек (Mt), м, с подставленными в такие формулы значениями и итоговые (вычисленные) значения Mt, м
	координаты, м		Радиус, м	координаты, м		Радиус, м		
	X	Y	R	X	Y	R		
1	2	3	4	5	6	7	8	9
н1178О	—	—	—	350 910,53	1 304 363,94	—	Метод спутниковых геодезических измерений (определений)	√(0,08^2 + 0,06^2) = 0,10
н1179О	—	—	—	350 901,01	1 304 364,52	—		
н1180О	—	—	—	350 900,38	1 304 354,08	—		

1	2	3	4	5	6	7	8	9
н1181О	—	—	—	350 909,89	1 304 353,50	—	Метод спутниковых геодезических измерений (определений)	√(0,08^2 + 0,06^2) = 0,10
н1182О	—	—	—	350 910,17	1 304 358,09	—		
н1183О	—	—	—	350 912,55	1 304 357,95	—		
н1184О	—	—	—	350 912,85	1 304 362,93	—		
н1185О	—	—	—	350 910,47	1 304 363,07	—		
н1178О	—	—	—	350 910,53	1 304 363,94	—		

2. Сведения о характеристиках объекта недвижимости с кадастровым номером 68:30:0002007:72 :

№ п/п	Наименование характеристики	Значение характеристики
1	2	3
1.	Вид объекта недвижимости	Здание
2.	Ранее присвоенный государственный учетный номер (инвентарный) здания, сооружения, объекта незавершенного строительства	—
3.	Кадастровый номер земельного участка (земельных участков), в границах которого (которых) расположены здание, сооружение, объект незавершенного строительства	68:30:0002007:15
4.	Уникальный учетный номер кадастрового квартала, в границах которого расположены здание, сооружение, объект незавершенного строительства	68:30:0002007
5.	Адрес здания, сооружения, объекта незавершенного строительства	—
5.1.	Сведения о местоположении здания, сооружения, объекта незавершенного строительства (при отсутствии адреса) в структурированном в соответствии с федеральной информационной адресной системой виде	—
5.2.	Дополнительные сведения о местоположении	—
6.	Иные сведения	—

3. Пояснения к сведениям об объекте недвижимости с кадастровым номером 68:30:0002007:72 :

1.	—

1. Сведения о характерных точках контура объекта недвижимости с кадастровым номером 68:30:0002011:20 :

Система координат МСК-68, зона 1 Зона № 1

Обозначение характерных точек границ	Содержатся в Едином государственном реестре недвижимости			Определены в ходе выполнения комплексных кадастровых работ			Метод определения координат	Формулы, примененные для расчета средней квадратической погрешности определения координат характерных точек (Mt), м, с подставленными в такие формулы значениями и итоговые (вычисленные) значения Mt, м
	координаты, м		Радиус, м	координаты, м		Радиус, м		
	X	Y	R	X	Y	R		
1	2	3	4	5	6	7	8	9
н14882 О	—	—	—	350 766,07	1 304 450,56	—	Метод спутниковых геодезических измерений (определений)	√(0,08^2 + 0,06^2) = 0,10
н14883 О	—	—	—	350 757,39	1 304 450,38	—		
н14884 О	—	—	—	350 757,53	1 304 443,52	—		
н14885 О	—	—	—	350 766,21	1 304 443,71	—		
н14882 О	—	—	—	350 766,07	1 304 450,56	—		

2. Сведения о характеристиках объекта недвижимости с кадастровым номером 68:30:0002011:20 :

№ п/п	Наименование характеристики	Значение характеристики
1	2	3
1.	Вид объекта недвижимости	Здание
2.	Ранее присвоенный государственный учетный номер (инвентарный) здания, сооружения, объекта незавершенного строительства	—
3.	Кадастровый номер земельного участка (земельных участков), в границах которого (которых) расположены здание, сооружение, объект незавершенного строительства	68:30:0002007:1
4.	Уникальный учетный номер кадастрового квартала, в границах которого расположены здание, сооружение, объект незавершенного строительства	68:30:0002007

1	2	3
5.	Адрес здания, сооружения, объекта незавершенного строительства	—
5.1.	Сведения о местоположении здания, сооружения, объекта незавершенного строительства (при отсутствии адреса) в структурированном в соответствии с федеральной информационной адресной системой виде	—
5.2.	Дополнительные сведения о местоположении	—
6.	Иные сведения	—

3. Пояснения к сведениям об объекте недвижимости с кадастровым номером 68:30:0002011:20 :

1.	—

1. Сведения о характерных точках контура объекта недвижимости с кадастровым номером 68:30:0002011:22 :

Система координат МСК-68, зона 1 Зона № 1

Обозначение характерных точек границ	Содержатся в Едином государственном реестре недвижимости			Определены в ходе выполнения комплексных кадастровых работ			Метод определения координат	Формулы, примененные для расчета средней квадратической погрешности определения координат характерных точек (Mt), м, с подставленными в такие формулы значениями и итоговые (вычисленные) значения Mt, м
	координаты, м		Радиус, м	координаты, м		Радиус, м		
	X	Y	R	X	Y	R		
1	2	3	4	5	6	7	8	9
н14890 О	—	—	—	350 667,92	1 304 364,87	—	Метод спутниковых геодезических измерений (определений)	√(0,08^2 + 0,06^2) = 0,10
н14891 О	—	—	—	350 651,57	1 304 371,08	—		
н14892 О	—	—	—	350 648,56	1 304 363,14	—		
н14893 О	—	—	—	350 653,58	1 304 361,24	—		
н14894 О	—	—	—	350 655,18	1 304 365,46	—		
н14895 О	—	—	—	350 657,53	1 304 364,57	—		
н14896 О	—	—	—	350 656,70	1 304 362,37	—		

1	2	3	4	5	6	7	8	9
н14897 О	—	—	—	350 659,52	1 304 361,30	—	Метод спутниковых геодезических измерений (определений)	√(0,08^2 + 0,06^2) = 0,10
н14898 О	—	—	—	350 660,31	1 304 363,38	—		
н14899 О	—	—	—	350 666,47	1 304 361,04	—		
н14890 О	—	—	—	350 667,92	1 304 364,87	—		

2. Сведения о характеристиках объекта недвижимости с кадастровым номером 68:30:0002011:22 :

№ п/п	Наименование характеристики	Значение характеристики
1	2	3
1.	Вид объекта недвижимости	Здание
2.	Ранее присвоенный государственный учетный номер (инвентарный) здания, сооружения, объекта незавершенного строительства	—
3.	Кадастровый номер земельного участка (земельных участков), в границах которого (которых) расположены здание, сооружение, объект незавершенного строительства	68:30:0002007:5
4.	Уникальный учетный номер кадастрового квартала, в границах которого расположены здание, сооружение, объект незавершенного строительства	68:30:0002007
5.	Адрес здания, сооружения, объекта незавершенного строительства	—
5.1.	Сведения о местоположении здания, сооружения, объекта незавершенного строительства (при отсутствии адреса) в структурированном в соответствии с федеральной информационной адресной системой виде	—
5.2.	Дополнительные сведения о местоположении	—
6.	Иные сведения	—

3. Пояснения к сведениям об объекте недвижимости с кадастровым номером 68:30:0002011:22 :

1.	—

1. Сведения о характерных точках контура объекта недвижимости с кадастровым номером 68:30:0002020:34 :

Система координат МСК-68, зона 1 Зона № 1

Обозначение характерных точек границ	Содержатся в Едином государственном реестре недвижимости			Определены в ходе выполнения комплексных кадастровых работ			Метод определения координат	Формулы, примененные для расчета средней квадратической погрешности определения координат характерных точек (Mt), м, с подставленными в такие формулы значениями и итоговые (вычисленные) значения Mt, м
	координаты, м		Радиус, м	координаты, м		Радиус, м		
	X	Y	R	X	Y	R		
1	2	3	4	5	6	7	8	9
н4009О	—	—	—	350 706,39	1 304 246,65	—	Метод спутниковых геодезических измерений (определений)	√(0,08^2 + 0,06^2) = 0,10
н4010О	—	—	—	350 702,92	1 304 236,21	—		
н4011О	—	—	—	350 720,14	1 304 230,50	—		
н4012О	—	—	—	350 723,03	1 304 239,82	—		
н4013О	—	—	—	350 721,65	1 304 240,24	—		
н4014О	—	—	—	350 721,84	1 304 240,86	—		
н4015О	—	—	—	350 716,11	1 304 242,64	—		
н4016О	—	—	—	350 716,39	1 304 243,55	—		
н4009О	—	—	—	350 706,39	1 304 246,65	—		

2. Сведения о характеристиках объекта недвижимости с кадастровым номером 68:30:0002020:34 :

№ п/п	Наименование характеристики	Значение характеристики
1	2	3
1.	Вид объекта недвижимости	Здание
2.	Ранее присвоенный государственный учетный номер (инвентарный) здания, сооружения, объекта незавершенного строительства	—

1	2	3
3.	Кадастровый номер земельного участка (земельных участков), в границах которого (которых) расположены здание, сооружение, объект незавершенного строительства	68:30:0002007:31
4.	Уникальный учетный номер кадастрового квартала, в границах которого расположены здание, сооружение, объект незавершенного строительства	68:30:0002007
5.	Адрес здания, сооружения, объекта незавершенного строительства	—
5.1.	Сведения о местоположении здания, сооружения, объекта незавершенного строительства (при отсутствии адреса) в структурированном в соответствии с федеральной информационной адресной системой виде	—
5.2.	Дополнительные сведения о местоположении	—
6.	Иные сведения	—

3. Пояснения к сведениям об объекте недвижимости с кадастровым номером 68:30:0002020:34 :

1.	—

1. Сведения о характерных точках контура объекта недвижимости с кадастровым номером 68:30:0002020:43 :

Система координат МСК-68, зона 1 Зона № 1

Обозначение характерных точек границ	Содержатся в Едином государственном реестре недвижимости			Определены в ходе выполнения комплексных кадастровых работ			Метод определения координат	Формулы, примененные для расчета средней квадратической погрешности определения координат характерных точек (Mt), м, с подставленными в такие формулы значениями и итоговые (вычисленные) значения Mt, м
	координаты, м		Радиус, м	координаты, м		Радиус, м		
	X	Y	R	X	Y	R		
1	2	3	4	5	6	7	8	9
н4198О	—	—	—	350 698,87	1 304 237,80	—	Метод спутниковых геодезических измерений (определений)	√(0,08^2 + 0,06^2) = 0,10
н4199О	—	—	—	350 701,96	1 304 247,33	—		
н4200О	—	—	—	350 696,96	1 304 248,95	—		
н4201О	—	—	—	350 693,87	1 304 239,41	—		

1	2	3	4	5	6	7	8	9
н4198О	—	—	—	350 698,87	1 304 237,80	—	Метод спутниковых геодезических измерений (определений)	√(0,08^2 + 0,06^2) = 0,10

2. Сведения о характеристиках объекта недвижимости с кадастровым номером 68:30:0002020:43 :

№ п/п	Наименование характеристики	Значение характеристики
1	2	3
1.	Вид объекта недвижимости	Здание
2.	Ранее присвоенный государственный учетный номер (инвентарный) здания, сооружения, объекта незавершенного строительства	—
3.	Кадастровый номер земельного участка (земельных участков), в границах которого (которых) расположены здание, сооружение, объект незавершенного строительства	68:30:0002007:32
4.	Уникальный учетный номер кадастрового квартала, в границах которого расположены здание, сооружение, объект незавершенного строительства	68:30:0002007
5.	Адрес здания, сооружения, объекта незавершенного строительства	—
5.1.	Сведения о местоположении здания, сооружения, объекта незавершенного строительства (при отсутствии адреса) в структурированном в соответствии с федеральной информационной адресной системой виде	—
5.2.	Дополнительные сведения о местоположении	—
6.	Иные сведения	—

3. Пояснения к сведениям об объекте недвижимости с кадастровым номером 68:30:0002020:43 :

1.	—

1. Сведения о характерных точках контура объекта недвижимости с кадастровым номером 68:30:0002020:106 :

Система координат МСК-68, зона 1 Зона № 1

Обозначение характерных точек границ	Содержатся в Едином государственном реестре недвижимости			Определены в ходе выполнения комплексных кадастровых работ			Метод определения координат	Формулы, примененные для расчета средней квадратической погрешности определения координат характерных точек (Mt), м, с подставленными в такие формулы значениями и итоговые (вычисленные) значения Mt, м
	координаты, м		Радиус, м	координаты, м		Радиус, м		
	X	Y	R	X	Y	R		

1	2	3	4	5	6	7	8	9
н3545О	—	—	—	350 682,65	1 304 243,09	—	Метод спутниковых геодезических измерений (определений)	√(0,08^2 + 0,06^2) = 0,10
н3546О	—	—	—	350 685,28	1 304 251,06	—		
н3547О	—	—	—	350 681,41	1 304 252,33	—		
н3548О	—	—	—	350 682,10	1 304 254,44	—		
н3549О	—	—	—	350 679,64	1 304 255,25	—		
н3550О	—	—	—	350 678,97	1 304 253,21	—		
н3551О	—	—	—	350 675,23	1 304 254,44	—		
н3552О	—	—	—	350 672,58	1 304 246,40	—		
н3545О	—	—	—	350 682,65	1 304 243,09	—		

2. Сведения о характеристиках объекта недвижимости с кадастровым номером 68:30:0002020:106 :

№ п/п	Наименование характеристики	Значение характеристики
1	2	3
1.	Вид объекта недвижимости	Здание
2.	Ранее присвоенный государственный учетный номер (инвентарный) здания, сооружения, объекта незавершенного строительства	—
3.	Кадастровый номер земельного участка (земельных участков), в границах которого (которых) расположены здание, сооружение, объект незавершенного строительства	68:30:0002007:33
4.	Уникальный учетный номер кадастрового квартала, в границах которого расположены здание, сооружение, объект незавершенного строительства	68:30:0002007

1	2	3
5.	Адрес здания, сооружения, объекта незавершенного строительства	—
5.1.	Сведения о местоположении здания, сооружения, объекта незавершенного строительства (при отсутствии адреса) в структурированном в соответствии с федеральной информационной адресной системой виде	—
5.2.	Дополнительные сведения о местоположении	—
6.	Иные сведения	—

3. Пояснения к сведениям об объекте недвижимости с кадастровым номером 68:30:0002020:106 :

1.	—

1. Сведения о характерных точках контура объекта недвижимости с кадастровым номером 68:30:0002020:129 :

Система координат МСК-68, зона 1 Зона № 1

Обозначение характерных точек границ	Содержатся в Едином государственном реестре недвижимости			Определены в ходе выполнения комплексных кадастровых работ			Метод определения координат	Формулы, примененные для расчета средней квадратической погрешности определения координат характерных точек (Mt), м, с подставленными в такие формулы значениями и итоговые (вычисленные) значения Mt, м
	координаты, м		Радиус, м	координаты, м		Радиус, м		
	X	Y	R	X	Y	R		
1	2	3	4	5	6	7	8	9
н3607О	—	—	—	350 820,60	1 304 228,47	—	Метод спутниковых геодезических измерений (определений)	√(0,08^2 + 0,06^2) = 0,10
н3608О	—	—	—	350 821,60	1 304 242,08	—		
н3609О	—	—	—	350 812,16	1 304 242,78	—		
н3610О	—	—	—	350 811,98	1 304 240,33	—		
н3611О	—	—	—	350 807,14	1 304 240,69	—		
н3612О	—	—	—	350 806,86	1 304 236,77	—		
н3613О	—	—	—	350 811,72	1 304 236,41	—		

1	2	3	4	5	6	7	8	9
н3614О	—	—	—	350 811,19	1 304 229,17	—	Метод спутниковых геодезических измерений (определений)	√(0,08^2 + 0,06^2) = 0,10
н3607О	—	—	—	350 820,60	1 304 228,47	—		

2. Сведения о характеристиках объекта недвижимости с кадастровым номером 68:30:0002020:129 :

№ п/п	Наименование характеристики	Значение характеристики
1	2	3
1.	Вид объекта недвижимости	Здание
2.	Ранее присвоенный государственный учетный номер (инвентарный) здания, сооружения, объекта незавершенного строительства	—
3.	Кадастровый номер земельного участка (земельных участков), в границах которого (которых) расположены здание, сооружение, объект незавершенного строительства	68:30:0002007:4
4.	Уникальный учетный номер кадастрового квартала, в границах которого расположены здание, сооружение, объект незавершенного строительства	68:30:0002007
5.	Адрес здания, сооружения, объекта незавершенного строительства	—
5.1.	Сведения о местоположении здания, сооружения, объекта незавершенного строительства (при отсутствии адреса) в структурированном в соответствии с федеральной информационной адресной системой виде	—
5.2.	Дополнительные сведения о местоположении	—
6.	Иные сведения	—

3. Пояснения к сведениям об объекте недвижимости с кадастровым номером 68:30:0002020:129 :

1.	—

1. Сведения о характерных точках контура объекта недвижимости с кадастровым номером 68:30:0002020:166 :

Система координат МСК-68, зона 1 Зона № 1

Обозначение характерных точек границ	Содержатся в Едином государственном реестре недвижимости			Определены в ходе выполнения комплексных кадастровых работ			Метод определения координат	Формулы, примененные для расчета средней квадратической погрешности определения координат характерных точек (Mt), м, с подставленными в такие формулы значениями и итоговые (вычисленные) значения Mt, м
	координаты, м		Радиус, м	координаты, м		Радиус, м		
	X	Y	R	X	Y	R		
1	2	3	4	5	6	7	8	9
н3703О	—	—	—	350 631,71	1 304 258,15	—	Метод спутниковых геодезических измерений (определений)	√(0,08^2 + 0,06^2) = 0,10
н3704О	—	—	—	350 635,45	1 304 271,97	—		
н3705О	—	—	—	350 630,01	1 304 273,44	—		
н3706О	—	—	—	350 626,27	1 304 259,62	—		
н3703О	—	—	—	350 631,71	1 304 258,15	—		

2. Сведения о характеристиках объекта недвижимости с кадастровым номером 68:30:0002020:166 :

№ п/п	Наименование характеристики	Значение характеристики
1	2	3
1.	Вид объекта недвижимости	Здание
2.	Ранее присвоенный государственный учетный номер (инвентарный) здания, сооружения, объекта незавершенного строительства	—
3.	Кадастровый номер земельного участка (земельных участков), в границах которого (которых) расположены здание, сооружение, объект незавершенного строительства	68:30:0002007:36
4.	Уникальный учетный номер кадастрового квартала, в границах которого расположены здание, сооружение, объект незавершенного строительства	68:30:0002007

1	2	3
5.	Адрес здания, сооружения, объекта незавершенного строительства	—
5.1.	Сведения о местоположении здания, сооружения, объекта незавершенного строительства (при отсутствии адреса) в структурированном в соответствии с федеральной информационной адресной системой виде	—
5.2.	Дополнительные сведения о местоположении	—
6.	Иные сведения	—

3. Пояснения к сведениям об объекте недвижимости с кадастровым номером 68:30:0002020:166 :

1.	—

1. Сведения о характерных точках контура объекта недвижимости с кадастровым номером 68:30:0002020:207 :

Система координат МСК-68, зона 1 Зона № 1

Обозначение характерных точек границ	Содержатся в Едином государственном реестре недвижимости			Определены в ходе выполнения комплексных кадастровых работ			Метод определения координат	Формулы, примененные для расчета средней квадратической погрешности определения координат характерных точек (Mt), м, с подставленными в такие формулы значениями и итоговые (вычисленные) значения Mt, м
	координаты, м		Радиус, м	координаты, м		Радиус, м		
	X	Y	R	X	Y	R		
1	2	3	4	5	6	7	8	9
н3769О	—	—	—	350 858,94	1 304 248,52	—	Метод спутниковых геодезических измерений (определений)	√(0,08^2 + 0,06^2) = 0,10
н3770О	—	—	—	350 860,89	1 304 254,76	—		
н3771О	—	—	—	350 861,96	1 304 254,43	—		
н3772О	—	—	—	350 862,86	1 304 257,32	—		
н3773О	—	—	—	350 852,26	1 304 260,63	—		
н3774О	—	—	—	350 851,09	1 304 256,88	—		
н3775О	—	—	—	350 852,05	1 304 256,58	—		

1	2	3	4	5	6	7	8	9
н3776О	—	—	—	350 850,37	1 304 251,20	—	Метод спутниковых геодезических измерений (определений)	√(0,08^2 + 0,06^2) = 0,10
н3769О	—	—	—	350 858,94	1 304 248,52	—		

2. Сведения о характеристиках объекта недвижимости с кадастровым номером 68:30:0002020:207 :

№ п/п	Наименование характеристики	Значение характеристики
1	2	3
1.	Вид объекта недвижимости	Здание
2.	Ранее присвоенный государственный учетный номер (инвентарный) здания, сооружения, объекта незавершенного строительства	—
3.	Кадастровый номер земельного участка (земельных участков), в границах которого (которых) расположены здание, сооружение, объект незавершенного строительства	68:30:0002007:29
4.	Уникальный учетный номер кадастрового квартала, в границах которого расположены здание, сооружение, объект незавершенного строительства	68:30:0002007
5.	Адрес здания, сооружения, объекта незавершенного строительства	—
5.1.	Сведения о местоположении здания, сооружения, объекта незавершенного строительства (при отсутствии адреса) в структурированном в соответствии с федеральной информационной адресной системой виде	—
5.2.	Дополнительные сведения о местоположении	—
6.	Иные сведения	—

3. Пояснения к сведениям об объекте недвижимости с кадастровым номером 68:30:0002020:207 :

1.	—

Сведения о зданиях, сооружениях, объектах незавершенного строительства, необходимые для исправления реестровых ошибок в сведениях об описании их местоположения

1. Сведения о характерных точках контура здания

вид объекта недвижимости (здание, сооружение, объект незавершенного строительства)

с кадастровым номером 68:30:0002004:38 :

Система координат МСК-68, зона 1 Зона № 1

Обозначение характерных точек границ	Содержатся в Едином государственном реестре недвижимости			Определены в ходе выполнения комплексных кадастровых работ			Метод определения координат	Формулы, примененные для расчета средней квадратической погрешности определения координат характерных точек (Mt), м, с подставленными в такие формулы значениями и итоговые (вычисленные) значения Mt, м
	координаты, м		Радиус, м	координаты, м		Радиус, м		
	X	Y	R	X	Y	R		
1	2	3	4	5	6	7	8	9
47140	350 889,21	1 304 265,78	—	—	—	—	—	—
47141	350 893,23	1 304 276,26	—	—	—	—		
47142	350 886,69	1 304 278,76	—	—	—	—		
47143	350 882,68	1 304 268,29	—	—	—	—		
н1084О	—	—	—	350 889,01	1 304 266,42	—	Метод спутниковых геодезических измерений (определений)	√(0,08^2 + 0,06^2) = 0,10
н1085О	—	—	—	350 892,76	1 304 276,99	—		
н1086О	—	—	—	350 886,16	1 304 279,33	—		
н1087О	—	—	—	350 882,42	1 304 268,76	—		
н1084О	—	—	—	350 889,01	1 304 266,42	—		

2. Иные сведения об объекте недвижимости с кадастровым номером 68:30:0002004:38 :

1.	—

3. Пояснения к сведениям об объекте недвижимости с кадастровым номером 68:30:0002004:38 :

1.	—

1. Сведения о характерных точках контура здания

вид объекта недвижимости (здание, сооружение, объект незавершенного строительства)

с кадастровым номером 68:30:0002007:58 :

Система координат МСК-68, зона 1 Зона № 1

Обозначение характерных точек границ	Содержатся в Едином государственном реестре недвижимости			Определены в ходе выполнения комплексных кадастровых работ			Метод определения координат	Формулы, примененные для расчета средней квадратической погрешности определения координат характерных точек (Mt), м, с подставленными в такие формулы значениями и итоговые (вычисленные) значения Mt, м
	координаты, м		Радиус, м	координаты, м		Радиус, м		
	X	Y	R	X	Y	R		
1	2	3	4	5	6	7	8	9
47144	350 866,42	1 304 430,17	—	—	—	—	—	—
47145	350 868,23	1 304 442,22	—	—	—	—		
47146	350 858,93	1 304 443,62	—	—	—	—		
47147	350 857,12	1 304 431,57	—	—	—	—		
н1124О	—	—	—	350 866,93	1 304 431,01	—	Метод спутниковых геодезических измерений (определений)	√(0,08^2 + 0,06^2) = 0,10
н1125О	—	—	—	350 868,74	1 304 443,06	—		
н1126О	—	—	—	350 859,44	1 304 444,46	—		
н1127О	—	—	—	350 857,63	1 304 432,41	—		
н1124О	—	—	—	350 866,93	1 304 431,01	—		

2. Иные сведения об объекте недвижимости с кадастровым номером 68:30:0002007:58 :

1.	—

3. Пояснения к сведениям об объекте недвижимости с кадастровым номером 68:30:0002007:58 :

1.	—

1. Сведения о характерных точках контура здания

вид объекта недвижимости (здание, сооружение, объект незавершенного строительства)

с кадастровым номером 68:30:0002007:73 :

Система координат МСК-68, зона 1 Зона № 1

Обозначение характерных точек границ	Содержатся в Едином государственном реестре недвижимости			Определены в ходе выполнения комплексных кадастровых работ			Метод определения координат	Формулы, примененные для расчета средней квадратической погрешности определения координат характерных точек (Mt), м, с подставленными в такие формулы значениями и итоговые (вычисленные) значения Mt, м
	координаты, м		Радиус, м	координаты, м		Радиус, м		
	X	Y	R	X	Y	R		
1	2	3	4	5	6	7	8	9
47148	350 745,74	1 304 403,64	—	—	—	—	—	—
47149	350 748,28	1 304 415,47	—	—	—	—		
47150	350 743,13	1 304 416,58	—	—	—	—		
47151	350 742,71	1 304 414,63	—	—	—	—		
47152	350 737,98	1 304 415,65	—	—	—	—		
47153	350 736,18	1 304 407,25	—	—	—	—		
47154	350 740,89	1 304 406,24	—	—	—	—		
47155	350 740,57	1 304 404,75	—	—	—	—		
н1186О	—	—	—	350 745,87	1 304 401,37	—	Метод спутниковых геодезических измерений (определений)	√(0,08^2 + 0,06^2) = 0,10
н1187О	—	—	—	350 748,23	1 304 413,24	—		
н1188О	—	—	—	350 743,06	1 304 414,27	—		
н1189О	—	—	—	350 742,67	1 304 412,31	—		
н1190О	—	—	—	350 737,93	1 304 413,26	—		
н1191О	—	—	—	350 736,25	1 304 404,83	—		
н1192О	—	—	—	350 740,98	1 304 403,90	—		
н1193О	—	—	—	350 740,68	1 304 402,40	—		

1	2	3	4	5	6	7	8	9
н1186О	—	—	—	350 745,87	1 304 401,37	—	Метод спутниковых геодезических измерений (определений)	√(0,08^2 + 0,06^2) = 0,10
2. Иные сведения об объекте недвижимости с кадастровым номером							68:30:0002007:73 :	
1.	—							
3. Пояснения к сведениям об объекте недвижимости с кадастровым номером							68:30:0002007:73 :	
1.	—							

1. Сведения о характерных точках контура здания

вид объекта недвижимости (здание, сооружение, объект незавершенного строительства)

с кадастровым номером 68:30:0002007:76 :

Система координат МСК-68, зона 1 Зона № 1

Обозначение характерных точек границ	Содержатся в Едином государственном реестре недвижимости			Определены в ходе выполнения комплексных кадастровых работ			Метод определения координат	Формулы, примененные для расчета средней квадратической погрешности определения координат характерных точек (Mt), м, с подставленными в такие формулы значениями и итоговые (вычисленные) значения Mt, м
	координаты, м		Радиус, м	координаты, м		Радиус, м		
	X	Y	R	X	Y	R		
1	2	3	4	5	6	7	8	9
47156	350 758,85	1 304 247,87	—	—	—	—	—	—
47157	350 761,13	1 304 256,26	—	—	—	—		
47158	350 735,16	1 304 263,30	—	—	—	—		
47159	350 732,89	1 304 254,90	—	—	—	—		
н1194О	—	—	—	350 759,24	1 304 247,65	—	Метод спутниковых геодезических измерений (определений)	√(0,08^2 + 0,06^2) = 0,10
н1195О	—	—	—	350 762,11	1 304 255,86	—		
н1196О	—	—	—	350 736,71	1 304 264,73	—		
н1197О	—	—	—	350 733,85	1 304 256,51	—		
н1194О	—	—	—	350 759,24	1 304 247,65	—		
2. Иные сведения об объекте недвижимости с кадастровым номером							68:30:0002007:76 :	
1.	—							

3. Пояснения к сведениям об объекте недвижимости с кадастровым номером 68:30:0002007:76 :

1.	—

1. Сведения о характерных точках контура здания

вид объекта недвижимости (здание, сооружение, объект незавершенного строительства)

с кадастровым номером 68:30:0002007:77 :

Система координат МСК-68, зона 1 Зона № 1

Обозначение характерных точек границ	Содержатся в Едином государственном реестре недвижимости			Определены в ходе выполнения комплексных кадастровых работ			Метод определения координат	Формулы, примененные для расчета средней квадратической погрешности определения координат характерных точек (Mt), м, с подставленными в такие формулы значениями и итоговые (вычисленные) значения Mt, м
	координаты, м		Радиус, м	координаты, м		Радиус, м		
	X	Y	R	X	Y	R		
1	2	3	4	5	6	7	8	9
47160	350 748,73	1 304 218,63	—	—	—	—	—	—
47161	350 751,00	1 304 227,00	—	—	—	—		
47162	350 737,63	1 304 230,62	—	—	—	—		
47163	350 739,89	1 304 238,81	—	—	—	—		
47164	350 732,88	1 304 240,71	—	—	—	—		
47165	350 729,22	1 304 227,20	—	—	—	—		
47166	350 726,51	1 304 227,93	—	—	—	—		
47167	350 725,42	1 304 223,90	—	—	—	—		
47168	350 734,97	1 304 221,18	—	—	—	—		
47169	350 735,27	1 304 222,28	—	—	—	—		
н1198О	—	—	—	350 748,40	1 304 219,71	—	Метод спутниковых геодезических измерений (определений)	√(0,08^2 + 0,06^2) = 0,10
н1199О	—	—	—	350 750,78	1 304 228,05	—		
н1200О	—	—	—	350 737,45	1 304 231,85	—		
н1201О	—	—	—	350 739,82	1 304 240,01	—		
н1202О	—	—	—	350 732,84	1 304 242,00	—		

1	2	3	4	5	6	7	8	9
н1203О	—	—	—	350 729,00	1 304 228,54	—	Метод спутниковых геодезических измерений (определений)	√(0,08^2 + 0,06^2) = 0,10
н1204О	—	—	—	350 726,30	1 304 229,30	—		
н1205О	—	—	—	350 725,16	1 304 225,29	—		
н1206О	—	—	—	350 734,67	1 304 222,44	—		
н1207О	—	—	—	350 734,99	1 304 223,54	—		
н1198О	—	—	—	350 748,40	1 304 219,71	—		
2. Иные сведения об объекте недвижимости с кадастровым номером							68:30:0002007:77 :	
1.	—							
3. Пояснения к сведениям об объекте недвижимости с кадастровым номером							68:30:0002007:77 :	
1.	—							

Схема границ земельных участков

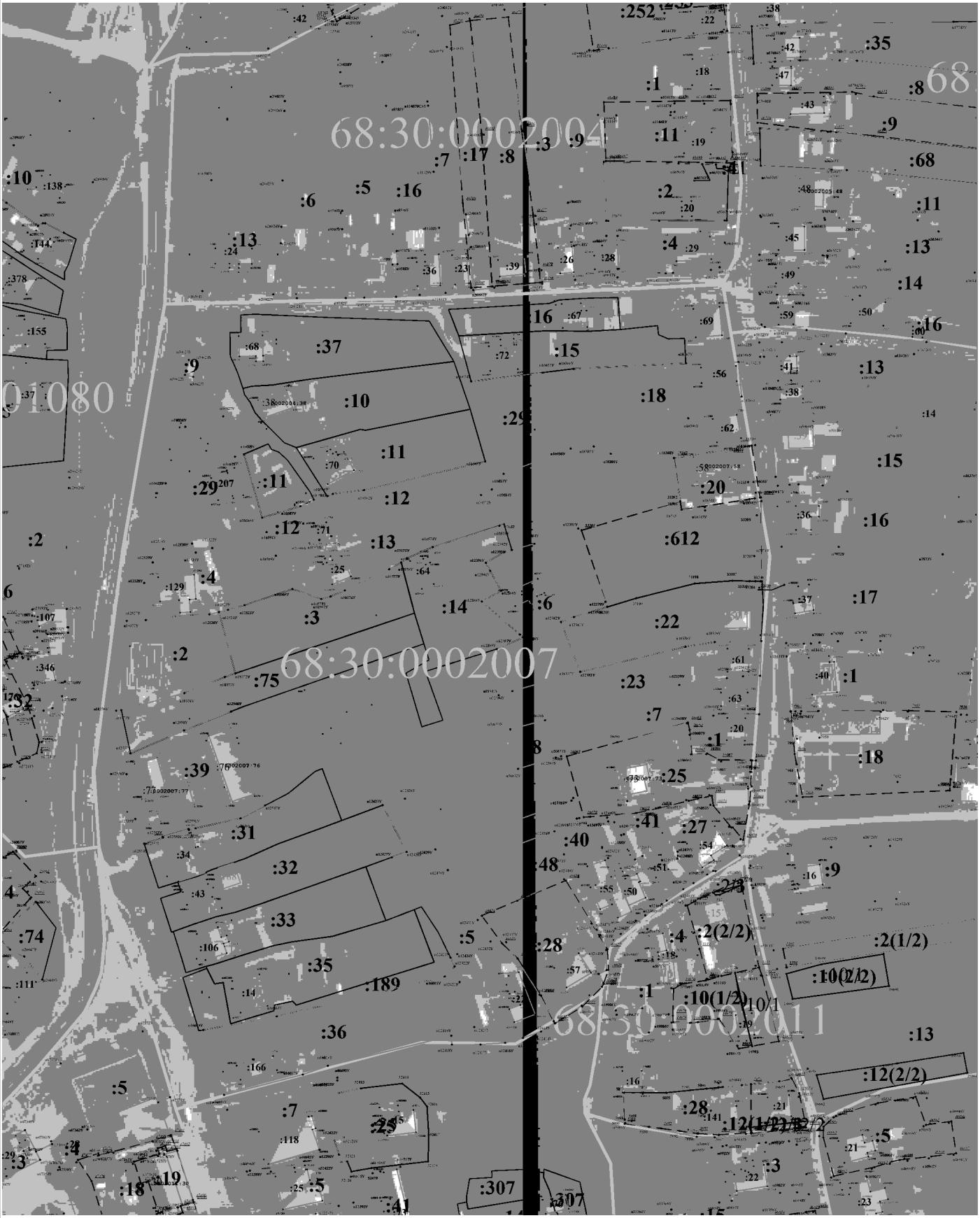

Масштаб 1:2 000

ПРИЛОЖЕНИЕ № 11
УТВЕРЖДЕНА
приказом министерства
имущественных отношений и
государственного заказа
Тамбовской области
от 18.09.2025 № 709

Карта-план территории
кадастрового квартала 68:30:0002008

КАРТА-ПЛАН ТЕРРИТОРИИ

Пояснительная записка

1. Сведения о территории выполнения комплексных кадастровых работ:

68:30:0002008

(наименование субъекта Российской Федерации, муниципального образования, населенного пункта, уникальные учетные номера кадастровых кварталов, иные сведения, позволяющие определить местоположение территории, на которой выполняются комплексные кадастровые работы, например, наименование садоводческого или огороднического некоммерческого товарищества, гаражного кооператива, элемента планировочной структуры)

2. Основания выполнения комплексных кадастровых работ:

Наименование, дата и номер документа, на основании которого выполняются комплексные кадастровые работы:

Государственный контракт № 0164200001925000183-725790-157788 от 17 марта 2025 г., выдан Министерство имущественных отношений и государственного заказа Тамбовской области

3. Дата подготовки карты-плана территории: *16 сентября 2025 г.*

4. Сведения о заказчике(ах) комплексных кадастровых работ:

В отношении юридического лица, органа местного самоуправления муниципального района, муниципального округа или городского округа либо уполномоченного исполнительного органа государственной власти субъекта Российской Федерации:

полное или сокращенное (в случае, если имеется) наименование: *Министерство имущественных отношений и государственного заказа Тамбовской области*

основной государственный регистрационный номер: *1066829046844*

идентификационный номер налогоплательщика: *6831000240*

В отношении физического лица или представителя физических или юридических лиц:

фамилия, имя. отчество (последнее - при наличии): –

страховой номер индивидуального лицевого счета в системе обязательного пенсионного страхования Российской Федерации (СНИЛС): –

Наименование и реквизиты документа, подтверждающие полномочия представителя заказчика(ов) комплексных кадастровых работ:

–

Адрес электронной почты (для направления уведомления о результатах внесения сведений в Единый государственный реестр недвижимости):

–

5. Сведения об исполнителе комплексных кадастровых работ:

Полное или сокращенное (в случае, если имеется) наименование и адрес юридического лица, с которым заключен государственный или муниципальный контракт либо договор подряда на выполнение комплексных кадастровых работ:

–

Фамилия, имя. отчество кадастрового инженера (последнее - при наличии): *Чиркин Евгений Александрович*

и основной государственный регистрационный номер кадастрового инженера индивидуального предпринимателя (ОГРНИП): *318344300021161*

Страховой номер индивидуального лицевого счета в системе обязательного пенсионного страхования Российской Федерации (СНИЛС) кадастрового инженера: *152-892-276-89*

Уникальный реестровый номер кадастрового инженера в реестре саморегулируемой организации кадастровых инженеров и дата внесения сведений о физическом лице в такой реестр: *НП001325, 30 мая 2016 г.*

Полное или (в случае, если имеется) сокращенное наименование саморегулируемой организации кадастровых инженеров, членом которой является кадастровый инженер:

Кадастровые инженеры юга

Контактный телефон: *+79275392962*

Почтовый адрес и адрес электронной почты, по которым осуществляется связь с кадастровым инженером:

гор. Волгоград, ул. им. Маршала Василевского, д. 4, кв. 18, ewgeniychirkin@mail.ru

6. Перечень документов, использованных при подготовке карты-плана территории:

№ п/п	Реквизиты документа				
	Вид	Дата	Номер	Наименование	Иные сведения
1	2	3	4	5	6
1	Кадастровый план территории, выдан: Филиал публично-правовой компании "Роскадастр" по Тамбовской области	17 марта 2025 г.	КУВИ-001/2025-69935120	Кадастровый план территории	—
2	Материалы картографо-геодезического фонда, выдан: ППК Роскадастр	7 апреля 2025 г.	170-8700/2025-В	Выписка о пунктах государственной геодезической сети, государственной нивелирной сети и государственной гравиметрической сети	—
3	Материалы картографо-геодезического фонда, выдан: ППК "Роскадастр	21 марта 2025 г.	171-7472/2025-В	Сведения ЕЭКО	Масштаб: 1:2000 Дата создания: 31 июля 2022 г.
4	Иной документ, содержащий описание объекта, выдан: ППК "Роскадастр"	6 апреля 2023 г.	50-0074/23	Письмо о рассмотрении обращений (о включении в ФФПД технического отчета "Создание сети дифференциальных станций"	—

7. Пояснения к карте-плану территории:

Пояснительная записка
Настоящая карта-план территории разработана в результате проведения комплексных кадастровых работ на территории кадастрового кварталаn 68:30:0002008 (территория г. Уварово Тамбовской области) Карта-план территории кадастрового квартала 68:30:0002008 утверждена Постановлением об утверждении карта-планов территорий, подготовленных в результате выполнения комплексных кадастровых работ в границах кадастрового квартала. Неотъемлемой частью КПТР является: - акт согласования границ земельных участков, который включен в состав Приложения. Согласно данного акта, границы всех земельных участков являются согласованными; - заключение согласительной комиссии; - протокол заседания согласительной комиссии по вопросу согласования местоположения границ земельных участков В результате выполнения комплексных кадастровых работ: 1) обеспечивается уточнение границ 4 земельных участков; 2) исправляются границы 30 земельных участков; 3) осуществляется уточнение местоположения на земельных участках границ 25 объектов капитального строительства; 4) исправляются границы 3 ОКС. В ходе выполнения кадастровых работ проведен анализ материалов, согласно сведений ЕГРН, представленных в виде кадастровых планов территорий и выписок из ЕГРН в отношении земельных участков и объектов капитального строительства, картографические материалы и материалы из фонда данных, полученных в результате проведения землеустройства, действующие правила землепользования и застройки. утвержденные применительно к данной территории работ. Земельные участки, в отношении которых проводятся комплексные кадастровые работы, расположены в границах г. Уварово , в градостроительной зоне "Зона малоэтажной жилой застройки" (Ж1), для которой для участков с ВРИ - для ведения личного подсобного хозяйства и ведение огородничества установлены предельные минимальные (200 кв.м.) и максимальные (5000 кв.м.) размеры земельных участков, для участков с ВРИ - садоводство установлены предельные минимальные (200 кв.м.) и максимальные (1500 кв.м.) размеры земельных участков. Правила землепользования и застройки утверждены Решением "О внесении изменений в ПЗиЗ муниципального образованияг.о. - город Уварово Тамбовской области. Ссылка на официальный источник: https://fgistp.economy.gov.ru/lk/#/document-show/345723. Координаты характерных точек границ земельных участков и объектов капитального строительства получены методом спутниковых геодезических определений. Границы земельных участков определены по ограждениям на местности, существующим на местности 15 и более лет. В целях выполнения кадастровых работ, кадастровым инженером были получены материалы дистанционного зондирования земли, изготовленный АО "Роскартография", и переданный в пользование ФФПД. Масштаб картографического произведения 1:2000. Реквизиты картографического материала приведены в разделе "Исходные данные"
Сведения о заказчике
Комплексные кадастровые работы выполнены в рамках исполнения государственного контракта № 0164200001925000183-725790-157788 от 17.03.2025 г. Заказчиком комплексных кадастровых работ является Министерство имущественных отношений и государственного заказа Тамбовской области, ИНН 6831000240, ОГРН 1066829046844
Сведения о кадастровом инженере
Карта-план территории подготовлен кадастровым инженером Чиркиным Евгением Александровичем (квалификационный аттестат № 34-14-538 от 22.08.2014), включенным в реестр членов Ассоциации СРО "Кадастровые инженеры юга" 30.052016 г. № НП001325. Номер регистрации в государственном реестре лиц, осуществляющих кадастровую деятельность – 31758. Страховой номер индивидуального лицевого счета в системе обязательного пенсионного страхования Российской Федерации (СНИЛС) 152-892-276 89.

Сведения о геодезической основе, использованной при подготовке карты-плана территории

Определение координат поворотных точек границ земельных участков выполнено методом спутниковых геодезических измерений. В качестве базовой станции для определения координат точек границ использовалась базовая станция Уварово (UVAR), держателем которой является группа EFT-CORS. В разделе исходные данные приведено письмо ПКК "Роскадастр", подтверждающее передачу данных EFT-CORS в фонды данных субъектов Российской Федерации или федеральный фонд пространственных данных.
Вторым приемником, реквизиты которого указаны в разделе "Инструменты", было проведено полевое обследование пунктов ГГС (Ржакса, Березовка, Уварово, Подгорное), а также объекты недвижимости в границах проведения кадастровых работ.

Сведения об уточняемых земельных участках

В ходе проведения комплексных кадастровых работ были уточнены местоположение и площадь земельных участков, а также исправлены сведения о местоположении и (или) площади земельных участков, при этом при таком исправлении площадь изменяется не более, чем на 10 процентов от площади, содержащейся в ЕГРН.

Земельные участки 68:30:0002008:44 и 68:30:0002008:45 не уточняются в рамках ККР, так как уже уточнен исходный земельный участок 68:30:0002008:35 (сведения о характерных точках границ участка внесены в ЕГРН)

Описание местоположения здания, сооружения, объекта незавершенного строительства на земельном участке

В ходе проведения комплексных кадастровых работ было уточнено местоположение границ объектов капитального строительства на земельных участках.
Также исправлены границы ОКС 68:30:0002004:32, 68:30:0002006:73, 68:30:0002008:60. Такое исправление вызвано неверным определением координат характерных точек границ ОКС до проведения ККР, и не связано с проведенной реконструкцией здания.

Сведения о пунктах геодезической сети и средствах измерений

1. Сведения о пунктах геодезической сети:

№ п/п	Вид геодезической сети	Название пункта геодезической сети и тип знака	Система координат пункта геодезической сети	Координаты пункта, м		Дата обследования 14 апреля 2025 г.		
						Сведения о состоянии		
				X	Y	наружного знака пункта	центра пункта	марки центра пункта
1	2	3	4	5	6	7	8	9
1	Астрономо-геодезическая сеть. 2	Ржакса, пирамида	МСК-68, зона 1	364 763,74	1 287 261,69	Сохранился	Сохранился	Сохранился
2	Астрономо-геодезическая сеть. 2	Березовка, пирамида		347 697,09	1 288 347,24	Не обнаружен		
3	Астрономо-геодезическая сеть. 2	Уварово, пирамида		353 506,37	1 301 173,14			
4	Геодезическая сеть сгущения. 3	Подгорное, пирамида		341 674,67	1 303 820,45			

2. Сведения об использованных средствах измерений:

№ п/п	Наименование и обозначение типа средства измерений - прибора (инструмента, аппаратуры)	Заводской или серийный номер средства измерений	Реквизиты свидетельства о поверке прибора (инструмента, аппаратуры) и (или) срок действия поверки
1	2	3	4

1	2	3	4
1	Stonex S8 GNSS	STNS84412003	свидетельство № С-ГКФ/01-04-2025/42177429, выдано 01.04.2025г., срок действия поверки - до 31.03.2026г.
2	EFT RS1	RS1-2014-014	свидетельство № С-ГСХ/06-05-2025/431033643

Сведения об уточняемых земельных участках

1. Сведения о характерных точках границ уточняемого земельного участка с кадастровым номером 68:30:0002001:24 :

Система координат МСК-68, зона 1 Зона № 1

Обозначение характерных точек границ	Координаты, м				Метод определения координат	Формулы, примененные для расчета средней квадратической погрешности определения координат характерных точек границ (Mt), с подставленными в такие формулы значениями и итоговые (вычисленные) значения Mt, м	Описание закрепления точки
	содержатся в Едином государственном реестре недвижимости		определены в результате выполнения комплексных кадастровых работ				
	X	Y	X	Y			
1	2	3	4	5	6	7	8
н18041 У	350 865,80	1 304 578,38	350 865,80	1 304 578,38	Метод спутниковых геодезических измерений (определений)	√(0,08^2 + 0,06^2) = 0,10	—
н18040 У	350 870,09	1 304 578,95	350 870,09	1 304 578,95			
н4113У	350 867,49	1 304 602,73	350 867,49	1 304 602,73			
н4112У	350 861,78	1 304 630,16	350 861,78	1 304 630,16			
н4111У	350 860,14	1 304 629,81	350 860,14	1 304 629,81			
н46371 У	350 847,79	1 304 624,92	350 847,79	1 304 624,92			
н46370 У	350 853,20	1 304 596,96	350 853,20	1 304 596,96			
н46369 У	350 854,16	1 304 592,40	350 854,16	1 304 592,40			
н46368 У	350 854,61	1 304 590,33	350 854,61	1 304 590,33			
н46367 У	350 853,71	1 304 589,21	350 853,71	1 304 589,21			
н46373 У	350 854,07	1 304 583,22	350 854,07	1 304 583,22			

1	2	3	4	5	6	7	8
н46374 У	350 854,90	1 304 577,31	350 854,90	1 304 577,31	Метод спутниковых геодезических измерений (определений)	√(0,08^2 + 0,06^2) = 0,10	—
н46375 У	350 857,64	1 304 565,60	350 857,64	1 304 565,60			
н46376 У	350 862,09	1 304 541,44	350 862,09	1 304 541,44			
н50612 У	350 872,86	1 304 543,68	350 872,86	1 304 543,68			
н18041 У	350 865,80	1 304 578,38	350 865,80	1 304 578,38			

2. Сведения о частях границ уточняемого земельного участка с кадастровым номером 68:30:0002001:24 :

Обозначение части границ		Горизонтальное проложение (S), м	Описание прохождения части границ	Сведения о согласовании местоположения границ (согласовано/спорное)
от т.	до т.			
1	2	3	4	5
н18041У	н18040У	4,33	—	согласовано
н18040У	н4113У	23,92		
н4113У	н4112У	28,02		
н4112У	н4111У	1,68		
н4111У	н46371У	13,28		
н46371У	н46370У	28,48		
н46370У	н46369У	4,66		
н46369У	н46368У	2,12		
н46368У	н46367У	1,44		
н46367У	н46373У	6,00		
н46373У	н46374У	5,97		
н46374У	н46375У	12,03		
н46375У	н46376У	24,57		
н46376У	н50612У	11,00		
н50612У	н18041У	35,41		

3. Сведения о характеристиках уточняемого земельного участка с кадастровым номером 68:30:0002001:24 :

№ п/п	Наименование характеристики земельного участка	Значение характеристики
1	2	3

1	2	3
1.	Адрес земельного участка	—
1.1.	Сведения о местоположении земельного участка (при отсутствии адреса) в структурированном в соответствии с федеральной информационной адресной системой виде	—
1.2.	Дополнительные сведения о местоположении земельного участка	—
2.	Площадь земельного участка ± величина погрешности определения (вычисления) площади (Р ± ΔР), м²	1 139 ± 12,00
3.	Формула, примененная для вычисления предельной погрешности определения площади земельного участка, с подставленными значениями и итоговые (вычисленные) значения	3,5*0,10*√(1 139) = 12
4.	Площадь земельного участка согласно сведениям Единого государственного реестра недвижимости (Ркад), м²	1 113,00
5.	Оценка расхождения Р и Ркад (Р - Ркад), м²	26
6.	Предельный минимальный и максимальный размеры земельного участка (Рмин и Рмакс), м²	Рмин = 200 Рмакс = 5 000
7.	Вид (виды) разрешенного использования	—
7.1.	Дополнительные сведения об использовании земельного участка	—
8.	Кадастровый или иной государственный учетный номер (инвентарный) здания, сооружения, объекта незавершенного строительства, расположенного на земельном участке	68:30:0002008:60
9.	Сведения о земельных участках (землях общего пользования, территории общего пользования), посредством которых обеспечивается доступ	Земли общего пользования
10.	Иные сведения	—
4. Пояснения к сведениям об уточняемом земельном участке с кадастровым номером 68:30:0002001:24 :		
1.	—	

1. Сведения о характерных точках границ уточняемого земельного участка с кадастровым номером 68:30:0002006:53 :

Система координат МСК-68, зона 1 Зона № 1

Обозначение характерных точек границ	Координаты, м				Метод определения координат	Формулы, примененные для расчета средней квадратической погрешности определения координат характерных точек границ (Mt), с подставленными в такие формулы значениями и итоговые (вычисленные) значения Mt, м	Описание закрепления точки
	содержатся в Едином государственном реестре недвижимости		определены в результате выполнения комплексных кадастровых работ				
	X	Y	X	Y			
1	2	3	4	5	6	7	8
4058	350 868,20	1 304 747,77	350 868,20	1 304 747,77	Метод спутниковых геодезических измерений (определений)	√(0,08^2 + 0,06^2) = 0,10	—
н4059У	350 863,34	1 304 776,09	350 863,34	1 304 776,09			
н4060У	350 836,33	1 304 775,69	350 836,33	1 304 775,69			
н4061У	350 815,91	1 304 776,40	350 815,91	1 304 776,40			
н4062У	350 817,33	1 304 748,52	350 817,33	1 304 748,52			
н4063У	350 822,78	1 304 749,63	350 822,78	1 304 749,63			
4064	350 824,36	1 304 742,56	350 824,36	1 304 742,56			
4065	350 850,45	1 304 746,36	350 850,45	1 304 746,36			
4058	350 868,20	1 304 747,77	350 868,20	1 304 747,77			

2. Сведения о частях границ уточняемого земельного участка с кадастровым номером 68:30:0002006:53 :

Обозначение части границ		Горизонтальное проложение (S), м	Описание прохождения части границ	Сведения о согласовании местоположения границ (согласовано/спорное)
от т.	до т.			
1	2	3	4	5
4058	н4059У	28,73	—	согласовано
н4059У	н4060У	27,01		

1	2	3	4	5
н4060У	н4061У	20,43	—	согласовано
н4061У	н4062У	27,92		
н4062У	н4063У	5,56		
н4063У	4064	7,24		
4064	4065	26,37		
4065	4058	17,81		

3. Сведения о характеристиках уточняемого земельного участка с кадастровым номером 68:30:0002006:53 :

№ п/п	Наименование характеристики земельного участка	Значение характеристики
1	2	3
1.	Адрес земельного участка	—
1.1.	Сведения о местоположении земельного участка (при отсутствии адреса) в структурированном в соответствии с федеральной информационной адресной системой виде	—
1.2.	Дополнительные сведения о местоположении земельного участка	—
2.	Площадь земельного участка ± величина погрешности определения (вычисления) площади (Р ± ΔР), м²	1 479 ± 13,00
3.	Формула, примененная для вычисления предельной погрешности определения площади земельного участка, с подставленными значениями и итоговые (вычисленные) значения	3,5*0,10*√(1 479) = 13
4.	Площадь земельного участка согласно сведениям Единого государственного реестра недвижимости (Ркад), м²	1 479,00
5.	Оценка расхождения Р и Ркад (Р - Ркад), м²	0
6.	Предельный минимальный и максимальный размеры земельного участка (Рмин и Рмакс), м²	Рмин = 200 Рмакс = 5 000
7.	Вид (виды) разрешенного использования	—
7.1.	Дополнительные сведения об использовании земельного участка	—
8.	Кадастровый или иной государственный учетный номер (инвентарный) здания, сооружения, объекта незавершенного строительства, расположенного на земельном участке	68:30:0002006:64
9.	Сведения о земельных участках (землях общего пользования, территории общего пользования), посредством которых обеспечивается доступ	Земли общего пользования
10.	Иные сведения	—

4. Пояснения к сведениям об уточняемом земельном участке с кадастровым номером 68:30:0002006:53 :

1.	—

1. Сведения о характерных точках границ уточняемого земельного участка с кадастровым номером 68:30:0002008:27 :

Система координат МСК-68, зона 1 Зона № 1

Обозначение характерных точек границ	Координаты, м				Метод определения координат	Формулы, примененные для расчета средней квадратической погрешности определения координат характерных точек границ (Mt), с подставленными в такие формулы значениями и итоговые (вычисленные) значения Mt, м	Описание закрепления точки
	содержатся в Едином государственном реестре недвижимости		определены в результате выполнения комплексных кадастровых работ				
	X	Y	X	Y			
1	2	3	4	5	6	7	8
н7874У	350 764,79	1 304 794,00	350 764,79	1 304 794,00	Метод спутниковых геодезических измерений (определений)	√(0,08^2 + 0,06^2) = 0,10	—
н7875У	350 764,61	1 304 821,52	350 764,61	1 304 821,52			
н7876У	350 736,07	1 304 821,84	350 736,07	1 304 821,84			
н7877У	350 734,38	1 304 792,23	350 734,38	1 304 792,23			
н7878У	350 741,55	1 304 792,28	350 741,55	1 304 792,28			
н7879У	350 754,97	1 304 793,05	350 754,97	1 304 793,05			
н7874У	350 764,79	1 304 794,00	350 764,79	1 304 794,00			

2. Сведения о частях границ уточняемого земельного участка с кадастровым номером 68:30:0002008:27 :

Обозначение части границ		Горизонтальное проложение (S), м	Описание прохождения части границ	Сведения о согласовании местоположения границ (согласовано/спорное)
от т.	до т.			
1	2	3	4	5
н7874У	н7875У	27,52	—	согласовано
н7875У	н7876У	28,54		
н7876У	н7877У	29,66		

1	2	3	4	5
н7877У	н7878У	7,17	—	согласовано
н7878У	н7879У	13,44		
н7879У	н7874У	9,87		

3. Сведения о характеристиках уточняемого земельного участка с кадастровым номером 68:30:0002008:27 :

№ п/п	Наименование характеристики земельного участка	Значение характеристики
1	2	3
1.	Адрес земельного участка	—
1.1.	Сведения о местоположении земельного участка (при отсутствии адреса) в структурированном в соответствии с федеральной информационной адресной системой виде	—
1.2.	Дополнительные сведения о местоположении земельного участка	—
2.	Площадь земельного участка ± величина погрешности определения (вычисления) площади (Р ± ΔР), м²	850 ± 10,00
3.	Формула, примененная для вычисления предельной погрешности определения площади земельного участка, с подставленными значениями и итоговые (вычисленные) значения	3,5*0,10*√(850) = 10
4.	Площадь земельного участка согласно сведениям Единого государственного реестра недвижимости (Ркад), м²	600,00
5.	Оценка расхождения Р и Ркад (Р - Ркад), м²	250
6.	Предельный минимальный и максимальный размеры земельного участка (Рмин и Рмакс), м²	Рмин = 200 Рмакс = 5 000
7.	Вид (виды) разрешенного использования	—
7.1.	Дополнительные сведения об использовании земельного участка	—
8.	Кадастровый или иной государственный учетный номер (инвентарный) здания, сооружения, объекта незавершенного строительства, расположенного на земельном участке	68:30:0002006:95; 68:30:0000000:192
9.	Сведения о земельных участках (землях общего пользования, территории общего пользования), посредством которых обеспечивается доступ	Земли общего пользования
10.	Иные сведения	—

4. Пояснения к сведениям об уточняемом земельном участке с кадастровым номером 68:30:0002008:27 :

1.	—

1. Сведения о характерных точках границ уточняемого земельного участка с кадастровым номером 68:30:0002008:33 :

Система координат МСК-68, зона 1 Зона № 1

Обозначение характерных точек границ	Координаты, м				Метод определения координат	Формулы, примененные для расчета средней квадратической погрешности определения координат характерных точек границ (Mt), с подставленными в такие формулы значениями и итоговые (вычисленные) значения Mt, м	Описание закрепления точки
	содержатся в Едином государственном реестре недвижимости		определены в результате выполнения комплексных кадастровых работ				
	X	Y	X	Y			
1	2	3	4	5	6	7	8
н7898У	350 730,04	1 304 632,52	350 730,04	1 304 632,52	Метод спутниковых геодезических измерений (определений)	√(0,08^2 + 0,06^2) = 0,10	—
н7897У	350 738,78	1 304 633,46	350 738,78	1 304 633,46			
н7896У	350 745,25	1 304 634,12	350 745,25	1 304 634,12			
н7895У	350 749,19	1 304 634,58	350 749,19	1 304 634,58			
н7894У	350 763,24	1 304 637,22	350 763,24	1 304 637,22			
н7893У	350 763,91	1 304 634,16	350 763,91	1 304 634,16			
н7892У	350 806,52	1 304 648,62	350 806,52	1 304 648,62			
н10546 У	350 805,84	1 304 652,44	350 805,84	1 304 652,44			
н19271 У	350 803,79	1 304 660,10	350 803,79	1 304 660,10			
н19270 У	350 793,48	1 304 657,61	350 793,48	1 304 657,61			
н7930У	350 782,18	1 304 654,71	350 782,18	1 304 654,71			
н7929У	350 765,13	1 304 650,34	350 765,13	1 304 650,34			

1	2	3	4	5	6	7	8
н7928У	350 762,33	1 304 649,43	350 762,33	1 304 649,43	Метод спутниковых геодезических измерений (определений)	√(0,08^2 + 0,06^2) = 0,10	—
н7927У	350 761,88	1 304 649,83	350 761,88	1 304 649,83			
н7926У	350 756,43	1 304 648,20	350 756,43	1 304 648,20			
н46659У	350 729,42	1 304 642,35	350 729,42	1 304 642,35			
н7898У	350 730,04	1 304 632,52	350 730,04	1 304 632,52			

2. Сведения о частях границ уточняемого земельного участка с кадастровым номером 68:30:0002008:33 :

Обозначение части границ		Горизонтальное проложение (S), м	Описание прохождения части границ	Сведения о согласовании местоположения границ (согласовано/спорное)
от т.	до т.			
1	2	3	4	5
н7898У	н7897У	8,79	—	согласовано
н7897У	н7896У	6,50		
н7896У	н7895У	3,97		
н7895У	н7894У	14,30		
н7894У	н7893У	3,13		
н7893У	н7892У	45,00		
н7892У	н10546У	3,88		
н10546У	н19271У	7,93		
н19271У	н19270У	10,61		
н19270У	н7930У	11,67		
н7930У	н7929У	17,60		
н7929У	н7928У	2,94		
н7928У	н7927У	0,60		
н7927У	н7926У	5,69		
н7926У	н46659У	27,64		
н46659У	н7898У	9,85		

3. Сведения о характеристиках уточняемого земельного участка с кадастровым номером 68:30:0002008:33 :

№ п/п	Наименование характеристики земельного участка	Значение характеристики
1	2	3

1	2	3
1.	Адрес земельного участка	—
1.1.	Сведения о местоположении земельного участка (при отсутствии адреса) в структурированном в соответствии с федеральной информационной адресной системой виде	—
1.2.	Дополнительные сведения о местоположении земельного участка	—
2.	Площадь земельного участка ± величина погрешности определения (вычисления) площади (Р ± ΔР), м²	981 ± 11,00
3.	Формула, примененная для вычисления предельной погрешности определения площади земельного участка, с подставленными значениями и итоговые (вычисленные) значения	3,5*0,10*√(981) = 11
4.	Площадь земельного участка согласно сведениям Единого государственного реестра недвижимости (Ркад), м²	973,00
5.	Оценка расхождения Р и Ркад (Р - Ркад), м²	8
6.	Предельный минимальный и максимальный размеры земельного участка (Рмин и Рмакс), м²	Рмин = 200 Рмакс = 5 000
7.	Вид (виды) разрешенного использования	—
7.1.	Дополнительные сведения об использовании земельного участка	—
8.	Кадастровый или иной государственный учетный номер (инвентарный) здания, сооружения, объекта незавершенного строительства, расположенного на земельном участке	68:30:0002008:52; 68:30:0000000:192
9.	Сведения о земельных участках (землях общего пользования, территории общего пользования), посредством которых обеспечивается доступ	Земли общего пользования
10.	Иные сведения	—
4. Пояснения к сведениям об уточняемом земельном участке с кадастровым номером 68:30:0002008:33 :		
1.	—	

Сведения об уточняемых земельных участках, необходимые для исправления реестровых ошибок в сведениях о местоположении их границ

1. Сведения о характерных точках границ уточняемого земельного участка с кадастровым номером 68:30:0002001:21 :

Система координат МСК-68, зона 1 Зона № 1

Обозначение характерных точек границ	Координаты, м				Метод определения координат	Формулы, примененные для расчета средней квадратической погрешности определения координат характерных точек границ (Mt), с подставленными в такие формулы значениями и итоговые (вычисленные) значения Mt, м	Описание закрепления точки
	содержатся в Едином государственном реестре недвижимости		определены в результате выполнения комплексных кадастровых работ				
	X	Y	X	Y			
1	2	3	4	5	6	7	8
46359	350 854,59	1 304 586,75	—	—	Метод спутниковых геодезических измерений (определений)	0,10	—
46360	350 854,09	1 304 590,08	—	—			
46361	350 854,99	1 304 591,20	—	—			
46362	350 854,54	1 304 593,27	—	—			
46363	350 853,58	1 304 597,83	—	—			
46364	350 847,61	1 304 625,93	—	—			
46365	350 830,86	1 304 620,48	—	—			
46366	350 839,45	1 304 584,28	—	—			
н46367 У	—	—	350 853,71	1 304 589,21		√(0,08^2 + 0,06^2) = 0,10	
н46368 У	—	—	350 854,61	1 304 590,33			
н46369 У	—	—	350 854,16	1 304 592,40			

1	2	3	4	5	6	7	8
н46370 У	—	—	350 853,20	1 304 596,96	Метод спутниковых геодезических измерений (определений)	√(0,08^2 + 0,06^2) = 0,10	—
н46371 У	—	—	350 847,79	1 304 624,92			
н10541 У	—	—	350 829,91	1 304 620,11			
н46372 У	—	—	350 836,23	1 304 586,54			
46359	350 854,59	1 304 586,75	—	—		0,10	

2. Сведения о частях границ уточняемого земельного участка с кадастровым номером 68:30:0002001:21 :

Обозначение части границ		Горизонтальное проложение (S), м	Описание прохождения части границ	Сведения о согласовании местоположения границ (согласовано/спорное)
от т.	до т.			
1	2	3	4	5
н46367У	н46368У	1,44	—	согласовано
н46368У	н46369У	2,12		
н46369У	н46370У	4,66		
н46370У	н46371У	28,48		
н46371У	н10541У	18,52		
н10541У	н46372У	34,16		
н46372У	н46367У	17,68		

3. Сведения о характеристиках уточняемого земельного участка с кадастровым номером 68:30:0002001:21 :

№ п/п	Наименование характеристики	Значение характеристики
1	2	3
1.	Адрес земельного участка	—
1.1.	Сведения о местоположении земельного участка (при отсутствии адреса) в структурированном в соответствии с федеральной информационной адресной системой виде	—
1.2.	Дополнительные сведения о местоположении земельного участка	—
2.	Площадь земельного участка ± величина погрешности определения (вычисления) площади (P ± ΔP), м²	653 ± 9,00

1	2	3
3.	Формула, примененная для вычисления предельной погрешности определения площади земельного участка, с подставленными значениями и итоговые (вычисленные) значения	3,5*0,10*√(653) = 9
4.	Площадь земельного участка согласно сведениям Единого государственного реестра недвижимости (Ркад), м²	653,00
5.	Оценка расхождения Р и Ркад (Р - Ркад), м²	0
6.	Предельный минимальный и максимальный размеры земельного участка (Рмин и Рмакс), м²	Рмин = 200 Рмакс = 5 000
7.	Кадастровый или иной государственный учетный номер (инвентарный) здания, сооружения, объекта незавершенного строительства, расположенного на земельном участке	68:30:0002008:60
8.	Вид (виды) разрешенного использования	—
8.1.	Дополнительные сведения об использовании земельного участка	—
9.	Сведения о земельных участках (землях общего пользования, территории общего пользования), посредством которых обеспечивается доступ	Земли общего пользования
10.	Иные сведения	На местности границы данного земельных участков существуют более 15 лет, его границы в ходе проведения ККР установлены по фактическому пользованию без захвата земель общего пользования, с учетом привязки к смежным земельным участкам, границы которых ранее были установлены в системе координат МСК-68

4. Пояснения к сведениям об уточняемом земельном участке с кадастровым номером 68:30:0002001:21 :

1.	—

1. Сведения о характерных точках границ уточняемого земельного участка с кадастровым номером 68:30:0002006:51 :

Система координат МСК-68, зона 1 Зона № 1

Обозначение характерных точек границ	Координаты, м				Метод определения координат	Формулы, примененные для расчета средней квадратической погрешности определения координат характерных точек границ (Mt), с подставленными в такие формулы значениями и итоговые (вычисленные) значения Mt, м	Описание закрепления точки
	содержатся в Едином государственном реестре недвижимости		определены в результате выполнения комплексных кадастровых работ				
	X	Y	X	Y			
1	2	3	4	5	6	7	8

1	2	3	4	5	6	7	8
4092	350 893,43	1 304 584,17	—	—	Метод спутниковых геодезических измерений (определений)	0,10	—
4093	350 884,76	1 304 645,07	—	—			
4094	350 880,00	1 304 664,73	—	—			
4095	350 875,71	1 304 666,09	—	—			
4096	350 856,32	1 304 661,95	—	—			
4097	350 859,73	1 304 650,92	—	—			
4098	350 855,24	1 304 649,87	—	—			
4099	350 859,56	1 304 631,49	—	—			
4100	350 862,25	1 304 631,76	—	—			
4101	350 866,91	1 304 604,41	—	—			
4102	350 867,21	1 304 579,01	—	—			
н18039 У	—	—	350 881,03	1 304 581,17		√(0,08^2 + 0,06^2) = 0,10	
н4104У	—	—	350 895,29	1 304 583,98			
н4105У	—	—	350 884,34	1 304 644,32			
н4106У	—	—	350 880,58	1 304 663,05			
н4107У	—	—	350 874,63	1 304 664,94			
н4108У	—	—	350 856,65	1 304 661,09			

1	2	3	4	5	6	7	8
н4109У	—	—	350 859,93	1 304 650,49	Метод спутниковых геодезических измерений (определений)	√(0,08^2 + 0,06^2) = 0,10	—
н4110У	—	—	350 854,42	1 304 648,29			
н4111У	—	—	350 860,14	1 304 629,81			
н4112У	—	—	350 861,78	1 304 630,16			
н4113У	—	—	350 867,49	1 304 602,73			
н18040 У	—	—	350 870,09	1 304 578,95			
4092	350 893,43	1 304 584,17	—	—		0,10	

2. Сведения о частях границ уточняемого земельного участка с кадастровым номером 68:30:0002006:51 :

Обозначение части границ		Горизонтальное проложение (S), м	Описание прохождения части границ	Сведения о согласовании местоположения границ (согласовано/спорное)
от т.	до т.			
1	2	3	4	5
н18039У	н4104У	14,53	—	согласовано
н4104У	н4105У	61,33		
н4105У	н4106У	19,10		
н4106У	н4107У	6,24		
н4107У	н4108У	18,39		
н4108У	н4109У	11,10		
н4109У	н4110У	5,93		
н4110У	н4111У	19,34		
н4111У	н4112У	1,68		
н4112У	н4113У	28,02		
н4113У	н18040У	23,92		
н18040У	н18039У	11,16		

3. Сведения о характеристиках уточняемого земельного участка с кадастровым номером 68:30:0002006:51 :

№ п/п	Наименование характеристики	Значение характеристики
1	2	3

1	2	3
1.	Адрес земельного участка	—
1.1.	Сведения о местоположении земельного участка (при отсутствии адреса) в структурированном в соответствии с федеральной информационной адресной системой виде	—
1.2.	Дополнительные сведения о местоположении земельного участка	—
2.	Площадь земельного участка ± величина погрешности определения (вычисления) площади (Р ± ΔР), м²	2 084 ± 16,00
3.	Формула, примененная для вычисления предельной погрешности определения площади земельного участка, с подставленными значениями и итоговые (вычисленные) значения	3,5*0,10*√(2 084) = 16
4.	Площадь земельного участка согласно сведениям Единого государственного реестра недвижимости (Ркад), м²	2 084,00
5.	Оценка расхождения Р и Ркад (Р - Ркад), м²	0
6.	Предельный минимальный и максимальный размеры земельного участка (Рмин и Рмакс), м²	Рмин = 200 Рмакс = 5 000
7.	Кадастровый или иной государственный учетный номер (инвентарный) здания, сооружения, объекта незавершенного строительства, расположенного на земельном участке	68:30:0002006:73; 68:30:0000000:588
8.	Вид (виды) разрешенного использования	—
8.1.	Дополнительные сведения об использовании земельного участка	—
9.	Сведения о земельных участках (землях общего пользования, территории общего пользования), посредством которых обеспечивается доступ	Земли общего пользования
10.	Иные сведения	На местности границы данного земельных участков существуют более 15 лет, его границы в ходе проведения ККР установлены по фактическому пользованию без захвата земель общего пользования, с учетом привязки к смежным земельным участкам, границы которых ранее были установлены в системе координат МСК-68
4. Пояснения к сведениям об уточняемом земельном участке с кадастровым номером		68:30:0002006:51 :
1.	—	

1. Сведения о характерных точках границ уточняемого земельного участка с кадастровым номером 68:30:0002006:52 :

Система координат МСК-68, зона 1 Зона № 1

Обозначение характерных точек границ	Координаты, м				Метод определения координат	Формулы, примененные для расчета средней квадратической погрешности определения координат характерных точек границ (Mt), с подставленными в такие формулы значениями и итоговые (вычисленные) значения Mt, м	Описание закрепления точки
	содержатся в Едином государственном реестре недвижимости		определены в результате выполнения комплексных кадастровых работ				
	X	Y	X	Y			
1	2	3	4	5	6	7	8
4066	350 874,01	1 304 716,31	350 874,01	1 304 716,31	Метод спутниковых геодезических измерений (определений)	√(0,08^2 + 0,06^2) = 0,10	—
4058	350 868,20	1 304 747,77	350 868,20	1 304 747,77			
4065	350 850,45	1 304 746,36	350 850,45	1 304 746,36			
4064	350 824,36	1 304 742,56	350 824,36	1 304 742,56			
4067	350 828,69	1 304 725,71	—	—		0,10	
4068	350 830,68	1 304 725,89	—	—			
4069	350 831,84	1 304 712,88	—	—			
н4070У	—	—	350 828,39	1 304 724,78		√(0,08^2 + 0,06^2) = 0,10	
н4071У	—	—	350 830,29	1 304 724,97			
н4072У	—	—	350 832,68	1 304 712,18			
н4073У	—	—	350 840,16	1 304 712,92			
н4074У	—	—	350 843,78	1 304 712,26			

1	2	3	4	5	6	7	8
4066	350 874,01	1 304 716,31	350 874,01	1 304 716,31	Метод спутниковых геодезических измерений (определений)	√(0,08^2 + 0,06^2) = 0,10	—

2. Сведения о частях границ уточняемого земельного участка с кадастровым номером 68:30:0002006:52 :

Обозначение части границ		Горизонтальное проложение (S), м	Описание прохождения части границ	Сведения о согласовании местоположения границ (согласовано/спорное)
от т.	до т.			
1	2	3	4	5
4066	4058	31,99	—	согласовано
4058	4065	17,81		
4065	4064	26,37		
4064	н4070У	18,23		
н4070У	н4071У	1,91		
н4071У	н4072У	13,01		
н4072У	н4073У	7,52		
н4073У	н4074У	3,68		
н4074У	4066	30,50		

3. Сведения о характеристиках уточняемого земельного участка с кадастровым номером 68:30:0002006:52 :

№ п/п	Наименование характеристики	Значение характеристики
1	2	3
1.	Адрес земельного участка	—
1.1.	Сведения о местоположении земельного участка (при отсутствии адреса) в структурированном в соответствии с федеральной информационной адресной системой виде	—
1.2.	Дополнительные сведения о местоположении земельного участка	—
2.	Площадь земельного участка ± величина погрешности определения (вычисления) площади (Р ± ΔР), м²	1 383 ± 13,00
3.	Формула, примененная для вычисления предельной погрешности определения площади земельного участка, с подставленными значениями и итоговые (вычисленные) значения	3,5*0,10*√(1 383) = 13
4.	Площадь земельного участка согласно сведениям Единого государственного реестра недвижимости (Ркад), м²	1 344,00
5.	Оценка расхождения Р и Ркад (Р - Ркад), м²	39

1	2	3
6.	Предельный минимальный и максимальный размеры земельного участка (Рмин и Рмакс), м²	Рмин = 200 Рмакс = 5 000
7.	Кадастровый или иной государственный учетный номер (инвентарный) здания, сооружения, объекта незавершенного строительства, расположенного на земельном участке	68:30:0000000:191; 68:30:0002004:32
8.	Вид (виды) разрешенного использования	—
8.1.	Дополнительные сведения об использовании земельного участка	—
9.	Сведения о земельных участках (землях общего пользования, территории общего пользования), посредством которых обеспечивается доступ	Земли общего пользования
10.	Иные сведения	На местности границы данного земельных участков существуют более 15 лет, его границы в ходе проведения ККР установлены по фактическому пользованию без захвата земель общего пользования, с учетом привязки к смежным земельным участкам, границы которых ранее были установлены в системе координат МСК-68

4. Пояснения к сведениям об уточняемом земельном участке с кадастровым номером 68:30:0002006:52 :

1.	—

1. Сведения о характерных точках границ уточняемого земельного участка с кадастровым номером 68:30:0002006:54 :

Система координат МСК-68, зона 1 Зона № 1

Обозначение характерных точек границ	Координаты, м				Метод определения координат	Формулы, примененные для расчета средней квадратической погрешности определения координат характерных точек границ (Mt), с подставленными в такие формулы значениями и итоговые (вычисленные) значения Mt, м	Описание закрепления точки
	содержатся в Едином государственном реестре недвижимости		определены в результате выполнения комплексных кадастровых работ				
	X	Y	X	Y			
1	2	3	4	5	6	7	8
10673	350 863,68	1 304 777,31	—	—	Метод спутниковых геодезических измерений (определений)	0,10	—
10512	350 859,57	1 304 800,24	—	—			
10521	350 828,51	1 304 803,19	—	—			

1	2	3	4	5	6	7	8
10674	350 828,64	1 304 801,56	—	—	Метод спутниковых геодезических измерений (определений)	0,10	—
10675	350 796,05	1 304 801,33	—	—			
10676	350 796,44	1 304 777,01	—	—			
10677	350 857,02	1 304 776,57	—	—			
н4059У	—	—	350 863,34	1 304 776,09		√(0,08^2 + 0,06^2) = 0,10	
н10522 У	—	—	350 859,85	1 304 799,55			
н10530 У	—	—	350 829,35	1 304 802,70			
н10678 У	—	—	350 827,49	1 304 801,43			
н10679 У	—	—	350 795,89	1 304 800,87			
н10680 У	—	—	350 796,88	1 304 777,05			
н4061У	—	—	350 815,91	1 304 776,40			
н4060У	—	—	350 836,33	1 304 775,69			
10673	350 863,68	1 304 777,31	—	—		0,10	

2. Сведения о частях границ уточняемого земельного участка с кадастровым номером 68:30:0002006:54 :

Обозначение части границ		Горизонтальное проложение (S), м	Описание прохождения части границ	Сведения о согласовании местоположения границ (согласовано/спорное)
от т.	до т.			
1	2	3	4	5
н4059У	н10522У	23,72	—	согласовано
н10522У	н10530У	30,66		
н10530У	н10678У	2,25		
н10678У	н10679У	31,60		
н10679У	н10680У	23,84		

1	2	3	4	5
н10680У	н4061У	19,04	—	согласовано
н4061У	н4060У	20,43		
н4060У	н4059У	27,01		

3. Сведения о характеристиках уточняемого земельного участка с кадастровым номером 68:30:0002006:54 :

№ п/п	Наименование характеристики	Значение характеристики
1	2	3
1.	Адрес земельного участка	—
1.1.	Сведения о местоположении земельного участка (при отсутствии адреса) в структурированном в соответствии с федеральной информационной адресной системой виде	—
1.2.	Дополнительные сведения о местоположении земельного участка	—
2.	Площадь земельного участка ± величина погрешности определения (вычисления) площади (Р ± ΔР), м²	1 626 ± 14,00
3.	Формула, примененная для вычисления предельной погрешности определения площади земельного участка, с подставленными значениями и итоговые (вычисленные) значения	3,5*0,10*√(1 626) = 14
4.	Площадь земельного участка согласно сведениям Единого государственного реестра недвижимости (Ркад), м²	1 618,00
5.	Оценка расхождения Р и Ркад (Р - Ркад), м²	8
6.	Предельный минимальный и максимальный размеры земельного участка (Рмин и Рмакс), м²	Рмин = 200 Рмакс = 5 000
7.	Кадастровый или иной государственный учетный номер (инвентарный) здания, сооружения, объекта незавершенного строительства, расположенного на земельном участке	68:30:0002006:59
8.	Вид (виды) разрешенного использования	—
8.1.	Дополнительные сведения об использовании земельного участка	—
9.	Сведения о земельных участках (землях общего пользования, территории общего пользования), посредством которых обеспечивается доступ	Земли общего пользования
10.	Иные сведения	На местности границы данного земельных участков существуют более 15 лет, его границы в ходе проведения ККР установлены по фактическому пользованию без захвата земель общего пользования, с учетом привязки к смежным земельным участкам, границы которых ранее были установлены в системе координат МСК-68

4. Пояснения к сведениям об уточняемом земельном участке с кадастровым номером 68:30:0002006:54 :

1.	—

1. Сведения о характерных точках границ уточняемого земельного участка с кадастровым номером 68:30:0002008:1 :

Система координат МСК-68, зона 1 Зона № 1

Обозначение характерных точек границ	Координаты, м				Метод определения координат	Формулы, примененные для расчета средней квадратической погрешности определения координат характерных точек границ (Mt), с подставленными в такие формулы значениями и итоговые (вычисленные) значения Mt, м	Описание закрепления точки
	содержатся в Едином государственном реестре недвижимости		определены в результате выполнения комплексных кадастровых работ				
	X	Y	X	Y			
1	2	3	4	5	6	7	8
7962	85,79	112,86	—	—	Метод спутниковых геодезических измерений (определений)	0,10	—
7968	99,11	126,21	—	—			
13439	116,43	148,10	—	—			
13440	98,47	165,34	—	—			
13441	68,12	132,67	—	—			
н7969У	—	—	350 795,13	1 304 465,97		√(0,08^2 + 0,06^2) = 0,10	
н7981У	—	—	350 794,86	1 304 472,64			
н13442 У	—	—	350 794,92	1 304 475,32			
н7980У	—	—	350 795,34	1 304 478,56			
н7979У	—	—	350 795,82	1 304 485,55			
н7978У	—	—	350 796,27	1 304 494,47			

1	2	3	4	5	6	7	8
н7977У	—	—	350 795,95	1 304 501,61	Метод спутниковых геодезических измерений (определений)	√(0,08^2 + 0,06^2) = 0,10	—
н7976У	—	—	350 792,48	1 304 501,52			
н7975У	—	—	350 791,36	1 304 514,07			
н13443У	—	—	350 768,65	1 304 511,96			
н7943У	—	—	350 769,24	1 304 502,65			
н7942У	—	—	350 768,58	1 304 501,73			
н7941У	—	—	350 768,93	1 304 478,24			
н7940У	—	—	350 768,74	1 304 467,54			
н13444У	—	—	350 790,00	1 304 466,13			
7962	85,79	112,86	—	—		0,10	

2. Сведения о частях границ уточняемого земельного участка с кадастровым номером 68:30:0002008:1 :

Обозначение части границ		Горизонтальное проложение (S), м	Описание прохождения части границ	Сведения о согласовании местоположения границ (согласовано/спорное)
от т.	до т.			
1	2	3	4	5
н7969У	н7981У	6,68	—	согласовано
н7981У	н13442У	2,68		
н13442У	н7980У	3,27		
н7980У	н7979У	7,01		
н7979У	н7978У	8,93		
н7978У	н7977У	7,15		
н7977У	н7976У	3,47		
н7976У	н7975У	12,60		
н7975У	н13443У	22,81		
н13443У	н7943У	9,33		

1	2	3	4	5
н7943У	н7942У	1,13	—	согласовано
н7942У	н7941У	23,49		
н7941У	н7940У	10,70		
н7940У	н13444У	21,31		
н13444У	н7969У	5,13		

3. Сведения о характеристиках уточняемого земельного участка с кадастровым номером 68:30:0002008:1 :

№ п/п	Наименование характеристики	Значение характеристики
1	2	3
1.	Адрес земельного участка	—
1.1.	Сведения о местоположении земельного участка (при отсутствии адреса) в структурированном в соответствии с федеральной информационной адресной системой виде	—
1.2.	Дополнительные сведения о местоположении земельного участка	—
2.	Площадь земельного участка ± величина погрешности определения (вычисления) площади (Р ± ΔР), м²	1 200 ± 12,00
3.	Формула, примененная для вычисления предельной погрешности определения площади земельного участка, с подставленными значениями и итоговые (вычисленные) значения	3,5*0,10*√(1 200) = 12
4.	Площадь земельного участка согласно сведениям Единого государственного реестра недвижимости (Ркад), м²	1 200,00
5.	Оценка расхождения Р и Ркад (Р - Ркад), м²	0
6.	Предельный минимальный и максимальный размеры земельного участка (Рмин и Рмакс), м²	Рмин = 200 Рмакс = 5 000
7.	Кадастровый или иной государственный учетный номер (инвентарный) здания, сооружения, объекта незавершенного строительства, расположенного на земельном участке	68:30:0002008:40; 68:30:0000000:599
8.	Вид (виды) разрешенного использования	—
8.1.	Дополнительные сведения об использовании земельного участка	—
9.	Сведения о земельных участках (землях общего пользования, территории общего пользования), посредством которых обеспечивается доступ	Земли общего пользования

1	2	3
10.	Иные сведения	На местности границы данного земельных участков существуют более 15 лет, его границы в ходе проведения ККР установлены по фактическому пользованию без захвата земель общего пользования, с учетом привязки к смежным земельным участкам, границы которых ранее были установлены в системе координат МСК-68

4. Пояснения к сведениям об уточняемом земельном участке с кадастровым номером 68:30:0002008:1 :

1.	—

1. Сведения о характерных точках границ уточняемого земельного участка с кадастровым номером 68:30:0002008:2 :

Система координат МСК-68, зона 1 Зона № 1

Обозначение характерных точек границ	Координаты, м				Метод определения координат	Формулы, примененные для расчета средней квадратической погрешности определения координат характерных точек границ (Mt), с подставленными в такие формулы значениями и итоговые (вычисленные) значения Mt, м	Описание закрепления точки
	содержатся в Едином государственном реестре недвижимости		определены в результате выполнения комплексных кадастровых работ				
	X	Y	X	Y			
1	2	3	4	5	6	7	8
7921	75,30	88,61	—	—	Метод спутниковых геодезических измерений (определений)	0,10	—
7922	129,00	95,64	—	—			
7923	128,54	118,34	—	—			
7924	75,11	110,64	—	—			
н7925У	—	—	350 729,42	1 304 642,35		√(0,08^2 + 0,06^2) = 0,10	
н7926У	—	—	350 756,43	1 304 648,20			
н7927У	—	—	350 761,88	1 304 649,83			
н7928У	—	—	350 762,33	1 304 649,43			

1	2	3	4	5	6	7	8
н7929У	—	—	350 765,13	1 304 650,34	Метод спутниковых геодезических измерений (определений)	√(0,08^2 + 0,06^2) = 0,10	—
н7930У	—	—	350 782,18	1 304 654,71			
н7931У	—	—	350 778,24	1 304 670,45			
н7932У	—	—	350 776,70	1 304 676,60			
н7933У	—	—	350 727,35	1 304 665,21			
7921	75,30	88,61	—	—		0,10	

2. Сведения о частях границ уточняемого земельного участка с кадастровым номером 68:30:0002008:2 :

Обозначение части границ		Горизонтальное проложение (S), м	Описание прохождения части границ	Сведения о согласовании местоположения границ (согласовано/спорное)
от т.	до т.			
1	2	3	4	5
н7925У	н7926У	27,64	—	согласовано
н7926У	н7927У	5,69		
н7927У	н7928У	0,60		
н7928У	н7929У	2,94		
н7929У	н7930У	17,60		
н7930У	н7931У	16,23		
н7931У	н7932У	6,34		
н7932У	н7933У	50,65		
н7933У	н7925У	22,95		

3. Сведения о характеристиках уточняемого земельного участка с кадастровым номером 68:30:0002008:2 :

№ п/п	Наименование характеристики	Значение характеристики
1	2	3
1.	Адрес земельного участка	—
1.1.	Сведения о местоположении земельного участка (при отсутствии адреса) в структурированном в соответствии с федеральной информационной адресной системой виде	—
1.2.	Дополнительные сведения о местоположении земельного участка	—

1	2	3
2.	Площадь земельного участка ± величина погрешности определения (вычисления) площади (Р ± ΔР), м²	1 200 ± 12,00
3.	Формула, примененная для вычисления предельной погрешности определения площади земельного участка, с подставленными значениями и итоговые (вычисленные) значения	3,5*0,10*√(1 200) = 12
4.	Площадь земельного участка согласно сведениям Единого государственного реестра недвижимости (Ркад), м²	1 200,00
5.	Оценка расхождения Р и Ркад (Р - Ркад), м²	0
6.	Предельный минимальный и максимальный размеры земельного участка (Рмин и Рмакс), м²	Рмин = 200 Рмакс = 5 000
7.	Кадастровый или иной государственный учетный номер (инвентарный) здания, сооружения, объекта незавершенного строительства, расположенного на земельном участке	68:30:0002008:54
8.	Вид (виды) разрешенного использования	—
8.1.	Дополнительные сведения об использовании земельного участка	—
9.	Сведения о земельных участках (землях общего пользования, территории общего пользования), посредством которых обеспечивается доступ	Земли общего пользования
10.	Иные сведения	На местности границы данного земельных участков существуют более 15 лет, его границы в ходе проведения ККР установлены по фактическому пользованию без захвата земель общего пользования, с учетом привязки к смежным земельным участкам, границы которых ранее были установлены в системе координат МСК-68
4. Пояснения к сведениям об уточняемом земельном участке с кадастровым номером		68:30:0002008:2 :
1.	—	

1. Сведения о характерных точках границ уточняемого земельного участка с кадастровым номером 68:30:0002008:3 :

Система координат МСК-68, зона 1 Зона № 1

Обозначение характерных точек границ	Координаты, м				Метод определения координат	Формулы, примененные для расчета средней квадратической погрешности определения координат характерных точек границ (Mt), с подставленными в такие формулы значениями и итоговые (вычисленные) значения Mt, м	Описание закрепления точки
	содержатся в Едином государственном реестре недвижимости		определены в результате выполнения комплексных кадастровых работ				
	X	Y	X	Y			
1	2	3	4	5	6	7	8
7924	75,11	110,64	—	—	Метод спутниковых геодезических измерений (определений)	0,10	—
7923	128,54	118,34	—	—			
19276	128,34	128,35	—	—			
19277	75,02	120,51	—	—			
н7933У	—	—	350 727,35	1 304 665,21		√(0,08^2 + 0,06^2) = 0,10	
н7932У	—	—	350 776,70	1 304 676,60			
н16802 У	—	—	350 773,99	1 304 686,75			
н16801 У	—	—	350 726,91	1 304 675,96			
7924	75,11	110,64	—	—		0,10	

2. Сведения о частях границ уточняемого земельного участка с кадастровым номером 68:30:0002008:3 :

Обозначение части границ		Горизонтальное проложение (S), м	Описание прохождения части границ	Сведения о согласовании местоположения границ (согласовано/спорное)
от т.	до т.			
1	2	3	4	5
н7933У	н7932У	50,65	—	согласовано
н7932У	н16802У	10,51		

1	2	3	4	5
н16802У	н16801У	48,30	—	согласовано
н16801У	н7933У	10,76		

3. Сведения о характеристиках уточняемого земельного участка с кадастровым номером 68:30:0002008:3 :

№ п/п	Наименование характеристики	Значение характеристики
1	2	3
1.	Адрес земельного участка	—
1.1.	Сведения о местоположении земельного участка (при отсутствии адреса) в структурированном в соответствии с федеральной информационной адресной системой виде	—
1.2.	Дополнительные сведения о местоположении земельного участка	—
2.	Площадь земельного участка ± величина погрешности определения (вычисления) площади (Р ± ΔР), м²	521 ± 8,00
3.	Формула, примененная для вычисления предельной погрешности определения площади земельного участка, с подставленными значениями и итоговые (вычисленные) значения	3,5*0,10*√(521) = 8
4.	Площадь земельного участка согласно сведениям Единого государственного реестра недвижимости (Ркад), м²	532,00
5.	Оценка расхождения Р и Ркад (Р - Ркад), м²	11
6.	Предельный минимальный и максимальный размеры земельного участка (Рмин и Рмакс), м²	Рмин = 200 Рмакс = 5 000
7.	Кадастровый или иной государственный учетный номер (инвентарный) здания, сооружения, объекта незавершенного строительства, расположенного на земельном участке	—
8.	Вид (виды) разрешенного использования	—
8.1.	Дополнительные сведения об использовании земельного участка	—
9.	Сведения о земельных участках (землях общего пользования, территории общего пользования), посредством которых обеспечивается доступ	Земли общего пользования
10.	Иные сведения	На местности границы данного земельных участков существуют более 15 лет, его границы в ходе проведения ККР установлены по фактическому пользованию без захвата земель общего пользования, с учетом привязки к смежным земельным участкам, границы которых ранее были установлены в системе координат МСК-68

4. Пояснения к сведениям об уточняемом земельном участке с кадастровым номером 68:30:0002008:3 :

1.	—

1. Сведения о характерных точках границ уточняемого земельного участка с кадастровым номером 68:30:0002008:4 :

Система координат МСК-68, зона 1 Зона № 1

Обозначение характерных точек границ	Координаты, м				Метод определения координат	Формулы, примененные для расчета средней квадратической погрешности определения координат характерных точек границ (Mt), с подставленными в такие формулы значениями и итоговые (вычисленные) значения Mt, м	Описание закрепления точки
	содержатся в Едином государственном реестре недвижимости		определены в результате выполнения комплексных кадастровых работ				
	X	Y	X	Y			
1	2	3	4	5	6	7	8
10551	104,70	116,75	—	—	Метод спутниковых геодезических измерений (определений)	0,10	—
10552	104,72	99,15	—	—			
10553	120,63	98,32	—	—			
10554	122,16	98,65	—	—			
10555	126,35	98,39	—	—			
10556	127,39	115,16	—	—			
н4074У	—	—	350 843,78	1 304 712,26		√(0,08^2 + 0,06^2) = 0,10	
н10557У	—	—	350 846,15	1 304 698,30			
н10558У	—	—	350 875,67	1 304 702,68			
4066	—	—	350 874,01	1 304 716,31			
10551	104,70	116,75	—	—		0,10	

2. Сведения о частях границ уточняемого земельного участка с кадастровым номером 68:30:0002008:4 :

Обозначение части границ		Горизонтальное проложение (S), м	Описание прохождения части границ	Сведения о согласовании местоположения границ (согласовано/спорное)
от т.	до т.			
1	2	3	4	5
н4074У	н10557У	14,16	—	согласовано
н10557У	н10558У	29,84		
н10558У	4066	13,73		
4066	н4074У	30,50		

3. Сведения о характеристиках уточняемого земельного участка с кадастровым номером 68:30:0002008:4 :

№ п/п	Наименование характеристики	Значение характеристики
1	2	3
1.	Адрес земельного участка	—
1.1.	Сведения о местоположении земельного участка (при отсутствии адреса) в структурированном в соответствии с федеральной информационной адресной системой виде	—
1.2.	Дополнительные сведения о местоположении земельного участка	—
2.	Площадь земельного участка ± величина погрешности определения (вычисления) площади (Р ± ΔР), м²	421 ± 7,00
3.	Формула, примененная для вычисления предельной погрешности определения площади земельного участка, с подставленными значениями и итоговые (вычисленные) значения	3,5*0,10*√(421) = 7
4.	Площадь земельного участка согласно сведениям Единого государственного реестра недвижимости (Ркад), м²	383,00
5.	Оценка расхождения Р и Ркад (Р - Ркад), м²	38
6.	Предельный минимальный и максимальный размеры земельного участка (Рмин и Рмакс), м²	Рмин = 200 Рмакс = 5 000
7.	Кадастровый или иной государственный учетный номер (инвентарный) здания, сооружения, объекта незавершенного строительства, расположенного на земельном участке	68:30:0002004:31; 68:30:0000000:191
8.	Вид (виды) разрешенного использования	—
8.1.	Дополнительные сведения об использовании земельного участка	—
9.	Сведения о земельных участках (землях общего пользования, территории общего пользования), посредством которых обеспечивается доступ	Земли общего пользования

1	2	3
10.	Иные сведения	На местности границы данного земельных участков существуют более 15 лет, его границы в ходе проведения ККР установлены по фактическому пользованию без захвата земель общего пользования, с учетом привязки к смежным земельным участкам, границы которых ранее были установлены в системе координат МСК-68

4. Пояснения к сведениям об уточняемом земельном участке с кадастровым номером 68:30:0002008:4 :

1.	—

1. Сведения о характерных точках границ уточняемого земельного участка с кадастровым номером 68:30:0002008:5 :

Система координат МСК-68, зона 1 Зона № 1

Обозначение характерных точек границ	Координаты, м				Метод определения координат	Формулы, примененные для расчета средней квадратической погрешности определения координат характерных точек границ (Mt), с подставленными в такие формулы значениями и итоговые (вычисленные) значения Mt, м	Описание закрепления точки
	содержатся в Едином государственном реестре недвижимости		определены в результате выполнения комплексных кадастровых работ				
	X	Y	X	Y			
1	2	3	4	5	6	7	8
10512	350 859,57	1 304 800,24	—	—	Метод спутниковых геодезических измерений (определений)	0,10	—
10513	350 859,25	1 304 812,59	—	—			
10514	350 858,80	1 304 829,66	—	—			
10515	350 857,94	1 304 834,86	—	—			
10516	350 858,24	1 304 838,47	—	—			
10517	350 842,25	1 304 839,76	—	—			
10518	350 796,59	1 304 836,25	—	—			
10519	350 796,13	1 304 817,76	—	—			

1	2	3	4	5	6	7	8
10520	350 829,74	1 304 817,80	—	—	Метод спутниковых геодезических измерений (определений)	0,10	—
10521	350 828,51	1 304 803,19	—	—			
н10522 У	—	—	350 859,85	1 304 799,55		√(0,08^2 + 0,06^2) = 0,10	
н10523 У	—	—	350 858,61	1 304 812,25			
н10524 У	—	—	350 857,27	1 304 834,37			
н10525 У	—	—	350 857,37	1 304 838,14			
н10526 У	—	—	350 841,61	1 304 839,42			
н10527 У	—	—	350 795,93	1 304 837,23			
н10528 У	—	—	350 795,45	1 304 818,09			
н10529 У	—	—	350 830,59	1 304 817,43			
н10530 У	—	—	350 829,35	1 304 802,70			
10512	350 859,57	1 304 800,24	—	—		0,10	

2. Сведения о частях границ уточняемого земельного участка с кадастровым номером 68:30:0002008:5 :

Обозначение части границ		Горизонтальное проложение (S), м	Описание прохождения части границ	Сведения о согласовании местоположения границ (согласовано/спорное)
от т.	до т.			
1	2	3	4	5
н10522У	н10523У	12,76	—	согласовано
н10523У	н10524У	22,16		
н10524У	н10525У	3,77		
н10525У	н10526У	15,81		
н10526У	н10527У	45,73		
н10527У	н10528У	19,15		
н10528У	н10529У	35,15		

1	2	3	4	5
н10529У	н10530У	14,78	—	согласовано
н10530У	н10522У	30,66		

3. Сведения о характеристиках уточняемого земельного участка с кадастровым номером 68:30:0002008:5 :

№ п/п	Наименование характеристики	Значение характеристики
1	2	3
1.	Адрес земельного участка	—
1.1.	Сведения о местоположении земельного участка (при отсутствии адреса) в структурированном в соответствии с федеральной информационной адресной системой виде	—
1.2.	Дополнительные сведения о местоположении земельного участка	—
2.	Площадь земельного участка ± величина погрешности определения (вычисления) площади (Р ± ΔР), м²	1 764 ± 15,00
3.	Формула, примененная для вычисления предельной погрешности определения площади земельного участка, с подставленными значениями и итоговые (вычисленные) значения	3,5*0,10*√(1 764) = 15
4.	Площадь земельного участка согласно сведениям Единого государственного реестра недвижимости (Ркад), м²	1 764,00
5.	Оценка расхождения Р и Ркад (Р - Ркад), м²	0
6.	Предельный минимальный и максимальный размеры земельного участка (Рмин и Рмакс), м²	Рмин = 200 Рмакс = 5 000
7.	Кадастровый или иной государственный учетный номер (инвентарный) здания, сооружения, объекта незавершенного строительства, расположенного на земельном участке	68:30:0000000:192; 68:30:0002004:34
8.	Вид (виды) разрешенного использования	—
8.1.	Дополнительные сведения об использовании земельного участка	—
9.	Сведения о земельных участках (землях общего пользования, территории общего пользования), посредством которых обеспечивается доступ	Земли общего пользования
10.	Иные сведения	На местности границы данного земельных участков существуют более 15 лет, его границы в ходе проведения ККР установлены по фактическому пользованию без захвата земель общего пользования, с учетом привязки к смежным земельным участкам, границы которых ранее были установлены в системе координат МСК-68

4. Пояснения к сведениям об уточняемом земельном участке с кадастровым номером 68:30:0002008:5 :

1.	—

1. Сведения о характерных точках границ уточняемого земельного участка с кадастровым номером 68:30:0002008:6 :

Система координат МСК-68, зона 1 Зона № 1

Обозначение характерных точек границ	Координаты, м				Метод определения координат	Формулы, примененные для расчета средней квадратической погрешности определения координат характерных точек границ (Mt), с подставленными в такие формулы значениями и итоговые (вычисленные) значения Mt, м	Описание закрепления точки
	содержатся в Едином государственном реестре недвижимости		определены в результате выполнения комплексных кадастровых работ				
	X	Y	X	Y			
1	2	3	4	5	6	7	8
16831	99,93	85,15	—	—	Метод спутниковых геодезических измерений (определений)	0,10	—
16832	102,22	106,43	—	—			
16833	97,86	107,29	—	—			
16834	35,68	113,63	—	—			
16835	33,60	93,24	—	—			
16836	84,36	88,98	—	—			
н10527 У	—	—	350 795,93	1 304 837,23		√(0,08^2 + 0,06^2) = 0,10	
н10526 У	—	—	350 841,61	1 304 839,42			
н10525 У	—	—	350 857,37	1 304 838,14			
н16837 У	—	—	350 856,53	1 304 859,76			
н16838 У	—	—	350 852,06	1 304 859,80			

1	2	3	4	5	6	7	8
н16839 У	—	—	350 828,14	1 304 858,70	Метод спутниковых геодезических измерений (определений)	√(0,08^2 + 0,06^2) = 0,10	—
н16840 У	—	—	350 817,44	1 304 858,35			
н16841 У	—	—	350 817,08	1 304 858,04			
н16842 У	—	—	350 815,64	1 304 858,02			
н16843 У	—	—	350 809,80	1 304 857,92			
н16844 У	—	—	350 789,59	1 304 857,07			
н16845 У	—	—	350 790,07	1 304 838,40			
н16846 У	—	—	350 792,90	1 304 838,63			
н16847 У	—	—	350 792,98	1 304 837,21			
16831	99,93	85,15	—	—		0,10	

2. Сведения о частях границ уточняемого земельного участка с кадастровым номером 68:30:0002008:6 :

Обозначение части границ		Горизонтальное проложение (S), м	Описание прохождения части границ	Сведения о согласовании местоположения границ (согласовано/спорное)
от т.	до т.			
1	2	3	4	5
н10527У	н10526У	45,73	—	согласовано
н10526У	н10525У	15,81		
н10525У	н16837У	21,64		
н16837У	н16838У	4,47		
н16838У	н16839У	23,95		
н16839У	н16840У	10,71		
н16840У	н16841У	0,48		
н16841У	н16842У	1,44		
н16842У	н16843У	5,84		
н16843У	н16844У	20,23		

1	2	3	4	5
н16844У	н16845У	18,68	—	согласовано
н16845У	н16846У	2,84		
н16846У	н16847У	1,42		
н16847У	н10527У	2,95		

3. Сведения о характеристиках уточняемого земельного участка с кадастровым номером 68:30:0002008:6 :

№ п/п	Наименование характеристики	Значение характеристики
1	2	3
1.	Адрес земельного участка	—
1.1.	Сведения о местоположении земельного участка (при отсутствии адреса) в структурированном в соответствии с федеральной информационной адресной системой виде	—
1.2.	Дополнительные сведения о местоположении земельного участка	—
2.	Площадь земельного участка ± величина погрешности определения (вычисления) площади (Р ± ΔР), м²	1 350 ± 13,00
3.	Формула, примененная для вычисления предельной погрешности определения площади земельного участка, с подставленными значениями и итоговые (вычисленные) значения	3,5*0,10*√(1 350) = 13
4.	Площадь земельного участка согласно сведениям Единого государственного реестра недвижимости (Ркад), м²	1 350,00
5.	Оценка расхождения Р и Ркад (Р - Ркад), м²	0
6.	Предельный минимальный и максимальный размеры земельного участка (Рмин и Рмакс), м²	Рмин = 200 Рмакс = 5 000
7.	Кадастровый или иной государственный учетный номер (инвентарный) здания, сооружения, объекта незавершенного строительства, расположенного на земельном участке	68:30:0002008:43; 68:30:0000000:192
8.	Вид (виды) разрешенного использования	—
8.1.	Дополнительные сведения об использовании земельного участка	—
9.	Сведения о земельных участках (землях общего пользования, территории общего пользования), посредством которых обеспечивается доступ	Земли общего пользования

1	2	3
10.	Иные сведения	На местности границы данного земельных участков существуют более 15 лет, его границы в ходе проведения ККР установлены по фактическому пользованию без захвата земель общего пользования, с учетом привязки к смежным земельным участкам, границы которых ранее были установлены в системе координат МСК-68

4. Пояснения к сведениям об уточняемом земельном участке с кадастровым номером 68:30:0002008:6 :

1.	—

1. Сведения о характерных точках границ уточняемого земельного участка с кадастровым номером 68:30:0002008:7 :

Система координат МСК-68, зона 1 Зона № 1

Обозначение характерных точек границ	Координаты, м				Метод определения координат	Формулы, примененные для расчета средней квадратической погрешности определения координат характерных точек границ (Mt), с подставленными в такие формулы значениями и итоговые (вычисленные) значения Mt, м	Описание закрепления точки
	содержатся в Едином государственном реестре недвижимости		определены в результате выполнения комплексных кадастровых работ				
	X	Y	X	Y			
1	2	3	4	5	6	7	8
1							
16810	195,32	112,73	—	—	Метод спутниковых геодезических измерений (определений)	0,10	—
16811	197,79	130,05	—	—			
16812	164,53	134,79	—	—			
16813	162,08	117,63	—	—			
н10678 У	—	—	350 827,49	1 304 801,43		√(0,08^2 + 0,06^2) = 0,10	
н10530 У	—	—	350 829,35	1 304 802,70			
н10529 У	—	—	350 830,59	1 304 817,43			
н10528 У	—	—	350 795,45	1 304 818,09			

1	2	3	4	5	6	7	8
н10679 У	—	—	350 795,89	1 304 800,87	Метод спутниковых геодезических измерений (определений)	√(0,08^2 + 0,06^2) = 0,10	—
16810	195,32	112,73	—	—		0,10	
2							
13430	154,35	113,63	—	—	Метод спутниковых геодезических измерений (определений)	0,10	—
16814	156,79	113,43	—	—			
16815	158,86	137,95	—	—			
16816	134,11	143,32	—	—			
13431	130,98	115,13	—	—			
н7875У	—	—	350 764,61	1 304 821,52		√(0,08^2 + 0,06^2) = 0,10	
н7874У	—	—	350 764,79	1 304 794,00			
н13436 У	—	—	350 786,32	1 304 795,84			
н16817 У	—	—	350 790,93	1 304 796,19			
н16818 У	—	—	350 790,17	1 304 820,94			
н16819 У	—	—	350 764,69	1 304 822,93			
13430	154,35	113,63	—	—		0,10	

2. Сведения о частях границ уточняемого земельного участка с кадастровым номером 68:30:0002008:7 :

Обозначение части границ		Горизонтальное проложение (S), м	Описание прохождения части границ	Сведения о согласовании местоположения границ (согласовано/спорное)
от т.	до т.			
1	2	3	4	5
1				
н10678У	н10530У	2,25	—	согласовано

1	2	3	4	5
н10530У	н10529У	14,78	—	согласовано
н10529У	н10528У	35,15		
н10528У	н10679У	17,23		
н10679У	н10678У	31,60		
2				
н7875У	н7874У	27,52	—	согласовано
н7874У	н13436У	21,61		
н13436У	н16817У	4,62		
н16817У	н16818У	24,76		
н16818У	н16819У	25,56		
н16819У	н7875У	1,41		

3. Сведения о характеристиках уточняемого земельного участка с кадастровым номером 68:30:0002008:7 :

№ п/п	Наименование характеристики	Значение характеристики
1	2	3
1.	Адрес земельного участка	—
1.1.	Сведения о местоположении земельного участка (при отсутствии адреса) в структурированном в соответствии с федеральной информационной адресной системой виде	—
1.2.	Дополнительные сведения о местоположении земельного участка	—
2.	Площадь земельного участка ± величина погрешности определения (вычисления) площади (Р ± ΔР), м²	1 261 ± 18,00, (1) 567,25 ± 8,34, (2) 693,54 ± 9,22
3.	Формула, примененная для вычисления предельной погрешности определения площади земельного участка, с подставленными значениями и итоговые (вычисленные) значения	8,34 + 9,22 = 18
4.	Площадь земельного участка согласно сведениям Единого государственного реестра недвижимости (Ркад), м²	1 260,00
5.	Оценка расхождения Р и Ркад (Р - Ркад), м²	1
6.	Предельный минимальный и максимальный размеры земельного участка (Рмин и Рмакс), м²	Рмин = 200 Рмакс = 5 000
7.	Кадастровый или иной государственный учетный номер (инвентарный) здания, сооружения, объекта незавершенного строительства, расположенного на земельном участке	68:30:0002008:53
8.	Вид (виды) разрешенного использования	—

1	2	3
8.1.	Дополнительные сведения об использовании земельного участка	—
9.	Сведения о земельных участках (землях общего пользования, территории общего пользования), посредством которых обеспечивается доступ	—
10.	Иные сведения	На местности границы данного земельных участков существуют более 15 лет, его границы в ходе проведения ККР установлены по фактическому пользованию без захвата земель общего пользования, с учетом привязки к смежным земельным участкам, границы которых ранее были установлены в системе координат МСК-68

4. Пояснения к сведениям об уточняемом земельном участке с кадастровым номером 68:30:0002008:7 :

1.	—

1. Сведения о характерных точках границ уточняемого земельного участка с кадастровым номером 68:30:0002008:8 :

Система координат МСК-68, зона 1 Зона № 1

Обозначение характерных точек границ	Координаты, м				Метод определения координат	Формулы, примененные для расчета средней квадратической погрешности определения координат характерных точек границ (Mt), с подставленными в такие формулы значениями и итоговые (вычисленные) значения Mt, м	Описание закрепления точки
	содержатся в Едином государственном реестре недвижимости		определены в результате выполнения комплексных кадастровых работ				
	X	Y	X	Y			
1	2	3	4	5	6	7	8
16793	350 782,12	1 304 688,71	—	—	Метод спутниковых геодезических измерений (определений)	0,10	—
16794	350 777,09	1 304 726,07	—	—			
16795	350 728,58	1 304 715,54	—	—			
16796	350 727,38	1 304 673,54	—	—			
16797	350 777,80	1 304 687,51	—	—			
н16798 У	—	—	350 781,27	1 304 688,49		√(0,08^2 + 0,06^2) = 0,10	

1	2	3	4	5	6	7	8
н16799 У	—	—	350 775,97	1 304 726,41	Метод спутниковых геодезических измерений (определений)	√(0,08^2 + 0,06^2) = 0,10	—
н16800 У	—	—	350 729,00	1 304 715,63			
н16801 У	—	—	350 726,91	1 304 675,96			
н16802 У	—	—	350 773,99	1 304 686,75			
16793	350 782,12	1 304 688,71	—	—		0,10	

2. Сведения о частях границ уточняемого земельного участка с кадастровым номером 68:30:0002008:8 :

Обозначение части границ		Горизонтальное проложение (S), м	Описание прохождения части границ	Сведения о согласовании местоположения границ (согласовано/спорное)
от т.	до т.			
1	2	3	4	5
н16798У	н16799У	38,29	—	согласовано
н16799У	н16800У	48,19		
н16800У	н16801У	39,73		
н16801У	н16802У	48,30		
н16802У	н16798У	7,49		

3. Сведения о характеристиках уточняемого земельного участка с кадастровым номером 68:30:0002008:8 :

№ п/п	Наименование характеристики	Значение характеристики
1	2	3
1.	Адрес земельного участка	—
1.1.	Сведения о местоположении земельного участка (при отсутствии адреса) в структурированном в соответствии с федеральной информационной адресной системой виде	—
1.2.	Дополнительные сведения о местоположении земельного участка	—
2.	Площадь земельного участка ± величина погрешности определения (вычисления) площади (Р ± ΔР), м²	1 986 ± 16,00
3.	Формула, примененная для вычисления предельной погрешности определения площади земельного участка, с подставленными значениями и итоговые (вычисленные) значения	3,5*0,10*√(1 986) = 16

1	2	3
4.	Площадь земельного участка согласно сведениям Единого государственного реестра недвижимости (Ркад), м²	2 073,00
5.	Оценка расхождения Р и Ркад (Р - Ркад), м²	87
6.	Предельный минимальный и максимальный размеры земельного участка (Рмин и Рмакс), м²	Рмин = 200 Рмакс = 5 000
7.	Кадастровый или иной государственный учетный номер (инвентарный) здания, сооружения, объекта незавершенного строительства, расположенного на земельном участке	68:30:0002012:19
8.	Вид (виды) разрешенного использования	—
8.1.	Дополнительные сведения об использовании земельного участка	—
9.	Сведения о земельных участках (землях общего пользования, территории общего пользования), посредством которых обеспечивается доступ	Земли общего пользования
10.	Иные сведения	На местности границы данного земельных участков существуют более 15 лет, его границы в ходе проведения ККР установлены по фактическому пользованию без захвата земель общего пользования, с учетом привязки к смежным земельным участкам, границы которых ранее были установлены в системе координат МСК-68

4. Пояснения к сведениям об уточняемом земельном участке с кадастровым номером 68:30:0002008:8 :

1.	—

1. Сведения о характерных точках границ уточняемого земельного участка с кадастровым номером 68:30:0002008:9 :

Система координат МСК-68, зона 1 Зона № 1

Обозначение характерных точек границ	Координаты, м				Метод определения координат	Формулы, примененные для расчета средней квадратической погрешности определения координат характерных точек границ (Mt), с подставленными в такие формулы значениями и итоговые (вычисленные) значения Mt, м	Описание закрепления точки
	содержатся в Едином государственном реестре недвижимости		определены в результате выполнения комплексных кадастровых работ				
	X	Y	X	Y			
1	2	3	4	5	6	7	8
46641	350 802,14	1 304 732,51	—	—	Метод спутниковых геодезических измерений (определений)	0,10	—
46642	350 798,34	1 304 748,31	—	—			

1	2	3	4	5	6	7	8
46643	350 797,17	1 304 748,06	—	—	Метод спутниковых геодезических измерений (определений)	0,10	—
46644	350 763,44	1 304 740,77	—	—			
46645	350 731,53	1 304 735,62	—	—			
46646	350 728,56	1 304 734,71	—	—			
46647	350 726,67	1 304 715,41	—	—			
16795	350 728,58	1 304 715,54	—	—			
16794	350 777,09	1 304 726,07	—	—			
46648	350 777,01	1 304 726,69	—	—			
46649	350 800,97	1 304 732,24	—	—			
н46650 У	—	—	350 798,80	1 304 732,01		√(0,08^2 + 0,06^2) = 0,10	
н46651 У	—	—	350 800,86	1 304 732,52			
н46652 У	—	—	350 796,74	1 304 747,64			
н46653 У	—	—	350 764,37	1 304 740,72			
н46654 У	—	—	350 730,68	1 304 735,79			
н46655 У	—	—	350 728,66	1 304 735,53			
н46656 У	—	—	350 727,24	1 304 715,27			
н16800 У	—	—	350 729,00	1 304 715,63			

1	2	3	4	5	6	7	8
н16799 У	—	—	350 775,97	1 304 726,41	Метод спутниковых геодезических измерений (определений)	√(0,08^2 + 0,06^2) = 0,10	—
46641	350 802,14	1 304 732,51	—	—		0,10	

2. Сведения о частях границ уточняемого земельного участка с кадастровым номером 68:30:0002008:9 :

Обозначение части границ		Горизонтальное проложение (S), м	Описание прохождения части границ	Сведения о согласовании местоположения границ (согласовано/спорное)
от т.	до т.			
1	2	3	4	5
н46650У	н46651У	2,12	—	согласовано
н46651У	н46652У	15,67		
н46652У	н46653У	33,10		
н46653У	н46654У	34,05		
н46654У	н46655У	2,04		
н46655У	н46656У	20,31		
н46656У	н16800У	1,80		
н16800У	н16799У	48,19		
н16799У	н46650У	23,51		

3. Сведения о характеристиках уточняемого земельного участка с кадастровым номером 68:30:0002008:9 :

№ п/п	Наименование характеристики	Значение характеристики
1	2	3
1.	Адрес земельного участка	—
1.1.	Сведения о местоположении земельного участка (при отсутствии адреса) в структурированном в соответствии с федеральной информационной адресной системой виде	—
1.2.	Дополнительные сведения о местоположении земельного участка	—
2.	Площадь земельного участка ± величина погрешности определения (вычисления) площади (Р ± ΔР), м²	1 244 ± 12,00
3.	Формула, примененная для вычисления предельной погрешности определения площади земельного участка, с подставленными значениями и итоговые (вычисленные) значения	3,5*0,10*√(1 244) = 12
4.	Площадь земельного участка согласно сведениям Единого государственного реестра недвижимости (Ркад), м²	1 298,00

1	2	3
5.	Оценка расхождения Р и Ркад (Р - Ркад), м²	54
6.	Предельный минимальный и максимальный размеры земельного участка (Рмин и Рмакс), м²	Рмин = 200 Рмакс = 5 000
7.	Кадастровый или иной государственный учетный номер (инвентарный) здания, сооружения, объекта незавершенного строительства, расположенного на земельном участке	68:30:0002008:46; 68:30:0000000:588
8.	Вид (виды) разрешенного использования	—
8.1.	Дополнительные сведения об использовании земельного участка	—
9.	Сведения о земельных участках (землях общего пользования, территории общего пользования), посредством которых обеспечивается доступ	Земли общего пользования
10.	Иные сведения	На местности границы данного земельных участков существуют более 15 лет, его границы в ходе проведения ККР установлены по фактическому пользованию без захвата земель общего пользования, с учетом привязки к смежным земельным участкам, границы которых ранее были установлены в системе координат МСК-68

4. Пояснения к сведениям об уточняемом земельном участке с кадастровым номером 68:30:0002008:9 :

1.	—

1. Сведения о характерных точках границ уточняемого земельного участка с кадастровым номером 68:30:0002008:10 :

Система координат МСК-68, зона 1 Зона № 1

Обозначение характерных точек границ	Координаты, м				Метод определения координат	Формулы, примененные для расчета средней квадратической погрешности определения координат характерных точек границ (Mt), с подставленными в такие формулы значениями и итоговые (вычисленные) значения Mt, м	Описание закрепления точки
	содержатся в Едином государственном реестре недвижимости		определены в результате выполнения комплексных кадастровых работ				
	X	Y	X	Y			
1	2	3	4	5	6	7	8
46643	350 797,17	1 304 748,06	—	—	Метод спутниковых геодезических измерений (определений)	0,10	—
46657	350 791,97	1 304 769,93	—	—			
46658	350 732,61	1 304 766,62	—	—			

1	2	3	4	5	6	7	8
46645	350 731,53	1 304 735,62	—	—	Метод спутниковых геодезических измерений (определений)	0,10	—
46644	350 763,44	1 304 740,77	—	—			
н46652 У	—	—	350 796,74	1 304 747,64		√(0,08^2 + 0,06^2) = 0,10	
н13435 У	—	—	350 791,61	1 304 770,34			
н13438 У	—	—	350 755,20	1 304 767,35			
н13437 У	—	—	350 732,74	1 304 766,43			
н46654 У	—	—	350 730,68	1 304 735,79			
н46653 У	—	—	350 764,37	1 304 740,72			
46643	350 797,17	1 304 748,06	—	—		0,10	

2. Сведения о частях границ уточняемого земельного участка с кадастровым номером 68:30:0002008:10 :

Обозначение части границ		Горизонтальное проложение (S), м	Описание прохождения части границ	Сведения о согласовании местоположения границ (согласовано/спорное)
от т.	до т.			
1	2	3	4	5
н46652У	н13435У	23,27	—	согласовано
н13435У	н13438У	36,53		
н13438У	н13437У	22,48		
н13437У	н46654У	30,71		
н46654У	н46653У	34,05		
н46653У	н46652У	33,10		

3. Сведения о характеристиках уточняемого земельного участка с кадастровым номером 68:30:0002008:10 :

№ п/п	Наименование характеристики	Значение характеристики
1	2	3

1	2	3
1.	Адрес земельного участка	—
1.1.	Сведения о местоположении земельного участка (при отсутствии адреса) в структурированном в соответствии с федеральной информационной адресной системой виде	—
1.2.	Дополнительные сведения о местоположении земельного участка	—
2.	Площадь земельного участка ± величина погрешности определения (вычисления) площади (Р ± ΔР), м²	1 698 ± 14,00
3.	Формула, примененная для вычисления предельной погрешности определения площади земельного участка, с подставленными значениями и итоговые (вычисленные) значения	3,5*0,10*√(1 698) = 14
4.	Площадь земельного участка согласно сведениям Единого государственного реестра недвижимости (Ркад), м²	1 698,00
5.	Оценка расхождения Р и Ркад (Р - Ркад), м²	0
6.	Предельный минимальный и максимальный размеры земельного участка (Рмин и Рмакс), м²	Рмин = 200 Рмакс = 5 000
7.	Кадастровый или иной государственный учетный номер (инвентарный) здания, сооружения, объекта незавершенного строительства, расположенного на земельном участке	68:30:0002012:17
8.	Вид (виды) разрешенного использования	—
8.1.	Дополнительные сведения об использовании земельного участка	—
9.	Сведения о земельных участках (землях общего пользования, территории общего пользования), посредством которых обеспечивается доступ	Земли общего пользования
10.	Иные сведения	На местности границы данного земельных участков существуют более 15 лет, его границы в ходе проведения ККР установлены по фактическому пользованию без захвата земель общего пользования, с учетом привязки к смежным земельным участкам, границы которых ранее были установлены в системе координат МСК-68
4. Пояснения к сведениям об уточняемом земельном участке с кадастровым номером		68:30:0002008:10 :
1.	—	

1. Сведения о характерных точках границ уточняемого земельного участка с кадастровым номером 68:30:0002008:11 :

Система координат МСК-68, зона 1 Зона № 1

Обозначение характерных точек границ	Координаты, м				Метод определения координат	Формулы, примененные для расчета средней квадратической погрешности определения координат характерных точек границ (Mt), с подставленными в такие формулы значениями и итоговые (вычисленные) значения Mt, м	Описание закрепления точки
	содержатся в Едином государственном реестре недвижимости		определены в результате выполнения комплексных кадастровых работ				
	X	Y	X	Y			
1	2	3	4	5	6	7	8
13428	96,52	92,08	—	—	Метод спутниковых геодезических измерений (определений)	0,10	—
13429	155,81	87,66	—	—			
13430	154,35	113,63	—	—			
13431	130,98	115,13	—	—			
13432	116,55	116,06	—	—			
13433	110,61	115,80	—	—			
13434	101,89	116,96	—	—			
н13435 У	—	—	350 791,61	1 304 770,34		√(0,08^2 + 0,06^2) = 0,10	
н13436 У	—	—	350 786,32	1 304 795,84			
н7874У	—	—	350 764,79	1 304 794,00			
н7879У	—	—	350 754,97	1 304 793,05			
н7878У	—	—	350 741,55	1 304 792,28			

1	2	3	4	5	6	7	8
н7877У	—	—	350 734,38	1 304 792,23	Метод спутниковых геодезических измерений (определений)	√(0,08^2 + 0,06^2) = 0,10	—
н13437У	—	—	350 732,74	1 304 766,43			
н13438У	—	—	350 755,20	1 304 767,35			
13428	96,52	92,08	—	—		0,10	

2. Сведения о частях границ уточняемого земельного участка с кадастровым номером 68:30:0002008:11 :

Обозначение части границ		Горизонтальное проложение (S), м	Описание прохождения части границ	Сведения о согласовании местоположения границ (согласовано/спорное)
от т.	до т.			
1	2	3	4	5
н13435У	н13436У	26,04	—	согласовано
н13436У	н7874У	21,61		
н7874У	н7879У	9,87		
н7879У	н7878У	13,44		
н7878У	н7877У	7,17		
н7877У	н13437У	25,85		
н13437У	н13438У	22,48		
н13438У	н13435У	36,53		

3. Сведения о характеристиках уточняемого земельного участка с кадастровым номером 68:30:0002008:11 :

№ п/п	Наименование характеристики	Значение характеристики
1	2	3
1.	Адрес земельного участка	—
1.1.	Сведения о местоположении земельного участка (при отсутствии адреса) в структурированном в соответствии с федеральной информационной адресной системой виде	—
1.2.	Дополнительные сведения о местоположении земельного участка	—
2.	Площадь земельного участка ± величина погрешности определения (вычисления) площади (Р ± ΔР), м²	1 428 ± 13,00

1	2	3
3.	Формула, примененная для вычисления предельной погрешности определения площади земельного участка, с подставленными значениями и итоговые (вычисленные) значения	3,5*0,10*√(1 428) = 13
4.	Площадь земельного участка согласно сведениям Единого государственного реестра недвижимости (Ркад), м²	1 424,00
5.	Оценка расхождения Р и Ркад (Р - Ркад), м²	4
6.	Предельный минимальный и максимальный размеры земельного участка (Рмин и Рмакс), м²	Рмин = 200 Рмакс = 5 000
7.	Кадастровый или иной государственный учетный номер (инвентарный) здания, сооружения, объекта незавершенного строительства, расположенного на земельном участке	68:30:0002012:18
8.	Вид (виды) разрешенного использования	—
8.1.	Дополнительные сведения об использовании земельного участка	—
9.	Сведения о земельных участках (землях общего пользования, территории общего пользования), посредством которых обеспечивается доступ	Земли общего пользования
10.	Иные сведения	На местности границы данного земельных участков существуют более 15 лет, его границы в ходе проведения ККР установлены по фактическому пользованию без захвата земель общего пользования, с учетом привязки к смежным земельным участкам, границы которых ранее были установлены в системе координат МСК-68

4. Пояснения к сведениям об уточняемом земельном участке с кадастровым номером 68:30:0002008:11 :

1.	—

1. Сведения о характерных точках границ уточняемого земельного участка с кадастровым номером 68:30:0002008:13 :

Система координат МСК-68, зона 1 Зона № 1

Обозначение характерных точек границ	Координаты, м				Метод определения координат	Формулы, примененные для расчета средней квадратической погрешности определения координат характерных точек границ (Mt), с подставленными в такие формулы значениями и итоговые (вычисленные) значения Mt, м	Описание закрепления точки
	содержатся в Едином государственном реестре недвижимости		определены в результате выполнения комплексных кадастровых работ				
	X	Y	X	Y			
1	2	3	4	5	6	7	8

1	2	3	4	5	6	7	8
13403	111,18	75,97	—	—	Метод спутниковых геодезических измерений (определений)	0,10	—
13411	120,92	75,32	—	—			
13412	120,85	74,32	—	—			
13413	126,49	74,14	—	—			
13414	127,31	81,23	—	—			
13415	125,44	98,93	—	—			
13416	124,29	100,81	—	—			
13417	119,74	131,98	—	—			
13418	114,11	155,52	—	—			
13419	113,88	156,50	—	—			
13391	99,82	154,20	—	—			
13405	108,23	114,07	—	—			
13404	111,51	85,26	—	—			
н18048 У	—	—	350 895,49	1 304 458,80		√(0,08^2 + 0,06^2) = 0,10	
н13420 У	—	—	350 905,86	1 304 457,60			
н13421 У	—	—	350 905,82	1 304 456,12			
н13422 У	—	—	350 911,38	1 304 455,84			

1	2	3	4	5	6	7	8
н13423 У	—	—	350 911,48	1 304 464,33	Метод спутниковых геодезических измерений (определений)	√(0,08^2 + 0,06^2) = 0,10	—
н13424 У	—	—	350 910,70	1 304 479,30			
н13425 У	—	—	350 909,85	1 304 482,95			
н13426 У	—	—	350 906,88	1 304 514,31			
н13427 У	—	—	350 902,22	1 304 539,36			
н18038 У	—	—	350 888,07	1 304 537,78			
н18050 У	—	—	350 894,48	1 304 497,00			
н18049 У	—	—	350 896,29	1 304 468,06			
13403	111,18	75,97	—	—		0,10	

2. Сведения о частях границ уточняемого земельного участка с кадастровым номером 68:30:0002008:13 :

Обозначение части границ		Горизонтальное проложение (S), м	Описание прохождения части границ	Сведения о согласовании местоположения границ (согласовано/спорное)
от т.	до т.			
1	2	3	4	5
н18048У	н13420У	10,44	—	согласовано
н13420У	н13421У	1,48		
н13421У	н13422У	5,57		
н13422У	н13423У	8,49		
н13423У	н13424У	14,99		
н13424У	н13425У	3,75		
н13425У	н13426У	31,50		
н13426У	н13427У	25,48		
н13427У	н18038У	14,24		
н18038У	н18050У	41,28		
н18050У	н18049У	29,00		
н18049У	н18048У	9,29		

3. Сведения о характеристиках уточняемого земельного участка с кадастровым номером		68:30:0002008:13 :
№ п/п	Наименование характеристики	Значение характеристики
1	2	3
1.	Адрес земельного участка	—
1.1.	Сведения о местоположении земельного участка (при отсутствии адреса) в структурированном в соответствии с федеральной информационной адресной системой виде	—
1.2.	Дополнительные сведения о местоположении земельного участка	—
2.	Площадь земельного участка ± величина погрешности определения (вычисления) площади (Р ± ΔР), м²	1 200 ± 12,00
3.	Формула, примененная для вычисления предельной погрешности определения площади земельного участка, с подставленными значениями и итоговые (вычисленные) значения	3,5*0,10*√(1 200) = 12
4.	Площадь земельного участка согласно сведениям Единого государственного реестра недвижимости (Ркад), м²	1 200,00
5.	Оценка расхождения Р и Ркад (Р - Ркад), м²	0
6.	Предельный минимальный и максимальный размеры земельного участка (Рмин и Рмакс), м²	Рмин = 200 Рмакс = 5 000
7.	Кадастровый или иной государственный учетный номер (инвентарный) здания, сооружения, объекта незавершенного строительства, расположенного на земельном участке	68:30:0002008:41; 68:30:0000000:342; 68:30:0000000:599
8.	Вид (виды) разрешенного использования	—
8.1.	Дополнительные сведения об использовании земельного участка	—
9.	Сведения о земельных участках (землях общего пользования, территории общего пользования), посредством которых обеспечивается доступ	Земли общего пользования
10.	Иные сведения	На местности границы данного земельных участков существуют более 15 лет, его границы в ходе проведения ККР установлены по фактическому пользованию без захвата земель общего пользования, с учетом привязки к смежным земельным участкам, границы которых ранее были установлены в системе координат МСК-68
4. Пояснения к сведениям об уточняемом земельном участке с кадастровым номером		68:30:0002008:13 :
1.	—	

1. Сведения о характерных точках границ уточняемого земельного участка с кадастровым номером 68:30:0002008:14 :

Система координат МСК-68, зона 1 Зона № 1

Обозначение характерных точек границ	Координаты, м				Метод определения координат	Формулы, примененные для расчета средней квадратической погрешности определения координат характерных точек границ (Mt), с подставленными в такие формулы значениями и итоговые (вычисленные) значения Mt, м	Описание закрепления точки
	содержатся в Едином государственном реестре недвижимости		определены в результате выполнения комплексных кадастровых работ				
	X	Y	X	Y			
1	2	3	4	5	6	7	8
13391	99,82	154,20	—	—	Метод спутниковых геодезических измерений (определений)	0,10	—
13392	90,53	197,45	—	—			
13393	78,44	194,35	—	—			
13394	81,85	173,18	—	—			
13395	82,82	163,16	—	—			
13396	94,09	103,82	—	—			
13397	94,77	98,56	—	—			
13398	94,94	97,27	—	—			
13399	95,37	93,90	—	—			
13400	95,99	92,21	—	—			
13401	98,15	82,50	—	—			
13402	99,41	77,38	—	—			

1	2	3	4	5	6	7	8
13403	111,18	75,97	—	—	Метод спутниковых геодезических измерений (определений)	0,10	—
13404	111,51	85,26	—	—			
13405	108,23	114,07	—	—			
н18038 У	—	—	350 888,07	1 304 537,78		√(0,08^2 + 0,06^2) = 0,10	
н18039 У	—	—	350 881,03	1 304 581,17			
н18040 У	—	—	350 870,09	1 304 578,95			
н18041 У	—	—	350 865,80	1 304 578,38			
н50612 У	—	—	350 872,86	1 304 543,68			
н50611 У	—	—	350 878,38	1 304 507,74			
н50610 У	—	—	350 880,54	1 304 485,27			
н50609 У	—	—	350 881,10	1 304 476,28			
н50608 У	—	—	350 883,77	1 304 476,24			
н50607 У	—	—	350 883,29	1 304 460,35			
н18048 У	—	—	350 895,49	1 304 458,80			
н18049 У	—	—	350 896,29	1 304 468,06			
н18050 У	—	—	350 894,48	1 304 497,00			
13391	99,82	154,20	—	—		0,10	

2. Сведения о частях границ уточняемого земельного участка с кадастровым номером 68:30:0002008:14 :

Обозначение части границ		Горизонтальное проложение (S), м	Описание прохождения части границ	Сведения о согласовании местоположения границ (согласовано/спорное)
от т.	до т.			
1	2	3	4	5
н18038У	н18039У	43,96	—	согласовано
н18039У	н18040У	11,16		
н18040У	н18041У	4,33		
н18041У	н50612У	35,41		
н50612У	н50611У	36,36		
н50611У	н50610У	22,57		
н50610У	н50609У	9,01		
н50609У	н50608У	2,67		
н50608У	н50607У	15,90		
н50607У	н18048У	12,30		
н18048У	н18049У	9,29		
н18049У	н18050У	29,00		
н18050У	н18038У	41,28		

3. Сведения о характеристиках уточняемого земельного участка с кадастровым номером 68:30:0002008:14 :

№ п/п	Наименование характеристики	Значение характеристики
1	2	3
1.	Адрес земельного участка	—
1.1.	Сведения о местоположении земельного участка (при отсутствии адреса) в структурированном в соответствии с федеральной информационной адресной системой виде	—
1.2.	Дополнительные сведения о местоположении земельного участка	—
2.	Площадь земельного участка ± величина погрешности определения (вычисления) площади (Р ± ΔР), м²	1 728 ± 15,00
3.	Формула, примененная для вычисления предельной погрешности определения площади земельного участка, с подставленными значениями и итоговые (вычисленные) значения	3,5*0,10*√(1 728) = 15
4.	Площадь земельного участка согласно сведениям Единого государственного реестра недвижимости (Ркад), м²	1 760,00
5.	Оценка расхождения Р и Ркад (Р - Ркад), м²	32

1	2	3
6.	Предельный минимальный и максимальный размеры земельного участка (Рмин и Рмакс), м²	Рмин = 200 Рмакс = 5 000
7.	Кадастровый или иной государственный учетный номер (инвентарный) здания, сооружения, объекта незавершенного строительства, расположенного на земельном участке	68:30:0002008:38
8.	Вид (виды) разрешенного использования	—
8.1.	Дополнительные сведения об использовании земельного участка	—
9.	Сведения о земельных участках (землях общего пользования, территории общего пользования), посредством которых обеспечивается доступ	Земли общего пользования
10.	Иные сведения	На местности границы данного земельных участков существуют более 15 лет, его границы в ходе проведения ККР установлены по фактическому пользованию без захвата земель общего пользования, с учетом привязки к смежным земельным участкам, границы которых ранее были установлены в системе координат МСК-68

4. Пояснения к сведениям об уточняемом земельном участке с кадастровым номером 68:30:0002008:14 :

1.	—

1. Сведения о характерных точках границ уточняемого земельного участка с кадастровым номером 68:30:0002008:15 :

Система координат МСК-68, зона 1 Зона № 1

Обозначение характерных точек границ	Координаты, м				Метод определения координат	Формулы, примененные для расчета средней квадратической погрешности определения координат характерных точек границ (Mt), с подставленными в такие формулы значениями и итоговые (вычисленные) значения Mt, м	Описание закрепления точки
	содержатся в Едином государственном реестре недвижимости		определены в результате выполнения комплексных кадастровых работ				
	X	Y	X	Y			
1	2	3	4	5	6	7	8
50592	85,05	100,84	—	—	Метод спутниковых геодезических измерений (определений)	0,10	—
50593	112,18	94,35	—	—			
50594	112,04	99,62	—	—			

1	2	3	4	5	6	7	8
50595	111,99	109,57	—	—	Метод спутниковых геодезических измерений (определений)	0,10	—
50596	111,75	111,35	—	—			
50597	112,04	114,73	—	—			
50598	112,15	116,03	—	—			
50599	112,60	121,31	—	—			
50600	114,22	181,69	—	—			
50601	91,29	182,61	—	—			
50602	90,44	173,79	—	—			
50603	86,06	173,32	—	—			
50604	87,87	110,43	—	—			
н50605 У	—	—	350 855,99	1 304 462,78		√(0,08^2 + 0,06^2) = 0,10	
н50606 У	—	—	350 859,44	1 304 461,99			
н50607 У	—	—	350 883,29	1 304 460,35			
н50608 У	—	—	350 883,77	1 304 476,24			
н50609 У	—	—	350 881,10	1 304 476,28			
н50610 У	—	—	350 880,54	1 304 485,27			
н50611 У	—	—	350 878,38	1 304 507,74			

1	2	3	4	5	6	7	8
н50612 У	—	—	350 872,86	1 304 543,68	Метод спутниковых геодезических измерений (определений)	√(0,08^2 + 0,06^2) = 0,10	—
н46376 У	—	—	350 862,09	1 304 541,44			
н50613 У	—	—	350 844,76	1 304 537,84			
н50614 У	—	—	350 853,80	1 304 489,13			
н50615 У	—	—	350 856,09	1 304 479,83			
н50616 У	—	—	350 856,48	1 304 470,64			
н50617 У	—	—	350 856,34	1 304 467,27			
50592	85,05	100,84	—	—		0,10	

2. Сведения о частях границ уточняемого земельного участка с кадастровым номером 68:30:0002008:15 :

Обозначение части границ		Горизонтальное проложение (S), м	Описание прохождения части границ	Сведения о согласовании местоположения границ (согласовано/спорное)
от т.	до т.			
1	2	3	4	5
н50605У	н50606У	3,54	—	согласовано
н50606У	н50607У	23,91		
н50607У	н50608У	15,90		
н50608У	н50609У	2,67		
н50609У	н50610У	9,01		
н50610У	н50611У	22,57		
н50611У	н50612У	36,36		
н50612У	н46376У	11,00		
н46376У	н50613У	17,70		
н50613У	н50614У	49,54		
н50614У	н50615У	9,58		
н50615У	н50616У	9,20		
н50616У	н50617У	3,37		
н50617У	н50605У	4,50		

3. Сведения о характеристиках уточняемого земельного участка с кадастровым номером		68:30:0002008:15 :
№ п/п	Наименование характеристики	Значение характеристики
1	2	3
1.	Адрес земельного участка	—
1.1.	Сведения о местоположении земельного участка (при отсутствии адреса) в структурированном в соответствии с федеральной информационной адресной системой виде	—
1.2.	Дополнительные сведения о местоположении земельного участка	—
2.	Площадь земельного участка ± величина погрешности определения (вычисления) площади (Р ± ΔР), м²	2 183 ± 16,00
3.	Формула, примененная для вычисления предельной погрешности определения площади земельного участка, с подставленными значениями и итоговые (вычисленные) значения	3,5*0,10*√(2 183) = 16
4.	Площадь земельного участка согласно сведениям Единого государственного реестра недвижимости (Ркад), м²	2 183,00
5.	Оценка расхождения Р и Ркад (Р - Ркад), м²	0
6.	Предельный минимальный и максимальный размеры земельного участка (Рмин и Рмакс), м²	Рмин = 200 Рмакс = 5 000
7.	Кадастровый или иной государственный учетный номер (инвентарный) здания, сооружения, объекта незавершенного строительства, расположенного на земельном участке	68:30:0002008:39
8.	Вид (виды) разрешенного использования	—
8.1.	Дополнительные сведения об использовании земельного участка	—
9.	Сведения о земельных участках (землях общего пользования, территории общего пользования), посредством которых обеспечивается доступ	Земли общего пользования
10.	Иные сведения	На местности границы данного земельных участков существуют более 15 лет, его границы в ходе проведения ККР установлены по фактическому пользованию без захвата земель общего пользования, с учетом привязки к смежным земельным участкам, границы которых ранее были установлены в системе координат МСК-68
4. Пояснения к сведениям об уточняемом земельном участке с кадастровым номером		68:30:0002008:15 :
1.	—	

1. Сведения о характерных точках границ уточняемого земельного участка с кадастровым номером 68:30:0002008:16 :

Система координат МСК-68, зона 1 Зона № 1

Обозначение характерных точек границ	Координаты, м				Метод определения координат	Формулы, примененные для расчета средней квадратической погрешности определения координат характерных точек границ (Mt), с подставленными в такие формулы значениями и итоговые (вычисленные) значения Mt, м	Описание закрепления точки
	содержатся в Едином государственном реестре недвижимости		определены в результате выполнения комплексных кадастровых работ				
	X	Y	X	Y			
1	2	3	4	5	6	7	8
50603	86,06	173,32	—	—	Метод спутниковых геодезических измерений (определений)	0,10	—
13360	69,36	184,26	—	—			
13361	67,78	164,85	—	—			
13362	65,50	127,32	—	—			
13363	62,67	105,92	—	—			
50592	85,05	100,84	—	—			
50604	87,87	110,43	—	—			
н50615 У	—	—	350 856,09	1 304 479,83		√(0,08^2 + 0,06^2) = 0,10	
н50614 У	—	—	350 853,80	1 304 489,13			
н50613 У	—	—	350 844,76	1 304 537,84			
н13369 У	—	—	350 844,08	1 304 541,51			
н13370 У	—	—	350 827,84	1 304 539,21			

1	2	3	4	5	6	7	8
н7973У	—	—	350 829,47	1 304 525,17	Метод спутниковых геодезических измерений (определений)	√(0,08^2 + 0,06^2) = 0,10	—
н7972У	—	—	350 832,34	1 304 485,85			
н7971У	—	—	350 832,39	1 304 464,26			
н50605У	—	—	350 855,99	1 304 462,78			
н50617У	—	—	350 856,34	1 304 467,27			
н50616У	—	—	350 856,48	1 304 470,64			
50603	86,06	173,32	—	—		0,10	

2. Сведения о частях границ уточняемого земельного участка с кадастровым номером 68:30:0002008:16 :

Обозначение части границ		Горизонтальное проложение (S), м	Описание прохождения части границ	Сведения о согласовании местоположения границ (согласовано/спорное)
от т.	до т.			
1	2	3	4	5
н50615У	н50614У	9,58	—	согласовано
н50614У	н50613У	49,54		
н50613У	н13369У	3,73		
н13369У	н13370У	16,40		
н13370У	н7973У	14,13		
н7973У	н7972У	39,42		
н7972У	н7971У	21,59		
н7971У	н50605У	23,65		
н50605У	н50617У	4,50		
н50617У	н50616У	3,37		
н50616У	н50615У	9,20		

3. Сведения о характеристиках уточняемого земельного участка с кадастровым номером 68:30:0002008:16 :

№ п/п	Наименование характеристики	Значение характеристики
1	2	3

1	2	3
1.	Адрес земельного участка	—
1.1.	Сведения о местоположении земельного участка (при отсутствии адреса) в структурированном в соответствии с федеральной информационной адресной системой виде	—
1.2.	Дополнительные сведения о местоположении земельного участка	—
2.	Площадь земельного участка ± величина погрешности определения (вычисления) площади (Р ± ΔР), м²	1 570 ± 14,00
3.	Формула, примененная для вычисления предельной погрешности определения площади земельного участка, с подставленными значениями и итоговые (вычисленные) значения	3,5*0,10*√(1 570) = 14
4.	Площадь земельного участка согласно сведениям Единого государственного реестра недвижимости (Ркад), м²	1 570,00
5.	Оценка расхождения Р и Ркад (Р - Ркад), м²	0
6.	Предельный минимальный и максимальный размеры земельного участка (Рмин и Рмакс), м²	Рмин = 200 Рмакс = 5 000
7.	Кадастровый или иной государственный учетный номер (инвентарный) здания, сооружения, объекта незавершенного строительства, расположенного на земельном участке	68:30:0002008:36
8.	Вид (виды) разрешенного использования	—
8.1.	Дополнительные сведения об использовании земельного участка	—
9.	Сведения о земельных участках (землях общего пользования, территории общего пользования), посредством которых обеспечивается доступ	Земли общего пользования
10.	Иные сведения	На местности границы данного земельных участков существуют более 15 лет, его границы в ходе проведения ККР установлены по фактическому пользованию без захвата земель общего пользования, с учетом привязки к смежным земельным участкам, границы которых ранее были установлены в системе координат МСК-68
4. Пояснения к сведениям об уточняемом земельном участке с кадастровым номером		68:30:0002008:16 :
1.	—	

1. Сведения о характерных точках границ уточняемого земельного участка с кадастровым номером 68:30:0002008:17 :

Система координат МСК-68, зона 1 Зона № 1

Обозначение характерных точек границ	Координаты, м				Метод определения координат	Формулы, примененные для расчета средней квадратической погрешности определения координат характерных точек границ (Mt), с подставленными в такие формулы значениями и итоговые (вычисленные) значения Mt, м	Описание закрепления точки
	содержатся в Едином государственном реестре недвижимости		определены в результате выполнения комплексных кадастровых работ				
	X	Y	X	Y			
1	2	3	4	5	6	7	8
7962	85,79	112,86	—	—	Метод спутниковых геодезических измерений (определений)	0,10	—
7963	94,23	103,40	—	—			
7964	111,99	86,32	—	—			
7965	126,61	102,21	—	—			
7966	150,05	131,61	—	—			
7967	123,07	156,49	—	—			
7968	99,11	126,21	—	—			
н7969У	—	—	350 795,13	1 304 465,97		√(0,08^2 + 0,06^2) = 0,10	
н7970У	—	—	350 817,65	1 304 465,24			
н7971У	—	—	350 832,39	1 304 464,26			
н7972У	—	—	350 832,34	1 304 485,85			
н7973У	—	—	350 829,47	1 304 525,17			

1	2	3	4	5	6	7	8
н7974У	—	—	350 790,37	1 304 520,28	Метод спутниковых геодезических измерений (определений)	√(0,08^2 + 0,06^2) = 0,10	—
н7975У	—	—	350 791,36	1 304 514,07			
н7976У	—	—	350 792,48	1 304 501,52			
н7977У	—	—	350 795,95	1 304 501,61			
н7978У	—	—	350 796,27	1 304 494,47			
н7979У	—	—	350 795,82	1 304 485,55			
н7980У	—	—	350 795,34	1 304 478,56			
н7981У	—	—	350 794,86	1 304 472,64			
7962	85,79	112,86	—	—		0,10	

2. Сведения о частях границ уточняемого земельного участка с кадастровым номером 68:30:0002008:17 :

Обозначение части границ		Горизонтальное проложение (S), м	Описание прохождения части границ	Сведения о согласовании местоположения границ (согласовано/спорное)
от т.	до т.			
1	2	3	4	5
н7969У	н7970У	22,53	—	согласовано
н7970У	н7971У	14,77		
н7971У	н7972У	21,59		
н7972У	н7973У	39,42		
н7973У	н7974У	39,40		
н7974У	н7975У	6,29		
н7975У	н7976У	12,60		
н7976У	н7977У	3,47		
н7977У	н7978У	7,15		
н7978У	н7979У	8,93		
н7979У	н7980У	7,01		
н7980У	н7981У	5,94		

1	2	3	4	5
н7981У	н7969У	6,68	—	согласовано

3. Сведения о характеристиках уточняемого земельного участка с кадастровым номером 68:30:0002008:17 :

№ п/п	Наименование характеристики	Значение характеристики
1	2	3
1.	Адрес земельного участка	—
1.1.	Сведения о местоположении земельного участка (при отсутствии адреса) в структурированном в соответствии с федеральной информационной адресной системой виде	—
1.2.	Дополнительные сведения о местоположении земельного участка	—
2.	Площадь земельного участка ± величина погрешности определения (вычисления) площади (Р ± ΔР), м²	2 150 ± 16,00
3.	Формула, примененная для вычисления предельной погрешности определения площади земельного участка, с подставленными значениями и итоговые (вычисленные) значения	3,5*0,10*√(2 150) = 16
4.	Площадь земельного участка согласно сведениям Единого государственного реестра недвижимости (Ркад), м²	2 150,00
5.	Оценка расхождения Р и Ркад (Р - Ркад), м²	0
6.	Предельный минимальный и максимальный размеры земельного участка (Рмин и Рмакс), м²	Рмин = 200 Рмакс = 5 000
7.	Кадастровый или иной государственный учетный номер (инвентарный) здания, сооружения, объекта незавершенного строительства, расположенного на земельном участке	68:30:0002008:37; 68:30:0000000:599
8.	Вид (виды) разрешенного использования	—
8.1.	Дополнительные сведения об использовании земельного участка	—
9.	Сведения о земельных участках (землях общего пользования, территории общего пользования), посредством которых обеспечивается доступ	Земли общего пользования
10.	Иные сведения	На местности границы данного земельных участков существуют более 15 лет, его границы в ходе проведения ККР установлены по фактическому пользованию без захвата земель общего пользования, с учетом привязки к смежным земельным участкам, границы которых ранее были установлены в системе координат МСК-68

4. Пояснения к сведениям об уточняемом земельном участке с кадастровым номером 68:30:0002008:17 :

1.	—

1. Сведения о характерных точках границ уточняемого земельного участка с кадастровым номером 68:30:0002008:18 :

Система координат МСК-68, зона 1 Зона № 1

Обозначение характерных точек границ	Координаты, м				Метод определения координат	Формулы, примененные для расчета средней квадратической погрешности определения координат характерных точек границ (Mt), с подставленными в такие формулы значениями и итоговые (вычисленные) значения Mt, м	Описание закрепления точки
	содержатся в Едином государственном реестре недвижимости		определены в результате выполнения комплексных кадастровых работ				
	X	Y	X	Y			
1	2	3	4	5	6	7	8
7934	350 768,77	1 304 467,79	—	—	Метод спутниковых геодезических измерений (определений)	0,10	—
7935	350 769,04	1 304 512,38	—	—			
7936	350 768,51	1 304 530,31	—	—			
7937	350 738,11	1 304 527,78	—	—			
7938	350 735,57	1 304 472,18	—	—			
7939	350 752,30	1 304 469,22	—	—			
н7940У	—	—	350 768,74	1 304 467,54		√(0,08^2 + 0,06^2) = 0,10	
н7941У	—	—	350 768,93	1 304 478,24			
н7942У	—	—	350 768,58	1 304 501,73			
н7943У	—	—	350 769,24	1 304 502,65			
н13443 У	—	—	350 768,65	1 304 511,96			
н7944У	—	—	350 767,46	1 304 532,08			

1	2	3	4	5	6	7	8
н7945У	—	—	350 750,83	1 304 530,30	Метод спутниковых геодезических измерений (определений)	√(0,08^2 + 0,06^2) = 0,10	—
н7946У	—	—	350 741,18	1 304 529,44			
н7947У	—	—	350 739,56	1 304 529,35			
н7948У	—	—	350 736,05	1 304 469,96			
7934	350 768,77	1 304 467,79	—	—		0,10	

2. Сведения о частях границ уточняемого земельного участка с кадастровым номером 68:30:0002008:18 :

Обозначение части границ		Горизонтальное проложение (S), м	Описание прохождения части границ	Сведения о согласовании местоположения границ (согласовано/спорное)
от т.	до т.			
1	2	3	4	5
н7940У	н7941У	10,70	—	согласовано
н7941У	н7942У	23,49		
н7942У	н7943У	1,13		
н7943У	н13443У	9,33		
н13443У	н7944У	20,16		
н7944У	н7945У	16,72		
н7945У	н7946У	9,69		
н7946У	н7947У	1,62		
н7947У	н7948У	59,49		
н7948У	н7940У	32,78		

3. Сведения о характеристиках уточняемого земельного участка с кадастровым номером 68:30:0002008:18 :

№ п/п	Наименование характеристики	Значение характеристики
1	2	3
1.	Адрес земельного участка	—
1.1.	Сведения о местоположении земельного участка (при отсутствии адреса) в структурированном в соответствии с федеральной информационной адресной системой виде	—
1.2.	Дополнительные сведения о местоположении земельного участка	—

1	2	3
2.	Площадь земельного участка ± величина погрешности определения (вычисления) площади (Р ± ΔР), м²	1 906 ± 15,00
3.	Формула, примененная для вычисления предельной погрешности определения площади земельного участка, с подставленными значениями и итоговые (вычисленные) значения	3,5*0,10*√(1 906) = 15
4.	Площадь земельного участка согласно сведениям Единого государственного реестра недвижимости (Ркад), м²	1 906,00
5.	Оценка расхождения Р и Ркад (Р - Ркад), м²	0
6.	Предельный минимальный и максимальный размеры земельного участка (Рмин и Рмакс), м²	Рмин = 200 Рмакс = 5 000
7.	Кадастровый или иной государственный учетный номер (инвентарный) здания, сооружения, объекта незавершенного строительства, расположенного на земельном участке	68:30:0002008:274
8.	Вид (виды) разрешенного использования	—
8.1.	Дополнительные сведения об использовании земельного участка	—
9.	Сведения о земельных участках (землях общего пользования, территории общего пользования), посредством которых обеспечивается доступ	Земли общего пользования
10.	Иные сведения	На местности границы данного земельных участков существуют более 15 лет, его границы в ходе проведения ККР установлены по фактическому пользованию без захвата земель общего пользования, с учетом привязки к смежным земельным участкам, границы которых ранее были установлены в системе координат МСК-68
4. Пояснения к сведениям об уточняемом земельном участке с кадастровым номером		68:30:0002008:18 :
1.	—	

1. Сведения о характерных точках границ уточняемого земельного участка с кадастровым номером 68:30:0002008:20 :

Система координат МСК-68, зона 1 Зона № 1

Обозначение характерных точек границ	Координаты, м				Метод определения координат	Формулы, примененные для расчета средней квадратической погрешности определения координат характерных точек границ (Mt), с подставленными в такие формулы значениями и итоговые (вычисленные) значения Mt, м	Описание закрепления точки
	содержатся в Едином государственном реестре недвижимости		определены в результате выполнения комплексных кадастровых работ				
	X	Y	X	Y			
1	2	3	4	5	6	7	8
7888	92,24	102,04	—	—	Метод спутниковых геодезических измерений (определений)	0,10	—
7911	91,01	81,28	—	—			
7912	102,95	81,89	—	—			
7913	129,64	85,27	—	—			
7914	129,54	86,57	—	—			
7915	172,97	94,52	—	—			
7880	172,00	107,58	—	—			
7890	118,15	103,57	—	—			
7889	108,61	102,86	—	—			
н7899У	—	—	350 731,35	1 304 612,01		√(0,08^2 + 0,06^2) = 0,10	
н7916У	—	—	350 732,18	1 304 591,23			
н7917У	—	—	350 751,50	1 304 593,98			

1	2	3	4	5	6	7	8
н7918У	—	—	350 769,81	1 304 598,41	Метод спутниковых геодезических измерений (определений)	√(0,08^2 + 0,06^2) = 0,10	—
н7919У	—	—	350 769,58	1 304 599,70			
н7920У	—	—	350 812,87	1 304 612,62			
н7891У	—	—	350 810,60	1 304 625,52			
н7901У	—	—	350 756,99	1 304 616,09			
н7900У	—	—	350 749,74	1 304 614,85			
7888	92,24	102,04	—	—		0,10	

2. Сведения о частях границ уточняемого земельного участка с кадастровым номером 68:30:0002008:20 :

Обозначение части границ		Горизонтальное проложение (S), м	Описание прохождения части границ	Сведения о согласовании местоположения границ (согласовано/спорное)
от т.	до т.			
1	2	3	4	5
н7899У	н7916У	20,80	—	согласовано
н7916У	н7917У	19,51		
н7917У	н7918У	18,84		
н7918У	н7919У	1,31		
н7919У	н7920У	45,18		
н7920У	н7891У	13,10		
н7891У	н7901У	54,43		
н7901У	н7900У	7,36		
н7900У	н7899У	18,61		

3. Сведения о характеристиках уточняемого земельного участка с кадастровым номером 68:30:0002008:20 :

№ п/п	Наименование характеристики	Значение характеристики
1	2	3

1	2	3
1.	Адрес земельного участка	—
1.1.	Сведения о местоположении земельного участка (при отсутствии адреса) в структурированном в соответствии с федеральной информационной адресной системой виде	—
1.2.	Дополнительные сведения о местоположении земельного участка	—
2.	Площадь земельного участка ± величина погрешности определения (вычисления) площади (Р ± ΔР), м²	1 462 ± 13,00
3.	Формула, примененная для вычисления предельной погрешности определения площади земельного участка, с подставленными значениями и итоговые (вычисленные) значения	3,5*0,10*√(1 462) = 13
4.	Площадь земельного участка согласно сведениям Единого государственного реестра недвижимости (Ркад), м²	1 429,00
5.	Оценка расхождения Р и Ркад (Р - Ркад), м²	33
6.	Предельный минимальный и максимальный размеры земельного участка (Рмин и Рмакс), м²	Рмин = 200 Рмакс = 5 000
7.	Кадастровый или иной государственный учетный номер (инвентарный) здания, сооружения, объекта незавершенного строительства, расположенного на земельном участке	68:30:0002008:48; 68:30:0000000:192
8.	Вид (виды) разрешенного использования	—
8.1.	Дополнительные сведения об использовании земельного участка	—
9.	Сведения о земельных участках (землях общего пользования, территории общего пользования), посредством которых обеспечивается доступ	Земли общего пользования
10.	Иные сведения	На местности границы данного земельных участков существуют более 15 лет, его границы в ходе проведения ККР установлены по фактическому пользованию без захвата земель общего пользования, с учетом привязки к смежным земельным участкам, границы которых ранее были установлены в системе координат МСК-68
4. Пояснения к сведениям об уточняемом земельном участке с кадастровым номером		68:30:0002008:20 :
1.	—	

1. Сведения о характерных точках границ уточняемого земельного участка с кадастровым номером 68:30:0002008:21 :

Система координат МСК-68, зона 1 Зона № 1

Обозначение характерных точек границ	Координаты, м				Метод определения координат	Формулы, примененные для расчета средней квадратической погрешности определения координат характерных точек границ (Mt), с подставленными в такие формулы значениями и итоговые (вычисленные) значения Mt, м	Описание закрепления точки
	содержатся в Едином государственном реестре недвижимости		определены в результате выполнения комплексных кадастровых работ				
	X	Y	X	Y			
1	2	3	4	5	6	7	8
7902	102,00	102,98	—	—	Метод спутниковых геодезических измерений (определений)	0,10	—
7903	135,31	118,79	—	—			
7904	126,91	137,36	—	—			
7905	112,20	130,33	—	—			
7906	95,89	122,54	—	—			
7907	98,16	116,21	—	—			
н7908У	—	—	350 735,98	1 304 549,96		√(0,08^2 + 0,06^2) = 0,10	
н7909У	—	—	350 772,70	1 304 554,35			
н7871У	—	—	350 770,36	1 304 574,74			
н7870У	—	—	350 754,02	1 304 572,51			
н7869У	—	—	350 736,11	1 304 570,08			
н7910У	—	—	350 736,33	1 304 563,36			

1	2	3	4	5	6	7	8
7902	102,00	102,98	—	—	Метод спутниковых геодезических измерений (определений)	0,10	—

2. Сведения о частях границ уточняемого земельного участка с кадастровым номером 68:30:0002008:21 :

Обозначение части границ		Горизонтальное проложение (S), м	Описание прохождения части границ	Сведения о согласовании местоположения границ (согласовано/спорное)
от т.	до т.			
1	2	3	4	5
н7908У	н7909У	36,98	—	согласовано
н7909У	н7871У	20,52		
н7871У	н7870У	16,49		
н7870У	н7869У	18,07		
н7869У	н7910У	6,72		
н7910У	н7908У	13,40		

3. Сведения о характеристиках уточняемого земельного участка с кадастровым номером 68:30:0002008:21 :

№ п/п	Наименование характеристики	Значение характеристики
1	2	3
1.	Адрес земельного участка	—
1.1.	Сведения о местоположении земельного участка (при отсутствии адреса) в структурированном в соответствии с федеральной информационной адресной системой виде	—
1.2.	Дополнительные сведения о местоположении земельного участка	—
2.	Площадь земельного участка ± величина погрешности определения (вычисления) площади (Р ± ΔР), м²	721 ± 9,00
3.	Формула, примененная для вычисления предельной погрешности определения площади земельного участка, с подставленными значениями и итоговые (вычисленные) значения	3,5*0,10*√(721) = 9
4.	Площадь земельного участка согласно сведениям Единого государственного реестра недвижимости (Ркад), м²	721,00
5.	Оценка расхождения Р и Ркад (Р - Ркад), м²	0
6.	Предельный минимальный и максимальный размеры земельного участка (Рмин и Рмакс), м²	Рмин = 300 Рмакс = 2 000

1	2	3
7.	Кадастровый или иной государственный учетный номер (инвентарный) здания, сооружения, объекта незавершенного строительства, расположенного на земельном участке	68:30:0002008:50
8.	Вид (виды) разрешенного использования	—
8.1.	Дополнительные сведения об использовании земельного участка	—
9.	Сведения о земельных участках (землях общего пользования, территории общего пользования), посредством которых обеспечивается доступ	Земли общего пользования
10.	Иные сведения	На местности границы данного земельных участков существуют более 15 лет, его границы в ходе проведения ККР установлены по фактическому пользованию без захвата земель общего пользования, с учетом привязки к смежным земельным участкам, границы которых ранее были установлены в системе координат МСК-68

4. Пояснения к сведениям об уточняемом земельном участке с кадастровым номером 68:30:0002008:21 :

1.	—

1. Сведения о характерных точках границ уточняемого земельного участка с кадастровым номером 68:30:0002008:23 :

Система координат МСК-68, зона 1 Зона № 1

Обозначение характерных точек границ	Координаты, м				Метод определения координат	Формулы, примененные для расчета средней квадратической погрешности определения координат характерных точек границ (Mt), с подставленными в такие формулы значениями и итоговые (вычисленные) значения Mt, м	Описание закрепления точки
	содержатся в Едином государственном реестре недвижимости		определены в результате выполнения комплексных кадастровых работ				
	X	Y	X	Y			
1	2	3	4	5	6	7	8
7880	172,00	107,58	—	—	Метод спутниковых геодезических измерений (определений)	0,10	—
7881	170,04	130,96	—	—			
7882	126,76	120,70	—	—			
7883	126,56	123,82	—	—			

1	2	3	4	5	6	7	8
7884	111,59	122,91	—	—	Метод спутниковых геодезических измерений (определений)	0,10	—
7885	107,86	122,78	—	—			
7886	101,84	122,61	—	—			
7887	93,22	122,83	—	—			
7888	92,24	102,04	—	—			
7889	108,61	102,86	—	—			
7890	118,15	103,57	—	—			
н7891У	—	—	350 810,60	1 304 625,52		√(0,08^2 + 0,06^2) = 0,10	
н7892У	—	—	350 806,52	1 304 648,62			
н7893У	—	—	350 763,91	1 304 634,16			
н7894У	—	—	350 763,24	1 304 637,22			
н7895У	—	—	350 749,19	1 304 634,58			
н7896У	—	—	350 745,25	1 304 634,12			
н7897У	—	—	350 738,78	1 304 633,46			
н7898У	—	—	350 730,04	1 304 632,52			
н7899У	—	—	350 731,35	1 304 612,01			
н7900У	—	—	350 749,74	1 304 614,85			

1	2	3	4	5	6	7	8
н7901У	—	—	350 756,99	1 304 616,09	Метод спутниковых геодезических измерений (определений)	√(0,08^2 + 0,06^2) = 0,10	—
7880	172,00	107,58	—	—		0,10	

2. Сведения о частях границ уточняемого земельного участка с кадастровым номером 68:30:0002008:23 :

Обозначение части границ		Горизонтальное проложение (S), м	Описание прохождения части границ	Сведения о согласовании местоположения границ (согласовано/спорное)
от т.	до т.			
1	2	3	4	5
н7891У	н7892У	23,46	—	согласовано
н7892У	н7893У	45,00		
н7893У	н7894У	3,13		
н7894У	н7895У	14,30		
н7895У	н7896У	3,97		
н7896У	н7897У	6,50		
н7897У	н7898У	8,79		
н7898У	н7899У	20,55		
н7899У	н7900У	18,61		
н7900У	н7901У	7,36		
н7901У	н7891У	54,43		

3. Сведения о характеристиках уточняемого земельного участка с кадастровым номером 68:30:0002008:23 :

№ п/п	Наименование характеристики	Значение характеристики
1	2	3
1.	Адрес земельного участка	—
1.1.	Сведения о местоположении земельного участка (при отсутствии адреса) в структурированном в соответствии с федеральной информационной адресной системой виде	—
1.2.	Дополнительные сведения о местоположении земельного участка	—
2.	Площадь земельного участка ± величина погрешности определения (вычисления) площади (Р ± ΔР), м²	1 582 ± 14,00
3.	Формула, примененная для вычисления предельной погрешности определения площади земельного участка, с подставленными значениями и итоговые (вычисленные) значения	3,5*0,10*√(1 582) = 14

1	2	3
4.	Площадь земельного участка согласно сведениям Единого государственного реестра недвижимости (Ркад), м²	1 569,00
5.	Оценка расхождения Р и Ркад (Р - Ркад), м²	13
6.	Предельный минимальный и максимальный размеры земельного участка (Рмин и Рмакс), м²	Рмин = 200 Рмакс = 5 000
7.	Кадастровый или иной государственный учетный номер (инвентарный) здания, сооружения, объекта незавершенного строительства, расположенного на земельном участке	—
8.	Вид (виды) разрешенного использования	—
8.1.	Дополнительные сведения об использовании земельного участка	—
9.	Сведения о земельных участках (землях общего пользования, территории общего пользования), посредством которых обеспечивается доступ	Земли общего пользования
10.	Иные сведения	На местности границы данного земельных участков существуют более 15 лет, его границы в ходе проведения ККР установлены по фактическому пользованию без захвата земель общего пользования, с учетом привязки к смежным земельным участкам, границы которых ранее были установлены в системе координат МСК-68

4. Пояснения к сведениям об уточняемом земельном участке с кадастровым номером 68:30:0002008:23 :

1.	—

1. Сведения о характерных точках границ уточняемого земельного участка с кадастровым номером 68:30:0002008:30 :

Система координат МСК-68, зона 1 Зона № 1

Обозначение характерных точек границ	Координаты, м				Метод определения координат	Формулы, примененные для расчета средней квадратической погрешности определения координат характерных точек границ (Mt), с подставленными в такие формулы значениями и итоговые (вычисленные) значения Mt, м	Описание закрепления точки
	содержатся в Едином государственном реестре недвижимости		определены в результате выполнения комплексных кадастровых работ				
	X	Y	X	Y			
1	2	3	4	5	6	7	8
19262	350 823,15	1 304 657,78	—	—	Метод спутниковых геодезических измерений (определений)	0,10	—
19263	350 816,23	1 304 676,70	—	—			

1	2	3	4	5	6	7	8
19264	350 812,86	1 304 675,70	—	—	Метод спутниковых геодезических измерений (определений)	0,10	—
16820	350 812,15	1 304 679,21	—	—			
16827	350 800,49	1 304 676,07	—	—			
16826	350 780,36	1 304 671,37	—	—			
19265	350 783,02	1 304 655,29	—	—			
19266	350 804,48	1 304 660,14	—	—			
19267	350 805,84	1 304 652,44	—	—			
н10545 У	—	—	350 821,07	1 304 657,14		√(0,08^2 + 0,06^2) = 0,10	
н19268 У	—	—	350 815,95	1 304 676,70			
н19269 У	—	—	350 812,12	1 304 675,67			
н16828 У	—	—	350 811,30	1 304 679,30			
н7931У	—	—	350 778,24	1 304 670,45			
н7930У	—	—	350 782,18	1 304 654,71			
н19270 У	—	—	350 793,48	1 304 657,61			
н19271 У	—	—	350 803,79	1 304 660,10			
н10546 У	—	—	350 805,84	1 304 652,44			
19262	350 823,15	1 304 657,78	—	—		0,10	

2. Сведения о частях границ уточняемого земельного участка с кадастровым номером 68:30:0002008:30 :

Обозначение части границ		Горизонтальное проложение (S), м	Описание прохождения части границ	Сведения о согласовании местоположения границ (согласовано/спорное)
от т.	до т.			
1	2	3	4	5
н10545У	н19268У	20,22	—	согласовано
н19268У	н19269У	3,97		
н19269У	н16828У	3,72		
н16828У	н7931У	34,22		
н7931У	н7930У	16,23		
н7930У	н19270У	11,67		
н19270У	н19271У	10,61		
н19271У	н10546У	7,93		
н10546У	н10545У	15,94		

3. Сведения о характеристиках уточняемого земельного участка с кадастровым номером 68:30:0002008:30 :

№ п/п	Наименование характеристики	Значение характеристики
1	2	3
1.	Адрес земельного участка	—
1.1.	Сведения о местоположении земельного участка (при отсутствии адреса) в структурированном в соответствии с федеральной информационной адресной системой виде	—
1.2.	Дополнительные сведения о местоположении земельного участка	—
2.	Площадь земельного участка ± величина погрешности определения (вычисления) площади (Р ± ΔР), м²	736 ± 9,00
3.	Формула, примененная для вычисления предельной погрешности определения площади земельного участка, с подставленными значениями и итоговые (вычисленные) значения	3,5*0,10*√(736) = 9
4.	Площадь земельного участка согласно сведениям Единого государственного реестра недвижимости (Ркад), м²	729,00
5.	Оценка расхождения Р и Ркад (Р - Ркад), м²	7
6.	Предельный минимальный и максимальный размеры земельного участка (Рмин и Рмакс), м²	Рмин = 200 Рмакс = 5 000

1	2	3
7.	Кадастровый или иной государственный учетный номер (инвентарный) здания, сооружения, объекта незавершенного строительства, расположенного на земельном участке	68:30:0000000:191; 68:30:0002008:58
8.	Вид (виды) разрешенного использования	—
8.1.	Дополнительные сведения об использовании земельного участка	—
9.	Сведения о земельных участках (землях общего пользования, территории общего пользования), посредством которых обеспечивается доступ	Земли общего пользования
10.	Иные сведения	На местности границы данного земельных участков существуют более 15 лет, его границы в ходе проведения ККР установлены по фактическому пользованию без захвата земель общего пользования, с учетом привязки к смежным земельным участкам, границы которых ранее были установлены в системе координат МСК-68

4. Пояснения к сведениям об уточняемом земельном участке с кадастровым номером 68:30:0002008:30 :

1.	—

1. Сведения о характерных точках границ уточняемого земельного участка с кадастровым номером 68:30:0002008:31 :

Система координат МСК-68, зона 1 Зона № 1

Обозначение характерных точек границ	Координаты, м				Метод определения координат	Формулы, примененные для расчета средней квадратической погрешности определения координат характерных точек границ (Mt), с подставленными в такие формулы значениями и итоговые (вычисленные) значения Mt, м	Описание закрепления точки
	содержатся в Едином государственном реестре недвижимости		определены в результате выполнения комплексных кадастровых работ				
	X	Y	X	Y			
1	2	3	4	5	6	7	8
19247	106,57	82,98	—	—	Метод спутниковых геодезических измерений (определений)	0,10	—
19248	107,50	83,37	—	—			
19249	137,62	95,97	—	—			
19250	136,65	98,70	—	—			

1	2	3	4	5	6	7	8
19251	150,44	105,18	—	—	Метод спутниковых геодезических измерений (определений)	0,10	—
19252	142,67	122,59	—	—			
19253	135,93	119,09	—	—			
7903	135,31	118,79	—	—			
7902	102,00	102,98	—	—			
19254	104,77	91,84	—	—			
19255	103,84	91,47	—	—			
н19256 У	—	—	350 734,10	1 304 528,91		√(0,08^2 + 0,06^2) = 0,10	
н7947У	—	—	350 739,56	1 304 529,35			
н7946У	—	—	350 741,18	1 304 529,44			
н7945У	—	—	350 750,83	1 304 530,30			
н7944У	—	—	350 767,46	1 304 532,08			
н19257 У	—	—	350 767,38	1 304 534,31			
н19258 У	—	—	350 780,80	1 304 535,64			
н19259 У	—	—	350 778,90	1 304 555,25			
н7909У	—	—	350 772,70	1 304 554,35			
н7908У	—	—	350 735,98	1 304 549,96			

1	2	3	4	5	6	7	8
н19260 У	—	—	350 734,34	1 304 549,83	Метод спутниковых геодезических измерений (определений)	√(0,08^2 + 0,06^2) = 0,10	—
н19261 У	—	—	350 734,04	1 304 538,47			
19247	106,57	82,98	—	—		0,10	

2. Сведения о частях границ уточняемого земельного участка с кадастровым номером 68:30:0002008:31 :

Обозначение части границ		Горизонтальное проложение (S), м	Описание прохождения части границ	Сведения о согласовании местоположения границ (согласовано/спорное)
от т.	до т.			
1	2	3	4	5
н19256У	н7947У	5,48	—	согласовано
н7947У	н7946У	1,62		
н7946У	н7945У	9,69		
н7945У	н7944У	16,72		
н7944У	н19257У	2,23		
н19257У	н19258У	13,49		
н19258У	н19259У	19,70		
н19259У	н7909У	6,26		
н7909У	н7908У	36,98		
н7908У	н19260У	1,65		
н19260У	н19261У	11,36		
н19261У	н19256У	9,56		

3. Сведения о характеристиках уточняемого земельного участка с кадастровым номером 68:30:0002008:31 :

№ п/п	Наименование характеристики	Значение характеристики
1	2	3
1.	Адрес земельного участка	—
1.1.	Сведения о местоположении земельного участка (при отсутствии адреса) в структурированном в соответствии с федеральной информационной адресной системой виде	—
1.2.	Дополнительные сведения о местоположении земельного участка	—
2.	Площадь земельного участка ± величина погрешности определения (вычисления) площади (Р ± ΔР), м²	954 ± 11,00

1	2	3
3.	Формула, примененная для вычисления предельной погрешности определения площади земельного участка, с подставленными значениями и итоговые (вычисленные) значения	3,5*0,10*√(954) = 11
4.	Площадь земельного участка согласно сведениям Единого государственного реестра недвижимости (Ркад), м²	954,00
5.	Оценка расхождения Р и Ркад (Р - Ркад), м²	0
6.	Предельный минимальный и максимальный размеры земельного участка (Рмин и Рмакс), м²	Рмин = 300 Рмакс = 2 000
7.	Кадастровый или иной государственный учетный номер (инвентарный) здания, сооружения, объекта незавершенного строительства, расположенного на земельном участке	68:30:0002008:49
8.	Вид (виды) разрешенного использования	—
8.1.	Дополнительные сведения об использовании земельного участка	—
9.	Сведения о земельных участках (землях общего пользования, территории общего пользования), посредством которых обеспечивается доступ	Земли общего пользования
10.	Иные сведения	На местности границы данного земельных участков существуют более 15 лет, его границы в ходе проведения ККР установлены по фактическому пользованию без захвата земель общего пользования, с учетом привязки к смежным земельным участкам, границы которых ранее были установлены в системе координат МСК-68

4. Пояснения к сведениям об уточняемом земельном участке с кадастровым номером 68:30:0002008:31 :

1.	—

1. Сведения о характерных точках границ уточняемого земельного участка с кадастровым номером 68:30:0002008:32 :

Система координат МСК-68, зона 1 Зона № 1

Обозначение характерных точек границ	Координаты, м				Метод определения координат	Формулы, примененные для расчета средней квадратической погрешности определения координат характерных точек границ (Mt), с подставленными в такие формулы значениями и итоговые (вычисленные) значения Mt, м	Описание закрепления точки
	содержатся в Едином государственном реестре недвижимости		определены в результате выполнения комплексных кадастровых работ				
	X	Y	X	Y			
1	2	3	4	5	6	7	8

1	2	3	4	5	6	7	8
19230	89,56	47,01	—	—	Метод спутниковых геодезических измерений (определений)	0,10	—
19231	103,18	46,90	—	—			
19232	103,57	71,21	—	—			
19233	111,17	71,08	—	—			
19234	112,27	85,02	—	—			
19235	110,67	85,13	—	—			
19236	110,49	96,53	—	—			
19237	110,19	115,54	—	—			
19238	87,69	115,99	—	—			
19239	87,95	101,57	—	—			
19240	88,02	97,69	—	—			
н19241 У	—	—	350 820,31	1 304 678,53		√(0,08^2 + 0,06^2) = 0,10	
н19242 У	—	—	350 832,58	1 304 681,62			
н19243 У	—	—	350 825,17	1 304 709,55			
н4072У	—	—	350 832,68	1 304 712,18			
н4071У	—	—	350 830,29	1 304 724,97			
н4070У	—	—	350 828,39	1 304 724,78			

1	2	3	4	5	6	7	8
4064	—	—	350 824,36	1 304 742,56	Метод спутниковых геодезических измерений (определений)	√(0,08^2 + 0,06^2) = 0,10	—
н4063У	—	—	350 822,78	1 304 749,63			
н4062У	—	—	350 817,33	1 304 748,52			
н19244У	—	—	350 800,31	1 304 745,07			
н19245У	—	—	350 810,22	1 304 702,83			
н19246У	—	—	350 814,78	1 304 691,47			
19230	89,56	47,01	—	—		0,10	

2. Сведения о частях границ уточняемого земельного участка с кадастровым номером 68:30:0002008:32 :

Обозначение части границ		Горизонтальное проложение (S), м	Описание прохождения части границ	Сведения о согласовании местоположения границ (согласовано/спорное)
от т.	до т.			
1	2	3	4	5
н19241У	н19242У	12,65	—	согласовано
н19242У	н19243У	28,90		
н19243У	н4072У	7,96		
н4072У	н4071У	13,01		
н4071У	н4070У	1,91		
н4070У	4064	18,23		
4064	н4063У	7,24		
н4063У	н4062У	5,56		
н4062У	н19244У	17,37		
н19244У	н19245У	43,39		
н19245У	н19246У	12,24		
н19246У	н19241У	14,07		

3. Сведения о характеристиках уточняемого земельного участка с кадастровым номером 68:30:0002008:32 :

№ п/п	Наименование характеристики	Значение характеристики
1	2	3

1	2	3
1.	Адрес земельного участка	—
1.1.	Сведения о местоположении земельного участка (при отсутствии адреса) в структурированном в соответствии с федеральной информационной адресной системой виде	—
1.2.	Дополнительные сведения о местоположении земельного участка	—
2.	Площадь земельного участка ± величина погрешности определения (вычисления) площади (Р ± ΔР), м²	1 353 ± 13,00
3.	Формула, примененная для вычисления предельной погрешности определения площади земельного участка, с подставленными значениями и итоговые (вычисленные) значения	3,5*0,10*√(1 353) = 13
4.	Площадь земельного участка согласно сведениям Единого государственного реестра недвижимости (Ркад), м²	1 353,00
5.	Оценка расхождения Р и Ркад (Р - Ркад), м²	0
6.	Предельный минимальный и максимальный размеры земельного участка (Рмин и Рмакс), м²	Рмин = 200 Рмакс = 5 000
7.	Кадастровый или иной государственный учетный номер (инвентарный) здания, сооружения, объекта незавершенного строительства, расположенного на земельном участке	68:30:0002008:59; 68:30:0000000:588
8.	Вид (виды) разрешенного использования	—
8.1.	Дополнительные сведения об использовании земельного участка	—
9.	Сведения о земельных участках (землях общего пользования, территории общего пользования), посредством которых обеспечивается доступ	Земли общего пользования
10.	Иные сведения	На местности границы данного земельных участков существуют более 15 лет, его границы в ходе проведения ККР установлены по фактическому пользованию без захвата земель общего пользования, с учетом привязки к смежным земельным участкам, границы которых ранее были установлены в системе координат МСК-68
4. Пояснения к сведениям об уточняемом земельном участке с кадастровым номером		68:30:0002008:32 :
1.	—	

1. Сведения о характерных точках границ уточняемого земельного участка с кадастровым номером 68:30:0002008:64 :

Система координат МСК-68, зона 1 Зона № 1

Обозначение характерных точек границ	Координаты, м				Метод определения координат	Формулы, примененные для расчета средней квадратической погрешности определения координат характерных точек границ (Mt), с подставленными в такие формулы значениями и итоговые (вычисленные) значения Mt, м	Описание закрепления точки
	содержатся в Едином государственном реестре недвижимости		определены в результате выполнения комплексных кадастровых работ				
	X	Y	X	Y			
1	2	3	4	5	6	7	8
16822	350 808,00	1 304 692,74	—	—	Метод спутниковых геодезических измерений (определений)	0,10	—
46660	350 806,78	1 304 700,68	—	—			
46661	350 806,00	1 304 703,90	—	—			
46662	350 805,28	1 304 707,95	—	—			
46649	350 800,97	1 304 732,24	—	—			
46663	350 787,12	1 304 729,04	—	—			
46648	350 777,01	1 304 726,69	—	—			
16793	350 782,12	1 304 688,71	—	—			
16825	350 795,30	1 304 691,42	—	—			
16824	350 795,62	1 304 689,80	—	—			
16823	350 803,56	1 304 691,86	—	—			
н16829 У	—	—	350 808,16	1 304 692,83		√(0,08^2 + 0,06^2) = 0,10	

1	2	3	4	5	6	7	8
н46650 У	—	—	350 798,80	1 304 732,01	Метод спутниковых геодезических измерений (определений)	√(0,08^2 + 0,06^2) = 0,10	—
н16799 У	—	—	350 775,97	1 304 726,41			
н16798 У	—	—	350 781,27	1 304 688,49			
н16830 У	—	—	350 781,64	1 304 685,84			
16822	350 808,00	1 304 692,74	—	—		0,10	

2. Сведения о частях границ уточняемого земельного участка с кадастровым номером 68:30:0002008:64 :

Обозначение части границ		Горизонтальное проложение (S), м	Описание прохождения части границ	Сведения о согласовании местоположения границ (согласовано/спорное)
от т.	до т.			
1	2	3	4	5
н16829У	н46650У	40,28	—	согласовано
н46650У	н16799У	23,51		
н16799У	н16798У	38,29		
н16798У	н16830У	2,68		
н16830У	н16829У	27,43		

3. Сведения о характеристиках уточняемого земельного участка с кадастровым номером 68:30:0002008:64 :

№ п/п	Наименование характеристики	Значение характеристики
1	2	3
1.	Адрес земельного участка	—
1.1.	Сведения о местоположении земельного участка (при отсутствии адреса) в структурированном в соответствии с федеральной информационной адресной системой виде	—
1.2.	Дополнительные сведения о местоположении земельного участка	—
2.	Площадь земельного участка ± величина погрешности определения (вычисления) площади (Р ± ΔР), м²	1 031 ± 11,00
3.	Формула, примененная для вычисления предельной погрешности определения площади земельного участка, с подставленными значениями и итоговые (вычисленные) значения	3,5*0,10*√(1 031) = 11

1	2	3
4.	Площадь земельного участка согласно сведениям Единого государственного реестра недвижимости (Ркад), м²	996,00
5.	Оценка расхождения Р и Ркад (Р - Ркад), м²	35
6.	Предельный минимальный и максимальный размеры земельного участка (Рмин и Рмакс), м²	Рмин = 300 Рмакс = 2 000
7.	Кадастровый или иной государственный учетный номер (инвентарный) здания, сооружения, объекта незавершенного строительства, расположенного на земельном участке	68:30:0002008:61
8.	Вид (виды) разрешенного использования	—
8.1.	Дополнительные сведения об использовании земельного участка	—
9.	Сведения о земельных участках (землях общего пользования, территории общего пользования), посредством которых обеспечивается доступ	Земли общего пользования
10.	Иные сведения	На местности границы данного земельных участков существуют более 15 лет, его границы в ходе проведения ККР установлены по фактическому пользованию без захвата земель общего пользования, с учетом привязки к смежным земельным участкам, границы которых ранее были установлены в системе координат МСК-68

4. Пояснения к сведениям об уточняемом земельном участке с кадастровым номером 68:30:0002008:64 :

1.	—

1. Сведения о характерных точках границ уточняемого земельного участка с кадастровым номером 68:30:0002008:65 :

Система координат МСК-68, зона 1 Зона № 1

Обозначение характерных точек границ	Координаты, м				Метод определения координат	Формулы, примененные для расчета средней квадратической погрешности определения координат характерных точек границ (Mt), с подставленными в такие формулы значениями и итоговые (вычисленные) значения Mt, м	Описание закрепления точки
	содержатся в Едином государственном реестре недвижимости		определены в результате выполнения комплексных кадастровых работ				
	X	Y	X	Y			
1	2	3	4	5	6	7	8
16820	350 812,15	1 304 679,21	—	—	Метод спутниковых геодезических измерений (определений)	0,10	—
16821	350 809,07	1 304 692,99	—	—			

1	2	3	4	5	6	7	8
16822	350 808,00	1 304 692,74	—	—	Метод спутниковых геодезических измерений (определений)	0,10	—
16823	350 803,56	1 304 691,86	—	—			
16824	350 795,62	1 304 689,80	—	—			
16825	350 795,30	1 304 691,42	—	—			
16793	350 782,12	1 304 688,71	—	—			
16797	350 777,80	1 304 687,51	—	—			
16826	350 780,36	1 304 671,37	—	—			
16827	350 800,49	1 304 676,07	—	—			
н16828 У	—	—	350 811,30	1 304 679,30		√(0,08^2 + 0,06^2) = 0,10	
н16829 У	—	—	350 808,16	1 304 692,83			
н16830 У	—	—	350 781,64	1 304 685,84			
н16798 У	—	—	350 781,27	1 304 688,49			
н16802 У	—	—	350 773,99	1 304 686,75			
н7932У	—	—	350 776,70	1 304 676,60			
н7931У	—	—	350 778,24	1 304 670,45			
16820	350 812,15	1 304 679,21	—	—		0,10	

2. Сведения о частях границ уточняемого земельного участка с кадастровым номером 68:30:0002008:65 :

Обозначение части границ		Горизонтальное проложение (S), м	Описание прохождения части границ	Сведения о согласовании местоположения границ (согласовано/спорное)
от т.	до т.			

1	2	3	4	5
н16828У	н16829У	13,89	—	согласовано
н16829У	н16830У	27,43		
н16830У	н16798У	2,68		
н16798У	н16802У	7,49		
н16802У	н7932У	10,51		
н7932У	н7931У	6,34		
н7931У	н16828У	34,22		

3. Сведения о характеристиках уточняемого земельного участка с кадастровым номером 68:30:0002008:65 :

№ п/п	Наименование характеристики	Значение характеристики
1	2	3
1.	Адрес земельного участка	—
1.1.	Сведения о местоположении земельного участка (при отсутствии адреса) в структурированном в соответствии с федеральной информационной адресной системой виде	—
1.2.	Дополнительные сведения о местоположении земельного участка	—
2.	Площадь земельного участка ± величина погрешности определения (вычисления) площади (Р ± ΔР), м²	500 ± 8,00
3.	Формула, примененная для вычисления предельной погрешности определения площади земельного участка, с подставленными значениями и итоговые (вычисленные) значения	3,5*0,10*√(500) = 8
4.	Площадь земельного участка согласно сведениям Единого государственного реестра недвижимости (Ркад), м²	500,00
5.	Оценка расхождения Р и Ркад (Р - Ркад), м²	0
6.	Предельный минимальный и максимальный размеры земельного участка (Рмин и Рмакс), м²	Рмин = 300 Рмакс = 2 000
7.	Кадастровый или иной государственный учетный номер (инвентарный) здания, сооружения, объекта незавершенного строительства, расположенного на земельном участке	—
8.	Вид (виды) разрешенного использования	—
8.1.	Дополнительные сведения об использовании земельного участка	—
9.	Сведения о земельных участках (землях общего пользования, территории общего пользования), посредством которых обеспечивается доступ	Земли общего пользования

1	2	3
10.	Иные сведения	На местности границы данного земельных участков существуют более 15 лет, его границы в ходе проведения ККР установлены по фактическому пользованию без захвата земель общего пользования, с учетом привязки к смежным земельным участкам, границы которых ранее были установлены в системе координат МСК-68

4. Пояснения к сведениям об уточняемом земельном участке с кадастровым номером 68:30:0002008:65 :

1.	—

1. Сведения о характерных точках границ уточняемого земельного участка с кадастровым номером 68:30:0002008:273 :

Система координат МСК-68, зона 1 Зона № 1

Обозначение характерных точек границ	Координаты, м				Метод определения координат	Формулы, примененные для расчета средней квадратической погрешности определения координат характерных точек границ (Mt), с подставленными в такие формулы значениями и итоговые (вычисленные) значения Mt, м	Описание закрепления точки
	содержатся в Едином государственном реестре недвижимости		определены в результате выполнения комплексных кадастровых работ				
	X	Y	X	Y			
1	2	3	4	5	6	7	8
7859	350 805,33	1 304 579,80	—	—	Метод спутниковых геодезических измерений (определений)	0,10	—
7860	350 801,81	1 304 603,51	—	—			
7861	350 735,66	1 304 590,34	—	—			
7862	350 736,00	1 304 570,40	—	—			
7863	350 753,91	1 304 572,83	—	—			
7864	350 770,07	1 304 575,03	—	—			
н7865У	—	—	350 809,43	1 304 583,20		√(0,08^2 + 0,06^2) = 0,10	
н7866У	—	—	350 801,25	1 304 603,52			

1	2	3	4	5	6	7	8
н7867У	—	—	350 771,78	1 304 597,22	Метод спутниковых геодезических измерений (определений)	√(0,08^2 + 0,06^2) = 0,10	—
н7868У	—	—	350 735,77	1 304 590,02			
н7869У	—	—	350 736,11	1 304 570,08			
н7870У	—	—	350 754,02	1 304 572,51			
н7871У	—	—	350 770,36	1 304 574,74			
7859	350 805,33	1 304 579,80	—	—		0,10	

2. Сведения о частях границ уточняемого земельного участка с кадастровым номером 68:30:0002008:273 :

Обозначение части границ		Горизонтальное проложение (S), м	Описание прохождения части границ	Сведения о согласовании местоположения границ (согласовано/спорное)
от т.	до т.			
1	2	3	4	5
н7865У	н7866У	21,90	—	согласовано
н7866У	н7867У	30,14		
н7867У	н7868У	36,72		
н7868У	н7869У	19,94		
н7869У	н7870У	18,07		
н7870У	н7871У	16,49		
н7871У	н7865У	39,98		

3. Сведения о характеристиках уточняемого земельного участка с кадастровым номером 68:30:0002008:273 :

№ п/п	Наименование характеристики	Значение характеристики
1	2	3
1.	Адрес земельного участка	—
1.1.	Сведения о местоположении земельного участка (при отсутствии адреса) в структурированном в соответствии с федеральной информационной адресной системой виде	—
1.2.	Дополнительные сведения о местоположении земельного участка	—
2.	Площадь земельного участка ± величина погрешности определения (вычисления) площади (Р ± ΔР), м²	1 500 ± 14,00

1	2	3
3.	Формула, примененная для вычисления предельной погрешности определения площади земельного участка, с подставленными значениями и итоговые (вычисленные) значения	3,5*0,10*√(1 500) = 14
4.	Площадь земельного участка согласно сведениям Единого государственного реестра недвижимости (Ркад), м²	1 500,00
5.	Оценка расхождения Р и Ркад (Р - Ркад), м²	0
6.	Предельный минимальный и максимальный размеры земельного участка (Рмин и Рмакс), м²	Рмин = 200 Рмакс = 5 000
7.	Кадастровый или иной государственный учетный номер (инвентарный) здания, сооружения, объекта незавершенного строительства, расположенного на земельном участке	68:30:0002008:272
8.	Вид (виды) разрешенного использования	—
8.1.	Дополнительные сведения об использовании земельного участка	—
9.	Сведения о земельных участках (землях общего пользования, территории общего пользования), посредством которых обеспечивается доступ	Земли общего пользования
10.	Иные сведения	На местности границы данного земельных участков существуют более 15 лет, его границы в ходе проведения ККР установлены по фактическому пользованию без захвата земель общего пользования, с учетом привязки к смежным земельным участкам, границы которых ранее были установлены в системе координат МСК-68
4. Пояснения к сведениям об уточняемом земельном участке с кадастровым номером		68:30:0002008:273 :
1.	—	

Описание местоположения здания, сооружения, объекта незавершенного строительства на земельном участке

1. Сведения о характерных точках контура объекта недвижимости с кадастровым номером 68:30:0002004:31 :

Система координат МСК-68, зона 1 Зона № 1

Обозначение характерных точек границ	Содержатся в Едином государственном реестре недвижимости			Определены в ходе выполнения комплексных кадастровых работ			Метод определения координат	Формулы, примененные для расчета средней квадратической погрешности определения координат характерных точек (Mt), м, с подставленными в такие формулы значениями и итоговые (вычисленные) значения Mt, м
	координаты, м		Радиус, м	координаты, м		Радиус, м		
	X	Y	R	X	Y	R		
1	2	3	4	5	6	7	8	9
н11875 О	—	—	—	350 859,93	1 304 712,80	—	Метод спутниковых геодезических измерений (определений)	√(0,08^2 + 0,06^2) = 0,10
н11876 О	—	—	—	350 844,59	1 304 710,31	—		
н11877 О	—	—	—	350 846,23	1 304 700,20	—		
н11878 О	—	—	—	350 861,57	1 304 702,69	—		
н11875 О	—	—	—	350 859,93	1 304 712,80	—		

2. Сведения о характеристиках объекта недвижимости с кадастровым номером 68:30:0002004:31 :

№ п/п	Наименование характеристики	Значение характеристики
1	2	3
1.	Вид объекта недвижимости	Здание
2.	Ранее присвоенный государственный учетный номер (инвентарный) здания, сооружения, объекта незавершенного строительства	—
3.	Кадастровый номер земельного участка (земельных участков), в границах которого (которых) расположены здание, сооружение, объект незавершенного строительства	68:30:0002008:4
4.	Уникальный учетный номер кадастрового квартала, в границах которого расположены здание, сооружение, объект незавершенного строительства	68:30:0002008

1	2	3
5.	Адрес здания, сооружения, объекта незавершенного строительства	—
5.1.	Сведения о местоположении здания, сооружения, объекта незавершенного строительства (при отсутствии адреса) в структурированном в соответствии с федеральной информационной адресной системой виде	—
5.2.	Дополнительные сведения о местоположении	—
6.	Иные сведения	—

3. Пояснения к сведениям об объекте недвижимости с кадастровым номером 68:30:0002004:31 :

1.	—

1. Сведения о характерных точках контура объекта недвижимости с кадастровым номером 68:30:0002004:34 :

Система координат МСК-68, зона 1 Зона № 1

Обозначение характерных точек границ	Содержатся в Едином государственном реестре недвижимости			Определены в ходе выполнения комплексных кадастровых работ			Метод определения координат	Формулы, примененные для расчета средней квадратической погрешности определения координат характерных точек (Mt), м, с подставленными в такие формулы значениями и итоговые (вычисленные) значения Mt, м
	координаты, м		Радиус, м	координаты, м		Радиус, м		
	X	Y	R	X	Y	R		
1	2	3	4	5	6	7	8	9
н11879 О	—	—	—	350 852,37	1 304 831,08	—	Метод спутниковых геодезических измерений (определений)	√(0,08^2 + 0,06^2) = 0,10
н11880 О	—	—	—	350 842,83	1 304 830,48	—		
н11881 О	—	—	—	350 843,42	1 304 821,17	—		
н11882 О	—	—	—	350 852,96	1 304 821,77	—		
н11879 О	—	—	—	350 852,37	1 304 831,08	—		

2. Сведения о характеристиках объекта недвижимости с кадастровым номером 68:30:0002004:34 :

№ п/п	Наименование характеристики	Значение характеристики
1	2	3
1.	Вид объекта недвижимости	Здание

1	2	3
2.	Ранее присвоенный государственный учетный номер (инвентарный) здания, сооружения, объекта незавершенного строительства	—
3.	Кадастровый номер земельного участка (земельных участков), в границах которого (которых) расположены здание, сооружение, объект незавершенного строительства	68:30:0002008:8
4.	Уникальный учетный номер кадастрового квартала, в границах которого расположены здание, сооружение, объект незавершенного строительства	68:30:0002008
5.	Адрес здания, сооружения, объекта незавершенного строительства	—
5.1.	Сведения о местоположении здания, сооружения, объекта незавершенного строительства (при отсутствии адреса) в структурированном в соответствии с федеральной информационной адресной системой виде	—
5.2.	Дополнительные сведения о местоположении	—
6.	Иные сведения	—

3. Пояснения к сведениям об объекте недвижимости с кадастровым номером 68:30:0002004:34 :

1.	—

1. Сведения о характерных точках контура объекта недвижимости с кадастровым номером 68:30:0002006:59 :

Система координат МСК-68, зона 1 Зона № 1

Обозначение характерных точек границ	Содержатся в Едином государственном реестре недвижимости			Определены в ходе выполнения комплексных кадастровых работ			Метод определения координат	Формулы, примененные для расчета средней квадратической погрешности определения координат характерных точек (Mt), м, с подставленными в такие формулы значениями и итоговые (вычисленные) значения Mt, м
	координаты, м		Радиус, м	координаты, м		Радиус, м		
	X	Y	R	X	Y	R		
1	2	3	4	5	6	7	8	9
н15831 О	—	—	—	350 854,62	1 304 790,68	—	Метод спутниковых геодезических измерений (определений)	√(0,08^2 + 0,06^2) = 0,10
н15832 О	—	—	—	350 845,23	1 304 789,82	—		
н15833 О	—	—	—	350 846,08	1 304 780,63	—		

1	2	3	4	5	6	7	8	9
н15834 О	—	—	—	350 855,46	1 304 781,49	—	Метод спутниковых геодезических измерений (определений)	√(0,08^2 + 0,06^2) = 0,10
н15831 О	—	—	—	350 854,62	1 304 790,68	—		

2. Сведения о характеристиках объекта недвижимости с кадастровым номером 68:30:0002006:59 :

№ п/п	Наименование характеристики	Значение характеристики
1	2	3
1.	Вид объекта недвижимости	Здание
2.	Ранее присвоенный государственный учетный номер (инвентарный) здания, сооружения, объекта незавершенного строительства	—
3.	Кадастровый номер земельного участка (земельных участков), в границах которого (которых) расположены здание, сооружение, объект незавершенного строительства	68:30:0002006:54
4.	Уникальный учетный номер кадастрового квартала, в границах которого расположены здание, сооружение, объект незавершенного строительства	68:30:0002008
5.	Адрес здания, сооружения, объекта незавершенного строительства	—
5.1.	Сведения о местоположении здания, сооружения, объекта незавершенного строительства (при отсутствии адреса) в структурированном в соответствии с федеральной информационной адресной системой виде	—
5.2.	Дополнительные сведения о местоположении	—
6.	Иные сведения	—

3. Пояснения к сведениям об объекте недвижимости с кадастровым номером 68:30:0002006:59 :

1.	—

1. Сведения о характерных точках контура объекта недвижимости с кадастровым номером 68:30:0002006:95 :

Система координат МСК-68, зона 1 Зона № 1

Обозначение характерных точек границ	Содержатся в Едином государственном реестре недвижимости			Определены в ходе выполнения комплексных кадастровых работ			Метод определения координат	Формулы, примененные для расчета средней квадратической погрешности определения координат характерных точек (Mt), м, с подставленными в такие формулы значениями и итоговые (вычисленные) значения Mt, м
	координаты, м		Радиус, м	координаты, м		Радиус, м		
	X	Y	R	X	Y	R		
1	2	3	4	5	6	7	8	9
н16015 О	—	—	—	350 747,75	1 304 809,03	—	Метод спутниковых геодезических измерений (определений)	√(0,08^2 + 0,06^2) = 0,10
н16016 О	—	—	—	350 739,26	1 304 808,79	—		
н16017 О	—	—	—	350 739,43	1 304 802,48	—		
н16018 О	—	—	—	350 742,54	1 304 802,57	—		
н16019 О	—	—	—	350 742,62	1 304 799,68	—		
н16020 О	—	—	—	350 747,38	1 304 799,81	—		
н16021 О	—	—	—	350 747,29	1 304 802,83	—		
н16022 О	—	—	—	350 747,92	1 304 802,84	—		
н16015 О	—	—	—	350 747,75	1 304 809,03	—		

2. Сведения о характеристиках объекта недвижимости с кадастровым номером 68:30:0002006:95 :

№ п/п	Наименование характеристики	Значение характеристики
1	2	3
1.	Вид объекта недвижимости	Здание
2.	Ранее присвоенный государственный учетный номер (инвентарный) здания, сооружения, объекта незавершенного строительства	—

1	2	3
3.	Кадастровый номер земельного участка (земельных участков), в границах которого (которых) расположены здание, сооружение, объект незавершенного строительства	68:30:0002008:27
4.	Уникальный учетный номер кадастрового квартала, в границах которого расположены здание, сооружение, объект незавершенного строительства	68:30:0002008
5.	Адрес здания, сооружения, объекта незавершенного строительства	—
5.1.	Сведения о местоположении здания, сооружения, объекта незавершенного строительства (при отсутствии адреса) в структурированном в соответствии с федеральной информационной адресной системой виде	—
5.2.	Дополнительные сведения о местоположении	—
6.	Иные сведения	—

3. Пояснения к сведениям об объекте недвижимости с кадастровым номером 68:30:0002006:95 :

1.	—

1. Сведения о характерных точках контура объекта недвижимости с кадастровым номером 68:30:0002008:36 :

Система координат МСК-68, зона 1 Зона № 1

Обозначение характерных точек границ	Содержатся в Едином государственном реестре недвижимости			Определены в ходе выполнения комплексных кадастровых работ			Метод определения координат	Формулы, примененные для расчета средней квадратической погрешности определения координат характерных точек (Mt), м, с подставленными в такие формулы значениями и итоговые (вычисленные) значения Mt, м
	координаты, м		Радиус, м	координаты, м		Радиус, м		
	X	Y	R	X	Y	R		
1	2	3	4	5	6	7	8	9
н18026 О	—	—	—	350 848,16	1 304 478,39	—	Метод спутниковых геодезических измерений (определений)	√(0,08^2 + 0,06^2) = 0,10
н18027 О	—	—	—	350 844,00	1 304 478,41	—		
н18028 О	—	—	—	350 843,98	1 304 475,36	—		
н18029 О	—	—	—	350 838,88	1 304 475,39	—		

1	2	3	4	5	6	7	8	9
н18030 О	—	—	—	350 838,85	1 304 469,65	—	Метод спутниковых геодезических измерений (определений)	√(0,08^2 + 0,06^2) = 0,10
н18031 О	—	—	—	350 848,16	1 304 469,60	—		
н18026 О	—	—	—	350 848,16	1 304 478,39	—		

2. Сведения о характеристиках объекта недвижимости с кадастровым номером 68:30:0002008:36 :

№ п/п	Наименование характеристики	Значение характеристики
1	2	3
1.	Вид объекта недвижимости	Здание
2.	Ранее присвоенный государственный учетный номер (инвентарный) здания, сооружения, объекта незавершенного строительства	—
3.	Кадастровый номер земельного участка (земельных участков), в границах которого (которых) расположены здание, сооружение, объект незавершенного строительства	68:30:0002008:16
4.	Уникальный учетный номер кадастрового квартала, в границах которого расположены здание, сооружение, объект незавершенного строительства	68:30:0002008
5.	Адрес здания, сооружения, объекта незавершенного строительства	—
5.1.	Сведения о местоположении здания, сооружения, объекта незавершенного строительства (при отсутствии адреса) в структурированном в соответствии с федеральной информационной адресной системой виде	—
5.2.	Дополнительные сведения о местоположении	—
6.	Иные сведения	—

3. Пояснения к сведениям об объекте недвижимости с кадастровым номером 68:30:0002008:36 :

1.	—

1. Сведения о характерных точках контура объекта недвижимости с кадастровым номером 68:30:0002008:37 :

Система координат МСК-68, зона 1 Зона № 1

Обозначение характерных точек границ	Содержатся в Едином государственном реестре недвижимости			Определены в ходе выполнения комплексных кадастровых работ			Метод определения координат	Формулы, примененные для расчета средней квадратической погрешности определения координат характерных точек (Mt), м, с подставленными в такие формулы значениями и итоговые (вычисленные) значения Mt, м
	координаты, м		Радиус, м	координаты, м		Радиус, м		
	X	Y	R	X	Y	R		
1	2	3	4	5	6	7	8	9
н18032 О	—	—	—	350 817,10	1 304 470,52	—	Метод спутниковых геодезических измерений (определений)	√(0,08^2 + 0,06^2) = 0,10
н18033 О	—	—	—	350 817,81	1 304 474,62	—		
н18034 О	—	—	—	350 807,85	1 304 476,35	—		
н18035 О	—	—	—	350 806,62	1 304 469,31	—		
н18036 О	—	—	—	350 810,39	1 304 468,65	—		
н18037 О	—	—	—	350 810,91	1 304 471,60	—		
н18032 О	—	—	—	350 817,10	1 304 470,52	—		

2. Сведения о характеристиках объекта недвижимости с кадастровым номером 68:30:0002008:37 :

№ п/п	Наименование характеристики	Значение характеристики
1	2	3
1.	Вид объекта недвижимости	Здание
2.	Ранее присвоенный государственный учетный номер (инвентарный) здания, сооружения, объекта незавершенного строительства	—
3.	Кадастровый номер земельного участка (земельных участков), в границах которого (которых) расположены здание, сооружение, объект незавершенного строительства	68:30:0002008:17

1	2	3
4.	Уникальный учетный номер кадастрового квартала, в границах которого расположены здание, сооружение, объект незавершенного строительства	68:30:0002008
5.	Адрес здания, сооружения, объекта незавершенного строительства	—
5.1.	Сведения о местоположении здания, сооружения, объекта незавершенного строительства (при отсутствии адреса) в структурированном в соответствии с федеральной информационной адресной системой виде	—
5.2.	Дополнительные сведения о местоположении	—
6.	Иные сведения	—

3. Пояснения к сведениям об объекте недвижимости с кадастровым номером 68:30:0002008:37 :

1.	—

1. Сведения о характерных точках контура объекта недвижимости с кадастровым номером 68:30:0002008:38 :

Система координат МСК-68, зона 1 Зона № 1

Обозначение характерных точек границ	Содержатся в Едином государственном реестре недвижимости			Определены в ходе выполнения комплексных кадастровых работ			Метод определения координат	Формулы, примененные для расчета средней квадратической погрешности определения координат характерных точек (Mt), м, с подставленными в такие формулы значениями и итоговые (вычисленные) значения Mt, м
	координаты, м		Радиус, м	координаты, м		Радиус, м		
	X	Y	R	X	Y	R		
1	2	3	4	5	6	7	8	9
68:30:0002008:38(1)								
13391	—	—	—	99,82	154,20	—	Метод спутниковых геодезических измерений (определений)	—
13392	—	—	—	90,53	197,45	—		
13393	—	—	—	78,44	194,35	—		
13394	—	—	—	81,85	173,18	—		
13395	—	—	—	82,82	163,16	—		

1	2	3	4	5	6	7	8	9
13396	—	—	—	94,09	103,82	—	Метод спутниковых геодезических измерений (определений)	—
13397	—	—	—	94,77	98,56	—		
13398	—	—	—	94,94	97,27	—		
13399	—	—	—	95,37	93,90	—		
13400	—	—	—	95,99	92,21	—		
13401	—	—	—	98,15	82,50	—		
13402	—	—	—	99,41	77,38	—		
13403	—	—	—	111,18	75,97	—		
13404	—	—	—	111,51	85,26	—		
13405	—	—	—	108,23	114,07	—		
н18038 О	—	—	—	350 888,07	1 304 537,78	—		√(0,08^2 + 0,06^2) = 0,10
н18039 О	—	—	—	350 881,03	1 304 581,17	—		
н18040 О	—	—	—	350 870,09	1 304 578,95	—		
н18041 О	—	—	—	350 865,80	1 304 578,38	—		
н50612 О	—	—	—	350 872,86	1 304 543,68	—		
н50611 О	—	—	—	350 878,38	1 304 507,74	—		
н50610 О	—	—	—	350 880,54	1 304 485,27	—		

1	2	3	4	5	6	7	8	9
н50609 О	—	—	—	350 881,10	1 304 476,28	—	Метод спутниковых геодезических измерений (определений)	√(0,08^2 + 0,06^2) = 0,10
н50608 О	—	—	—	350 883,77	1 304 476,24	—		
н50607 О	—	—	—	350 883,29	1 304 460,35	—		
н18048 О	—	—	—	350 895,49	1 304 458,80	—		
н18049 О	—	—	—	350 896,29	1 304 468,06	—		
н18050 О	—	—	—	350 894,48	1 304 497,00	—		
13391	—	—	—	99,82	154,20	—		—
68:30:0002008:38(2)								
н18051 О	—	—	—	350 894,05	1 304 463,52	—	Метод спутниковых геодезических измерений (определений)	√(0,08^2 + 0,06^2) = 0,10
н18052 О	—	—	—	350 894,39	1 304 472,18	—		
н18053 О	—	—	—	350 889,62	1 304 472,37	—		
н18054 О	—	—	—	350 889,28	1 304 463,71	—		
н18051 О	—	—	—	350 894,05	1 304 463,52	—		

2. Сведения о характеристиках объекта недвижимости с кадастровым номером 68:30:0002008:38 :

№ п/п	Наименование характеристики	Значение характеристики
1	2	3
1.	Вид объекта недвижимости	Здание
2.	Ранее присвоенный государственный учетный номер (инвентарный) здания, сооружения, объекта незавершенного строительства	—
3.	Кадастровый номер земельного участка (земельных участков), в границах которого (которых) расположены здание, сооружение, объект незавершенного строительства	68:30:0002008:14

1	2	3
4.	Уникальный учетный номер кадастрового квартала, в границах которого расположены здание, сооружение, объект незавершенного строительства	68:30:0002008
5.	Адрес здания, сооружения, объекта незавершенного строительства	—
5.1.	Сведения о местоположении здания, сооружения, объекта незавершенного строительства (при отсутствии адреса) в структурированном в соответствии с федеральной информационной адресной системой виде	—
5.2.	Дополнительные сведения о местоположении	—
6.	Иные сведения	—

3. Пояснения к сведениям об объекте недвижимости с кадастровым номером 68:30:0002008:38 :

1.	—

1. Сведения о характерных точках контура объекта недвижимости с кадастровым номером 68:30:0002008:40 :

Система координат МСК-68, зона 1 Зона № 1

Обозначение характерных точек границ	Содержатся в Едином государственном реестре недвижимости			Определены в ходе выполнения комплексных кадастровых работ			Метод определения координат	Формулы, примененные для расчета средней квадратической погрешности определения координат характерных точек (Mt), м, с подставленными в такие формулы значениями и итоговые (вычисленные) значения Mt, м
	координаты, м		Радиус, м	координаты, м		Радиус, м		
	X	Y	R	X	Y	R		
1	2	3	4	5	6	7	8	9
н18055 О	—	—	—	350 787,92	1 304 484,11	—	Метод спутниковых геодезических измерений (определений)	√(0,08^2 + 0,06^2) = 0,10
н18056 О	—	—	—	350 776,06	1 304 485,20	—		
н18057 О	—	—	—	350 775,20	1 304 475,81	—		
н18058 О	—	—	—	350 789,45	1 304 474,50	—		
н18059 О	—	—	—	350 790,16	1 304 482,17	—		
н18060 О	—	—	—	350 787,77	1 304 482,39	—		

1	2	3	4	5	6	7	8	9
н18055 О	—	—	—	350 787,92	1 304 484,11	—	Метод спутниковых геодезических измерений (определений)	√(0,08^2 + 0,06^2) = 0,10

2. Сведения о характеристиках объекта недвижимости с кадастровым номером 68:30:0002008:40 :

№ п/п	Наименование характеристики	Значение характеристики
1	2	3
1.	Вид объекта недвижимости	Здание
2.	Ранее присвоенный государственный учетный номер (инвентарный) здания, сооружения, объекта незавершенного строительства	—
3.	Кадастровый номер земельного участка (земельных участков), в границах которого (которых) расположены здание, сооружение, объект незавершенного строительства	68:30:0002008:1
4.	Уникальный учетный номер кадастрового квартала, в границах которого расположены здание, сооружение, объект незавершенного строительства	68:30:0002008
5.	Адрес здания, сооружения, объекта незавершенного строительства	—
5.1.	Сведения о местоположении здания, сооружения, объекта незавершенного строительства (при отсутствии адреса) в структурированном в соответствии с федеральной информационной адресной системой виде	—
5.2.	Дополнительные сведения о местоположении	—
6.	Иные сведения	—

3. Пояснения к сведениям об объекте недвижимости с кадастровым номером 68:30:0002008:40 :

1.	—

1. Сведения о характерных точках контура объекта недвижимости с кадастровым номером 68:30:0002008:41 :

Система координат МСК-68, зона 1 Зона № 1

Обозначение характерных точек границ	Содержатся в Едином государственном реестре недвижимости			Определены в ходе выполнения комплексных кадастровых работ			Метод определения координат	Формулы, примененные для расчета средней квадратической погрешности определения координат характерных точек (Mt), м, с подставленными в такие формулы значениями и итоговые (вычисленные) значения Mt, м
	координаты, м		Радиус, м	координаты, м		Радиус, м		
	X	Y	R	X	Y	R		

1	2	3	4	5	6	7	8	9
н18061 О	—	—	—	350 906,04	1 304 469,91	—	Метод спутниковых геодезических измерений (определений)	√(0,08^2 + 0,06^2) = 0,10
н18062 О	—	—	—	350 900,44	1 304 470,14	—		
н18063 О	—	—	—	350 900,33	1 304 467,66	—		
н18064 О	—	—	—	350 896,82	1 304 467,83	—		
н18065 О	—	—	—	350 896,59	1 304 462,90	—		
н18066 О	—	—	—	350 906,04	1 304 462,45	—		
н18067 О	—	—	—	350 906,27	1 304 467,37	—		
н18068 О	—	—	—	350 905,92	1 304 467,38	—		
н18061 О	—	—	—	350 906,04	1 304 469,91	—		

2. Сведения о характеристиках объекта недвижимости с кадастровым номером 68:30:0002008:41 :

№ п/п	Наименование характеристики	Значение характеристики
1	2	3
1.	Вид объекта недвижимости	Здание
2.	Ранее присвоенный государственный учетный номер (инвентарный) здания, сооружения, объекта незавершенного строительства	—
3.	Кадастровый номер земельного участка (земельных участков), в границах которого (которых) расположены здание, сооружение, объект незавершенного строительства	68:30:0002008:13
4.	Уникальный учетный номер кадастрового квартала, в границах которого расположены здание, сооружение, объект незавершенного строительства	68:30:0002008

1	2	3
5.	Адрес здания, сооружения, объекта незавершенного строительства	—
5.1.	Сведения о местоположении здания, сооружения, объекта незавершенного строительства (при отсутствии адреса) в структурированном в соответствии с федеральной информационной адресной системой виде	—
5.2.	Дополнительные сведения о местоположении	—
6.	Иные сведения	—

3. Пояснения к сведениям об объекте недвижимости с кадастровым номером 68:30:0002008:41 :

1.	—

1. Сведения о характерных точках контура объекта недвижимости с кадастровым номером 68:30:0002008:43 :

Система координат МСК-68, зона 1 Зона № 1

Обозначение характерных точек границ	Содержатся в Едином государственном реестре недвижимости			Определены в ходе выполнения комплексных кадастровых работ			Метод определения координат	Формулы, примененные для расчета средней квадратической погрешности определения координат характерных точек (Mt), м, с подставленными в такие формулы значениями и итоговые (вычисленные) значения Mt, м
	координаты, м		Радиус, м	координаты, м		Радиус, м		
	X	Y	R	X	Y	R		
1	2	3	4	5	6	7	8	9
н18069 О	—	—	—	350 841,94	1 304 849,63	—	Метод спутниковых геодезических измерений (определений)	√(0,08^2 + 0,06^2) = 0,10
н18070 О	—	—	—	350 842,14	1 304 841,43	—		
н18071 О	—	—	—	350 852,71	1 304 841,69	—		
н18072 О	—	—	—	350 852,47	1 304 851,55	—		
н18073 О	—	—	—	350 849,44	1 304 851,47	—		
н18074 О	—	—	—	350 849,48	1 304 849,82	—		
н18069 О	—	—	—	350 841,94	1 304 849,63	—		

2. Сведения о характеристиках объекта недвижимости с кадастровым номером 68:30:0002008:43 :

№ п/п	Наименование характеристики	Значение характеристики
1	2	3
1.	Вид объекта недвижимости	Здание
2.	Ранее присвоенный государственный учетный номер (инвентарный) здания, сооружения, объекта незавершенного строительства	—
3.	Кадастровый номер земельного участка (земельных участков), в границах которого (которых) расположены здание, сооружение, объект незавершенного строительства	68:30:0002008:6
4.	Уникальный учетный номер кадастрового квартала, в границах которого расположены здание, сооружение, объект незавершенного строительства	68:30:0002008
5.	Адрес здания, сооружения, объекта незавершенного строительства	—
5.1.	Сведения о местоположении здания, сооружения, объекта незавершенного строительства (при отсутствии адреса) в структурированном в соответствии с федеральной информационной адресной системой виде	—
5.2.	Дополнительные сведения о местоположении	—
6.	Иные сведения	—

3. Пояснения к сведениям об объекте недвижимости с кадастровым номером 68:30:0002008:43 :

1.	—

1. Сведения о характерных точках контура объекта недвижимости с кадастровым номером 68:30:0002008:46 :

Система координат МСК-68, зона 1 Зона № 1

Обозначение характерных точек границ	Содержатся в Едином государственном реестре недвижимости			Определены в ходе выполнения комплексных кадастровых работ			Метод определения координат	Формулы, примененные для расчета средней квадратической погрешности определения координат характерных точек (Mt), м, с подставленными в такие формулы значениями и итоговые (вычисленные) значения Mt, м
	координаты, м		Радиус, м	координаты, м		Радиус, м		
	X	Y	R	X	Y	R		
1	2	3	4	5	6	7	8	9
н18075 О	—	—	—	350 743,79	1 304 722,35	—	Метод спутниковых геодезических измерений (определений)	√(0,08^2 + 0,06^2) = 0,10

1	2	3	4	5	6	7	8	9
н18076 О	—	—	—	350 743,20	1 304 729,34	—	Метод спутниковых геодезических измерений (определений)	√(0,08^2 + 0,06^2) = 0,10
н18077 О	—	—	—	350 738,08	1 304 728,91	—		
н18078 О	—	—	—	350 738,67	1 304 721,92	—		
н18075 О	—	—	—	350 743,79	1 304 722,35	—		

2. Сведения о характеристиках объекта недвижимости с кадастровым номером 68:30:0002008:46 :

№ п/п	Наименование характеристики	Значение характеристики
1	2	3
1.	Вид объекта недвижимости	Здание
2.	Ранее присвоенный государственный учетный номер (инвентарный) здания, сооружения, объекта незавершенного строительства	—
3.	Кадастровый номер земельного участка (земельных участков), в границах которого (которых) расположены здание, сооружение, объект незавершенного строительства	68:30:0002008:9
4.	Уникальный учетный номер кадастрового квартала, в границах которого расположены здание, сооружение, объект незавершенного строительства	68:30:0002008
5.	Адрес здания, сооружения, объекта незавершенного строительства	—
5.1.	Сведения о местоположении здания, сооружения, объекта незавершенного строительства (при отсутствии адреса) в структурированном в соответствии с федеральной информационной адресной системой виде	—
5.2.	Дополнительные сведения о местоположении	—
6.	Иные сведения	—

3. Пояснения к сведениям об объекте недвижимости с кадастровым номером 68:30:0002008:46 :

1.	—

1. Сведения о характерных точках контура объекта недвижимости с кадастровым номером 68:30:0002008:48 :

Система координат МСК-68, зона 1 Зона № 1

Обозначение характерных точек границ	Содержатся в Едином государственном реестре недвижимости			Определены в ходе выполнения комплексных кадастровых работ			Метод определения координат	Формулы, примененные для расчета средней квадратической погрешности определения координат характерных точек (Mt), м, с подставленными в такие формулы значениями и итоговые (вычисленные) значения Mt, м
	координаты, м		Радиус, м	координаты, м		Радиус, м		
	X	Y	R	X	Y	R		
1	2	3	4	5	6	7	8	9
н18086 О	—	—	—	350 748,14	1 304 609,79	—	Метод спутниковых геодезических измерений (определений)	√(0,08^2 + 0,06^2) = 0,10
н18087 О	—	—	—	350 740,30	1 304 608,97	—		
н18088 О	—	—	—	350 740,98	1 304 602,49	—		
н18089 О	—	—	—	350 742,86	1 304 602,69	—		
н18090 О	—	—	—	350 743,61	1 304 595,57	—		
н18091 О	—	—	—	350 749,57	1 304 596,19	—		
н18092 О	—	—	—	350 752,81	1 304 596,53	—		
н18093 О	—	—	—	350 752,37	1 304 600,69	—		
н18094 О	—	—	—	350 749,13	1 304 600,35	—		
н18086 О	—	—	—	350 748,14	1 304 609,79	—		

2. Сведения о характеристиках объекта недвижимости с кадастровым номером 68:30:0002008:48 :

№ п/п	Наименование характеристики	Значение характеристики
1	2	3
1.	Вид объекта недвижимости	Здание

1	2	3
2.	Ранее присвоенный государственный учетный номер (инвентарный) здания, сооружения, объекта незавершенного строительства	—
3.	Кадастровый номер земельного участка (земельных участков), в границах которого (которых) расположены здание, сооружение, объект незавершенного строительства	68:30:0002008:20
4.	Уникальный учетный номер кадастрового квартала, в границах которого расположены здание, сооружение, объект незавершенного строительства	68:30:0002008
5.	Адрес здания, сооружения, объекта незавершенного строительства	—
5.1.	Сведения о местоположении здания, сооружения, объекта незавершенного строительства (при отсутствии адреса) в структурированном в соответствии с федеральной информационной адресной системой виде	—
5.2.	Дополнительные сведения о местоположении	—
6.	Иные сведения	—

3. Пояснения к сведениям об объекте недвижимости с кадастровым номером 68:30:0002008:48 :

1.	—

1. Сведения о характерных точках контура объекта недвижимости с кадастровым номером 68:30:0002008:49 :

Система координат МСК-68, зона 1 Зона № 1

Обозначение характерных точек границ	Содержатся в Едином государственном реестре недвижимости			Определены в ходе выполнения комплексных кадастровых работ			Метод определения координат	Формулы, примененные для расчета средней квадратической погрешности определения координат характерных точек (Mt), м, с подставленными в такие формулы значениями и итоговые (вычисленные) значения Mt, м
	координаты, м		Радиус, м	координаты, м		Радиус, м		
	X	Y	R	X	Y	R		
1	2	3	4	5	6	7	8	9
н18095 О	—	—	—	350 755,42	1 304 545,71	—	Метод спутниковых геодезических измерений (определений)	√(0,08^2 + 0,06^2) = 0,10
н18096 О	—	—	—	350 747,74	1 304 545,25	—		
н18097 О	—	—	—	350 748,35	1 304 535,04	—		

1	2	3	4	5	6	7	8	9
н18098 О	—	—	—	350 756,02	1 304 535,49	—	Метод спутниковых геодезических измерений (определений)	√(0,08^2 + 0,06^2) = 0,10
н18095 О	—	—	—	350 755,42	1 304 545,71	—		

2. Сведения о характеристиках объекта недвижимости с кадастровым номером 68:30:0002008:49 :

№ п/п	Наименование характеристики	Значение характеристики
1	2	3
1.	Вид объекта недвижимости	Здание
2.	Ранее присвоенный государственный учетный номер (инвентарный) здания, сооружения, объекта незавершенного строительства	—
3.	Кадастровый номер земельного участка (земельных участков), в границах которого (которых) расположены здание, сооружение, объект незавершенного строительства	68:30:0002008:31
4.	Уникальный учетный номер кадастрового квартала, в границах которого расположены здание, сооружение, объект незавершенного строительства	68:30:0002008
5.	Адрес здания, сооружения, объекта незавершенного строительства	—
5.1.	Сведения о местоположении здания, сооружения, объекта незавершенного строительства (при отсутствии адреса) в структурированном в соответствии с федеральной информационной адресной системой виде	—
5.2.	Дополнительные сведения о местоположении	—
6.	Иные сведения	—

3. Пояснения к сведениям об объекте недвижимости с кадастровым номером 68:30:0002008:49 :

1.	—

1. Сведения о характерных точках контура объекта недвижимости с кадастровым номером 68:30:0002008:50 :

Система координат МСК-68, зона 1 Зона № 1

Обозначение характерных точек границ	Содержатся в Едином государственном реестре недвижимости			Определены в ходе выполнения комплексных кадастровых работ			Метод определения координат	Формулы, примененные для расчета средней квадратической погрешности определения координат характерных точек (Mt), м, с подставленными в такие формулы значениями и итоговые (вычисленные) значения Mt, м
	координаты, м		Радиус, м	координаты, м		Радиус, м		
	X	Y	R	X	Y	R		
1	2	3	4	5	6	7	8	9
н18099 О	—	—	—	350 746,86	1 304 568,50	—	Метод спутниковых геодезических измерений (определений)	√(0,08^2 + 0,06^2) = 0,10
н18100 О	—	—	—	350 747,37	1 304 556,01	—		
н18101 О	—	—	—	350 754,54	1 304 556,30	—		
н18102 О	—	—	—	350 754,03	1 304 568,80	—		
н18099 О	—	—	—	350 746,86	1 304 568,50	—		

2. Сведения о характеристиках объекта недвижимости с кадастровым номером 68:30:0002008:50 :

№ п/п	Наименование характеристики	Значение характеристики
1	2	3
1.	Вид объекта недвижимости	Здание
2.	Ранее присвоенный государственный учетный номер (инвентарный) здания, сооружения, объекта незавершенного строительства	—
3.	Кадастровый номер земельного участка (земельных участков), в границах которого (которых) расположены здание, сооружение, объект незавершенного строительства	68:30:0002008:21
4.	Уникальный учетный номер кадастрового квартала, в границах которого расположены здание, сооружение, объект незавершенного строительства	68:30:0002008

1	2	3
5.	Адрес здания, сооружения, объекта незавершенного строительства	—
5.1.	Сведения о местоположении здания, сооружения, объекта незавершенного строительства (при отсутствии адреса) в структурированном в соответствии с федеральной информационной адресной системой виде	—
5.2.	Дополнительные сведения о местоположении	—
6.	Иные сведения	—

3. Пояснения к сведениям об объекте недвижимости с кадастровым номером 68:30:0002008:50 :

1.	—

1. Сведения о характерных точках контура объекта недвижимости с кадастровым номером 68:30:0002008:52 :

Система координат МСК-68, зона 1 Зона № 1

Обозначение характерных точек границ	Содержатся в Едином государственном реестре недвижимости			Определены в ходе выполнения комплексных кадастровых работ			Метод определения координат	Формулы, примененные для расчета средней квадратической погрешности определения координат характерных точек (Mt), м, с подставленными в такие формулы значениями и итоговые (вычисленные) значения Mt, м
	координаты, м		Радиус, м	координаты, м		Радиус, м		
	X	Y	R	X	Y	R		
1	2	3	4	5	6	7	8	9
н18107 О	—	—	—	350 738,75	1 304 633,63	—	Метод спутниковых геодезических измерений (определений)	√(0,08^2 + 0,06^2) = 0,10
н18108 О	—	—	—	350 745,23	1 304 634,24	—		
н18109 О	—	—	—	350 748,94	1 304 634,67	—		
н18110 О	—	—	—	350 748,05	1 304 642,30	—		
н18111 О	—	—	—	350 741,80	1 304 641,58	—		
н18112 О	—	—	—	350 742,09	1 304 639,08	—		
н18113 О	—	—	—	350 738,28	1 304 638,64	—		

1	2	3	4	5	6	7	8	9
н18107 О	—	—	—	350 738,75	1 304 633,63	—	Метод спутниковых геодезических измерений (определений)	√(0,08^2 + 0,06^2) = 0,10

2. Сведения о характеристиках объекта недвижимости с кадастровым номером 68:30:0002008:52 :

№ п/п	Наименование характеристики	Значение характеристики
1	2	3
1.	Вид объекта недвижимости	Здание
2.	Ранее присвоенный государственный учетный номер (инвентарный) здания, сооружения, объекта незавершенного строительства	—
3.	Кадастровый номер земельного участка (земельных участков), в границах которого (которых) расположены здание, сооружение, объект незавершенного строительства	68:30:0002008:33
4.	Уникальный учетный номер кадастрового квартала, в границах которого расположены здание, сооружение, объект незавершенного строительства	68:30:0002008
5.	Адрес здания, сооружения, объекта незавершенного строительства	—
5.1.	Сведения о местоположении здания, сооружения, объекта незавершенного строительства (при отсутствии адреса) в структурированном в соответствии с федеральной информационной адресной системой виде	—
5.2.	Дополнительные сведения о местоположении	—
6.	Иные сведения	—

3. Пояснения к сведениям об объекте недвижимости с кадастровым номером 68:30:0002008:52 :

1.	—

1. Сведения о характерных точках контура объекта недвижимости с кадастровым номером 68:30:0002008:53 :

Система координат МСК-68, зона 1 Зона № 1

Обозначение характерных точек границ	Содержатся в Едином государственном реестре недвижимости			Определены в ходе выполнения комплексных кадастровых работ			Метод определения координат	Формулы, примененные для расчета средней квадратической погрешности определения координат характерных точек (Mt), м, с подставленными в такие формулы значениями и итоговые (вычисленные) значения Mt, м
	координаты, м		Радиус, м	координаты, м		Радиус, м		
	X	Y	R	X	Y	R		

1	2	3	4	5	6	7	8	9
н18114 О	—	—	—	350 778,22	1 304 798,95	—	Метод спутниковых геодезических измерений (определений)	√(0,08^2 + 0,06^2) = 0,10
н18115 О	—	—	—	350 777,74	1 304 805,00	—		
н18116 О	—	—	—	350 778,62	1 304 805,07	—		
н18117 О	—	—	—	350 778,47	1 304 806,94	—		
н18118 О	—	—	—	350 774,91	1 304 806,66	—		
н18119 О	—	—	—	350 774,85	1 304 807,37	—		
н18120 О	—	—	—	350 768,44	1 304 806,86	—		
н18121 О	—	—	—	350 769,12	1 304 798,23	—		
н18114 О	—	—	—	350 778,22	1 304 798,95	—		

2. Сведения о характеристиках объекта недвижимости с кадастровым номером 68:30:0002008:53 :

№ п/п	Наименование характеристики	Значение характеристики
1	2	3
1.	Вид объекта недвижимости	Здание
2.	Ранее присвоенный государственный учетный номер (инвентарный) здания, сооружения, объекта незавершенного строительства	—
3.	Кадастровый номер земельного участка (земельных участков), в границах которого (которых) расположены здание, сооружение, объект незавершенного строительства	68:30:0002008:7
4.	Уникальный учетный номер кадастрового квартала, в границах которого расположены здание, сооружение, объект незавершенного строительства	68:30:0002008

1	2	3
5.	Адрес здания, сооружения, объекта незавершенного строительства	—
5.1.	Сведения о местоположении здания, сооружения, объекта незавершенного строительства (при отсутствии адреса) в структурированном в соответствии с федеральной информационной адресной системой виде	—
5.2.	Дополнительные сведения о местоположении	—
6.	Иные сведения	—

3. Пояснения к сведениям об объекте недвижимости с кадастровым номером 68:30:0002008:53 :

1.	—

1. Сведения о характерных точках контура объекта недвижимости с кадастровым номером 68:30:0002008:54 :

Система координат МСК-68, зона 1 Зона № 1

Обозначение характерных точек границ	Содержатся в Едином государственном реестре недвижимости			Определены в ходе выполнения комплексных кадастровых работ			Метод определения координат	Формулы, примененные для расчета средней квадратической погрешности определения координат характерных точек (Mt), м, с подставленными в такие формулы значениями и итоговые (вычисленные) значения Mt, м
	координаты, м		Радиус, м	координаты, м		Радиус, м		
	X	Y	R	X	Y	R		
1	2	3	4	5	6	7	8	9
н18122 О	—	—	—	350 753,90	1 304 667,22	—	Метод спутниковых геодезических измерений (определений)	√(0,08^2 + 0,06^2) = 0,10
н18123 О	—	—	—	350 742,63	1 304 664,48	—		
н18124 О	—	—	—	350 744,57	1 304 656,49	—		
н18125 О	—	—	—	350 751,38	1 304 658,15	—		
н18126 О	—	—	—	350 751,69	1 304 656,86	—		
н18127 О	—	—	—	350 756,15	1 304 657,94	—		
н18128 О	—	—	—	350 755,84	1 304 659,23	—		

1	2	3	4	5	6	7	8	9
н18122О	—	—	—	350 753,90	1 304 667,22	—	Метод спутниковых геодезических измерений (определений)	√(0,08^2 + 0,06^2) = 0,10

2. Сведения о характеристиках объекта недвижимости с кадастровым номером 68:30:0002008:54 :

№ п/п	Наименование характеристики	Значение характеристики
1	2	3
1.	Вид объекта недвижимости	Здание
2.	Ранее присвоенный государственный учетный номер (инвентарный) здания, сооружения, объекта незавершенного строительства	—
3.	Кадастровый номер земельного участка (земельных участков), в границах которого (которых) расположены здание, сооружение, объект незавершенного строительства	68:30:0002008:2
4.	Уникальный учетный номер кадастрового квартала, в границах которого расположены здание, сооружение, объект незавершенного строительства	68:30:0002008
5.	Адрес здания, сооружения, объекта незавершенного строительства	—
5.1.	Сведения о местоположении здания, сооружения, объекта незавершенного строительства (при отсутствии адреса) в структурированном в соответствии с федеральной информационной адресной системой виде	—
5.2.	Дополнительные сведения о местоположении	—
6.	Иные сведения	—

3. Пояснения к сведениям об объекте недвижимости с кадастровым номером 68:30:0002008:54 :

1.	—

1. Сведения о характерных точках контура объекта недвижимости с кадастровым номером 68:30:0002008:57 :

Система координат МСК-68, зона 1 Зона № 1

Обозначение характерных точек границ	Содержатся в Едином государственном реестре недвижимости			Определены в ходе выполнения комплексных кадастровых работ			Метод определения координат	Формулы, примененные для расчета средней квадратической погрешности определения координат характерных точек (Mt), м, с подставленными в такие формулы значениями и итоговые (вычисленные) значения Mt, м
	координаты, м		Радиус, м	координаты, м		Радиус, м		
	X	Y	R	X	Y	R		

1	2	3	4	5	6	7	8	9
н18137 О	—	—	—	350 814,81	1 304 649,34	—	Метод спутниковых геодезических измерений (определений)	√(0,08^2 + 0,06^2) = 0,10
н18138 О	—	—	—	350 817,55	1 304 638,25	—		
н18139 О	—	—	—	350 826,88	1 304 640,55	—		
н18140 О	—	—	—	350 823,71	1 304 653,38	—		
н18141 О	—	—	—	350 817,94	1 304 651,96	—		
н18142 О	—	—	—	350 818,37	1 304 650,22	—		
н18137 О	—	—	—	350 814,81	1 304 649,34	—		

2. Сведения о характеристиках объекта недвижимости с кадастровым номером 68:30:0002008:57 :

№ п/п	Наименование характеристики	Значение характеристики
1	2	3
1.	Вид объекта недвижимости	Здание
2.	Ранее присвоенный государственный учетный номер (инвентарный) здания, сооружения, объекта незавершенного строительства	—
3.	Кадастровый номер земельного участка (земельных участков), в границах которого (которых) расположены здание, сооружение, объект незавершенного строительства	68:30:0002008:35
4.	Уникальный учетный номер кадастрового квартала, в границах которого расположены здание, сооружение, объект незавершенного строительства	68:30:0002008
5.	Адрес здания, сооружения, объекта незавершенного строительства	—
5.1.	Сведения о местоположении здания, сооружения, объекта незавершенного строительства (при отсутствии адреса) в структурированном в соответствии с федеральной информационной адресной системой виде	—
5.2.	Дополнительные сведения о местоположении	—
6.	Иные сведения	—

3. Пояснения к сведениям об объекте недвижимости с кадастровым номером 68:30:0002008:57 :

1.	—

1. Сведения о характерных точках контура объекта недвижимости с кадастровым номером 68:30:0002008:58 :

Система координат МСК-68, зона 1 Зона № 1

Обозначение характерных точек границ	Содержатся в Едином государственном реестре недвижимости			Определены в ходе выполнения комплексных кадастровых работ			Метод определения координат	Формулы, примененные для расчета средней квадратической погрешности определения координат характерных точек (Mt), м, с подставленными в такие формулы значениями и итоговые (вычисленные) значения Mt, м
	координаты, м		Радиус, м	координаты, м		Радиус, м		
	X	Y	R	X	Y	R		
1	2	3	4	5	6	7	8	9
н18143 О	—	—	—	350 811,58	1 304 662,80	—	Метод спутниковых геодезических измерений (определений)	√(0,08^2 + 0,06^2) = 0,10
н18144 О	—	—	—	350 808,41	1 304 674,55	—		
н18145 О	—	—	—	350 800,79	1 304 672,49	—		
н18146 О	—	—	—	350 803,95	1 304 660,74	—		
н18143 О	—	—	—	350 811,58	1 304 662,80	—		

2. Сведения о характеристиках объекта недвижимости с кадастровым номером 68:30:0002008:58 :

№ п/п	Наименование характеристики	Значение характеристики
1	2	3
1.	Вид объекта недвижимости	Здание
2.	Ранее присвоенный государственный учетный номер (инвентарный) здания, сооружения, объекта незавершенного строительства	—
3.	Кадастровый номер земельного участка (земельных участков), в границах которого (которых) расположены здание, сооружение, объект незавершенного строительства	68:30:0002008:30
4.	Уникальный учетный номер кадастрового квартала, в границах которого расположены здание, сооружение, объект незавершенного строительства	68:30:0002008

1	2	3
5.	Адрес здания, сооружения, объекта незавершенного строительства	—
5.1.	Сведения о местоположении здания, сооружения, объекта незавершенного строительства (при отсутствии адреса) в структурированном в соответствии с федеральной информационной адресной системой виде	—
5.2.	Дополнительные сведения о местоположении	—
6.	Иные сведения	—

3. Пояснения к сведениям об объекте недвижимости с кадастровым номером 68:30:0002008:58 :

1.	—

1. Сведения о характерных точках контура объекта недвижимости с кадастровым номером 68:30:0002008:59 :

Система координат МСК-68, зона 1 Зона № 1

Обозначение характерных точек границ	Содержатся в Едином государственном реестре недвижимости			Определены в ходе выполнения комплексных кадастровых работ			Метод определения координат	Формулы, примененные для расчета средней квадратической погрешности определения координат характерных точек (Mt), м, с подставленными в такие формулы значениями и итоговые (вычисленные) значения Mt, м
	координаты, м		Радиус, м	координаты, м		Радиус, м		
	X	Y	R	X	Y	R		
1	2	3	4	5	6	7	8	9
н18147 О	—	—	—	350 819,47	1 304 711,09	—	Метод спутниковых геодезических измерений (определений)	√(0,08^2 + 0,06^2) = 0,10
н18148 О	—	—	—	350 816,98	1 304 722,96	—		
н18149 О	—	—	—	350 811,98	1 304 721,91	—		
н18150 О	—	—	—	350 812,07	1 304 721,48	—		
н18151 О	—	—	—	350 809,91	1 304 721,03	—		
н18152 О	—	—	—	350 810,53	1 304 718,07	—		
н18153 О	—	—	—	350 812,67	1 304 718,52	—		

1	2	3	4	5	6	7	8	9
н18154 О	—	—	—	350 814,45	1 304 710,03	—	Метод спутниковых геодезических измерений (определений)	√(0,08^2 + 0,06^2) = 0,10
н18147 О	—	—	—	350 819,47	1 304 711,09	—		

2. Сведения о характеристиках объекта недвижимости с кадастровым номером 68:30:0002008:59 :

№ п/п	Наименование характеристики	Значение характеристики
1	2	3
1.	Вид объекта недвижимости	Здание
2.	Ранее присвоенный государственный учетный номер (инвентарный) здания, сооружения, объекта незавершенного строительства	—
3.	Кадастровый номер земельного участка (земельных участков), в границах которого (которых) расположены здание, сооружение, объект незавершенного строительства	68:30:0002008:32
4.	Уникальный учетный номер кадастрового квартала, в границах которого расположены здание, сооружение, объект незавершенного строительства	68:30:0002008
5.	Адрес здания, сооружения, объекта незавершенного строительства	—
5.1.	Сведения о местоположении здания, сооружения, объекта незавершенного строительства (при отсутствии адреса) в структурированном в соответствии с федеральной информационной адресной системой виде	—
5.2.	Дополнительные сведения о местоположении	—
6.	Иные сведения	—

3. Пояснения к сведениям об объекте недвижимости с кадастровым номером 68:30:0002008:59 :

1.	—

1. Сведения о характерных точках контура объекта недвижимости с кадастровым номером 68:30:0002008:61 :

Система координат МСК-68, зона 1 Зона № 1

Обозначение характерных точек границ	Содержатся в Едином государственном реестре недвижимости			Определены в ходе выполнения комплексных кадастровых работ			Метод определения координат	Формулы, примененные для расчета средней квадратической погрешности определения координат характерных точек (Mt), м, с подставленными в такие формулы значениями и итоговые (вычисленные) значения Mt, м
	координаты, м		Радиус, м	координаты, м		Радиус, м		
	X	Y	R	X	Y	R		
1	2	3	4	5	6	7	8	9
н18163 О	—	—	—	350 796,35	1 304 705,49	—	Метод спутниковых геодезических измерений (определений)	√(0,08^2 + 0,06^2) = 0,10
н18164 О	—	—	—	350 794,48	1 304 714,02	—		
н18165 О	—	—	—	350 793,97	1 304 713,91	—		
н18166 О	—	—	—	350 793,44	1 304 716,33	—		
н18167 О	—	—	—	350 786,66	1 304 714,84	—		
н18168 О	—	—	—	350 787,26	1 304 712,10	—		
н18169 О	—	—	—	350 789,19	1 304 712,52	—		
н18170 О	—	—	—	350 790,99	1 304 704,32	—		
н18163 О	—	—	—	350 796,35	1 304 705,49	—		

2. Сведения о характеристиках объекта недвижимости с кадастровым номером 68:30:0002008:61 :

№ п/п	Наименование характеристики	Значение характеристики
1	2	3
1.	Вид объекта недвижимости	Здание
2.	Ранее присвоенный государственный учетный номер (инвентарный) здания, сооружения, объекта незавершенного строительства	—

1	2	3
3.	Кадастровый номер земельного участка (земельных участков), в границах которого (которых) расположены здание, сооружение, объект незавершенного строительства	68:30:0002008:64
4.	Уникальный учетный номер кадастрового квартала, в границах которого расположены здание, сооружение, объект незавершенного строительства	68:30:0002008
5.	Адрес здания, сооружения, объекта незавершенного строительства	—
5.1.	Сведения о местоположении здания, сооружения, объекта незавершенного строительства (при отсутствии адреса) в структурированном в соответствии с федеральной информационной адресной системой виде	—
5.2.	Дополнительные сведения о местоположении	—
6.	Иные сведения	—

3. Пояснения к сведениям об объекте недвижимости с кадастровым номером 68:30:0002008:61 :

1.	—

1. Сведения о характерных точках контура объекта недвижимости с кадастровым номером 68:30:0002008:272 :

Система координат МСК-68, зона 1 Зона № 1

Обозначение характерных точек границ	Содержатся в Едином государственном реестре недвижимости			Определены в ходе выполнения комплексных кадастровых работ			Метод определения координат	Формулы, примененные для расчета средней квадратической погрешности определения координат характерных точек (Mt), м, с подставленными в такие формулы значениями и итоговые (вычисленные) значения Mt, м
	координаты, м		Радиус, м	координаты, м		Радиус, м		
	X	Y	R	X	Y	R		
1	2	3	4	5	6	7	8	9
н18022 О	—	—	—	350 750,92	1 304 590,19	—	Метод спутниковых геодезических измерений (определений)	√(0,08^2 + 0,06^2) = 0,10
н18023 О	—	—	—	350 744,49	1 304 590,00	—		
н18024 О	—	—	—	350 744,75	1 304 581,41	—		
н18025 О	—	—	—	350 751,18	1 304 581,60	—		

1	2	3	4	5	6	7	8	9
н18022 О	—	—	—	350 750,92	1 304 590,19	—	Метод спутниковых геодезических измерений (определений)	√(0,08^2 + 0,06^2) = 0,10

2. Сведения о характеристиках объекта недвижимости с кадастровым номером 68:30:0002008:272 :

№ п/п	Наименование характеристики	Значение характеристики
1	2	3
1.	Вид объекта недвижимости	Здание
2.	Ранее присвоенный государственный учетный номер (инвентарный) здания, сооружения, объекта незавершенного строительства	—
3.	Кадастровый номер земельного участка (земельных участков), в границах которого (которых) расположены здание, сооружение, объект незавершенного строительства	68:30:0002008:273
4.	Уникальный учетный номер кадастрового квартала, в границах которого расположены здание, сооружение, объект незавершенного строительства	68:30:0002008
5.	Адрес здания, сооружения, объекта незавершенного строительства	—
5.1.	Сведения о местоположении здания, сооружения, объекта незавершенного строительства (при отсутствии адреса) в структурированном в соответствии с федеральной информационной адресной системой виде	—
5.2.	Дополнительные сведения о местоположении	—
6.	Иные сведения	—

3. Пояснения к сведениям об объекте недвижимости с кадастровым номером 68:30:0002008:272 :

1.	—

1. Сведения о характерных точках контура объекта недвижимости с кадастровым номером 68:30:0002012:17 :

Система координат МСК-68, зона 1 Зона № 1

Обозначение характерных точек границ	Содержатся в Едином государственном реестре недвижимости			Определены в ходе выполнения комплексных кадастровых работ			Метод определения координат	Формулы, примененные для расчета средней квадратической погрешности определения координат характерных точек (Mt), м, с подставленными в такие формулы значениями и итоговые (вычисленные) значения Mt, м
	координаты, м		Радиус, м	координаты, м		Радиус, м		
	X	Y	R	X	Y	R		

1	2	3	4	5	6	7	8	9
н8919О	—	—	—	350 740,02	1 304 749,48	—	Метод спутниковых геодезических измерений (определений)	√(0,08^2 + 0,06^2) = 0,10
н8920О	—	—	—	350 740,77	1 304 740,11	—		
н8921О	—	—	—	350 745,36	1 304 740,48	—		
н8922О	—	—	—	350 744,61	1 304 749,85	—		
н8923О	—	—	—	350 744,34	1 304 753,25	—		
н8924О	—	—	—	350 738,23	1 304 752,76	—		
н8925О	—	—	—	350 738,50	1 304 749,36	—		
н8919О	—	—	—	350 740,02	1 304 749,48	—		

2. Сведения о характеристиках объекта недвижимости с кадастровым номером 68:30:0002012:17 :

№ п/п	Наименование характеристики	Значение характеристики
1	2	3
1.	Вид объекта недвижимости	Здание
2.	Ранее присвоенный государственный учетный номер (инвентарный) здания, сооружения, объекта незавершенного строительства	—
3.	Кадастровый номер земельного участка (земельных участков), в границах которого (которых) расположены здание, сооружение, объект незавершенного строительства	68:30:0002008:10
4.	Уникальный учетный номер кадастрового квартала, в границах которого расположены здание, сооружение, объект незавершенного строительства	68:30:0002008

1	2	3
5.	Адрес здания, сооружения, объекта незавершенного строительства	—
5.1.	Сведения о местоположении здания, сооружения, объекта незавершенного строительства (при отсутствии адреса) в структурированном в соответствии с федеральной информационной адресной системой виде	—
5.2.	Дополнительные сведения о местоположении	—
6.	Иные сведения	—

3. Пояснения к сведениям об объекте недвижимости с кадастровым номером 68:30:0002012:17 :

1.	—

1. Сведения о характерных точках контура объекта недвижимости с кадастровым номером 68:30:0002012:18 :

Система координат МСК-68, зона 1 Зона № 1

Обозначение характерных точек границ	Содержатся в Едином государственном реестре недвижимости			Определены в ходе выполнения комплексных кадастровых работ			Метод определения координат	Формулы, примененные для расчета средней квадратической погрешности определения координат характерных точек (Mt), м, с подставленными в такие формулы значениями и итоговые (вычисленные) значения Mt, м
	координаты, м		Радиус, м	координаты, м		Радиус, м		
	X	Y	R	X	Y	R		
1	2	3	4	5	6	7	8	9
н8926О	—	—	—	350 744,48	1 304 778,73	—	Метод спутниковых геодезических измерений (определений)	√(0,08^2 + 0,06^2) = 0,10
н8927О	—	—	—	350 744,30	1 304 789,43	—		
н8928О	—	—	—	350 738,96	1 304 789,34	—		
н8929О	—	—	—	350 739,14	1 304 778,64	—		
н8926О	—	—	—	350 744,48	1 304 778,73	—		

2. Сведения о характеристиках объекта недвижимости с кадастровым номером 68:30:0002012:18 :

№ п/п	Наименование характеристики	Значение характеристики
1	2	3
1.	Вид объекта недвижимости	Здание

1	2	3
2.	Ранее присвоенный государственный учетный номер (инвентарный) здания, сооружения, объекта незавершенного строительства	—
3.	Кадастровый номер земельного участка (земельных участков), в границах которого (которых) расположены здание, сооружение, объект незавершенного строительства	68:30:0002008:11
4.	Уникальный учетный номер кадастрового квартала, в границах которого расположены здание, сооружение, объект незавершенного строительства	68:30:0002008
5.	Адрес здания, сооружения, объекта незавершенного строительства	—
5.1.	Сведения о местоположении здания, сооружения, объекта незавершенного строительства (при отсутствии адреса) в структурированном в соответствии с федеральной информационной адресной системой виде	—
5.2.	Дополнительные сведения о местоположении	—
6.	Иные сведения	—

3. Пояснения к сведениям об объекте недвижимости с кадастровым номером 68:30:0002012:18 :

1.	—

1. Сведения о характерных точках контура объекта недвижимости с кадастровым номером 68:30:0002012:19 :

Система координат МСК-68, зона 1 Зона № 1

Обозначение характерных точек границ	Содержатся в Едином государственном реестре недвижимости			Определены в ходе выполнения комплексных кадастровых работ			Метод определения координат	Формулы, примененные для расчета средней квадратической погрешности определения координат характерных точек (Mt), м, с подставленными в такие формулы значениями и итоговые (вычисленные) значения Mt, м
	координаты, м		Радиус, м	координаты, м		Радиус, м		
	X	Y	R	X	Y	R		
1	2	3	4	5	6	7	8	9
н8930О	—	—	—	350 746,89	1 304 699,61	—	Метод спутниковых геодезических измерений (определений)	√(0,08^2 + 0,06^2) = 0,10
н8931О	—	—	—	350 745,48	1 304 709,31	—		
н8932О	—	—	—	350 739,89	1 304 708,50	—		

1	2	3	4	5	6	7	8	9
н8933О	—	—	—	350 741,29	1 304 698,80	—	Метод спутниковых геодезических измерений (определений)	√(0,08^2 + 0,06^2) = 0,10
н8930О	—	—	—	350 746,89	1 304 699,61	—		

2. Сведения о характеристиках объекта недвижимости с кадастровым номером 68:30:0002012:19 :

№ п/п	Наименование характеристики	Значение характеристики
1	2	3
1.	Вид объекта недвижимости	Здание
2.	Ранее присвоенный государственный учетный номер (инвентарный) здания, сооружения, объекта незавершенного строительства	—
3.	Кадастровый номер земельного участка (земельных участков), в границах которого (которых) расположены здание, сооружение, объект незавершенного строительства	68:30:0002008:8
4.	Уникальный учетный номер кадастрового квартала, в границах которого расположены здание, сооружение, объект незавершенного строительства	68:30:0002008
5.	Адрес здания, сооружения, объекта незавершенного строительства	—
5.1.	Сведения о местоположении здания, сооружения, объекта незавершенного строительства (при отсутствии адреса) в структурированном в соответствии с федеральной информационной адресной системой виде	—
5.2.	Дополнительные сведения о местоположении	—
6.	Иные сведения	—

3. Пояснения к сведениям об объекте недвижимости с кадастровым номером 68:30:0002012:19 :

1.	—

Сведения о зданиях, сооружениях, объектах незавершенного строительства, необходимые для исправления реестровых ошибок в сведениях об описании их местоположения

1. Сведения о характерных точках контура здания

вид объекта недвижимости (здание, сооружение, объект незавершенного строительства)

с кадастровым номером 68:30:0002004:32 :

Система координат МСК-68, зона 1 Зона № 1

Обозначение характерных точек границ	Содержатся в Едином государственном реестре недвижимости			Определены в ходе выполнения комплексных кадастровых работ			Метод определения координат	Формулы, примененные для расчета средней квадратической погрешности определения координат характерных точек (Mt), м, с подставленными в такие формулы значениями и итоговые (вычисленные) значения Mt, м
	координаты, м		Радиус, м	координаты, м		Радиус, м		
	X	Y	R	X	Y	R		
1	2	3	4	5	6	7	8	9
48979	350 862,64	1 304 729,48	—	—	—	—	—	—
48980	350 862,46	1 304 730,69	—	—	—	—		
48981	350 863,30	1 304 731,74	—	—	—	—		
48982	350 862,90	1 304 734,49	—	—	—	—		
48983	350 861,79	1 304 735,16	—	—	—	—		
48984	350 861,60	1 304 736,45	—	—	—	—		
48985	350 856,39	1 304 735,69	—	—	—	—		
48986	350 855,96	1 304 738,62	—	—	—	—		
48987	350 851,34	1 304 737,95	—	—	—	—		
48988	350 851,65	1 304 735,82	—	—	—	—		
48989	350 845,35	1 304 734,91	—	—	—	—		
48990	350 846,45	1 304 727,35	—	—	—	—		
48991	350 853,43	1 304 728,36	—	—	—	—		
48992	350 853,75	1 304 726,18	—	—	—	—		
48993	350 856,74	1 304 726,61	—	—	—	—		
48994	350 856,45	1 304 728,59	—	—	—	—		
н17998 О	—	—	—	350 864,48	1 304 729,70	—	Метод спутниковых геодезических измерений (определений)	√(0,08^2 + 0,06^2) = 0,10
н17999 О	—	—	—	350 864,30	1 304 730,91	—		

1	2	3	4	5	6	7	8	9
н18000 О	—	—	—	350 865,14	1 304 731,96	—	Метод спутниковых геодезических измерений (определений)	√(0,08^2 + 0,06^2) = 0,10
н18001 О	—	—	—	350 864,74	1 304 734,71	—		
н18002 О	—	—	—	350 863,63	1 304 735,38	—		
н18003 О	—	—	—	350 863,44	1 304 736,67	—		
н18004 О	—	—	—	350 858,23	1 304 735,91	—		
н18005 О	—	—	—	350 857,80	1 304 738,84	—		
н18006 О	—	—	—	350 853,18	1 304 738,17	—		
н18007 О	—	—	—	350 853,49	1 304 736,04	—		
н18008 О	—	—	—	350 847,19	1 304 735,13	—		
н18009 О	—	—	—	350 848,29	1 304 727,57	—		
н18010 О	—	—	—	350 855,27	1 304 728,58	—		
н18011 О	—	—	—	350 855,59	1 304 726,40	—		
н18012 О	—	—	—	350 858,58	1 304 726,83	—		
н18013 О	—	—	—	350 858,29	1 304 728,81	—		
н17998 О	—	—	—	350 864,48	1 304 729,70	—		
2. Иные сведения об объекте недвижимости с кадастровым номером							68:30:0002004:32	:
1.	—							
3. Пояснения к сведениям об объекте недвижимости с кадастровым номером							68:30:0002004:32	:
1.	—							

1. Сведения о характерных точках контура здания

вид объекта недвижимости (здание, сооружение, объект незавершенного строительства)

с кадастровым номером 68:30:0002006:73 :

Система координат МСК-68, зона 1 Зона № 1

Обозначение характерных точек границ	Содержатся в Едином государственном реестре недвижимости			Определены в ходе выполнения комплексных кадастровых работ			Метод определения координат	Формулы, примененные для расчета средней квадратической погрешности определения координат характерных точек (Mt), м, с подставленными в такие формулы значениями и итоговые (вычисленные) значения Mt, м
	координаты, м		Радиус, м	координаты, м		Радиус, м		
	X	Y	R	X	Y	R		
1	2	3	4	5	6	7	8	9
48995	350 874,26	1 304 649,62	—	—	—	—	—	—
48996	350 873,37	1 304 652,85	—	—	—	—		
48997	350 871,30	1 304 652,28	—	—	—	—		
48998	350 871,01	1 304 653,32	—	—	—	—		
48999	350 861,14	1 304 650,59	—	—	—	—		
49000	350 862,78	1 304 644,64	—	—	—	—		
49001	350 872,66	1 304 647,36	—	—	—	—		
49002	350 872,19	1 304 649,04	—	—	—	—		
н18014 О	—	—	—	350 872,26	1 304 646,79	—	Метод спутниковых геодезических измерений (определений)	√(0,08^2 + 0,06^2) = 0,10
н18015 О	—	—	—	350 871,79	1 304 648,47	—		
н18016 О	—	—	—	350 873,86	1 304 649,05	—		
н18017 О	—	—	—	350 872,97	1 304 652,28	—		
н18018 О	—	—	—	350 870,90	1 304 651,71	—		
н18019 О	—	—	—	350 870,61	1 304 652,75	—		
н18020 О	—	—	—	350 860,74	1 304 650,02	—		
н18021 О	—	—	—	350 862,38	1 304 644,07	—		

1	2	3	4	5	6	7	8	9
н18014 О	—	—	—	350 872,26	1 304 646,79	—	Метод спутниковых геодезических измерений (определений)	√(0,08^2 + 0,06^2) = 0,10

2. Иные сведения об объекте недвижимости с кадастровым номером 68:30:0002006:73 :

1.	—

3. Пояснения к сведениям об объекте недвижимости с кадастровым номером 68:30:0002006:73 :

1.	—

1. Сведения о характерных точках контура здания

вид объекта недвижимости (здание, сооружение, объект незавершенного строительства)

с кадастровым номером 68:30:0002008:60 :

Система координат МСК-68, зона 1 Зона № 1

Обозначение характерных точек границ	Содержатся в Едином государственном реестре недвижимости			Определены в ходе выполнения комплексных кадастровых работ			Метод определения координат	Формулы, примененные для расчета средней квадратической погрешности определения координат характерных точек (Mt), м, с подставленными в такие формулы значениями и итоговые (вычисленные) значения Mt, м
	координаты, м		Радиус, м	координаты, м		Радиус, м		
	X	Y	R	X	Y	R		
1	2	3	4	5	6	7	8	9
49003	350 862,05	1 304 594,57	—	—	—	—	—	—
49004	350 860,80	1 304 601,86	—	—	—	—		
49005	350 853,11	1 304 600,55	—	—	—	—		
49006	350 853,47	1 304 598,48	—	—	—	—		
49007	350 845,64	1 304 597,14	—	—	—	—		
49008	350 846,89	1 304 589,84	—	—	—	—		
49009	350 850,44	1 304 590,45	—	—	—	—		
49010	350 850,08	1 304 592,52	—	—	—	—		
н18155 О	—	—	—	350 861,67	1 304 593,70	—	Метод спутниковых геодезических измерений (определений)	√(0,08^2 + 0,06^2) = 0,10
н18156 О	—	—	—	350 860,42	1 304 600,99	—		
н18157 О	—	—	—	350 852,73	1 304 599,68	—		
н18158 О	—	—	—	350 853,09	1 304 597,61	—		

1	2	3	4	5	6	7	8	9
н18159 О	—	—	—	350 845,26	1 304 596,27	—	Метод спутниковых геодезических измерений (определений)	√(0,08^2 + 0,06^2) = 0,10
н18160 О	—	—	—	350 846,51	1 304 588,97	—		
н18161 О	—	—	—	350 850,06	1 304 589,58	—		
н18162 О	—	—	—	350 849,70	1 304 591,65	—		
н18155 О	—	—	—	350 861,67	1 304 593,70	—		
2. Иные сведения об объекте недвижимости с кадастровым номером 68:30:0002008:60 :								
1.	—							
3. Пояснения к сведениям об объекте недвижимости с кадастровым номером 68:30:0002008:60 :								
1.	—							

Схема границ земельных участков



Масштаб 1:2 000

ПРИЛОЖЕНИЕ № 12
УТВЕРЖДЕНА
приказом министерства
имущественных отношений и
государственного заказа
Тамбовской области
от 18.09.2025 № 709

Карта-план территории
кадастрового квартала 68:30:0002009

КАРТА-ПЛАН ТЕРРИТОРИИ

Пояснительная записка

1. Сведения о территории выполнения комплексных кадастровых работ:

68:30:0002009

(наименование субъекта Российской Федерации, муниципального образования, населенного пункта, уникальные учетные номера кадастровых кварталов, иные сведения, позволяющие определить местоположение территории, на которой выполняются комплексные кадастровые работы, например, наименование садоводческого или огороднического некоммерческого товарищества, гаражного кооператива, элемента планировочной структуры)

2. Основания выполнения комплексных кадастровых работ:

Наименование, дата и номер документа, на основании которого выполняются комплексные кадастровые работы:

Государственный контракт № 0164200001925000183-725790-157788 от 17 марта 2025 г., выдан Министерство имущественных отношений и государственного заказа Тамбовской области

3. Дата подготовки карты-плана территории: *16 сентября 2025 г.*

4. Сведения о заказчике(ах) комплексных кадастровых работ:

В отношении юридического лица, органа местного самоуправления муниципального района, муниципального округа или городского округа либо уполномоченного исполнительного органа государственной власти субъекта Российской Федерации:

полное или сокращенное (в случае, если имеется) наименование: *Министерство имущественных отношений и государственного заказа Тамбовской области*

основной государственный регистрационный номер: *1066829046844*

идентификационный номер налогоплательщика: *6831000240*

В отношении физического лица или представителя физических или юридических лиц:

фамилия, имя. отчество (последнее - при наличии): –

страховой номер индивидуального лицевого счета в системе обязательного пенсионного страхования Российской Федерации (СНИЛС): –

Наименование и реквизиты документа, подтверждающие полномочия представителя заказчика(ов) комплексных кадастровых работ:

–

Адрес электронной почты (для направления уведомления о результатах внесения сведений в Единый государственный реестр недвижимости):

–

5. Сведения об исполнителе комплексных кадастровых работ:

Полное или сокращенное (в случае, если имеется) наименование и адрес юридического лица, с которым заключен государственный или муниципальный контракт либо договор подряда на выполнение комплексных кадастровых работ:

–

Фамилия, имя. отчество кадастрового инженера (последнее - при наличии): *Чиркин Евгений Александрович*

и основной государственный регистрационный номер кадастрового инженера индивидуального предпринимателя (ОГРНИП): *318344300021161*

Страховой номер индивидуального лицевого счета в системе обязательного пенсионного страхования Российской Федерации (СНИЛС) кадастрового инженера: *152-892-276-89*

Уникальный реестровый номер кадастрового инженера в реестре саморегулируемой организации кадастровых инженеров и дата внесения сведений о физическом лице в такой реестр: *НП001325, 30 мая 2016 г.*

Полное или (в случае, если имеется) сокращенное наименование саморегулируемой организации кадастровых инженеров, членом которой является кадастровый инженер:

Кадастровые инженеры юга

Контактный телефон: *+79275392962*

Почтовый адрес и адрес электронной почты, по которым осуществляется связь с кадастровым инженером:

гор. Волгоград, ул. им. Маршала Василевского, д. 4, кв. 18, ewgeniychirkin@mail.ru

6. Перечень документов, использованных при подготовке карты-плана территории:

№ п/п	Реквизиты документа				
	Вид	Дата	Номер	Наименование	Иные сведения
1	2	3	4	5	6
1	Кадастровый план территории, выдан: Филиал публично-правовой компании "Роскадастр" по Тамбовской области	17 марта 2025 г.	КУВИ-001/2025-69936985	Кадастровый план территории	—
2	Материалы картографо-геодезического фонда, выдан: ППК Роскадастр	7 апреля 2025 г.	170-8700/2025-В	Выписка о пунктах государственной геодезической сети, государственной нивелирной сети и государственной гравиметрической сети	—
3	Материалы картографо-геодезического фонда, выдан: ППК "Роскадастр	21 марта 2025 г.	171-7472/2025-В	Сведения ЕЭКО	Масштаб: 1:2000 Дата создания: 31 июля 2022 г.
4	Иной документ, содержащий описание объекта, выдан: ППК "Роскадастр"	6 апреля 2023 г.	50-0074/23	Письмо о рассмотрении обращений (о включении в ФФПД технического отчета "Создание сети дифференциальных станций"	—

7. Пояснения к карте-плану территории:

Пояснительная записка
Настоящая карта-план территории разработана в результате проведения комплексных кадастровых работ на территории кадастрового кварталаn 68:30:0002009 (территория г. Уварово Тамбовской области) Карта-план территории кадастрового квартала 68:30:0002009 утверждена Постановлением об утверждении карта-планов территорий, подготовленных в результате выполнения комплексных кадастровых работ в границах кадастрового квартала. Неотъемлемой частью КПТР является: - акт согласования границ земельных участков, который включен в состав Приложения. Согласно данного акта, границы всех земельных участков являются согласованными; - заключение согласительной комиссии; - протокол заседания согласительной комиссии по вопросу согласования местоположения границ земельных участков В результате выполнения комплексных кадастровых работ: 1) обеспечивается уточнение границ 2 земельных участков; 2) исправляются границы 9 земельных участков; 3) осуществляется уточнение местоположения на земельных участках границ 14 объектов капитального строительства; 4) исправляются границы 1 ОКС. В ходе выполнения кадастровых работ проведен анализ материалов, согласно сведений ЕГРН, представленных в виде кадастровых планов территорий и выписок из ЕГРН в отношении земельных участков и объектов капитального строительства, картографические материалы и материалы из фонда данных, полученных в результате проведения землеустройства, действующие правила землепользования и застройки. утвержденные применительно к данной территории работ. Земельные участки, в отношении которых проводятся комплексные кадастровые работы, расположены в границах г. Уварово , в градостроительной зоне "Зона малоэтажной жилой застройки" (Ж1), для которой для участков с ВРИ - для ведения личного подсобного хозяйства и ведение огородничества установлены предельные минимальные (200 кв.м.) и максимальные (5000 кв.м.) размеры земельных участков, для участков с ВРИ - садоводство установлены предельные минимальные (200 кв.м.) и максимальные (1500 кв.м.) размеры земельных участков. Правила землепользования и застройки утверждены Решением "О внесении изменений в ПЗиЗ муниципального образованияг.о. - город Уварово Тамбовской области. Ссылка на официальный источник: https://fgistp.economy.gov.ru/lk/#/document-show/345723. Координаты характерных точек границ земельных участков и объектов капитального строительства получены методом спутниковых геодезических определений. Границы земельных участков определены по ограждениям на местности, существующим на местности 15 и более лет. В целях выполнения кадастровых работ, кадастровым инженером были получены материалы дистанционного зондирования земли, изготовленный АО "Роскартография", и переданный в пользование ФФПД. Масштаб картографического произведения 1:2000. Реквизиты картографического материала приведены в разделе "Исходные данные"
Сведения о заказчике
Комплексные кадастровые работы выполнены в рамках исполнения государственного контракта № 0164200001925000183-725790-157788 от 17.03.2025 г. Заказчиком комплексных кадастровых работ является Министерство имущественных отношений и государственного заказа Тамбовской области, ИНН 6831000240, ОГРН 1066829046844
Сведения о кадастровом инженере
Карта-план территории подготовлен кадастровым инженером Чиркиным Евгением Александровичем (квалификационный аттестат № 34-14-538 от 22.08.2014), включенным в реестр членов Ассоциации СРО "Кадастровые инженеры юга" 30.052016 г. № НП001325. Номер регистрации в государственном реестре лиц, осуществляющих кадастровую деятельность – 31758. Страховой номер индивидуального лицевого счета в системе обязательного пенсионного страхования Российской Федерации (СНИЛС) 152-892-276 89.

Сведения о геодезической основе, использованной при подготовке карты-плана территории

Определение координат поворотных точек границ земельных участков выполнено методом спутниковых геодезических измерений. В качестве базовой станции для определения координат точек границ использовалась базовая станция Уварово (UVAR), держателем которой является группа EFT-CORS. В разделе исходные данные приведено письмо ПКК "Роскадастр", подтверждающее передачу данных EFT-CORS в фонды данных субъектов Российской Федерации или федеральный фонд пространственных данных.
Вторым приемником, реквизиты которого указаны в разделе "Инструменты", было проведено полевое обследование пунктов ГГС (Ржакса, Березовка, Уварово, Подгорное), а также объекты недвижимости в границах проведения кадастровых работ.

Сведения об уточняемых земельных участках

В ходе проведения комплексных кадастровых работ были уточнены местоположение и площадь земельных участков, а также исправлены сведения о местоположении и (или) площади земельных участков, при этом при таком исправлении площадь изменяется не более, чем на 10 процентов от площади, содержащейся в ЕГРН.

Описание местоположения здания, сооружения, объекта незавершенного строительства на земельном участке

В ходе проведения комплексных кадастровых работ было уточнено местоположение границ объектов капитального строительства на земельных участках.
Также исправлены границы ОКС 68:30:0002009:28. Такое исправление вызвано неверным определением координат характерных точек границ ОКС до проведения ККР, и не связано с проведенной реконструкцией здания.

Сведения о пунктах геодезической сети и средствах измерений

1. Сведения о пунктах геодезической сети:

№ п/п	Вид геодезической сети	Название пункта геодезической сети и тип знака	Система координат пункта геодезической сети	Координаты пункта, м		Дата обследования 14 апреля 2025 г. Сведения о состоянии		
				X	Y	наружного знака пункта	центра пункта	марки центра пункта
1	2	3	4	5	6	7	8	9
1	Астрономо-геодезическая сеть. 2	Ржакса, пирамида	МСК-68, зона 1	364 763,74	1 287 261,69	Сохранился	Сохранился	Сохранился
2	Астрономо-геодезическая сеть. 2	Березовка, пирамида		347 697,09	1 288 347,24	Не обнаружен		
3	Астрономо-геодезическая сеть. 2	Уварово, пирамида		353 506,37	1 301 173,14			
4	Геодезическая сеть сгущения. 3	Подгорное, пирамида		341 674,67	1 303 820,45			

2. Сведения об использованных средствах измерений:

№ п/п	Наименование и обозначение типа средства измерений - прибора (инструмента, аппаратуры)	Заводской или серийный номер средства измерений	Реквизиты свидетельства о поверке прибора (инструмента, аппаратуры) и (или) срок действия поверки
1	2	3	4
1	Stonex S8 GNSS	STNS84412003	свидетельство № С-ГКФ/01-04-2025/42177429, выдано 01.04.2025г., срок действия поверки - до 31.03.2026г.

1	2	3	4
2	EFT RS1	RS1-2014-014	свидетельство № С-ГСХ/06-05-2025/431033643

Сведения об уточняемых земельных участках

1. Сведения о характерных точках границ уточняемого земельного участка с кадастровым номером 68:30:0002009:11 :

Система координат МСК-68, зона 1 Зона № 1

Обозначение характерных точек границ	Координаты, м				Метод определения координат	Формулы, примененные для расчета средней квадратической погрешности определения координат характерных точек границ (Mt), с подставленными в такие формулы значениями и итоговые (вычисленные) значения Mt, м	Описание закрепления точки
	содержатся в Едином государственном реестре недвижимости		определены в результате выполнения комплексных кадастровых работ				
	X	Y	X	Y			
1	2	3	4	5	6	7	8
н46664 У	350 963,45	1 304 713,29	350 963,45	1 304 713,29	Метод спутниковых геодезических измерений (определений)	√(0,08^2 + 0,06^2) = 0,10	—
н46665 У	350 963,68	1 304 734,99	350 963,68	1 304 734,99			
н19911 У	350 970,01	1 304 787,75	350 970,01	1 304 787,75			
н14197 У	350 953,45	1 304 789,25	350 953,45	1 304 789,25			
н14203 У	350 938,82	1 304 793,76	350 938,82	1 304 793,76			
н46666 У	350 938,19	1 304 738,67	350 938,19	1 304 738,67			
н46667 У	350 938,59	1 304 724,08	350 938,59	1 304 724,08			
н46668 У	350 939,32	1 304 701,89	350 939,32	1 304 701,89			
н46669 У	350 955,08	1 304 703,16	350 955,08	1 304 703,16			
н46670 У	350 959,09	1 304 708,92	350 959,09	1 304 708,92			
н46671 У	350 958,98	1 304 713,21	350 958,98	1 304 713,21			

1	2	3	4	5	6	7	8
н46664 У	350 963,45	1 304 713,29	350 963,45	1 304 713,29	Метод спутниковых геодезических измерений (определений)	√(0,08^2 + 0,06^2) = 0,10	—

2. Сведения о частях границ уточняемого земельного участка с кадастровым номером 68:30:0002009:11 :

Обозначение части границ		Горизонтальное проложение (S), м	Описание прохождения части границ	Сведения о согласовании местоположения границ (согласовано/спорное)
от т.	до т.			
1	2	3	4	5
н46664У	н46665У	21,70	—	согласовано
н46665У	н19911У	53,14		
н19911У	н14197У	16,63		
н14197У	н14203У	15,31		
н14203У	н46666У	55,09		
н46666У	н46667У	14,60		
н46667У	н46668У	22,20		
н46668У	н46669У	15,81		
н46669У	н46670У	7,02		
н46670У	н46671У	4,29		
н46671У	н46664У	4,47		

3. Сведения о характеристиках уточняемого земельного участка с кадастровым номером 68:30:0002009:11 :

№ п/п	Наименование характеристики земельного участка	Значение характеристики
1	2	3
1.	Адрес земельного участка	—
1.1.	Сведения о местоположении земельного участка (при отсутствии адреса) в структурированном в соответствии с федеральной информационной адресной системой виде	—
1.2.	Дополнительные сведения о местоположении земельного участка	—
2.	Площадь земельного участка ± величина погрешности определения (вычисления) площади (Р ± ΔР), м²	2 308 ± 17,00
3.	Формула, примененная для вычисления предельной погрешности определения площади земельного участка, с подставленными значениями и итоговые (вычисленные) значения	3,5*0,10*√(2 308) = 17
4.	Площадь земельного участка согласно сведениям Единого государственного реестра недвижимости (Ркад), м²	2 308,00

1	2	3
5.	Оценка расхождения Р и Ркад (Р - Ркад), м²	0
6.	Предельный минимальный и максимальный размеры земельного участка (Рмин и Рмакс), м²	Рмин = 200 Рмакс = 5 000
7.	Вид (виды) разрешенного использования	—
7.1.	Дополнительные сведения об использовании земельного участка	—
8.	Кадастровый или иной государственный учетный номер (инвентарный) здания, сооружения, объекта незавершенного строительства, расположенного на земельном участке	68:30:0002009:35
9.	Сведения о земельных участках (землях общего пользования, территории общего пользования), посредством которых обеспечивается доступ	Земли общего пользования
10.	Иные сведения	—

4. Пояснения к сведениям об уточняемом земельном участке с кадастровым номером 68:30:0002009:11 :

1.	—

1. Сведения о характерных точках границ уточняемого земельного участка с кадастровым номером 68:30:0002009:14 :

Система координат МСК-68, зона 1 Зона № 1

Обозначение характерных точек границ	Координаты, м				Метод определения координат	Формулы, примененные для расчета средней квадратической погрешности определения координат характерных точек границ (Mt), с подставленными в такие формулы значениями и итоговые (вычисленные) значения Mt, м	Описание закрепления точки
	содержатся в Едином государственном реестре недвижимости		определены в результате выполнения комплексных кадастровых работ				
	X	Y	X	Y			
1	2	3	4	5	6	7	8
н51007 У	350 912,76	1 304 800,80	350 912,76	1 304 800,80	Метод спутниковых геодезических измерений (определений)	√(0,08^2 + 0,06^2) = 0,10	—
н51006 У	350 894,34	1 304 802,16	350 894,34	1 304 802,16			
н21586 У	350 876,85	1 304 801,11	350 876,85	1 304 801,11			
н46672 У	350 879,44	1 304 767,96	350 879,44	1 304 767,96			

1	2	3	4	5	6	7	8
н46673 У	350 901,22	1 304 770,92	350 901,22	1 304 770,92	Метод спутниковых геодезических измерений (определений)	√(0,08^2 + 0,06^2) = 0,10	—
н46674 У	350 904,98	1 304 771,22	350 904,98	1 304 771,22			
н46675 У	350 915,92	1 304 771,28	350 915,92	1 304 771,28			
н46676 У	350 916,35	1 304 802,65	350 916,35	1 304 802,65			
н51008 У	350 913,09	1 304 803,07	350 913,09	1 304 803,07			
н51007 У	350 912,76	1 304 800,80	350 912,76	1 304 800,80			

2. Сведения о частях границ уточняемого земельного участка с кадастровым номером 68:30:0002009:14 :

Обозначение части границ		Горизонтальное проложение (S), м	Описание прохождения части границ	Сведения о согласовании местоположения границ (согласовано/спорное)
от т.	до т.			
1	2	3	4	5
н51007У	н51006У	18,47	—	согласовано
н51006У	н21586У	17,52		
н21586У	н46672У	33,25		
н46672У	н46673У	21,98		
н46673У	н46674У	3,77		
н46674У	н46675У	10,94		
н46675У	н46676У	31,37		
н46676У	н51008У	3,29		
н51008У	н51007У	2,29		

3. Сведения о характеристиках уточняемого земельного участка с кадастровым номером 68:30:0002009:14 :

№ п/п	Наименование характеристики земельного участка	Значение характеристики
1	2	3
1.	Адрес земельного участка	—
1.1.	Сведения о местоположении земельного участка (при отсутствии адреса) в структурированном в соответствии с федеральной информационной адресной системой виде	—
1.2.	Дополнительные сведения о местоположении земельного участка	—

1	2	3
2.	Площадь земельного участка ± величина погрешности определения (вычисления) площади (Р ± ΔР), м²	1 200 ± 12,00
3.	Формула, примененная для вычисления предельной погрешности определения площади земельного участка, с подставленными значениями и итоговые (вычисленные) значения	3,5*0,10*√(1 200) = 12
4.	Площадь земельного участка согласно сведениям Единого государственного реестра недвижимости (Ркад), м²	1 200,00
5.	Оценка расхождения Р и Ркад (Р - Ркад), м²	0
6.	Предельный минимальный и максимальный размеры земельного участка (Рмин и Рмакс), м²	Рмин = 200 Рмакс = 5 000
7.	Вид (виды) разрешенного использования	—
7.1.	Дополнительные сведения об использовании земельного участка	—
8.	Кадастровый или иной государственный учетный номер (инвентарный) здания, сооружения, объекта незавершенного строительства, расположенного на земельном участке	68:30:0002009:28
9.	Сведения о земельных участках (землях общего пользования, территории общего пользования), посредством которых обеспечивается доступ	Земли общего пользования
10.	Иные сведения	—
4. Пояснения к сведениям об уточняемом земельном участке с кадастровым номером 68:30:0002009:14 :		
1.	—	

Сведения об уточняемых земельных участках, необходимые для исправления реестровых ошибок в сведениях о местоположении их границ

1. Сведения о характерных точках границ уточняемого земельного участка с кадастровым номером 68:30:0002009:2 :

Система координат МСК-68, зона 1 Зона № 1

Обозначение характерных точек границ	Координаты, м				Метод определения координат	Формулы, примененные для расчета средней квадратической погрешности определения координат характерных точек границ (Mt), с подставленными в такие формулы значениями и итоговые (вычисленные) значения Mt, м	Описание закрепления точки
	содержатся в Едином государственном реестре недвижимости		определены в результате выполнения комплексных кадастровых работ				
	X	Y	X	Y			
1	2	3	4	5	6	7	8
14211	97,76	105,16	—	—	Метод спутниковых геодезических измерений (определений)	0,10	—
14212	91,37	82,70	—	—			
51001	89,50	76,12	—	—			
51000	108,20	69,54	—	—			
14182	116,60	98,54	—	—			
н14186 У	—	—	350 919,22	1 304 849,17		√(0,08^2 + 0,06^2) = 0,10	
н14214 У	—	—	350 899,38	1 304 853,26			
н14215 У	—	—	350 897,45	1 304 839,37			
н14216 У	—	—	350 896,44	1 304 829,91			
н51005 У	—	—	350 895,98	1 304 822,45			
н51004 У	—	—	350 915,67	1 304 820,44			

1	2	3	4	5	6	7	8
14211	97,76	105,16	—	—	Метод спутниковых геодезических измерений (определений)	0,10	—

2. Сведения о частях границ уточняемого земельного участка с кадастровым номером 68:30:0002009:2 :

Обозначение части границ		Горизонтальное проложение (S), м	Описание прохождения части границ	Сведения о согласовании местоположения границ (согласовано/спорное)
от т.	до т.			
1	2	3	4	5
н14186У	н14214У	20,26	—	согласовано
н14214У	н14215У	14,02		
н14215У	н14216У	9,51		
н14216У	н51005У	7,47		
н51005У	н51004У	19,79		
н51004У	н14186У	28,95		

3. Сведения о характеристиках уточняемого земельного участка с кадастровым номером 68:30:0002009:2 :

№ п/п	Наименование характеристики	Значение характеристики
1	2	3
1.	Адрес земельного участка	—
1.1.	Сведения о местоположении земельного участка (при отсутствии адреса) в структурированном в соответствии с федеральной информационной адресной системой виде	—
1.2.	Дополнительные сведения о местоположении земельного участка	—
2.	Площадь земельного участка ± величина погрешности определения (вычисления) площади (Р ± ΔР), м²	607 ± 9,00
3.	Формула, примененная для вычисления предельной погрешности определения площади земельного участка, с подставленными значениями и итоговые (вычисленные) значения	3,5*0,10*√(607) = 9
4.	Площадь земельного участка согласно сведениям Единого государственного реестра недвижимости (Ркад), м²	600,00
5.	Оценка расхождения Р и Ркад (Р - Ркад), м²	7
6.	Предельный минимальный и максимальный размеры земельного участка (Рмин и Рмакс), м²	Рмин = 200 Рмакс = 5 000

1	2	3
7.	Кадастровый или иной государственный учетный номер (инвентарный) здания, сооружения, объекта незавершенного строительства, расположенного на земельном участке	68:30:0002009:33
8.	Вид (виды) разрешенного использования	—
8.1.	Дополнительные сведения об использовании земельного участка	—
9.	Сведения о земельных участках (землях общего пользования, территории общего пользования), посредством которых обеспечивается доступ	Земли общего пользования
10.	Иные сведения	На местности границы данного земельных участков существуют более 15 лет, его границы в ходе проведения ККР установлены по фактическому пользованию без захвата земель общего пользования, с учетом привязки к смежным земельным участкам, границы которых ранее были установлены в системе координат МСК-68

4. Пояснения к сведениям об уточняемом земельном участке с кадастровым номером 68:30:0002009:2 :

1.	—

1. Сведения о характерных точках границ уточняемого земельного участка с кадастровым номером 68:30:0002009:3 :

Система координат МСК-68, зона 1 Зона № 1

Обозначение характерных точек границ	Координаты, м				Метод определения координат	Формулы, примененные для расчета средней квадратической погрешности определения координат характерных точек границ (Mt), с подставленными в такие формулы значениями и итоговые (вычисленные) значения Mt, м	Описание закрепления точки
	содержатся в Едином государственном реестре недвижимости		определены в результате выполнения комплексных кадастровых работ				
	X	Y	X	Y			
1	2	3	4	5	6	7	8
51000	108,20	69,54	—	—	Метод спутниковых геодезических измерений (определений)	0,10	—
51001	89,50	76,12	—	—			
51002	84,01	56,83	—	—			
51003	102,96	51,44	—	—			

1	2	3	4	5	6	7	8
н51004 У	—	—	350 915,67	1 304 820,44	Метод спутниковых геодезических измерений (определений)	√(0,08^2 + 0,06^2) = 0,10	—
н51005 У	—	—	350 895,98	1 304 822,45			
н51006 У	—	—	350 894,34	1 304 802,16			
н51007 У	—	—	350 912,76	1 304 800,80			
н51008 У	—	—	350 913,09	1 304 803,07			
51000	108,20	69,54	—	—		0,10	

2. Сведения о частях границ уточняемого земельного участка с кадастровым номером 68:30:0002009:3 :

Обозначение части границ		Горизонтальное проложение (S), м	Описание прохождения части границ	Сведения о согласовании местоположения границ (согласовано/спорное)
от т.	до т.			
1	2	3	4	5
н51004У	н51005У	19,79	—	согласовано
н51005У	н51006У	20,36		
н51006У	н51007У	18,47		
н51007У	н51008У	2,29		
н51008У	н51004У	17,56		

3. Сведения о характеристиках уточняемого земельного участка с кадастровым номером 68:30:0002009:3 :

№ п/п	Наименование характеристики	Значение характеристики
1	2	3
1.	Адрес земельного участка	—
1.1.	Сведения о местоположении земельного участка (при отсутствии адреса) в структурированном в соответствии с федеральной информационной адресной системой виде	—
1.2.	Дополнительные сведения о местоположении земельного участка	—
2.	Площадь земельного участка ± величина погрешности определения (вычисления) площади (Р ± ΔР), м²	384 ± 7,00

1	2	3
3.	Формула, примененная для вычисления предельной погрешности определения площади земельного участка, с подставленными значениями и итоговые (вычисленные) значения	3,5*0,10*√(384) = 7
4.	Площадь земельного участка согласно сведениям Единого государственного реестра недвижимости (Ркад), м²	384,00
5.	Оценка расхождения Р и Ркад (Р - Ркад), м²	0
6.	Предельный минимальный и максимальный размеры земельного участка (Рмин и Рмакс), м²	Рмин = 200 Рмакс = 5 000
7.	Кадастровый или иной государственный учетный номер (инвентарный) здания, сооружения, объекта незавершенного строительства, расположенного на земельном участке	—
8.	Вид (виды) разрешенного использования	—
8.1.	Дополнительные сведения об использовании земельного участка	—
9.	Сведения о земельных участках (землях общего пользования, территории общего пользования), посредством которых обеспечивается доступ	Земли общего пользования
10.	Иные сведения	На местности границы данного земельных участков существуют более 15 лет, его границы в ходе проведения ККР установлены по фактическому пользованию без захвата земель общего пользования, с учетом привязки к смежным земельным участкам, границы которых ранее были установлены в системе координат МСК-68

4. Пояснения к сведениям об уточняемом земельном участке с кадастровым номером 68:30:0002009:3 :

1.	—

1. Сведения о характерных точках границ уточняемого земельного участка с кадастровым номером 68:30:0002009:21 :

Система координат МСК-68, зона 1 Зона № 1

Обозначение характерных точек границ	Координаты, м				Метод определения координат	Формулы, примененные для расчета средней квадратической погрешности определения координат характерных точек границ (Mt), с подставленными в такие формулы значениями и итоговые (вычисленные) значения Mt, м	Описание закрепления точки
	содержатся в Едином государственном реестре недвижимости		определены в результате выполнения комплексных кадастровых работ				
	X	Y	X	Y			
1	2	3	4	5	6	7	8

1	2	3	4	5	6	7	8
14204	112,40	122,76	—	—	Метод спутниковых геодезических измерений (определений)	0,10	—
14189	95,51	126,00	—	—			
14196	93,14	111,80	—	—			
14195	91,23	96,85	—	—			
14194	90,57	90,95	—	—			
14205	107,63	89,35	—	—			
н14198 У	—	—	350 955,45	1 304 807,90		√(0,08^2 + 0,06^2) = 0,10	
н14206 У	—	—	350 972,51	1 304 806,35			
н14207 У	—	—	350 975,17	1 304 824,97			
н14208 У	—	—	350 977,01	1 304 834,98			
н14209 У	—	—	350 973,44	1 304 835,51			
н14210 У	—	—	350 973,60	1 304 840,44			
н14201 У	—	—	350 960,18	1 304 842,24			
н14200 У	—	—	350 959,11	1 304 836,83			
н14199 У	—	—	350 957,51	1 304 827,82			
14204	112,40	122,76	—	—		0,10	

2. Сведения о частях границ уточняемого земельного участка с кадастровым номером 68:30:0002009:21 :

Обозначение части границ		Горизонтальное проложение (S), м	Описание прохождения части границ	Сведения о согласовании местоположения границ (согласовано/спорное)
от т.	до т.			

1	2	3	4	5
н14198У	н14206У	17,13	—	согласовано
н14206У	н14207У	18,81		
н14207У	н14208У	10,18		
н14208У	н14209У	3,61		
н14209У	н14210У	4,93		
н14210У	н14201У	13,54		
н14201У	н14200У	5,51		
н14200У	н14199У	9,15		
н14199У	н14198У	20,03		

3. Сведения о характеристиках уточняемого земельного участка с кадастровым номером 68:30:0002009:21 :

№ п/п	Наименование характеристики	Значение характеристики
1	2	3
1.	Адрес земельного участка	—
1.1.	Сведения о местоположении земельного участка (при отсутствии адреса) в структурированном в соответствии с федеральной информационной адресной системой виде	—
1.2.	Дополнительные сведения о местоположении земельного участка	—
2.	Площадь земельного участка ± величина погрешности определения (вычисления) площади (Р ± ΔР), м²	587 ± 8,00
3.	Формула, примененная для вычисления предельной погрешности определения площади земельного участка, с подставленными значениями и итоговые (вычисленные) значения	3,5*0,10*√(587) = 8
4.	Площадь земельного участка согласно сведениям Единого государственного реестра недвижимости (Ркад), м²	600,00
5.	Оценка расхождения Р и Ркад (Р - Ркад), м²	13
6.	Предельный минимальный и максимальный размеры земельного участка (Рмин и Рмакс), м²	Рмин = 200 Рмакс = 5 000
7.	Кадастровый или иной государственный учетный номер (инвентарный) здания, сооружения, объекта незавершенного строительства, расположенного на земельном участке	68:30:0002006:85
8.	Вид (виды) разрешенного использования	—
8.1.	Дополнительные сведения об использовании земельного участка	—

1	2	3
9.	Сведения о земельных участках (землях общего пользования, территории общего пользования), посредством которых обеспечивается доступ	Земли общего пользования
10.	Иные сведения	На местности границы данного земельных участков существуют более 15 лет, его границы в ходе проведения ККР установлены по фактическому пользованию без захвата земель общего пользования, с учетом привязки к смежным земельным участкам, границы которых ранее были установлены в системе координат МСК-68

4. Пояснения к сведениям об уточняемом земельном участке с кадастровым номером 68:30:0002009:21 :

1.	—

1. Сведения о характерных точках границ уточняемого земельного участка с кадастровым номером 68:30:0002009:22 :

Система координат МСК-68, зона 1 Зона № 1

Обозначение характерных точек границ	Координаты, м				Метод определения координат	Формулы, примененные для расчета средней квадратической погрешности определения координат характерных точек границ (Mt), с подставленными в такие формулы значениями и итоговые (вычисленные) значения Mt, м	Описание закрепления точки
	содержатся в Едином государственном реестре недвижимости		определены в результате выполнения комплексных кадастровых работ				
	X	Y	X	Y			
1	2	3	4	5	6	7	8
14189	95,51	126,00	—	—	Метод спутниковых геодезических измерений (определений)	0,10	—
14190	74,69	129,99	—	—			
14191	70,85	102,81	—	—			
14192	66,83	79,51	—	—			
14193	88,95	76,45	—	—			
14194	90,57	90,95	—	—			
14195	91,23	96,85	—	—			

1	2	3	4	5	6	7	8
14196	93,14	111,80	—	—	Метод спутниковых геодезических измерений (определений)	0,10	—
н14197 У	—	—	350 953,45	1 304 789,25		√(0,08^2 + 0,06^2) = 0,10	
н14198 У	—	—	350 955,45	1 304 807,90			
н14199 У	—	—	350 957,51	1 304 827,82			
н14200 У	—	—	350 959,11	1 304 836,83			
н14201 У	—	—	350 960,18	1 304 842,24			
н14185 У	—	—	350 939,10	1 304 845,69			
н14184 У	—	—	350 935,37	1 304 816,86			
н14183 У	—	—	350 933,79	1 304 800,38			
н14202 У	—	—	350 935,95	1 304 794,65			
н14203 У	—	—	350 938,82	1 304 793,76			
14189	95,51	126,00	—	—		0,10	

2. Сведения о частях границ уточняемого земельного участка с кадастровым номером 68:30:0002009:22 :

Обозначение части границ		Горизонтальное проложение (S), м	Описание прохождения части границ	Сведения о согласовании местоположения границ (согласовано/спорное)
от т.	до т.			
1	2	3	4	5
н14197У	н14198У	18,76	—	согласовано
н14198У	н14199У	20,03		
н14199У	н14200У	9,15		
н14200У	н14201У	5,51		
н14201У	н14185У	21,36		
н14185У	н14184У	29,07		
н14184У	н14183У	16,56		

1	2	3	4	5
н14183У	н14202У	6,12	—	согласовано
н14202У	н14203У	3,00		
н14203У	н14197У	15,31		

3. Сведения о характеристиках уточняемого земельного участка с кадастровым номером 68:30:0002009:22 :

№ п/п	Наименование характеристики	Значение характеристики
1	2	3
1.	Адрес земельного участка	—
1.1.	Сведения о местоположении земельного участка (при отсутствии адреса) в структурированном в соответствии с федеральной информационной адресной системой виде	—
1.2.	Дополнительные сведения о местоположении земельного участка	—
2.	Площадь земельного участка ± величина погрешности определения (вычисления) площади (Р ± ΔР), м²	1 075 ± 11,00
3.	Формула, примененная для вычисления предельной погрешности определения площади земельного участка, с подставленными значениями и итоговые (вычисленные) значения	3,5*0,10*√(1 075) = 11
4.	Площадь земельного участка согласно сведениям Единого государственного реестра недвижимости (Ркад), м²	1 075,00
5.	Оценка расхождения Р и Ркад (Р - Ркад), м²	0
6.	Предельный минимальный и максимальный размеры земельного участка (Рмин и Рмакс), м²	Рмин = 200 Рмакс = 5 000
7.	Кадастровый или иной государственный учетный номер (инвентарный) здания, сооружения, объекта незавершенного строительства, расположенного на земельном участке	68:30:0002009:31
8.	Вид (виды) разрешенного использования	—
8.1.	Дополнительные сведения об использовании земельного участка	—
9.	Сведения о земельных участках (землях общего пользования, территории общего пользования), посредством которых обеспечивается доступ	Земли общего пользования
10.	Иные сведения	На местности границы данного земельных участков существуют более 15 лет, его границы в ходе проведения ККР установлены по фактическому пользованию без захвата земель общего пользования, с учетом привязки к смежным земельным участкам, границы которых ранее были установлены в системе координат МСК-68

4. Пояснения к сведениям об уточняемом земельном участке с кадастровым номером 68:30:0002009:22 :

1.	—

1. Сведения о характерных точках границ уточняемого земельного участка с кадастровым номером 68:30:0002009:23 :

Система координат МСК-68, зона 1 Зона № 1

Обозначение характерных точек границ	Координаты, м				Метод определения координат	Формулы, примененные для расчета средней квадратической погрешности определения координат характерных точек границ (Mt), с подставленными в такие формулы значениями и итоговые (вычисленные) значения Mt, м	Описание закрепления точки
	содержатся в Едином государственном реестре недвижимости		определены в результате выполнения комплексных кадастровых работ				
	X	Y	X	Y			
1	2	3	4	5	6	7	8
51000	108,20	69,54	—	—	Метод спутниковых геодезических измерений (определений)	0,10	—
51003	102,96	51,44	—	—			
14180	122,46	48,67	—	—			
14181	135,56	91,88	—	—			
14182	116,60	98,54	—	—			
н14183 У	—	—	350 933,79	1 304 800,38		√(0,08^2 + 0,06^2) = 0,10	
н14184 У	—	—	350 935,37	1 304 816,86			
н14185 У	—	—	350 939,10	1 304 845,69			
н14186 У	—	—	350 919,22	1 304 849,17			
н51004 У	—	—	350 915,67	1 304 820,44			
н51008 У	—	—	350 913,09	1 304 803,07			

1	2	3	4	5	6	7	8
н46676 У	—	—	350 916,35	1 304 802,65	Метод спутниковых геодезических измерений (определений)	√(0,08^2 + 0,06^2) = 0,10	—
51000	108,20	69,54	—	—		0,10	

2. Сведения о частях границ уточняемого земельного участка с кадастровым номером 68:30:0002009:23 :

Обозначение части границ		Горизонтальное проложение (S), м	Описание прохождения части границ	Сведения о согласовании местоположения границ (согласовано/спорное)
от т.	до т.			
1	2	3	4	5
н14183У	н14184У	16,56	—	согласовано
н14184У	н14185У	29,07		
н14185У	н14186У	20,18		
н14186У	н51004У	28,95		
н51004У	н51008У	17,56		
н51008У	н46676У	3,29		
н46676У	н14183У	17,59		

3. Сведения о характеристиках уточняемого земельного участка с кадастровым номером 68:30:0002009:23 :

№ п/п	Наименование характеристики	Значение характеристики
1	2	3
1.	Адрес земельного участка	—
1.1.	Сведения о местоположении земельного участка (при отсутствии адреса) в структурированном в соответствии с федеральной информационной адресной системой виде	—
1.2.	Дополнительные сведения о местоположении земельного участка	—
2.	Площадь земельного участка ± величина погрешности определения (вычисления) площади (Р ± ΔР), м²	931 ± 11,00
3.	Формула, примененная для вычисления предельной погрешности определения площади земельного участка, с подставленными значениями и итоговые (вычисленные) значения	3,5*0,10*√(931) = 11
4.	Площадь земельного участка согласно сведениям Единого государственного реестра недвижимости (Ркад), м²	931,00
5.	Оценка расхождения Р и Ркад (Р - Ркад), м²	0

1	2	3
6.	Предельный минимальный и максимальный размеры земельного участка (Рмин и Рмакс), м²	Рмин = 200 Рмакс = 5 000
7.	Кадастровый или иной государственный учетный номер (инвентарный) здания, сооружения, объекта незавершенного строительства, расположенного на земельном участке	68:30:0002002:74
8.	Вид (виды) разрешенного использования	—
8.1.	Дополнительные сведения об использовании земельного участка	—
9.	Сведения о земельных участках (землях общего пользования, территории общего пользования), посредством которых обеспечивается доступ	Земли общего пользования
10.	Иные сведения	На местности границы данного земельных участков существуют более 15 лет, его границы в ходе проведения ККР установлены по фактическому пользованию без захвата земель общего пользования, с учетом привязки к смежным земельным участкам, границы которых ранее были установлены в системе координат МСК-68

4. Пояснения к сведениям об уточняемом земельном участке с кадастровым номером 68:30:0002009:23 :

1.	—

1. Сведения о характерных точках границ уточняемого земельного участка с кадастровым номером 68:30:0002009:24 :

Система координат МСК-68, зона 1 Зона № 1

Обозначение характерных точек границ	Координаты, м				Метод определения координат	Формулы, примененные для расчета средней квадратической погрешности определения координат характерных точек границ (Mt), с подставленными в такие формулы значениями и итоговые (вычисленные) значения Mt, м	Описание закрепления точки
	содержатся в Едином государственном реестре недвижимости		определены в результате выполнения комплексных кадастровых работ				
	X	Y	X	Y			
1	2	3	4	5	6	7	8
21576	350 894,94	1 304 803,43	—	—	Метод спутниковых геодезических измерений (определений)	0,10	—
21577	350 895,99	1 304 822,38	—	—			
21578	350 898,15	1 304 840,66	—	—			

1	2	3	4	5	6	7	8
21579	350 899,94	1 304 853,96	—	—	Метод спутниковых геодезических измерений (определений)	0,10	—
21580	350 878,26	1 304 857,70	—	—			
21581	350 874,36	1 304 824,90	—	—			
21582	350 876,25	1 304 802,97	—	—			
н51006 У	—	—	350 894,34	1 304 802,16		√(0,08^2 + 0,06^2) = 0,10	
н51005 У	—	—	350 895,98	1 304 822,45			
н14216 У	—	—	350 896,44	1 304 829,91			
н14215 У	—	—	350 897,45	1 304 839,37			
н14214 У	—	—	350 899,38	1 304 853,26			
н21583 У	—	—	350 877,70	1 304 857,00			
н21584 У	—	—	350 876,37	1 304 843,15			
н21585 У	—	—	350 874,06	1 304 824,01			
н21586 У	—	—	350 876,85	1 304 801,11			
21576	350 894,94	1 304 803,43	—	—		0,10	

2. Сведения о частях границ уточняемого земельного участка с кадастровым номером 68:30:0002009:24 :

Обозначение части границ		Горизонтальное проложение (S), м	Описание прохождения части границ	Сведения о согласовании местоположения границ (согласовано/спорное)
от т.	до т.			
1	2	3	4	5
н51006У	н51005У	20,36	—	согласовано
н51005У	н14216У	7,47		
н14216У	н14215У	9,51		

1	2	3	4	5
н14215У	н14214У	14,02	—	согласовано
н14214У	н21583У	22,00		
н21583У	н21584У	13,91		
н21584У	н21585У	19,28		
н21585У	н21586У	23,07		
н21586У	н51006У	17,52		

3. Сведения о характеристиках уточняемого земельного участка с кадастровым номером 68:30:0002009:24 :

№ п/п	Наименование характеристики	Значение характеристики
1	2	3
1.	Адрес земельного участка	—
1.1.	Сведения о местоположении земельного участка (при отсутствии адреса) в структурированном в соответствии с федеральной информационной адресной системой виде	—
1.2.	Дополнительные сведения о местоположении земельного участка	—
2.	Площадь земельного участка ± величина погрешности определения (вычисления) площади (Р ± ΔР), м²	1 119 ± 12,00
3.	Формула, примененная для вычисления предельной погрешности определения площади земельного участка, с подставленными значениями и итоговые (вычисленные) значения	3,5*0,10*√(1 119) = 12
4.	Площадь земельного участка согласно сведениям Единого государственного реестра недвижимости (Ркад), м²	1 119,00
5.	Оценка расхождения Р и Ркад (Р - Ркад), м²	0
6.	Предельный минимальный и максимальный размеры земельного участка (Рмин и Рмакс), м²	Рмин = 200 Рмакс = 5 000
7.	Кадастровый или иной государственный учетный номер (инвентарный) здания, сооружения, объекта незавершенного строительства, расположенного на земельном участке	68:30:0002009:30
8.	Вид (виды) разрешенного использования	—
8.1.	Дополнительные сведения об использовании земельного участка	—
9.	Сведения о земельных участках (землях общего пользования, территории общего пользования), посредством которых обеспечивается доступ	Земли общего пользования

1	2	3
10.	Иные сведения	На местности границы данного земельных участков существуют более 15 лет, его границы в ходе проведения ККР установлены по фактическому пользованию без захвата земель общего пользования, с учетом привязки к смежным земельным участкам, границы которых ранее были установлены в системе координат МСК-68

4. Пояснения к сведениям об уточняемом земельном участке с кадастровым номером 68:30:0002009:24 :

1.	—

1. Сведения о характерных точках границ уточняемого земельного участка с кадастровым номером 68:30:0002009:25 :

Система координат МСК-68, зона 1 Зона № 1

Обозначение характерных точек границ	Координаты, м				Метод определения координат	Формулы, примененные для расчета средней квадратической погрешности определения координат характерных точек границ (Mt), с подставленными в такие формулы значениями и итоговые (вычисленные) значения Mt, м	Описание закрепления точки
	содержатся в Едином государственном реестре недвижимости		определены в результате выполнения комплексных кадастровых работ				
	X	Y	X	Y			
1	2	3	4	5	6	7	8
21568	109,93	97,47	—	—	Метод спутниковых геодезических измерений (определений)	0,10	—
21569	110,98	103,62	—	—			
21558	101,77	105,86	—	—			
21557	80,27	20,02	—	—			
21570	89,46	17,72	—	—			
н21571 У	—	—	351 007,15	1 304 832,28		√(0,08^2 + 0,06^2) = 0,10	
н21561 У	—	—	350 996,43	1 304 834,17			
н21560 У	—	—	350 993,02	1 304 812,28			

1	2	3	4	5	6	7	8
н21572 У	—	—	350 990,99	1 304 801,22	Метод спутниковых геодезических измерений (определений)	√(0,08^2 + 0,06^2) = 0,10	—
н21573 У	—	—	350 985,92	1 304 764,92			
н21574 У	—	—	350 997,45	1 304 763,13			
н21575 У	—	—	350 997,61	1 304 764,29			
21568	109,93	97,47	—	—		0,10	

2. Сведения о частях границ уточняемого земельного участка с кадастровым номером 68:30:0002009:25 :

Обозначение части границ		Горизонтальное проложение (S), м	Описание прохождения части границ	Сведения о согласовании местоположения границ (согласовано/спорное)
от т.	до т.			
1	2	3	4	5
н21571У	н21561У	10,89	—	согласовано
н21561У	н21560У	22,15		
н21560У	н21572У	11,24		
н21572У	н21573У	36,65		
н21573У	н21574У	11,67		
н21574У	н21575У	1,17		
н21575У	н21571У	68,66		

3. Сведения о характеристиках уточняемого земельного участка с кадастровым номером 68:30:0002009:25 :

№ п/п	Наименование характеристики	Значение характеристики
1	2	3
1.	Адрес земельного участка	—
1.1.	Сведения о местоположении земельного участка (при отсутствии адреса) в структурированном в соответствии с федеральной информационной адресной системой виде	—
1.2.	Дополнительные сведения о местоположении земельного участка	—
2.	Площадь земельного участка ± величина погрешности определения (вычисления) площади (Р ± ΔР), м²	800 ± 10,00

1	2	3
3.	Формула, примененная для вычисления предельной погрешности определения площади земельного участка, с подставленными значениями и итоговые (вычисленные) значения	3,5*0,10*√(800) = 10
4.	Площадь земельного участка согласно сведениям Единого государственного реестра недвижимости (Ркад), м²	860,00
5.	Оценка расхождения Р и Ркад (Р - Ркад), м²	60
6.	Предельный минимальный и максимальный размеры земельного участка (Рмин и Рмакс), м²	Рмин = 200 Рмакс = 5 000
7.	Кадастровый или иной государственный учетный номер (инвентарный) здания, сооружения, объекта незавершенного строительства, расположенного на земельном участке	68:30:0002009:29
8.	Вид (виды) разрешенного использования	—
8.1.	Дополнительные сведения об использовании земельного участка	—
9.	Сведения о земельных участках (землях общего пользования, территории общего пользования), посредством которых обеспечивается доступ	Земли общего пользования
10.	Иные сведения	На местности границы данного земельных участков существуют более 15 лет, его границы в ходе проведения ККР установлены по фактическому пользованию без захвата земель общего пользования, с учетом привязки к смежным земельным участкам, границы которых ранее были установлены в системе координат МСК-68

4. Пояснения к сведениям об уточняемом земельном участке с кадастровым номером 68:30:0002009:25 :

1.	—

1. Сведения о характерных точках границ уточняемого земельного участка с кадастровым номером 68:30:0002009:26 :

Система координат МСК-68, зона 1 Зона № 1

Обозначение характерных точек границ	Координаты, м				Метод определения координат	Формулы, примененные для расчета средней квадратической погрешности определения координат характерных точек границ (Mt), с подставленными в такие формулы значениями и итоговые (вычисленные) значения Mt, м	Описание закрепления точки
	содержатся в Едином государственном реестре недвижимости		определены в результате выполнения комплексных кадастровых работ				
	X	Y	X	Y			
1	2	3	4	5	6	7	8

1	2	3	4	5	6	7	8
21556	75,88	21,12	—	—	Метод спутниковых геодезических измерений (определений)	0,10	—
21557	80,27	20,02	—	—			
21558	101,77	105,86	—	—			
21559	97,38	106,93	—	—			
н21560 У	—	—	350 993,02	1 304 812,28		√(0,08^2 + 0,06^2) = 0,10	
н21561 У	—	—	350 996,43	1 304 834,17			
н21562 У	—	—	350 989,81	1 304 835,20			
н21563 У	—	—	350 990,31	1 304 838,84			
н21564 У	—	—	350 983,51	1 304 839,91			
н21565 У	—	—	350 982,57	1 304 834,26			
н14208 У	—	—	350 977,01	1 304 834,98			
н14207 У	—	—	350 975,17	1 304 824,97			
н21566 У	—	—	350 973,84	1 304 815,66			
н21567 У	—	—	350 988,37	1 304 813,23			
21556	75,88	21,12	—	—		0,10	

2. Сведения о частях границ уточняемого земельного участка с кадастровым номером 68:30:0002009:26 :

Обозначение части границ		Горизонтальное проложение (S), м	Описание прохождения части границ	Сведения о согласовании местоположения границ (согласовано/спорное)
от т.	до т.			
1	2	3	4	5
н21560У	н21561У	22,15	—	согласовано

1	2	3	4	5
н21561У	н21562У	6,70	—	согласовано
н21562У	н21563У	3,67		
н21563У	н21564У	6,88		
н21564У	н21565У	5,73		
н21565У	н14208У	5,61		
н14208У	н14207У	10,18		
н14207У	н21566У	9,40		
н21566У	н21567У	14,73		
н21567У	н21560У	4,75		

3. Сведения о характеристиках уточняемого земельного участка с кадастровым номером 68:30:0002009:26 :

№ п/п	Наименование характеристики	Значение характеристики
1	2	3
1.	Адрес земельного участка	—
1.1.	Сведения о местоположении земельного участка (при отсутствии адреса) в структурированном в соответствии с федеральной информационной адресной системой виде	—
1.2.	Дополнительные сведения о местоположении земельного участка	—
2.	Площадь земельного участка ± величина погрешности определения (вычисления) площади (Р ± ΔР), м²	440 ± 7,00
3.	Формула, примененная для вычисления предельной погрешности определения площади земельного участка, с подставленными значениями и итоговые (вычисленные) значения	3,5*0,10*√(440) = 7
4.	Площадь земельного участка согласно сведениям Единого государственного реестра недвижимости (Ркад), м²	400,00
5.	Оценка расхождения Р и Ркад (Р - Ркад), м²	40
6.	Предельный минимальный и максимальный размеры земельного участка (Рмин и Рмакс), м²	Рмин = 200 Рмакс = 5 000
7.	Кадастровый или иной государственный учетный номер (инвентарный) здания, сооружения, объекта незавершенного строительства, расположенного на земельном участке	—
8.	Вид (виды) разрешенного использования	—
8.1.	Дополнительные сведения об использовании земельного участка	—

1	2	3
9.	Сведения о земельных участках (землях общего пользования, территории общего пользования), посредством которых обеспечивается доступ	Земли общего пользования
10.	Иные сведения	На местности границы данного земельных участков существуют более 15 лет, его границы в ходе проведения ККР установлены по фактическому пользованию без захвата земель общего пользования, с учетом привязки к смежным земельным участкам, границы которых ранее были установлены в системе координат МСК-68

4. Пояснения к сведениям об уточняемом земельном участке с кадастровым номером 68:30:0002009:26 :

1.	—

1. Сведения о характерных точках границ уточняемого земельного участка с кадастровым номером 68:30:0002009:45 :

Система координат МСК-68, зона 1 Зона № 1

Обозначение характерных точек границ	Координаты, м				Метод определения координат	Формулы, примененные для расчета средней квадратической погрешности определения координат характерных точек границ (Mt), с подставленными в такие формулы значениями и итоговые (вычисленные) значения Mt, м	Описание закрепления точки
	содержатся в Едином государственном реестре недвижимости		определены в результате выполнения комплексных кадастровых работ				
	X	Y	X	Y			
1	2	3	4	5	6	7	8
19906	350 970,69	1 304 788,54	—	—	Метод спутниковых геодезических измерений (определений)	0,10	—
19907	350 972,96	1 304 806,70	—	—			
19908	350 955,88	1 304 808,01	—	—			
19909	350 954,50	1 304 793,49	—	—			
19910	350 954,16	1 304 790,15	—	—			
н19911 У	—	—	350 970,01	1 304 787,75		√(0,08^2 + 0,06^2) = 0,10	
н14206 У	—	—	350 972,51	1 304 806,35			

1	2	3	4	5	6	7	8
н14198 У	—	—	350 955,45	1 304 807,90	Метод спутниковых геодезических измерений (определений)	√(0,08^2 + 0,06^2) = 0,10	—
н14197 У	—	—	350 953,45	1 304 789,25			
19906	350 970,69	1 304 788,54	—	—		0,10	

2. Сведения о частях границ уточняемого земельного участка с кадастровым номером 68:30:0002009:45 :

Обозначение части границ		Горизонтальное проложение (S), м	Описание прохождения части границ	Сведения о согласовании местоположения границ (согласовано/спорное)
от т.	до т.			
1	2	3	4	5
н19911У	н14206У	18,77	—	согласовано
н14206У	н14198У	17,13		
н14198У	н14197У	18,76		
н14197У	н19911У	16,63		

3. Сведения о характеристиках уточняемого земельного участка с кадастровым номером 68:30:0002009:45 :

№ п/п	Наименование характеристики	Значение характеристики
1	2	3
1.	Адрес земельного участка	—
1.1.	Сведения о местоположении земельного участка (при отсутствии адреса) в структурированном в соответствии с федеральной информационной адресной системой виде	—
1.2.	Дополнительные сведения о местоположении земельного участка	—
2.	Площадь земельного участка ± величина погрешности определения (вычисления) площади (Р ± ΔР), м²	317 ± 6,00
3.	Формула, примененная для вычисления предельной погрешности определения площади земельного участка, с подставленными значениями и итоговые (вычисленные) значения	3,5*0,10*√(317) = 6
4.	Площадь земельного участка согласно сведениям Единого государственного реестра недвижимости (Ркад), м²	305,00
5.	Оценка расхождения Р и Ркад (Р - Ркад), м²	12
6.	Предельный минимальный и максимальный размеры земельного участка (Рмин и Рмакс), м²	Рмин = 200 Рмакс = 1 500

1	2	3
7.	Кадастровый или иной государственный учетный номер (инвентарный) здания, сооружения, объекта незавершенного строительства, расположенного на земельном участке	—
8.	Вид (виды) разрешенного использования	—
8.1.	Дополнительные сведения об использовании земельного участка	—
9.	Сведения о земельных участках (землях общего пользования, территории общего пользования), посредством которых обеспечивается доступ	Земли общего пользования
10.	Иные сведения	На местности границы данного земельных участков существуют более 15 лет, его границы в ходе проведения ККР установлены по фактическому пользованию без захвата земель общего пользования, с учетом привязки к смежным земельным участкам, границы которых ранее были установлены в системе координат МСК-68
4. Пояснения к сведениям об уточняемом земельном участке с кадастровым номером		68:30:0002009:45 :
1.	—	

Описание местоположения здания, сооружения, объекта незавершенного строительства на земельном участке

1. Сведения о характерных точках контура объекта недвижимости с кадастровым номером 68:30:0002002:74 :

Система координат МСК-68, зона 1 Зона № 1

Обозначение характерных точек границ	Содержатся в Едином государственном реестре недвижимости			Определены в ходе выполнения комплексных кадастровых работ			Метод определения координат	Формулы, примененные для расчета средней квадратической погрешности определения координат характерных точек (Mt), м, с подставленными в такие формулы значениями и итоговые (вычисленные) значения Mt, м
	координаты, м		Радиус, м	координаты, м		Радиус, м		
	X	Y	R	X	Y	R		
1	2	3	4	5	6	7	8	9
н5560О	—	—	—	350 933,10	1 304 832,18	—	Метод спутниковых геодезических измерений (определений)	√(0,08^2 + 0,06^2) = 0,10
н5561О	—	—	—	350 934,57	1 304 842,28	—		
н5562О	—	—	—	350 927,61	1 304 843,29	—		
н5563О	—	—	—	350 926,14	1 304 833,19	—		
н5560О	—	—	—	350 933,10	1 304 832,18	—		

2. Сведения о характеристиках объекта недвижимости с кадастровым номером 68:30:0002002:74 :

№ п/п	Наименование характеристики	Значение характеристики
1	2	3
1.	Вид объекта недвижимости	Здание
2.	Ранее присвоенный государственный учетный номер (инвентарный) здания, сооружения, объекта незавершенного строительства	—
3.	Кадастровый номер земельного участка (земельных участков), в границах которого (которых) расположены здание, сооружение, объект незавершенного строительства	68:30:0002009:23
4.	Уникальный учетный номер кадастрового квартала, в границах которого расположены здание, сооружение, объект незавершенного строительства	68:30:0002009

1	2	3
5.	Адрес здания, сооружения, объекта незавершенного строительства	—
5.1.	Сведения о местоположении здания, сооружения, объекта незавершенного строительства (при отсутствии адреса) в структурированном в соответствии с федеральной информационной адресной системой виде	—
5.2.	Дополнительные сведения о местоположении	—
6.	Иные сведения	—

3. Пояснения к сведениям об объекте недвижимости с кадастровым номером 68:30:0002002:74 :

1.	—

1. Сведения о характерных точках контура объекта недвижимости с кадастровым номером 68:30:0002004:251 :

Система координат МСК-68, зона 1 Зона № 1

Обозначение характерных точек границ	Содержатся в Едином государственном реестре недвижимости			Определены в ходе выполнения комплексных кадастровых работ			Метод определения координат	Формулы, примененные для расчета средней квадратической погрешности определения координат характерных точек (Mt), м, с подставленными в такие формулы значениями и итоговые (вычисленные) значения Mt, м
	координаты, м		Радиус, м	координаты, м		Радиус, м		
	X	Y	R	X	Y	R		
1	2	3	4	5	6	7	8	9
н11849 О	—	—	—	350 901,00	1 304 717,86	—	Метод спутниковых геодезических измерений (определений)	√(0,08^2 + 0,06^2) = 0,10
н11850 О	—	—	—	350 889,32	1 304 716,56	—		
н11851 О	—	—	—	350 890,53	1 304 705,69	—		
н11852 О	—	—	—	350 902,21	1 304 706,99	—		
н11849 О	—	—	—	350 901,00	1 304 717,86	—		

2. Сведения о характеристиках объекта недвижимости с кадастровым номером 68:30:0002004:251 :

№ п/п	Наименование характеристики	Значение характеристики
1	2	3
1.	Вид объекта недвижимости	Здание

1	2	3
2.	Ранее присвоенный государственный учетный номер (инвентарный) здания, сооружения, объекта незавершенного строительства	—
3.	Кадастровый номер земельного участка (земельных участков), в границах которого (которых) расположены здание, сооружение, объект незавершенного строительства	68:30:0002009:157
4.	Уникальный учетный номер кадастрового квартала, в границах которого расположены здание, сооружение, объект незавершенного строительства	68:30:0002009
5.	Адрес здания, сооружения, объекта незавершенного строительства	—
5.1.	Сведения о местоположении здания, сооружения, объекта незавершенного строительства (при отсутствии адреса) в структурированном в соответствии с федеральной информационной адресной системой виде	—
5.2.	Дополнительные сведения о местоположении	—
6.	Иные сведения	—

3. Пояснения к сведениям об объекте недвижимости с кадастровым номером 68:30:0002004:251 :

1.	—

1. Сведения о характерных точках контура объекта недвижимости с кадастровым номером 68:30:0002006:85 :

Система координат МСК-68, зона 1 Зона № 1

Обозначение характерных точек границ	Содержатся в Едином государственном реестре недвижимости			Определены в ходе выполнения комплексных кадастровых работ			Метод определения координат	Формулы, примененные для расчета средней квадратической погрешности определения координат характерных точек (Mt), м, с подставленными в такие формулы значениями и итоговые (вычисленные) значения Mt, м
	координаты, м		Радиус, м	координаты, м		Радиус, м		
	X	Y	R	X	Y	R		
1	2	3	4	5	6	7	8	9
н15974 О	—	—	—	350 973,19	1 304 837,83	—	Метод спутниковых геодезических измерений (определений)	√(0,08^2 + 0,06^2) = 0,10
н15975 О	—	—	—	350 964,10	1 304 839,38	—		
н15976 О	—	—	—	350 963,00	1 304 832,92	—		

1	2	3	4	5	6	7	8	9
н15977 О	—	—	—	350 965,69	1 304 832,47	—	Метод спутниковых геодезических измерений (определений)	√(0,08^2 + 0,06^2) = 0,10
н15978 О	—	—	—	350 964,31	1 304 824,29	—		
н15979 О	—	—	—	350 970,71	1 304 823,21	—		
н15974 О	—	—	—	350 973,19	1 304 837,83	—		

2. Сведения о характеристиках объекта недвижимости с кадастровым номером 68:30:0002006:85 :

№ п/п	Наименование характеристики	Значение характеристики
1	2	3
1.	Вид объекта недвижимости	Здание
2.	Ранее присвоенный государственный учетный номер (инвентарный) здания, сооружения, объекта незавершенного строительства	—
3.	Кадастровый номер земельного участка (земельных участков), в границах которого (которых) расположены здание, сооружение, объект незавершенного строительства	68:30:0002009:21
4.	Уникальный учетный номер кадастрового квартала, в границах которого расположены здание, сооружение, объект незавершенного строительства	68:30:0002009
5.	Адрес здания, сооружения, объекта незавершенного строительства	—
5.1.	Сведения о местоположении здания, сооружения, объекта незавершенного строительства (при отсутствии адреса) в структурированном в соответствии с федеральной информационной адресной системой виде	—
5.2.	Дополнительные сведения о местоположении	—
6.	Иные сведения	—

3. Пояснения к сведениям об объекте недвижимости с кадастровым номером 68:30:0002006:85 :

1.	—

1. Сведения о характерных точках контура объекта недвижимости с кадастровым номером 68:30:0002009:29 :

Система координат МСК-68, зона 1 Зона № 1

Обозначение характерных точек границ	Содержатся в Едином государственном реестре недвижимости			Определены в ходе выполнения комплексных кадастровых работ			Метод определения координат	Формулы, примененные для расчета средней квадратической погрешности определения координат характерных точек (Mt), м, с подставленными в такие формулы значениями и итоговые (вычисленные) значения Mt, м
	координаты, м		Радиус, м	координаты, м		Радиус, м		
	X	Y	R	X	Y	R		
1	2	3	4	5	6	7	8	9
н13205 О	—	—	—	351 002,82	1 304 823,35	—	Метод спутниковых геодезических измерений (определений)	√(0,08^2 + 0,06^2) = 0,10
н13206 О	—	—	—	351 004,12	1 304 830,24	—		
н13207 О	—	—	—	351 000,31	1 304 830,96	—		
н13208 О	—	—	—	350 999,68	1 304 827,58	—		
н13209 О	—	—	—	350 997,85	1 304 827,92	—		
н13210 О	—	—	—	350 997,19	1 304 824,41	—		
н13205 О	—	—	—	351 002,82	1 304 823,35	—		

2. Сведения о характеристиках объекта недвижимости с кадастровым номером 68:30:0002009:29 :

№ п/п	Наименование характеристики	Значение характеристики
1	2	3
1.	Вид объекта недвижимости	Здание
2.	Ранее присвоенный государственный учетный номер (инвентарный) здания, сооружения, объекта незавершенного строительства	—
3.	Кадастровый номер земельного участка (земельных участков), в границах которого (которых) расположены здание, сооружение, объект незавершенного строительства	68:30:0002009:25

1	2	3
4.	Уникальный учетный номер кадастрового квартала, в границах которого расположены здание, сооружение, объект незавершенного строительства	68:30:0002009
5.	Адрес здания, сооружения, объекта незавершенного строительства	—
5.1.	Сведения о местоположении здания, сооружения, объекта незавершенного строительства (при отсутствии адреса) в структурированном в соответствии с федеральной информационной адресной системой виде	—
5.2.	Дополнительные сведения о местоположении	—
6.	Иные сведения	—

3. Пояснения к сведениям об объекте недвижимости с кадастровым номером 68:30:0002009:29 :

1.	—

1. Сведения о характерных точках контура объекта недвижимости с кадастровым номером 68:30:0002009:30 :

Система координат МСК-68, зона 1 Зона № 1

Обозначение характерных точек границ	Содержатся в Едином государственном реестре недвижимости			Определены в ходе выполнения комплексных кадастровых работ			Метод определения координат	Формулы, примененные для расчета средней квадратической погрешности определения координат характерных точек (Mt), м, с подставленными в такие формулы значениями и итоговые (вычисленные) значения Mt, м
	координаты, м		Радиус, м	координаты, м		Радиус, м		
	X	Y	R	X	Y	R		
1	2	3	4	5	6	7	8	9
н13211 О	—	—	—	350 895,91	1 304 848,93	—	Метод спутниковых геодезических измерений (определений)	√(0,08^2 + 0,06^2) = 0,10
н13212 О	—	—	—	350 885,43	1 304 850,48	—		
н13213 О	—	—	—	350 884,22	1 304 842,39	—		
н13214 О	—	—	—	350 894,71	1 304 840,83	—		
н13211 О	—	—	—	350 895,91	1 304 848,93	—		

2. Сведения о характеристиках объекта недвижимости с кадастровым номером 68:30:0002009:30 :

№ п/п	Наименование характеристики	Значение характеристики
1	2	3
1.	Вид объекта недвижимости	Здание
2.	Ранее присвоенный государственный учетный номер (инвентарный) здания, сооружения, объекта незавершенного строительства	—
3.	Кадастровый номер земельного участка (земельных участков), в границах которого (которых) расположены здание, сооружение, объект незавершенного строительства	68:30:0002009:24
4.	Уникальный учетный номер кадастрового квартала, в границах которого расположены здание, сооружение, объект незавершенного строительства	68:30:0002009
5.	Адрес здания, сооружения, объекта незавершенного строительства	—
5.1.	Сведения о местоположении здания, сооружения, объекта незавершенного строительства (при отсутствии адреса) в структурированном в соответствии с федеральной информационной адресной системой виде	—
5.2.	Дополнительные сведения о местоположении	—
6.	Иные сведения	—

3. Пояснения к сведениям об объекте недвижимости с кадастровым номером 68:30:0002009:30 :

1.	—

1. Сведения о характерных точках контура объекта недвижимости с кадастровым номером 68:30:0002009:31 :

Система координат МСК-68, зона 1 Зона № 1

Обозначение характерных точек границ	Содержатся в Едином государственном реестре недвижимости			Определены в ходе выполнения комплексных кадастровых работ			Метод определения координат	Формулы, примененные для расчета средней квадратической погрешности определения координат характерных точек (Mt), м, с подставленными в такие формулы значениями и итоговые (вычисленные) значения Mt, м
	координаты, м		Радиус, м	координаты, м		Радиус, м		
	X	Y	R	X	Y	R		
1	2	3	4	5	6	7	8	9
н13215 О	—	—	—	350 955,57	1 304 838,78	—	Метод спутниковых геодезических измерений (определений)	√(0,08^2 + 0,06^2) = 0,10

1	2	3	4	5	6	7	8	9
н13216 О	—	—	—	350 948,60	1 304 840,09	—	Метод спутниковых геодезических измерений (определений)	√(0,08^2 + 0,06^2) = 0,10
н13217 О	—	—	—	350 947,49	1 304 834,20	—		
н13218 О	—	—	—	350 943,51	1 304 834,95	—		
н13219 О	—	—	—	350 942,53	1 304 829,79	—		
н13220 О	—	—	—	350 953,49	1 304 827,72	—		
н13215 О	—	—	—	350 955,57	1 304 838,78	—		

2. Сведения о характеристиках объекта недвижимости с кадастровым номером 68:30:0002009:31 :

№ п/п	Наименование характеристики	Значение характеристики
1	2	3
1.	Вид объекта недвижимости	Здание
2.	Ранее присвоенный государственный учетный номер (инвентарный) здания, сооружения, объекта незавершенного строительства	—
3.	Кадастровый номер земельного участка (земельных участков), в границах которого (которых) расположены здание, сооружение, объект незавершенного строительства	68:30:0002009:22
4.	Уникальный учетный номер кадастрового квартала, в границах которого расположены здание, сооружение, объект незавершенного строительства	68:30:0002009
5.	Адрес здания, сооружения, объекта незавершенного строительства	—
5.1.	Сведения о местоположении здания, сооружения, объекта незавершенного строительства (при отсутствии адреса) в структурированном в соответствии с федеральной информационной адресной системой виде	—
5.2.	Дополнительные сведения о местоположении	—
6.	Иные сведения	—

3. Пояснения к сведениям об объекте недвижимости с кадастровым номером 68:30:0002009:31 :

1.	—

1. Сведения о характерных точках контура объекта недвижимости с кадастровым номером 68:30:0002009:33 :

Система координат МСК-68, зона 1 Зона № 1

Обозначение характерных точек границ	Содержатся в Едином государственном реестре недвижимости			Определены в ходе выполнения комплексных кадастровых работ			Метод определения координат	Формулы, примененные для расчета средней квадратической погрешности определения координат характерных точек (Mt), м, с подставленными в такие формулы значениями и итоговые (вычисленные) значения Mt, м
	координаты, м		Радиус, м	координаты, м		Радиус, м		
	X	Y	R	X	Y	R		
1	2	3	4	5	6	7	8	9
н13233 О	—	—	—	350 912,49	1 304 835,46	—	Метод спутниковых геодезических измерений (определений)	√(0,08^2 + 0,06^2) = 0,10
н13234 О	—	—	—	350 914,05	1 304 845,97	—		
н13235 О	—	—	—	350 907,56	1 304 846,94	—		
н13236 О	—	—	—	350 906,00	1 304 836,42	—		
н13233 О	—	—	—	350 912,49	1 304 835,46	—		

2. Сведения о характеристиках объекта недвижимости с кадастровым номером 68:30:0002009:33 :

№ п/п	Наименование характеристики	Значение характеристики
1	2	3
1.	Вид объекта недвижимости	Здание
2.	Ранее присвоенный государственный учетный номер (инвентарный) здания, сооружения, объекта незавершенного строительства	—
3.	Кадастровый номер земельного участка (земельных участков), в границах которого (которых) расположены здание, сооружение, объект незавершенного строительства	68:30:0002009:2
4.	Уникальный учетный номер кадастрового квартала, в границах которого расположены здание, сооружение, объект незавершенного строительства	68:30:0002009

1	2	3
5.	Адрес здания, сооружения, объекта незавершенного строительства	—
5.1.	Сведения о местоположении здания, сооружения, объекта незавершенного строительства (при отсутствии адреса) в структурированном в соответствии с федеральной информационной адресной системой виде	—
5.2.	Дополнительные сведения о местоположении	—
6.	Иные сведения	—

3. Пояснения к сведениям об объекте недвижимости с кадастровым номером 68:30:0002009:33 :

1.	—

1. Сведения о характерных точках контура объекта недвижимости с кадастровым номером 68:30:0002009:35 :

Система координат МСК-68, зона 1 Зона № 1

Обозначение характерных точек границ	Содержатся в Едином государственном реестре недвижимости			Определены в ходе выполнения комплексных кадастровых работ			Метод определения координат	Формулы, примененные для расчета средней квадратической погрешности определения координат характерных точек (Mt), м, с подставленными в такие формулы значениями и итоговые (вычисленные) значения Mt, м
	координаты, м		Радиус, м	координаты, м		Радиус, м		
	X	Y	R	X	Y	R		
1	2	3	4	5	6	7	8	9
н13245 О	—	—	—	350 958,37	1 304 723,06	—	Метод спутниковых геодезических измерений (определений)	√(0,08^2 + 0,06^2) = 0,10
н13246 О	—	—	—	350 951,82	1 304 723,06	—		
н13247 О	—	—	—	350 951,82	1 304 713,19	—		
н13248 О	—	—	—	350 958,37	1 304 713,19	—		
н13249 О	—	—	—	350 958,37	1 304 716,98	—		
н13250 О	—	—	—	350 961,11	1 304 716,98	—		
н13251 О	—	—	—	350 961,11	1 304 721,69	—		

1	2	3	4	5	6	7	8	9
н13252 О	—	—	—	350 958,37	1 304 721,69	—	Метод спутниковых геодезических измерений (определений)	√(0,08^2 + 0,06^2) = 0,10
н13245 О	—	—	—	350 958,37	1 304 723,06	—		

2. Сведения о характеристиках объекта недвижимости с кадастровым номером 68:30:0002009:35 :

№ п/п	Наименование характеристики	Значение характеристики
1	2	3
1.	Вид объекта недвижимости	Здание
2.	Ранее присвоенный государственный учетный номер (инвентарный) здания, сооружения, объекта незавершенного строительства	—
3.	Кадастровый номер земельного участка (земельных участков), в границах которого (которых) расположены здание, сооружение, объект незавершенного строительства	68:30:0002009:11
4.	Уникальный учетный номер кадастрового квартала, в границах которого расположены здание, сооружение, объект незавершенного строительства	68:30:0002009
5.	Адрес здания, сооружения, объекта незавершенного строительства	—
5.1.	Сведения о местоположении здания, сооружения, объекта незавершенного строительства (при отсутствии адреса) в структурированном в соответствии с федеральной информационной адресной системой виде	—
5.2.	Дополнительные сведения о местоположении	—
6.	Иные сведения	—

3. Пояснения к сведениям об объекте недвижимости с кадастровым номером 68:30:0002009:35 :

1.	—

1. Сведения о характерных точках контура объекта недвижимости с кадастровым номером 68:30:0002009:39 :

Система координат МСК-68, зона 1 Зона № 1

Обозначение характерных точек границ	Содержатся в Едином государственном реестре недвижимости			Определены в ходе выполнения комплексных кадастровых работ			Метод определения координат	Формулы, примененные для расчета средней квадратической погрешности определения координат характерных точек (Mt), м, с подставленными в такие формулы значениями и итоговые (вычисленные) значения Mt, м
	координаты, м		Радиус, м	координаты, м		Радиус, м		
	X	Y	R	X	Y	R		
1	2	3	4	5	6	7	8	9
н13253 О	—	—	—	350 936,64	1 304 719,10	—	Метод спутниковых геодезических измерений (определений)	√(0,08^2 + 0,06^2) = 0,10
н13254 О	—	—	—	350 927,24	1 304 718,92	—		
н13255 О	—	—	—	350 927,37	1 304 712,58	—		
н13256 О	—	—	—	350 936,76	1 304 712,76	—		
н13253 О	—	—	—	350 936,64	1 304 719,10	—		

2. Сведения о характеристиках объекта недвижимости с кадастровым номером 68:30:0002009:39 :

№ п/п	Наименование характеристики	Значение характеристики
1	2	3
1.	Вид объекта недвижимости	Здание
2.	Ранее присвоенный государственный учетный номер (инвентарный) здания, сооружения, объекта незавершенного строительства	—
3.	Кадастровый номер земельного участка (земельных участков), в границах которого (которых) расположены здание, сооружение, объект незавершенного строительства	68:30:0002009:13
4.	Уникальный учетный номер кадастрового квартала, в границах которого расположены здание, сооружение, объект незавершенного строительства	68:30:0002009

1	2	3
5.	Адрес здания, сооружения, объекта незавершенного строительства	—
5.1.	Сведения о местоположении здания, сооружения, объекта незавершенного строительства (при отсутствии адреса) в структурированном в соответствии с федеральной информационной адресной системой виде	—
5.2.	Дополнительные сведения о местоположении	—
6.	Иные сведения	—

3. Пояснения к сведениям об объекте недвижимости с кадастровым номером 68:30:0002009:39 :

1.	—

1. Сведения о характерных точках контура объекта недвижимости с кадастровым номером 68:30:0002009:40 :

Система координат МСК-68, зона 1 Зона № 1

Обозначение характерных точек границ	Содержатся в Едином государственном реестре недвижимости			Определены в ходе выполнения комплексных кадастровых работ			Метод определения координат	Формулы, примененные для расчета средней квадратической погрешности определения координат характерных точек (Mt), м, с подставленными в такие формулы значениями и итоговые (вычисленные) значения Mt, м
	координаты, м		Радиус, м	координаты, м		Радиус, м		
	X	Y	R	X	Y	R		
1	2	3	4	5	6	7	8	9
н13257 О	—	—	—	350 902,04	1 304 760,15	—	Метод спутниковых геодезических измерений (определений)	√(0,08^2 + 0,06^2) = 0,10
н13258 О	—	—	—	350 891,96	1 304 759,50	—		
н13259 О	—	—	—	350 892,54	1 304 750,48	—		
н13260 О	—	—	—	350 902,63	1 304 751,13	—		
н13257 О	—	—	—	350 902,04	1 304 760,15	—		

2. Сведения о характеристиках объекта недвижимости с кадастровым номером 68:30:0002009:40 :

№ п/п	Наименование характеристики	Значение характеристики
1	2	3
1.	Вид объекта недвижимости	Здание

1	2	3
2.	Ранее присвоенный государственный учетный номер (инвентарный) здания, сооружения, объекта незавершенного строительства	—
3.	Кадастровый номер земельного участка (земельных участков), в границах которого (которых) расположены здание, сооружение, объект незавершенного строительства	—
4.	Уникальный учетный номер кадастрового квартала, в границах которого расположены здание, сооружение, объект незавершенного строительства	68:30:0002009
5.	Адрес здания, сооружения, объекта незавершенного строительства	—
5.1.	Сведения о местоположении здания, сооружения, объекта незавершенного строительства (при отсутствии адреса) в структурированном в соответствии с федеральной информационной адресной системой виде	—
5.2.	Дополнительные сведения о местоположении	—
6.	Иные сведения	—

3. Пояснения к сведениям об объекте недвижимости с кадастровым номером 68:30:0002009:40 :

1.	—

1. Сведения о характерных точках контура объекта недвижимости с кадастровым номером 68:30:0002009:41 :

Система координат МСК-68, зона 1 Зона № 1

Обозначение характерных точек границ	Содержатся в Едином государственном реестре недвижимости			Определены в ходе выполнения комплексных кадастровых работ			Метод определения координат	Формулы, примененные для расчета средней квадратической погрешности определения координат характерных точек (Mt), м, с подставленными в такие формулы значениями и итоговые (вычисленные) значения Mt, м
	координаты, м		Радиус, м	координаты, м		Радиус, м		
	X	Y	R	X	Y	R		
1	2	3	4	5	6	7	8	9
н13261 О	—	—	—	351 052,92	1 304 807,86	—	Метод спутниковых геодезических измерений (определений)	√(0,08^2 + 0,06^2) = 0,10
н13262 О	—	—	—	351 056,11	1 304 814,92	—		
н13263 О	—	—	—	351 047,71	1 304 818,72	—		

1	2	3	4	5	6	7	8	9
н13264 О	—	—	—	351 045,66	1 304 814,19	—	Метод спутниковых геодезических измерений (определений)	√(0,08^2 + 0,06^2) = 0,10
н13265 О	—	—	—	351 050,38	1 304 812,05	—		
н13266 О	—	—	—	351 049,23	1 304 809,53	—		
н13261 О	—	—	—	351 052,92	1 304 807,86	—		

2. Сведения о характеристиках объекта недвижимости с кадастровым номером 68:30:0002009:41 :

№ п/п	Наименование характеристики	Значение характеристики
1	2	3
1.	Вид объекта недвижимости	Здание
2.	Ранее присвоенный государственный учетный номер (инвентарный) здания, сооружения, объекта незавершенного строительства	—
3.	Кадастровый номер земельного участка (земельных участков), в границах которого (которых) расположены здание, сооружение, объект незавершенного строительства	68:30:0002009:46
4.	Уникальный учетный номер кадастрового квартала, в границах которого расположены здание, сооружение, объект незавершенного строительства	68:30:0002009
5.	Адрес здания, сооружения, объекта незавершенного строительства	—
5.1.	Сведения о местоположении здания, сооружения, объекта незавершенного строительства (при отсутствии адреса) в структурированном в соответствии с федеральной информационной адресной системой виде	—
5.2.	Дополнительные сведения о местоположении	—
6.	Иные сведения	—

3. Пояснения к сведениям об объекте недвижимости с кадастровым номером 68:30:0002009:41 :

1.	—

1. Сведения о характерных точках контура объекта недвижимости с кадастровым номером 68:30:0002009:42 :

Система координат МСК-68, зона 1 Зона № 1

Обозначение характерных точек границ	Содержатся в Едином государственном реестре недвижимости			Определены в ходе выполнения комплексных кадастровых работ			Метод определения координат	Формулы, примененные для расчета средней квадратической погрешности определения координат характерных точек (Mt), м, с подставленными в такие формулы значениями и итоговые (вычисленные) значения Mt, м
	координаты, м		Радиус, м	координаты, м		Радиус, м		
	X	Y	R	X	Y	R		
1	2	3	4	5	6	7	8	9
н13267 О	—	—	—	351 028,58	1 304 814,40	—	Метод спутниковых геодезических измерений (определений)	√(0,08^2 + 0,06^2) = 0,10
н13268 О	—	—	—	351 030,20	1 304 827,14	—		
н13269 О	—	—	—	351 026,23	1 304 827,64	—		
н13270 О	—	—	—	351 026,08	1 304 826,42	—		
н13271 О	—	—	—	351 020,32	1 304 827,15	—		
н13272 О	—	—	—	351 019,14	1 304 817,79	—		
н13273 О	—	—	—	351 024,39	1 304 817,13	—		
н13274 О	—	—	—	351 024,11	1 304 814,96	—		
н13267 О	—	—	—	351 028,58	1 304 814,40	—		

2. Сведения о характеристиках объекта недвижимости с кадастровым номером 68:30:0002009:42 :

№ п/п	Наименование характеристики	Значение характеристики
1	2	3
1.	Вид объекта недвижимости	Здание
2.	Ранее присвоенный государственный учетный номер (инвентарный) здания, сооружения, объекта незавершенного строительства	—

1	2	3
3.	Кадастровый номер земельного участка (земельных участков), в границах которого (которых) расположены здание, сооружение, объект незавершенного строительства	68:30:0002009:20
4.	Уникальный учетный номер кадастрового квартала, в границах которого расположены здание, сооружение, объект незавершенного строительства	68:30:0002009
5.	Адрес здания, сооружения, объекта незавершенного строительства	—
5.1.	Сведения о местоположении здания, сооружения, объекта незавершенного строительства (при отсутствии адреса) в структурированном в соответствии с федеральной информационной адресной системой виде	—
5.2.	Дополнительные сведения о местоположении	—
6.	Иные сведения	—

3. Пояснения к сведениям об объекте недвижимости с кадастровым номером 68:30:0002009:42 :

1.	—

1. Сведения о характерных точках контура объекта недвижимости с кадастровым номером 68:30:0002009:43 :

Система координат МСК-68, зона 1 Зона № 1

Обозначение характерных точек границ	Содержатся в Едином государственном реестре недвижимости			Определены в ходе выполнения комплексных кадастровых работ			Метод определения координат	Формулы, примененные для расчета средней квадратической погрешности определения координат характерных точек (Mt), м, с подставленными в такие формулы значениями и итоговые (вычисленные) значения Mt, м
	координаты, м		Радиус, м	координаты, м		Радиус, м		
	X	Y	R	X	Y	R		
1	2	3	4	5	6	7	8	9
н13275 О	—	—	—	350 978,83	1 304 712,97	—	Метод спутниковых геодезических измерений (определений)	√(0,08^2 + 0,06^2) = 0,10
н13276 О	—	—	—	350 979,12	1 304 721,84	—		
н13277 О	—	—	—	350 975,43	1 304 721,96	—		
н13278 О	—	—	—	350 975,14	1 304 713,09	—		

1	2	3	4	5	6	7	8	9
н13275 О	—	—	—	350 978,83	1 304 712,97	—	Метод спутниковых геодезических измерений (определений)	√(0,08^2 + 0,06^2) = 0,10

2. Сведения о характеристиках объекта недвижимости с кадастровым номером 68:30:0002009:43 :

№ п/п	Наименование характеристики	Значение характеристики
1	2	3
1.	Вид объекта недвижимости	Здание
2.	Ранее присвоенный государственный учетный номер (инвентарный) здания, сооружения, объекта незавершенного строительства	—
3.	Кадастровый номер земельного участка (земельных участков), в границах которого (которых) расположены здание, сооружение, объект незавершенного строительства	68:30:0002009:17
4.	Уникальный учетный номер кадастрового квартала, в границах которого расположены здание, сооружение, объект незавершенного строительства	68:30:0002009
5.	Адрес здания, сооружения, объекта незавершенного строительства	—
5.1.	Сведения о местоположении здания, сооружения, объекта незавершенного строительства (при отсутствии адреса) в структурированном в соответствии с федеральной информационной адресной системой виде	—
5.2.	Дополнительные сведения о местоположении	—
6.	Иные сведения	—

3. Пояснения к сведениям об объекте недвижимости с кадастровым номером 68:30:0002009:43 :

1.	—

1. Сведения о характерных точках контура объекта недвижимости с кадастровым номером 68:30:0002009:44 :

Система координат МСК-68, зона 1 Зона № 1

Обозначение характерных точек границ	Содержатся в Едином государственном реестре недвижимости			Определены в ходе выполнения комплексных кадастровых работ			Метод определения координат	Формулы, примененные для расчета средней квадратической погрешности определения координат характерных точек (Mt), м, с подставленными в такие формулы значениями и итоговые (вычисленные) значения Mt, м
	координаты, м		Радиус, м	координаты, м		Радиус, м		
	X	Y	R	X	Y	R		

1	2	3	4	5	6	7	8	9
н13279 О	—	—	—	351 035,40	1 304 702,54	—	Метод спутниковых геодезических измерений (определений)	√(0,08^2 + 0,06^2) = 0,10
н13280 О	—	—	—	351 035,40	1 304 714,54	—		
н13281 О	—	—	—	351 030,19	1 304 714,54	—		
н13282 О	—	—	—	351 030,19	1 304 702,54	—		
н13279 О	—	—	—	351 035,40	1 304 702,54	—		

2. Сведения о характеристиках объекта недвижимости с кадастровым номером 68:30:0002009:44 :

№ п/п	Наименование характеристики	Значение характеристики
1	2	3
1.	Вид объекта недвижимости	Здание
2.	Ранее присвоенный государственный учетный номер (инвентарный) здания, сооружения, объекта незавершенного строительства	—
3.	Кадастровый номер земельного участка (земельных участков), в границах которого (которых) расположены здание, сооружение, объект незавершенного строительства	68:30:0000000:533
4.	Уникальный учетный номер кадастрового квартала, в границах которого расположены здание, сооружение, объект незавершенного строительства	68:30:0002009
5.	Адрес здания, сооружения, объекта незавершенного строительства	—
5.1.	Сведения о местоположении здания, сооружения, объекта незавершенного строительства (при отсутствии адреса) в структурированном в соответствии с федеральной информационной адресной системой виде	—
5.2.	Дополнительные сведения о местоположении	—
6.	Иные сведения	—

3. Пояснения к сведениям об объекте недвижимости с кадастровым номером 68:30:0002009:44 :

1.	—

Сведения о зданиях, сооружениях, объектах незавершенного строительства, необходимые для исправления реестровых ошибок в сведениях об описании их местоположения

1. Сведения о характерных точках контура здания

вид объекта недвижимости (здание, сооружение, объект незавершенного строительства)

с кадастровым номером 68:30:0002009:28 :

Система координат МСК-68, зона 1 Зона № 1

Обозначение характерных точек границ	Содержатся в Едином государственном реестре недвижимости			Определены в ходе выполнения комплексных кадастровых работ			Метод определения координат	Формулы, примененные для расчета средней квадратической погрешности определения координат характерных точек (Mt), м, с подставленными в такие формулы значениями и итоговые (вычисленные) значения Mt, м
	координаты, м		Радиус, м	координаты, м		Радиус, м		
	X	Y	R	X	Y	R		
1	2	3	4	5	6	7	8	9
48481	350 894,23	1 304 778,32	—	—	—	—	—	—
48482	350 893,62	1 304 787,55	—	—	—	—		
48483	350 884,64	1 304 786,96	—	—	—	—		
48484	350 885,25	1 304 777,73	—	—	—	—		
н13201 О	—	—	—	350 893,74	1 304 777,57	—	Метод спутниковых геодезических измерений (определений)	√(0,08^2 + 0,06^2) = 0,10
н13202 О	—	—	—	350 893,13	1 304 786,80	—		
н13203 О	—	—	—	350 884,15	1 304 786,21	—		
н13204 О	—	—	—	350 884,76	1 304 776,98	—		
н13201 О	—	—	—	350 893,74	1 304 777,57	—		

2. Иные сведения об объекте недвижимости с кадастровым номером 68:30:0002009:28 :

1.	—

3. Пояснения к сведениям об объекте недвижимости с кадастровым номером 68:30:0002009:28 :

1.	—

Схема границ земельных участков

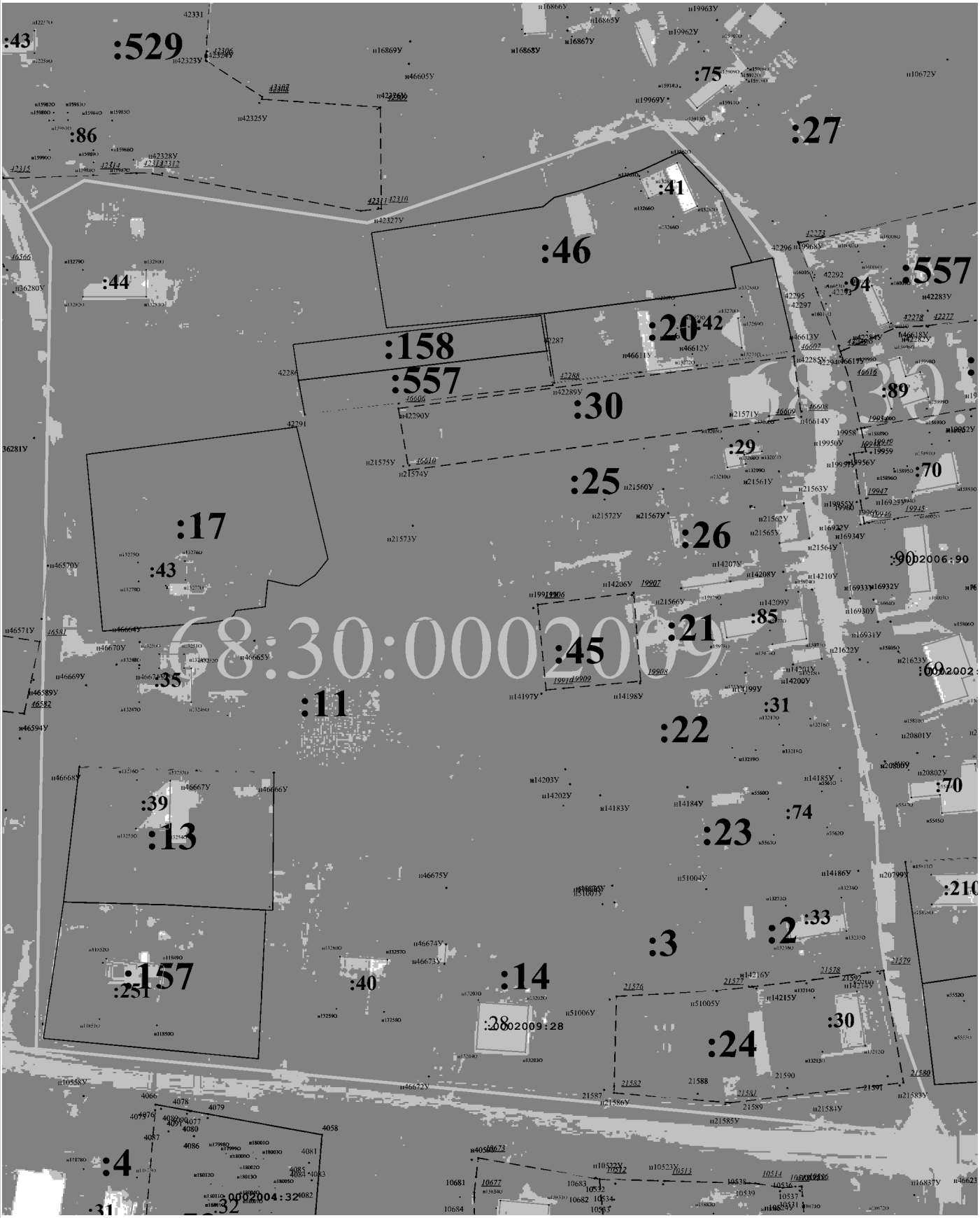

Масштаб 1:1 000

ПРИЛОЖЕНИЕ № 13
УТВЕРЖДЕНА
приказом министерства
имущественных отношений и
государственного заказа
Тамбовской области
от 18.09.2025 № 709

Карта-план территории
кадастрового квартала 68:30:0002011

КАРТА-ПЛАН ТЕРРИТОРИИ

Пояснительная записка

1. Сведения о территории выполнения комплексных кадастровых работ:

68:30:0002011

(наименование субъекта Российской Федерации, муниципального образования, населенного пункта, уникальные учетные номера кадастровых кварталов, иные сведения, позволяющие определить местоположение территории, на которой выполняются комплексные кадастровые работы, например, наименование садоводческого или огороднического некоммерческого товарищества, гаражного кооператива, элемента планировочной структуры)

2. Основания выполнения комплексных кадастровых работ:

Наименование, дата и номер документа, на основании которого выполняются комплексные кадастровые работы:

Государственный контракт № 0164200001925000183-725790-157788 от 17 марта 2025 г., выдан Министерство имущественных отношений и государственного заказа Тамбовской области

3. Дата подготовки карты-плана территории: *16 сентября 2025 г.*

4. Сведения о заказчике(ах) комплексных кадастровых работ:

В отношении юридического лица, органа местного самоуправления муниципального района, муниципального округа или городского округа либо уполномоченного исполнительного органа государственной власти субъекта Российской Федерации:

полное или сокращенное (в случае, если имеется) наименование: *Министерство имущественных отношений и государственного заказа Тамбовской области*

основной государственный регистрационный номер: *1066829046844*

идентификационный номер налогоплательщика: *6831000240*

В отношении физического лица или представителя физических или юридических лиц:

фамилия, имя. отчество (последнее - при наличии): –

страховой номер индивидуального лицевого счета в системе обязательного пенсионного страхования Российской Федерации (СНИЛС): –

Наименование и реквизиты документа, подтверждающие полномочия представителя заказчика(ов) комплексных кадастровых работ:

–

Адрес электронной почты (для направления уведомления о результатах внесения сведений в Единый государственный реестр недвижимости):

–

5. Сведения об исполнителе комплексных кадастровых работ:

Полное или сокращенное (в случае, если имеется) наименование и адрес юридического лица, с которым заключен государственный или муниципальный контракт либо договор подряда на выполнение комплексных кадастровых работ:

–

Фамилия, имя. отчество кадастрового инженера (последнее - при наличии): *Чиркин Евгений Александрович*

и основной государственный регистрационный номер кадастрового инженера индивидуального предпринимателя (ОГРНИП): *318344300021161*

Страховой номер индивидуального лицевого счета в системе обязательного пенсионного страхования Российской Федерации (СНИЛС) кадастрового инженера: *152-892-276-89*

Уникальный реестровый номер кадастрового инженера в реестре саморегулируемой организации кадастровых инженеров и дата внесения сведений о физическом лице в такой реестр: *НП001325, 30 мая 2016 г.*

Полное или (в случае, если имеется) сокращенное наименование саморегулируемой организации кадастровых инженеров, членом которой является кадастровый инженер:

Кадастровые инженеры юга

Контактный телефон: *+79275392962*

Почтовый адрес и адрес электронной почты, по которым осуществляется связь с кадастровым инженером:

гор. Волгоград, ул. им. Маршала Василевского, д. 4, кв. 18, ewgeniychirkin@mail.ru

6. Перечень документов, использованных при подготовке карты-плана территории:

№ п/п	Реквизиты документа				
	Вид	Дата	Номер	Наименование	Иные сведения
1	2	3	4	5	6
1	Кадастровый план территории, выдан: Филиал публично-правовой компании "Роскадастр" по Тамбовской области	17 марта 2025 г.	КУВИ-001/2025-69938799	Кадастровый план территории	—
2	Материалы картографо-геодезического фонда, выдан: ППК Роскадастр	7 апреля 2025 г.	170-8700/2025-В	Выписка о пунктах государственной геодезической сети, государственной нивелирной сети и государственной гравиметрической сети	—
3	Материалы картографо-геодезического фонда, выдан: ППК "Роскадастр	21 марта 2025 г.	171-7472/2025-В	Сведения ЕЭКО	Масштаб: 1:2000 Дата создания: 31 июля 2022 г.
4	Иной документ, содержащий описание объекта, выдан: ППК "Роскадастр"	6 апреля 2023 г.	50-0074/23	Письмо о рассмотрении обращений (о включении в ФФПД технического отчета "Создание сети дифференциальных станций"	—

7. Пояснения к карте-плану территории:

Пояснительная записка
Настоящая карта-план территории разработана в результате проведения комплексных кадастровых работ на территории кадастрового кварталаn 68:30:0002011 (территория г. Уварово Тамбовской области) Карта-план территории кадастрового квартала 68:30:0002011 утверждена Постановлением об утверждении карта-планов территорий, подготовленных в результате выполнения комплексных кадастровых работ в границах кадастрового квартала. Неотъемлемой частью КПТР является: - акт согласования границ земельных участков, который включен в состав Приложения. Согласно данного акта, границы всех земельных участков являются согласованными; - заключение согласительной комиссии; - протокол заседания согласительной комиссии по вопросу согласования местоположения границ земельных участков В результате выполнения комплексных кадастровых работ: 1) исправляются границы 5 земельных участков; 2) осуществляется уточнение местоположения на земельных участках границ 5 объектов капитального строительства. В ходе выполнения кадастровых работ проведен анализ материалов, согласно сведений ЕГРН, представленных в виде кадастровых планов территорий и выписок из ЕГРН в отношении земельных участков и объектов капитального строительства, картографические материалы и материалы из фонда данных, полученных в результате проведения землеустройства, действующие правила землепользования и застройки. утвержденные применительно к данной территории работ. Земельные участки, в отношении которых проводятся комплексные кадастровые работы, расположены в границах г. Уварово , в градостроительной зоне "Зона малоэтажной жилой застройки" (Ж1), для которой для участков с ВРИ - для ведения личного подсобного хозяйства и ведение огородничества установлены предельные минимальные (200 кв.м.) и максимальные (5000 кв.м.) размеры земельных участков, для участков с ВРИ - садоводство установлены предельные минимальные (200 кв.м.) и максимальные (1500 кв.м.) размеры земельных участков. Правила землепользования и застройки утверждены Решением "О внесении изменений в ПЗиЗ муниципального образованияг.о. - город Уварово Тамбовской области. Ссылка на официальный источник: https://fgistp.economy.gov.ru/lk/#/document-show/345723. Координаты характерных точек границ земельных участков и объектов капитального строительства получены методом спутниковых геодезических определений. Границы земельных участков определены по ограждениям на местности, существующим на местности 15 и более лет. В целях выполнения кадастровых работ, кадастровым инженером были получены материалы дистанционного зондирования земли, изготовленный АО "Роскартография", и переданный в пользование ФФПД. Масштаб картографического произведения 1:2000. Реквизиты картографического материала приведены в разделе "Исходные данные"
Сведения о заказчике
Комплексные кадастровые работы выполнены в рамках исполнения государственного контракта № 0164200001925000183-725790-157788 от 17.03.2025 г. Заказчиком комплексных кадастровых работ является Министерство имущественных отношений и государственного заказа Тамбовской области, ИНН 6831000240, ОГРН 1066829046844
Сведения о кадастровом инженере
Карта-план территории подготовлен кадастровым инженером Чиркиным Евгением Александровичем (квалификационный аттестат № 34-14-538 от 22.08.2014), включенным в реестр членов Ассоциации СРО "Кадастровые инженеры юга" 30.052016 г. № НП001325. Номер регистрации в государственном реестре лиц, осуществляющих кадастровую деятельность – 31758. Страховой номер индивидуального лицевого счета в системе обязательного пенсионного страхования Российской Федерации (СНИЛС) 152-892-276 89.

Сведения о геодезической основе, использованной при подготовке карты-плана территории

Определение координат поворотных точек границ земельных участков выполнено методом спутниковых геодезических измерений. В качестве базовой станции для определения координат точек границ использовалась базовая станция Уварово (UVAR), держателем которой является группа EFT-CORS. В разделе исходные данные приведено письмо ПКК "Роскадастр", подтверждающее передачу данных EFT-CORS в фонды данных субъектов Российской Федерации или федеральный фонд пространственных данных.
Вторым приемником, реквизиты которого указаны в разделе "Инструменты", было проведено полевое обследование пунктов ГГС (Ржакса, Березовка, Уварово, Подгорное), а также объекты недвижимости в границах проведения кадастровых работ.

Сведения об уточняемых земельных участках

В ходе проведения комплексных кадастровых работ были уточнены местоположение и площадь земельных участков, а также исправлены сведения о местоположении и (или) площади земельных участков, при этом при таком исправлении площадь изменяется не более, чем на 10 процентов от площади, содержащейся в ЕГРН.

Описание местоположения здания, сооружения, объекта незавершенного строительства на земельном участке

В ходе проведения комплексных кадастровых работ было уточнено местоположение границ объектов капитального строительства на земельных участках.

Сведения о пунктах геодезической сети и средствах измерений

1. Сведения о пунктах геодезической сети:

№ п/п	Вид геодезической сети	Название пункта геодезической сети и тип знака	Система координат пункта геодезической сети	Координаты пункта, м		Дата обследования 14 апреля 2025 г.		
						Сведения о состоянии		
				X	Y	наружного знака пункта	центра пункта	марки центра пункта
1	2	3	4	5	6	7	8	9
1	Астрономо-геодезическая сеть. 2	Ржакса, пирамида	МСК-68, зона 1	364 763,74	1 287 261,69	Сохранился	Сохранился	Сохранился
2	Астрономо-геодезическая сеть. 2	Березовка, пирамида		347 697,09	1 288 347,24	Не обнаружен		
3	Астрономо-геодезическая сеть. 2	Уварово, пирамида		353 506,37	1 301 173,14			
4	Геодезическая сеть сгущения. 3	Подгорное, пирамида		341 674,67	1 303 820,45			

2. Сведения об использованных средствах измерений:

№ п/п	Наименование и обозначение типа средства измерений - прибора (инструмента, аппаратуры)	Заводской или серийный номер средства измерений	Реквизиты свидетельства о поверке прибора (инструмента, аппаратуры) и (или) срок действия поверки
1	2	3	4
1	Stonex S8 GNSS	STNS84412003	свидетельство № С-ГКФ/01-04-2025/42177429, выдано 01.04.2025г., срок действия поверки - до 31.03.2026г.
2	EFT RS1	RS1-2014-014	свидетельство № С-ГСХ/06-05-2025/431033643

Сведения об уточняемых земельных участках, необходимые для исправления реестровых ошибок в сведениях о местоположении их границ

1. Сведения о характерных точках границ уточняемого земельного участка с кадастровым номером 68:30:0002011:1 :

Система координат МСК-68, зона 1 Зона № 1

Обозначение характерных точек границ	Координаты, м				Метод определения координат	Формулы, примененные для расчета средней квадратической погрешности определения координат характерных точек границ (Mt), с подставленными в такие формулы значениями и итоговые (вычисленные) значения Mt, м	Описание закрепления точки
	содержатся в Едином государственном реестре недвижимости		определены в результате выполнения комплексных кадастровых работ				
	X	Y	X	Y			
1	2	3	4	5	6	7	8
19895	98,25	130,15	—	—	Метод спутниковых геодезических измерений (определений)	0,10	—
19896	94,50	119,50	—	—			
19897	92,20	118,15	—	—			
19898	91,97	109,71	—	—			
19899	90,20	96,98	—	—			
5059	100,58	98,22	—	—			
5064	108,28	126,43	—	—			
н19900 У	—	—	350 672,38	1 304 409,95		√(0,08^2 + 0,06^2) = 0,10	
н5072У	—	—	350 672,83	1 304 415,39			
н5071У	—	—	350 672,90	1 304 417,71			
н5070У	—	—	350 673,99	1 304 424,52			

1	2	3	4	5	6	7	8
н5069У	—	—	350 663,50	1 304 425,92	Метод спутниковых геодезических измерений (определений)	√(0,08^2 + 0,06^2) = 0,10	—
н19880 У	—	—	350 661,66	1 304 422,57			
н19887 У	—	—	350 651,61	1 304 421,51			
н19886 У	—	—	350 648,38	1 304 422,58			
н19901 У	—	—	350 645,75	1 304 423,14			
н19902 У	—	—	350 644,55	1 304 414,08			
н19903 У	—	—	350 651,43	1 304 401,85			
н19904 У	—	—	350 653,09	1 304 401,56			
н19905 У	—	—	350 653,87	1 304 411,52			
19895	98,25	130,15	—	—		0,10	

2. Сведения о частях границ уточняемого земельного участка с кадастровым номером 68:30:0002011:1 :

Обозначение части границ		Горизонтальное проложение (S), м	Описание прохождения части границ	Сведения о согласовании местоположения границ (согласовано/спорное)
от т.	до т.			
1	2	3	4	5
н19900У	н5072У	5,46	—	согласовано
н5072У	н5071У	2,32		
н5071У	н5070У	6,90		
н5070У	н5069У	10,58		
н5069У	н19880У	3,82		
н19880У	н19887У	10,11		
н19887У	н19886У	3,40		
н19886У	н19901У	2,69		
н19901У	н19902У	9,14		
н19902У	н19903У	14,03		

1	2	3	4	5
н19903У	н19904У	1,69	—	согласовано
н19904У	н19905У	9,99		
н19905У	н19900У	18,58		

3. Сведения о характеристиках уточняемого земельного участка с кадастровым номером 68:30:0002011:1 :

№ п/п	Наименование характеристики	Значение характеристики
1	2	3
1.	Адрес земельного участка	—
1.1.	Сведения о местоположении земельного участка (при отсутствии адреса) в структурированном в соответствии с федеральной информационной адресной системой виде	—
1.2.	Дополнительные сведения о местоположении земельного участка	—
2.	Площадь земельного участка ± величина погрешности определения (вычисления) площади (Р ± ΔР), м²	393 ± 7,00
3.	Формула, примененная для вычисления предельной погрешности определения площади земельного участка, с подставленными значениями и итоговые (вычисленные) значения	3,5*0,10*√(393) = 7
4.	Площадь земельного участка согласно сведениям Единого государственного реестра недвижимости (Ркад), м²	359,00
5.	Оценка расхождения Р и Ркад (Р - Ркад), м²	34
6.	Предельный минимальный и максимальный размеры земельного участка (Рмин и Рмакс), м²	Рмин = 200 Рмакс = 5 000
7.	Кадастровый или иной государственный учетный номер (инвентарный) здания, сооружения, объекта незавершенного строительства, расположенного на земельном участке	68:30:0002011:17
8.	Вид (виды) разрешенного использования	—
8.1.	Дополнительные сведения об использовании земельного участка	—
9.	Сведения о земельных участках (землях общего пользования, территории общего пользования), посредством которых обеспечивается доступ	Земли общего пользования
10.	Иные сведения	На местности границы данного земельных участков существуют более 15 лет, его границы в ходе проведения ККР установлены по фактическому пользованию без захвата земель общего пользования, с учетом привязки к смежным земельным участкам, границы которых ранее были установлены в системе координат МСК-68

4. Пояснения к сведениям об уточняемом земельном участке с кадастровым номером 68:30:0002011:1 :

1.	—

1. Сведения о характерных точках границ уточняемого земельного участка с кадастровым номером 68:30:0002011:2 :

Система координат МСК-68, зона 1 Зона № 1

Обозначение характерных точек границ	Координаты, м				Метод определения координат	Формулы, примененные для расчета средней квадратической погрешности определения координат характерных точек границ (Mt), с подставленными в такие формулы значениями и итоговые (вычисленные) значения Mt, м	Описание закрепления точки
	содержатся в Едином государственном реестре недвижимости		определены в результате выполнения комплексных кадастровых работ				
	X	Y	X	Y			
1	2	3	4	5	6	7	8
1							
н5101У	—	—	350 676,34	1 304 461,21	Метод спутниковых геодезических измерений (определений)	√(0,08^2 + 0,06^2) = 0,10	—
5102	350 690,15	1 304 548,97	350 690,15	1 304 548,97			
5103	350 682,94	1 304 550,11	350 682,94	1 304 550,11			
5104	350 669,66	1 304 466,13	—	—		0,10	
5105	350 676,91	1 304 464,81	—	—			
н5106У	—	—	350 669,09	1 304 462,53		√(0,08^2 + 0,06^2) = 0,10	
н5101У	—	—	350 676,34	1 304 461,21			
2							
5107	350 693,63	1 304 428,57	—	—	Метод спутниковых геодезических измерений (определений)	0,10	—
5108	350 696,28	1 304 433,38	—	—			
5109	350 703,15	1 304 447,50	—	—			

1	2	3	4	5	6	7	8
5110	350 701,82	1 304 449,00	—	—	Метод спутниковых геодезических измерений (определений)	0,10	—
5111	350 669,72	1 304 455,76	—	—			
5112	350 666,42	1 304 441,44	—	—			
5113	350 665,28	1 304 436,15	—	—			
5114	350 676,91	1 304 433,20	—	—			
н5066У	—	—	350 693,67	1 304 427,89		√(0,08^2 + 0,06^2) = 0,10	
н5115У	—	—	350 696,35	1 304 432,66			
н5116У	—	—	350 703,31	1 304 446,04			
н5117У	—	—	350 702,23	1 304 447,77			
н5118У	—	—	350 670,36	1 304 454,46			
н5119У	—	—	350 666,43	1 304 440,30			
н5068У	—	—	350 665,28	1 304 435,87			
н5067У	—	—	350 683,20	1 304 431,24			
5107	350 693,63	1 304 428,57	—	—		0,10	

2. Сведения о частях границ уточняемого земельного участка с кадастровым номером 68:30:0002011:2 :

Обозначение части границ		Горизонтальное проложение (S), м	Описание прохождения части границ	Сведения о согласовании местоположения границ (согласовано/спорное)
от т.	до т.			
1	2	3	4	5
1				
н5101У	5102	88,84	—	согласовано
5102	5103	7,30		

1	2	3	4	5
5103	н5106У	88,67	—	согласовано
н5106У	н5101У	7,37		
2				
н5066У	н5115У	5,47	—	согласовано
н5115У	н5116У	15,08		
н5116У	н5117У	2,04		
н5117У	н5118У	32,56		
н5118У	н5119У	14,70		
н5119У	н5068У	4,58		
н5068У	н5067У	18,51		
н5067У	н5066У	10,99		

3. Сведения о характеристиках уточняемого земельного участка с кадастровым номером 68:30:0002011:2 :

№ п/п	Наименование характеристики	Значение характеристики
1	2	3
1.	Адрес земельного участка	—
1.1.	Сведения о местоположении земельного участка (при отсутствии адреса) в структурированном в соответствии с федеральной информационной адресной системой виде	—
1.2.	Дополнительные сведения о местоположении земельного участка	—
2.	Площадь земельного участка ± величина погрешности определения (вычисления) площади (Р ± ΔР), м²	1 295 ± 18,00, (1) 650,87 ± 8,93, (2) 643,83 ± 8,88
3.	Формула, примененная для вычисления предельной погрешности определения площади земельного участка, с подставленными значениями и итоговые (вычисленные) значения	8,93 + 8,88 = 18
4.	Площадь земельного участка согласно сведениям Единого государственного реестра недвижимости (Ркад), м²	1 295,00
5.	Оценка расхождения Р и Ркад (Р - Ркад), м²	0
6.	Предельный минимальный и максимальный размеры земельного участка (Рмин и Рмакс), м²	Рмин = 200 Рмакс = 5 000
7.	Кадастровый или иной государственный учетный номер (инвентарный) здания, сооружения, объекта незавершенного строительства, расположенного на земельном участке	68:30:0002011:15
8.	Вид (виды) разрешенного использования	—

1	2	3
8.1.	Дополнительные сведения об использовании земельного участка	—
9.	Сведения о земельных участках (землях общего пользования, территории общего пользования), посредством которых обеспечивается доступ	—
10.	Иные сведения	На местности границы данного земельных участков существуют более 15 лет, его границы в ходе проведения ККР установлены по фактическому пользованию без захвата земель общего пользования, с учетом привязки к смежным земельным участкам, границы которых ранее были установлены в системе координат МСК-68

4. Пояснения к сведениям об уточняемом земельном участке с кадастровым номером 68:30:0002011:2 :

1.	—

1. Сведения о характерных точках границ уточняемого земельного участка с кадастровым номером 68:30:0002011:4 :

Система координат МСК-68, зона 1 Зона № 1

Обозначение характерных точек границ	Координаты, м				Метод определения координат	Формулы, примененные для расчета средней квадратической погрешности определения координат характерных точек границ (Mt), с подставленными в такие формулы значениями и итоговые (вычисленные) значения Mt, м	Описание закрепления точки
	содержатся в Едином государственном реестре недвижимости		определены в результате выполнения комплексных кадастровых работ				
	X	Y	X	Y			
1	2	3	4	5	6	7	8
5059	100,58	98,22	—	—	Метод спутниковых геодезических измерений (определений)	0,10	—
5060	104,41	99,37	—	—			
5061	111,87	102,72	—	—			
5062	116,13	106,74	—	—			
5063	124,38	119,94	—	—			
5064	108,28	126,43	—	—			

1	2	3	4	5	6	7	8
н5065У	—	—	350 684,56	1 304 413,48	Метод спутниковых геодезических измерений (определений)	√(0,08^2 + 0,06^2) = 0,10	—
н5066У	—	—	350 693,67	1 304 427,89			
н5067У	—	—	350 683,20	1 304 431,24			
н5068У	—	—	350 665,28	1 304 435,87			
н5069У	—	—	350 663,50	1 304 425,92			
н5070У	—	—	350 673,99	1 304 424,52			
н5071У	—	—	350 672,90	1 304 417,71			
н5072У	—	—	350 672,83	1 304 415,39			
5059	100,58	98,22	—	—		0,10	

2. Сведения о частях границ уточняемого земельного участка с кадастровым номером 68:30:0002011:4 :

Обозначение части границ		Горизонтальное проложение (S), м	Описание прохождения части границ	Сведения о согласовании местоположения границ (согласовано/спорное)
от т.	до т.			
1	2	3	4	5
н5065У	н5066У	17,05	—	согласовано
н5066У	н5067У	10,99		
н5067У	н5068У	18,51		
н5068У	н5069У	10,11		
н5069У	н5070У	10,58		
н5070У	н5071У	6,90		
н5071У	н5072У	2,32		
н5072У	н5065У	11,88		

3. Сведения о характеристиках уточняемого земельного участка с кадастровым номером 68:30:0002011:4 :

№ п/п	Наименование характеристики	Значение характеристики
1	2	3

1	2	3
1.	Адрес земельного участка	—
1.1.	Сведения о местоположении земельного участка (при отсутствии адреса) в структурированном в соответствии с федеральной информационной адресной системой виде	—
1.2.	Дополнительные сведения о местоположении земельного участка	—
2.	Площадь земельного участка ± величина погрешности определения (вычисления) площади (Р ± ΔР), м²	368 ± 7,00
3.	Формула, примененная для вычисления предельной погрешности определения площади земельного участка, с подставленными значениями и итоговые (вычисленные) значения	3,5*0,10*√(368) = 7
4.	Площадь земельного участка согласно сведениям Единого государственного реестра недвижимости (Ркад), м²	335,00
5.	Оценка расхождения Р и Ркад (Р - Ркад), м²	33
6.	Предельный минимальный и максимальный размеры земельного участка (Рмин и Рмакс), м²	Рмин = 200 Рмакс = 5 000
7.	Кадастровый или иной государственный учетный номер (инвентарный) здания, сооружения, объекта незавершенного строительства, расположенного на земельном участке	68:30:0002011:18
8.	Вид (виды) разрешенного использования	—
8.1.	Дополнительные сведения об использовании земельного участка	—
9.	Сведения о земельных участках (землях общего пользования, территории общего пользования), посредством которых обеспечивается доступ	Земли общего пользования
10.	Иные сведения	На местности границы данного земельных участков существуют более 15 лет, его границы в ходе проведения ККР установлены по фактическому пользованию без захвата земель общего пользования, с учетом привязки к смежным земельным участкам, границы которых ранее были установлены в системе координат МСК-68
4. Пояснения к сведениям об уточняемом земельном участке с кадастровым номером		68:30:0002011:4 :
1.	—	

1. Сведения о характерных точках границ уточняемого земельного участка с кадастровым номером 68:30:0002011:10 :

Система координат МСК-68, зона 1 Зона № 1

Обозначение характерных точек границ	Координаты, м				Метод определения координат	Формулы, примененные для расчета средней квадратической погрешности определения координат характерных точек границ (Mt), с подставленными в такие формулы значениями и итоговые (вычисленные) значения Mt, м	Описание закрепления точки
	содержатся в Едином государственном реестре недвижимости		определены в результате выполнения комплексных кадастровых работ				
	X	Y	X	Y			
1	2	3	4	5	6	7	8
1							
19869	350 661,44	1 304 423,35	—	—	Метод спутниковых геодезических измерений (определений)	0,10	—
19870	350 663,30	1 304 426,51	—	—			
19871	350 664,70	1 304 435,53	—	—			
5112	350 666,42	1 304 441,44	—	—			
5111	350 669,72	1 304 455,76	—	—			
19872	350 666,37	1 304 456,95	—	—			
19873	350 641,13	1 304 463,18	—	—			
19874	350 638,30	1 304 448,00	—	—			
19875	350 649,90	1 304 440,54	—	—			
19876	350 648,50	1 304 432,57	—	—			
19877	350 648,25	1 304 429,62	—	—			
19878	350 648,55	1 304 423,25	—	—			

1	2	3	4	5	6	7	8
19879	350 651,05	1 304 423,12	—	—	Метод спутниковых геодезических измерений (определений)	0,10	—
н19880 У	—	—	350 661,66	1 304 422,57		√(0,08^2 + 0,06^2) = 0,10	
н5069У	—	—	350 663,50	1 304 425,92			
н5068У	—	—	350 665,28	1 304 435,87			
н5119У	—	—	350 666,43	1 304 440,30			
н5118У	—	—	350 670,36	1 304 454,46			
н19881 У	—	—	350 666,60	1 304 456,29			
н19882 У	—	—	350 643,02	1 304 462,89			
н19883 У	—	—	350 639,44	1 304 447,53			
н19884 У	—	—	350 649,88	1 304 440,13			
н19885 У	—	—	350 648,33	1 304 430,04			
н19886 У	—	—	350 648,38	1 304 422,58			
н19887 У	—	—	350 651,61	1 304 421,51			
19869	350 661,44	1 304 423,35	—	—		0,10	
2							
19888	350 667,26	1 304 466,05	350 667,26	1 304 466,05	Метод спутниковых геодезических измерений (определений)	√(0,08^2 + 0,06^2) = 0,10	—
19889	350 670,93	1 304 479,41	350 670,93	1 304 479,41			
19890	350 674,90	1 304 502,83	350 674,90	1 304 502,83			

1	2	3	4	5	6	7	8
19891	350 662,50	1 304 504,85	350 662,50	1 304 504,85	Метод спутниковых геодезических измерений (определений)	√(0,08^2 + 0,06^2) = 0,10	—
19892	350 657,49	1 304 468,39	350 657,49	1 304 468,39			
19888	350 667,26	1 304 466,05	350 667,26	1 304 466,05			

2. Сведения о частях границ уточняемого земельного участка с кадастровым номером 68:30:0002011:10 :

Обозначение части границ		Горизонтальное проложение (S), м	Описание прохождения части границ	Сведения о согласовании местоположения границ (согласовано/спорное)
от т.	до т.			
1	2	3	4	5
1				
н19880У	н5069У	3,82	—	согласовано
н5069У	н5068У	10,11		
н5068У	н5119У	4,58		
н5119У	н5118У	14,70		
н5118У	н19881У	4,18		
н19881У	н19882У	24,49		
н19882У	н19883У	15,77		
н19883У	н19884У	12,80		
н19884У	н19885У	10,21		
н19885У	н19886У	7,46		
н19886У	н19887У	3,40		
н19887У	н19880У	10,11		
2				
19888	19889	13,85	—	согласовано
19889	19890	23,75		
19890	19891	12,56		
19891	19892	36,80		
19892	19888	10,05		

3. Сведения о характеристиках уточняемого земельного участка с кадастровым номером 68:30:0002011:10 :

№ п/п	Наименование характеристики	Значение характеристики
1	2	3

1	2	3
1.	Адрес земельного участка	—
1.1.	Сведения о местоположении земельного участка (при отсутствии адреса) в структурированном в соответствии с федеральной информационной адресной системой виде	—
1.2.	Дополнительные сведения о местоположении земельного участка	—
2.	Площадь земельного участка ± величина погрешности определения (вычисления) площади (Р ± ΔР), м²	1 220 ± 17,00, (1) 784,16 ± 9,80, (2) 436,18 ± 7,31
3.	Формула, примененная для вычисления предельной погрешности определения площади земельного участка, с подставленными значениями и итоговые (вычисленные) значения	9,80 + 7,31 = 17
4.	Площадь земельного участка согласно сведениям Единого государственного реестра недвижимости (Ркад), м²	1 220,00
5.	Оценка расхождения Р и Ркад (Р - Ркад), м²	0
6.	Предельный минимальный и максимальный размеры земельного участка (Рмин и Рмакс), м²	Рмин = 200 Рмакс = 5 000
7.	Кадастровый или иной государственный учетный номер (инвентарный) здания, сооружения, объекта незавершенного строительства, расположенного на земельном участке	68:30:0002011:19
8.	Вид (виды) разрешенного использования	—
8.1.	Дополнительные сведения об использовании земельного участка	—
9.	Сведения о земельных участках (землях общего пользования, территории общего пользования), посредством которых обеспечивается доступ	—
10.	Иные сведения	На местности границы данного земельных участков существуют более 15 лет, его границы в ходе проведения ККР установлены по фактическому пользованию без захвата земель общего пользования, с учетом привязки к смежным земельным участкам, границы которых ранее были установлены в системе координат МСК-68
4. Пояснения к сведениям об уточняемом земельном участке с кадастровым номером		68:30:0002011:10 :
1.	—	

1. Сведения о характерных точках границ уточняемого земельного участка с кадастровым номером 68:30:0002011:28 :

Система координат МСК-68, зона 1 Зона № 1

Обозначение характерных точек границ	Координаты, м				Метод определения координат	Формулы, примененные для расчета средней квадратической погрешности определения координат характерных точек границ (Mt), с подставленными в такие формулы значениями и итоговые (вычисленные) значения Mt, м	Описание закрепления точки
	содержатся в Едином государственном реестре недвижимости		определены в результате выполнения комплексных кадастровых работ				
	X	Y	X	Y			
1	2	3	4	5	6	7	8
5073	350 621,31	1 304 404,67	350 621,31	1 304 404,67	Метод спутниковых геодезических измерений (определений)	√(0,08^2 + 0,06^2) = 0,10	—
5074	350 621,29	1 304 412,00	350 621,29	1 304 412,00			
5075	350 621,27	1 304 420,65	350 621,27	1 304 420,65			
5076	350 623,32	1 304 440,39	350 623,32	1 304 440,39			
5077	350 623,49	1 304 442,00	350 623,49	1 304 442,00			
5078	350 624,60	1 304 452,65	—	—		0,10	
5079	350 606,04	1 304 452,73	—	—			
5080	350 604,94	1 304 440,43	—	—			
5081	350 605,53	1 304 432,24	—	—			
5082	350 607,49	1 304 418,62	—	—			
5083	350 609,25	1 304 404,91	—	—			
н5084У	—	—	350 624,24	1 304 449,22		√(0,08^2 + 0,06^2) = 0,10	

1	2	3	4	5	6	7	8
н5085У	—	—	350 605,37	1 304 450,75	Метод спутниковых геодезических измерений (определений)	√(0,08^2 + 0,06^2) = 0,10	—
н5086У	—	—	350 604,06	1 304 438,90			
н5087У	—	—	350 604,26	1 304 432,17			
н5088У	—	—	350 609,57	1 304 405,11			
5073	350 621,31	1 304 404,67	350 621,31	1 304 404,67			

2. Сведения о частях границ уточняемого земельного участка с кадастровым номером 68:30:0002011:28 :

Обозначение части границ		Горизонтальное проложение (S), м	Описание прохождения части границ	Сведения о согласовании местоположения границ (согласовано/спорное)
от т.	до т.			
1	2	3	4	5
5073	5074	7,33	—	согласовано
5074	5075	8,65		
5075	5076	19,85		
5076	5077	1,62		
5077	н5084У	7,26		
н5084У	н5085У	18,93		
н5085У	н5086У	11,92		
н5086У	н5087У	6,73		
н5087У	н5088У	27,58		
н5088У	5073	11,75		

3. Сведения о характеристиках уточняемого земельного участка с кадастровым номером 68:30:0002011:28 :

№ п/п	Наименование характеристики	Значение характеристики
1	2	3
1.	Адрес земельного участка	—
1.1.	Сведения о местоположении земельного участка (при отсутствии адреса) в структурированном в соответствии с федеральной информационной адресной системой виде	—
1.2.	Дополнительные сведения о местоположении земельного участка	—

1	2	3
2.	Площадь земельного участка ± величина погрешности определения (вычисления) площади (Р ± ΔР), м²	735 ± 9,00
3.	Формула, примененная для вычисления предельной погрешности определения площади земельного участка, с подставленными значениями и итоговые (вычисленные) значения	3,5*0,10*√(735) = 9
4.	Площадь земельного участка согласно сведениям Единого государственного реестра недвижимости (Ркад), м²	758,00
5.	Оценка расхождения Р и Ркад (Р - Ркад), м²	23
6.	Предельный минимальный и максимальный размеры земельного участка (Рмин и Рмакс), м²	Рмин = 200 Рмакс = 5 000
7.	Кадастровый или иной государственный учетный номер (инвентарный) здания, сооружения, объекта незавершенного строительства, расположенного на земельном участке	68:30:0000000:191
8.	Вид (виды) разрешенного использования	—
8.1.	Дополнительные сведения об использовании земельного участка	—
9.	Сведения о земельных участках (землях общего пользования, территории общего пользования), посредством которых обеспечивается доступ	Земли общего пользования
10.	Иные сведения	На местности границы данного земельных участков существуют более 15 лет, его границы в ходе проведения ККР установлены по фактическому пользованию без захвата земель общего пользования, с учетом привязки к смежным земельным участкам, границы которых ранее были установлены в системе координат МСК-68
4. Пояснения к сведениям об уточняемом земельном участке с кадастровым номером		68:30:0002011:28 :
1.	—	

Описание местоположения здания, сооружения, объекта незавершенного строительства на земельном участке

1. Сведения о характерных точках контура объекта недвижимости с кадастровым номером 68:30:0002011:141 :

Система координат МСК-68, зона 1 Зона № 1

Обозначение характерных точек границ	Содержатся в Едином государственном реестре недвижимости			Определены в ходе выполнения комплексных кадастровых работ			Метод определения координат	Формулы, примененные для расчета средней квадратической погрешности определения координат характерных точек (Mt), м, с подставленными в такие формулы значениями и итоговые (вычисленные) значения Mt, м
	координаты, м		Радиус, м	координаты, м		Радиус, м		
	X	Y	R	X	Y	R		
1	2	3	4	5	6	7	8	9
н14864 О	—	—	—	350 616,20	1 304 447,21	—	Метод спутниковых геодезических измерений (определений)	√(0,08^2 + 0,06^2) = 0,10
н14865 О	—	—	—	350 609,48	1 304 448,09	—		
н14866 О	—	—	—	350 606,95	1 304 428,94	—		
н14867 О	—	—	—	350 613,68	1 304 428,06	—		
н14864 О	—	—	—	350 616,20	1 304 447,21	—		

2. Сведения о характеристиках объекта недвижимости с кадастровым номером 68:30:0002011:141 :

№ п/п	Наименование характеристики	Значение характеристики
1	2	3
1.	Вид объекта недвижимости	Здание
2.	Ранее присвоенный государственный учетный номер (инвентарный) здания, сооружения, объекта незавершенного строительства	—
3.	Кадастровый номер земельного участка (земельных участков), в границах которого (которых) расположены здание, сооружение, объект незавершенного строительства	68:30:0002011:28
4.	Уникальный учетный номер кадастрового квартала, в границах которого расположены здание, сооружение, объект незавершенного строительства	68:30:0002011

1	2	3
5.	Адрес здания, сооружения, объекта незавершенного строительства	—
5.1.	Сведения о местоположении здания, сооружения, объекта незавершенного строительства (при отсутствии адреса) в структурированном в соответствии с федеральной информационной адресной системой виде	—
5.2.	Дополнительные сведения о местоположении	—
6.	Иные сведения	—

3. Пояснения к сведениям об объекте недвижимости с кадастровым номером 68:30:0002011:141 :

1.	—

1. Сведения о характерных точках контура объекта недвижимости с кадастровым номером 68:30:0002011:16 :

Система координат МСК-68, зона 1 Зона № 1

Обозначение характерных точек границ	Содержатся в Едином государственном реестре недвижимости			Определены в ходе выполнения комплексных кадастровых работ			Метод определения координат	Формулы, примененные для расчета средней квадратической погрешности определения координат характерных точек (Mt), м, с подставленными в такие формулы значениями и итоговые (вычисленные) значения Mt, м
	координаты, м		Радиус, м	координаты, м		Радиус, м		
	X	Y	R	X	Y	R		
1	2	3	4	5	6	7	8	9
н14868 О	—	—	—	350 629,77	1 304 411,37	—	Метод спутниковых геодезических измерений (определений)	√(0,08^2 + 0,06^2) = 0,10
н14869 О	—	—	—	350 621,39	1 304 411,44	—		
н14870 О	—	—	—	350 621,33	1 304 404,08	—		
н14871 О	—	—	—	350 629,71	1 304 404,01	—		
н14868 О	—	—	—	350 629,77	1 304 411,37	—		

2. Сведения о характеристиках объекта недвижимости с кадастровым номером 68:30:0002011:16 :

№ п/п	Наименование характеристики	Значение характеристики
1	2	3
1.	Вид объекта недвижимости	Здание

1	2	3
2.	Ранее присвоенный государственный учетный номер (инвентарный) здания, сооружения, объекта незавершенного строительства	—
3.	Кадастровый номер земельного участка (земельных участков), в границах которого (которых) расположены здание, сооружение, объект незавершенного строительства	68:30:0000000:103
4.	Уникальный учетный номер кадастрового квартала, в границах которого расположены здание, сооружение, объект незавершенного строительства	68:30:0002011
5.	Адрес здания, сооружения, объекта незавершенного строительства	—
5.1.	Сведения о местоположении здания, сооружения, объекта незавершенного строительства (при отсутствии адреса) в структурированном в соответствии с федеральной информационной адресной системой виде	—
5.2.	Дополнительные сведения о местоположении	—
6.	Иные сведения	—

3. Пояснения к сведениям об объекте недвижимости с кадастровым номером 68:30:0002011:16 :

1.	—

1. Сведения о характерных точках контура объекта недвижимости с кадастровым номером 68:30:0002011:18 :

Система координат МСК-68, зона 1 Зона № 1

Обозначение характерных точек границ	Содержатся в Едином государственном реестре недвижимости			Определены в ходе выполнения комплексных кадастровых работ			Метод определения координат	Формулы, примененные для расчета средней квадратической погрешности определения координат характерных точек (Mt), м, с подставленными в такие формулы значениями и итоговые (вычисленные) значения Mt, м
	координаты, м		Радиус, м	координаты, м		Радиус, м		
	X	Y	R	X	Y	R		
1	2	3	4	5	6	7	8	9
н14872 О	—	—	—	350 673,71	1 304 415,40	—	Метод спутниковых геодезических измерений (определений)	√(0,08^2 + 0,06^2) = 0,10
н14873 О	—	—	—	350 681,82	1 304 414,01	—		
н14874 О	—	—	—	350 682,93	1 304 419,37	—		

1	2	3	4	5	6	7	8	9
н14875 О	—	—	—	350 676,32	1 304 420,74	—	Метод спутниковых геодезических измерений (определений)	√(0,08^2 + 0,06^2) = 0,10
н14876 О	—	—	—	350 675,64	1 304 417,47	—		
н14877 О	—	—	—	350 674,12	1 304 417,78	—		
н14872 О	—	—	—	350 673,71	1 304 415,40	—		

2. Сведения о характеристиках объекта недвижимости с кадастровым номером 68:30:0002011:18 :

№ п/п	Наименование характеристики	Значение характеристики
1	2	3
1.	Вид объекта недвижимости	Здание
2.	Ранее присвоенный государственный учетный номер (инвентарный) здания, сооружения, объекта незавершенного строительства	—
3.	Кадастровый номер земельного участка (земельных участков), в границах которого (которых) расположены здание, сооружение, объект незавершенного строительства	68:30:0002011:4
4.	Уникальный учетный номер кадастрового квартала, в границах которого расположены здание, сооружение, объект незавершенного строительства	68:30:0002011
5.	Адрес здания, сооружения, объекта незавершенного строительства	—
5.1.	Сведения о местоположении здания, сооружения, объекта незавершенного строительства (при отсутствии адреса) в структурированном в соответствии с федеральной информационной адресной системой виде	—
5.2.	Дополнительные сведения о местоположении	—
6.	Иные сведения	—

3. Пояснения к сведениям об объекте недвижимости с кадастровым номером 68:30:0002011:18 :

1.	—

1. Сведения о характерных точках контура объекта недвижимости с кадастровым номером 68:30:0002011:19 :

Система координат МСК-68, зона 1 Зона № 1

Обозначение характерных точек границ	Содержатся в Едином государственном реестре недвижимости			Определены в ходе выполнения комплексных кадастровых работ			Метод определения координат	Формулы, примененные для расчета средней квадратической погрешности определения координат характерных точек (Mt), м, с подставленными в такие формулы значениями и итоговые (вычисленные) значения Mt, м
	координаты, м		Радиус, м	координаты, м		Радиус, м		
	X	Y	R	X	Y	R		
1	2	3	4	5	6	7	8	9
н14878 О	—	—	—	350 652,03	1 304 452,96	—	Метод спутниковых геодезических измерений (определений)	√(0,08^2 + 0,06^2) = 0,10
н14879 О	—	—	—	350 643,69	1 304 453,98	—		
н14880 О	—	—	—	350 642,95	1 304 447,90	—		
н14881 О	—	—	—	350 651,29	1 304 446,88	—		
н14878 О	—	—	—	350 652,03	1 304 452,96	—		

2. Сведения о характеристиках объекта недвижимости с кадастровым номером 68:30:0002011:19 :

№ п/п	Наименование характеристики	Значение характеристики
1	2	3
1.	Вид объекта недвижимости	Здание
2.	Ранее присвоенный государственный учетный номер (инвентарный) здания, сооружения, объекта незавершенного строительства	—
3.	Кадастровый номер земельного участка (земельных участков), в границах которого (которых) расположены здание, сооружение, объект незавершенного строительства	68:30:0002011:10
4.	Уникальный учетный номер кадастрового квартала, в границах которого расположены здание, сооружение, объект незавершенного строительства	68:30:0002011

1	2	3
5.	Адрес здания, сооружения, объекта незавершенного строительства	—
5.1.	Сведения о местоположении здания, сооружения, объекта незавершенного строительства (при отсутствии адреса) в структурированном в соответствии с федеральной информационной адресной системой виде	—
5.2.	Дополнительные сведения о местоположении	—
6.	Иные сведения	—

3. Пояснения к сведениям об объекте недвижимости с кадастровым номером 68:30:0002011:19 :

1.	—

1. Сведения о характерных точках контура объекта недвижимости с кадастровым номером 68:30:0002011:21 :

Система координат МСК-68, зона 1 Зона № 1

Обозначение характерных точек границ	Содержатся в Едином государственном реестре недвижимости			Определены в ходе выполнения комплексных кадастровых работ			Метод определения координат	Формулы, примененные для расчета средней квадратической погрешности определения координат характерных точек (Mt), м, с подставленными в такие формулы значениями и итоговые (вычисленные) значения Mt, м
	координаты, м		Радиус, м	координаты, м		Радиус, м		
	X	Y	R	X	Y	R		
1	2	3	4	5	6	7	8	9
н14886 О	—	—	—	350 620,30	1 304 467,07	—	Метод спутниковых геодезических измерений (определений)	√(0,08^2 + 0,06^2) = 0,10
н14887 О	—	—	—	350 612,17	1 304 467,91	—		
н14888 О	—	—	—	350 611,33	1 304 459,78	—		
н14889 О	—	—	—	350 619,46	1 304 458,94	—		
н14886 О	—	—	—	350 620,30	1 304 467,07	—		

2. Сведения о характеристиках объекта недвижимости с кадастровым номером 68:30:0002011:21 :

№ п/п	Наименование характеристики	Значение характеристики
1	2	3
1.	Вид объекта недвижимости	Здание

1	2	3
2.	Ранее присвоенный государственный учетный номер (инвентарный) здания, сооружения, объекта незавершенного строительства	—
3.	Кадастровый номер земельного участка (земельных участков), в границах которого (которых) расположены здание, сооружение, объект незавершенного строительства	68:30:0002011:12
4.	Уникальный учетный номер кадастрового квартала, в границах которого расположены здание, сооружение, объект незавершенного строительства	68:30:0002011
5.	Адрес здания, сооружения, объекта незавершенного строительства	—
5.1.	Сведения о местоположении здания, сооружения, объекта незавершенного строительства (при отсутствии адреса) в структурированном в соответствии с федеральной информационной адресной системой виде	—
5.2.	Дополнительные сведения о местоположении	—
6.	Иные сведения	—
3. Пояснения к сведениям об объекте недвижимости с кадастровым номером		68:30:0002011:21 :
1.	—	

Схема границ земельных участков

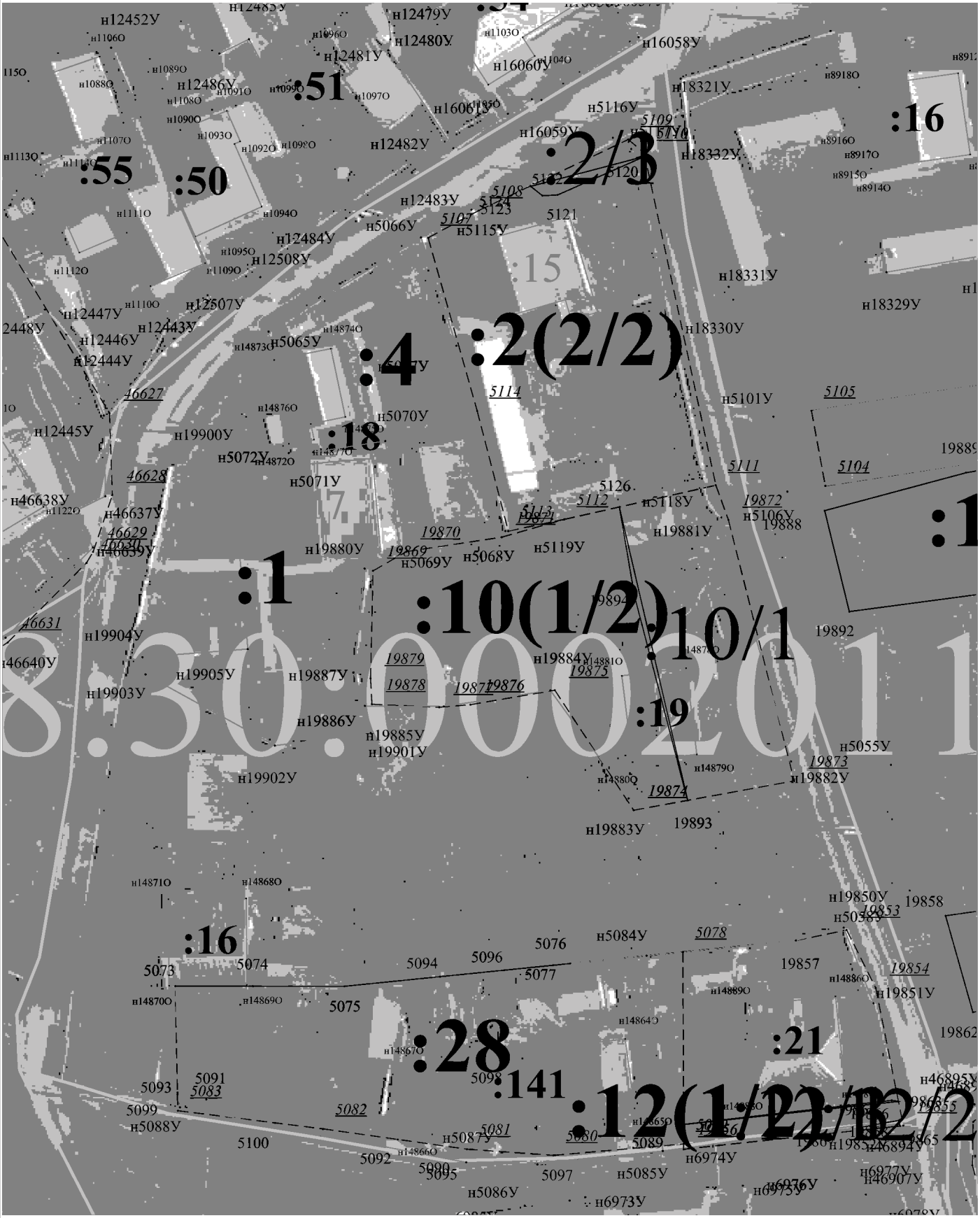

Масштаб 1:500

ПРИЛОЖЕНИЕ № 14
УТВЕРЖДЕНА
приказом министерства
имущественных отношений и
государственного заказа
Тамбовской области
от 18.09.2025 № 709

Карта-план территории
кадастрового квартала 68:30:0002012

КАРТА-ПЛАН ТЕРРИТОРИИ

Пояснительная записка

1. Сведения о территории выполнения комплексных кадастровых работ:

68:30:0002012

(наименование субъекта Российской Федерации, муниципального образования, населенного пункта, уникальные учетные номера кадастровых кварталов, иные сведения, позволяющие определить местоположение территории, на которой выполняются комплексные кадастровые работы, например, наименование садоводческого или огороднического некоммерческого товарищества, гаражного кооператива, элемента планировочной структуры)

2. Основания выполнения комплексных кадастровых работ:

Наименование, дата и номер документа, на основании которого выполняются комплексные кадастровые работы:

Государственный контракт № 0164200001925000183-725790-157788 от 17 марта 2025 г., выдан Министерство имущественных отношений и государственного заказа Тамбовской области

3. Дата подготовки карты-плана территории: *16 сентября 2025 г.*

4. Сведения о заказчике(ах) комплексных кадастровых работ:

В отношении юридического лица, органа местного самоуправления муниципального района, муниципального округа или городского округа либо уполномоченного исполнительного органа государственной власти субъекта Российской Федерации:

полное или сокращенное (в случае, если имеется) наименование: *Министерство имущественных отношений и государственного заказа Тамбовской области*

основной государственный регистрационный номер: *1066829046844*

идентификационный номер налогоплательщика: *6831000240*

В отношении физического лица или представителя физических или юридических лиц:

фамилия, имя. отчество (последнее - при наличии): –

страховой номер индивидуального лицевого счета в системе обязательного пенсионного страхования Российской Федерации (СНИЛС): –

Наименование и реквизиты документа, подтверждающие полномочия представителя заказчика(ов) комплексных кадастровых работ:

–

Адрес электронной почты (для направления уведомления о результатах внесения сведений в Единый государственный реестр недвижимости):

–

5. Сведения об исполнителе комплексных кадастровых работ:

Полное или сокращенное (в случае, если имеется) наименование и адрес юридического лица, с которым заключен государственный или муниципальный контракт либо договор подряда на выполнение комплексных кадастровых работ:

–

Фамилия, имя. отчество кадастрового инженера (последнее - при наличии): *Чиркин Евгений Александрович*

и основной государственный регистрационный номер кадастрового инженера индивидуального предпринимателя (ОГРНИП): *318344300021161*

Страховой номер индивидуального лицевого счета в системе обязательного пенсионного страхования Российской Федерации (СНИЛС) кадастрового инженера: *152-892-276-89*

Уникальный реестровый номер кадастрового инженера в реестре саморегулируемой организации кадастровых инженеров и дата внесения сведений о физическом лице в такой реестр: *НП001325, 30 мая 2016 г.*

Полное или (в случае, если имеется) сокращенное наименование саморегулируемой организации кадастровых инженеров, членом которой является кадастровый инженер:

Кадастровые инженеры юга

Контактный телефон: *+79275392962*

Почтовый адрес и адрес электронной почты, по которым осуществляется связь с кадастровым инженером:

гор. Волгоград, ул. им. Маршала Василевского, д. 4, кв. 18, ewgeniychirkin@mail.ru

6. Перечень документов, использованных при подготовке карты-плана территории:

№ п/п	Реквизиты документа				
	Вид	Дата	Номер	Наименование	Иные сведения
1	2	3	4	5	6
1	Кадастровый план территории, выдан: Филиал публично-правовой компании "Роскадастр" по Тамбовской области	17 марта 2025 г.	КУВИ-001/2025-70080210	Кадастровый план территории	—
2	Материалы картографо-геодезического фонда, выдан: ППК Роскадастр	7 апреля 2025 г.	170-8700/2025-В	Выписка о пунктах государственной геодезической сети, государственной нивелирной сети и государственной гравиметрической сети	—
3	Материалы картографо-геодезического фонда, выдан: ППК "Роскадастр	21 марта 2025 г.	171-7472/2025-В	Сведения ЕЭКО	Масштаб: 1:2000 Дата создания: 31 июля 2022 г.
4	Иной документ, содержащий описание объекта, выдан: ППК "Роскадастр"	6 апреля 2023 г.	50-0074/23	Письмо о рассмотрении обращений (о включении в ФФПД технического отчета "Создание сети дифференциальных станций"	—

7. Пояснения к карте-плану территории:

Пояснительная записка
Настоящая карта-план территории разработана в результате проведения комплексных кадастровых работ на территории кадастрового кварталаn 68:30:0002012 (территория г. Уварово Тамбовской области) Карта-план территории кадастрового квартала 68:30:0002012 утверждена Постановлением об утверждении карта-планов территорий, подготовленных в результате выполнения комплексных кадастровых работ в границах кадастрового квартала. Неотъемлемой частью КПТР является: - акт согласования границ земельных участков, который включен в состав Приложения. Согласно данного акта, границы всех земельных участков являются согласованными; - заключение согласительной комиссии; - протокол заседания согласительной комиссии по вопросу согласования местоположения границ земельных участков В результате выполнения комплексных кадастровых работ: 1) обеспечивается уточнение границ 2 земельных участков; 2) исправляются границы 6 земельных участков; 3) осуществляется уточнение местоположения на земельных участках границ 8 объектов капитального строительства. В ходе выполнения кадастровых работ проведен анализ материалов, согласно сведений ЕГРН, представленных в виде кадастровых планов территорий и выписок из ЕГРН в отношении земельных участков и объектов капитального строительства, картографические материалы и материалы из фонда данных, полученных в результате проведения землеустройства, действующие правила землепользования и застройки. утвержденные применительно к данной территории работ. Земельные участки, в отношении которых проводятся комплексные кадастровые работы, расположены в границах г. Уварово , в градостроительной зоне "Зона малоэтажной жилой застройки" (Ж1), для которой для участков с ВРИ - для ведения личного подсобного хозяйства и ведение огородничества установлены предельные минимальные (200 кв.м.) и максимальные (5000 кв.м.) размеры земельных участков, для участков с ВРИ - садоводство установлены предельные минимальные (200 кв.м.) и максимальные (1500 кв.м.) размеры земельных участков. Правила землепользования и застройки утверждены Решением "О внесении изменений в ПЗиЗ муниципального образованияг.о. - город Уварово Тамбовской области. Ссылка на официальный источник: https://fgistp.economy.gov.ru/lk/#/document-show/345723. Координаты характерных точек границ земельных участков и объектов капитального строительства получены методом спутниковых геодезических определений. Границы земельных участков определены по ограждениям на местности, существующим на местности 15 и более лет. В целях выполнения кадастровых работ, кадастровым инженером были получены материалы дистанционного зондирования земли, изготовленный АО "Роскартография", и переданный в пользование ФФПД. Масштаб картографического произведения 1:2000. Реквизиты картографического материала приведены в разделе "Исходные данные"
Сведения о заказчике
Комплексные кадастровые работы выполнены в рамках исполнения государственного контракта № 0164200001925000183-725790-157788 от 17.03.2025 г. Заказчиком комплексных кадастровых работ является Министерство имущественных отношений и государственного заказа Тамбовской области, ИНН 6831000240, ОГРН 1066829046844
Сведения о кадастровом инженере
Карта-план территории подготовлен кадастровым инженером Чиркиным Евгением Александровичем (квалификационный аттестат № 34-14-538 от 22.08.2014), включенным в реестр членов Ассоциации СРО "Кадастровые инженеры юга" 30.052016 г. № НП001325. Номер регистрации в государственном реестре лиц, осуществляющих кадастровую деятельность – 31758. Страховой номер индивидуального лицевого счета в системе обязательного пенсионного страхования Российской Федерации (СНИЛС) 152-892-276 89.

Сведения о геодезической основе, использованной при подготовке карты-плана территории

Определение координат поворотных точек границ земельных участков выполнено методом спутниковых геодезических измерений. В качестве базовой станции для определения координат точек границ использовалась базовая станция Уварово (UVAR), держателем которой является группа EFT-CORS. В разделе исходные данные приведено письмо ПКК "Роскадастр", подтверждающее передачу данных EFT-CORS в фонды данных субъектов Российской Федерации или федеральный фонд пространственных данных.
Вторым приемником, реквизиты которого указаны в разделе "Инструменты", было проведено полевое обследование пунктов ГГС (Ржакса, Березовка, Уварово, Подгорное), а также объекты недвижимости в границах проведения кадастровых работ.

Сведения об уточняемых земельных участках

В ходе проведения комплексных кадастровых работ были уточнены местоположение и площадь земельных участков, а также исправлены сведения о местоположении и (или) площади земельных участков, при этом при таком исправлении площадь изменяется не более, чем на 10 процентов от площади, содержащейся в ЕГРН.

Описание местоположения здания, сооружения, объекта незавершенного строительства на земельном участке

В ходе проведения комплексных кадастровых работ было уточнено местоположение границ объектов капитального строительства на земельных участках.

Сведения о пунктах геодезической сети и средствах измерений

1. Сведения о пунктах геодезической сети:

№ п/п	Вид геодезической сети	Название пункта геодезической сети и тип знака	Система координат пункта геодезической сети	Координаты пункта, м		Дата обследования 14 апреля 2025 г.		
						Сведения о состоянии		
				X	Y	наружного знака пункта	центра пункта	марки центра пункта
1	2	3	4	5	6	7	8	9
1	Астрономо-геодезическая сеть. 2	Ржакса, пирамида	МСК-68, зона 1	364 763,74	1 287 261,69	Сохранился	Сохранился	Сохранился
2	Астрономо-геодезическая сеть. 2	Березовка, пирамида		347 697,09	1 288 347,24	Не обнаружен		
3	Астрономо-геодезическая сеть. 2	Уварово, пирамида		353 506,37	1 301 173,14			
4	Геодезическая сеть сгущения. 3	Подгорное, пирамида		341 674,67	1 303 820,45			

2. Сведения об использованных средствах измерений:

№ п/п	Наименование и обозначение типа средства измерений - прибора (инструмента, аппаратуры)	Заводской или серийный номер средства измерений	Реквизиты свидетельства о поверке прибора (инструмента, аппаратуры) и (или) срок действия поверки
1	2	3	4
1	Stonex S8 GNSS	STNS84412003	свидетельство № С-ГКФ/01-04-2025/42177429, выдано 01.04.2025г., срок действия поверки - до 31.03.2026г.
2	EFT RS1	RS1-2014-014	свидетельство № С-ГСХ/06-05-2025/431033643

Сведения об уточняемых земельных участках

1. Сведения о характерных точках границ уточняемого земельного участка с кадастровым номером 68:30:0002012:7 :

Система координат МСК-68, зона 1 Зона № 1

Обозначение характерных точек границ	Координаты, м				Метод определения координат	Формулы, примененные для расчета средней квадратической погрешности определения координат характерных точек границ (Mt), с подставленными в такие формулы значениями и итоговые (вычисленные) значения Mt, м	Описание закрепления точки
	содержатся в Едином государственном реестре недвижимости		определены в результате выполнения комплексных кадастровых работ				
	X	Y	X	Y			
1	2	3	4	5	6	7	8
н5017У	350 723,58	1 304 766,29	350 723,58	1 304 766,29	Метод спутниковых геодезических измерений (определений)	√(0,08^2 + 0,06^2) = 0,10	—
н5018У	350 724,03	1 304 792,81	350 724,03	1 304 792,81			
н5019У	350 690,47	1 304 793,80	350 690,47	1 304 793,80			
н5020У	350 664,93	1 304 794,31	350 664,93	1 304 794,31			
н5021У	350 666,20	1 304 765,29	350 666,20	1 304 765,29			
н5022У	350 668,83	1 304 765,47	350 668,83	1 304 765,47			
н5023У	350 698,77	1 304 766,26	350 698,77	1 304 766,26			
н5017У	350 723,58	1 304 766,29	350 723,58	1 304 766,29			

2. Сведения о частях границ уточняемого земельного участка с кадастровым номером 68:30:0002012:7 :

Обозначение части границ		Горизонтальное проложение (S), м	Описание прохождения части границ	Сведения о согласовании местоположения границ (согласовано/спорное)
от т.	до т.			
1	2	3	4	5
н5017У	н5018У	26,52	—	согласовано
н5018У	н5019У	33,57		
н5019У	н5020У	25,55		

1	2	3	4	5
н5020У	н5021У	29,05	—	согласовано
н5021У	н5022У	2,64		
н5022У	н5023У	29,95		
н5023У	н5017У	24,81		

3. Сведения о характеристиках уточняемого земельного участка с кадастровым номером 68:30:0002012:7 :

№ п/п	Наименование характеристики земельного участка	Значение характеристики
1	2	3
1.	Адрес земельного участка	—
1.1.	Сведения о местоположении земельного участка (при отсутствии адреса) в структурированном в соответствии с федеральной информационной адресной системой виде	—
1.2.	Дополнительные сведения о местоположении земельного участка	—
2.	Площадь земельного участка ± величина погрешности определения (вычисления) площади (Р ± ΔР), м²	1 608 ± 14,00
3.	Формула, примененная для вычисления предельной погрешности определения площади земельного участка, с подставленными значениями и итоговые (вычисленные) значения	3,5*0,10*√(1 608) = 14
4.	Площадь земельного участка согласно сведениям Единого государственного реестра недвижимости (Ркад), м²	1 608,00
5.	Оценка расхождения Р и Ркад (Р - Ркад), м²	0
6.	Предельный минимальный и максимальный размеры земельного участка (Рмин и Рмакс), м²	Рмин = 200 Рмакс = 5 000
7.	Вид (виды) разрешенного использования	—
7.1.	Дополнительные сведения об использовании земельного участка	—
8.	Кадастровый или иной государственный учетный номер (инвентарный) здания, сооружения, объекта незавершенного строительства, расположенного на земельном участке	68:30:0002012:22
9.	Сведения о земельных участках (землях общего пользования, территории общего пользования), посредством которых обеспечивается доступ	Земли общего пользования
10.	Иные сведения	—

4. Пояснения к сведениям об уточняемом земельном участке с кадастровым номером 68:30:0002012:7 :

1.	—

1. Сведения о характерных точках границ уточняемого земельного участка с кадастровым номером 68:30:0002012:9 :

Система координат МСК-68, зона 1 Зона № 1

Обозначение характерных точек границ	Координаты, м				Метод определения координат	Формулы, примененные для расчета средней квадратической погрешности определения координат характерных точек границ (Mt), с подставленными в такие формулы значениями и итоговые (вычисленные) значения Mt, м	Описание закрепления точки
	содержатся в Едином государственном реестре недвижимости		определены в результате выполнения комплексных кадастровых работ				
	X	Y	X	Y			
1	2	3	4	5	6	7	8
н18321 У	350 709,03	1 304 452,44	350 709,03	1 304 452,44	Метод спутниковых геодезических измерений (определений)	√(0,08^2 + 0,06^2) = 0,10	—
н18322 У	350 713,63	1 304 466,61	350 713,63	1 304 466,61			
н18323 У	350 716,19	1 304 483,02	350 716,19	1 304 483,02			
н18324 У	350 716,63	1 304 497,95	350 716,63	1 304 497,95			
н18325 У	350 716,71	1 304 505,28	350 716,71	1 304 505,28			
н18326 У	350 696,16	1 304 507,65	350 696,16	1 304 507,65			
н18327 У	350 695,33	1 304 499,56	350 695,33	1 304 499,56			
н18328 У	350 691,96	1 304 481,38	350 691,96	1 304 481,38			
н18329 У	350 690,32	1 304 471,90	350 690,32	1 304 471,90			
н18330 У	350 687,65	1 304 457,41	350 687,65	1 304 457,41			
н18331 У	350 688,89	1 304 456,99	350 688,89	1 304 456,99			
н18332 У	350 700,46	1 304 453,47	350 700,46	1 304 453,47			

1	2	3	4	5	6	7	8
н18321 У	350 709,03	1 304 452,44	350 709,03	1 304 452,44	Метод спутниковых геодезических измерений (определений)	√(0,08^2 + 0,06^2) = 0,10	—

2. Сведения о частях границ уточняемого земельного участка с кадастровым номером 68:30:0002012:9 :

Обозначение части границ		Горизонтальное проложение (S), м	Описание прохождения части границ	Сведения о согласовании местоположения границ (согласовано/спорное)
от т.	до т.			
1	2	3	4	5
н18321У	н18322У	14,90	—	согласовано
н18322У	н18323У	16,61		
н18323У	н18324У	14,94		
н18324У	н18325У	7,33		
н18325У	н18326У	20,69		
н18326У	н18327У	8,13		
н18327У	н18328У	18,49		
н18328У	н18329У	9,62		
н18329У	н18330У	14,73		
н18330У	н18331У	1,31		
н18331У	н18332У	12,09		
н18332У	н18321У	8,63		

3. Сведения о характеристиках уточняемого земельного участка с кадастровым номером 68:30:0002012:9 :

№ п/п	Наименование характеристики земельного участка	Значение характеристики
1	2	3
1.	Адрес земельного участка	—
1.1.	Сведения о местоположении земельного участка (при отсутствии адреса) в структурированном в соответствии с федеральной информационной адресной системой виде	—
1.2.	Дополнительные сведения о местоположении земельного участка	—
2.	Площадь земельного участка ± величина погрешности определения (вычисления) площади (Р ± ΔР), м²	1 200 ± 12,00
3.	Формула, примененная для вычисления предельной погрешности определения площади земельного участка, с подставленными значениями и итоговые (вычисленные) значения	3,5*0,10*√(1 200) = 12

1	2	3
4.	Площадь земельного участка согласно сведениям Единого государственного реестра недвижимости (Ркад), м²	1 200,00
5.	Оценка расхождения Р и Ркад (Р - Ркад), м²	0
6.	Предельный минимальный и максимальный размеры земельного участка (Рмин и Рмакс), м²	Рмин = 200 Рмакс = 5 000
7.	Вид (виды) разрешенного использования	—
7.1.	Дополнительные сведения об использовании земельного участка	—
8.	Кадастровый или иной государственный учетный номер (инвентарный) здания, сооружения, объекта незавершенного строительства, расположенного на земельном участке	68:30:0002012:16; 68:30:0000000:342
9.	Сведения о земельных участках (землях общего пользования, территории общего пользования), посредством которых обеспечивается доступ	Земли общего пользования
10.	Иные сведения	—
4. Пояснения к сведениям об уточняемом земельном участке с кадастровым номером	68:30:0002012:9	:
1.	—	

Сведения об уточняемых земельных участках, необходимые для исправления реестровых ошибок в сведениях о местоположении их границ

1. Сведения о характерных точках границ уточняемого земельного участка с кадастровым номером 68:30:0002011:12 :

Система координат МСК-68, зона 1 Зона № 1

Обозначение характерных точек границ	Координаты, м				Метод определения координат	Формулы, примененные для расчета средней квадратической погрешности определения координат характерных точек границ (Mt), с подставленными в такие формулы значениями и итоговые (вычисленные) значения Mt, м	Описание закрепления точки
	содержатся в Едином государственном реестре недвижимости		определены в результате выполнения комплексных кадастровых работ				
	X	Y	X	Y			
1	2	3	4	5	6	7	8
1							
н19850 У	—	—	350 626,96	1 304 467,85	Метод спутниковых геодезических измерений (определений)	√(0,08^2 + 0,06^2) = 0,10	—
н19851 У	—	—	350 619,63	1 304 470,67			
н19852 У	—	—	350 608,35	1 304 473,15			
н5085У	—	—	350 605,37	1 304 450,75			
н5084У	—	—	350 624,24	1 304 449,22			
19853	350 626,72	1 304 468,13	—	—		0,10	
19854	350 621,14	1 304 470,88	—	—			
19855	350 607,81	1 304 473,48	—	—			
19856	350 605,52	1 304 452,73	—	—			
5079	350 606,04	1 304 452,73	—	—			
5078	350 624,60	1 304 452,65	—	—			

1	2	3	4	5	6	7	8
19857	350 625,71	1 304 463,34	350 625,71	1 304 463,34	Метод спутниковых геодезических измерений (определений)	√(0,08^2 + 0,06^2) = 0,10	—
н19850 У	—	—	350 626,96	1 304 467,85			
2							
19858	350 628,10	1 304 477,48	350 628,10	1 304 477,48	Метод спутниковых геодезических измерений (определений)	√(0,08^2 + 0,06^2) = 0,10	—
19859	350 632,64	1 304 507,99	350 632,64	1 304 507,99			
19860	350 636,64	1 304 533,06	350 636,64	1 304 533,06			
19861	350 628,98	1 304 534,45	350 628,98	1 304 534,45			
19862	350 618,77	1 304 480,07	350 618,77	1 304 480,07			
19858	350 628,10	1 304 477,48	350 628,10	1 304 477,48			

2. Сведения о частях границ уточняемого земельного участка с кадастровым номером 68:30:0002011:12 :

Обозначение части границ		Горизонтальное проложение (S), м	Описание прохождения части границ	Сведения о согласовании местоположения границ (согласовано/спорное)
от т.	до т.			
1	2	3	4	5
1				
н19850У	н19851У	7,85	—	согласовано
н19851У	н19852У	11,55		
н19852У	н5085У	22,60		
н5085У	н5084У	18,93		
н5084У	19857	14,20		
19857	н19850У	4,68		
2				
19858	19859	30,85	—	согласовано
19859	19860	25,39		
19860	19861	7,79		
19861	19862	55,33		
19862	19858	9,68		

3. Сведения о характеристиках уточняемого земельного участка с кадастровым номером		68:30:0002011:12 :
№ п/п	Наименование характеристики	Значение характеристики
1	2	3
1.	Адрес земельного участка	—
1.1.	Сведения о местоположении земельного участка (при отсутствии адреса) в структурированном в соответствии с федеральной информационной адресной системой виде	—
1.2.	Дополнительные сведения о местоположении земельного участка	—
2.	Площадь земельного участка ± величина погрешности определения (вычисления) площади (Р ± ΔР), м²	877 ± 15,00, (1) 395,49 ± 6,96, (2) 481,60 ± 7,68
3.	Формула, примененная для вычисления предельной погрешности определения площади земельного участка, с подставленными значениями и итоговые (вычисленные) значения	6,96 + 7,68 = 15
4.	Площадь земельного участка согласно сведениям Единого государственного реестра недвижимости (Ркад), м²	840,00
5.	Оценка расхождения Р и Ркад (Р - Ркад), м²	37
6.	Предельный минимальный и максимальный размеры земельного участка (Рмин и Рмакс), м²	Рмин = 200 Рмакс = 5 000
7.	Кадастровый или иной государственный учетный номер (инвентарный) здания, сооружения, объекта незавершенного строительства, расположенного на земельном участке	68:30:0002011:21; 68:30:0000000:191; 68:30:0000000:342; 68:30:0000000:540
8.	Вид (виды) разрешенного использования	—
8.1.	Дополнительные сведения об использовании земельного участка	—
9.	Сведения о земельных участках (землях общего пользования, территории общего пользования), посредством которых обеспечивается доступ	—
10.	Иные сведения	На местности границы данного земельных участков существуют более 15 лет, его границы в ходе проведения ККР установлены по фактическому пользованию без захвата земель общего пользования, с учетом привязки к смежным земельным участкам, границы которых ранее были установлены в системе координат МСК-68
4. Пояснения к сведениям об уточняемом земельном участке с кадастровым номером		68:30:0002011:12 :
1.	—	

1. Сведения о характерных точках границ уточняемого земельного участка с кадастровым номером 68:30:0002012:2 :

Система координат МСК-68, зона 1 Зона № 1

Обозначение характерных точек границ	Координаты, м				Метод определения координат	Формулы, примененные для расчета средней квадратической погрешности определения координат характерных точек границ (Mt), с подставленными в такие формулы значениями и итоговые (вычисленные) значения Mt, м	Описание закрепления точки
	содержатся в Едином государственном реестре недвижимости		определены в результате выполнения комплексных кадастровых работ				
	X	Y	X	Y			
1	2	3	4	5	6	7	8
5033	96,80	105,39	—	—	Метод спутниковых геодезических измерений (определений)	0,10	—
5034	67,15	108,44	—	—			
5035	65,62	87,66	—	—			
5036	117,55	79,14	—	—			
5037	122,16	101,88	—	—			
н5023У	—	—	350 698,77	1 304 766,26		√(0,08^2 + 0,06^2) = 0,10	
н5022У	—	—	350 668,83	1 304 765,47			
н5038У	—	—	350 670,27	1 304 744,49			
н5039У	—	—	350 722,87	1 304 743,04			
н5040У	—	—	350 723,55	1 304 754,65			
н5017У	—	—	350 723,58	1 304 766,29			
5033	96,80	105,39	—	—		0,10	

2. Сведения о частях границ уточняемого земельного участка с кадастровым номером 68:30:0002012:2 :

Обозначение части границ		Горизонтальное проложение (S), м	Описание прохождения части границ	Сведения о согласовании местоположения границ (согласовано/спорное)
от т.	до т.			
1	2	3	4	5
н5023У	н5022У	29,95	—	согласовано
н5022У	н5038У	21,03		
н5038У	н5039У	52,62		
н5039У	н5040У	11,63		
н5040У	н5017У	11,64		
н5017У	н5023У	24,81		

3. Сведения о характеристиках уточняемого земельного участка с кадастровым номером 68:30:0002012:2 :

№ п/п	Наименование характеристики	Значение характеристики
1	2	3
1.	Адрес земельного участка	—
1.1.	Сведения о местоположении земельного участка (при отсутствии адреса) в структурированном в соответствии с федеральной информационной адресной системой виде	—
1.2.	Дополнительные сведения о местоположении земельного участка	—
2.	Площадь земельного участка ± величина погрешности определения (вычисления) площади (Р ± ΔР), м²	1 200 ± 12,00
3.	Формула, примененная для вычисления предельной погрешности определения площади земельного участка, с подставленными значениями и итоговые (вычисленные) значения	3,5*0,10*√(1 200) = 12
4.	Площадь земельного участка согласно сведениям Единого государственного реестра недвижимости (Ркад), м²	1 200,00
5.	Оценка расхождения Р и Ркад (Р - Ркад), м²	0
6.	Предельный минимальный и максимальный размеры земельного участка (Рмин и Рмакс), м²	Рмин = 200 Рмакс = 5 000
7.	Кадастровый или иной государственный учетный номер (инвентарный) здания, сооружения, объекта незавершенного строительства, расположенного на земельном участке	68:30:0002008:55
8.	Вид (виды) разрешенного использования	—
8.1.	Дополнительные сведения об использовании земельного участка	—

1	2	3
9.	Сведения о земельных участках (землях общего пользования, территории общего пользования), посредством которых обеспечивается доступ	Земли общего пользования
10.	Иные сведения	На местности границы данного земельных участков существуют более 15 лет, его границы в ходе проведения ККР установлены по фактическому пользованию без захвата земель общего пользования, с учетом привязки к смежным земельным участкам, границы которых ранее были установлены в системе координат МСК-68

4. Пояснения к сведениям об уточняемом земельном участке с кадастровым номером 68:30:0002012:2 :

1.	—

1. Сведения о характерных точках границ уточняемого земельного участка с кадастровым номером 68:30:0002012:3 :

Система координат МСК-68, зона 1 Зона № 1

Обозначение характерных точек границ	Координаты, м				Метод определения координат	Формулы, примененные для расчета средней квадратической погрешности определения координат характерных точек границ (Mt), с подставленными в такие формулы значениями и итоговые (вычисленные) значения Mt, м	Описание закрепления точки
	содержатся в Едином государственном реестре недвижимости		определены в результате выполнения комплексных кадастровых работ				
	X	Y	X	Y			
1	2	3	4	5	6	7	8
50238	42,16	114,22	—	—	Метод спутниковых геодезических измерений (определений)	0,10	—
50239	37,49	96,53	—	—			
50240	102,93	79,14	—	—			
50241	107,99	96,83	—	—			
н50242 У	—	—	350 656,21	1 304 845,13		√(0,08^2 + 0,06^2) = 0,10	
н50243 У	—	—	350 655,47	1 304 827,80			
н50244 У	—	—	350 689,58	1 304 827,76			

1	2	3	4	5	6	7	8
н50245 У	—	—	350 724,72	1 304 828,74	Метод спутниковых геодезических измерений (определений)	√(0,08^2 + 0,06^2) = 0,10	—
н50246 У	—	—	350 724,56	1 304 847,14			
50238	42,16	114,22	—	—		0,10	

2. Сведения о частях границ уточняемого земельного участка с кадастровым номером 68:30:0002012:3 :

Обозначение части границ		Горизонтальное проложение (S), м	Описание прохождения части границ	Сведения о согласовании местоположения границ (согласовано/спорное)
от т.	до т.			
1	2	3	4	5
н50242У	н50243У	17,35	—	согласовано
н50243У	н50244У	34,11		
н50244У	н50245У	35,15		
н50245У	н50246У	18,40		
н50246У	н50242У	68,38		

3. Сведения о характеристиках уточняемого земельного участка с кадастровым номером 68:30:0002012:3 :

№ п/п	Наименование характеристики	Значение характеристики
1	2	3
1.	Адрес земельного участка	—
1.1.	Сведения о местоположении земельного участка (при отсутствии адреса) в структурированном в соответствии с федеральной информационной адресной системой виде	—
1.2.	Дополнительные сведения о местоположении земельного участка	—
2.	Площадь земельного участка ± величина погрешности определения (вычисления) площади (Р ± ΔР), м²	1 246 ± 12,00
3.	Формула, примененная для вычисления предельной погрешности определения площади земельного участка, с подставленными значениями и итоговые (вычисленные) значения	3,5*0,10*√(1 246) = 12
4.	Площадь земельного участка согласно сведениям Единого государственного реестра недвижимости (Ркад), м²	1 246,00
5.	Оценка расхождения Р и Ркад (Р - Ркад), м²	0

1	2	3
6.	Предельный минимальный и максимальный размеры земельного участка (Рмин и Рмакс), м²	Рмин = 200 Рмакс = 5 000
7.	Кадастровый или иной государственный учетный номер (инвентарный) здания, сооружения, объекта незавершенного строительства, расположенного на земельном участке	68:30:0002008:47; 68:30:0000000:192
8.	Вид (виды) разрешенного использования	—
8.1.	Дополнительные сведения об использовании земельного участка	—
9.	Сведения о земельных участках (землях общего пользования, территории общего пользования), посредством которых обеспечивается доступ	Земли общего пользования
10.	Иные сведения	На местности границы данного земельных участков существуют более 15 лет, его границы в ходе проведения ККР установлены по фактическому пользованию без захвата земель общего пользования, с учетом привязки к смежным земельным участкам, границы которых ранее были установлены в системе координат МСК-68

4. Пояснения к сведениям об уточняемом земельном участке с кадастровым номером 68:30:0002012:3 :

1.	—

1. Сведения о характерных точках границ уточняемого земельного участка с кадастровым номером 68:30:0002012:8 :

Система координат МСК-68, зона 1 Зона № 1

Обозначение характерных точек границ	Координаты, м				Метод определения координат	Формулы, примененные для расчета средней квадратической погрешности определения координат характерных точек границ (Mt), с подставленными в такие формулы значениями и итоговые (вычисленные) значения Mt, м	Описание закрепления точки
	содержатся в Едином государственном реестре недвижимости		определены в результате выполнения комплексных кадастровых работ				
	X	Y	X	Y			
1	2	3	4	5	6	7	8
18333	67,40	86,76	—	—	Метод спутниковых геодезических измерений (определений)	0,10	—
18334	59,52	53,51	—	—			
18335	93,49	46,22	—	—			

1	2	3	4	5	6	7	8
18336	102,71	78,39	—	—	Метод спутниковых геодезических измерений (определений)	0,10	—
н50244 У	—	—	350 689,58	1 304 827,76		√(0,08^2 + 0,06^2) = 0,10	
н5019У	—	—	350 690,47	1 304 793,80			
н5018У	—	—	350 724,03	1 304 792,81			
н50245 У	—	—	350 724,72	1 304 828,74			
18333	67,40	86,76	—	—		0,10	

2. Сведения о частях границ уточняемого земельного участка с кадастровым номером 68:30:0002012:8 :

Обозначение части границ		Горизонтальное проложение (S), м	Описание прохождения части границ	Сведения о согласовании местоположения границ (согласовано/спорное)
от т.	до т.			
1	2	3	4	5
н50244У	н5019У	33,97	—	согласовано
н5019У	н5018У	33,57		
н5018У	н50245У	35,94		
н50245У	н50244У	35,15		

3. Сведения о характеристиках уточняемого земельного участка с кадастровым номером 68:30:0002012:8 :

№ п/п	Наименование характеристики	Значение характеристики
1	2	3
1.	Адрес земельного участка	—
1.1.	Сведения о местоположении земельного участка (при отсутствии адреса) в структурированном в соответствии с федеральной информационной адресной системой виде	—
1.2.	Дополнительные сведения о местоположении земельного участка	—
2.	Площадь земельного участка ± величина погрешности определения (вычисления) площади (P ± ΔP), м²	1 200 ± 12,00
3.	Формула, примененная для вычисления предельной погрешности определения площади земельного участка, с подставленными значениями и итоговые (вычисленные) значения	3,5*0,10*√(1 200) = 12

1	2	3
4.	Площадь земельного участка согласно сведениям Единого государственного реестра недвижимости (Ркад), м²	1 200,00
5.	Оценка расхождения Р и Ркад (Р - Ркад), м²	0
6.	Предельный минимальный и максимальный размеры земельного участка (Рмин и Рмакс), м²	Рмин = 200 Рмакс = 5 000
7.	Кадастровый или иной государственный учетный номер (инвентарный) здания, сооружения, объекта незавершенного строительства, расположенного на земельном участке	68:30:0002002:75; 68:30:0000000:192
8.	Вид (виды) разрешенного использования	—
8.1.	Дополнительные сведения об использовании земельного участка	—
9.	Сведения о земельных участках (землях общего пользования, территории общего пользования), посредством которых обеспечивается доступ	Земли общего пользования
10.	Иные сведения	На местности границы данного земельных участков существуют более 15 лет, его границы в ходе проведения ККР установлены по фактическому пользованию без захвата земель общего пользования, с учетом привязки к смежным земельным участкам, границы которых ранее были установлены в системе координат МСК-68

4. Пояснения к сведениям об уточняемом земельном участке с кадастровым номером 68:30:0002012:8 :

1.	—

1. Сведения о характерных точках границ уточняемого земельного участка с кадастровым номером 68:30:0002012:13 :

Система координат МСК-68, зона 1 Зона № 1

Обозначение характерных точек границ	Координаты, м				Метод определения координат	Формулы, примененные для расчета средней квадратической погрешности определения координат характерных точек границ (Mt), с подставленными в такие формулы значениями и итоговые (вычисленные) значения Mt, м	Описание закрепления точки
	содержатся в Едином государственном реестре недвижимости		определены в результате выполнения комплексных кадастровых работ				
	X	Y	X	Y			
1	2	3	4	5	6	7	8
5051	3,65	17,78	—	—	Метод спутниковых геодезических измерений (определений)	0,10	—
5052	15,56	103,97	—	—			

1	2	3	4	5	6	7	8
5053	3,38	105,65	—	—	Метод спутниковых геодезических измерений (определений)	0,10	—
5054	-8,53	19,47	—	—			
н5055У	—	—	350 642,70	1 304 472,31		√(0,08^2 + 0,06^2) = 0,10	
н5056У	—	—	350 655,21	1 304 558,42			
н5057У	—	—	350 643,04	1 304 560,18			
н5058У	—	—	350 630,53	1 304 474,09			
5051	3,65	17,78	—	—		0,10	

2. Сведения о частях границ уточняемого земельного участка с кадастровым номером 68:30:0002012:13 :

Обозначение части границ		Горизонтальное проложение (S), м	Описание прохождения части границ	Сведения о согласовании местоположения границ (согласовано/спорное)
от т.	до т.			
1	2	3	4	5
н5055У	н5056У	87,01	—	согласовано
н5056У	н5057У	12,30		
н5057У	н5058У	86,99		
н5058У	н5055У	12,30		

3. Сведения о характеристиках уточняемого земельного участка с кадастровым номером 68:30:0002012:13 :

№ п/п	Наименование характеристики	Значение характеристики
1	2	3
1.	Адрес земельного участка	—
1.1.	Сведения о местоположении земельного участка (при отсутствии адреса) в структурированном в соответствии с федеральной информационной адресной системой виде	—
1.2.	Дополнительные сведения о местоположении земельного участка	—
2.	Площадь земельного участка ± величина погрешности определения (вычисления) площади (Р ± ΔР), м²	1 070 ± 11,00

1	2	3
3.	Формула, примененная для вычисления предельной погрешности определения площади земельного участка, с подставленными значениями и итоговые (вычисленные) значения	3,5*0,10*√(1 070) = 11
4.	Площадь земельного участка согласно сведениям Единого государственного реестра недвижимости (Ркад), м²	1 070,00
5.	Оценка расхождения Р и Ркад (Р - Ркад), м²	0
6.	Предельный минимальный и максимальный размеры земельного участка (Рмин и Рмакс), м²	Рмин = 200 Рмакс = 5 000
7.	Кадастровый или иной государственный учетный номер (инвентарный) здания, сооружения, объекта незавершенного строительства, расположенного на земельном участке	—
8.	Вид (виды) разрешенного использования	—
8.1.	Дополнительные сведения об использовании земельного участка	—
9.	Сведения о земельных участках (землях общего пользования, территории общего пользования), посредством которых обеспечивается доступ	Земли общего пользования
10.	Иные сведения	На местности границы данного земельных участков существуют более 15 лет, его границы в ходе проведения ККР установлены по фактическому пользованию без захвата земель общего пользования, с учетом привязки к смежным земельным участкам, границы которых ранее были установлены в системе координат МСК-68

4. Пояснения к сведениям об уточняемом земельном участке с кадастровым номером 68:30:0002012:13 :

1.	—

1. Сведения о характерных точках границ уточняемого земельного участка с кадастровым номером 68:30:0002012:15 :

Система координат МСК-68, зона 1 Зона № 1

Обозначение характерных точек границ	Координаты, м				Метод определения координат	Формулы, примененные для расчета средней квадратической погрешности определения координат характерных точек границ (Mt), с подставленными в такие формулы значениями и итоговые (вычисленные) значения Mt, м	Описание закрепления точки
	содержатся в Едином государственном реестре недвижимости		определены в результате выполнения комплексных кадастровых работ				
	X	Y	X	Y			
1	2	3	4	5	6	7	8

1	2	3	4	5	6	7	8
52492	350 720,59	1 304 645,35	350 720,59	1 304 645,35	Метод спутниковых геодезических измерений (определений)	0,10	—
52493	350 720,28	1 304 657,45	350 720,28	1 304 657,45			
52494	350 693,80	1 304 656,92	350 693,80	1 304 656,92			
52495	350 691,80	1 304 656,87	350 691,80	1 304 656,87			
52496	350 691,87	1 304 644,84	350 691,87	1 304 644,84			
52492	350 720,59	1 304 645,35	350 720,59	1 304 645,35			

2. Сведения о частях границ уточняемого земельного участка с кадастровым номером 68:30:0002012:15 :

Обозначение части границ		Горизонтальное проложение (S), м	Описание прохождения части границ	Сведения о согласовании местоположения границ (согласовано/спорное)
от т.	до т.			
1	2	3	4	5
52492	52493	12,10	—	согласовано
52493	52494	26,49		
52494	52495	2,00		
52495	52496	12,03		
52496	52492	28,72		

3. Сведения о характеристиках уточняемого земельного участка с кадастровым номером 68:30:0002012:15 :

№ п/п	Наименование характеристики	Значение характеристики
1	2	3
1.	Адрес земельного участка	—
1.1.	Сведения о местоположении земельного участка (при отсутствии адреса) в структурированном в соответствии с федеральной информационной адресной системой виде	—
1.2.	Дополнительные сведения о местоположении земельного участка	—
2.	Площадь земельного участка ± величина погрешности определения (вычисления) площади (Р ± ΔР), м²	345 ± 7,00

1	2	3
3.	Формула, примененная для вычисления предельной погрешности определения площади земельного участка, с подставленными значениями и итоговые (вычисленные) значения	3,5*0,10*√(345) = 7
4.	Площадь земельного участка согласно сведениям Единого государственного реестра недвижимости (Ркад), м²	345,00
5.	Оценка расхождения Р и Ркад (Р - Ркад), м²	0
6.	Предельный минимальный и максимальный размеры земельного участка (Рмин и Рмакс), м²	Рмин = 200 Рмакс = 5 000
7.	Кадастровый или иной государственный учетный номер (инвентарный) здания, сооружения, объекта незавершенного строительства, расположенного на земельном участке	—
8.	Вид (виды) разрешенного использования	—
8.1.	Дополнительные сведения об использовании земельного участка	—
9.	Сведения о земельных участках (землях общего пользования, территории общего пользования), посредством которых обеспечивается доступ	Земли общего пользования
10.	Иные сведения	—
4. Пояснения к сведениям об уточняемом земельном участке с кадастровым номером		68:30:0002012:15 :
1.	—	

Описание местоположения здания, сооружения, объекта незавершенного строительства на земельном участке

1. Сведения о характерных точках контура объекта недвижимости с кадастровым номером 68:30:0002002:75 :

Система координат МСК-68, зона 1 Зона № 1

Обозначение характерных точек границ	Содержатся в Едином государственном реестре недвижимости			Определены в ходе выполнения комплексных кадастровых работ			Метод определения координат	Формулы, примененные для расчета средней квадратической погрешности определения координат характерных точек (Mt), м, с подставленными в такие формулы значениями и итоговые (вычисленные) значения Mt, м
	координаты, м		Радиус, м	координаты, м		Радиус, м		
	X	Y	R	X	Y	R		
1	2	3	4	5	6	7	8	9
н5564О	—	—	—	350 720,41	1 304 811,32	—	Метод спутниковых геодезических измерений (определений)	√(0,08^2 + 0,06^2) = 0,10
н5565О	—	—	—	350 711,19	1 304 811,94	—		
н5566О	—	—	—	350 710,58	1 304 802,79	—		
н5567О	—	—	—	350 719,79	1 304 802,17	—		
н5568О	—	—	—	350 719,90	1 304 803,75	—		
н5569О	—	—	—	350 721,71	1 304 803,63	—		
н5570О	—	—	—	350 721,90	1 304 806,34	—		
н5571О	—	—	—	350 720,08	1 304 806,47	—		
н5564О	—	—	—	350 720,41	1 304 811,32	—		

2. Сведения о характеристиках объекта недвижимости с кадастровым номером 68:30:0002002:75 :

№ п/п	Наименование характеристики	Значение характеристики
1	2	3
1.	Вид объекта недвижимости	Здание

1	2	3
2.	Ранее присвоенный государственный учетный номер (инвентарный) здания, сооружения, объекта незавершенного строительства	—
3.	Кадастровый номер земельного участка (земельных участков), в границах которого (которых) расположены здание, сооружение, объект незавершенного строительства	68:30:0002012:8
4.	Уникальный учетный номер кадастрового квартала, в границах которого расположены здание, сооружение, объект незавершенного строительства	68:30:0002012
5.	Адрес здания, сооружения, объекта незавершенного строительства	—
5.1.	Сведения о местоположении здания, сооружения, объекта незавершенного строительства (при отсутствии адреса) в структурированном в соответствии с федеральной информационной адресной системой виде	—
5.2.	Дополнительные сведения о местоположении	—
6.	Иные сведения	—

3. Пояснения к сведениям об объекте недвижимости с кадастровым номером 68:30:0002002:75 :

1.	—

1. Сведения о характерных точках контура объекта недвижимости с кадастровым номером 68:30:0002008:47 :

Система координат МСК-68, зона 1 Зона № 1

Обозначение характерных точек границ	Содержатся в Едином государственном реестре недвижимости			Определены в ходе выполнения комплексных кадастровых работ			Метод определения координат	Формулы, примененные для расчета средней квадратической погрешности определения координат характерных точек (Mt), м, с подставленными в такие формулы значениями и итоговые (вычисленные) значения Mt, м
	координаты, м		Радиус, м	координаты, м		Радиус, м		
	X	Y	R	X	Y	R		
1	2	3	4	5	6	7	8	9
н18079 О	—	—	—	350 717,66	1 304 841,75	—	Метод спутниковых геодезических измерений (определений)	√(0,08^2 + 0,06^2) = 0,10
н18080 О	—	—	—	350 706,70	1 304 841,73	—		
н18081 О	—	—	—	350 706,72	1 304 833,44	—		

1	2	3	4	5	6	7	8	9
н18082 О	—	—	—	350 717,66	1 304 833,47	—	Метод спутниковых геодезических измерений (определений)	√(0,08^2 + 0,06^2) = 0,10
н18083 О	—	—	—	350 720,89	1 304 833,48	—		
н18084 О	—	—	—	350 720,88	1 304 838,10	—		
н18085 О	—	—	—	350 717,66	1 304 838,09	—		
н18079 О	—	—	—	350 717,66	1 304 841,75	—		

2. Сведения о характеристиках объекта недвижимости с кадастровым номером 68:30:0002008:47 :

№ п/п	Наименование характеристики	Значение характеристики
1	2	3
1.	Вид объекта недвижимости	Здание
2.	Ранее присвоенный государственный учетный номер (инвентарный) здания, сооружения, объекта незавершенного строительства	—
3.	Кадастровый номер земельного участка (земельных участков), в границах которого (которых) расположены здание, сооружение, объект незавершенного строительства	68:30:0002012:3
4.	Уникальный учетный номер кадастрового квартала, в границах которого расположены здание, сооружение, объект незавершенного строительства	68:30:0002012
5.	Адрес здания, сооружения, объекта незавершенного строительства	—
5.1.	Сведения о местоположении здания, сооружения, объекта незавершенного строительства (при отсутствии адреса) в структурированном в соответствии с федеральной информационной адресной системой виде	—
5.2.	Дополнительные сведения о местоположении	—
6.	Иные сведения	—

3. Пояснения к сведениям об объекте недвижимости с кадастровым номером 68:30:0002008:47 :

1.	—

1. Сведения о характерных точках контура объекта недвижимости с кадастровым номером 68:30:0002008:51 :

Система координат МСК-68, зона 1 Зона № 1

Обозначение характерных точек границ	Содержатся в Едином государственном реестре недвижимости			Определены в ходе выполнения комплексных кадастровых работ			Метод определения координат	Формулы, примененные для расчета средней квадратической погрешности определения координат характерных точек (Mt), м, с подставленными в такие формулы значениями и итоговые (вычисленные) значения Mt, м
	координаты, м		Радиус, м	координаты, м		Радиус, м		
	X	Y	R	X	Y	R		
1	2	3	4	5	6	7	8	9
н18103 О	—	—	—	350 705,07	1 304 628,92	—	Метод спутниковых геодезических измерений (определений)	√(0,08^2 + 0,06^2) = 0,10
н18104 О	—	—	—	350 705,40	1 304 614,57	—		
н18105 О	—	—	—	350 714,43	1 304 614,78	—		
н18106 О	—	—	—	350 714,10	1 304 629,13	—		
н18103 О	—	—	—	350 705,07	1 304 628,92	—		

2. Сведения о характеристиках объекта недвижимости с кадастровым номером 68:30:0002008:51 :

№ п/п	Наименование характеристики	Значение характеристики
1	2	3
1.	Вид объекта недвижимости	Здание
2.	Ранее присвоенный государственный учетный номер (инвентарный) здания, сооружения, объекта незавершенного строительства	—
3.	Кадастровый номер земельного участка (земельных участков), в границах которого (которых) расположены здание, сооружение, объект незавершенного строительства	68:30:0002012:1
4.	Уникальный учетный номер кадастрового квартала, в границах которого расположены здание, сооружение, объект незавершенного строительства	68:30:0002012

1	2	3
5.	Адрес здания, сооружения, объекта незавершенного строительства	—
5.1.	Сведения о местоположении здания, сооружения, объекта незавершенного строительства (при отсутствии адреса) в структурированном в соответствии с федеральной информационной адресной системой виде	—
5.2.	Дополнительные сведения о местоположении	—
6.	Иные сведения	—

3. Пояснения к сведениям об объекте недвижимости с кадастровым номером 68:30:0002008:51 :

1.	—

1. Сведения о характерных точках контура объекта недвижимости с кадастровым номером 68:30:0002008:55 :

Система координат МСК-68, зона 1 Зона № 1

Обозначение характерных точек границ	Содержатся в Едином государственном реестре недвижимости			Определены в ходе выполнения комплексных кадастровых работ			Метод определения координат	Формулы, примененные для расчета средней квадратической погрешности определения координат характерных точек (Mt), м, с подставленными в такие формулы значениями и итоговые (вычисленные) значения Mt, м
	координаты, м		Радиус, м	координаты, м		Радиус, м		
	X	Y	R	X	Y	R		
1	2	3	4	5	6	7	8	9
н18129 О	—	—	—	350 719,21	1 304 743,38	—	Метод спутниковых геодезических измерений (определений)	√(0,08^2 + 0,06^2) = 0,10
н18130 О	—	—	—	350 719,20	1 304 754,73	—		
н18131 О	—	—	—	350 713,75	1 304 754,73	—		
н18132 О	—	—	—	350 713,76	1 304 743,37	—		
н18129 О	—	—	—	350 719,21	1 304 743,38	—		

2. Сведения о характеристиках объекта недвижимости с кадастровым номером 68:30:0002008:55 :

№ п/п	Наименование характеристики	Значение характеристики
1	2	3
1.	Вид объекта недвижимости	Здание

1	2	3
2.	Ранее присвоенный государственный учетный номер (инвентарный) здания, сооружения, объекта незавершенного строительства	—
3.	Кадастровый номер земельного участка (земельных участков), в границах которого (которых) расположены здание, сооружение, объект незавершенного строительства	68:30:0002012:2
4.	Уникальный учетный номер кадастрового квартала, в границах которого расположены здание, сооружение, объект незавершенного строительства	68:30:0002012
5.	Адрес здания, сооружения, объекта незавершенного строительства	—
5.1.	Сведения о местоположении здания, сооружения, объекта незавершенного строительства (при отсутствии адреса) в структурированном в соответствии с федеральной информационной адресной системой виде	—
5.2.	Дополнительные сведения о местоположении	—
6.	Иные сведения	—

3. Пояснения к сведениям об объекте недвижимости с кадастровым номером 68:30:0002008:55 :

1.	—

1. Сведения о характерных точках контура объекта недвижимости с кадастровым номером 68:30:0002012:16 :

Система координат МСК-68, зона 1 Зона № 1

Обозначение характерных точек границ	Содержатся в Едином государственном реестре недвижимости			Определены в ходе выполнения комплексных кадастровых работ			Метод определения координат	Формулы, примененные для расчета средней квадратической погрешности определения координат характерных точек (Mt), м, с подставленными в такие формулы значениями и итоговые (вычисленные) значения Mt, м
	координаты, м		Радиус, м	координаты, м		Радиус, м		
	X	Y	R	X	Y	R		
1	2	3	4	5	6	7	8	9
н8912О	—	—	—	350 709,55	1 304 478,68	—	Метод спутниковых геодезических измерений (определений)	√(0,08^2 + 0,06^2) = 0,10
н8913О	—	—	—	350 701,69	1 304 479,82	—		
н8914О	—	—	—	350 700,33	1 304 470,45	—		

1	2	3	4	5	6	7	8	9
н8915О	—	—	—	350 700,14	1 304 469,19	—	Метод спутниковых геодезических измерений (определений)	√(0,08^2 + 0,06^2) = 0,10
н8916О	—	—	—	350 701,86	1 304 468,92	—		
н8917О	—	—	—	350 702,06	1 304 470,18	—		
н8918О	—	—	—	350 708,18	1 304 469,31	—		
н8912О	—	—	—	350 709,55	1 304 478,68	—		

2. Сведения о характеристиках объекта недвижимости с кадастровым номером 68:30:0002012:16 :

№ п/п	Наименование характеристики	Значение характеристики
1	2	3
1.	Вид объекта недвижимости	Здание
2.	Ранее присвоенный государственный учетный номер (инвентарный) здания, сооружения, объекта незавершенного строительства	—
3.	Кадастровый номер земельного участка (земельных участков), в границах которого (которых) расположены здание, сооружение, объект незавершенного строительства	68:30:0002012:9
4.	Уникальный учетный номер кадастрового квартала, в границах которого расположены здание, сооружение, объект незавершенного строительства	68:30:0002012
5.	Адрес здания, сооружения, объекта незавершенного строительства	—
5.1.	Сведения о местоположении здания, сооружения, объекта незавершенного строительства (при отсутствии адреса) в структурированном в соответствии с федеральной информационной адресной системой виде	—
5.2.	Дополнительные сведения о местоположении	—
6.	Иные сведения	—

3. Пояснения к сведениям об объекте недвижимости с кадастровым номером 68:30:0002012:16 :

1.	—

1. Сведения о характерных точках контура объекта недвижимости с кадастровым номером 68:30:0002012:22 :

Система координат МСК-68, зона 1 Зона № 1

Обозначение характерных точек границ	Содержатся в Едином государственном реестре недвижимости			Определены в ходе выполнения комплексных кадастровых работ			Метод определения координат	Формулы, примененные для расчета средней квадратической погрешности определения координат характерных точек (Mt), м, с подставленными в такие формулы значениями и итоговые (вычисленные) значения Mt, м
	координаты, м		Радиус, м	координаты, м		Радиус, м		
	X	Y	R	X	Y	R		
1	2	3	4	5	6	7	8	9
н8934О	—	—	—	350 720,20	1 304 789,32	—	Метод спутниковых геодезических измерений (определений)	√(0,08^2 + 0,06^2) = 0,10
н8935О	—	—	—	350 711,16	1 304 789,52	—		
н8936О	—	—	—	350 711,00	1 304 781,74	—		
н8937О	—	—	—	350 720,03	1 304 781,55	—		
н8934О	—	—	—	350 720,20	1 304 789,32	—		

2. Сведения о характеристиках объекта недвижимости с кадастровым номером 68:30:0002012:22 :

№ п/п	Наименование характеристики	Значение характеристики
1	2	3
1.	Вид объекта недвижимости	Здание
2.	Ранее присвоенный государственный учетный номер (инвентарный) здания, сооружения, объекта незавершенного строительства	—
3.	Кадастровый номер земельного участка (земельных участков), в границах которого (которых) расположены здание, сооружение, объект незавершенного строительства	68:30:0002012:7
4.	Уникальный учетный номер кадастрового квартала, в границах которого расположены здание, сооружение, объект незавершенного строительства	68:30:0002012

1	2	3
5.	Адрес здания, сооружения, объекта незавершенного строительства	—
5.1.	Сведения о местоположении здания, сооружения, объекта незавершенного строительства (при отсутствии адреса) в структурированном в соответствии с федеральной информационной адресной системой виде	—
5.2.	Дополнительные сведения о местоположении	—
6.	Иные сведения	—

3. Пояснения к сведениям об объекте недвижимости с кадастровым номером 68:30:0002012:22 :

1.	—

1. Сведения о характерных точках контура объекта недвижимости с кадастровым номером 68:30:0002012:24 :

Система координат МСК-68, зона 1 Зона № 1

Обозначение характерных точек границ	Содержатся в Едином государственном реестре недвижимости			Определены в ходе выполнения комплексных кадастровых работ			Метод определения координат	Формулы, примененные для расчета средней квадратической погрешности определения координат характерных точек (Mt), м, с подставленными в такие формулы значениями и итоговые (вычисленные) значения Mt, м
	координаты, м		Радиус, м	координаты, м		Радиус, м		
	X	Y	R	X	Y	R		
1	2	3	4	5	6	7	8	9
н8942О	—	—	—	350 714,86	1 304 600,55	—	Метод спутниковых геодезических измерений (определений)	√(0,08^2 + 0,06^2) = 0,10
н8943О	—	—	—	350 706,40	1 304 600,57	—		
н8944О	—	—	—	350 706,37	1 304 589,10	—		
н8945О	—	—	—	350 711,75	1 304 589,09	—		
н8946О	—	—	—	350 711,75	1 304 586,80	—		
н8947О	—	—	—	350 716,62	1 304 586,79	—		
н8948О	—	—	—	350 716,62	1 304 589,78	—		

1	2	3	4	5	6	7	8	9
н8949О	—	—	—	350 714,83	1 304 589,79	—	Метод спутниковых геодезических измерений (определений)	√(0,08^2 + 0,06^2) = 0,10
н8942О	—	—	—	350 714,86	1 304 600,55	—		

2. Сведения о характеристиках объекта недвижимости с кадастровым номером 68:30:0002012:24 :

№ п/п	Наименование характеристики	Значение характеристики
1	2	3
1.	Вид объекта недвижимости	Здание
2.	Ранее присвоенный государственный учетный номер (инвентарный) здания, сооружения, объекта незавершенного строительства	—
3.	Кадастровый номер земельного участка (земельных участков), в границах которого (которых) расположены здание, сооружение, объект незавершенного строительства	68:30:0002012:26
4.	Уникальный учетный номер кадастрового квартала, в границах которого расположены здание, сооружение, объект незавершенного строительства	68:30:0002012
5.	Адрес здания, сооружения, объекта незавершенного строительства	—
5.1.	Сведения о местоположении здания, сооружения, объекта незавершенного строительства (при отсутствии адреса) в структурированном в соответствии с федеральной информационной адресной системой виде	—
5.2.	Дополнительные сведения о местоположении	—
6.	Иные сведения	—

3. Пояснения к сведениям об объекте недвижимости с кадастровым номером 68:30:0002012:24 :

1.	—

1. Сведения о характерных точках контура объекта недвижимости с кадастровым номером 68:30:0002012:25 :

Система координат МСК-68, зона 1 Зона № 1

Обозначение характерных точек границ	Содержатся в Едином государственном реестре недвижимости			Определены в ходе выполнения комплексных кадастровых работ			Метод определения координат	Формулы, примененные для расчета средней квадратической погрешности определения координат характерных точек (Mt), м, с подставленными в такие формулы значениями и итоговые (вычисленные) значения Mt, м
	координаты, м		Радиус, м	координаты, м		Радиус, м		
	X	Y	R	X	Y	R		
1	2	3	4	5	6	7	8	9
н8950О	—	—	—	350 717,97	1 304 737,40	—	Метод спутниковых геодезических измерений (определений)	√(0,08^2 + 0,06^2) = 0,10
н8951О	—	—	—	350 709,71	1 304 737,85	—		
н8952О	—	—	—	350 709,35	1 304 731,09	—		
н8953О	—	—	—	350 709,13	1 304 727,20	—		
н8954О	—	—	—	350 714,47	1 304 726,91	—		
н8955О	—	—	—	350 714,69	1 304 730,87	—		
н8956О	—	—	—	350 717,60	1 304 730,71	—		
н8950О	—	—	—	350 717,97	1 304 737,40	—		

2. Сведения о характеристиках объекта недвижимости с кадастровым номером 68:30:0002012:25 :

№ п/п	Наименование характеристики	Значение характеристики
1	2	3
1.	Вид объекта недвижимости	Здание
2.	Ранее присвоенный государственный учетный номер (инвентарный) здания, сооружения, объекта незавершенного строительства	—
3.	Кадастровый номер земельного участка (земельных участков), в границах которого (которых) расположены здание, сооружение, объект незавершенного строительства	68:30:0002012:5

1	2	3
4.	Уникальный учетный номер кадастрового квартала, в границах которого расположены здание, сооружение, объект незавершенного строительства	68:30:0002012
5.	Адрес здания, сооружения, объекта незавершенного строительства	—
5.1.	Сведения о местоположении здания, сооружения, объекта незавершенного строительства (при отсутствии адреса) в структурированном в соответствии с федеральной информационной адресной системой виде	—
5.2.	Дополнительные сведения о местоположении	—
6.	Иные сведения	—
3. Пояснения к сведениям об объекте недвижимости с кадастровым номером	68:30:0002012:25 :	
1.	—	

Схема границ земельных участков

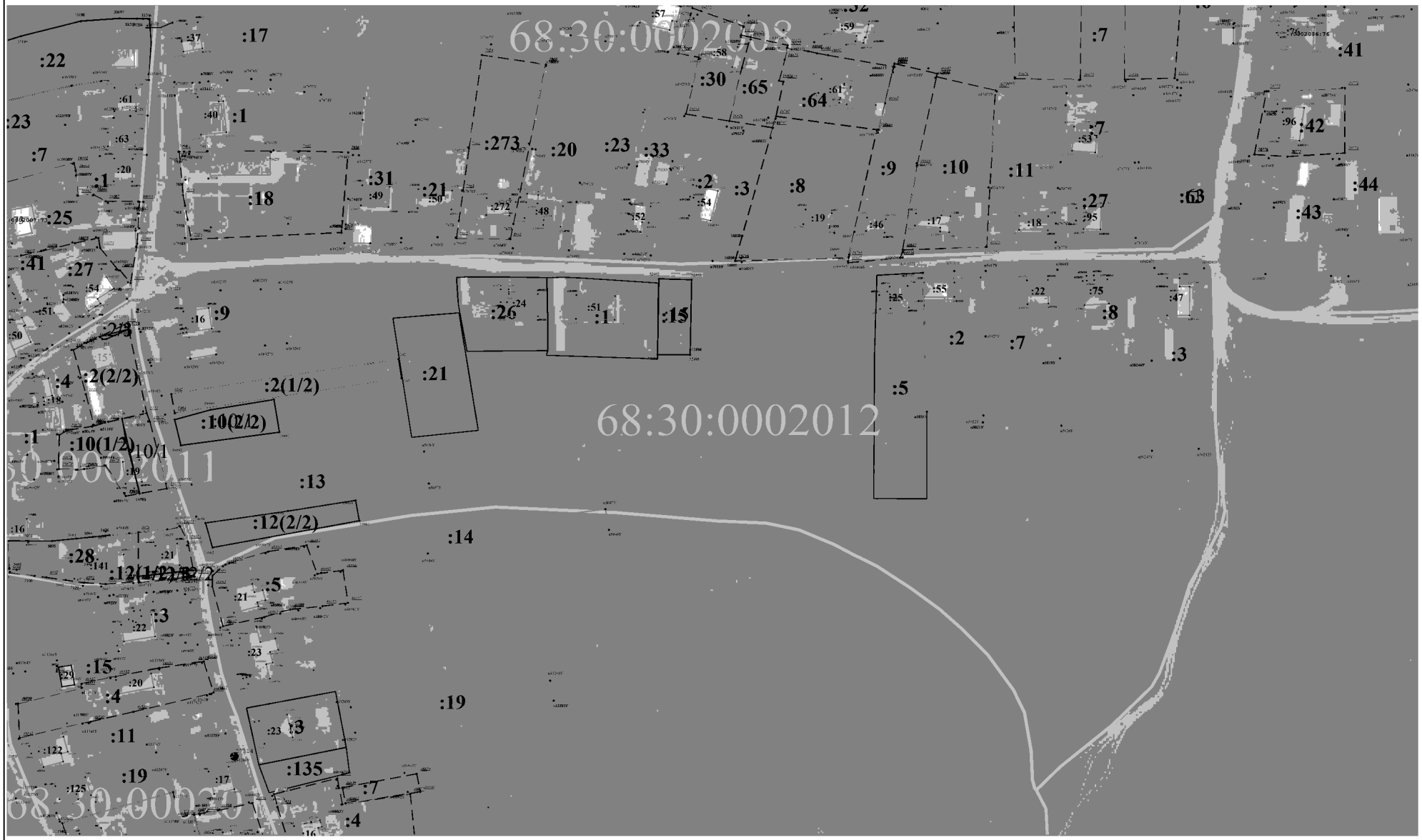

Масштаб 1:2 000

ПРИЛОЖЕНИЕ № 15
УТВЕРЖДЕНА
приказом министерства
имущественных отношений и
государственного заказа
Тамбовской области
от 18.09.2025 № 709

Карта-план территории
кадастрового квартала 68:30:0002014

КАРТА-ПЛАН ТЕРРИТОРИИ

Пояснительная записка

1. Сведения о территории выполнения комплексных кадастровых работ:

68:30:0002014

(наименование субъекта Российской Федерации, муниципального образования, населенного пункта, уникальные учетные номера кадастровых кварталов, иные сведения, позволяющие определить местоположение территории, на которой выполняются комплексные кадастровые работы, например, наименование садоводческого или огороднического некоммерческого товарищества, гаражного кооператива, элемента планировочной структуры)

2. Основания выполнения комплексных кадастровых работ:

Наименование, дата и номер документа, на основании которого выполняются комплексные кадастровые работы:

Государственный контракт № 0164200001925000183-725790-157788 от 17 марта 2025 г., выдан Министерство имущественных отношений и государственного заказа Тамбовской области

3. Дата подготовки карты-плана территории: *16 сентября 2025 г.*

4. Сведения о заказчике(ах) комплексных кадастровых работ:

В отношении юридического лица, органа местного самоуправления муниципального района, муниципального округа или городского округа либо уполномоченного исполнительного органа государственной власти субъекта Российской Федерации:

полное или сокращенное (в случае, если имеется) наименование: *Министерство имущественных отношений и государственного заказа Тамбовской области*

основной государственный регистрационный номер: *1066829046844*

идентификационный номер налогоплательщика: *6831000240*

В отношении физического лица или представителя физических или юридических лиц:

фамилия, имя. отчество (последнее - при наличии): –

страховой номер индивидуального лицевого счета в системе обязательного пенсионного страхования Российской Федерации (СНИЛС): –

Наименование и реквизиты документа, подтверждающие полномочия представителя заказчика(ов) комплексных кадастровых работ:

–

Адрес электронной почты (для направления уведомления о результатах внесения сведений в Единый государственный реестр недвижимости):

–

5. Сведения об исполнителе комплексных кадастровых работ:

Полное или сокращенное (в случае, если имеется) наименование и адрес юридического лица, с которым заключен государственный или муниципальный контракт либо договор подряда на выполнение комплексных кадастровых работ:

–

Фамилия, имя. отчество кадастрового инженера (последнее - при наличии): *Чиркин Евгений Александрович*

и основной государственный регистрационный номер кадастрового инженера индивидуального предпринимателя (ОГРНИП): *318344300021161*

Страховой номер индивидуального лицевого счета в системе обязательного пенсионного страхования Российской Федерации (СНИЛС) кадастрового инженера: *152-892-276-89*

Уникальный реестровый номер кадастрового инженера в реестре саморегулируемой организации кадастровых инженеров и дата внесения сведений о физическом лице в такой реестр: *НП001325, 30 мая 2016 г.*

Полное или (в случае, если имеется) сокращенное наименование саморегулируемой организации кадастровых инженеров, членом которой является кадастровый инженер:

Кадастровые инженеры юга

Контактный телефон: *+79275392962*

Почтовый адрес и адрес электронной почты, по которым осуществляется связь с кадастровым инженером:

гор. Волгоград, ул. им. Маршала Василевского, д. 4, кв. 18, ewgeniychirkin@mail.ru

6. Перечень документов, использованных при подготовке карты-плана территории:

№ п/п	Реквизиты документа				
	Вид	Дата	Номер	Наименование	Иные сведения
1	2	3	4	5	6
1	Кадастровый план территории, выдан: Филиал публично-правовой компании "Роскадастр" по Тамбовской области	17 марта 2025 г.	КУВИ-001/2025-70081761	Кадастровый план территории	—
2	Материалы картографо-геодезического фонда, выдан: ППК Роскадастр	7 апреля 2025 г.	170-8700/2025-В	Выписка о пунктах государственной геодезической сети, государственной нивелирной сети и государственной гравиметрической сети	—
3	Материалы картографо-геодезического фонда, выдан: ППК "Роскадастр	21 марта 2025 г.	171-7472/2025-В	Сведения ЕЭКО	Масштаб: 1:2000 Дата создания: 31 июля 2022 г.
4	Иной документ, содержащий описание объекта, выдан: ППК "Роскадастр"	6 апреля 2023 г.	50-0074/23	Письмо о рассмотрении обращений (о включении в ФФПД технического отчета "Создание сети дифференциальных станций"	—

7. Пояснения к карте-плану территории:

Пояснительная записка
Настоящая карта-план территории разработана в результате проведения комплексных кадастровых работ на территории кадастрового кварталан 68:30:0002014 (территория г. Уварово Тамбовской области) Карта-план территории кадастрового квартала 68:30:0002014 утверждена Постановлением об утверждении карта-планов территорий, подготовленных в результате выполнения комплексных кадастровых работ в границах кадастрового квартала. Неотъемлемой частью КПТР является: - акт согласования границ земельных участков, который включен в состав Приложения. Согласно данного акта, границы всех земельных участков являются согласованными; - заключение согласительной комиссии; - протокол заседания согласительной комиссии по вопросу согласования местоположения границ земельных участков В результате выполнения комплексных кадастровых работ: 1) обеспечивается уточнение границ 5 земельных участков; 2) исправляются границы 22 земельных участков; 3) осуществляется уточнение местоположения на земельных участках границ 29 объектов капитального строительства; 4) исправляются границы 1 ОКС. В ходе выполнения кадастровых работ проведен анализ материалов, согласно сведений ЕГРН, представленных в виде кадастровых планов территорий и выписок из ЕГРН в отношении земельных участков и объектов капитального строительства, картографические материалы и материалы из фонда данных, полученных в результате проведения землеустройства, действующие правила землепользования и застройки. утвержденные применительно к данной территории работ. Земельные участки, в отношении которых проводятся комплексные кадастровые работы, расположены в границах г. Уварово , в градостроительной зоне "Зона малоэтажной жилой застройки" (Ж1), для которой для участков с ВРИ - для ведения личного подсобного хозяйства и ведение огородничества установлены предельные минимальные (200 кв.м.) и максимальные (5000 кв.м.) размеры земельных участков, для участков с ВРИ - садоводство установлены предельные минимальные (200 кв.м.) и максимальные (1500 кв.м.) размеры земельных участков. Правила землепользования и застройки утверждены Решением "О внесении изменений в ПЗиЗ муниципального образованияг.о. - город Уварово Тамбовской области. Ссылка на официальный источник: https://fgistp.economy.gov.ru/lk/#/document-show/345723. Координаты характерных точек границ земельных участков и объектов капитального строительства получены методом спутниковых геодезических определений. Границы земельных участков определены по ограждениям на местности, существующим на местности 15 и более лет. В целях выполнения кадастровых работ, кадастровым инженером были получены материалы дистанционного зондирования земли, изготовленный АО "Роскартография", и переданный в пользование ФФПД. Масштаб картографического произведения 1:2000. Реквизиты картографического материала приведены в разделе "Исходные данные"
Сведения о заказчике
Комплексные кадастровые работы выполнены в рамках исполнения государственного контракта № 0164200001925000183-725790-157788 от 17.03.2025 г. Заказчиком комплексных кадастровых работ является Министерство имущественных отношений и государственного заказа Тамбовской области, ИНН 6831000240, ОГРН 1066829046844
Сведения о кадастровом инженере
Карта-план территории подготовлен кадастровым инженером Чиркиным Евгением Александровичем (квалификационный аттестат № 34-14-538 от 22.08.2014), включенным в реестр членов Ассоциации СРО "Кадастровые инженеры юга" 30.052016 г. № НП001325. Номер регистрации в государственном реестре лиц, осуществляющих кадастровую деятельность – 31758. Страховой номер индивидуального лицевого счета в системе обязательного пенсионного страхования Российской Федерации (СНИЛС) 152-892-276 89.

Сведения о геодезической основе, использованной при подготовке карты-плана территории

Определение координат поворотных точек границ земельных участков выполнено методом спутниковых геодезических измерений. В качестве базовой станции для определения координат точек границ использовалась базовая станция Уварово (UVAR), держателем которой является группа EFT-CORS. В разделе исходные данные приведено письмо ПКК "Роскадастр", подтверждающее передачу данных EFT-CORS в фонды данных субъектов Российской Федерации или федеральный фонд пространственных данных.
Вторым приемником, реквизиты которого указаны в разделе "Инструменты", было проведено полевое обследование пунктов ГГС (Ржакса, Березовка, Уварово, Подгорное), а также объекты недвижимости в границах проведения кадастровых работ.

Сведения об уточняемых земельных участках

В ходе проведения комплексных кадастровых работ были уточнены местоположение и площадь земельных участков, а также исправлены сведения о местоположении и (или) площади земельных участков, при этом при таком исправлении площадь изменяется не более, чем на 10 процентов от площади, содержащейся в ЕГРН.

Описание местоположения здания, сооружения, объекта незавершенного строительства на земельном участке

В ходе проведения комплексных кадастровых работ было уточнено местоположение границ объектов капитального строительства на земельных участках.
Также исправлены границы ОКС 68:30:0002020:248. Такое исправление вызвано неверным определением координат характерных точек границ ОКС до проведения ККР, и не связано с проведенной реконструкцией здания.

Сведения о пунктах геодезической сети и средствах измерений

1. Сведения о пунктах геодезической сети:

№ п/п	Вид геодезической сети	Название пункта геодезической сети и тип знака	Система координат пункта геодезической сети	Координаты пункта, м		Дата обследования 14 апреля 2025 г. Сведения о состоянии		
				X	Y	наружного знака пункта	центра пункта	марки центра пункта
1	2	3	4	5	6	7	8	9
1	Астрономо-геодезическая сеть. 2	Ржакса, пирамида	МСК-68, зона 1	364 763,74	1 287 261,69	Сохранился	Сохранился	Сохранился
2	Астрономо-геодезическая сеть. 2	Березовка, пирамида		347 697,09	1 288 347,24	Не обнаружен		
3	Астрономо-геодезическая сеть. 2	Уварово, пирамида		353 506,37	1 301 173,14			
4	Геодезическая сеть сгущения. 3	Подгорное, пирамида		341 674,67	1 303 820,45			

2. Сведения об использованных средствах измерений:

№ п/п	Наименование и обозначение типа средства измерений - прибора (инструмента, аппаратуры)	Заводской или серийный номер средства измерений	Реквизиты свидетельства о поверке прибора (инструмента, аппаратуры) и (или) срок действия поверки
1	2	3	4
1	Stonex S8 GNSS	STNS84412003	свидетельство № С-ГКФ/01-04-2025/42177429, выдано 01.04.2025г., срок действия поверки - до 31.03.2026г.

1	2	3	4
2	EFT RS1	RS1-2014-014	свидетельство № С-ГСХ/06-05-2025/431033643

Сведения об уточняемых земельных участках

1. Сведения о характерных точках границ уточняемого земельного участка с кадастровым номером 68:30:0002014:1 :

Система координат МСК-68, зона 1 Зона № 1

Обозначение характерных точек границ	Координаты, м				Метод определения координат	Формулы, примененные для расчета средней квадратической погрешности определения координат характерных точек границ (Mt), с подставленными в такие формулы значениями и итоговые (вычисленные) значения Mt, м	Описание закрепления точки
	содержатся в Едином государственном реестре недвижимости		определены в результате выполнения комплексных кадастровых работ				
	X	Y	X	Y			
1	2	3	4	5	6	7	8
н18307 У	350 329,98	1 304 312,71	350 329,98	1 304 312,71	Метод спутниковых геодезических измерений (определений)	√(0,08^2 + 0,06^2) = 0,10	—
н18308 У	350 330,01	1 304 301,44	350 330,01	1 304 301,44			
н18309 У	350 339,30	1 304 300,88	350 339,30	1 304 300,88			
н18310 У	350 338,74	1 304 278,41	350 338,74	1 304 278,41			
н18311 У	350 338,96	1 304 259,87	350 338,96	1 304 259,87			
н18312 У	350 349,92	1 304 260,51	350 349,92	1 304 260,51			
н18313 У	350 357,11	1 304 261,44	350 357,11	1 304 261,44			
н18314 У	350 355,57	1 304 276,62	350 355,57	1 304 276,62			
н18315 У	350 355,49	1 304 288,08	350 355,49	1 304 288,08			
н18316 У	350 355,90	1 304 295,88	350 355,90	1 304 295,88			
н18317 У	350 356,59	1 304 303,70	350 356,59	1 304 303,70			

1	2	3	4	5	6	7	8
н18318 У	350 357,36	1 304 315,84	350 357,36	1 304 315,84	Метод спутниковых геодезических измерений (определений)	√(0,08^2 + 0,06^2) = 0,10	—
н18319 У	350 357,33	1 304 319,76	350 357,33	1 304 319,76			
н18320 У	350 329,93	1 304 320,10	350 329,93	1 304 320,10			
н18307 У	350 329,98	1 304 312,71	350 329,98	1 304 312,71			

2. Сведения о частях границ уточняемого земельного участка с кадастровым номером 68:30:0002014:1 :

Обозначение части границ		Горизонтальное проложение (S), м	Описание прохождения части границ	Сведения о согласовании местоположения границ (согласовано/спорное)
от т.	до т.			
1	2	3	4	5
н18307У	н18308У	11,27	—	согласовано
н18308У	н18309У	9,31		
н18309У	н18310У	22,48		
н18310У	н18311У	18,54		
н18311У	н18312У	10,98		
н18312У	н18313У	7,25		
н18313У	н18314У	15,26		
н18314У	н18315У	11,46		
н18315У	н18316У	7,81		
н18316У	н18317У	7,85		
н18317У	н18318У	12,16		
н18318У	н18319У	3,92		
н18319У	н18320У	27,40		
н18320У	н18307У	7,39		

3. Сведения о характеристиках уточняемого земельного участка с кадастровым номером 68:30:0002014:1 :

№ п/п	Наименование характеристики земельного участка	Значение характеристики
1	2	3

1	2	3
1.	Адрес земельного участка	—
1.1.	Сведения о местоположении земельного участка (при отсутствии адреса) в структурированном в соответствии с федеральной информационной адресной системой виде	—
1.2.	Дополнительные сведения о местоположении земельного участка	—
2.	Площадь земельного участка ± величина погрешности определения (вычисления) площади (Р ± ΔР), м²	1 200 ± 12,00
3.	Формула, примененная для вычисления предельной погрешности определения площади земельного участка, с подставленными значениями и итоговые (вычисленные) значения	3,5*0,10*√(1 200) = 12
4.	Площадь земельного участка согласно сведениям Единого государственного реестра недвижимости (Ркад), м²	1 200,00
5.	Оценка расхождения Р и Ркад (Р - Ркад), м²	0
6.	Предельный минимальный и максимальный размеры земельного участка (Рмин и Рмакс), м²	Рмин = 200 Рмакс = 5 000
7.	Вид (виды) разрешенного использования	—
7.1.	Дополнительные сведения об использовании земельного участка	—
8.	Кадастровый или иной государственный учетный номер (инвентарный) здания, сооружения, объекта незавершенного строительства, расположенного на земельном участке	68:30:0002020:248
9.	Сведения о земельных участках (землях общего пользования, территории общего пользования), посредством которых обеспечивается доступ	Земли общего пользования
10.	Иные сведения	—
4. Пояснения к сведениям об уточняемом земельном участке с кадастровым номером	68:30:0002014:1 :	
1.	—	

1. Сведения о характерных точках границ уточняемого земельного участка с кадастровым номером 68:30:0002014:16 :

Система координат МСК-68, зона 1 Зона № 1

Обозначение характерных точек границ	Координаты, м				Метод определения координат	Формулы, примененные для расчета средней квадратической погрешности определения координат характерных точек границ (Mt), с подставленными в такие формулы значениями и итоговые (вычисленные) значения Mt, м	Описание закрепления точки
	содержатся в Едином государственном реестре недвижимости		определены в результате выполнения комплексных кадастровых работ				
	X	Y	X	Y			
1	2	3	4	5	6	7	8
н14988 У	350 468,95	1 304 416,75	350 468,95	1 304 416,75	Метод спутниковых геодезических измерений (определений)	√(0,08^2 + 0,06^2) = 0,10	—
н14989 У	350 469,75	1 304 431,05	350 469,75	1 304 431,05			
н14990 У	350 451,72	1 304 437,76	350 451,72	1 304 437,76			
н14991 У	350 443,67	1 304 439,36	350 443,67	1 304 439,36			
н14992 У	350 439,69	1 304 419,02	350 439,69	1 304 419,02			
н14993 У	350 438,17	1 304 411,28	350 438,17	1 304 411,28			
н14994 У	350 468,28	1 304 405,75	350 468,28	1 304 405,75			
н14988 У	350 468,95	1 304 416,75	350 468,95	1 304 416,75			

2. Сведения о частях границ уточняемого земельного участка с кадастровым номером 68:30:0002014:16 :

Обозначение части границ		Горизонтальное проложение (S), м	Описание прохождения части границ	Сведения о согласовании местоположения границ (согласовано/спорное)
от т.	до т.			
1	2	3	4	5
н14988У	н14989У	14,32	—	согласовано
н14989У	н14990У	19,24		
н14990У	н14991У	8,21		
н14991У	н14992У	20,73		

1	2	3	4	5
н14992У	н14993У	7,89	—	согласовано
н14993У	н14994У	30,61		
н14994У	н14988У	11,02		

3. Сведения о характеристиках уточняемого земельного участка с кадастровым номером 68:30:0002014:16 :

№ п/п	Наименование характеристики земельного участка	Значение характеристики
1	2	3
1.	Адрес земельного участка	—
1.1.	Сведения о местоположении земельного участка (при отсутствии адреса) в структурированном в соответствии с федеральной информационной адресной системой виде	—
1.2.	Дополнительные сведения о местоположении земельного участка	—
2.	Площадь земельного участка ± величина погрешности определения (вычисления) площади (Р ± ΔР), м²	787 ± 10,00
3.	Формула, примененная для вычисления предельной погрешности определения площади земельного участка, с подставленными значениями и итоговые (вычисленные) значения	3,5*0,10*√(787) = 10
4.	Площадь земельного участка согласно сведениям Единого государственного реестра недвижимости (Ркад), м²	787,00
5.	Оценка расхождения Р и Ркад (Р - Ркад), м²	0
6.	Предельный минимальный и максимальный размеры земельного участка (Рмин и Рмакс), м²	Рмин = 200 Рмакс = 5 000
7.	Вид (виды) разрешенного использования	—
7.1.	Дополнительные сведения об использовании земельного участка	—
8.	Кадастровый или иной государственный учетный номер (инвентарный) здания, сооружения, объекта незавершенного строительства, расположенного на земельном участке	68:30:0002014:44
9.	Сведения о земельных участках (землях общего пользования, территории общего пользования), посредством которых обеспечивается доступ	Земли общего пользования
10.	Иные сведения	—

4. Пояснения к сведениям об уточняемом земельном участке с кадастровым номером 68:30:0002014:16 :

1.	—

1. Сведения о характерных точках границ уточняемого земельного участка с кадастровым номером 68:30:0002014:23 :

Система координат МСК-68, зона 1 Зона № 1

Обозначение характерных точек границ	Координаты, м				Метод определения координат	Формулы, примененные для расчета средней квадратической погрешности определения координат характерных точек границ (Mt), с подставленными в такие формулы значениями и итоговые (вычисленные) значения Mt, м	Описание закрепления точки
	содержатся в Едином государственном реестре недвижимости		определены в результате выполнения комплексных кадастровых работ				
	X	Y	X	Y			
1	2	3	4	5	6	7	8
н12318 У	350 296,84	1 304 384,07	350 296,84	1 304 384,07	Метод спутниковых геодезических измерений (определений)	√(0,08^2 + 0,06^2) = 0,10	—
н12319 У	350 297,28	1 304 396,86	350 297,28	1 304 396,86			
н12320 У	350 297,70	1 304 415,91	350 297,70	1 304 415,91			
н12321 У	350 298,77	1 304 432,54	350 298,77	1 304 432,54			
н12322 У	350 298,74	1 304 437,51	350 298,74	1 304 437,51			
н12323 У	350 277,92	1 304 436,38	350 277,92	1 304 436,38			
н12324 У	350 276,76	1 304 410,94	350 276,76	1 304 410,94			
н12325 У	350 283,32	1 304 408,91	350 283,32	1 304 408,91			
н12326 У	350 289,68	1 304 405,43	350 289,68	1 304 405,43			
н12327 У	350 288,70	1 304 384,39	350 288,70	1 304 384,39			
н12318 У	350 296,84	1 304 384,07	350 296,84	1 304 384,07			

2. Сведения о частях границ уточняемого земельного участка с кадастровым номером 68:30:0002014:23 :

Обозначение части границ		Горизонтальное проложение (S), м	Описание прохождения части границ	Сведения о согласовании местоположения границ (согласовано/спорное)
от т.	до т.			
1	2	3	4	5
н12318У	н12319У	12,80	—	согласовано
н12319У	н12320У	19,05		
н12320У	н12321У	16,66		
н12321У	н12322У	4,97		
н12322У	н12323У	20,85		
н12323У	н12324У	25,47		
н12324У	н12325У	6,87		
н12325У	н12326У	7,25		
н12326У	н12327У	21,06		
н12327У	н12318У	8,15		

3. Сведения о характеристиках уточняемого земельного участка с кадастровым номером 68:30:0002014:23 :

№ п/п	Наименование характеристики земельного участка	Значение характеристики
1	2	3
1.	Адрес земельного участка	—
1.1.	Сведения о местоположении земельного участка (при отсутствии адреса) в структурированном в соответствии с федеральной информационной адресной системой виде	—
1.2.	Дополнительные сведения о местоположении земельного участка	—
2.	Площадь земельного участка ± величина погрешности определения (вычисления) площади (Р ± ΔР), м²	786 ± 10,00
3.	Формула, примененная для вычисления предельной погрешности определения площади земельного участка, с подставленными значениями и итоговые (вычисленные) значения	3,5*0,10*√(786) = 10
4.	Площадь земельного участка согласно сведениям Единого государственного реестра недвижимости (Ркад), м²	770,00
5.	Оценка расхождения Р и Ркад (Р - Ркад), м²	16
6.	Предельный минимальный и максимальный размеры земельного участка (Рмин и Рмакс), м²	Рмин = 200 Рмакс = 5 000
7.	Вид (виды) разрешенного использования	—

1	2	3
7.1.	Дополнительные сведения об использовании земельного участка	—
8.	Кадастровый или иной государственный учетный номер (инвентарный) здания, сооружения, объекта незавершенного строительства, расположенного на земельном участке	68:30:0002014:91
9.	Сведения о земельных участках (землях общего пользования, территории общего пользования), посредством которых обеспечивается доступ	Земли общего пользования
10.	Иные сведения	—

4. Пояснения к сведениям об уточняемом земельном участке с кадастровым номером 68:30:0002014:23 :

1.	—

1. Сведения о характерных точках границ уточняемого земельного участка с кадастровым номером 68:30:0002014:27 :

Система координат МСК-68, зона 1 Зона № 1

Обозначение характерных точек границ	Координаты, м				Метод определения координат	Формулы, примененные для расчета средней квадратической погрешности определения координат характерных точек границ (Mt), с подставленными в такие формулы значениями и итоговые (вычисленные) значения Mt, м	Описание закрепления точки
	содержатся в Едином государственном реестре недвижимости		определены в результате выполнения комплексных кадастровых работ				
	X	Y	X	Y			
1	2	3	4	5	6	7	8
н17609 У	350 515,58	1 304 345,93	350 515,58	1 304 345,93	Метод спутниковых геодезических измерений (определений)	√(0,08^2 + 0,06^2) = 0,10	—
н17608 У	350 512,32	1 304 329,31	350 512,32	1 304 329,31			
н17607 У	350 507,57	1 304 315,96	350 507,57	1 304 315,96			
н17606 У	350 503,52	1 304 308,14	350 503,52	1 304 308,14			
н17605 У	350 503,94	1 304 304,57	350 503,94	1 304 304,57			
н17604 У	350 503,23	1 304 301,75	350 503,23	1 304 301,75			

1	2	3	4	5	6	7	8
н17603 У	350 506,23	1 304 300,94	350 506,23	1 304 300,94	Метод спутниковых геодезических измерений (определений)	√(0,08^2 + 0,06^2) = 0,10	—
н17602 У	350 503,81	1 304 289,51	350 503,81	1 304 289,51			
н17601 У	350 502,16	1 304 281,90	350 502,16	1 304 281,90			
н46745 У	350 518,65	1 304 278,84	350 518,65	1 304 278,84			
н46746 У	350 532,39	1 304 343,40	350 532,39	1 304 343,40			
н17609 У	350 515,58	1 304 345,93	350 515,58	1 304 345,93			

2. Сведения о частях границ уточняемого земельного участка с кадастровым номером 68:30:0002014:27 :

Обозначение части границ		Горизонтальное проложение (S), м	Описание прохождения части границ	Сведения о согласовании местоположения границ (согласовано/спорное)
от т.	до т.			
1	2	3	4	5
н17609У	н17608У	16,94	—	согласовано
н17608У	н17607У	14,17		
н17607У	н17606У	8,81		
н17606У	н17605У	3,59		
н17605У	н17604У	2,91		
н17604У	н17603У	3,11		
н17603У	н17602У	11,68		
н17602У	н17601У	7,79		
н17601У	н46745У	16,77		
н46745У	н46746У	66,01		
н46746У	н17609У	17,00		

3. Сведения о характеристиках уточняемого земельного участка с кадастровым номером 68:30:0002014:27 :

№ п/п	Наименование характеристики земельного участка	Значение характеристики
1	2	3

1	2	3
1.	Адрес земельного участка	—
1.1.	Сведения о местоположении земельного участка (при отсутствии адреса) в структурированном в соответствии с федеральной информационной адресной системой виде	—
1.2.	Дополнительные сведения о местоположении земельного участка	—
2.	Площадь земельного участка ± величина погрешности определения (вычисления) площади (Р ± ΔР), м²	1 161 ± 12,00
3.	Формула, примененная для вычисления предельной погрешности определения площади земельного участка, с подставленными значениями и итоговые (вычисленные) значения	3,5*0,10*√(1 161) = 12
4.	Площадь земельного участка согласно сведениям Единого государственного реестра недвижимости (Ркад), м²	1 161,00
5.	Оценка расхождения Р и Ркад (Р - Ркад), м²	0
6.	Предельный минимальный и максимальный размеры земельного участка (Рмин и Рмакс), м²	— —
7.	Вид (виды) разрешенного использования	—
7.1.	Дополнительные сведения об использовании земельного участка	—
8.	Кадастровый или иной государственный учетный номер (инвентарный) здания, сооружения, объекта незавершенного строительства, расположенного на земельном участке	68:30:0002014:92
9.	Сведения о земельных участках (землях общего пользования, территории общего пользования), посредством которых обеспечивается доступ	Земли общего пользования
10.	Иные сведения	—
4. Пояснения к сведениям об уточняемом земельном участке с кадастровым номером 68:30:0002014:27 :		
1.	—	

1. Сведения о характерных точках границ уточняемого земельного участка с кадастровым номером 68:30:0002014:28 :

Система координат МСК-68, зона 1 Зона № 1

Обозначение характерных точек границ	Координаты, м				Метод определения координат	Формулы, примененные для расчета средней квадратической погрешности определения координат характерных точек границ (Mt), с подставленными в такие формулы значениями и итоговые (вычисленные) значения Mt, м	Описание закрепления точки
	содержатся в Едином государственном реестре недвижимости		определены в результате выполнения комплексных кадастровых работ				
	X	Y	X	Y			
1	2	3	4	5	6	7	8
н12294 У	350 478,21	1 304 337,71	350 478,21	1 304 337,71	Метод спутниковых геодезических измерений (определений)	√(0,08^2 + 0,06^2) = 0,10	—
н12295 У	350 476,98	1 304 334,22	350 476,98	1 304 334,22			
н12296 У	350 475,10	1 304 326,73	350 475,10	1 304 326,73			
н12297 У	350 474,38	1 304 322,33	350 474,38	1 304 322,33			
н12298 У	350 472,88	1 304 322,43	350 472,88	1 304 322,43			
н12299 У	350 472,78	1 304 321,74	350 472,78	1 304 321,74			
н12300 У	350 468,52	1 304 321,99	350 468,52	1 304 321,99			
н12301 У	350 468,01	1 304 317,28	350 468,01	1 304 317,28			
н12302 У	350 467,86	1 304 314,19	350 467,86	1 304 314,19			
н12303 У	350 466,44	1 304 314,25	350 466,44	1 304 314,25			
н12304 У	350 466,35	1 304 312,39	350 466,35	1 304 312,39			
н12305 У	350 467,77	1 304 312,32	350 467,77	1 304 312,32			

1	2	3	4	5	6	7	8
н12306 У	350 467,67	1 304 310,94	350 467,67	1 304 310,94	Метод спутниковых геодезических измерений (определений)	√(0,08^2 + 0,06^2) = 0,10	—
н12307 У	350 465,76	1 304 310,88	350 465,76	1 304 310,88			
н12308 У	350 464,33	1 304 301,81	350 464,33	1 304 301,81			
н12309 У	350 461,70	1 304 287,61	350 461,70	1 304 287,61			
н12310 У	350 474,63	1 304 286,04	350 474,63	1 304 286,04			
н12311 У	350 476,77	1 304 295,23	350 476,77	1 304 295,23			
н12312 У	350 482,08	1 304 330,32	350 482,08	1 304 330,32			
н12313 У	350 490,23	1 304 352,73	350 490,23	1 304 352,73			
н12314 У	350 499,87	1 304 379,23	350 499,87	1 304 379,23			
н12315 У	350 490,14	1 304 382,65	350 490,14	1 304 382,65			
н12316 У	350 482,40	1 304 359,84	350 482,40	1 304 359,84			
н12317 У	350 474,49	1 304 339,65	350 474,49	1 304 339,65			
н12294 У	350 478,21	1 304 337,71	350 478,21	1 304 337,71			

2. Сведения о частях границ уточняемого земельного участка с кадастровым номером 68:30:0002014:28 :

Обозначение части границ		Горизонтальное проложение (S), м	Описание прохождения части границ	Сведения о согласовании местоположения границ (согласовано/спорное)
от т.	до т.			
1	2	3	4	5
н12294У	н12295У	3,70	—	согласовано
н12295У	н12296У	7,72		
н12296У	н12297У	4,46		
н12297У	н12298У	1,50		
н12298У	н12299У	0,70		

1	2	3	4	5
н12299У	н12300У	4,27	—	согласовано
н12300У	н12301У	4,74		
н12301У	н12302У	3,09		
н12302У	н12303У	1,42		
н12303У	н12304У	1,86		
н12304У	н12305У	1,42		
н12305У	н12306У	1,38		
н12306У	н12307У	1,91		
н12307У	н12308У	9,18		
н12308У	н12309У	14,44		
н12309У	н12310У	13,02		
н12310У	н12311У	9,44		
н12311У	н12312У	35,49		
н12312У	н12313У	23,85		
н12313У	н12314У	28,20		
н12314У	н12315У	10,31		
н12315У	н12316У	24,09		
н12316У	н12317У	21,68		
н12317У	н12294У	4,20		

3. Сведения о характеристиках уточняемого земельного участка с кадастровым номером 68:30:0002014:28 :

№ п/п	Наименование характеристики земельного участка	Значение характеристики
1	2	3
1.	Адрес земельного участка	—
1.1.	Сведения о местоположении земельного участка (при отсутствии адреса) в структурированном в соответствии с федеральной информационной адресной системой виде	—
1.2.	Дополнительные сведения о местоположении земельного участка	—
2.	Площадь земельного участка ± величина погрешности определения (вычисления) площади (Р ± ΔР), м²	1 018 ± 11,00
3.	Формула, примененная для вычисления предельной погрешности определения площади земельного участка, с подставленными значениями и итоговые (вычисленные) значения	3,5*0,10*√(1 018) = 11

1	2	3
4.	Площадь земельного участка согласно сведениям Единого государственного реестра недвижимости (Ркад), м²	1 018,00
5.	Оценка расхождения Р и Ркад (Р - Ркад), м²	0
6.	Предельный минимальный и максимальный размеры земельного участка (Рмин и Рмакс), м²	Рмин = 200 Рмакс = 5 000
7.	Вид (виды) разрешенного использования	—
7.1.	Дополнительные сведения об использовании земельного участка	—
8.	Кадастровый или иной государственный учетный номер (инвентарный) здания, сооружения, объекта незавершенного строительства, расположенного на земельном участке	68:30:0002014:87
9.	Сведения о земельных участках (землях общего пользования, территории общего пользования), посредством которых обеспечивается доступ	Земли общего пользования
10.	Иные сведения	—
4. Пояснения к сведениям об уточняемом земельном участке с кадастровым номером 68:30:0002014:28 :		
1.	—	

Сведения об уточняемых земельных участках, необходимые для исправления реестровых ошибок в сведениях о местоположении их границ

1. Сведения о характерных точках границ уточняемого земельного участка с кадастровым номером 68:30:0002014:2 :

Система координат МСК-68, зона 1 Зона № 1

Обозначение характерных точек границ	Координаты, м				Метод определения координат	Формулы, примененные для расчета средней квадратической погрешности определения координат характерных точек границ (Mt), с подставленными в такие формулы значениями и итоговые (вычисленные) значения Mt, м	Описание закрепления точки
	содержатся в Едином государственном реестре недвижимости		определены в результате выполнения комплексных кадастровых работ				
	X	Y	X	Y			
1	2	3	4	5	6	7	8
17591	102,50	94,12	—	—	Метод спутниковых геодезических измерений (определений)	0,10	—
17592	108,08	91,42	—	—			
17593	118,75	86,61	—	—			
17594	128,15	109,72	—	—			
17595	137,98	133,86	—	—			
17596	111,28	148,03	—	—			
17597	103,13	122,03	—	—			
17598	113,36	117,22	—	—			
17599	112,02	114,37	—	—			
17600	106,99	103,67	—	—			
н17601 У	—	—	350 502,16	1 304 281,90		√(0,08^2 + 0,06^2) = 0,10	

1	2	3	4	5	6	7	8
н17602 у	—	—	350 503,81	1 304 289,51	Метод спутниковых геодезических измерений (определений)	√(0,08^2 + 0,06^2) = 0,10	—
н17603 у	—	—	350 506,23	1 304 300,94			
н17604 у	—	—	350 503,23	1 304 301,75			
н17605 у	—	—	350 503,94	1 304 304,57			
н17606 у	—	—	350 503,52	1 304 308,14			
н17607 у	—	—	350 507,57	1 304 315,96			
н17608 у	—	—	350 512,32	1 304 329,31			
н17609 у	—	—	350 515,58	1 304 345,93			
н12313 у	—	—	350 490,23	1 304 352,73			
н12312 у	—	—	350 482,08	1 304 330,32			
н17610 у	—	—	350 496,25	1 304 327,26			
н17611 у	—	—	350 495,59	1 304 324,22			
н17612 у	—	—	350 494,30	1 304 316,73			
н17613 у	—	—	350 493,19	1 304 310,34			
н17614 у	—	—	350 494,18	1 304 310,17			
н17615 у	—	—	350 491,15	1 304 292,73			
н17616 у	—	—	350 489,55	1 304 283,47			

1	2	3	4	5	6	7	8
н17617 У	—	—	350 501,93	1 304 280,92	Метод спутниковых геодезических измерений (определений)	√(0,08^2 + 0,06^2) = 0,10	—
17591	102,50	94,12	—	—		0,10	

2. Сведения о частях границ уточняемого земельного участка с кадастровым номером 68:30:0002014:2 :

Обозначение части границ		Горизонтальное проложение (S), м	Описание прохождения части границ	Сведения о согласовании местоположения границ (согласовано/спорное)
от т.	до т.			
1	2	3	4	5
н17601У	н17602У	7,79	—	согласовано
н17602У	н17603У	11,68		
н17603У	н17604У	3,11		
н17604У	н17605У	2,91		
н17605У	н17606У	3,59		
н17606У	н17607У	8,81		
н17607У	н17608У	14,17		
н17608У	н17609У	16,94		
н17609У	н12313У	26,25		
н12313У	н12312У	23,85		
н12312У	н17610У	14,50		
н17610У	н17611У	3,11		
н17611У	н17612У	7,60		
н17612У	н17613У	6,49		
н17613У	н17614У	1,00		
н17614У	н17615У	17,70		
н17615У	н17616У	9,40		
н17616У	н17617У	12,64		
н17617У	н17601У	1,01		

3. Сведения о характеристиках уточняемого земельного участка с кадастровым номером 68:30:0002014:2 :

№ п/п	Наименование характеристики	Значение характеристики
1	2	3

1	2	3
1.	Адрес земельного участка	—
1.1.	Сведения о местоположении земельного участка (при отсутствии адреса) в структурированном в соответствии с федеральной информационной адресной системой виде	—
1.2.	Дополнительные сведения о местоположении земельного участка	—
2.	Площадь земельного участка ± величина погрешности определения (вычисления) площади (Р ± ΔР), м²	1 200 ± 12,00
3.	Формула, примененная для вычисления предельной погрешности определения площади земельного участка, с подставленными значениями и итоговые (вычисленные) значения	3,5*0,10*√(1 200) = 12
4.	Площадь земельного участка согласно сведениям Единого государственного реестра недвижимости (Ркад), м²	1 200,00
5.	Оценка расхождения Р и Ркад (Р - Ркад), м²	0
6.	Предельный минимальный и максимальный размеры земельного участка (Рмин и Рмакс), м²	Рмин = 200 Рмакс = 5 000
7.	Кадастровый или иной государственный учетный номер (инвентарный) здания, сооружения, объекта незавершенного строительства, расположенного на земельном участке	68:30:0002020:74
8.	Вид (виды) разрешенного использования	—
8.1.	Дополнительные сведения об использовании земельного участка	—
9.	Сведения о земельных участках (землях общего пользования, территории общего пользования), посредством которых обеспечивается доступ	Земли общего пользования
10.	Иные сведения	На местности границы данного земельных участков существуют более 15 лет, его границы в ходе проведения ККР установлены по фактическому пользованию без захвата земель общего пользования, с учетом привязки к смежным земельным участкам, границы которых ранее были установлены в системе координат МСК-68
4. Пояснения к сведениям об уточняемом земельном участке с кадастровым номером		68:30:0002014:2 :
1.	—	

1. Сведения о характерных точках границ уточняемого земельного участка с кадастровым номером 68:30:0002014:3 :

Система координат МСК-68, зона 1 Зона № 1

Обозначение характерных точек границ	Координаты, м				Метод определения координат	Формулы, примененные для расчета средней квадратической погрешности определения координат характерных точек границ (Mt), с подставленными в такие формулы значениями и итоговые (вычисленные) значения Mt, м	Описание закрепления точки
	содержатся в Едином государственном реестре недвижимости		определены в результате выполнения комплексных кадастровых работ				
	X	Y	X	Y			
1	2	3	4	5	6	7	8
47639	84,56	94,83	—	—	Метод спутниковых геодезических измерений (определений)	0,10	—
47640	87,09	135,22	—	—			
47641	77,99	136,98	—	—			
47642	78,84	149,68	—	—			
47643	65,12	150,29	—	—			
15054	62,28	126,07	—	—			
15053	62,32	91,45	—	—			
н47644 У	—	—	350 338,91	1 304 259,07		√(0,08^2 + 0,06^2) = 0,10	
н18310 У	—	—	350 338,74	1 304 278,41			
н18309 У	—	—	350 339,30	1 304 300,88			
н18308 У	—	—	350 330,01	1 304 301,44			
н18307 У	—	—	350 329,98	1 304 312,71			

1	2	3	4	5	6	7	8
н15071 У	—	—	350 316,22	1 304 312,34	Метод спутниковых геодезических измерений (определений)	√(0,08^2 + 0,06^2) = 0,10	—
н15070 У	—	—	350 315,23	1 304 293,09			
н15069 У	—	—	350 314,58	1 304 290,99			
н15068 У	—	—	350 315,04	1 304 271,72			
н15067 У	—	—	350 317,62	1 304 254,95			
47639	84,56	94,83	—	—		0,10	

2. Сведения о частях границ уточняемого земельного участка с кадастровым номером 68:30:0002014:3 :

Обозначение части границ		Горизонтальное проложение (S), м	Описание прохождения части границ	Сведения о согласовании местоположения границ (согласовано/спорное)
от т.	до т.			
1	2	3	4	5
н47644У	н18310У	19,34	—	согласовано
н18310У	н18309У	22,48		
н18309У	н18308У	9,31		
н18308У	н18307У	11,27		
н18307У	н15071У	13,76		
н15071У	н15070У	19,28		
н15070У	н15069У	2,20		
н15069У	н15068У	19,28		
н15068У	н15067У	16,97		
н15067У	н47644У	21,68		

3. Сведения о характеристиках уточняемого земельного участка с кадастровым номером 68:30:0002014:3 :

№ п/п	Наименование характеристики	Значение характеристики
1	2	3

1	2	3
1.	Адрес земельного участка	—
1.1.	Сведения о местоположении земельного участка (при отсутствии адреса) в структурированном в соответствии с федеральной информационной адресной системой виде	—
1.2.	Дополнительные сведения о местоположении земельного участка	—
2.	Площадь земельного участка ± величина погрешности определения (вычисления) площади (Р ± ΔР), м²	1 200 ± 12,00
3.	Формула, примененная для вычисления предельной погрешности определения площади земельного участка, с подставленными значениями и итоговые (вычисленные) значения	3,5*0,10*√(1 200) = 12
4.	Площадь земельного участка согласно сведениям Единого государственного реестра недвижимости (Ркад), м²	1 200,00
5.	Оценка расхождения Р и Ркад (Р - Ркад), м²	0
6.	Предельный минимальный и максимальный размеры земельного участка (Рмин и Рмакс), м²	Рмин = 200 Рмакс = 5 000
7.	Кадастровый или иной государственный учетный номер (инвентарный) здания, сооружения, объекта незавершенного строительства, расположенного на земельном участке	68:30:0002020:310
8.	Вид (виды) разрешенного использования	—
8.1.	Дополнительные сведения об использовании земельного участка	—
9.	Сведения о земельных участках (землях общего пользования, территории общего пользования), посредством которых обеспечивается доступ	Земли общего пользования
10.	Иные сведения	На местности границы данного земельных участков существуют более 15 лет, его границы в ходе проведения ККР установлены по фактическому пользованию без захвата земель общего пользования, с учетом привязки к смежным земельным участкам, границы которых ранее были установлены в системе координат МСК-68
4. Пояснения к сведениям об уточняемом земельном участке с кадастровым номером		68:30:0002014:3 :
1.	—	

1. Сведения о характерных точках границ уточняемого земельного участка с кадастровым номером 68:30:0002014:4 :

Система координат МСК-68, зона 1 Зона № 1

Обозначение характерных точек границ	Координаты, м				Метод определения координат	Формулы, примененные для расчета средней квадратической погрешности определения координат характерных точек границ (Mt), с подставленными в такие формулы значениями и итоговые (вычисленные) значения Mt, м	Описание закрепления точки
	содержатся в Едином государственном реестре недвижимости		определены в результате выполнения комплексных кадастровых работ				
	X	Y	X	Y			
1	2	3	4	5	6	7	8
46677	78,84	149,68	—	—	Метод спутниковых геодезических измерений (определений)	0,10	—
46678	81,46	189,01	—	—			
15043	69,71	189,47	—	—			
15042	65,12	150,29	—	—			
н18307 У	—	—	350 329,98	1 304 312,71		√(0,08^2 + 0,06^2) = 0,10	
н18320 У	—	—	350 329,93	1 304 320,10			
н12339 У	—	—	350 329,73	1 304 353,84			
н12351 У	—	—	350 323,96	1 304 353,83			
н46679 У	—	—	350 317,12	1 304 353,70			
н15072 У	—	—	350 316,87	1 304 324,99			
н15071 У	—	—	350 316,22	1 304 312,34			
46677	78,84	149,68	—	—		0,10	

2. Сведения о частях границ уточняемого земельного участка с кадастровым номером 68:30:0002014:4 :

Обозначение части границ		Горизонтальное проложение (S), м	Описание прохождения части границ	Сведения о согласовании местоположения границ (согласовано/спорное)
от т.	до т.			
1	2	3	4	5
н18307У	н18320У	7,39	—	согласовано
н18320У	н12339У	33,74		
н12339У	н12351У	5,77		
н12351У	н46679У	6,84		
н46679У	н15072У	28,71		
н15072У	н15071У	12,67		
н15071У	н18307У	13,76		

3. Сведения о характеристиках уточняемого земельного участка с кадастровым номером 68:30:0002014:4 :

№ п/п	Наименование характеристики	Значение характеристики
1	2	3
1.	Адрес земельного участка	—
1.1.	Сведения о местоположении земельного участка (при отсутствии адреса) в структурированном в соответствии с федеральной информационной адресной системой виде	—
1.2.	Дополнительные сведения о местоположении земельного участка	—
2.	Площадь земельного участка ± величина погрешности определения (вычисления) площади (Р ± ΔР), м²	536 ± 8,00
3.	Формула, примененная для вычисления предельной погрешности определения площади земельного участка, с подставленными значениями и итоговые (вычисленные) значения	3,5*0,10*√(536) = 8
4.	Площадь земельного участка согласно сведениям Единого государственного реестра недвижимости (Ркад), м²	502,00
5.	Оценка расхождения Р и Ркад (Р - Ркад), м²	34
6.	Предельный минимальный и максимальный размеры земельного участка (Рмин и Рмакс), м²	Рмин = 200 Рмакс = 5 000
7.	Кадастровый или иной государственный учетный номер (инвентарный) здания, сооружения, объекта незавершенного строительства, расположенного на земельном участке	—
8.	Вид (виды) разрешенного использования	—

1	2	3
8.1.	Дополнительные сведения об использовании земельного участка	—
9.	Сведения о земельных участках (землях общего пользования, территории общего пользования), посредством которых обеспечивается доступ	Земли общего пользования
10.	Иные сведения	На местности границы данного земельных участков существуют более 15 лет, его границы в ходе проведения ККР установлены по фактическому пользованию без захвата земель общего пользования, с учетом привязки к смежным земельным участкам, границы которых ранее были установлены в системе координат МСК-68

4. Пояснения к сведениям об уточняемом земельном участке с кадастровым номером 68:30:0002014:4 :

1.	—

1. Сведения о характерных точках границ уточняемого земельного участка с кадастровым номером 68:30:0002014:5 :

Система координат МСК-68, зона 1 Зона № 1

Обозначение характерных точек границ	Координаты, м				Метод определения координат	Формулы, примененные для расчета средней квадратической погрешности определения координат характерных точек границ (Mt), с подставленными в такие формулы значениями и итоговые (вычисленные) значения Mt, м	Описание закрепления точки
	содержатся в Едином государственном реестре недвижимости		определены в результате выполнения комплексных кадастровых работ				
	X	Y	X	Y			
1	2	3	4	5	6	7	8
12284	101,14	92,41	—	—	Метод спутниковых геодезических измерений (определений)	0,10	—
12285	117,44	86,75	—	—			
12286	127,19	115,12	—	—			
12287	110,99	120,75	—	—			
н12288 У	—	—	350 572,69	1 304 275,06		√(0,08^2 + 0,06^2) = 0,10	
н12289 У	—	—	350 590,75	1 304 271,08			

1	2	3	4	5	6	7	8
н12290 У	—	—	350 597,30	1 304 296,88	Метод спутниковых геодезических измерений (определений)	√(0,08^2 + 0,06^2) = 0,10	—
н52422 У	—	—	350 594,44	1 304 297,76			
н12292 У	—	—	350 578,78	1 304 302,33			
н12293 У	—	—	350 577,50	1 304 296,76			
12284	101,14	92,41	—	—		0,10	

2. Сведения о частях границ уточняемого земельного участка с кадастровым номером 68:30:0002014:5 :

Обозначение части границ		Горизонтальное проложение (S), м	Описание прохождения части границ	Сведения о согласовании местоположения границ (согласовано/спорное)
от т.	до т.			
1	2	3	4	5
н12288У	н12289У	18,49	—	согласовано
н12289У	н12290У	26,62		
н12290У	н52422У	2,99		
н52422У	н12292У	16,31		
н12292У	н12293У	5,72		
н12293У	н12288У	22,23		

3. Сведения о характеристиках уточняемого земельного участка с кадастровым номером 68:30:0002014:5 :

№ п/п	Наименование характеристики	Значение характеристики
1	2	3
1.	Адрес земельного участка	—
1.1.	Сведения о местоположении земельного участка (при отсутствии адреса) в структурированном в соответствии с федеральной информационной адресной системой виде	—
1.2.	Дополнительные сведения о местоположении земельного участка	—
2.	Площадь земельного участка ± величина погрешности определения (вычисления) площади (Р ± ΔР), м²	516 ± 8,00

1	2	3
3.	Формула, примененная для вычисления предельной погрешности определения площади земельного участка, с подставленными значениями и итоговые (вычисленные) значения	3,5*0,10*√(516) = 8
4.	Площадь земельного участка согласно сведениям Единого государственного реестра недвижимости (Ркад), м²	516,00
5.	Оценка расхождения Р и Ркад (Р - Ркад), м²	0
6.	Предельный минимальный и максимальный размеры земельного участка (Рмин и Рмакс), м²	Рмин = — Рмакс = 7 000
7.	Кадастровый или иной государственный учетный номер (инвентарный) здания, сооружения, объекта незавершенного строительства, расположенного на земельном участке	68:30:0003011:25
8.	Вид (виды) разрешенного использования	—
8.1.	Дополнительные сведения об использовании земельного участка	—
9.	Сведения о земельных участках (землях общего пользования, территории общего пользования), посредством которых обеспечивается доступ	Земли общего пользования
10.	Иные сведения	На местности границы данного земельных участков существуют более 15 лет, его границы в ходе проведения ККР установлены по фактическому пользованию без захвата земель общего пользования, с учетом привязки к смежным земельным участкам, границы которых ранее были установлены в системе координат МСК-68

4. Пояснения к сведениям об уточняемом земельном участке с кадастровым номером 68:30:0002014:5 :

1.	—

1. Сведения о характерных точках границ уточняемого земельного участка с кадастровым номером 68:30:0002014:6 :

Система координат МСК-68, зона 1 Зона № 1

Обозначение характерных точек границ	Координаты, м				Метод определения координат	Формулы, примененные для расчета средней квадратической погрешности определения координат характерных точек границ (Mt), с подставленными в такие формулы значениями и итоговые (вычисленные) значения Mt, м	Описание закрепления точки
	содержатся в Едином государственном реестре недвижимости		определены в результате выполнения комплексных кадастровых работ				
	X	Y	X	Y			
1	2	3	4	5	6	7	8

1	2	3	4	5	6	7	8
11384	106,61	86,31	—	—	Метод спутниковых геодезических измерений (определений)	0,10	—
11385	120,90	119,23	—	—			
11386	102,97	127,64	—	—			
11387	78,30	142,92	—	—			
11388	70,03	126,04	—	—			
11389	61,15	103,46	—	—			
н11390 У	—	—	350 561,11	1 304 355,47		√(0,08^2 + 0,06^2) = 0,10	
н11391 У	—	—	350 567,31	1 304 381,24			
н11392 У	—	—	350 569,55	1 304 390,92			
н11393 У	—	—	350 568,73	1 304 391,82			
н11394 У	—	—	350 551,02	1 304 397,67			
н11395 У	—	—	350 538,54	1 304 402,13			
н11396 У	—	—	350 523,79	1 304 407,34			
н11397 У	—	—	350 511,11	1 304 366,97			
11384	106,61	86,31	—	—		0,10	

2. Сведения о частях границ уточняемого земельного участка с кадастровым номером 68:30:0002014:6 :

Обозначение части границ		Горизонтальное проложение (S), м	Описание прохождения части границ	Сведения о согласовании местоположения границ (согласовано/спорное)
от т.	до т.			
1	2	3	4	5
н11390У	н11391У	26,51	—	согласовано

1	2	3	4	5
н11391У	н11392У	9,94	—	согласовано
н11392У	н11393У	1,22		
н11393У	н11394У	18,65		
н11394У	н11395У	13,25		
н11395У	н11396У	15,64		
н11396У	н11397У	42,31		
н11397У	н11390У	51,31		

3. Сведения о характеристиках уточняемого земельного участка с кадастровым номером 68:30:0002014:6 :

№ п/п	Наименование характеристики	Значение характеристики
1	2	3
1.	Адрес земельного участка	—
1.1.	Сведения о местоположении земельного участка (при отсутствии адреса) в структурированном в соответствии с федеральной информационной адресной системой виде	—
1.2.	Дополнительные сведения о местоположении земельного участка	—
2.	Площадь земельного участка ± величина погрешности определения (вычисления) площади (Р ± ΔР), м²	1 972 ± 16,00
3.	Формула, примененная для вычисления предельной погрешности определения площади земельного участка, с подставленными значениями и итоговые (вычисленные) значения	3,5*0,10*√(1 972) = 16
4.	Площадь земельного участка согласно сведениям Единого государственного реестра недвижимости (Ркад), м²	1 900,00
5.	Оценка расхождения Р и Ркад (Р - Ркад), м²	72
6.	Предельный минимальный и максимальный размеры земельного участка (Рмин и Рмакс), м²	Рмин = 200 Рмакс = 5 000
7.	Кадастровый или иной государственный учетный номер (инвентарный) здания, сооружения, объекта незавершенного строительства, расположенного на земельном участке	68:30:0002018:124
8.	Вид (виды) разрешенного использования	—
8.1.	Дополнительные сведения об использовании земельного участка	—
9.	Сведения о земельных участках (землях общего пользования, территории общего пользования), посредством которых обеспечивается доступ	Земли общего пользования

1	2	3
10.	Иные сведения	На местности границы данного земельных участков существуют более 15 лет, его границы в ходе проведения ККР установлены по фактическому пользованию без захвата земель общего пользования, с учетом привязки к смежным земельным участкам, границы которых ранее были установлены в системе координат МСК-68

4. Пояснения к сведениям об уточняемом земельном участке с кадастровым номером 68:30:0002014:6 :

1.	—

1. Сведения о характерных точках границ уточняемого земельного участка с кадастровым номером 68:30:0002014:7 :

Система координат МСК-68, зона 1 Зона № 1

Обозначение характерных точек границ	Координаты, м				Метод определения координат	Формулы, примененные для расчета средней квадратической погрешности определения координат характерных точек границ (Mt), с подставленными в такие формулы значениями и итоговые (вычисленные) значения Mt, м	Описание закрепления точки
	содержатся в Едином государственном реестре недвижимости		определены в результате выполнения комплексных кадастровых работ				
	X	Y	X	Y			
1	2	3	4	5	6	7	8
46680	101,30	100,08	—	—	Метод спутниковых геодезических измерений (определений)	0,10	—
46681	102,35	99,52	—	—			
46682	122,71	138,93	—	—			
46683	118,85	139,96	—	—			
46684	97,81	145,58	—	—			
46685	96,13	142,75	—	—			
46686	90,52	136,97	—	—			
46687	81,34	117,96	—	—			

1	2	3	4	5	6	7	8
46688	79,76	110,71	—	—	Метод спутниковых геодезических измерений (определений)	0,10	—
н46689 У	—	—	350 614,67	1 304 254,57		√(0,08^2 + 0,06^2) = 0,10	
н46690 У	—	—	350 627,07	1 304 296,25			
н46691 У	—	—	350 626,03	1 304 296,25			
н52425 У	—	—	350 621,17	1 304 296,78			
н52424 У	—	—	350 604,01	1 304 298,66			
н52423 У	—	—	350 602,65	1 304 295,24			
н46695 У	—	—	350 599,14	1 304 289,56			
н46696 У	—	—	350 591,17	1 304 263,18			
н46697 У	—	—	350 590,81	1 304 262,02			
46680	101,30	100,08	—	—		0,10	

2. Сведения о частях границ уточняемого земельного участка с кадастровым номером 68:30:0002014:7 :

Обозначение части границ		Горизонтальное проложение (S), м	Описание прохождения части границ	Сведения о согласовании местоположения границ (согласовано/спорное)
от т.	до т.			
1	2	3	4	5
н46689У	н46690У	43,49	—	согласовано
н46690У	н46691У	1,04		
н46691У	н52425У	4,89		
н52425У	н52424У	17,26		
н52424У	н52423У	3,68		
н52423У	н46695У	6,68		
н46695У	н46696У	27,56		
н46696У	н46697У	1,21		
н46697У	н46689У	25,00		

3. Сведения о характеристиках уточняемого земельного участка с кадастровым номером		68:30:0002014:7 :
№ п/п	Наименование характеристики	Значение характеристики
1	2	3
1.	Адрес земельного участка	—
1.1.	Сведения о местоположении земельного участка (при отсутствии адреса) в структурированном в соответствии с федеральной информационной адресной системой виде	—
1.2.	Дополнительные сведения о местоположении земельного участка	—
2.	Площадь земельного участка ± величина погрешности определения (вычисления) площади (Р ± ΔР), м²	1 007 ± 11,00
3.	Формула, примененная для вычисления предельной погрешности определения площади земельного участка, с подставленными значениями и итоговые (вычисленные) значения	3,5*0,10*√(1 007) = 11
4.	Площадь земельного участка согласно сведениям Единого государственного реестра недвижимости (Ркад), м²	1 118,00
5.	Оценка расхождения Р и Ркад (Р - Ркад), м²	111
6.	Предельный минимальный и максимальный размеры земельного участка (Рмин и Рмакс), м²	Рмин = 200 Рмакс = 5 000
7.	Кадастровый или иной государственный учетный номер (инвентарный) здания, сооружения, объекта незавершенного строительства, расположенного на земельном участке	68:30:0002020:118
8.	Вид (виды) разрешенного использования	—
8.1.	Дополнительные сведения об использовании земельного участка	—
9.	Сведения о земельных участках (землях общего пользования, территории общего пользования), посредством которых обеспечивается доступ	Земли общего пользования
10.	Иные сведения	На местности границы данного земельных участков существуют более 15 лет, его границы в ходе проведения ККР установлены по фактическому пользованию без захвата земель общего пользования, с учетом привязки к смежным земельным участкам, границы которых ранее были установлены в системе координат МСК-68
4. Пояснения к сведениям об уточняемом земельном участке с кадастровым номером		68:30:0002014:7 :
1.	—	

1. Сведения о характерных точках границ уточняемого земельного участка с кадастровым номером 68:30:0002014:8 :

Система координат МСК-68, зона 1 Зона № 1

Обозначение характерных точек границ	Координаты, м				Метод определения координат	Формулы, примененные для расчета средней квадратической погрешности определения координат характерных точек границ (Mt), с подставленными в такие формулы значениями и итоговые (вычисленные) значения Mt, м	Описание закрепления точки
	содержатся в Едином государственном реестре недвижимости		определены в результате выполнения комплексных кадастровых работ				
	X	Y	X	Y			
1	2	3	4	5	6	7	8
46698	101,83	128,50	—	—	Метод спутниковых геодезических измерений (определений)	0,10	—
46699	100,08	120,39	—	—			
46700	88,10	64,82	—	—			
46701	102,88	61,65	—	—			
46702	115,90	58,86	—	—			
46703	124,13	93,90	—	—			
46704	127,59	108,42	—	—			
46705	116,81	115,56	—	—			
46706	121,60	139,59	—	—			
46707	111,77	134,65	—	—			
46708	110,49	129,85	—	—			
46709	107,33	129,36	—	—			

1	2	3	4	5	6	7	8
н46710 У	—	—	350 261,23	1 304 421,07	Метод спутниковых геодезических измерений (определений)	√(0,08^2 + 0,06^2) = 0,10	—
н46711 У	—	—	350 259,83	1 304 415,76			
н46712 У	—	—	350 256,72	1 304 358,46			
н46713 У	—	—	350 257,86	1 304 358,37			
н46714 У	—	—	350 285,06	1 304 356,14			
н12327 У	—	—	350 288,70	1 304 384,39			
н12326 У	—	—	350 289,68	1 304 405,43			
н12325 У	—	—	350 283,32	1 304 408,91			
н12324 У	—	—	350 276,76	1 304 410,94			
н12323 У	—	—	350 277,92	1 304 436,38			
н46715 У	—	—	350 273,05	1 304 435,51			
н46716 У	—	—	350 266,53	1 304 429,12			
н46717 У	—	—	350 268,19	1 304 424,91			
46698	101,83	128,50	—	—		0,10	

2. Сведения о частях границ уточняемого земельного участка с кадастровым номером 68:30:0002014:8 :

Обозначение части границ		Горизонтальное проложение (S), м	Описание прохождения части границ	Сведения о согласовании местоположения границ (согласовано/спорное)
от т.	до т.			
1	2	3	4	5
н46710У	н46711У	5,49	—	согласовано
н46711У	н46712У	57,38		
н46712У	н46713У	1,14		

1	2	3	4	5
н46713У	н46714У	27,29	—	согласовано
н46714У	н12327У	28,48		
н12327У	н12326У	21,06		
н12326У	н12325У	7,25		
н12325У	н12324У	6,87		
н12324У	н12323У	25,47		
н12323У	н46715У	4,95		
н46715У	н46716У	9,13		
н46716У	н46717У	4,53		
н46717У	н46710У	7,95		

3. Сведения о характеристиках уточняемого земельного участка с кадастровым номером 68:30:0002014:8 :

№ п/п	Наименование характеристики	Значение характеристики
1	2	3
1.	Адрес земельного участка	—
1.1.	Сведения о местоположении земельного участка (при отсутствии адреса) в структурированном в соответствии с федеральной информационной адресной системой виде	—
1.2.	Дополнительные сведения о местоположении земельного участка	—
2.	Площадь земельного участка ± величина погрешности определения (вычисления) площади (Р ± ΔР), м²	1 893 ± 15,00
3.	Формула, примененная для вычисления предельной погрешности определения площади земельного участка, с подставленными значениями и итоговые (вычисленные) значения	3,5*0,10*√(1 893) = 15
4.	Площадь земельного участка согласно сведениям Единого государственного реестра недвижимости (Ркад), м²	1 861,00
5.	Оценка расхождения Р и Ркад (Р - Ркад), м²	32
6.	Предельный минимальный и максимальный размеры земельного участка (Рмин и Рмакс), м²	Рмин = 200 Рмакс = 5 000
7.	Кадастровый или иной государственный учетный номер (инвентарный) здания, сооружения, объекта незавершенного строительства, расположенного на земельном участке	68:30:0002018:126
8.	Вид (виды) разрешенного использования	—
8.1.	Дополнительные сведения об использовании земельного участка	—

1	2	3
9.	Сведения о земельных участках (землях общего пользования, территории общего пользования), посредством которых обеспечивается доступ	Земли общего пользования
10.	Иные сведения	На местности границы данного земельных участков существуют более 15 лет, его границы в ходе проведения ККР установлены по фактическому пользованию без захвата земель общего пользования, с учетом привязки к смежным земельным участкам, границы которых ранее были установлены в системе координат МСК-68

4. Пояснения к сведениям об уточняемом земельном участке с кадастровым номером 68:30:0002014:8 :

1.	—

1. Сведения о характерных точках границ уточняемого земельного участка с кадастровым номером 68:30:0002014:9 :

Система координат МСК-68, зона 1 Зона № 1

Обозначение характерных точек границ	Координаты, м				Метод определения координат	Формулы, примененные для расчета средней квадратической погрешности определения координат характерных точек границ (Mt), с подставленными в такие формулы значениями и итоговые (вычисленные) значения Mt, м	Описание закрепления точки
	содержатся в Едином государственном реестре недвижимости		определены в результате выполнения комплексных кадастровых работ				
	X	Y	X	Y			
1	2	3	4	5	6	7	8
46718	97,89	91,40	—	—	Метод спутниковых геодезических измерений (определений)	0,10	—
46719	99,74	91,43	—	—			
46720	100,04	112,01	—	—			
46721	101,09	118,78	—	—			
46722	101,58	133,88	—	—			
46723	104,44	221,84	—	—			
46724	95,35	222,14	—	—			

1	2	3	4	5	6	7	8
46725	93,77	158,15	—	—	Метод спутниковых геодезических измерений (определений)	0,10	—
46726	92,68	133,96	—	—			
46727	92,48	112,05	—	—			
46728	92,46	100,92	—	—			
46729	92,75	97,73	—	—			
46730	92,42	91,31	—	—			
н46731 У	—	—	350 366,55	1 304 336,68		√(0,08^2 + 0,06^2) = 0,10	
н46732 У	—	—	350 366,25	1 304 307,95			
н46733 У	—	—	350 365,91	1 304 301,93			
н46734 У	—	—	350 366,03	1 304 298,08			
н46735 У	—	—	350 366,95	1 304 284,19			
н46736 У	—	—	350 369,88	1 304 269,72			
н46737 У	—	—	350 370,38	1 304 263,45			
н46738 У	—	—	350 376,25	1 304 264,57			
н46739 У	—	—	350 374,04	1 304 285,99			
н46740 У	—	—	350 374,29	1 304 292,68			
н46741 У	—	—	350 374,98	1 304 305,25			

1	2	3	4	5	6	7	8
н46742 У	—	—	350 376,94	1 304 389,37	Метод спутниковых геодезических измерений (определений)	√(0,08^2 + 0,06^2) = 0,10	—
н46743 У	—	—	350 366,25	1 304 390,77			
н46744 У	—	—	350 366,15	1 304 380,83			
46718	97,89	91,40	—	—		0,10	

2. Сведения о частях границ уточняемого земельного участка с кадастровым номером 68:30:0002014:9 :

Обозначение части границ		Горизонтальное проложение (S), м	Описание прохождения части границ	Сведения о согласовании местоположения границ (согласовано/спорное)
от т.	до т.			
1	2	3	4	5
н46731У	н46732У	28,73	—	согласовано
н46732У	н46733У	6,03		
н46733У	н46734У	3,85		
н46734У	н46735У	13,92		
н46735У	н46736У	14,76		
н46736У	н46737У	6,29		
н46737У	н46738У	5,98		
н46738У	н46739У	21,53		
н46739У	н46740У	6,69		
н46740У	н46741У	12,59		
н46741У	н46742У	84,14		
н46742У	н46743У	10,78		
н46743У	н46744У	9,94		
н46744У	н46731У	44,15		

3. Сведения о характеристиках уточняемого земельного участка с кадастровым номером 68:30:0002014:9 :

№ п/п	Наименование характеристики	Значение характеристики
1	2	3

1	2	3
1.	Адрес земельного участка	—
1.1.	Сведения о местоположении земельного участка (при отсутствии адреса) в структурированном в соответствии с федеральной информационной адресной системой виде	—
1.2.	Дополнительные сведения о местоположении земельного участка	—
2.	Площадь земельного участка ± величина погрешности определения (вычисления) площади (Р ± ΔР), м²	1 116 ± 12,00
3.	Формула, примененная для вычисления предельной погрешности определения площади земельного участка, с подставленными значениями и итоговые (вычисленные) значения	3,5*0,10*√(1 116) = 12
4.	Площадь земельного участка согласно сведениям Единого государственного реестра недвижимости (Ркад), м²	1 116,00
5.	Оценка расхождения Р и Ркад (Р - Ркад), м²	0
6.	Предельный минимальный и максимальный размеры земельного участка (Рмин и Рмакс), м²	Рмин = 200 Рмакс = 5 000
7.	Кадастровый или иной государственный учетный номер (инвентарный) здания, сооружения, объекта незавершенного строительства, расположенного на земельном участке	68:30:0002020:132
8.	Вид (виды) разрешенного использования	—
8.1.	Дополнительные сведения об использовании земельного участка	—
9.	Сведения о земельных участках (землях общего пользования, территории общего пользования), посредством которых обеспечивается доступ	Земли общего пользования
10.	Иные сведения	На местности границы данного земельных участков существуют более 15 лет, его границы в ходе проведения ККР установлены по фактическому пользованию без захвата земель общего пользования, с учетом привязки к смежным земельным участкам, границы которых ранее были установлены в системе координат МСК-68
4. Пояснения к сведениям об уточняемом земельном участке с кадастровым номером		68:30:0002014:9 :
1.	—	

1. Сведения о характерных точках границ уточняемого земельного участка с кадастровым номером 68:30:0002014:11 :

Система координат МСК-68, зона 1 Зона № 1

Обозначение характерных точек границ	Координаты, м				Метод определения координат	Формулы, примененные для расчета средней квадратической погрешности определения координат характерных точек границ (Mt), с подставленными в такие формулы значениями и итоговые (вычисленные) значения Mt, м	Описание закрепления точки
	содержатся в Едином государственном реестре недвижимости		определены в результате выполнения комплексных кадастровых работ				
	X	Y	X	Y			
1	2	3	4	5	6	7	8
18298	87,40	139,15	—	—	Метод спутниковых геодезических измерений (определений)	0,10	—
18299	80,21	123,99	—	—			
18300	76,42	115,10	—	—			
18301	95,83	106,11	—	—			
18302	96,97	105,57	—	—			
18303	108,18	129,23	—	—			
н18304 У	—	—	350 554,80	1 304 301,74		√(0,08^2 + 0,06^2) = 0,10	
н18305 У	—	—	350 548,87	1 304 303,08			
н18306 У	—	—	350 544,19	1 304 281,12			
н12288 У	—	—	350 572,69	1 304 275,06			
н12293 У	—	—	350 577,50	1 304 296,76			
18298	87,40	139,15	—	—		0,10	

2. Сведения о частях границ уточняемого земельного участка с кадастровым номером 68:30:0002014:11 :

Обозначение части границ		Горизонтальное проложение (S), м	Описание прохождения части границ	Сведения о согласовании местоположения границ (согласовано/спорное)
от т.	до т.			
1	2	3	4	5
н18304У	н18305У	6,08	—	согласовано
н18305У	н18306У	22,45		
н18306У	н12288У	29,14		
н12288У	н12293У	22,23		
н12293У	н18304У	23,24		

3. Сведения о характеристиках уточняемого земельного участка с кадастровым номером 68:30:0002014:11 :

№ п/п	Наименование характеристики	Значение характеристики
1	2	3
1.	Адрес земельного участка	—
1.1.	Сведения о местоположении земельного участка (при отсутствии адреса) в структурированном в соответствии с федеральной информационной адресной системой виде	—
1.2.	Дополнительные сведения о местоположении земельного участка	—
2.	Площадь земельного участка ± величина погрешности определения (вычисления) площади (Р ± ΔР), м²	652 ± 9,00
3.	Формула, примененная для вычисления предельной погрешности определения площади земельного участка, с подставленными значениями и итоговые (вычисленные) значения	3,5*0,10*√(652) = 9
4.	Площадь земельного участка согласно сведениям Единого государственного реестра недвижимости (Ркад), м²	604,00
5.	Оценка расхождения Р и Ркад (Р - Ркад), м²	48
6.	Предельный минимальный и максимальный размеры земельного участка (Рмин и Рмакс), м²	Рмин = — Рмакс = 7 000
7.	Кадастровый или иной государственный учетный номер (инвентарный) здания, сооружения, объекта незавершенного строительства, расположенного на земельном участке	68:30:0003011:26
8.	Вид (виды) разрешенного использования	—
8.1.	Дополнительные сведения об использовании земельного участка	—

1	2	3
9.	Сведения о земельных участках (землях общего пользования, территории общего пользования), посредством которых обеспечивается доступ	Земли общего пользования
10.	Иные сведения	На местности границы данного земельных участков существуют более 15 лет, его границы в ходе проведения ККР установлены по фактическому пользованию без захвата земель общего пользования, с учетом привязки к смежным земельным участкам, границы которых ранее были установлены в системе координат МСК-68

4. Пояснения к сведениям об уточняемом земельном участке с кадастровым номером 68:30:0002014:11 :

1.	—

1. Сведения о характерных точках границ уточняемого земельного участка с кадастровым номером 68:30:0002014:12 :

Система координат МСК-68, зона 1 Зона № 1

Обозначение характерных точек границ	Координаты, м				Метод определения координат	Формулы, примененные для расчета средней квадратической погрешности определения координат характерных точек границ (Mt), с подставленными в такие формулы значениями и итоговые (вычисленные) значения Mt, м	Описание закрепления точки
	содержатся в Едином государственном реестре недвижимости		определены в результате выполнения комплексных кадастровых работ				
	X	Y	X	Y			
1	2	3	4	5	6	7	8
15042	65,12	150,29	—	—	Метод спутниковых геодезических измерений (определений)	0,10	—
15043	69,71	189,47	—	—			
15044	71,02	200,68	—	—			
15045	60,10	201,76	—	—			
15046	51,33	125,05	—	—			
15047	39,15	122,91	—	—			
15048	38,62	117,66	—	—			

1	2	3	4	5	6	7	8
15049	38,87	109,60	—	—	Метод спутниковых геодезических измерений (определений)	0,10	—
15050	38,98	93,87	—	—			
15051	38,95	87,90	—	—			
15052	41,74	88,32	—	—			
15053	62,32	91,45	—	—			
15054	62,28	126,07	—	—			
н15055 У	—	—	350 317,12	1 304 353,70		√(0,08^2 + 0,06^2) = 0,10	
н15056 У	—	—	350 317,12	1 304 354,02			
н15057 У	—	—	350 317,08	1 304 365,31			
н15058 У	—	—	350 306,11	1 304 365,26			
н15059 У	—	—	350 305,41	1 304 365,26			
н15060 У	—	—	350 303,12	1 304 289,25			
н15061 У	—	—	350 290,82	1 304 288,55			
н15062 У	—	—	350 291,33	1 304 281,26			
н15063 У	—	—	350 292,04	1 304 273,23			
н15064 У	—	—	350 293,06	1 304 257,53			
н15065 У	—	—	350 293,37	1 304 251,57			

1	2	3	4	5	6	7	8
н15066 У	—	—	350 317,76	1 304 254,23	Метод спутниковых геодезических измерений (определений)	√(0,08^2 + 0,06^2) = 0,10	—
н15067 У	—	—	350 317,62	1 304 254,95			
н15068 У	—	—	350 315,04	1 304 271,72			
н15069 У	—	—	350 314,58	1 304 290,99			
н15070 У	—	—	350 315,23	1 304 293,09			
н15071 У	—	—	350 316,22	1 304 312,34			
н15072 У	—	—	350 316,87	1 304 324,99			
15042	65,12	150,29	—	—		0,10	

2. Сведения о частях границ уточняемого земельного участка с кадастровым номером 68:30:0002014:12 :

Обозначение части границ		Горизонтальное проложение (S), м	Описание прохождения части границ	Сведения о согласовании местоположения границ (согласовано/спорное)
от т.	до т.			
1	2	3	4	5
н15055У	н15056У	0,32	—	согласовано
н15056У	н15057У	11,29		
н15057У	н15058У	10,97		
н15058У	н15059У	0,70		
н15059У	н15060У	76,04		
н15060У	н15061У	12,32		
н15061У	н15062У	7,31		
н15062У	н15063У	8,06		
н15063У	н15064У	15,73		
н15064У	н15065У	5,97		
н15065У	н15066У	24,53		
н15066У	н15067У	0,73		
н15067У	н15068У	16,97		
н15068У	н15069У	19,28		

1	2	3	4	5
н15069У	н15070У	2,20	—	согласовано
н15070У	н15071У	19,28		
н15071У	н15072У	12,67		
н15072У	н15055У	28,71		

3. Сведения о характеристиках уточняемого земельного участка с кадастровым номером 68:30:0002014:12 :

№ п/п	Наименование характеристики	Значение характеристики
1	2	3
1.	Адрес земельного участка	—
1.1.	Сведения о местоположении земельного участка (при отсутствии адреса) в структурированном в соответствии с федеральной информационной адресной системой виде	—
1.2.	Дополнительные сведения о местоположении земельного участка	—
2.	Площадь земельного участка ± величина погрешности определения (вычисления) площади (Р ± ΔР), м²	1 783 ± 15,00
3.	Формула, примененная для вычисления предельной погрешности определения площади земельного участка, с подставленными значениями и итоговые (вычисленные) значения	3,5*0,10*√(1 783) = 15
4.	Площадь земельного участка согласно сведениям Единого государственного реестра недвижимости (Ркад), м²	1 648,00
5.	Оценка расхождения Р и Ркад (Р - Ркад), м²	135
6.	Предельный минимальный и максимальный размеры земельного участка (Рмин и Рмакс), м²	Рмин = 200 Рмакс = 5 000
7.	Кадастровый или иной государственный учетный номер (инвентарный) здания, сооружения, объекта незавершенного строительства, расположенного на земельном участке	68:30:0002020:250
8.	Вид (виды) разрешенного использования	—
8.1.	Дополнительные сведения об использовании земельного участка	—
9.	Сведения о земельных участках (землях общего пользования, территории общего пользования), посредством которых обеспечивается доступ	Земли общего пользования

1	2	3
10.	Иные сведения	На местности границы данного земельных участков существуют более 15 лет, его границы в ходе проведения ККР установлены по фактическому пользованию без захвата земель общего пользования, с учетом привязки к смежным земельным участкам, границы которых ранее были установлены в системе координат МСК-68

4. Пояснения к сведениям об уточняемом земельном участке с кадастровым номером 68:30:0002014:12 :

1.	—

1. Сведения о характерных точках границ уточняемого земельного участка с кадастровым номером 68:30:0002014:13 :

Система координат МСК-68, зона 1 Зона № 1

Обозначение характерных точек границ	Координаты, м				Метод определения координат	Формулы, примененные для расчета средней квадратической погрешности определения координат характерных точек границ (Mt), с подставленными в такие формулы значениями и итоговые (вычисленные) значения Mt, м	Описание закрепления точки
	содержатся в Едином государственном реестре недвижимости		определены в результате выполнения комплексных кадастровых работ				
	X	Y	X	Y			
1	2	3	4	5	6	7	8
15014	90,22	156,53	—	—	Метод спутниковых геодезических измерений (определений)	0,10	—
15015	84,29	121,42	—	—			
15016	81,49	104,86	—	—			
15017	80,27	97,64	—	—			
15018	77,86	82,73	—	—			
15019	94,89	78,40	—	—			
15020	95,38	81,78	—	—			
15021	98,42	81,17	—	—			

1	2	3	4	5	6	7	8
15022	101,57	92,16	—	—	Метод спутниковых геодезических измерений (определений)	0,10	—
15023	102,92	105,72	—	—			
15024	104,63	112,32	—	—			
15025	117,83	151,87	—	—			
н15026 У	—	—	350 446,32	1 304 289,22		√(0,08^2 + 0,06^2) = 0,10	
н15027 У	—	—	350 447,81	1 304 300,55			
н15028 У	—	—	350 448,07	1 304 306,52			
н15029 У	—	—	350 448,55	1 304 313,02			
н15030 У	—	—	350 448,92	1 304 324,86			
н15031 У	—	—	350 450,17	1 304 329,80			
н15032 У	—	—	350 452,43	1 304 342,52			
н15033 У	—	—	350 454,50	1 304 359,06			
н15034 У	—	—	350 455,04	1 304 362,02			
н15035 У	—	—	350 432,29	1 304 362,43			
н15036 У	—	—	350 427,54	1 304 363,15			
н15037 У	—	—	350 426,88	1 304 335,79			
н15038 У	—	—	350 427,21	1 304 326,90			

1	2	3	4	5	6	7	8
н15039 У	—	—	350 426,86	1 304 311,02	Метод спутниковых геодезических измерений (определений)	√(0,08^2 + 0,06^2) = 0,10	—
н15040 У	—	—	350 426,25	1 304 286,25			
н15041 У	—	—	350 440,25	1 304 285,40			
15014	90,22	156,53	—	—		0,10	

2. Сведения о частях границ уточняемого земельного участка с кадастровым номером 68:30:0002014:13 :

Обозначение части границ		Горизонтальное проложение (S), м	Описание прохождения части границ	Сведения о согласовании местоположения границ (согласовано/спорное)
от т.	до т.			
1	2	3	4	5
н15026У	н15027У	11,43	—	согласовано
н15027У	н15028У	5,98		
н15028У	н15029У	6,52		
н15029У	н15030У	11,85		
н15030У	н15031У	5,10		
н15031У	н15032У	12,92		
н15032У	н15033У	16,67		
н15033У	н15034У	3,01		
н15034У	н15035У	22,75		
н15035У	н15036У	4,80		
н15036У	н15037У	27,37		
н15037У	н15038У	8,90		
н15038У	н15039У	15,88		
н15039У	н15040У	24,78		
н15040У	н15041У	14,03		
н15041У	н15026У	7,17		

3. Сведения о характеристиках уточняемого земельного участка с кадастровым номером 68:30:0002014:13 :

№ п/п	Наименование характеристики	Значение характеристики
1	2	3

1	2	3
1.	Адрес земельного участка	—
1.1.	Сведения о местоположении земельного участка (при отсутствии адреса) в структурированном в соответствии с федеральной информационной адресной системой виде	—
1.2.	Дополнительные сведения о местоположении земельного участка	—
2.	Площадь земельного участка ± величина погрешности определения (вычисления) площади (Р ± ΔР), м²	1 759 ± 15,00
3.	Формула, примененная для вычисления предельной погрешности определения площади земельного участка, с подставленными значениями и итоговые (вычисленные) значения	3,5*0,10*√(1 759) = 15
4.	Площадь земельного участка согласно сведениям Единого государственного реестра недвижимости (Ркад), м²	1 744,00
5.	Оценка расхождения Р и Ркад (Р - Ркад), м²	15
6.	Предельный минимальный и максимальный размеры земельного участка (Рмин и Рмакс), м²	Рмин = 200 Рмакс = 5 000
7.	Кадастровый или иной государственный учетный номер (инвентарный) здания, сооружения, объекта незавершенного строительства, расположенного на земельном участке	68:30:0002020:78
8.	Вид (виды) разрешенного использования	—
8.1.	Дополнительные сведения об использовании земельного участка	—
9.	Сведения о земельных участках (землях общего пользования, территории общего пользования), посредством которых обеспечивается доступ	Земли общего пользования
10.	Иные сведения	На местности границы данного земельных участков существуют более 15 лет, его границы в ходе проведения ККР установлены по фактическому пользованию без захвата земель общего пользования, с учетом привязки к смежным земельным участкам, границы которых ранее были установлены в системе координат МСК-68
4. Пояснения к сведениям об уточняемом земельном участке с кадастровым номером		68:30:0002014:13 :
1.	—	

1. Сведения о характерных точках границ уточняемого земельного участка с кадастровым номером 68:30:0002014:15 :

Система координат МСК-68, зона 1 Зона № 1

Обозначение характерных точек границ	Координаты, м				Метод определения координат	Формулы, примененные для расчета средней квадратической погрешности определения координат характерных точек границ (Mt), с подставленными в такие формулы значениями и итоговые (вычисленные) значения Mt, м	Описание закрепления точки
	содержатся в Едином государственном реестре недвижимости		определены в результате выполнения комплексных кадастровых работ				
	X	Y	X	Y			
1	2	3	4	5	6	7	8
14995	100,39	70,02	—	—	Метод спутниковых геодезических измерений (определений)	0,10	—
14996	112,61	85,61	—	—			
14997	116,01	89,93	—	—			
14998	111,77	95,53	—	—			
14999	84,89	110,98	—	—			
15000	82,20	99,65	—	—			
15001	59,39	112,46	—	—			
15002	57,95	99,71	—	—			
15003	79,71	86,48	—	—			
15004	81,02	85,75	—	—			
15005	79,02	83,00	—	—			
н15006 У	—	—	350 494,38	1 304 394,07		√(0,08^2 + 0,06^2) = 0,10	

1	2	3	4	5	6	7	8
н15007 У	—	—	350 505,86	1 304 411,38	Метод спутниковых геодезических измерений (определений)	√(0,08^2 + 0,06^2) = 0,10	—
н15008 У	—	—	350 502,59	1 304 416,85			
н15009 У	—	—	350 502,96	1 304 418,13			
н15010 У	—	—	350 470,03	1 304 431,65			
н14989 У	—	—	350 469,75	1 304 431,05			
н14988 У	—	—	350 468,95	1 304 416,75			
н14994 У	—	—	350 468,28	1 304 405,75			
н15011 У	—	—	350 468,01	1 304 401,23			
н15012 У	—	—	350 467,26	1 304 391,02			
н15013 У	—	—	350 489,11	1 304 385,61			
14995	100,39	70,02	—	—		0,10	

2. Сведения о частях границ уточняемого земельного участка с кадастровым номером 68:30:0002014:15 :

Обозначение части границ		Горизонтальное проложение (S), м	Описание прохождения части границ	Сведения о согласовании местоположения границ (согласовано/спорное)
от т.	до т.			
1	2	3	4	5
н15006У	н15007У	20,77	—	согласовано
н15007У	н15008У	6,37		
н15008У	н15009У	1,33		
н15009У	н15010У	35,60		
н15010У	н14989У	0,66		
н14989У	н14988У	14,32		
н14988У	н14994У	11,02		
н14994У	н15011У	4,53		
н15011У	н15012У	10,24		

1	2	3	4	5
н15012У	н15013У	22,51	—	согласовано
н15013У	н15006У	9,97		

3. Сведения о характеристиках уточняемого земельного участка с кадастровым номером 68:30:0002014:15 :

№ п/п	Наименование характеристики	Значение характеристики
1	2	3
1.	Адрес земельного участка	—
1.1.	Сведения о местоположении земельного участка (при отсутствии адреса) в структурированном в соответствии с федеральной информационной адресной системой виде	—
1.2.	Дополнительные сведения о местоположении земельного участка	—
2.	Площадь земельного участка ± величина погрешности определения (вычисления) площади (Р ± ΔР), м²	1 170 ± 12,00
3.	Формула, примененная для вычисления предельной погрешности определения площади земельного участка, с подставленными значениями и итоговые (вычисленные) значения	3,5*0,10*√(1 170) = 12
4.	Площадь земельного участка согласно сведениям Единого государственного реестра недвижимости (Ркад), м²	1 170,00
5.	Оценка расхождения Р и Ркад (Р - Ркад), м²	0
6.	Предельный минимальный и максимальный размеры земельного участка (Рмин и Рмакс), м²	Рмин = 200 Рмакс = 5 000
7.	Кадастровый или иной государственный учетный номер (инвентарный) здания, сооружения, объекта незавершенного строительства, расположенного на земельном участке	68:30:0000000:130
8.	Вид (виды) разрешенного использования	—
8.1.	Дополнительные сведения об использовании земельного участка	—
9.	Сведения о земельных участках (землях общего пользования, территории общего пользования), посредством которых обеспечивается доступ	Земли общего пользования
10.	Иные сведения	На местности границы данного земельных участков существуют более 15 лет, его границы в ходе проведения ККР установлены по фактическому пользованию без захвата земель общего пользования, с учетом привязки к смежным земельным участкам, границы которых ранее были установлены в системе координат МСК-68

4. Пояснения к сведениям об уточняемом земельном участке с кадастровым номером 68:30:0002014:15 :

1.	—

1. Сведения о характерных точках границ уточняемого земельного участка с кадастровым номером 68:30:0002014:17 :

Система координат МСК-68, зона 1 Зона № 1

Обозначение характерных точек границ	Координаты, м				Метод определения координат	Формулы, примененные для расчета средней квадратической погрешности определения координат характерных точек границ (Mt), с подставленными в такие формулы значениями и итоговые (вычисленные) значения Mt, м	Описание закрепления точки
	содержатся в Едином государственном реестре недвижимости		определены в результате выполнения комплексных кадастровых работ				
	X	Y	X	Y			
1	2	3	4	5	6	7	8
1							
н17646 У	—	—	350 401,98	1 304 421,89	Метод спутниковых геодезических измерений (определений)	√(0,08^2 + 0,06^2) = 0,10	—
н17647 У	—	—	350 407,43	1 304 432,63			
н17648 У	—	—	350 408,08	1 304 432,62			
н17649 У	—	—	350 409,12	1 304 442,21			
н17650 У	—	—	350 409,47	1 304 446,39			
н17651 У	—	—	350 391,74	1 304 448,04			
н17652 У	—	—	350 388,90	1 304 446,58			
н17642 У	—	—	350 376,02	1 304 446,27			
н17641 У	—	—	350 374,03	1 304 427,48			
н17640 У	—	—	350 378,23	1 304 426,93			
17653	350 401,79	1 304 422,28	—	—		0,10	

1	2	3	4	5	6	7	8
17654	350 403,83	1 304 422,27	—	—	Метод спутниковых геодезических измерений (определений)	0,10	—
17655	350 407,91	1 304 432,86	—	—			
17656	350 408,43	1 304 436,27	—	—			
17657	350 409,30	1 304 446,63	—	—			
17658	350 391,57	1 304 448,28	—	—			
17659	350 388,73	1 304 446,82	—	—			
17634	350 375,75	1 304 446,71	—	—			
17633	350 373,78	1 304 428,02	—	—			
17632	350 377,98	1 304 427,47	—	—			
17631	350 377,74	1 304 423,68	350 377,74	1 304 423,68		√(0,08^2 + 0,06^2) = 0,10	
н17660 У	—	—	350 389,86	1 304 422,78			
н17646 У	—	—	350 401,98	1 304 421,89			
2							
17661	350 436,22	1 304 406,32	—	—	Метод спутниковых геодезических измерений (определений)	0,10	—
17662	350 439,03	1 304 421,86	—	—			
17663	350 416,49	1 304 425,02	—	—			
17664	350 416,27	1 304 421,84	—	—			
17665	350 415,25	1 304 407,39	—	—			

1	2	3	4	5	6	7	8
н14993 У	—	—	350 438,17	1 304 411,28	Метод спутниковых геодезических измерений (определений)	√(0,08^2 + 0,06^2) = 0,10	—
н14992 У	—	—	350 439,69	1 304 419,02			
н17666 У	—	—	350 417,20	1 304 422,51			
н17667 У	—	—	350 416,93	1 304 419,34			
н17668 У	—	—	350 415,70	1 304 404,90			
н17669 У	—	—	350 430,69	1 304 403,92			
н17670 У	—	—	350 436,65	1 304 403,53			
17661	350 436,22	1 304 406,32	—	—		0,10	

2. Сведения о частях границ уточняемого земельного участка с кадастровым номером 68:30:0002014:17 :

Обозначение части границ		Горизонтальное проложение (S), м	Описание прохождения части границ	Сведения о согласовании местоположения границ (согласовано/спорное)
от т.	до т.			
1	2	3	4	5
1				
н17646У	н17647У	12,04	—	согласовано
н17647У	н17648У	0,65		
н17648У	н17649У	9,65		
н17649У	н17650У	4,19		
н17650У	н17651У	17,81		
н17651У	н17652У	3,19		
н17652У	н17642У	12,88		
н17642У	н17641У	18,90		
н17641У	н17640У	4,24		
н17640У	17631	3,29		
17631	н17660У	12,15		
н17660У	н17646У	12,15		
2				

1	2	3	4	5
н14993У	н14992У	7,89	—	согласовано
н14992У	н17666У	22,76		
н17666У	н17667У	3,18		
н17667У	н17668У	14,49		
н17668У	н17669У	15,02		
н17669У	н17670У	5,97		
н17670У	н14993У	7,90		

3. Сведения о характеристиках уточняемого земельного участка с кадастровым номером 68:30:0002014:17 :

№ п/п	Наименование характеристики	Значение характеристики
1	2	3
1.	Адрес земельного участка	—
1.1.	Сведения о местоположении земельного участка (при отсутствии адреса) в структурированном в соответствии с федеральной информационной адресной системой виде	—
1.2.	Дополнительные сведения о местоположении земельного участка	—
2.	Площадь земельного участка ± величина погрешности определения (вычисления) площади (Р ± ΔР), м²	1 129 ± 16,00, (1) 764,52 ± 9,68, (2) 364,97 ± 6,69
3.	Формула, примененная для вычисления предельной погрешности определения площади земельного участка, с подставленными значениями и итоговые (вычисленные) значения	9,68 + 6,69 = 16
4.	Площадь земельного участка согласно сведениям Единого государственного реестра недвижимости (Ркад), м²	1 147,00
5.	Оценка расхождения Р и Ркад (Р - Ркад), м²	18
6.	Предельный минимальный и максимальный размеры земельного участка (Рмин и Рмакс), м²	Рмин = 200 Рмакс = 5 000
7.	Кадастровый или иной государственный учетный номер (инвентарный) здания, сооружения, объекта незавершенного строительства, расположенного на земельном участке	68:30:0002014:46
8.	Вид (виды) разрешенного использования	—
8.1.	Дополнительные сведения об использовании земельного участка	—
9.	Сведения о земельных участках (землях общего пользования, территории общего пользования), посредством которых обеспечивается доступ	—

1	2	3
10.	Иные сведения	На местности границы данного земельных участков существуют более 15 лет, его границы в ходе проведения ККР установлены по фактическому пользованию без захвата земель общего пользования, с учетом привязки к смежным земельным участкам, границы которых ранее были установлены в системе координат МСК-68

4. Пояснения к сведениям об уточняемом земельном участке с кадастровым номером 68:30:0002014:17 :

1.	—

1. Сведения о характерных точках границ уточняемого земельного участка с кадастровым номером 68:30:0002014:18 :

Система координат МСК-68, зона 1 Зона № 1

Обозначение характерных точек границ	Координаты, м				Метод определения координат	Формулы, примененные для расчета средней квадратической погрешности определения координат характерных точек границ (Mt), с подставленными в такие формулы значениями и итоговые (вычисленные) значения Mt, м	Описание закрепления точки
	содержатся в Едином государственном реестре недвижимости		определены в результате выполнения комплексных кадастровых работ				
	X	Y	X	Y			
1	2	3	4	5	6	7	8
н17629 У	—	—	350 377,27	1 304 403,53	Метод спутниковых геодезических измерений (определений)	√(0,08^2 + 0,06^2) = 0,10	—
17630	350 376,49	1 304 403,94	—	—		0,10	
17631	350 377,74	1 304 423,68	350 377,74	1 304 423,68		√(0,08^2 + 0,06^2) = 0,10	
17632	350 377,98	1 304 427,47	—	—		0,10	
17633	350 373,78	1 304 428,02	—	—			
17634	350 375,75	1 304 446,71	—	—			
17635	350 356,50	1 304 446,04	—	—			
17636	350 356,54	1 304 443,24	—	—			

1	2	3	4	5	6	7	8
17637	350 356,77	1 304 423,89	—	—	Метод спутниковых геодезических измерений (определений)	0,10	—
17638	350 356,94	1 304 410,53	—	—			
17639	350 357,02	1 304 403,53	—	—			
н17640 У	—	—	350 378,23	1 304 426,93		√(0,08^2 + 0,06^2) = 0,10	
н17641 У	—	—	350 374,03	1 304 427,48			
н17642 У	—	—	350 376,02	1 304 446,27			
н17627 У	—	—	350 356,75	1 304 445,58			
н17626 У	—	—	350 357,19	1 304 409,99			
н17625 У	—	—	350 357,27	1 304 403,11			
н17629 У	—	—	350 377,27	1 304 403,53			

2. Сведения о частях границ уточняемого земельного участка с кадастровым номером 68:30:0002014:18 :

Обозначение части границ		Горизонтальное проложение (S), м	Описание прохождения части границ	Сведения о согласовании местоположения границ (согласовано/спорное)
от т.	до т.			
1	2	3	4	5
н17629У	17631	20,16	—	согласовано
17631	н17640У	3,29		
н17640У	н17641У	4,24		
н17641У	н17642У	18,90		
н17642У	н17627У	19,28		
н17627У	н17626У	35,59		
н17626У	н17625У	6,88		
н17625У	н17629У	20,00		

3. Сведения о характеристиках уточняемого земельного участка с кадастровым номером 68:30:0002014:18 :

№ п/п	Наименование характеристики	Значение характеристики

1	2	3
1.	Адрес земельного участка	—
1.1.	Сведения о местоположении земельного участка (при отсутствии адреса) в структурированном в соответствии с федеральной информационной адресной системой виде	—
1.2.	Дополнительные сведения о местоположении земельного участка	—
2.	Площадь земельного участка ± величина погрешности определения (вычисления) площади (Р ± ΔР), м²	828 ± 10,00
3.	Формула, примененная для вычисления предельной погрешности определения площади земельного участка, с подставленными значениями и итоговые (вычисленные) значения	3,5*0,10*√(828) = 10
4.	Площадь земельного участка согласно сведениям Единого государственного реестра недвижимости (Ркад), м²	827,00
5.	Оценка расхождения Р и Ркад (Р - Ркад), м²	1
6.	Предельный минимальный и максимальный размеры земельного участка (Рмин и Рмакс), м²	Рмин = 200 Рмакс = 5 000
7.	Кадастровый или иной государственный учетный номер (инвентарный) здания, сооружения, объекта незавершенного строительства, расположенного на земельном участке	68:30:0001076:129
8.	Вид (виды) разрешенного использования	—
8.1.	Дополнительные сведения об использовании земельного участка	—
9.	Сведения о земельных участках (землях общего пользования, территории общего пользования), посредством которых обеспечивается доступ	Земли общего пользования
10.	Иные сведения	На местности границы данного земельных участков существуют более 15 лет, его границы в ходе проведения ККР установлены по фактическому пользованию без захвата земель общего пользования, с учетом привязки к смежным земельным участкам, границы которых ранее были установлены в системе координат МСК-68
4. Пояснения к сведениям об уточняемом земельном участке с кадастровым номером		68:30:0002014:18 :
1.	—	

1. Сведения о характерных точках границ уточняемого земельного участка с кадастровым номером 68:30:0002014:19 :

Система координат МСК-68, зона 1 Зона № 1

Обозначение характерных точек границ	Координаты, м				Метод определения координат	Формулы, примененные для расчета средней квадратической погрешности определения координат характерных точек границ (Mt), с подставленными в такие формулы значениями и итоговые (вычисленные) значения Mt, м	Описание закрепления точки
	содержатся в Едином государственном реестре недвижимости		определены в результате выполнения комплексных кадастровых работ				
	X	Y	X	Y			
1	2	3	4	5	6	7	8
17618	105,27	106,65	—	—	Метод спутниковых геодезических измерений (определений)	0,10	—
12328	85,91	109,69	—	—			
12338	81,52	96,04	—	—			
12337	78,40	83,29	—	—			
12336	72,38	58,69	—	—			
12335	77,82	57,38	—	—			
17619	77,92	57,36	—	—			
17620	75,92	47,56	—	—			
17621	92,28	44,20	—	—			
17622	98,15	75,15	—	—			
17623	100,76	87,82	—	—			
17624	101,25	87,72	—	—			

1	2	3	4	5	6	7	8
н17625 У	—	—	350 357,27	1 304 403,11	Метод спутниковых геодезических измерений (определений)	√(0,08^2 + 0,06^2) = 0,10	—
н17626 У	—	—	350 357,19	1 304 409,99			
н17627 У	—	—	350 356,75	1 304 445,58			
н12345 У	—	—	350 335,07	1 304 443,08			
н12344 У	—	—	350 333,37	1 304 410,15			
н12343 У	—	—	350 335,46	1 304 389,40			
н17628 У	—	—	350 356,88	1 304 389,45			
17618	105,27	106,65	—	—		0,10	

2. Сведения о частях границ уточняемого земельного участка с кадастровым номером 68:30:0002014:19 :

Обозначение части границ		Горизонтальное проложение (S), м	Описание прохождения части границ	Сведения о согласовании местоположения границ (согласовано/спорное)
от т.	до т.			
1	2	3	4	5
н17625У	н17626У	6,88	—	согласовано
н17626У	н17627У	35,59		
н17627У	н12345У	21,82		
н12345У	н12344У	32,97		
н12344У	н12343У	20,85		
н12343У	н17628У	21,42		
н17628У	н17625У	13,67		

3. Сведения о характеристиках уточняемого земельного участка с кадастровым номером 68:30:0002014:19 :

№ п/п	Наименование характеристики	Значение характеристики
1	2	3

1	2	3
1.	Адрес земельного участка	—
1.1.	Сведения о местоположении земельного участка (при отсутствии адреса) в структурированном в соответствии с федеральной информационной адресной системой виде	—
1.2.	Дополнительные сведения о местоположении земельного участка	—
2.	Площадь земельного участка ± величина погрешности определения (вычисления) площади (Р ± ΔР), м²	1 248 ± 12,00
3.	Формула, примененная для вычисления предельной погрешности определения площади земельного участка, с подставленными значениями и итоговые (вычисленные) значения	3,5*0,10*√(1 248) = 12
4.	Площадь земельного участка согласно сведениям Единого государственного реестра недвижимости (Ркад), м²	1 289,00
5.	Оценка расхождения Р и Ркад (Р - Ркад), м²	41
6.	Предельный минимальный и максимальный размеры земельного участка (Рмин и Рмакс), м²	Рмин = 200 Рмакс = 5 000
7.	Кадастровый или иной государственный учетный номер (инвентарный) здания, сооружения, объекта незавершенного строительства, расположенного на земельном участке	68:30:0002017:20
8.	Вид (виды) разрешенного использования	—
8.1.	Дополнительные сведения об использовании земельного участка	—
9.	Сведения о земельных участках (землях общего пользования, территории общего пользования), посредством которых обеспечивается доступ	Земли общего пользования
10.	Иные сведения	На местности границы данного земельных участков существуют более 15 лет, его границы в ходе проведения ККР установлены по фактическому пользованию без захвата земель общего пользования, с учетом привязки к смежным земельным участкам, границы которых ранее были установлены в системе координат МСК-68
4. Пояснения к сведениям об уточняемом земельном участке с кадастровым номером		68:30:0002014:19 :
1.	—	

1. Сведения о характерных точках границ уточняемого земельного участка с кадастровым номером 68:30:0002014:20 :

Система координат МСК-68, зона 1 Зона № 1

Обозначение характерных точек границ	Координаты, м				Метод определения координат	Формулы, примененные для расчета средней квадратической погрешности определения координат характерных точек границ (Mt), с подставленными в такие формулы значениями и итоговые (вычисленные) значения Mt, м	Описание закрепления точки
	содержатся в Едином государственном реестре недвижимости		определены в результате выполнения комплексных кадастровых работ				
	X	Y	X	Y			
1	2	3	4	5	6	7	8
12328	85,91	109,69	—	—	Метод спутниковых геодезических измерений (определений)	0,10	—
12329	74,93	111,48	—	—			
12330	69,32	91,55	—	—			
12331	70,48	91,23	—	—			
12332	60,87	56,01	—	—			
12333	52,84	26,59	—	—			
12334	68,57	23,63	—	—			
12335	77,82	57,38	—	—			
12336	72,38	58,69	—	—			
12337	78,40	83,29	—	—			
12338	81,52	96,04	—	—			
н12339 У	—	—	350 329,73	1 304 353,84		√(0,08^2 + 0,06^2) = 0,10	

1	2	3	4	5	6	7	8
н12340 У	—	—	350 339,98	1 304 353,86	Метод спутниковых геодезических измерений (определений)	√(0,08^2 + 0,06^2) = 0,10	—
н12341 У	—	—	350 340,31	1 304 373,87			
н12342 У	—	—	350 340,75	1 304 389,41			
н12343 У	—	—	350 335,46	1 304 389,40			
н12344 У	—	—	350 333,37	1 304 410,15			
н12345 У	—	—	350 335,07	1 304 443,08			
н12346 У	—	—	350 325,90	1 304 442,09			
н12347 У	—	—	350 325,86	1 304 437,09			
н12348 У	—	—	350 325,02	1 304 420,55			
н12349 У	—	—	350 326,22	1 304 420,50			
н12350 У	—	—	350 324,40	1 304 384,03			
н12351 У	—	—	350 323,96	1 304 353,83			
12328	85,91	109,69	—	—		0,10	

2. Сведения о частях границ уточняемого земельного участка с кадастровым номером 68:30:0002014:20 :

Обозначение части границ		Горизонтальное проложение (S), м	Описание прохождения части границ	Сведения о согласовании местоположения границ (согласовано/спорное)
от т.	до т.			
1	2	3	4	5
н12339У	н12340У	10,25	—	согласовано
н12340У	н12341У	20,01		
н12341У	н12342У	15,55		
н12342У	н12343У	5,29		
н12343У	н12344У	20,85		

1	2	3	4	5
н12344У	н12345У	32,97	—	согласовано
н12345У	н12346У	9,22		
н12346У	н12347У	5,00		
н12347У	н12348У	16,56		
н12348У	н12349У	1,20		
н12349У	н12350У	36,52		
н12350У	н12351У	30,20		
н12351У	н12339У	5,77		

3. Сведения о характеристиках уточняемого земельного участка с кадастровым номером 68:30:0002014:20 :

№ п/п	Наименование характеристики	Значение характеристики
1	2	3
1.	Адрес земельного участка	—
1.1.	Сведения о местоположении земельного участка (при отсутствии адреса) в структурированном в соответствии с федеральной информационной адресной системой виде	—
1.2.	Дополнительные сведения о местоположении земельного участка	—
2.	Площадь земельного участка ± величина погрешности определения (вычисления) площади (Р ± ΔР), м²	1 040 ± 11,00
3.	Формула, примененная для вычисления предельной погрешности определения площади земельного участка, с подставленными значениями и итоговые (вычисленные) значения	3,5*0,10*√(1 040) = 11
4.	Площадь земельного участка согласно сведениям Единого государственного реестра недвижимости (Ркад), м²	1 104,00
5.	Оценка расхождения Р и Ркад (Р - Ркад), м²	64
6.	Предельный минимальный и максимальный размеры земельного участка (Рмин и Рмакс), м²	Рмин = 200 Рмакс = 5 000
7.	Кадастровый или иной государственный учетный номер (инвентарный) здания, сооружения, объекта незавершенного строительства, расположенного на земельном участке	68:30:0002018:118
8.	Вид (виды) разрешенного использования	—
8.1.	Дополнительные сведения об использовании земельного участка	—

1	2	3
9.	Сведения о земельных участках (землях общего пользования, территории общего пользования), посредством которых обеспечивается доступ	Земли общего пользования
10.	Иные сведения	На местности границы данного земельных участков существуют более 15 лет, его границы в ходе проведения ККР установлены по фактическому пользованию без захвата земель общего пользования, с учетом привязки к смежным земельным участкам, границы которых ранее были установлены в системе координат МСК-68

4. Пояснения к сведениям об уточняемом земельном участке с кадастровым номером 68:30:0002014:20 :

1.	—

1. Сведения о характерных точках границ уточняемого земельного участка с кадастровым номером 68:30:0002014:25 :

Система координат МСК-68, зона 1 Зона № 1

Обозначение характерных точек границ	Координаты, м				Метод определения координат	Формулы, примененные для расчета средней квадратической погрешности определения координат характерных точек границ (Mt), с подставленными в такие формулы значениями и итоговые (вычисленные) значения Mt, м	Описание закрепления точки
	содержатся в Едином государственном реестре недвижимости		определены в результате выполнения комплексных кадастровых работ				
	X	Y	X	Y			
1	2	3	4	5	6	7	8
52413	350 622,94	1 304 305,12	350 622,94	1 304 305,12	Метод спутниковых геодезических измерений (определений)	0,10	—
52414	350 624,81	1 304 320,78	350 624,81	1 304 320,78			
52415	350 619,32	1 304 327,58	350 619,32	1 304 327,58			
52416	350 615,91	1 304 330,19	350 615,91	1 304 330,19			
52417	350 604,94	1 304 330,79	350 604,94	1 304 330,79			
52418	350 594,71	1 304 330,55	350 594,71	1 304 330,55			
52419	350 592,11	1 304 309,12	350 592,11	1 304 309,12			

1	2	3	4	5	6	7	8
52420	350 590,74	1 304 301,60	350 590,74	1 304 301,60	Метод спутниковых геодезических измерений (определений)	0,10	—
52421	350 594,71	1 304 300,01	350 594,71	1 304 300,01			
н52422 У	—	—	350 594,44	1 304 297,76		√(0,08^2 + 0,06^2) = 0,10	
н52423 У	—	—	350 602,65	1 304 295,24			
н52424 У	—	—	350 604,01	1 304 298,66			
н52425 У	—	—	350 621,17	1 304 296,78			
52413	350 622,94	1 304 305,12	350 622,94	1 304 305,12		0,10	

2. Сведения о частях границ уточняемого земельного участка с кадастровым номером 68:30:0002014:25 :

Обозначение части границ		Горизонтальное проложение (S), м	Описание прохождения части границ	Сведения о согласовании местоположения границ (согласовано/спорное)
от т.	до т.			
1	2	3	4	5
52413	52414	15,77	—	согласовано
52414	52415	8,74		
52415	52416	4,29		
52416	52417	10,99		
52417	52418	10,23		
52418	52419	21,59		
52419	52420	7,64		
52420	52421	4,28		
52421	н52422У	2,27		
н52422У	н52423У	8,59		
н52423У	н52424У	3,68		
н52424У	н52425У	17,26		
н52425У	52413	8,53		

3. Сведения о характеристиках уточняемого земельного участка с кадастровым номером 68:30:0002014:25 :

№ п/п	Наименование характеристики	Значение характеристики
1	2	3

1	2	3
1.	Адрес земельного участка	—
1.1.	Сведения о местоположении земельного участка (при отсутствии адреса) в структурированном в соответствии с федеральной информационной адресной системой виде	—
1.2.	Дополнительные сведения о местоположении земельного участка	—
2.	Площадь земельного участка ± величина погрешности определения (вычисления) площади (Р ± ΔР), м²	981 ± 11,00
3.	Формула, примененная для вычисления предельной погрешности определения площади земельного участка, с подставленными значениями и итоговые (вычисленные) значения	3,5*0,10*√(981) = 11
4.	Площадь земельного участка согласно сведениям Единого государственного реестра недвижимости (Ркад), м²	981,00
5.	Оценка расхождения Р и Ркад (Р - Ркад), м²	0
6.	Предельный минимальный и максимальный размеры земельного участка (Рмин и Рмакс), м²	Рмин = 200 Рмакс = 5 000
7.	Кадастровый или иной государственный учетный номер (инвентарный) здания, сооружения, объекта незавершенного строительства, расположенного на земельном участке	—
8.	Вид (виды) разрешенного использования	—
8.1.	Дополнительные сведения об использовании земельного участка	—
9.	Сведения о земельных участках (землях общего пользования, территории общего пользования), посредством которых обеспечивается доступ	Земли общего пользования
10.	Иные сведения	—
4. Пояснения к сведениям об уточняемом земельном участке с кадастровым номером		68:30:0002014:25 :
1.	—	

1. Сведения о характерных точках границ уточняемого земельного участка с кадастровым номером 68:30:0002014:30 :

Система координат МСК-68, зона 1 Зона № 1

Обозначение характерных точек границ	Координаты, м				Метод определения координат	Формулы, примененные для расчета средней квадратической погрешности определения координат характерных точек границ (Mt), с подставленными в такие формулы значениями и итоговые (вычисленные) значения Mt, м	Описание закрепления точки
	содержатся в Едином государственном реестре недвижимости		определены в результате выполнения комплексных кадастровых работ				
	X	Y	X	Y			
1	2	3	4	5	6	7	8
46747	108,06	79,50	—	—	Метод спутниковых геодезических измерений (определений)	0,10	—
46748	126,12	78,24	—	—			
46749	127,77	93,25	—	—			
46750	128,58	100,53	—	—			
46751	130,29	116,14	—	—			
46752	153,49	206,37	—	—			
46753	139,03	210,34	—	—			
46754	117,71	132,71	—	—			
46755	114,19	114,01	—	—			
46756	112,39	114,41	—	—			
46757	111,96	110,52	—	—			
46758	109,97	101,77	—	—			

1	2	3	4	5	6	7	8
46759	109,15	95,07	—	—	Метод спутниковых геодезических измерений (определений)	0,10	—
н46760 У	—	—	350 409,18	1 304 271,09		√(0,08^2 + 0,06^2) = 0,10	
н46761 У	—	—	350 425,65	1 304 274,19			
н46762 У	—	—	350 426,17	1 304 283,08			
н15039 У	—	—	350 426,86	1 304 311,02			
н15038 У	—	—	350 427,21	1 304 326,90			
н15037 У	—	—	350 426,88	1 304 335,79			
н15036 У	—	—	350 427,54	1 304 363,15			
н46763 У	—	—	350 428,10	1 304 371,86			
н17669 У	—	—	350 430,69	1 304 403,92			
н17668 У	—	—	350 415,70	1 304 404,90			
н46764 У	—	—	350 409,66	1 304 309,41			
н46765 У	—	—	350 407,82	1 304 309,36			
н46766 У	—	—	350 407,50	1 304 292,31			
н46767 У	—	—	350 408,27	1 304 280,16			
46747	108,06	79,50	—	—		0,10	

2. Сведения о частях границ уточняемого земельного участка с кадастровым номером 68:30:0002014:30 :

Обозначение части границ		Горизонтальное проложение (S), м	Описание прохождения части границ	Сведения о согласовании местоположения границ (согласовано/спорное)
от т.	до т.			

1	2	3	4	5
н46760У	н46761У	16,76	—	согласовано
н46761У	н46762У	8,91		
н46762У	н15039У	27,95		
н15039У	н15038У	15,88		
н15038У	н15037У	8,90		
н15037У	н15036У	27,37		
н15036У	н46763У	8,73		
н46763У	н17669У	32,16		
н17669У	н17668У	15,02		
н17668У	н46764У	95,68		
н46764У	н46765У	1,84		
н46765У	н46766У	17,05		
н46766У	н46767У	12,17		
н46767У	н46760У	9,12		

3. Сведения о характеристиках уточняемого земельного участка с кадастровым номером 68:30:0002014:30 :

№ п/п	Наименование характеристики	Значение характеристики
1	2	3
1.	Адрес земельного участка	—
1.1.	Сведения о местоположении земельного участка (при отсутствии адреса) в структурированном в соответствии с федеральной информационной адресной системой виде	—
1.2.	Дополнительные сведения о местоположении земельного участка	—
2.	Площадь земельного участка ± величина погрешности определения (вычисления) площади (Р ± ΔР), м²	2 130 ± 16,00
3.	Формула, примененная для вычисления предельной погрешности определения площади земельного участка, с подставленными значениями и итоговые (вычисленные) значения	3,5*0,10*√(2 130) = 16
4.	Площадь земельного участка согласно сведениям Единого государственного реестра недвижимости (Ркад), м²	2 174,00
5.	Оценка расхождения Р и Ркад (Р - Ркад), м²	44
6.	Предельный минимальный и максимальный размеры земельного участка (Рмин и Рмакс), м²	Рмин = 200 Рмакс = 5 000

1	2	3
7.	Кадастровый или иной государственный учетный номер (инвентарный) здания, сооружения, объекта незавершенного строительства, расположенного на земельном участке	68:30:0002020:131
8.	Вид (виды) разрешенного использования	—
8.1.	Дополнительные сведения об использовании земельного участка	—
9.	Сведения о земельных участках (землях общего пользования, территории общего пользования), посредством которых обеспечивается доступ	Земли общего пользования
10.	Иные сведения	На местности границы данного земельных участков существуют более 15 лет, его границы в ходе проведения ККР установлены по фактическому пользованию без захвата земель общего пользования, с учетом привязки к смежным земельным участкам, границы которых ранее были установлены в системе координат МСК-68

4. Пояснения к сведениям об уточняемом земельном участке с кадастровым номером 68:30:0002014:30 :

1.	—

1. Сведения о характерных точках границ уточняемого земельного участка с кадастровым номером 68:30:0002014:32 :

Система координат МСК-68, зона 1 Зона № 1

Обозначение характерных точек границ	Координаты, м				Метод определения координат	Формулы, примененные для расчета средней квадратической погрешности определения координат характерных точек границ (Mt), с подставленными в такие формулы значениями и итоговые (вычисленные) значения Mt, м	Описание закрепления точки
	содержатся в Едином государственном реестре недвижимости		определены в результате выполнения комплексных кадастровых работ				
	X	Y	X	Y			
1	2	3	4	5	6	7	8
46768	93,61	79,85	—	—	Метод спутниковых геодезических измерений (определений)	0,10	—
46769	95,96	79,79	—	—			
46747	108,06	79,50	—	—			
46759	109,15	95,07	—	—			

1	2	3	4	5	6	7	8
46758	109,97	101,77	—	—	Метод спутниковых геодезических измерений (определений)	0,10	—
46757	111,96	110,52	—	—			
46756	112,39	114,41	—	—			
46755	114,19	114,01	—	—			
46754	117,71	132,71	—	—			
46753	139,03	210,34	—	—			
46770	143,43	226,36	—	—			
46771	129,32	229,64	—	—			
46772	102,52	116,78	—	—			
46773	98,14	117,82	—	—			
46774	97,10	113,44	—	—			
46775	95,76	107,80	—	—			
46776	94,34	101,46	—	—			
46777	94,73	101,39	—	—			
46778	94,00	97,37	—	—			
н46760 У	—	—	350 409,18	1 304 271,09		√(0,08^2 + 0,06^2) = 0,10	
н46767 У	—	—	350 408,27	1 304 280,16			

1	2	3	4	5	6	7	8
н46766 У	—	—	350 407,50	1 304 292,31	Метод спутниковых геодезических измерений (определений)	√(0,08^2 + 0,06^2) = 0,10	—
н46765 У	—	—	350 407,82	1 304 309,36			
н46764 У	—	—	350 409,66	1 304 309,41			
н17668 У	—	—	350 415,70	1 304 404,90			
н17667 У	—	—	350 416,93	1 304 419,34			
н17646 У	—	—	350 401,98	1 304 421,89			
н46779 У	—	—	350 396,84	1 304 306,00			
н46780 У	—	—	350 392,34	1 304 306,20			
н46781 У	—	—	350 392,14	1 304 301,70			
н46782 У	—	—	350 391,92	1 304 295,91			
н46783 У	—	—	350 391,68	1 304 289,42			
н46784 У	—	—	350 392,15	1 304 285,13			
н46785 У	—	—	350 395,03	1 304 268,06			
46768	93,61	79,85	—	—		0,10	

2. Сведения о частях границ уточняемого земельного участка с кадастровым номером 68:30:0002014:32 :

Обозначение части границ		Горизонтальное проложение (S), м	Описание прохождения части границ	Сведения о согласовании местоположения границ (согласовано/спорное)
от т.	до т.			
1	2	3	4	5
н46760У	н46767У	9,12	—	согласовано
н46767У	н46766У	12,17		
н46766У	н46765У	17,05		

1	2	3	4	5
н46765У	н46764У	1,84	—	согласовано
н46764У	н17668У	95,68		
н17668У	н17667У	14,49		
н17667У	н17646У	15,17		
н17646У	н46779У	116,00		
н46779У	н46780У	4,50		
н46780У	н46781У	4,50		
н46781У	н46782У	5,79		
н46782У	н46783У	6,49		
н46783У	н46784У	4,32		
н46784У	н46785У	17,31		
н46785У	н46760У	14,47		

3. Сведения о характеристиках уточняемого земельного участка с кадастровым номером 68:30:0002014:32 :

№ п/п	Наименование характеристики	Значение характеристики
1	2	3
1.	Адрес земельного участка	—
1.1.	Сведения о местоположении земельного участка (при отсутствии адреса) в структурированном в соответствии с федеральной информационной адресной системой виде	—
1.2.	Дополнительные сведения о местоположении земельного участка	—
2.	Площадь земельного участка ± величина погрешности определения (вычисления) площади (Р ± ΔР), м²	2 129 ± 16,00
3.	Формула, примененная для вычисления предельной погрешности определения площади земельного участка, с подставленными значениями и итоговые (вычисленные) значения	3,5*0,10*√(2 129) = 16
4.	Площадь земельного участка согласно сведениям Единого государственного реестра недвижимости (Ркад), м²	2 013,00
5.	Оценка расхождения Р и Ркад (Р - Ркад), м²	116
6.	Предельный минимальный и максимальный размеры земельного участка (Рмин и Рмакс), м²	Рмин = 200 Рмакс = 5 000
7.	Кадастровый или иной государственный учетный номер (инвентарный) здания, сооружения, объекта незавершенного строительства, расположенного на земельном участке	68:30:0002020:79

1	2	3
8.	Вид (виды) разрешенного использования	—
8.1.	Дополнительные сведения об использовании земельного участка	—
9.	Сведения о земельных участках (землях общего пользования, территории общего пользования), посредством которых обеспечивается доступ	Земли общего пользования
10.	Иные сведения	На местности границы данного земельных участков существуют более 15 лет, его границы в ходе проведения ККР установлены по фактическому пользованию без захвата земель общего пользования, с учетом привязки к смежным земельным участкам, границы которых ранее были установлены в системе координат МСК-68

4. Пояснения к сведениям об уточняемом земельном участке с кадастровым номером 68:30:0002014:32 :

1.	—

1. Сведения о характерных точках границ уточняемого земельного участка с кадастровым номером 68:30:0002014:39 :

Система координат МСК-68, зона 1 Зона № 1

Обозначение характерных точек границ	Координаты, м				Метод определения координат	Формулы, примененные для расчета средней квадратической погрешности определения координат характерных точек границ (Mt), с подставленными в такие формулы значениями и итоговые (вычисленные) значения Mt, м	Описание закрепления точки
	содержатся в Едином государственном реестре недвижимости		определены в результате выполнения комплексных кадастровых работ				
	X	Y	X	Y			
1	2	3	4	5	6	7	8
46786	89,50	96,73	—	—	Метод спутниковых геодезических измерений (определений)	0,10	—
46787	91,57	94,81	—	—			
46788	114,77	94,39	—	—			
46789	119,56	128,82	—	—			
46790	129,28	160,45	—	—			
46791	130,85	167,86	—	—			

1	2	3	4	5	6	7	8
46792	110,51	172,53	—	—	Метод спутниковых геодезических измерений (определений)	0,10	—
46793	105,14	174,20	—	—			
46794	92,45	111,34	—	—			
н46795 У	—	—	350 278,69	1 304 249,79		√(0,08^2 + 0,06^2) = 0,10	
н46796 У	—	—	350 277,50	1 304 264,93			
н46797 У	—	—	350 277,24	1 304 278,12			
н46798 У	—	—	350 277,10	1 304 284,51			
н46799 У	—	—	350 281,93	1 304 317,34			
н46800 У	—	—	350 282,51	1 304 324,90			
н46801 У	—	—	350 282,57	1 304 325,74			
н46802 У	—	—	350 256,06	1 304 327,91			
н46803 У	—	—	350 253,08	1 304 277,42			
н46804 У	—	—	350 253,41	1 304 249,13			
н46805 У	—	—	350 256,42	1 304 247,63			
46786	89,50	96,73	—	—		0,10	

2. Сведения о частях границ уточняемого земельного участка с кадастровым номером 68:30:0002014:39 :

Обозначение части границ		Горизонтальное проложение (S), м	Описание прохождения части границ	Сведения о согласовании местоположения границ (согласовано/спорное)
от т.	до т.			
1	2	3	4	5
н46795У	н46796У	15,19	—	согласовано

1	2	3	4	5
н46796У	н46797У	13,19	—	согласовано
н46797У	н46798У	6,39		
н46798У	н46799У	33,18		
н46799У	н46800У	7,58		
н46800У	н46801У	0,84		
н46801У	н46802У	26,60		
н46802У	н46803У	50,58		
н46803У	н46804У	28,29		
н46804У	н46805У	3,36		
н46805У	н46795У	22,37		

3. Сведения о характеристиках уточняемого земельного участка с кадастровым номером 68:30:0002014:39 :

№ п/п	Наименование характеристики	Значение характеристики
1	2	3
1.	Адрес земельного участка	—
1.1.	Сведения о местоположении земельного участка (при отсутствии адреса) в структурированном в соответствии с федеральной информационной адресной системой виде	—
1.2.	Дополнительные сведения о местоположении земельного участка	—
2.	Площадь земельного участка ± величина погрешности определения (вычисления) площади (Р ± ΔР), м²	1 950 ± 15,00
3.	Формула, примененная для вычисления предельной погрешности определения площади земельного участка, с подставленными значениями и итоговые (вычисленные) значения	3,5*0,10*√(1 950) = 15
4.	Площадь земельного участка согласно сведениям Единого государственного реестра недвижимости (Ркад), м²	1 920,00
5.	Оценка расхождения Р и Ркад (Р - Ркад), м²	30
6.	Предельный минимальный и максимальный размеры земельного участка (Рмин и Рмакс), м²	Рмин = 200 Рмакс = 5 000
7.	Кадастровый или иной государственный учетный номер (инвентарный) здания, сооружения, объекта незавершенного строительства, расположенного на земельном участке	68:30:0002020:316
8.	Вид (виды) разрешенного использования	—
8.1.	Дополнительные сведения об использовании земельного участка	—

1	2	3
9.	Сведения о земельных участках (землях общего пользования, территории общего пользования), посредством которых обеспечивается доступ	Земли общего пользования
10.	Иные сведения	На местности границы данного земельных участков существуют более 15 лет, его границы в ходе проведения ККР установлены по фактическому пользованию без захвата земель общего пользования, с учетом привязки к смежным земельным участкам, границы которых ранее были установлены в системе координат МСК-68

4. Пояснения к сведениям об уточняемом земельном участке с кадастровым номером 68:30:0002014:39 :

1.	—

1. Сведения о характерных точках границ уточняемого земельного участка с кадастровым номером 68:30:0002014:41 :

Система координат МСК-68, зона 1 Зона № 1

Обозначение характерных точек границ	Координаты, м				Метод определения координат	Формулы, примененные для расчета средней квадратической погрешности определения координат характерных точек границ (Mt), с подставленными в такие формулы значениями и итоговые (вычисленные) значения Mt, м	Описание закрепления точки
	содержатся в Едином государственном реестре недвижимости		определены в результате выполнения комплексных кадастровых работ				
	X	Y	X	Y			
1	2	3	4	5	6	7	8
46806	181,37	178,52	—	—	Метод спутниковых геодезических измерений (определений)	0,10	—
46807	179,45	171,27	—	—			
46808	178,68	168,37	—	—			
46809	208,49	160,49	—	—			
46810	209,23	163,40	—	—			
46811	211,14	170,96	—	—			
н46812 У	—	—	350 562,72	1 304 327,13		√(0,08^2 + 0,06^2) = 0,10	

1	2	3	4	5	6	7	8
н46813 У	—	—	350 560,93	1 304 319,85	Метод спутниковых геодезических измерений (определений)	√(0,08^2 + 0,06^2) = 0,10	—
н46814 У	—	—	350 560,21	1 304 316,94			
н46815 У	—	—	350 590,15	1 304 309,58			
н46816 У	—	—	350 590,84	1 304 312,50			
н46817 У	—	—	350 592,62	1 304 320,09			
46806	181,37	178,52	—	—		0,10	

2. Сведения о частях границ уточняемого земельного участка с кадастровым номером 68:30:0002014:41 :

Обозначение части границ		Горизонтальное проложение (S), м	Описание прохождения части границ	Сведения о согласовании местоположения границ (согласовано/спорное)
от т.	до т.			
1	2	3	4	5
н46812У	н46813У	7,50	—	согласовано
н46813У	н46814У	3,00		
н46814У	н46815У	30,83		
н46815У	н46816У	3,00		
н46816У	н46817У	7,80		
н46817У	н46812У	30,72		

3. Сведения о характеристиках уточняемого земельного участка с кадастровым номером 68:30:0002014:41 :

№ п/п	Наименование характеристики	Значение характеристики
1	2	3
1.	Адрес земельного участка	—
1.1.	Сведения о местоположении земельного участка (при отсутствии адреса) в структурированном в соответствии с федеральной информационной адресной системой виде	—
1.2.	Дополнительные сведения о местоположении земельного участка	—
2.	Площадь земельного участка ± величина погрешности определения (вычисления) площади (Р ± ΔР), м²	328 ± 6,00

1	2	3
3.	Формула, примененная для вычисления предельной погрешности определения площади земельного участка, с подставленными значениями и итоговые (вычисленные) значения	3,5*0,10*√(328) = 6
4.	Площадь земельного участка согласно сведениям Единого государственного реестра недвижимости (Ркад), м²	328,00
5.	Оценка расхождения Р и Ркад (Р - Ркад), м²	0
6.	Предельный минимальный и максимальный размеры земельного участка (Рмин и Рмакс), м²	— —
7.	Кадастровый или иной государственный учетный номер (инвентарный) здания, сооружения, объекта незавершенного строительства, расположенного на земельном участке	68:30:0002014:73
8.	Вид (виды) разрешенного использования	—
8.1.	Дополнительные сведения об использовании земельного участка	—
9.	Сведения о земельных участках (землях общего пользования, территории общего пользования), посредством которых обеспечивается доступ	Земли общего пользования
10.	Иные сведения	На местности границы данного земельных участков существуют более 15 лет, его границы в ходе проведения ККР установлены по фактическому пользованию без захвата земель общего пользования, с учетом привязки к смежным земельным участкам, границы которых ранее были установлены в системе координат МСК-68

4. Пояснения к сведениям об уточняемом земельном участке с кадастровым номером 68:30:0002014:41 :

1.	—

1. Сведения о характерных точках границ уточняемого земельного участка с кадастровым номером 68:30:0002014:42 :

Система координат МСК-68, зона 1 Зона № 1

Обозначение характерных точек границ	Координаты, м				Метод определения координат	Формулы, примененные для расчета средней квадратической погрешности определения координат характерных точек границ (Mt), с подставленными в такие формулы значениями и итоговые (вычисленные) значения Mt, м	Описание закрепления точки
	содержатся в Едином государственном реестре недвижимости		определены в результате выполнения комплексных кадастровых работ				
	X	Y	X	Y			
1	2	3	4	5	6	7	8

1	2	3	4	5	6	7	8
46818	155,17	201,95	—	—	Метод спутниковых геодезических измерений (определений)	0,10	—
46819	136,87	132,78	—	—			
46820	160,56	126,51	—	—			
46821	168,24	155,51	—	—			
46822	172,88	154,28	—	—			
46823	177,52	171,78	—	—			
46807	179,45	171,27	—	—			
46824	181,24	178,04	—	—			
46825	185,43	193,94	—	—			
н46826 У	—	—	350 533,40	1 304 348,16		√(0,08^2 + 0,06^2) = 0,10	
н46746 У	—	—	350 532,39	1 304 343,40			
н46827 У	—	—	350 528,64	1 304 325,77			
н46745 У	—	—	350 518,65	1 304 278,84			
н46828 У	—	—	350 542,62	1 304 273,74			
н18306 У	—	—	350 544,19	1 304 281,12			
н18305 У	—	—	350 548,87	1 304 303,08			
н18304 У	—	—	350 554,80	1 304 301,74			

1	2	3	4	5	6	7	8
н46829 У	—	—	350 564,00	1 304 341,64	Метод спутниковых геодезических измерений (определений)	√(0,08^2 + 0,06^2) = 0,10	—
46818	155,17	201,95	—	—		0,10	

2. Сведения о частях границ уточняемого земельного участка с кадастровым номером 68:30:0002014:42 :

Обозначение части границ		Горизонтальное проложение (S), м	Описание прохождения части границ	Сведения о согласовании местоположения границ (согласовано/спорное)
от т.	до т.			
1	2	3	4	5
н46826У	н46746У	4,87	—	согласовано
н46746У	н46827У	18,02		
н46827У	н46745У	47,98		
н46745У	н46828У	24,51		
н46828У	н18306У	7,55		
н18306У	н18305У	22,45		
н18305У	н18304У	6,08		
н18304У	н46829У	40,95		
н46829У	н46826У	31,29		

3. Сведения о характеристиках уточняемого земельного участка с кадастровым номером 68:30:0002014:42 :

№ п/п	Наименование характеристики	Значение характеристики
1	2	3
1.	Адрес земельного участка	—
1.1.	Сведения о местоположении земельного участка (при отсутствии адреса) в структурированном в соответствии с федеральной информационной адресной системой виде	—
1.2.	Дополнительные сведения о местоположении земельного участка	—
2.	Площадь земельного участка ± величина погрешности определения (вычисления) площади (Р ± ΔР), м²	2 000 ± 16,00
3.	Формула, примененная для вычисления предельной погрешности определения площади земельного участка, с подставленными значениями и итоговые (вычисленные) значения	3,5*0,10*√(2 000) = 16
4.	Площадь земельного участка согласно сведениям Единого государственного реестра недвижимости (Ркад), м²	2 000,00

1	2	3
5.	Оценка расхождения Р и Ркад (Р - Ркад), м²	0
6.	Предельный минимальный и максимальный размеры земельного участка (Рмин и Рмакс), м²	Рмин = 200 Рмакс = 5 000
7.	Кадастровый или иной государственный учетный номер (инвентарный) здания, сооружения, объекта незавершенного строительства, расположенного на земельном участке	—
8.	Вид (виды) разрешенного использования	—
8.1.	Дополнительные сведения об использовании земельного участка	—
9.	Сведения о земельных участках (землях общего пользования, территории общего пользования), посредством которых обеспечивается доступ	Земли общего пользования
10.	Иные сведения	На местности границы данного земельных участков существуют более 15 лет, его границы в ходе проведения ККР установлены по фактическому пользованию без захвата земель общего пользования, с учетом привязки к смежным земельным участкам, границы которых ранее были установлены в системе координат МСК-68
4. Пояснения к сведениям об уточняемом земельном участке с кадастровым номером		68:30:0002014:42 :
1.	—	

Описание местоположения здания, сооружения, объекта незавершенного строительства на земельном участке

1. Сведения о характерных точках контура объекта недвижимости с кадастровым номером 68:30:0000000:130 :

Система координат МСК-68, зона 1 Зона № 1

Обозначение характерных точек границ	Содержатся в Едином государственном реестре недвижимости			Определены в ходе выполнения комплексных кадастровых работ			Метод определения координат	Формулы, примененные для расчета средней квадратической погрешности определения координат характерных точек (Mt), м, с подставленными в такие формулы значениями и итоговые (вычисленные) значения Mt, м
	координаты, м		Радиус, м	координаты, м		Радиус, м		
	X	Y	R	X	Y	R		
1	2	3	4	5	6	7	8	9
н19192 О	—	—	—	350 490,86	1 304 404,78	—	Метод спутниковых геодезических измерений (определений)	√(0,08^2 + 0,06^2) = 0,10
н19193 О	—	—	—	350 493,38	1 304 414,16	—		
н19194 О	—	—	—	350 485,73	1 304 416,22	—		
н19195 О	—	—	—	350 484,78	1 304 412,68	—		
н19196 О	—	—	—	350 482,60	1 304 413,27	—		
н19197 О	—	—	—	350 480,71	1 304 406,22	—		
н19198 О	—	—	—	350 487,19	1 304 404,48	—		
н19199 О	—	—	—	350 487,51	1 304 405,68	—		
н19192 О	—	—	—	350 490,86	1 304 404,78	—		

2. Сведения о характеристиках объекта недвижимости с кадастровым номером 68:30:0000000:130 :

№ п/п	Наименование характеристики	Значение характеристики
1	2	3
1.	Вид объекта недвижимости	Здание

1	2	3
2.	Ранее присвоенный государственный учетный номер (инвентарный) здания, сооружения, объекта незавершенного строительства	—
3.	Кадастровый номер земельного участка (земельных участков), в границах которого (которых) расположены здание, сооружение, объект незавершенного строительства	68:30:0002014:15
4.	Уникальный учетный номер кадастрового квартала, в границах которого расположены здание, сооружение, объект незавершенного строительства	68:30:0002014
5.	Адрес здания, сооружения, объекта незавершенного строительства	—
5.1.	Сведения о местоположении здания, сооружения, объекта незавершенного строительства (при отсутствии адреса) в структурированном в соответствии с федеральной информационной адресной системой виде	—
5.2.	Дополнительные сведения о местоположении	—
6.	Иные сведения	—

3. Пояснения к сведениям об объекте недвижимости с кадастровым номером 68:30:0000000:130 :

1.	—

1. Сведения о характерных точках контура объекта недвижимости с кадастровым номером 68:30:0001076:129 :

Система координат МСК-68, зона 1 Зона № 1

Обозначение характерных точек границ	Содержатся в Едином государственном реестре недвижимости			Определены в ходе выполнения комплексных кадастровых работ			Метод определения координат	Формулы, примененные для расчета средней квадратической погрешности определения координат характерных точек (Mt), м, с подставленными в такие формулы значениями и итоговые (вычисленные) значения Mt, м
	координаты, м		Радиус, м	координаты, м		Радиус, м		
	X	Y	R	X	Y	R		
1	2	3	4	5	6	7	8	9
н4811О	—	—	—	350 370,25	1 304 441,24	—	Метод спутниковых геодезических измерений (определений)	√(0,08^2 + 0,06^2) = 0,10
н4812О	—	—	—	350 366,74	1 304 441,24	—		
н4813О	—	—	—	350 366,74	1 304 439,54	—		

1	2	3	4	5	6	7	8	9
н4814О	—	—	—	350 358,87	1 304 439,56	—	Метод спутниковых геодезических измерений (определений)	√(0,08^2 + 0,06^2) = 0,10
н4815О	—	—	—	350 358,86	1 304 431,46	—		
н4816О	—	—	—	350 366,76	1 304 431,45	—		
н4817О	—	—	—	350 366,76	1 304 429,57	—		
н4818О	—	—	—	350 370,23	1 304 429,56	—		
н4811О	—	—	—	350 370,25	1 304 441,24	—		

2. Сведения о характеристиках объекта недвижимости с кадастровым номером 68:30:0001076:129 :

№ п/п	Наименование характеристики	Значение характеристики
1	2	3
1.	Вид объекта недвижимости	Здание
2.	Ранее присвоенный государственный учетный номер (инвентарный) здания, сооружения, объекта незавершенного строительства	—
3.	Кадастровый номер земельного участка (земельных участков), в границах которого (которых) расположены здание, сооружение, объект незавершенного строительства	68:30:0002014:18
4.	Уникальный учетный номер кадастрового квартала, в границах которого расположены здание, сооружение, объект незавершенного строительства	68:30:0002014
5.	Адрес здания, сооружения, объекта незавершенного строительства	—
5.1.	Сведения о местоположении здания, сооружения, объекта незавершенного строительства (при отсутствии адреса) в структурированном в соответствии с федеральной информационной адресной системой виде	—
5.2.	Дополнительные сведения о местоположении	—
6.	Иные сведения	—

3. Пояснения к сведениям об объекте недвижимости с кадастровым номером 68:30:0001076:129 :

1.	—

1. Сведения о характерных точках контура объекта недвижимости с кадастровым номером 68:30:0001080:15 :

Система координат МСК-68, зона 1 Зона № 1

Обозначение характерных точек границ	Содержатся в Едином государственном реестре недвижимости			Определены в ходе выполнения комплексных кадастровых работ			Метод определения координат	Формулы, примененные для расчета средней квадратической погрешности определения координат характерных точек (Mt), м, с подставленными в такие формулы значениями и итоговые (вычисленные) значения Mt, м
	координаты, м		Радиус, м	координаты, м		Радиус, м		
	X	Y	R	X	Y	R		
1	2	3	4	5	6	7	8	9
н18229 О	—	—	—	350 615,55	1 304 312,17	—	Метод спутниковых геодезических измерений (определений)	√(0,08^2 + 0,06^2) = 0,10
н18230 О	—	—	—	350 616,36	1 304 319,18	—		
н18231 О	—	—	—	350 613,99	1 304 319,46	—		
н18232 О	—	—	—	350 614,64	1 304 325,04	—		
н18233 О	—	—	—	350 605,95	1 304 326,04	—		
н18234 О	—	—	—	350 604,69	1 304 315,13	—		
н18235 О	—	—	—	350 610,74	1 304 314,43	—		
н18236 О	—	—	—	350 610,54	1 304 312,75	—		
н18229 О	—	—	—	350 615,55	1 304 312,17	—		

2. Сведения о характеристиках объекта недвижимости с кадастровым номером 68:30:0001080:15 :

№ п/п	Наименование характеристики	Значение характеристики
1	2	3
1.	Вид объекта недвижимости	Здание
2.	Ранее присвоенный государственный учетный номер (инвентарный) здания, сооружения, объекта незавершенного строительства	—

1	2	3
3.	Кадастровый номер земельного участка (земельных участков), в границах которого (которых) расположены здание, сооружение, объект незавершенного строительства	68:30:0002014:25
4.	Уникальный учетный номер кадастрового квартала, в границах которого расположены здание, сооружение, объект незавершенного строительства	68:30:0002014
5.	Адрес здания, сооружения, объекта незавершенного строительства	—
5.1.	Сведения о местоположении здания, сооружения, объекта незавершенного строительства (при отсутствии адреса) в структурированном в соответствии с федеральной информационной адресной системой виде	—
5.2.	Дополнительные сведения о местоположении	—
6.	Иные сведения	—

3. Пояснения к сведениям об объекте недвижимости с кадастровым номером 68:30:0001080:15 :

1.	—

1. Сведения о характерных точках контура объекта недвижимости с кадастровым номером 68:30:0001080:23 :

Система координат МСК-68, зона 1 Зона № 1

Обозначение характерных точек границ	Содержатся в Едином государственном реестре недвижимости			Определены в ходе выполнения комплексных кадастровых работ			Метод определения координат	Формулы, примененные для расчета средней квадратической погрешности определения координат характерных точек (Mt), м, с подставленными в такие формулы значениями и итоговые (вычисленные) значения Mt, м
	координаты, м		Радиус, м	координаты, м		Радиус, м		
	X	Y	R	X	Y	R		
1	2	3	4	5	6	7	8	9
н18241 О	—	—	—	350 461,12	1 304 298,20	—	Метод спутниковых геодезических измерений (определений)	√(0,08^2 + 0,06^2) = 0,10
н18242 О	—	—	—	350 462,39	1 304 306,27	—		
н18243 О	—	—	—	350 464,69	1 304 305,91	—		
н18244 О	—	—	—	350 465,58	1 304 311,60	—		

1	2	3	4	5	6	7	8	9
н18245 О	—	—	—	350 452,72	1 304 313,63	—	Метод спутниковых геодезических измерений (определений)	√(0,08^2 + 0,06^2) = 0,10
н18246 О	—	—	—	350 451,75	1 304 307,49	—		
н18247 О	—	—	—	350 453,63	1 304 307,20	—		
н18248 О	—	—	—	350 452,43	1 304 299,57	—		
н18241 О	—	—	—	350 461,12	1 304 298,20	—		

2. Сведения о характеристиках объекта недвижимости с кадастровым номером 68:30:0001080:23 :

№ п/п	Наименование характеристики	Значение характеристики
1	2	3
1.	Вид объекта недвижимости	Здание
2.	Ранее присвоенный государственный учетный номер (инвентарный) здания, сооружения, объекта незавершенного строительства	—
3.	Кадастровый номер земельного участка (земельных участков), в границах которого (которых) расположены здание, сооружение, объект незавершенного строительства	68:30:0002014:29
4.	Уникальный учетный номер кадастрового квартала, в границах которого расположены здание, сооружение, объект незавершенного строительства	68:30:0002014
5.	Адрес здания, сооружения, объекта незавершенного строительства	—
5.1.	Сведения о местоположении здания, сооружения, объекта незавершенного строительства (при отсутствии адреса) в структурированном в соответствии с федеральной информационной адресной системой виде	—
5.2.	Дополнительные сведения о местоположении	—
6.	Иные сведения	—

3. Пояснения к сведениям об объекте недвижимости с кадастровым номером 68:30:0001080:23 :

1.	—

1. Сведения о характерных точках контура объекта недвижимости с кадастровым номером 68:30:0002014:44 :

Система координат МСК-68, зона 1 Зона № 1

Обозначение характерных точек границ	Содержатся в Едином государственном реестре недвижимости			Определены в ходе выполнения комплексных кадастровых работ			Метод определения координат	Формулы, примененные для расчета средней квадратической погрешности определения координат характерных точек (Mt), м, с подставленными в такие формулы значениями и итоговые (вычисленные) значения Mt, м
	координаты, м		Радиус, м	координаты, м		Радиус, м		
	X	Y	R	X	Y	R		
1	2	3	4	5	6	7	8	9
н18577 О	—	—	—	350 460,01	1 304 422,83	—	Метод спутниковых геодезических измерений (определений)	√(0,08^2 + 0,06^2) = 0,10
н18578 О	—	—	—	350 461,08	1 304 429,67	—		
н18579 О	—	—	—	350 456,44	1 304 430,40	—		
н18580 О	—	—	—	350 455,32	1 304 423,25	—		
н18581 О	—	—	—	350 452,76	1 304 423,65	—		
н18582 О	—	—	—	350 452,21	1 304 420,08	—		
н18583 О	—	—	—	350 459,41	1 304 418,96	—		
н18577 О	—	—	—	350 460,01	1 304 422,83	—		

2. Сведения о характеристиках объекта недвижимости с кадастровым номером 68:30:0002014:44 :

№ п/п	Наименование характеристики	Значение характеристики
1	2	3
1.	Вид объекта недвижимости	Здание
2.	Ранее присвоенный государственный учетный номер (инвентарный) здания, сооружения, объекта незавершенного строительства	—
3.	Кадастровый номер земельного участка (земельных участков), в границах которого (которых) расположены здание, сооружение, объект незавершенного строительства	68:30:0002014:16

1	2	3
4.	Уникальный учетный номер кадастрового квартала, в границах которого расположены здание, сооружение, объект незавершенного строительства	68:30:0002014
5.	Адрес здания, сооружения, объекта незавершенного строительства	—
5.1.	Сведения о местоположении здания, сооружения, объекта незавершенного строительства (при отсутствии адреса) в структурированном в соответствии с федеральной информационной адресной системой виде	—
5.2.	Дополнительные сведения о местоположении	—
6.	Иные сведения	—

3. Пояснения к сведениям об объекте недвижимости с кадастровым номером 68:30:0002014:44 :

1.	—

1. Сведения о характерных точках контура объекта недвижимости с кадастровым номером 68:30:0002014:45 :

Система координат МСК-68, зона 1 Зона № 1

Обозначение характерных точек границ	Содержатся в Едином государственном реестре недвижимости			Определены в ходе выполнения комплексных кадастровых работ			Метод определения координат	Формулы, примененные для расчета средней квадратической погрешности определения координат характерных точек (Mt), м, с подставленными в такие формулы значениями и итоговые (вычисленные) значения Mt, м
	координаты, м		Радиус, м	координаты, м		Радиус, м		
	X	Y	R	X	Y	R		
1	2	3	4	5	6	7	8	9
н18584 О	—	—	—	350 260,73	1 304 330,75	—	Метод спутниковых геодезических измерений (определений)	√(0,08^2 + 0,06^2) = 0,10
н18585 О	—	—	—	350 266,67	1 304 330,61	—		
н18586 О	—	—	—	350 266,87	1 304 338,53	—		
н18587 О	—	—	—	350 260,93	1 304 338,67	—		
н18584 О	—	—	—	350 260,73	1 304 330,75	—		

2. Сведения о характеристиках объекта недвижимости с кадастровым номером 68:30:0002014:45 :

№ п/п	Наименование характеристики	Значение характеристики
1	2	3
1.	Вид объекта недвижимости	Здание
2.	Ранее присвоенный государственный учетный номер (инвентарный) здания, сооружения, объекта незавершенного строительства	—
3.	Кадастровый номер земельного участка (земельных участков), в границах которого (которых) расположены здание, сооружение, объект незавершенного строительства	68:30:0002014:24
4.	Уникальный учетный номер кадастрового квартала, в границах которого расположены здание, сооружение, объект незавершенного строительства	68:30:0002014
5.	Адрес здания, сооружения, объекта незавершенного строительства	—
5.1.	Сведения о местоположении здания, сооружения, объекта незавершенного строительства (при отсутствии адреса) в структурированном в соответствии с федеральной информационной адресной системой виде	—
5.2.	Дополнительные сведения о местоположении	—
6.	Иные сведения	—

3. Пояснения к сведениям об объекте недвижимости с кадастровым номером 68:30:0002014:45 :

1.	—

1. Сведения о характерных точках контура объекта недвижимости с кадастровым номером 68:30:0002014:46 :

Система координат МСК-68, зона 1 Зона № 1

Обозначение характерных точек границ	Содержатся в Едином государственном реестре недвижимости			Определены в ходе выполнения комплексных кадастровых работ			Метод определения координат	Формулы, примененные для расчета средней квадратической погрешности определения координат характерных точек (Mt), м, с подставленными в такие формулы значениями и итоговые (вычисленные) значения Mt, м
	координаты, м		Радиус, м	координаты, м		Радиус, м		
	X	Y	R	X	Y	R		
1	2	3	4	5	6	7	8	9
н18588 О	—	—	—	350 395,00	1 304 437,95	—	Метод спутниковых геодезических измерений (определений)	√(0,08^2 + 0,06^2) = 0,10

1	2	3	4	5	6	7	8	9
н18589 О	—	—	—	350 395,21	1 304 440,55	—	Метод спутниковых геодезических измерений (определений)	√(0,08^2 + 0,06^2) = 0,10
н18590 О	—	—	—	350 393,01	1 304 440,74	—		
н18591 О	—	—	—	350 392,78	1 304 437,95	—		
н18592 О	—	—	—	350 384,54	1 304 438,82	—		
н18593 О	—	—	—	350 383,67	1 304 430,54	—		
н18594 О	—	—	—	350 394,10	1 304 429,45	—		
н18588 О	—	—	—	350 395,00	1 304 437,95	—		

2. Сведения о характеристиках объекта недвижимости с кадастровым номером 68:30:0002014:46 :

№ п/п	Наименование характеристики	Значение характеристики
1	2	3
1.	Вид объекта недвижимости	Здание
2.	Ранее присвоенный государственный учетный номер (инвентарный) здания, сооружения, объекта незавершенного строительства	—
3.	Кадастровый номер земельного участка (земельных участков), в границах которого (которых) расположены здание, сооружение, объект незавершенного строительства	68:30:0002014:17
4.	Уникальный учетный номер кадастрового квартала, в границах которого расположены здание, сооружение, объект незавершенного строительства	68:30:0002014
5.	Адрес здания, сооружения, объекта незавершенного строительства	—
5.1.	Сведения о местоположении здания, сооружения, объекта незавершенного строительства (при отсутствии адреса) в структурированном в соответствии с федеральной информационной адресной системой виде	—
5.2.	Дополнительные сведения о местоположении	—
6.	Иные сведения	—

3. Пояснения к сведениям об объекте недвижимости с кадастровым номером 68:30:0002014:46 :

1.	—

1. Сведения о характерных точках контура объекта недвижимости с кадастровым номером 68:30:0002014:73 :

Система координат МСК-68, зона 1 Зона № 1

Обозначение характерных точек границ	Содержатся в Едином государственном реестре недвижимости			Определены в ходе выполнения комплексных кадастровых работ			Метод определения координат	Формулы, примененные для расчета средней квадратической погрешности определения координат характерных точек (Mt), м, с подставленными в такие формулы значениями и итоговые (вычисленные) значения Mt, м
	координаты, м		Радиус, м	координаты, м		Радиус, м		
	X	Y	R	X	Y	R		
1	2	3	4	5	6	7	8	9
н18609 О	—	—	—	350 591,65	1 304 318,73	—	Метод спутниковых геодезических измерений (определений)	√(0,08^2 + 0,06^2) = 0,10
н18610 О	—	—	—	350 562,66	1 304 325,63	—		
н18611 О	—	—	—	350 561,50	1 304 320,75	—		
н18612 О	—	—	—	350 576,13	1 304 317,27	—		
н18613 О	—	—	—	350 575,31	1 304 313,84	—		
н18614 О	—	—	—	350 579,37	1 304 312,87	—		
н18615 О	—	—	—	350 580,16	1 304 316,22	—		
н18616 О	—	—	—	350 590,46	1 304 313,77	—		
н18609 О	—	—	—	350 591,65	1 304 318,73	—		

2. Сведения о характеристиках объекта недвижимости с кадастровым номером 68:30:0002014:73 :

№ п/п	Наименование характеристики	Значение характеристики
1	2	3
1.	Вид объекта недвижимости	Здание

1	2	3
2.	Ранее присвоенный государственный учетный номер (инвентарный) здания, сооружения, объекта незавершенного строительства	—
3.	Кадастровый номер земельного участка (земельных участков), в границах которого (которых) расположены здание, сооружение, объект незавершенного строительства	68:30:0002014:41
4.	Уникальный учетный номер кадастрового квартала, в границах которого расположены здание, сооружение, объект незавершенного строительства	68:30:0002014
5.	Адрес здания, сооружения, объекта незавершенного строительства	—
5.1.	Сведения о местоположении здания, сооружения, объекта незавершенного строительства (при отсутствии адреса) в структурированном в соответствии с федеральной информационной адресной системой виде	—
5.2.	Дополнительные сведения о местоположении	—
6.	Иные сведения	—

3. Пояснения к сведениям об объекте недвижимости с кадастровым номером 68:30:0002014:73 :

1.	—

1. Сведения о характерных точках контура объекта недвижимости с кадастровым номером 68:30:0002014:76 :

Система координат МСК-68, зона 1 Зона № 1

Обозначение характерных точек границ	Содержатся в Едином государственном реестре недвижимости			Определены в ходе выполнения комплексных кадастровых работ			Метод определения координат	Формулы, примененные для расчета средней квадратической погрешности определения координат характерных точек (Mt), м, с подставленными в такие формулы значениями и итоговые (вычисленные) значения Mt, м
	координаты, м		Радиус, м	координаты, м		Радиус, м		
	X	Y	R	X	Y	R		
1	2	3	4	5	6	7	8	9
н18627 О	—	—	—	350 579,86	1 304 373,85	—	Метод спутниковых геодезических измерений (определений)	√(0,08^2 + 0,06^2) = 0,10
н18628 О	—	—	—	350 581,82	1 304 382,57	—		
н18629 О	—	—	—	350 576,40	1 304 383,79	—		

1	2	3	4	5	6	7	8	9
н18630 О	—	—	—	350 574,43	1 304 375,07	—	Метод спутниковых геодезических измерений (определений)	√(0,08^2 + 0,06^2) = 0,10
н18627 О	—	—	—	350 579,86	1 304 373,85	—		

2. Сведения о характеристиках объекта недвижимости с кадастровым номером 68:30:0002014:76 :

№ п/п	Наименование характеристики	Значение характеристики
1	2	3
1.	Вид объекта недвижимости	Здание
2.	Ранее присвоенный государственный учетный номер (инвентарный) здания, сооружения, объекта незавершенного строительства	—
3.	Кадастровый номер земельного участка (земельных участков), в границах которого (которых) расположены здание, сооружение, объект незавершенного строительства	68:30:0002014:307, 68:30:0002014:14
4.	Уникальный учетный номер кадастрового квартала, в границах которого расположены здание, сооружение, объект незавершенного строительства	68:30:0002014
5.	Адрес здания, сооружения, объекта незавершенного строительства	—
5.1.	Сведения о местоположении здания, сооружения, объекта незавершенного строительства (при отсутствии адреса) в структурированном в соответствии с федеральной информационной адресной системой виде	—
5.2.	Дополнительные сведения о местоположении	—
6.	Иные сведения	—

3. Пояснения к сведениям об объекте недвижимости с кадастровым номером 68:30:0002014:76 :

1.	—

1. Сведения о характерных точках контура объекта недвижимости с кадастровым номером 68:30:0002014:87 :

Система координат МСК-68, зона 1 Зона № 1

Обозначение характерных точек границ	Содержатся в Едином государственном реестре недвижимости			Определены в ходе выполнения комплексных кадастровых работ			Метод определения координат	Формулы, примененные для расчета средней квадратической погрешности определения координат характерных точек (Mt), м, с подставленными в такие формулы значениями и итоговые (вычисленные) значения Mt, м
	координаты, м		Радиус, м	координаты, м		Радиус, м		
	X	Y	R	X	Y	R		
1	2	3	4	5	6	7	8	9
н18661 О	—	—	—	350 475,85	1 304 295,50	—	Метод спутниковых геодезических измерений (определений)	√(0,08^2 + 0,06^2) = 0,10
н18662 О	—	—	—	350 477,29	1 304 303,94	—		
н18663 О	—	—	—	350 467,98	1 304 305,53	—		
н18664 О	—	—	—	350 466,54	1 304 297,09	—		
н18661 О	—	—	—	350 475,85	1 304 295,50	—		

2. Сведения о характеристиках объекта недвижимости с кадастровым номером 68:30:0002014:87 :

№ п/п	Наименование характеристики	Значение характеристики
1	2	3
1.	Вид объекта недвижимости	Здание
2.	Ранее присвоенный государственный учетный номер (инвентарный) здания, сооружения, объекта незавершенного строительства	—
3.	Кадастровый номер земельного участка (земельных участков), в границах которого (которых) расположены здание, сооружение, объект незавершенного строительства	68:30:0002014:28
4.	Уникальный учетный номер кадастрового квартала, в границах которого расположены здание, сооружение, объект незавершенного строительства	68:30:0002014

1	2	3
5.	Адрес здания, сооружения, объекта незавершенного строительства	—
5.1.	Сведения о местоположении здания, сооружения, объекта незавершенного строительства (при отсутствии адреса) в структурированном в соответствии с федеральной информационной адресной системой виде	—
5.2.	Дополнительные сведения о местоположении	—
6.	Иные сведения	—

3. Пояснения к сведениям об объекте недвижимости с кадастровым номером 68:30:0002014:87 :

1.	—

1. Сведения о характерных точках контура объекта недвижимости с кадастровым номером 68:30:0002014:90 :

Система координат МСК-68, зона 1 Зона № 1

Обозначение характерных точек границ	Содержатся в Едином государственном реестре недвижимости			Определены в ходе выполнения комплексных кадастровых работ			Метод определения координат	Формулы, примененные для расчета средней квадратической погрешности определения координат характерных точек (Mt), м, с подставленными в такие формулы значениями и итоговые (вычисленные) значения Mt, м
	координаты, м		Радиус, м	координаты, м		Радиус, м		
	X	Y	R	X	Y	R		
1	2	3	4	5	6	7	8	9
н18665 О	—	—	—	350 311,78	1 304 415,81	—	Метод спутниковых геодезических измерений (определений)	√(0,08^2 + 0,06^2) = 0,10
н18666 О	—	—	—	350 312,32	1 304 422,93	—		
н18667 О	—	—	—	350 315,42	1 304 422,69	—		
н18668 О	—	—	—	350 315,94	1 304 429,56	—		
н18669 О	—	—	—	350 305,12	1 304 430,38	—		
н18670 О	—	—	—	350 304,96	1 304 428,18	—		
н18671 О	—	—	—	350 306,90	1 304 428,03	—		

1	2	3	4	5	6	7	8	9
н18672 О	—	—	—	350 306,01	1 304 416,24	—	Метод спутниковых геодезических измерений (определений)	√(0,08^2 + 0,06^2) = 0,10
н18665 О	—	—	—	350 311,78	1 304 415,81	—		

2. Сведения о характеристиках объекта недвижимости с кадастровым номером 68:30:0002014:90 :

№ п/п	Наименование характеристики	Значение характеристики
1	2	3
1.	Вид объекта недвижимости	Здание
2.	Ранее присвоенный государственный учетный номер (инвентарный) здания, сооружения, объекта незавершенного строительства	—
3.	Кадастровый номер земельного участка (земельных участков), в границах которого (которых) расположены здание, сооружение, объект незавершенного строительства	68:30:0002014:21
4.	Уникальный учетный номер кадастрового квартала, в границах которого расположены здание, сооружение, объект незавершенного строительства	68:30:0002014
5.	Адрес здания, сооружения, объекта незавершенного строительства	—
5.1.	Сведения о местоположении здания, сооружения, объекта незавершенного строительства (при отсутствии адреса) в структурированном в соответствии с федеральной информационной адресной системой виде	—
5.2.	Дополнительные сведения о местоположении	—
6.	Иные сведения	—

3. Пояснения к сведениям об объекте недвижимости с кадастровым номером 68:30:0002014:90 :

1.	—

1. Сведения о характерных точках контура объекта недвижимости с кадастровым номером 68:30:0002014:91 :

Система координат МСК-68, зона 1 Зона № 1

Обозначение характерных точек границ	Содержатся в Едином государственном реестре недвижимости			Определены в ходе выполнения комплексных кадастровых работ			Метод определения координат	Формулы, примененные для расчета средней квадратической погрешности определения координат характерных точек (Mt), м, с подставленными в такие формулы значениями и итоговые (вычисленные) значения Mt, м
	координаты, м		Радиус, м	координаты, м		Радиус, м		
	X	Y	R	X	Y	R		
1	2	3	4	5	6	7	8	9
н18673 О	—	—	—	350 293,11	1 304 414,42	—	Метод спутниковых геодезических измерений (определений)	√(0,08^2 + 0,06^2) = 0,10
н18674 О	—	—	—	350 293,54	1 304 420,98	—		
н18675 О	—	—	—	350 292,90	1 304 421,02	—		
н18676 О	—	—	—	350 293,37	1 304 428,11	—		
н18677 О	—	—	—	350 290,48	1 304 428,30	—		
н18678 О	—	—	—	350 290,41	1 304 427,17	—		
н18679 О	—	—	—	350 283,87	1 304 427,60	—		
н18680 О	—	—	—	350 283,22	1 304 417,68	—		
н18681 О	—	—	—	350 289,80	1 304 417,25	—		
н18682 О	—	—	—	350 289,63	1 304 414,65	—		
н18673 О	—	—	—	350 293,11	1 304 414,42	—		

2. Сведения о характеристиках объекта недвижимости с кадастровым номером 68:30:0002014:91 :

№ п/п	Наименование характеристики	Значение характеристики
1	2	3
1.	Вид объекта недвижимости	Здание

1	2	3
2.	Ранее присвоенный государственный учетный номер (инвентарный) здания, сооружения, объекта незавершенного строительства	—
3.	Кадастровый номер земельного участка (земельных участков), в границах которого (которых) расположены здание, сооружение, объект незавершенного строительства	68:30:0002014:23
4.	Уникальный учетный номер кадастрового квартала, в границах которого расположены здание, сооружение, объект незавершенного строительства	68:30:0002014
5.	Адрес здания, сооружения, объекта незавершенного строительства	—
5.1.	Сведения о местоположении здания, сооружения, объекта незавершенного строительства (при отсутствии адреса) в структурированном в соответствии с федеральной информационной адресной системой виде	—
5.2.	Дополнительные сведения о местоположении	—
6.	Иные сведения	—

3. Пояснения к сведениям об объекте недвижимости с кадастровым номером 68:30:0002014:91 :

1.	—

1. Сведения о характерных точках контура объекта недвижимости с кадастровым номером 68:30:0002014:92 :

Система координат МСК-68, зона 1 Зона № 1

Обозначение характерных точек границ	Содержатся в Едином государственном реестре недвижимости			Определены в ходе выполнения комплексных кадастровых работ			Метод определения координат	Формулы, примененные для расчета средней квадратической погрешности определения координат характерных точек (Mt), м, с подставленными в такие формулы значениями и итоговые (вычисленные) значения Mt, м
	координаты, м		Радиус, м	координаты, м		Радиус, м		
	X	Y	R	X	Y	R		
1	2	3	4	5	6	7	8	9
н18683 О	—	—	—	350 514,31	1 304 287,47	—	Метод спутниковых геодезических измерений (определений)	√(0,08^2 + 0,06^2) = 0,10
н18684 О	—	—	—	350 517,27	1 304 301,12	—		
н18685 О	—	—	—	350 509,72	1 304 302,76	—		

1	2	3	4	5	6	7	8	9
н18686 О	—	—	—	350 509,17	1 304 300,25	—	Метод спутниковых геодезических измерений (определений)	√(0,08^2 + 0,06^2) = 0,10
н18687 О	—	—	—	350 506,27	1 304 300,88	—		
н18688 О	—	—	—	350 503,93	1 304 289,71	—		
н18683 О	—	—	—	350 514,31	1 304 287,47	—		

2. Сведения о характеристиках объекта недвижимости с кадастровым номером 68:30:0002014:92 :

№ п/п	Наименование характеристики	Значение характеристики
1	2	3
1.	Вид объекта недвижимости	Здание
2.	Ранее присвоенный государственный учетный номер (инвентарный) здания, сооружения, объекта незавершенного строительства	—
3.	Кадастровый номер земельного участка (земельных участков), в границах которого (которых) расположены здание, сооружение, объект незавершенного строительства	68:30:0002014:27
4.	Уникальный учетный номер кадастрового квартала, в границах которого расположены здание, сооружение, объект незавершенного строительства	68:30:0002014
5.	Адрес здания, сооружения, объекта незавершенного строительства	—
5.1.	Сведения о местоположении здания, сооружения, объекта незавершенного строительства (при отсутствии адреса) в структурированном в соответствии с федеральной информационной адресной системой виде	—
5.2.	Дополнительные сведения о местоположении	—
6.	Иные сведения	—

3. Пояснения к сведениям об объекте недвижимости с кадастровым номером 68:30:0002014:92 :

1.	—

1. Сведения о характерных точках контура объекта недвижимости с кадастровым номером 68:30:0002017:20 :

Система координат МСК-68, зона 1 Зона № 1

Обозначение характерных точек границ	Содержатся в Едином государственном реестре недвижимости			Определены в ходе выполнения комплексных кадастровых работ			Метод определения координат	Формулы, примененные для расчета средней квадратической погрешности определения координат характерных точек (Mt), м, с подставленными в такие формулы значениями и итоговые (вычисленные) значения Mt, м
	координаты, м		Радиус, м	координаты, м		Радиус, м		
	X	Y	R	X	Y	R		
1	2	3	4	5	6	7	8	9
н18389 О	—	—	—	350 351,51	1 304 425,22	—	Метод спутниковых геодезических измерений (определений)	√(0,08^2 + 0,06^2) = 0,10
н18390 О	—	—	—	350 352,23	1 304 434,51	—		
н18391 О	—	—	—	350 345,35	1 304 435,05	—		
н18392 О	—	—	—	350 344,63	1 304 425,75	—		
н18393 О	—	—	—	350 342,78	1 304 425,90	—		
н18394 О	—	—	—	350 342,64	1 304 423,60	—		
н18395 О	—	—	—	350 344,80	1 304 423,47	—		
н18396 О	—	—	—	350 344,56	1 304 419,67	—		
н18397 О	—	—	—	350 347,38	1 304 419,49	—		
н18398 О	—	—	—	350 347,60	1 304 423,11	—		
н18399 О	—	—	—	350 351,33	1 304 422,88	—		
н18389 О	—	—	—	350 351,51	1 304 425,22	—		

2. Сведения о характеристиках объекта недвижимости с кадастровым номером 68:30:0002017:20 :

№ п/п	Наименование характеристики	Значение характеристики

1	2	3
1.	Вид объекта недвижимости	Здание
2.	Ранее присвоенный государственный учетный номер (инвентарный) здания, сооружения, объекта незавершенного строительства	—
3.	Кадастровый номер земельного участка (земельных участков), в границах которого (которых) расположены здание, сооружение, объект незавершенного строительства	68:30:0002014:19
4.	Уникальный учетный номер кадастрового квартала, в границах которого расположены здание, сооружение, объект незавершенного строительства	68:30:0002014
5.	Адрес здания, сооружения, объекта незавершенного строительства	—
5.1.	Сведения о местоположении здания, сооружения, объекта незавершенного строительства (при отсутствии адреса) в структурированном в соответствии с федеральной информационной адресной системой виде	—
5.2.	Дополнительные сведения о местоположении	—
6.	Иные сведения	—

3. Пояснения к сведениям об объекте недвижимости с кадастровым номером 68:30:0002017:20 :

1.	—

1. Сведения о характерных точках контура объекта недвижимости с кадастровым номером 68:30:0002018:118 :

Система координат МСК-68, зона 1 Зона № 1

Обозначение характерных точек границ	Содержатся в Едином государственном реестре недвижимости			Определены в ходе выполнения комплексных кадастровых работ			Метод определения координат	Формулы, примененные для расчета средней квадратической погрешности определения координат характерных точек (Mt), м, с подставленными в такие формулы значениями и итоговые (вычисленные) значения Mt, м
	координаты, м		Радиус, м	координаты, м		Радиус, м		
	X	Y	R	X	Y	R		
1	2	3	4	5	6	7	8	9
н501О	—	—	—	350 332,76	1 304 419,11	—	Метод спутниковых геодезических измерений (определений)	√(0,08^2 + 0,06^2) = 0,10
н502О	—	—	—	350 333,59	1 304 428,91	—		

1	2	3	4	5	6	7	8	9
н503О	—	—	—	350 333,18	1 304 428,94	—	Метод спутниковых геодезических измерений (определений)	√(0,08^2 + 0,06^2) = 0,10
н504О	—	—	—	350 333,42	1 304 431,21	—		
н505О	—	—	—	350 330,37	1 304 431,44	—		
н506О	—	—	—	350 330,16	1 304 429,22	—		
н507О	—	—	—	350 328,65	1 304 429,32	—		
н508О	—	—	—	350 327,83	1 304 419,53	—		
н501О	—	—	—	350 332,76	1 304 419,11	—		

2. Сведения о характеристиках объекта недвижимости с кадастровым номером 68:30:0002018:118 :

№ п/п	Наименование характеристики	Значение характеристики
1	2	3
1.	Вид объекта недвижимости	Здание
2.	Ранее присвоенный государственный учетный номер (инвентарный) здания, сооружения, объекта незавершенного строительства	—
3.	Кадастровый номер земельного участка (земельных участков), в границах которого (которых) расположены здание, сооружение, объект незавершенного строительства	68:30:0002014:20
4.	Уникальный учетный номер кадастрового квартала, в границах которого расположены здание, сооружение, объект незавершенного строительства	68:30:0002014
5.	Адрес здания, сооружения, объекта незавершенного строительства	—
5.1.	Сведения о местоположении здания, сооружения, объекта незавершенного строительства (при отсутствии адреса) в структурированном в соответствии с федеральной информационной адресной системой виде	—
5.2.	Дополнительные сведения о местоположении	—
6.	Иные сведения	—

3. Пояснения к сведениям об объекте недвижимости с кадастровым номером 68:30:0002018:118 :

1.	—

1. Сведения о характерных точках контура объекта недвижимости с кадастровым номером 68:30:0002018:124 :

Система координат МСК-68, зона 1 Зона № 1

Обозначение характерных точек границ	Содержатся в Едином государственном реестре недвижимости			Определены в ходе выполнения комплексных кадастровых работ			Метод определения координат	Формулы, примененные для расчета средней квадратической погрешности определения координат характерных точек (Mt), м, с подставленными в такие формулы значениями и итоговые (вычисленные) значения Mt, м
	координаты, м		Радиус, м	координаты, м		Радиус, м		
	X	Y	R	X	Y	R		
1	2	3	4	5	6	7	8	9
н539О	—	—	—	350 545,41	1 304 379,55	—	Метод спутниковых геодезических измерений (определений)	√(0,08^2 + 0,06^2) = 0,10
н540О	—	—	—	350 548,26	1 304 390,80	—		
н541О	—	—	—	350 541,12	1 304 392,60	—		
н542О	—	—	—	350 538,27	1 304 381,36	—		
н539О	—	—	—	350 545,41	1 304 379,55	—		

2. Сведения о характеристиках объекта недвижимости с кадастровым номером 68:30:0002018:124 :

№ п/п	Наименование характеристики	Значение характеристики
1	2	3
1.	Вид объекта недвижимости	Здание
2.	Ранее присвоенный государственный учетный номер (инвентарный) здания, сооружения, объекта незавершенного строительства	—
3.	Кадастровый номер земельного участка (земельных участков), в границах которого (которых) расположены здание, сооружение, объект незавершенного строительства	68:30:0002014:6
4.	Уникальный учетный номер кадастрового квартала, в границах которого расположены здание, сооружение, объект незавершенного строительства	68:30:0002014

1	2	3
5.	Адрес здания, сооружения, объекта незавершенного строительства	—
5.1.	Сведения о местоположении здания, сооружения, объекта незавершенного строительства (при отсутствии адреса) в структурированном в соответствии с федеральной информационной адресной системой виде	—
5.2.	Дополнительные сведения о местоположении	—
6.	Иные сведения	—

3. Пояснения к сведениям об объекте недвижимости с кадастровым номером 68:30:0002018:124 :

1.	—

1. Сведения о характерных точках контура объекта недвижимости с кадастровым номером 68:30:0002018:126 :

Система координат МСК-68, зона 1 Зона № 1

Обозначение характерных точек границ	Содержатся в Едином государственном реестре недвижимости			Определены в ходе выполнения комплексных кадастровых работ			Метод определения координат	Формулы, примененные для расчета средней квадратической погрешности определения координат характерных точек (Mt), м, с подставленными в такие формулы значениями и итоговые (вычисленные) значения Mt, м
	координаты, м		Радиус, м	координаты, м		Радиус, м		
	X	Y	R	X	Y	R		
1	2	3	4	5	6	7	8	9
н549О	—	—	—	350 273,46	1 304 393,26	—	Метод спутниковых геодезических измерений (определений)	√(0,08^2 + 0,06^2) = 0,10
н550О	—	—	—	350 274,31	1 304 410,33	—		
н551О	—	—	—	350 264,70	1 304 410,80	—		
н552О	—	—	—	350 263,85	1 304 393,74	—		
н549О	—	—	—	350 273,46	1 304 393,26	—		

2. Сведения о характеристиках объекта недвижимости с кадастровым номером 68:30:0002018:126 :

№ п/п	Наименование характеристики	Значение характеристики
1	2	3
1.	Вид объекта недвижимости	Здание

1	2	3
2.	Ранее присвоенный государственный учетный номер (инвентарный) здания, сооружения, объекта незавершенного строительства	—
3.	Кадастровый номер земельного участка (земельных участков), в границах которого (которых) расположены здание, сооружение, объект незавершенного строительства	68:30:0002014:8
4.	Уникальный учетный номер кадастрового квартала, в границах которого расположены здание, сооружение, объект незавершенного строительства	68:30:0002014
5.	Адрес здания, сооружения, объекта незавершенного строительства	—
5.1.	Сведения о местоположении здания, сооружения, объекта незавершенного строительства (при отсутствии адреса) в структурированном в соответствии с федеральной информационной адресной системой виде	—
5.2.	Дополнительные сведения о местоположении	—
6.	Иные сведения	—

3. Пояснения к сведениям об объекте недвижимости с кадастровым номером 68:30:0002018:126 :

1.	—

1. Сведения о характерных точках контура объекта недвижимости с кадастровым номером 68:30:0002020:74 :

Система координат МСК-68, зона 1 Зона № 1

Обозначение характерных точек границ	Содержатся в Едином государственном реестре недвижимости			Определены в ходе выполнения комплексных кадастровых работ			Метод определения координат	Формулы, примененные для расчета средней квадратической погрешности определения координат характерных точек (Mt), м, с подставленными в такие формулы значениями и итоговые (вычисленные) значения Mt, м
	координаты, м		Радиус, м	координаты, м		Радиус, м		
	X	Y	R	X	Y	R		
1	2	3	4	5	6	7	8	9
н4430О	—	—	—	350 503,78	1 304 289,77	—	Метод спутниковых геодезических измерений (определений)	√(0,08^2 + 0,06^2) = 0,10
н4431О	—	—	—	350 506,17	1 304 300,88	—		
н4432О	—	—	—	350 496,89	1 304 303,01	—		

1	2	3	4	5	6	7	8	9
н4433О	—	—	—	350 494,32	1 304 291,80	—	Метод спутниковых геодезических измерений (определений)	√(0,08^2 + 0,06^2) = 0,10
н4430О	—	—	—	350 503,78	1 304 289,77	—		

2. Сведения о характеристиках объекта недвижимости с кадастровым номером 68:30:0002020:74 :

№ п/п	Наименование характеристики	Значение характеристики
1	2	3
1.	Вид объекта недвижимости	Здание
2.	Ранее присвоенный государственный учетный номер (инвентарный) здания, сооружения, объекта незавершенного строительства	—
3.	Кадастровый номер земельного участка (земельных участков), в границах которого (которых) расположены здание, сооружение, объект незавершенного строительства	68:30:0002014:2
4.	Уникальный учетный номер кадастрового квартала, в границах которого расположены здание, сооружение, объект незавершенного строительства	68:30:0002014
5.	Адрес здания, сооружения, объекта незавершенного строительства	—
5.1.	Сведения о местоположении здания, сооружения, объекта незавершенного строительства (при отсутствии адреса) в структурированном в соответствии с федеральной информационной адресной системой виде	—
5.2.	Дополнительные сведения о местоположении	—
6.	Иные сведения	—

3. Пояснения к сведениям об объекте недвижимости с кадастровым номером 68:30:0002020:74 :

1.	—

1. Сведения о характерных точках контура объекта недвижимости с кадастровым номером 68:30:0002020:78 :

Система координат МСК-68, зона 1 Зона № 1

Обозначение характерных точек границ	Содержатся в Едином государственном реестре недвижимости			Определены в ходе выполнения комплексных кадастровых работ			Метод определения координат	Формулы, примененные для расчета средней квадратической погрешности определения координат характерных точек (Mt), м, с подставленными в такие формулы значениями и итоговые (вычисленные) значения Mt, м
	координаты, м		Радиус, м	координаты, м		Радиус, м		
	X	Y	R	X	Y	R		
1	2	3	4	5	6	7	8	9
н4452О	—	—	—	350 444,15	1 304 308,48	—	Метод спутниковых геодезических измерений (определений)	√(0,08^2 + 0,06^2) = 0,10
н4453О	—	—	—	350 436,17	1 304 309,34	—		
н4454О	—	—	—	350 435,37	1 304 301,81	—		
н4455О	—	—	—	350 443,35	1 304 300,96	—		
н4452О	—	—	—	350 444,15	1 304 308,48	—		

2. Сведения о характеристиках объекта недвижимости с кадастровым номером 68:30:0002020:78 :

№ п/п	Наименование характеристики	Значение характеристики
1	2	3
1.	Вид объекта недвижимости	Здание
2.	Ранее присвоенный государственный учетный номер (инвентарный) здания, сооружения, объекта незавершенного строительства	—
3.	Кадастровый номер земельного участка (земельных участков), в границах которого (которых) расположены здание, сооружение, объект незавершенного строительства	68:30:0002014:13
4.	Уникальный учетный номер кадастрового квартала, в границах которого расположены здание, сооружение, объект незавершенного строительства	68:30:0002014

1	2	3
5.	Адрес здания, сооружения, объекта незавершенного строительства	—
5.1.	Сведения о местоположении здания, сооружения, объекта незавершенного строительства (при отсутствии адреса) в структурированном в соответствии с федеральной информационной адресной системой виде	—
5.2.	Дополнительные сведения о местоположении	—
6.	Иные сведения	—

3. Пояснения к сведениям об объекте недвижимости с кадастровым номером 68:30:0002020:78 :

1.	—

1. Сведения о характерных точках контура объекта недвижимости с кадастровым номером 68:30:0002020:79 :

Система координат МСК-68, зона 1 Зона № 1

Обозначение характерных точек границ	Содержатся в Едином государственном реестре недвижимости			Определены в ходе выполнения комплексных кадастровых работ			Метод определения координат	Формулы, примененные для расчета средней квадратической погрешности определения координат характерных точек (Mt), м, с подставленными в такие формулы значениями и итоговые (вычисленные) значения Mt, м
	координаты, м		Радиус, м	координаты, м		Радиус, м		
	X	Y	R	X	Y	R		
1	2	3	4	5	6	7	8	9
н4456О	—	—	—	350 407,26	1 304 279,42	—	Метод спутниковых геодезических измерений (определений)	√(0,08^2 + 0,06^2) = 0,10
н4457О	—	—	—	350 405,94	1 304 290,22	—		
н4458О	—	—	—	350 404,96	1 304 290,10	—		
н4459О	—	—	—	350 404,74	1 304 291,90	—		
н4460О	—	—	—	350 398,47	1 304 291,13	—		
н4461О	—	—	—	350 398,72	1 304 289,12	—		
н4462О	—	—	—	350 397,16	1 304 288,93	—		

1	2	3	4	5	6	7	8	9
н4463О	—	—	—	350 397,66	1 304 284,91	—	Метод спутниковых геодезических измерений (определений)	√(0,08^2 + 0,06^2) = 0,10
н4464О	—	—	—	350 394,37	1 304 284,50	—		
н4465О	—	—	—	350 395,40	1 304 276,11	—		
н4466О	—	—	—	350 399,44	1 304 276,61	—		
н4467О	—	—	—	350 399,22	1 304 278,44	—		
н4456О	—	—	—	350 407,26	1 304 279,42	—		

2. Сведения о характеристиках объекта недвижимости с кадастровым номером 68:30:0002020:79 :

№ п/п	Наименование характеристики	Значение характеристики
1	2	3
1.	Вид объекта недвижимости	Здание
2.	Ранее присвоенный государственный учетный номер (инвентарный) здания, сооружения, объекта незавершенного строительства	—
3.	Кадастровый номер земельного участка (земельных участков), в границах которого (которых) расположены здание, сооружение, объект незавершенного строительства	68:30:0002014:32
4.	Уникальный учетный номер кадастрового квартала, в границах которого расположены здание, сооружение, объект незавершенного строительства	68:30:0002014
5.	Адрес здания, сооружения, объекта незавершенного строительства	—
5.1.	Сведения о местоположении здания, сооружения, объекта незавершенного строительства (при отсутствии адреса) в структурированном в соответствии с федеральной информационной адресной системой виде	—
5.2.	Дополнительные сведения о местоположении	—
6.	Иные сведения	—

3. Пояснения к сведениям об объекте недвижимости с кадастровым номером 68:30:0002020:79 :

1.	—

1. Сведения о характерных точках контура объекта недвижимости с кадастровым номером 68:30:0002020:118 :

Система координат МСК-68, зона 1 Зона № 1

Обозначение характерных точек границ	Содержатся в Едином государственном реестре недвижимости			Определены в ходе выполнения комплексных кадастровых работ			Метод определения координат	Формулы, примененные для расчета средней квадратической погрешности определения координат характерных точек (Mt), м, с подставленными в такие формулы значениями и итоговые (вычисленные) значения Mt, м
	координаты, м		Радиус, м	координаты, м		Радиус, м		
	X	Y	R	X	Y	R		
1	2	3	4	5	6	7	8	9
н3585О	—	—	—	350 606,18	1 304 266,51	—	Метод спутниковых геодезических измерений (определений)	√(0,08^2 + 0,06^2) = 0,10
н3586О	—	—	—	350 612,15	1 304 285,35	—		
н3587О	—	—	—	350 611,91	1 304 285,42	—		
н3588О	—	—	—	350 612,29	1 304 286,56	—		
н3589О	—	—	—	350 607,48	1 304 288,09	—		
н3590О	—	—	—	350 607,04	1 304 286,78	—		
н3591О	—	—	—	350 599,30	1 304 289,42	—		
н3592О	—	—	—	350 593,62	1 304 270,22	—		
н3585О	—	—	—	350 606,18	1 304 266,51	—		

2. Сведения о характеристиках объекта недвижимости с кадастровым номером 68:30:0002020:118 :

№ п/п	Наименование характеристики	Значение характеристики
1	2	3
1.	Вид объекта недвижимости	Здание
2.	Ранее присвоенный государственный учетный номер (инвентарный) здания, сооружения, объекта незавершенного строительства	—

1	2	3
3.	Кадастровый номер земельного участка (земельных участков), в границах которого (которых) расположены здание, сооружение, объект незавершенного строительства	68:30:0002014:7
4.	Уникальный учетный номер кадастрового квартала, в границах которого расположены здание, сооружение, объект незавершенного строительства	68:30:0002014
5.	Адрес здания, сооружения, объекта незавершенного строительства	—
5.1.	Сведения о местоположении здания, сооружения, объекта незавершенного строительства (при отсутствии адреса) в структурированном в соответствии с федеральной информационной адресной системой виде	—
5.2.	Дополнительные сведения о местоположении	—
6.	Иные сведения	—

3. Пояснения к сведениям об объекте недвижимости с кадастровым номером 68:30:0002020:118 :

1.	—

1. Сведения о характерных точках контура объекта недвижимости с кадастровым номером 68:30:0002020:131 :

Система координат МСК-68, зона 1 Зона № 1

Обозначение характерных точек границ	Содержатся в Едином государственном реестре недвижимости			Определены в ходе выполнения комплексных кадастровых работ			Метод определения координат	Формулы, примененные для расчета средней квадратической погрешности определения координат характерных точек (Mt), м, с подставленными в такие формулы значениями и итоговые (вычисленные) значения Mt, м
	координаты, м		Радиус, м	координаты, м		Радиус, м		
	X	Y	R	X	Y	R		
1	2	3	4	5	6	7	8	9
н3615О	—	—	—	350 423,78	1 304 293,27	—	Метод спутниковых геодезических измерений (определений)	√(0,08^2 + 0,06^2) = 0,10
н3616О	—	—	—	350 424,06	1 304 306,06	—		
н3617О	—	—	—	350 417,73	1 304 306,19	—		
н3618О	—	—	—	350 417,45	1 304 293,41	—		

1	2	3	4	5	6	7	8	9
н3615О	—	—	—	350 423,78	1 304 293,27	—	Метод спутниковых геодезических измерений (определений)	√(0,08^2 + 0,06^2) = 0,10

2. Сведения о характеристиках объекта недвижимости с кадастровым номером 68:30:0002020:131 :

№ п/п	Наименование характеристики	Значение характеристики
1	2	3
1.	Вид объекта недвижимости	Здание
2.	Ранее присвоенный государственный учетный номер (инвентарный) здания, сооружения, объекта незавершенного строительства	—
3.	Кадастровый номер земельного участка (земельных участков), в границах которого (которых) расположены здание, сооружение, объект незавершенного строительства	68:30:0002014:30
4.	Уникальный учетный номер кадастрового квартала, в границах которого расположены здание, сооружение, объект незавершенного строительства	68:30:0002014
5.	Адрес здания, сооружения, объекта незавершенного строительства	—
5.1.	Сведения о местоположении здания, сооружения, объекта незавершенного строительства (при отсутствии адреса) в структурированном в соответствии с федеральной информационной адресной системой виде	—
5.2.	Дополнительные сведения о местоположении	—
6.	Иные сведения	—

3. Пояснения к сведениям об объекте недвижимости с кадастровым номером 68:30:0002020:131 :

1.	—

1. Сведения о характерных точках контура объекта недвижимости с кадастровым номером 68:30:0002020:132 :

Система координат МСК-68, зона 1 Зона № 1

Обозначение характерных точек границ	Содержатся в Едином государственном реестре недвижимости			Определены в ходе выполнения комплексных кадастровых работ			Метод определения координат	Формулы, примененные для расчета средней квадратической погрешности определения координат характерных точек (Mt), м, с подставленными в такие формулы значениями и итоговые (вычисленные) значения Mt, м
	координаты, м		Радиус, м	координаты, м		Радиус, м		
	X	Y	R	X	Y	R		

1	2	3	4	5	6	7	8	9
н3619О	—	—	—	350 374,37	1 304 274,53	—	Метод спутниковых геодезических измерений (определений)	√(0,08^2 + 0,06^2) = 0,10
н3620О	—	—	—	350 372,51	1 304 285,25	—		
н3621О	—	—	—	350 367,10	1 304 284,32	—		
н3622О	—	—	—	350 369,22	1 304 273,64	—		
н3619О	—	—	—	350 374,37	1 304 274,53	—		

2. Сведения о характеристиках объекта недвижимости с кадастровым номером 68:30:0002020:132 :

№ п/п	Наименование характеристики	Значение характеристики
1	2	3
1.	Вид объекта недвижимости	Здание
2.	Ранее присвоенный государственный учетный номер (инвентарный) здания, сооружения, объекта незавершенного строительства	—
3.	Кадастровый номер земельного участка (земельных участков), в границах которого (которых) расположены здание, сооружение, объект незавершенного строительства	68:30:0002014:9
4.	Уникальный учетный номер кадастрового квартала, в границах которого расположены здание, сооружение, объект незавершенного строительства	68:30:0002014
5.	Адрес здания, сооружения, объекта незавершенного строительства	—
5.1.	Сведения о местоположении здания, сооружения, объекта незавершенного строительства (при отсутствии адреса) в структурированном в соответствии с федеральной информационной адресной системой виде	—
5.2.	Дополнительные сведения о местоположении	—
6.	Иные сведения	—

3. Пояснения к сведениям об объекте недвижимости с кадастровым номером 68:30:0002020:132 :

1.	—

1. Сведения о характерных точках контура объекта недвижимости с кадастровым номером 68:30:0002020:134 :

Система координат МСК-68, зона 1 Зона № 1

Обозначение характерных точек границ	Содержатся в Едином государственном реестре недвижимости			Определены в ходе выполнения комплексных кадастровых работ			Метод определения координат	Формулы, примененные для расчета средней квадратической погрешности определения координат характерных точек (Mt), м, с подставленными в такие формулы значениями и итоговые (вычисленные) значения Mt, м
	координаты, м		Радиус, м	координаты, м		Радиус, м		
	X	Y	R	X	Y	R		
1	2	3	4	5	6	7	8	9
н3623О	—	—	—	350 289,97	1 304 262,28	—	Метод спутниковых геодезических измерений (определений)	√(0,08^2 + 0,06^2) = 0,10
н3624О	—	—	—	350 291,77	1 304 262,44	—		
н3625О	—	—	—	350 291,45	1 304 266,04	—		
н3626О	—	—	—	350 289,65	1 304 265,88	—		
н3627О	—	—	—	350 289,47	1 304 267,84	—		
н3628О	—	—	—	350 280,18	1 304 267,02	—		
н3629О	—	—	—	350 280,89	1 304 259,01	—		
н3630О	—	—	—	350 290,18	1 304 259,84	—		
н3623О	—	—	—	350 289,97	1 304 262,28	—		

2. Сведения о характеристиках объекта недвижимости с кадастровым номером 68:30:0002020:134 :

№ п/п	Наименование характеристики	Значение характеристики
1	2	3
1.	Вид объекта недвижимости	Здание
2.	Ранее присвоенный государственный учетный номер (инвентарный) здания, сооружения, объекта незавершенного строительства	—

1	2	3
3.	Кадастровый номер земельного участка (земельных участков), в границах которого (которых) расположены здание, сооружение, объект незавершенного строительства	68:30:0002014:37
4.	Уникальный учетный номер кадастрового квартала, в границах которого расположены здание, сооружение, объект незавершенного строительства	68:30:0002014
5.	Адрес здания, сооружения, объекта незавершенного строительства	—
5.1.	Сведения о местоположении здания, сооружения, объекта незавершенного строительства (при отсутствии адреса) в структурированном в соответствии с федеральной информационной адресной системой виде	—
5.2.	Дополнительные сведения о местоположении	—
6.	Иные сведения	—

3. Пояснения к сведениям об объекте недвижимости с кадастровым номером 68:30:0002020:134 :

1.	—

1. Сведения о характерных точках контура объекта недвижимости с кадастровым номером 68:30:0002020:250 :

Система координат МСК-68, зона 1 Зона № 1

Обозначение характерных точек границ	Содержатся в Едином государственном реестре недвижимости			Определены в ходе выполнения комплексных кадастровых работ			Метод определения координат	Формулы, примененные для расчета средней квадратической погрешности определения координат характерных точек (Mt), м, с подставленными в такие формулы значениями и итоговые (вычисленные) значения Mt, м
	координаты, м		Радиус, м	координаты, м		Радиус, м		
	X	Y	R	X	Y	R		
1	2	3	4	5	6	7	8	9
н3859О	—	—	—	350 306,46	1 304 269,21	—	Метод спутниковых геодезических измерений (определений)	√(0,08^2 + 0,06^2) = 0,10
н3860О	—	—	—	350 296,10	1 304 268,06	—		
н3861О	—	—	—	350 297,06	1 304 259,40	—		
н3862О	—	—	—	350 307,42	1 304 260,54	—		

1	2	3	4	5	6	7	8	9
н3859О	—	—	—	350 306,46	1 304 269,21	—	Метод спутниковых геодезических измерений (определений)	√(0,08^2 + 0,06^2) = 0,10

2. Сведения о характеристиках объекта недвижимости с кадастровым номером 68:30:0002020:250 :

№ п/п	Наименование характеристики	Значение характеристики
1	2	3
1.	Вид объекта недвижимости	Здание
2.	Ранее присвоенный государственный учетный номер (инвентарный) здания, сооружения, объекта незавершенного строительства	—
3.	Кадастровый номер земельного участка (земельных участков), в границах которого (которых) расположены здание, сооружение, объект незавершенного строительства	68:30:0002014:12
4.	Уникальный учетный номер кадастрового квартала, в границах которого расположены здание, сооружение, объект незавершенного строительства	68:30:0002014
5.	Адрес здания, сооружения, объекта незавершенного строительства	—
5.1.	Сведения о местоположении здания, сооружения, объекта незавершенного строительства (при отсутствии адреса) в структурированном в соответствии с федеральной информационной адресной системой виде	—
5.2.	Дополнительные сведения о местоположении	—
6.	Иные сведения	—

3. Пояснения к сведениям об объекте недвижимости с кадастровым номером 68:30:0002020:250 :

1.	—

1. Сведения о характерных точках контура объекта недвижимости с кадастровым номером 68:30:0002020:310 :

Система координат МСК-68, зона 1 Зона № 1

Обозначение характерных точек границ	Содержатся в Едином государственном реестре недвижимости			Определены в ходе выполнения комплексных кадастровых работ			Метод определения координат	Формулы, примененные для расчета средней квадратической погрешности определения координат характерных точек (Mt), м, с подставленными в такие формулы значениями и итоговые (вычисленные) значения Mt, м
	координаты, м		Радиус, м	координаты, м		Радиус, м		
	X	Y	R	X	Y	R		

1	2	3	4	5	6	7	8	9
н3945О	—	—	—	350 334,88	1 304 280,63	—	Метод спутниковых геодезических измерений (определений)	√(0,08^2 + 0,06^2) = 0,10
н3946О	—	—	—	350 325,42	1 304 278,89	—		
н3947О	—	—	—	350 327,31	1 304 268,68	—		
н3948О	—	—	—	350 336,77	1 304 270,42	—		
н3945О	—	—	—	350 334,88	1 304 280,63	—		

2. Сведения о характеристиках объекта недвижимости с кадастровым номером 68:30:0002020:310 :

№ п/п	Наименование характеристики	Значение характеристики
1	2	3
1.	Вид объекта недвижимости	Здание
2.	Ранее присвоенный государственный учетный номер (инвентарный) здания, сооружения, объекта незавершенного строительства	—
3.	Кадастровый номер земельного участка (земельных участков), в границах которого (которых) расположены здание, сооружение, объект незавершенного строительства	68:30:0002014:3
4.	Уникальный учетный номер кадастрового квартала, в границах которого расположены здание, сооружение, объект незавершенного строительства	68:30:0002014
5.	Адрес здания, сооружения, объекта незавершенного строительства	—
5.1.	Сведения о местоположении здания, сооружения, объекта незавершенного строительства (при отсутствии адреса) в структурированном в соответствии с федеральной информационной адресной системой виде	—
5.2.	Дополнительные сведения о местоположении	—
6.	Иные сведения	—

3. Пояснения к сведениям об объекте недвижимости с кадастровым номером 68:30:0002020:310 :

1.	—

1. Сведения о характерных точках контура объекта недвижимости с кадастровым номером 68:30:0002020:316 :

Система координат МСК-68, зона 1 Зона № 1

Обозначение характерных точек границ	Содержатся в Едином государственном реестре недвижимости			Определены в ходе выполнения комплексных кадастровых работ			Метод определения координат	Формулы, примененные для расчета средней квадратической погрешности определения координат характерных точек (Mt), м, с подставленными в такие формулы значениями и итоговые (вычисленные) значения Mt, м
	координаты, м		Радиус, м	координаты, м		Радиус, м		
	X	Y	R	X	Y	R		
1	2	3	4	5	6	7	8	9
н3955О	—	—	—	350 271,40	1 304 259,18	—	Метод спутниковых геодезических измерений (определений)	√(0,08^2 + 0,06^2) = 0,10
н3956О	—	—	—	350 270,40	1 304 271,29	—		
н3957О	—	—	—	350 262,18	1 304 270,61	—		
н3958О	—	—	—	350 263,18	1 304 258,50	—		
н3955О	—	—	—	350 271,40	1 304 259,18	—		

2. Сведения о характеристиках объекта недвижимости с кадастровым номером 68:30:0002020:316 :

№ п/п	Наименование характеристики	Значение характеристики
1	2	3
1.	Вид объекта недвижимости	Здание
2.	Ранее присвоенный государственный учетный номер (инвентарный) здания, сооружения, объекта незавершенного строительства	—
3.	Кадастровый номер земельного участка (земельных участков), в границах которого (которых) расположены здание, сооружение, объект незавершенного строительства	68:30:0002014:39
4.	Уникальный учетный номер кадастрового квартала, в границах которого расположены здание, сооружение, объект незавершенного строительства	68:30:0002014

1	2	3
5.	Адрес здания, сооружения, объекта незавершенного строительства	—
5.1.	Сведения о местоположении здания, сооружения, объекта незавершенного строительства (при отсутствии адреса) в структурированном в соответствии с федеральной информационной адресной системой виде	—
5.2.	Дополнительные сведения о местоположении	—
6.	Иные сведения	—

3. Пояснения к сведениям об объекте недвижимости с кадастровым номером 68:30:0002020:316 :

1.	—

1. Сведения о характерных точках контура объекта недвижимости с кадастровым номером 68:30:0003011:25 :

Система координат МСК-68, зона 1 Зона № 1

Обозначение характерных точек границ	Содержатся в Едином государственном реестре недвижимости			Определены в ходе выполнения комплексных кадастровых работ			Метод определения координат	Формулы, примененные для расчета средней квадратической погрешности определения координат характерных точек (Mt), м, с подставленными в такие формулы значениями и итоговые (вычисленные) значения Mt, м
	координаты, м		Радиус, м	координаты, м		Радиус, м		
	X	Y	R	X	Y	R		
1	2	3	4	5	6	7	8	9
н3113О	—	—	—	350 588,92	1 304 272,81	—	Метод спутниковых геодезических измерений (определений)	√(0,08^2 + 0,06^2) = 0,10
н3114О	—	—	—	350 590,62	1 304 280,38	—		
н3115О	—	—	—	350 592,30	1 304 280,00	—		
н3116О	—	—	—	350 593,18	1 304 283,93	—		
н3117О	—	—	—	350 591,51	1 304 284,31	—		
н3118О	—	—	—	350 591,64	1 304 284,87	—		
н3119О	—	—	—	350 587,46	1 304 285,81	—		

1	2	3	4	5	6	7	8	9
н3120О	—	—	—	350 588,09	1 304 288,63	—	Метод спутниковых геодезических измерений (определений)	√(0,08^2 + 0,06^2) = 0,10
н3121О	—	—	—	350 579,46	1 304 290,57	—		
н3122О	—	—	—	350 576,11	1 304 275,69	—		
н3113О	—	—	—	350 588,92	1 304 272,81	—		

2. Сведения о характеристиках объекта недвижимости с кадастровым номером 68:30:0003011:25 :

№ п/п	Наименование характеристики	Значение характеристики
1	2	3
1.	Вид объекта недвижимости	Здание
2.	Ранее присвоенный государственный учетный номер (инвентарный) здания, сооружения, объекта незавершенного строительства	—
3.	Кадастровый номер земельного участка (земельных участков), в границах которого (которых) расположены здание, сооружение, объект незавершенного строительства	68:30:0002014:5
4.	Уникальный учетный номер кадастрового квартала, в границах которого расположены здание, сооружение, объект незавершенного строительства	68:30:0002014
5.	Адрес здания, сооружения, объекта незавершенного строительства	—
5.1.	Сведения о местоположении здания, сооружения, объекта незавершенного строительства (при отсутствии адреса) в структурированном в соответствии с федеральной информационной адресной системой виде	—
5.2.	Дополнительные сведения о местоположении	—
6.	Иные сведения	—

3. Пояснения к сведениям об объекте недвижимости с кадастровым номером 68:30:0003011:25 :

1.	—

1. Сведения о характерных точках контура объекта недвижимости с кадастровым номером 68:30:0003011:26 :

Система координат МСК-68, зона 1 Зона № 1

Обозначение характерных точек границ	Содержатся в Едином государственном реестре недвижимости			Определены в ходе выполнения комплексных кадастровых работ			Метод определения координат	Формулы, примененные для расчета средней квадратической погрешности определения координат характерных точек (Mt), м, с подставленными в такие формулы значениями и итоговые (вычисленные) значения Mt, м
	координаты, м		Радиус, м	координаты, м		Радиус, м		
	X	Y	R	X	Y	R		
1	2	3	4	5	6	7	8	9
н3123О	—	—	—	350 552,93	1 304 292,71	—	Метод спутниковых геодезических измерений (определений)	√(0,08^2 + 0,06^2) = 0,10
н3124О	—	—	—	350 550,46	1 304 281,07	—		
н3125О	—	—	—	350 571,97	1 304 276,50	—		
н3126О	—	—	—	350 574,44	1 304 288,14	—		
н3127О	—	—	—	350 565,64	1 304 290,01	—		
н3128О	—	—	—	350 565,99	1 304 291,67	—		
н3129О	—	—	—	350 563,21	1 304 292,26	—		
н3130О	—	—	—	350 562,86	1 304 290,60	—		
н3123О	—	—	—	350 552,93	1 304 292,71	—		

2. Сведения о характеристиках объекта недвижимости с кадастровым номером 68:30:0003011:26 :

№ п/п	Наименование характеристики	Значение характеристики
1	2	3
1.	Вид объекта недвижимости	Здание
2.	Ранее присвоенный государственный учетный номер (инвентарный) здания, сооружения, объекта незавершенного строительства	—

1	2	3
3.	Кадастровый номер земельного участка (земельных участков), в границах которого (которых) расположены здание, сооружение, объект незавершенного строительства	68:30:0002014:11
4.	Уникальный учетный номер кадастрового квартала, в границах которого расположены здание, сооружение, объект незавершенного строительства	68:30:0002014
5.	Адрес здания, сооружения, объекта незавершенного строительства	—
5.1.	Сведения о местоположении здания, сооружения, объекта незавершенного строительства (при отсутствии адреса) в структурированном в соответствии с федеральной информационной адресной системой виде	—
5.2.	Дополнительные сведения о местоположении	—
6.	Иные сведения	—
3. Пояснения к сведениям об объекте недвижимости с кадастровым номером		68:30:0003011:26 :
1.	—	

Сведения о зданиях, сооружениях, объектах незавершенного строительства, необходимые для исправления реестровых ошибок в сведениях об описании их местоположения

1. Сведения о характерных точках контура здания

вид объекта недвижимости (здание, сооружение, объект незавершенного строительства)

с кадастровым номером 68:30:0002020:248 :

Система координат МСК-68, зона 1 Зона № 1

Обозначение характерных точек границ	Содержатся в Едином государственном реестре недвижимости			Определены в ходе выполнения комплексных кадастровых работ			Метод определения координат	Формулы, примененные для расчета средней квадратической погрешности определения координат характерных точек (Mt), м, с подставленными в такие формулы значениями и итоговые (вычисленные) значения Mt, м
	координаты, м		Радиус, м	координаты, м		Радиус, м		
	X	Y	R	X	Y	R		
1	2	3	4	5	6	7	8	9
49049	350 349,49	1 304 279,08	—	—	—	—	—	—
49050	350 338,60	1 304 277,80	—	—	—	—		
49051	350 339,76	1 304 267,95	—	—	—	—		
49052	350 350,64	1 304 269,23	—	—	—	—		
н18689 О	—	—	—	350 351,05	1 304 269,80	—	Метод спутниковых геодезических измерений (определений)	√(0,08^2 + 0,06^2) = 0,10
н18690 О	—	—	—	350 349,90	1 304 279,65	—		
н18691 О	—	—	—	350 339,01	1 304 278,37	—		
н18692 О	—	—	—	350 340,17	1 304 268,52	—		
н18689 О	—	—	—	350 351,05	1 304 269,80	—		

2. Иные сведения об объекте недвижимости с кадастровым номером 68:30:0002020:248 :

1.	—

3. Пояснения к сведениям об объекте недвижимости с кадастровым номером 68:30:0002020:248 :

1.	—

Схема границ земельных участков



Масштаб 1:2 000

ПРИЛОЖЕНИЕ № 16
УТВЕРЖДЕНА
приказом министерства
имущественных отношений и
государственного заказа
Тамбовской области
от 18.09.2025 № 709

Карта-план территории
кадастрового квартала 68:30:0002015

КАРТА-ПЛАН ТЕРРИТОРИИ

Пояснительная записка

1. Сведения о территории выполнения комплексных кадастровых работ:

68:30:0002015

(наименование субъекта Российской Федерации, муниципального образования, населенного пункта, уникальные учетные номера кадастровых кварталов, иные сведения, позволяющие определить местоположение территории, на которой выполняются комплексные кадастровые работы, например, наименование садоводческого или огороднического некоммерческого товарищества, гаражного кооператива, элемента планировочной структуры)

2. Основания выполнения комплексных кадастровых работ:

Наименование, дата и номер документа, на основании которого выполняются комплексные кадастровые работы:

Государственный контракт № 0164200001925000183-725790-157788 от 17 марта 2025 г., выдан Министерство имущественных отношений и государственного заказа Тамбовской области

3. Дата подготовки карты-плана территории: *16 сентября 2025 г.*

4. Сведения о заказчике(ах) комплексных кадастровых работ:

В отношении юридического лица, органа местного самоуправления муниципального района, муниципального округа или городского округа либо уполномоченного исполнительного органа государственной власти субъекта Российской Федерации:

полное или сокращенное (в случае, если имеется) наименование: *Министерство имущественных отношений и государственного заказа Тамбовской области*

основной государственный регистрационный номер: *1066829046844*

идентификационный номер налогоплательщика: *6831000240*

В отношении физического лица или представителя физических или юридических лиц:

фамилия, имя. отчество (последнее - при наличии): –

страховой номер индивидуального лицевого счета в системе обязательного пенсионного страхования Российской Федерации (СНИЛС): –

Наименование и реквизиты документа, подтверждающие полномочия представителя заказчика(ов) комплексных кадастровых работ:

–

Адрес электронной почты (для направления уведомления о результатах внесения сведений в Единый государственный реестр недвижимости):

–

5. Сведения об исполнителе комплексных кадастровых работ:

Полное или сокращенное (в случае, если имеется) наименование и адрес юридического лица, с которым заключен государственный или муниципальный контракт либо договор подряда на выполнение комплексных кадастровых работ:

–

Фамилия, имя. отчество кадастрового инженера (последнее - при наличии): *Чиркин Евгений Александрович*

и основной государственный регистрационный номер кадастрового инженера индивидуального предпринимателя (ОГРНИП): *318344300021161*

Страховой номер индивидуального лицевого счета в системе обязательного пенсионного страхования Российской Федерации (СНИЛС) кадастрового инженера: *152-892-276-89*

Уникальный реестровый номер кадастрового инженера в реестре саморегулируемой организации кадастровых инженеров и дата внесения сведений о физическом лице в такой реестр: *НП001325, 30 мая 2016 г.*

Полное или (в случае, если имеется) сокращенное наименование саморегулируемой организации кадастровых инженеров, членом которой является кадастровый инженер:

Кадастровые инженеры юга

Контактный телефон: *+79275392962*

Почтовый адрес и адрес электронной почты, по которым осуществляется связь с кадастровым инженером:

гор. Волгоград, ул. им. Маршала Василевского, д. 4, кв. 18, ewgeniychirkin@mail.ru

6. Перечень документов, использованных при подготовке карты-плана территории:

№ п/п	Реквизиты документа				
	Вид	Дата	Номер	Наименование	Иные сведения
1	2	3	4	5	6
1	Кадастровый план территории, выдан: Филиал публично-правовой компании "Роскадастр" по Тамбовской области	17 марта 2025 г.	КУВИ-001/2025-70083199	Кадастровый план территории	—
2	Материалы картографо-геодезического фонда, выдан: ППК Роскадастр	7 апреля 2025 г.	170-8700/2025-В	Выписка о пунктах государственной геодезической сети, государственной нивелирной сети и государственной гравиметрической сети	—
3	Материалы картографо-геодезического фонда, выдан: ППК "Роскадастр	21 марта 2025 г.	171-7472/2025-В	Сведения ЕЭКО	Масштаб: 1:2000 Дата создания: 31 июля 2022 г.
4	Иной документ, содержащий описание объекта, выдан: ППК "Роскадастр"	6 апреля 2023 г.	50-0074/23	Письмо о рассмотрении обращений (о включении в ФФПД технического отчета "Создание сети дифференциальных станций"	—

7. Пояснения к карте-плану территории:

Пояснительная записка
Настоящая карта-план территории разработана в результате проведения комплексных кадастровых работ на территории кадастрового кварталаn 68:30:0002015 (территория г. Уварово Тамбовской области) Карта-план территории кадастрового квартала 68:30:0002015 утверждена Постановлением об утверждении карта-планов территорий, подготовленных в результате выполнения комплексных кадастровых работ в границах кадастрового квартала. Неотъемлемой частью КПТР является: - акт согласования границ земельных участков, который включен в состав Приложения. Согласно данного акта, границы всех земельных участков являются согласованными; - заключение согласительной комиссии об отсутствии поступивших возражений - протокол заседания согласительной комиссии по вопросу согласования местоположения границ земельных участков В результате выполнения комплексных кадастровых работ: 1) обеспечивается уточнение границ 1 земельногох участка; 2) исправляются границы 6 земельных участков; 3) осуществляется уточнение местоположения на земельных участках границ 9 объектов капитального строительства. В ходе выполнения кадастровых работ проведен анализ материалов, согласно сведений ЕГРН, представленных в виде кадастровых планов территорий и выписок из ЕГРН в отношении земельных участков и объектов капитального строительства, картографические материалы и материалы из фонда данных, полученных в результате проведения землеустройства, действующие правила землепользования и застройки. утвержденные применительно к данной территории работ. Земельные участки, в отношении которых проводятся комплексные кадастровые работы, расположены в границах г. Уварово , в градостроительной зоне "Зона малоэтажной жилой застройки" (Ж1), для которой для участков с ВРИ - для ведения личного подсобного хозяйства и ведение огородничества установлены предельные минимальные (200 кв.м.) и максимальные (5000 кв.м.) размеры земельных участков, для участков с ВРИ - садоводство установлены предельные минимальные (200 кв.м.) и максимальные (1500 кв.м.) размеры земельных участков. Правила землепользования и застройки утверждены Решением "О внесении изменений в ПЗиЗ муниципального образованияг.о. - город Уварово Тамбовской области. Ссылка на официальный источник: https://fgistp.economy.gov.ru/lk/#/document-show/345723. Координаты характерных точек границ земельных участков и объектов капитального строительства получены методом спутниковых геодезических определений. Границы земельных участков определены по ограждениям на местности, существующим на местности 15 и более лет. В целях выполнения кадастровых работ, кадастровым инженером были получены материалы дистанционного зондирования земли, изготовленный АО "Роскартография", и переданный в пользование ФФПД. Масштаб картографического произведения 1:2000. Реквизиты картографического материала приведены в разделе "Исходные данные"
Сведения о заказчике
Комплексные кадастровые работы выполнены в рамках исполнения государственного контракта № 0164200001925000183-725790-157788 от 17.03.2025 г. Заказчиком комплексных кадастровых работ является Министерство имущественных отношений и государственного заказа Тамбовской области, ИНН 6831000240, ОГРН 1066829046844
Сведения о кадастровом инженере
Карта-план территории подготовлен кадастровым инженером Чиркиным Евгением Александровичем (квалификационный аттестат № 34-14-538 от 22.08.2014), включенным в реестр членов Ассоциации СРО "Кадастровые инженеры юга" 30.052016 г. № НП001325. Номер регистрации в государственном реестре лиц, осуществляющих кадастровую деятельность – 31758. Страховой номер индивидуального лицевого счета в системе обязательного пенсионного страхования Российской Федерации (СНИЛС) 152-892-276 89.

Сведения о геодезической основе, использованной при подготовке карты-плана территории

Определение координат поворотных точек границ земельных участков выполнено методом спутниковых геодезических измерений. В качестве базовой станции для определения координат точек границ использовалась базовая станция Уварово (UVAR), держателем которой является группа EFT-CORS. В разделе исходные данные приведено письмо ПКК "Роскадастр", подтверждающее передачу данных EFT-CORS в фонды данных субъектов Российской Федерации или федеральный фонд пространственных данных.
Вторым приемником, реквизиты которого указаны в разделе "Инструменты", было проведено полевое обследование пунктов ГГС (Ржакса, Березовка, Уварово, Подгорное), а также объекты недвижимости в границах проведения кадастровых работ.

Сведения об уточняемых земельных участках

В ходе проведения комплексных кадастровых работ были уточнены местоположение и площадь земельных участков, а также исправлены сведения о местоположении и (или) площади земельных участков, при этом при таком исправлении площадь изменяется не более, чем на 10 процентов от площади, содержащейся в ЕГРН.
Исключением является земельный участок с кадастровым номером 68:30:0002015:6, у которого значение площади при проведении ККР уменьшилось более, чем на 10 процентов от площади в ЕГРН (с 1369 кв.м. до 459 кв.м.). Письменное согласие правообладателя на такое уменьшение не получено, в связи с чем сведения о данном ЗУ в КПТР внесению не подлежат.

Описание местоположения здания, сооружения, объекта незавершенного строительства на земельном участке

В ходе проведения комплексных кадастровых работ было уточнено местоположение границ объектов капитального строительства на земельных участках.

Сведения о пунктах геодезической сети и средствах измерений

1. Сведения о пунктах геодезической сети:

№ п/п	Вид геодезической сети	Название пункта геодезической сети и тип знака	Система координат пункта геодезической сети	Координаты пункта, м		Дата обследования 14 апреля 2025 г.		
						Сведения о состоянии		
				X	Y	наружного знака пункта	центра пункта	марки центра пункта
1	2	3	4	5	6	7	8	9
1	Астрономо-геодезическая сеть. 2	Ржакса, пирамида	МСК-68, зона 1	364 763,74	1 287 261,69	Сохранился	Сохранился	Сохранился
2	Астрономо-геодезическая сеть. 2	Березовка, пирамида		347 697,09	1 288 347,24	Не обнаружен		
3	Астрономо-геодезическая сеть. 2	Уварово, пирамида		353 506,37	1 301 173,14			
4	Геодезическая сеть сгущения. 3	Подгорное, пирамида		341 674,67	1 303 820,45			

2. Сведения об использованных средствах измерений:

№ п/п	Наименование и обозначение типа средства измерений - прибора (инструмента, аппаратуры)	Заводской или серийный номер средства измерений	Реквизиты свидетельства о поверке прибора (инструмента, аппаратуры) и (или) срок действия поверки
1	2	3	4

1	2	3	4
1	Stonex S8 GNSS	STNS84412003	свидетельство № С-ГКФ/01-04-2025/42177429, выдано 01.04.2025г., срок действия поверки - до 31.03.2026г.
2	EFT RS1	RS1-2014-014	свидетельство № С-ГСХ/06-05-2025/431033643

Сведения об уточняемых земельных участках

1. Сведения о характерных точках границ уточняемого земельного участка с кадастровым номером 68:30:0000000:10 :

Система координат МСК-68, зона 1 Зона № 1

Обозначение характерных точек границ	Координаты, м				Метод определения координат	Формулы, примененные для расчета средней квадратической погрешности определения координат характерных точек границ (Mt), с подставленными в такие формулы значениями и итоговые (вычисленные) значения Mt, м	Описание закрепления точки
	содержатся в Едином государственном реестре недвижимости		определены в результате выполнения комплексных кадастровых работ				
	X	Y	X	Y			
1	2	3	4	5	6	7	8
68:30:0002015:1							
52131	90,87	108,39	—	—	Метод спутниковых геодезических измерений (определений)	0,10	—
52132	68,56	50,10	—	—			
52133	83,32	44,45	—	—			
52134	97,76	84,20	—	—			
52135	99,09	88,50	—	—			
52136	103,78	103,49	—	—			
н52137 У	—	—	350 441,59	1 304 516,05		√(0,08^2 + 0,06^2) = 0,10	
н52138 У	—	—	350 437,66	1 304 497,41			
н52139 У	—	—	350 430,48	1 304 463,35			
н52140 У	—	—	350 428,72	1 304 454,98			
н52141 У	—	—	350 444,18	1 304 451,71			

1	2	3	4	5	6	7	8
н52142 У	—	—	350 452,20	1 304 493,24	Метод спутниковых геодезических измерений (определений)	√(0,08^2 + 0,06^2) = 0,10	—
н52143 У	—	—	350 452,84	1 304 497,69			
н52144 У	—	—	350 455,11	1 304 513,24			
52131	90,87	108,39	—	—		0,10	
68:30:0002016:2							
52145	125,27	161,49	—	—	Метод спутниковых геодезических измерений (определений)	0,10	—
52146	115,15	166,29	—	—			
52147	95,87	125,63	—	—			
52148	92,70	118,94	—	—			
52149	99,85	115,55	—	—			
52150	101,60	114,01	—	—			
52151	105,46	112,46	—	—			
52152	106,30	111,63	—	—			
н52153 У	—	—	350 461,58	1 304 565,06		√(0,08^2 + 0,06^2) = 0,10	
н52154 У	—	—	350 462,96	1 304 576,94			
н52155 У	—	—	350 450,26	1 304 577,89			
н52156 У	—	—	350 449,56	1 304 572,14			
н52157 У	—	—	350 444,79	1 304 532,88			

1	2	3	4	5	6	7	8
н52158 У	—	—	350 443,19	1 304 525,65	Метод спутниковых геодезических измерений (определений)	√(0,08^2 + 0,06^2) = 0,10	—
н52159 У	—	—	350 451,02	1 304 523,22			
н52160 У	—	—	350 456,39	1 304 522,26			
н52161 У	—	—	350 457,05	1 304 526,10			
52145	125,27	161,49	—	—		0,10	

2. Сведения о частях границ уточняемого земельного участка с кадастровым номером 68:30:0000000:10 :

Обозначение части границ		Горизонтальное проложение (S), м	Описание прохождения части границ	Сведения о согласовании местоположения границ (согласовано/спорное)
от т.	до т.			
1	2	3	4	5
68:30:0002015:1				
н52137У	н52138У	19,05	—	согласовано
н52138У	н52139У	34,81		
н52139У	н52140У	8,55		
н52140У	н52141У	15,80		
н52141У	н52142У	42,30		
н52142У	н52143У	4,50		
н52143У	н52144У	15,71		
н52144У	н52137У	13,81		
68:30:0002016:2				
н52153У	н52154У	11,96	—	согласовано
н52154У	н52155У	12,74		
н52155У	н52156У	5,79		
н52156У	н52157У	39,55		
н52157У	н52158У	7,40		
н52158У	н52159У	8,20		
н52159У	н52160У	5,46		
н52160У	н52161У	3,90		
н52161У	н52153У	39,22		

3. Сведения о характеристиках уточняемого земельного участка с кадастровым номером 68:30:0000000:10 :		
№ п/п	Наименование характеристики земельного участка	Значение характеристики
1	2	3
1.	Адрес земельного участка	—
1.1.	Сведения о местоположении земельного участка (при отсутствии адреса) в структурированном в соответствии с федеральной информационной адресной системой виде	—
1.2.	Дополнительные сведения о местоположении земельного участка	—
2.	Площадь земельного участка ± величина погрешности определения (вычисления) площади (Р ± ΔР), м²	1 643 ± 20,00, 68:30:0002015:1 944,24 ± 10,75, 68:30:0002016:2 699,12 ± 9,25
3.	Формула, примененная для вычисления предельной погрешности определения площади земельного участка, с подставленными значениями и итоговые (вычисленные) значения	10,75 + 9,25 = 20
4.	Площадь земельного участка согласно сведениям Единого государственного реестра недвижимости (Ркад), м²	1 643,00
5.	Оценка расхождения Р и Ркад (Р - Ркад), м²	0
6.	Предельный минимальный и максимальный размеры земельного участка (Рмин и Рмакс), м²	Рмин = 200 Рмакс = 5 000
7.	Вид (виды) разрешенного использования	—
7.1.	Дополнительные сведения об использовании земельного участка	—
8.	Кадастровый или иной государственный учетный номер (инвентарный) здания, сооружения, объекта незавершенного строительства, расположенного на земельном участке	68:30:0002015:23; 68:30:0000000:243
9.	Сведения о земельных участках (землях общего пользования, территории общего пользования), посредством которых обеспечивается доступ	—
10.	Иные сведения	Аренда (в том числе, субаренда). Обременение возникает на основании: договор аренды находящегося в государственной собственности земельного участка № 176
4. Пояснения к сведениям об уточняемом земельном участке с кадастровым номером 68:30:0000000:10 :		
1.	—	

Сведения об уточняемых земельных участках, необходимые для исправления реестровых ошибок в сведениях о местоположении их границ

1. Сведения о характерных точках границ уточняемого земельного участка с кадастровым номером 68:30:0000000:19 :

Система координат МСК-68, зона 1 Зона № 1

Обозначение характерных точек границ	Координаты, м				Метод определения координат	Формулы, примененные для расчета средней квадратической погрешности определения координат характерных точек границ (Mt), с подставленными в такие формулы значениями и итоговые (вычисленные) значения Mt, м	Описание закрепления точки
	содержатся в Едином государственном реестре недвижимости		определены в результате выполнения комплексных кадастровых работ				
	X	Y	X	Y			
1	2	3	4	5	6	7	8
68:30:0002015:12							
11326	122,85	131,01	—	—	Метод спутниковых геодезических измерений (определений)	0,10	—
11334	101,36	94,13	—	—			
43276	102,13	93,67	—	—			
43277	105,13	91,86	—	—			
43278	114,93	85,96	—	—			
43279	116,36	88,61	—	—			
43280	124,35	103,08	—	—			
43281	148,89	146,44	—	—			
43282	140,26	150,65	—	—			
43283	128,27	127,85	—	—			
н11335 У	—	—	350 526,19	1 304 465,48		√(0,08^2 + 0,06^2) = 0,10	

1	2	3	4	5	6	7	8
н11346 У	—	—	350 514,43	1 304 424,45	Метод спутниковых геодезических измерений (определений)	√(0,08^2 + 0,06^2) = 0,10	—
н43284 У	—	—	350 515,07	1 304 423,55			
н43285 У	—	—	350 518,24	1 304 422,31			
н11377 У	—	—	350 529,13	1 304 418,28			
н11376 У	—	—	350 541,19	1 304 459,25			
н11375 У	—	—	350 548,36	1 304 484,92			
н43286 У	—	—	350 539,71	1 304 488,17			
н43287 У	—	—	350 532,94	1 304 463,55			
11326	122,85	131,01	—	—		0,10	
68:30:0002016:15							
43288	157,71	186,42	—	—	Метод спутниковых геодезических измерений (определений)	0,10	—
43289	166,52	182,12	—	—			
43290	197,29	250,00	—	—			
43291	190,37	253,38	—	—			
н43292 У	—	—	350 548,67	1 304 532,86		√(0,08^2 + 0,06^2) = 0,10	
н43293 У	—	—	350 558,34	1 304 531,26			
н43294 У	—	—	350 568,42	1 304 605,11			
н43295 У	—	—	350 560,82	1 304 606,37			

1	2	3	4	5	6	7	8
43288	157,71	186,42	—	—	Метод спутниковых геодезических измерений (определений)	0,10	—

2. Сведения о частях границ уточняемого земельного участка с кадастровым номером 68:30:0000000:19 :

Обозначение части границ		Горизонтальное проложение (S), м	Описание прохождения части границ	Сведения о согласовании местоположения границ (согласовано/спорное)
от т.	до т.			
1	2	3	4	5
68:30:0002015:12				
н11335У	н11346У	42,68	—	согласовано
н11346У	н43284У	1,10		
н43284У	н43285У	3,40		
н43285У	н11377У	11,61		
н11377У	н11376У	42,71		
н11376У	н11375У	26,65		
н11375У	н43286У	9,24		
н43286У	н43287У	25,53		
н43287У	н11335У	7,02		
68:30:0002016:15				
н43292У	н43293У	9,80	—	согласовано
н43293У	н43294У	74,53		
н43294У	н43295У	7,70		
н43295У	н43292У	74,51		

3. Сведения о характеристиках уточняемого земельного участка с кадастровым номером 68:30:0000000:19 :

№ п/п	Наименование характеристики	Значение характеристики
1	2	3
1.	Адрес земельного участка	—
1.1.	Сведения о местоположении земельного участка (при отсутствии адреса) в структурированном в соответствии с федеральной информационной адресной системой виде	—
1.2.	Дополнительные сведения о местоположении земельного участка	—
2.	Площадь земельного участка ± величина погрешности определения (вычисления) площади (Р ± ΔР), м²	1 585 ± 20,00, 68:30:0002015:12 933,04 ± 10,69, 68:30:0002016:15 652,12 ± 8,94

1	2	3
3.	Формула, примененная для вычисления предельной погрешности определения площади земельного участка, с подставленными значениями и итоговые (вычисленные) значения	10,69 + 8,94 = 20
4.	Площадь земельного участка согласно сведениям Единого государственного реестра недвижимости (Ркад), м²	1 550,00
5.	Оценка расхождения Р и Ркад (Р - Ркад), м²	35
6.	Предельный минимальный и максимальный размеры земельного участка (Рмин и Рмакс), м²	Рмин = 200 Рмакс = 5 000
7.	Кадастровый или иной государственный учетный номер (инвентарный) здания, сооружения, объекта незавершенного строительства, расположенного на земельном участке	68:30:0002018:125; 68:30:0000000:243
8.	Вид (виды) разрешенного использования	—
8.1.	Дополнительные сведения об использовании земельного участка	—
9.	Сведения о земельных участках (землях общего пользования, территории общего пользования), посредством которых обеспечивается доступ	—
10.	Иные сведения	На местности границы данного земельных участков существуют более 15 лет, его границы в ходе проведения ККР установлены по фактическому пользованию без захвата земель общего пользования, с учетом привязки к смежным земельным участкам, границы которых ранее были установлены в системе координат МСК-68

4. Пояснения к сведениям об уточняемом земельном участке с кадастровым номером 68:30:0000000:19 :

1.	—

1. Сведения о характерных точках границ уточняемого земельного участка с кадастровым номером 68:30:0002015:3 :

Система координат МСК-68, зона 1 Зона № 1

Обозначение характерных точек границ	Координаты, м				Метод определения координат	Формулы, примененные для расчета средней квадратической погрешности определения координат характерных точек границ (Mt), с подставленными в такие формулы значениями и итоговые (вычисленные) значения Mt, м	Описание закрепления точки
	содержатся в Едином государственном реестре недвижимости		определены в результате выполнения комплексных кадастровых работ				
	X	Y	X	Y			
1	2	3	4	5	6	7	8

1	2	3	4	5	6	7	8
6961	103,70	103,79	—	—	Метод спутниковых геодезических измерений (определений)	0,10	—
6962	94,62	105,23	—	—			
6963	89,94	105,47	—	—			
6964	90,92	102,22	—	—			
6965	87,91	77,92	—	—			
6966	101,44	75,72	—	—			
6967	98,79	59,94	—	—			
6968	102,74	59,28	—	—			
6969	105,71	60,10	—	—			
6970	108,77	74,17	—	—			
6971	111,37	100,83	—	—			
н6972У	—	—	350 600,56	1 304 441,95		√(0,08^2 + 0,06^2) = 0,10	
н6973У	—	—	350 600,88	1 304 443,42			
н6974У	—	—	350 601,71	1 304 455,67			
н6975У	—	—	350 602,00	1 304 458,32			
н6976У	—	—	350 602,53	1 304 467,04			
н6977У	—	—	350 601,15	1 304 469,95			

1	2	3	4	5	6	7	8
н6978У	—	—	350 598,01	1 304 471,91	Метод спутниковых геодезических измерений (определений)	√(0,08^2 + 0,06^2) = 0,10	—
н6979У	—	—	350 589,81	1 304 473,64			
н6980У	—	—	350 582,02	1 304 474,58			
н6981У	—	—	350 582,76	1 304 470,05			
н6982У	—	—	350 582,53	1 304 463,64			
н6983У	—	—	350 579,48	1 304 445,39			
н6984У	—	—	350 578,78	1 304 440,67			
н6985У	—	—	350 600,06	1 304 437,70			
6961	103,70	103,79	—	—		0,10	

2. Сведения о частях границ уточняемого земельного участка с кадастровым номером 68:30:0002015:3 :

Обозначение части границ		Горизонтальное проложение (S), м	Описание прохождения части границ	Сведения о согласовании местоположения границ (согласовано/спорное)
от т.	до т.			
1	2	3	4	5
н6972У	н6973У	1,50	—	согласовано
н6973У	н6974У	12,28		
н6974У	н6975У	2,67		
н6975У	н6976У	8,74		
н6976У	н6977У	3,22		
н6977У	н6978У	3,70		
н6978У	н6979У	8,38		
н6979У	н6980У	7,85		
н6980У	н6981У	4,59		
н6981У	н6982У	6,41		
н6982У	н6983У	18,50		
н6983У	н6984У	4,77		

1	2	3	4	5
н6984У	н6985У	21,49	—	согласовано
н6985У	н6972У	4,28		

3. Сведения о характеристиках уточняемого земельного участка с кадастровым номером 68:30:0002015:3 :

№ п/п	Наименование характеристики	Значение характеристики
1	2	3
1.	Адрес земельного участка	—
1.1.	Сведения о местоположении земельного участка (при отсутствии адреса) в структурированном в соответствии с федеральной информационной адресной системой виде	—
1.2.	Дополнительные сведения о местоположении земельного участка	—
2.	Площадь земельного участка ± величина погрешности определения (вычисления) площади (Р ± ΔР), м²	691 ± 9,00
3.	Формула, примененная для вычисления предельной погрешности определения площади земельного участка, с подставленными значениями и итоговые (вычисленные) значения	3,5*0,10*√(691) = 9
4.	Площадь земельного участка согласно сведениям Единого государственного реестра недвижимости (Ркад), м²	691,00
5.	Оценка расхождения Р и Ркад (Р - Ркад), м²	0
6.	Предельный минимальный и максимальный размеры земельного участка (Рмин и Рмакс), м²	Рмин = 200 Рмакс = 5 000
7.	Кадастровый или иной государственный учетный номер (инвентарный) здания, сооружения, объекта незавершенного строительства, расположенного на земельном участке	68:30:0002015:22
8.	Вид (виды) разрешенного использования	—
8.1.	Дополнительные сведения об использовании земельного участка	—
9.	Сведения о земельных участках (землях общего пользования, территории общего пользования), посредством которых обеспечивается доступ	Земли общего пользования
10.	Иные сведения	На местности границы данного земельных участков существуют более 15 лет, его границы в ходе проведения ККР установлены по фактическому пользованию без захвата земель общего пользования, с учетом привязки к смежным земельным участкам, границы которых ранее были установлены в системе координат МСК-68

4. Пояснения к сведениям об уточняемом земельном участке с кадастровым номером 68:30:0002015:3 :

1.	—

1. Сведения о характерных точках границ уточняемого земельного участка с кадастровым номером 68:30:0002015:4 :

Система координат МСК-68, зона 1 Зона № 1

Обозначение характерных точек границ	Координаты, м				Метод определения координат	Формулы, примененные для расчета средней квадратической погрешности определения координат характерных точек границ (Mt), с подставленными в такие формулы значениями и итоговые (вычисленные) значения Mt, м	Описание закрепления точки
	содержатся в Едином государственном реестре недвижимости		определены в результате выполнения комплексных кадастровых работ				
	X	Y	X	Y			
1	2	3	4	5	6	7	8
46830	350 559,72	1 304 408,13	—	—	Метод спутниковых геодезических измерений (определений)	0,10	—
46831	350 565,66	1 304 431,63	—	—			
46832	350 567,22	1 304 431,61	—	—			
46833	350 569,90	1 304 444,25	—	—			
46834	350 573,18	1 304 460,33	—	—			
46835	350 575,18	1 304 473,55	—	—			
46836	350 575,65	1 304 476,86	—	—			
46837	350 563,91	1 304 480,51	—	—			
46838	350 563,30	1 304 479,02	—	—			
46839	350 556,61	1 304 450,81	—	—			
46840	350 552,83	1 304 434,95	—	—			

1	2	3	4	5	6	7	8
46841	350 546,57	1 304 408,68	—	—	Метод спутниковых геодезических измерений (определений)	0,10	—
н11362 У	—	—	350 559,60	1 304 407,33		√(0,08^2 + 0,06^2) = 0,10	
н11361 У	—	—	350 565,70	1 304 431,81			
н11360 У	—	—	350 567,08	1 304 431,64			
н11359 У	—	—	350 569,38	1 304 442,33			
н11358 У	—	—	350 572,69	1 304 460,36			
н11357 У	—	—	350 575,17	1 304 476,18			
н11383 У	—	—	350 563,36	1 304 479,67			
н11382 У	—	—	350 562,83	1 304 478,06			
н11381 У	—	—	350 552,28	1 304 434,29			
н11380 У	—	—	350 552,11	1 304 431,96			
н11379 У	—	—	350 546,34	1 304 408,33			
46830	350 559,72	1 304 408,13	—	—		0,10	

2. Сведения о частях границ уточняемого земельного участка с кадастровым номером 68:30:0002015:4 :

Обозначение части границ		Горизонтальное проложение (S), м	Описание прохождения части границ	Сведения о согласовании местоположения границ (согласовано/спорное)
от т.	до т.			
1	2	3	4	5
н11362У	н11361У	25,23	—	согласовано
н11361У	н11360У	1,39		
н11360У	н11359У	10,93		
н11359У	н11358У	18,33		
н11358У	н11357У	16,01		

1	2	3	4	5
н11357У	н11383У	12,31	—	согласовано
н11383У	н11382У	1,69		
н11382У	н11381У	45,02		
н11381У	н11380У	2,34		
н11380У	н11379У	24,32		
н11379У	н11362У	13,30		

3. Сведения о характеристиках уточняемого земельного участка с кадастровым номером 68:30:0002015:4 :

№ п/п	Наименование характеристики	Значение характеристики
1	2	3
1.	Адрес земельного участка	—
1.1.	Сведения о местоположении земельного участка (при отсутствии адреса) в структурированном в соответствии с федеральной информационной адресной системой виде	—
1.2.	Дополнительные сведения о местоположении земельного участка	—
2.	Площадь земельного участка ± величина погрешности определения (вычисления) площади (Р ± ΔР), м²	985 ± 11,00
3.	Формула, примененная для вычисления предельной погрешности определения площади земельного участка, с подставленными значениями и итоговые (вычисленные) значения	3,5*0,10*√(985) = 11
4.	Площадь земельного участка согласно сведениям Единого государственного реестра недвижимости (Ркад), м²	985,00
5.	Оценка расхождения Р и Ркад (Р - Ркад), м²	0
6.	Предельный минимальный и максимальный размеры земельного участка (Рмин и Рмакс), м²	Рмин = 200 Рмакс = 5 000
7.	Кадастровый или иной государственный учетный номер (инвентарный) здания, сооружения, объекта незавершенного строительства, расположенного на земельном участке	68:30:0002015:20; 68:30:0000000:599
8.	Вид (виды) разрешенного использования	—
8.1.	Дополнительные сведения об использовании земельного участка	—
9.	Сведения о земельных участках (землях общего пользования, территории общего пользования), посредством которых обеспечивается доступ	Земли общего пользования

1	2	3
10.	Иные сведения	На местности границы данного земельных участков существуют более 15 лет, его границы в ходе проведения ККР установлены по фактическому пользованию без захвата земель общего пользования, с учетом привязки к смежным земельным участкам, границы которых ранее были установлены в системе координат МСК-68

4. Пояснения к сведениям об уточняемом земельном участке с кадастровым номером 68:30:0002015:4 :

1.	—

1. Сведения о характерных точках границ уточняемого земельного участка с кадастровым номером 68:30:0002015:7 :

Система координат МСК-68, зона 1 Зона № 1

Обозначение характерных точек границ	Координаты, м				Метод определения координат	Формулы, примененные для расчета средней квадратической погрешности определения координат характерных точек границ (Mt), с подставленными в такие формулы значениями и итоговые (вычисленные) значения Mt, м	Описание закрепления точки
	содержатся в Едином государственном реестре недвижимости		определены в результате выполнения комплексных кадастровых работ				
	X	Y	X	Y			
1	2	3	4	5	6	7	8
1							
11338	350 517,65	1 304 473,36	350 517,65	1 304 473,36	Метод спутниковых геодезических измерений (определений)	√(0,08^2 + 0,06^2) = 0,10	—
н46845 У	—	—	350 518,11	1 304 475,16			
н46844 У	—	—	350 517,53	1 304 475,38			
н46843 У	—	—	350 519,56	1 304 482,65			
н46842 У	—	—	350 522,28	1 304 493,59			
н46846 У	—	—	350 511,02	1 304 496,83			
н46847 У	—	—	350 503,26	1 304 499,95			
46854	350 518,27	1 304 476,99	—	—		0,10	

1	2	3	4	5	6	7	8
46855	350 519,27	1 304 482,09	—	—	Метод спутниковых геодезических измерений (определений)	0,10	—
46856	350 522,06	1 304 494,84	—	—			
46857	350 503,45	1 304 500,86	—	—			
46848	350 499,05	1 304 480,01	350 499,05	1 304 480,01		√(0,08^2 + 0,06^2) = 0,10	
46849	350 491,11	1 304 482,02	350 491,11	1 304 482,02			
46850	350 485,25	1 304 451,54	350 485,25	1 304 451,54			
46851	350 502,84	1 304 447,73	—	—		0,10	
46852	350 509,42	1 304 475,47	—	—			
н11341 У	—	—	350 503,27	1 304 447,63		√(0,08^2 + 0,06^2) = 0,10	
н11340 У	—	—	350 509,68	1 304 475,40			
11338	350 517,65	1 304 473,36	350 517,65	1 304 473,36			
2							
46858	350 527,88	1 304 528,19	—	—	Метод спутниковых геодезических измерений (определений)	0,10	—
46859	350 533,13	1 304 555,69	—	—			
46860	350 526,25	1 304 557,00	—	—			
46861	350 521,98	1 304 529,31	—	—			
н46862 У	—	—	350 526,22	1 304 552,38		√(0,08^2 + 0,06^2) = 0,10	
н46863 У	—	—	350 521,45	1 304 527,84			

1	2	3	4	5	6	7	8
н46864 У	—	—	350 528,49	1 304 526,44	Метод спутниковых геодезических измерений (определений)	√(0,08^2 + 0,06^2) = 0,10	—
н46865 У	—	—	350 533,48	1 304 551,14			
46858	350 527,88	1 304 528,19	—	—		0,10	

2. Сведения о частях границ уточняемого земельного участка с кадастровым номером 68:30:0002015:7 :

Обозначение части границ		Горизонтальное проложение (S), м	Описание прохождения части границ	Сведения о согласовании местоположения границ (согласовано/спорное)
от т.	до т.			
1	2	3	4	5
1				
11338	н46845У	1,86	—	согласовано
н46845У	н46844У	0,62		
н46844У	н46843У	7,55		
н46843У	н46842У	11,27		
н46842У	н46846У	11,72		
н46846У	н46847У	8,36		
н46847У	46848	20,38		
46848	46849	8,19		
46849	46850	31,04		
46850	н11341У	18,44		
н11341У	н11340У	28,50		
н11340У	11338	8,23		
2				
н46862У	н46863У	25,00	—	согласовано
н46863У	н46864У	7,18		
н46864У	н46865У	25,20		
н46865У	н46862У	7,37		

3. Сведения о характеристиках уточняемого земельного участка с кадастровым номером 68:30:0002015:7 :

№ п/п	Наименование характеристики	Значение характеристики
1	2	3

1	2	3
1.	Адрес земельного участка	—
1.1.	Сведения о местоположении земельного участка (при отсутствии адреса) в структурированном в соответствии с федеральной информационной адресной системой виде	—
1.2.	Дополнительные сведения о местоположении земельного участка	—
2.	Площадь земельного участка ± величина погрешности определения (вычисления) площади (Р ± ΔР), м²	1 160 ± 16,00, (1) 977,75 ± 10,94, (2) 182,47 ± 4,73
3.	Формула, примененная для вычисления предельной погрешности определения площади земельного участка, с подставленными значениями и итоговые (вычисленные) значения	10,94 + 4,73 = 16
4.	Площадь земельного участка согласно сведениям Единого государственного реестра недвижимости (Ркад), м²	1 172,00
5.	Оценка расхождения Р и Ркад (Р - Ркад), м²	12
6.	Предельный минимальный и максимальный размеры земельного участка (Рмин и Рмакс), м²	Рмин = 200 Рмакс = 5 000
7.	Кадастровый или иной государственный учетный номер (инвентарный) здания, сооружения, объекта незавершенного строительства, расположенного на земельном участке	68:30:0002015:21; 68:30:0000000:243
8.	Вид (виды) разрешенного использования	—
8.1.	Дополнительные сведения об использовании земельного участка	—
9.	Сведения о земельных участках (землях общего пользования, территории общего пользования), посредством которых обеспечивается доступ	—
10.	Иные сведения	На местности границы данного земельных участков существуют более 15 лет, его границы в ходе проведения ККР установлены по фактическому пользованию без захвата земель общего пользования, с учетом привязки к смежным земельным участкам, границы которых ранее были установлены в системе координат МСК-68
4. Пояснения к сведениям об уточняемом земельном участке с кадастровым номером		68:30:0002015:7 :
1.	—	

1. Сведения о характерных точках границ уточняемого земельного участка с кадастровым номером 68:30:0002015:11 :

Система координат МСК-68, зона 1 Зона № 1

Обозначение характерных точек границ	Координаты, м				Метод определения координат	Формулы, примененные для расчета средней квадратической погрешности определения координат характерных точек границ (Mt), с подставленными в такие формулы значениями и итоговые (вычисленные) значения Mt, м	Описание закрепления точки
	содержатся в Едином государственном реестре недвижимости		определены в результате выполнения комплексных кадастровых работ				
	X	Y	X	Y			
1	2	3	4	5	6	7	8
11367	113,50	172,04	—	—	Метод спутниковых геодезических измерений (определений)	0,10	—
11368	92,96	130,65	—	—			
11369	82,82	109,47	—	—			
11370	81,99	107,53	—	—			
11371	97,93	97,28	—	—			
11372	108,76	122,02	—	—			
11373	115,30	136,95	—	—			
11374	126,92	163,51	—	—			
н11375 У	—	—	350 548,36	1 304 484,92		√(0,08^2 + 0,06^2) = 0,10	
н11376 У	—	—	350 541,19	1 304 459,25			
н11377 У	—	—	350 529,13	1 304 418,28			
н11378 У	—	—	350 528,07	1 304 414,66			

1	2	3	4	5	6	7	8
н11379 У	—	—	350 546,34	1 304 408,33	Метод спутниковых геодезических измерений (определений)	√(0,08^2 + 0,06^2) = 0,10	—
н11380 У	—	—	350 552,11	1 304 431,96			
н11381 У	—	—	350 552,28	1 304 434,29			
н11382 У	—	—	350 562,83	1 304 478,06			
н11383 У	—	—	350 563,36	1 304 479,67			
11367	113,50	172,04	—	—		0,10	

2. Сведения о частях границ уточняемого земельного участка с кадастровым номером 68:30:0002015:11 :

Обозначение части границ		Горизонтальное проложение (S), м	Описание прохождения части границ	Сведения о согласовании местоположения границ (согласовано/спорное)
от т.	до т.			
1	2	3	4	5
н11375У	н11376У	26,65	—	согласовано
н11376У	н11377У	42,71		
н11377У	н11378У	3,77		
н11378У	н11379У	19,34		
н11379У	н11380У	24,32		
н11380У	н11381У	2,34		
н11381У	н11382У	45,02		
н11382У	н11383У	1,69		
н11383У	н11375У	15,89		

3. Сведения о характеристиках уточняемого земельного участка с кадастровым номером 68:30:0002015:11 :

№ п/п	Наименование характеристики	Значение характеристики
1	2	3
1.	Адрес земельного участка	—
1.1.	Сведения о местоположении земельного участка (при отсутствии адреса) в структурированном в соответствии с федеральной информационной адресной системой виде	—
1.2.	Дополнительные сведения о местоположении земельного участка	—

1	2	3
2.	Площадь земельного участка ± величина погрешности определения (вычисления) площади (Р ± ΔР), м²	1 270 ± 12,00
3.	Формула, примененная для вычисления предельной погрешности определения площади земельного участка, с подставленными значениями и итоговые (вычисленные) значения	3,5*0,10*√(1 270) = 12
4.	Площадь земельного участка согласно сведениям Единого государственного реестра недвижимости (Ркад), м²	1 255,00
5.	Оценка расхождения Р и Ркад (Р - Ркад), м²	15
6.	Предельный минимальный и максимальный размеры земельного участка (Рмин и Рмакс), м²	Рмин = 200 Рмакс = 5 000
7.	Кадастровый или иной государственный учетный номер (инвентарный) здания, сооружения, объекта незавершенного строительства, расположенного на земельном участке	68:30:0002018:122; 68:30:0000000:191; 68:30:0000000:599
8.	Вид (виды) разрешенного использования	—
8.1.	Дополнительные сведения об использовании земельного участка	—
9.	Сведения о земельных участках (землях общего пользования, территории общего пользования), посредством которых обеспечивается доступ	Земли общего пользования
10.	Иные сведения	На местности границы данного земельных участков существуют более 15 лет, его границы в ходе проведения ККР установлены по фактическому пользованию без захвата земель общего пользования, с учетом привязки к смежным земельным участкам, границы которых ранее были установлены в системе координат МСК-68
4. Пояснения к сведениям об уточняемом земельном участке с кадастровым номером		68:30:0002015:11 :
1.	—	

1. Сведения о характерных точках границ уточняемого земельного участка с кадастровым номером 68:30:0002015:15 :

Система координат МСК-68, зона 1 Зона № 1

Обозначение характерных точек границ	Координаты, м				Метод определения координат	Формулы, примененные для расчета средней квадратической погрешности определения координат характерных точек границ (Mt), с подставленными в такие формулы значениями и итоговые (вычисленные) значения Mt, м	Описание закрепления точки
	содержатся в Едином государственном реестре недвижимости		определены в результате выполнения комплексных кадастровых работ				
	X	Y	X	Y			
1	2	3	4	5	6	7	8
6965	87,91	77,92	—	—	Метод спутниковых геодезических измерений (определений)	0,10	—
6964	90,92	102,22	—	—			
11347	90,40	103,93	—	—			
11348	82,94	105,72	—	—			
11349	80,94	92,50	—	—			
11350	77,66	76,42	—	—			
11351	74,98	63,78	—	—			
11352	73,42	63,80	—	—			
11353	67,48	40,30	—	—			
11354	80,38	37,75	—	—			
11355	81,07	43,00	—	—			
11356	83,62	62,34	—	—			

1	2	3	4	5	6	7	8
н6983У	—	—	350 579,48	1 304 445,39	Метод спутниковых геодезических измерений (определений)	√(0,08^2 + 0,06^2) = 0,10	—
н6982У	—	—	350 582,53	1 304 463,64			
н6981У	—	—	350 582,76	1 304 470,05			
н6980У	—	—	350 582,02	1 304 474,58			
н11357 У	—	—	350 575,17	1 304 476,18			
н11358 У	—	—	350 572,69	1 304 460,36			
н11359 У	—	—	350 569,38	1 304 442,33			
н11360 У	—	—	350 567,08	1 304 431,64			
н11361 У	—	—	350 565,70	1 304 431,81			
н11362 У	—	—	350 559,60	1 304 407,33			
н11363 У	—	—	350 571,10	1 304 406,32			
н11364 У	—	—	350 571,89	1 304 410,77			
н11365 У	—	—	350 573,95	1 304 422,47			
н11366 У	—	—	350 576,08	1 304 422,49			
н6984У	—	—	350 578,78	1 304 440,67			
6965	87,91	77,92	—	—		0,10	

2. Сведения о частях границ уточняемого земельного участка с кадастровым номером 68:30:0002015:15 :

Обозначение части границ		Горизонтальное проложение (S), м	Описание прохождения части границ	Сведения о согласовании местоположения границ (согласовано/спорное)
от т.	до т.			

1	2	3	4	5
н6983У	н6982У	18,50	—	согласовано
н6982У	н6981У	6,41		
н6981У	н6980У	4,59		
н6980У	н11357У	7,03		
н11357У	н11358У	16,01		
н11358У	н11359У	18,33		
н11359У	н11360У	10,93		
н11360У	н11361У	1,39		
н11361У	н11362У	25,23		
н11362У	н11363У	11,54		
н11363У	н11364У	4,52		
н11364У	н11365У	11,88		
н11365У	н11366У	2,13		
н11366У	н6984У	18,38		
н6984У	н6983У	4,77		

3. Сведения о характеристиках уточняемого земельного участка с кадастровым номером 68:30:0002015:15 :

№ п/п	Наименование характеристики	Значение характеристики
1	2	3
1.	Адрес земельного участка	—
1.1.	Сведения о местоположении земельного участка (при отсутствии адреса) в структурированном в соответствии с федеральной информационной адресной системой виде	—
1.2.	Дополнительные сведения о местоположении земельного участка	—
2.	Площадь земельного участка ± величина погрешности определения (вычисления) площади (Р ± ΔР), м²	693 ± 9,00
3.	Формула, примененная для вычисления предельной погрешности определения площади земельного участка, с подставленными значениями и итоговые (вычисленные) значения	3,5*0,10*√(693) = 9
4.	Площадь земельного участка согласно сведениям Единого государственного реестра недвижимости (Ркад), м²	670,00
5.	Оценка расхождения Р и Ркад (Р - Ркад), м²	23

1	2	3
6.	Предельный минимальный и максимальный размеры земельного участка (Рмин и Рмакс), м²	Рмин = 200 Рмакс = 5 000
7.	Кадастровый или иной государственный учетный номер (инвентарный) здания, сооружения, объекта незавершенного строительства, расположенного на земельном участке	68:30:0002015:29
8.	Вид (виды) разрешенного использования	—
8.1.	Дополнительные сведения об использовании земельного участка	—
9.	Сведения о земельных участках (землях общего пользования, территории общего пользования), посредством которых обеспечивается доступ	Земли общего пользования
10.	Иные сведения	На местности границы данного земельных участков существуют более 15 лет, его границы в ходе проведения ККР установлены по фактическому пользованию без захвата земель общего пользования, с учетом привязки к смежным земельным участкам, границы которых ранее были установлены в системе координат МСК-68
4. Пояснения к сведениям об уточняемом земельном участке с кадастровым номером		68:30:0002015:15 :
1.	—	

Описание местоположения здания, сооружения, объекта незавершенного строительства на земельном участке

1. Сведения о характерных точках контура объекта недвижимости с кадастровым номером 68:30:0002014:50 :

Система координат МСК-68, зона 1 Зона № 1

Обозначение характерных точек границ	Содержатся в Едином государственном реестре недвижимости			Определены в ходе выполнения комплексных кадастровых работ			Метод определения координат	Формулы, примененные для расчета средней квадратической погрешности определения координат характерных точек (Mt), м, с подставленными в такие формулы значениями и итоговые (вычисленные) значения Mt, м
	координаты, м		Радиус, м	координаты, м		Радиус, м		
	X	Y	R	X	Y	R		
1	2	3	4	5	6	7	8	9
н18601 О	—	—	—	350 512,59	1 304 438,89	—	Метод спутниковых геодезических измерений (определений)	√(0,08^2 + 0,06^2) = 0,10
н18602 О	—	—	—	350 502,64	1 304 441,61	—		
н18603 О	—	—	—	350 500,45	1 304 433,59	—		
н18604 О	—	—	—	350 510,40	1 304 430,88	—		
н18601 О	—	—	—	350 512,59	1 304 438,89	—		

2. Сведения о характеристиках объекта недвижимости с кадастровым номером 68:30:0002014:50 :

№ п/п	Наименование характеристики	Значение характеристики
1	2	3
1.	Вид объекта недвижимости	Здание
2.	Ранее присвоенный государственный учетный номер (инвентарный) здания, сооружения, объекта незавершенного строительства	—
3.	Кадастровый номер земельного участка (земельных участков), в границах которого (которых) расположены здание, сооружение, объект незавершенного строительства	68:30:0002015:2
4.	Уникальный учетный номер кадастрового квартала, в границах которого расположены здание, сооружение, объект незавершенного строительства	68:30:0002015

1	2	3
5.	Адрес здания, сооружения, объекта незавершенного строительства	—
5.1.	Сведения о местоположении здания, сооружения, объекта незавершенного строительства (при отсутствии адреса) в структурированном в соответствии с федеральной информационной адресной системой виде	—
5.2.	Дополнительные сведения о местоположении	—
6.	Иные сведения	—

3. Пояснения к сведениям об объекте недвижимости с кадастровым номером 68:30:0002014:50 :

1.	—

1. Сведения о характерных точках контура объекта недвижимости с кадастровым номером 68:30:0002015:17 :

Система координат МСК-68, зона 1 Зона № 1

Обозначение характерных точек границ	Содержатся в Едином государственном реестре недвижимости			Определены в ходе выполнения комплексных кадастровых работ			Метод определения координат	Формулы, примененные для расчета средней квадратической погрешности определения координат характерных точек (Mt), м, с подставленными в такие формулы значениями и итоговые (вычисленные) значения Mt, м
	координаты, м		Радиус, м	координаты, м		Радиус, м		
	X	Y	R	X	Y	R		
1	2	3	4	5	6	7	8	9
н6656О	—	—	—	350 535,82	1 304 486,07	—	Метод спутниковых геодезических измерений (определений)	√(0,08^2 + 0,06^2) = 0,10
н6657О	—	—	—	350 527,26	1 304 488,18	—		
н6658О	—	—	—	350 525,42	1 304 480,71	—		
н6659О	—	—	—	350 533,98	1 304 478,60	—		
н6656О	—	—	—	350 535,82	1 304 486,07	—		

2. Сведения о характеристиках объекта недвижимости с кадастровым номером 68:30:0002015:17 :

№ п/п	Наименование характеристики	Значение характеристики
1	2	3
1.	Вид объекта недвижимости	Здание

1	2	3
2.	Ранее присвоенный государственный учетный номер (инвентарный) здания, сооружения, объекта незавершенного строительства	—
3.	Кадастровый номер земельного участка (земельных участков), в границах которого (которых) расположены здание, сооружение, объект незавершенного строительства	68:30:0002015:6
4.	Уникальный учетный номер кадастрового квартала, в границах которого расположены здание, сооружение, объект незавершенного строительства	68:30:0002015
5.	Адрес здания, сооружения, объекта незавершенного строительства	—
5.1.	Сведения о местоположении здания, сооружения, объекта незавершенного строительства (при отсутствии адреса) в структурированном в соответствии с федеральной информационной адресной системой виде	—
5.2.	Дополнительные сведения о местоположении	—
6.	Иные сведения	—

3. Пояснения к сведениям об объекте недвижимости с кадастровым номером 68:30:0002015:17 :

1.	—

1. Сведения о характерных точках контура объекта недвижимости с кадастровым номером 68:30:0002015:20 :

Система координат МСК-68, зона 1 Зона № 1

Обозначение характерных точек границ	Содержатся в Едином государственном реестре недвижимости			Определены в ходе выполнения комплексных кадастровых работ			Метод определения координат	Формулы, примененные для расчета средней квадратической погрешности определения координат характерных точек (Mt), м, с подставленными в такие формулы значениями и итоговые (вычисленные) значения Mt, м
	координаты, м		Радиус, м	координаты, м		Радиус, м		
	X	Y	R	X	Y	R		
1	2	3	4	5	6	7	8	9
н6660О	—	—	—	350 568,68	1 304 444,35	—	Метод спутниковых геодезических измерений (определений)	√(0,08^2 + 0,06^2) = 0,10
н6661О	—	—	—	350 571,18	1 304 457,37	—		
н6662О	—	—	—	350 565,88	1 304 458,39	—		

1	2	3	4	5	6	7	8	9
н6663О	—	—	—	350 563,37	1 304 445,36	—	Метод спутниковых геодезических измерений (определений)	√(0,08^2 + 0,06^2) = 0,10
н6660О	—	—	—	350 568,68	1 304 444,35	—		

2. Сведения о характеристиках объекта недвижимости с кадастровым номером 68:30:0002015:20 :

№ п/п	Наименование характеристики	Значение характеристики
1	2	3
1.	Вид объекта недвижимости	Здание
2.	Ранее присвоенный государственный учетный номер (инвентарный) здания, сооружения, объекта незавершенного строительства	—
3.	Кадастровый номер земельного участка (земельных участков), в границах которого (которых) расположены здание, сооружение, объект незавершенного строительства	68:30:0002015:4
4.	Уникальный учетный номер кадастрового квартала, в границах которого расположены здание, сооружение, объект незавершенного строительства	68:30:0002015
5.	Адрес здания, сооружения, объекта незавершенного строительства	—
5.1.	Сведения о местоположении здания, сооружения, объекта незавершенного строительства (при отсутствии адреса) в структурированном в соответствии с федеральной информационной адресной системой виде	—
5.2.	Дополнительные сведения о местоположении	—
6.	Иные сведения	—

3. Пояснения к сведениям об объекте недвижимости с кадастровым номером 68:30:0002015:20 :

1.	—

1. Сведения о характерных точках контура объекта недвижимости с кадастровым номером 68:30:0002015:21 :

Система координат МСК-68, зона 1 Зона № 1

Обозначение характерных точек границ	Содержатся в Едином государственном реестре недвижимости			Определены в ходе выполнения комплексных кадастровых работ			Метод определения координат	Формулы, примененные для расчета средней квадратической погрешности определения координат характерных точек (Mt), м, с подставленными в такие формулы значениями и итоговые (вычисленные) значения Mt, м
	координаты, м		Радиус, м	координаты, м		Радиус, м		
	X	Y	R	X	Y	R		
1	2	3	4	5	6	7	8	9
н6664О	—	—	—	350 510,10	1 304 492,34	—	Метод спутниковых геодезических измерений (определений)	√(0,08^2 + 0,06^2) = 0,10
н6665О	—	—	—	350 504,69	1 304 493,59	—		
н6666О	—	—	—	350 502,50	1 304 484,08	—		
н6667О	—	—	—	350 507,90	1 304 482,83	—		
н6668О	—	—	—	350 508,28	1 304 484,45	—		
н6669О	—	—	—	350 510,93	1 304 483,84	—		
н6670О	—	—	—	350 511,65	1 304 486,98	—		
н6671О	—	—	—	350 509,00	1 304 487,59	—		
н6664О	—	—	—	350 510,10	1 304 492,34	—		

2. Сведения о характеристиках объекта недвижимости с кадастровым номером 68:30:0002015:21 :

№ п/п	Наименование характеристики	Значение характеристики
1	2	3
1.	Вид объекта недвижимости	Здание
2.	Ранее присвоенный государственный учетный номер (инвентарный) здания, сооружения, объекта незавершенного строительства	—

1	2	3
3.	Кадастровый номер земельного участка (земельных участков), в границах которого (которых) расположены здание, сооружение, объект незавершенного строительства	68:30:0002015:7
4.	Уникальный учетный номер кадастрового квартала, в границах которого расположены здание, сооружение, объект незавершенного строительства	68:30:0002015
5.	Адрес здания, сооружения, объекта незавершенного строительства	—
5.1.	Сведения о местоположении здания, сооружения, объекта незавершенного строительства (при отсутствии адреса) в структурированном в соответствии с федеральной информационной адресной системой виде	—
5.2.	Дополнительные сведения о местоположении	—
6.	Иные сведения	—

3. Пояснения к сведениям об объекте недвижимости с кадастровым номером 68:30:0002015:21 :

1.	—

1. Сведения о характерных точках контура объекта недвижимости с кадастровым номером 68:30:0002015:22 :

Система координат МСК-68, зона 1 Зона № 1

Обозначение характерных точек границ	Содержатся в Едином государственном реестре недвижимости			Определены в ходе выполнения комплексных кадастровых работ			Метод определения координат	Формулы, примененные для расчета средней квадратической погрешности определения координат характерных точек (Mt), м, с подставленными в такие формулы значениями и итоговые (вычисленные) значения Mt, м
	координаты, м		Радиус, м	координаты, м		Радиус, м		
	X	Y	R	X	Y	R		
1	2	3	4	5	6	7	8	9
н6672О	—	—	—	350 593,42	1 304 457,55	—	Метод спутниковых геодезических измерений (определений)	√(0,08^2 + 0,06^2) = 0,10
н6673О	—	—	—	350 585,08	1 304 458,88	—		
н6674О	—	—	—	350 583,24	1 304 447,31	—		
н6675О	—	—	—	350 589,62	1 304 446,29	—		

1	2	3	4	5	6	7	8	9
н6676О	—	—	—	350 590,49	1 304 451,73	—	Метод спутниковых геодезических измерений (определений)	√(0,08^2 + 0,06^2) = 0,10
н6677О	—	—	—	350 594,78	1 304 451,05	—		
н6678О	—	—	—	350 595,14	1 304 453,32	—		
н6679О	—	—	—	350 592,80	1 304 453,69	—		
н6672О	—	—	—	350 593,42	1 304 457,55	—		

2. Сведения о характеристиках объекта недвижимости с кадастровым номером 68:30:0002015:22 :

№ п/п	Наименование характеристики	Значение характеристики
1	2	3
1.	Вид объекта недвижимости	Здание
2.	Ранее присвоенный государственный учетный номер (инвентарный) здания, сооружения, объекта незавершенного строительства	—
3.	Кадастровый номер земельного участка (земельных участков), в границах которого (которых) расположены здание, сооружение, объект незавершенного строительства	68:30:0002015:3
4.	Уникальный учетный номер кадастрового квартала, в границах которого расположены здание, сооружение, объект незавершенного строительства	68:30:0002015
5.	Адрес здания, сооружения, объекта незавершенного строительства	—
5.1.	Сведения о местоположении здания, сооружения, объекта незавершенного строительства (при отсутствии адреса) в структурированном в соответствии с федеральной информационной адресной системой виде	—
5.2.	Дополнительные сведения о местоположении	—
6.	Иные сведения	—

3. Пояснения к сведениям об объекте недвижимости с кадастровым номером 68:30:0002015:22 :

1.	—

1. Сведения о характерных точках контура объекта недвижимости с кадастровым номером 68:30:0002015:23 :

Система координат МСК-68, зона 1 Зона № 1

Обозначение характерных точек границ	Содержатся в Едином государственном реестре недвижимости			Определены в ходе выполнения комплексных кадастровых работ			Метод определения координат	Формулы, примененные для расчета средней квадратической погрешности определения координат характерных точек (Mt), м, с подставленными в такие формулы значениями и итоговые (вычисленные) значения Mt, м
	координаты, м		Радиус, м	координаты, м		Радиус, м		
	X	Y	R	X	Y	R		
1	2	3	4	5	6	7	8	9
н6680О	—	—	—	350 450,09	1 304 503,10	—	Метод спутниковых геодезических измерений (определений)	√(0,08^2 + 0,06^2) = 0,10
н6681О	—	—	—	350 444,51	1 304 503,92	—		
н6682О	—	—	—	350 443,15	1 304 494,70	—		
н6683О	—	—	—	350 452,08	1 304 493,38	—		
н6684О	—	—	—	350 452,73	1 304 497,82	—		
н6685О	—	—	—	350 449,38	1 304 498,31	—		
н6680О	—	—	—	350 450,09	1 304 503,10	—		

2. Сведения о характеристиках объекта недвижимости с кадастровым номером 68:30:0002015:23 :

№ п/п	Наименование характеристики	Значение характеристики
1	2	3
1.	Вид объекта недвижимости	Здание
2.	Ранее присвоенный государственный учетный номер (инвентарный) здания, сооружения, объекта незавершенного строительства	—
3.	Кадастровый номер земельного участка (земельных участков), в границах которого (которых) расположены здание, сооружение, объект незавершенного строительства	68:30:0000000:10

1	2	3
4.	Уникальный учетный номер кадастрового квартала, в границах которого расположены здание, сооружение, объект незавершенного строительства	68:30:0002015
5.	Адрес здания, сооружения, объекта незавершенного строительства	—
5.1.	Сведения о местоположении здания, сооружения, объекта незавершенного строительства (при отсутствии адреса) в структурированном в соответствии с федеральной информационной адресной системой виде	—
5.2.	Дополнительные сведения о местоположении	—
6.	Иные сведения	—

3. Пояснения к сведениям об объекте недвижимости с кадастровым номером 68:30:0002015:23 :

1.	—

1. Сведения о характерных точках контура объекта недвижимости с кадастровым номером 68:30:0002015:29 :

Система координат МСК-68, зона 1 Зона № 1

Обозначение характерных точек границ	Содержатся в Едином государственном реестре недвижимости			Определены в ходе выполнения комплексных кадастровых работ			Метод определения координат	Формулы, примененные для расчета средней квадратической погрешности определения координат характерных точек (Mt), м, с подставленными в такие формулы значениями и итоговые (вычисленные) значения Mt, м
	координаты, м		Радиус, м	координаты, м		Радиус, м		
	X	Y	R	X	Y	R		
1	2	3	4	5	6	7	8	9
—	—	—	—	—	—	—	—	—
—	—	—	—	—	—	—		
—	—	—	—	—	—	—		
—	—	—	—	—	—	—		
—	—	—	—	—	—	—		

2. Сведения о характеристиках объекта недвижимости с кадастровым номером 68:30:0002015:29 :

№ п/п	Наименование характеристики	Значение характеристики
1	2	3
1.	Вид объекта недвижимости	Здание

1	2	3
2.	Ранее присвоенный государственный учетный номер (инвентарный) здания, сооружения, объекта незавершенного строительства	—
3.	Кадастровый номер земельного участка (земельных участков), в границах которого (которых) расположены здание, сооружение, объект незавершенного строительства	68:30:0002015:15
4.	Уникальный учетный номер кадастрового квартала, в границах которого расположены здание, сооружение, объект незавершенного строительства	68:30:0002015
5.	Адрес здания, сооружения, объекта незавершенного строительства	—
5.1.	Сведения о местоположении здания, сооружения, объекта незавершенного строительства (при отсутствии адреса) в структурированном в соответствии с федеральной информационной адресной системой виде	—
5.2.	Дополнительные сведения о местоположении	—
6.	Иные сведения	—

3. Пояснения к сведениям об объекте недвижимости с кадастровым номером 68:30:0002015:29 :

1.	—

1. Сведения о характерных точках контура объекта недвижимости с кадастровым номером 68:30:0002018:122 :

Система координат МСК-68, зона 1 Зона № 1

Обозначение характерных точек границ	Содержатся в Едином государственном реестре недвижимости			Определены в ходе выполнения комплексных кадастровых работ			Метод определения координат	Формулы, примененные для расчета средней квадратической погрешности определения координат характерных точек (Mt), м, с подставленными в такие формулы значениями и итоговые (вычисленные) значения Mt, м
	координаты, м		Радиус, м	координаты, м		Радиус, м		
	X	Y	R	X	Y	R		
1	2	3	4	5	6	7	8	9
н527О	—	—	—	350 547,20	1 304 424,95	—	Метод спутниковых геодезических измерений (определений)	√(0,08^2 + 0,06^2) = 0,10
н528О	—	—	—	350 541,45	1 304 426,57	—		
н529О	—	—	—	350 540,72	1 304 423,99	—		

1	2	3	4	5	6	7	8	9
н530О	—	—	—	350 537,73	1 304 424,83	—	Метод спутниковых геодезических измерений (определений)	√(0,08^2 + 0,06^2) = 0,10
н531О	—	—	—	350 535,67	1 304 417,49	—		
н532О	—	—	—	350 541,60	1 304 415,83	—		
н533О	—	—	—	350 540,80	1 304 412,99	—		
н534О	—	—	—	350 543,62	1 304 412,20	—		
н527О	—	—	—	350 547,20	1 304 424,95	—		

2. Сведения о характеристиках объекта недвижимости с кадастровым номером 68:30:0002018:122 :

№ п/п	Наименование характеристики	Значение характеристики
1	2	3
1.	Вид объекта недвижимости	Здание
2.	Ранее присвоенный государственный учетный номер (инвентарный) здания, сооружения, объекта незавершенного строительства	—
3.	Кадастровый номер земельного участка (земельных участков), в границах которого (которых) расположены здание, сооружение, объект незавершенного строительства	68:30:0002015:11
4.	Уникальный учетный номер кадастрового квартала, в границах которого расположены здание, сооружение, объект незавершенного строительства	68:30:0002015
5.	Адрес здания, сооружения, объекта незавершенного строительства	—
5.1.	Сведения о местоположении здания, сооружения, объекта незавершенного строительства (при отсутствии адреса) в структурированном в соответствии с федеральной информационной адресной системой виде	—
5.2.	Дополнительные сведения о местоположении	—
6.	Иные сведения	—

3. Пояснения к сведениям об объекте недвижимости с кадастровым номером 68:30:0002018:122 :

1.	—

1. Сведения о характерных точках контура объекта недвижимости с кадастровым номером 68:30:0002018:125 :

Система координат МСК-68, зона 1 Зона № 1

Обозначение характерных точек границ	Содержатся в Едином государственном реестре недвижимости			Определены в ходе выполнения комплексных кадастровых работ			Метод определения координат	Формулы, примененные для расчета средней квадратической погрешности определения координат характерных точек (Mt), м, с подставленными в такие формулы значениями и итоговые (вычисленные) значения Mt, м
	координаты, м		Радиус, м	координаты, м		Радиус, м		
	X	Y	R	X	Y	R		
1	2	3	4	5	6	7	8	9
н543О	—	—	—	350 531,90	1 304 432,97	—	Метод спутниковых геодезических измерений (определений)	√(0,08^2 + 0,06^2) = 0,10
н544О	—	—	—	350 524,96	1 304 435,14	—		
н545О	—	—	—	350 523,46	1 304 430,36	—		
н546О	—	—	—	350 525,45	1 304 429,73	—		
н547О	—	—	—	350 523,49	1 304 423,47	—		
н548О	—	—	—	350 528,43	1 304 421,92	—		
н543О	—	—	—	350 531,90	1 304 432,97	—		

2. Сведения о характеристиках объекта недвижимости с кадастровым номером 68:30:0002018:125 :

№ п/п	Наименование характеристики	Значение характеристики
1	2	3
1.	Вид объекта недвижимости	Здание
2.	Ранее присвоенный государственный учетный номер (инвентарный) здания, сооружения, объекта незавершенного строительства	—
3.	Кадастровый номер земельного участка (земельных участков), в границах которого (которых) расположены здание, сооружение, объект незавершенного строительства	68:30:0000000:19

1	2	3
4.	Уникальный учетный номер кадастрового квартала, в границах которого расположены здание, сооружение, объект незавершенного строительства	68:30:0002015
5.	Адрес здания, сооружения, объекта незавершенного строительства	—
5.1.	Сведения о местоположении здания, сооружения, объекта незавершенного строительства (при отсутствии адреса) в структурированном в соответствии с федеральной информационной адресной системой виде	—
5.2.	Дополнительные сведения о местоположении	—
6.	Иные сведения	—
3. Пояснения к сведениям об объекте недвижимости с кадастровым номером	68:30:0002018:125 :	
1.	—	

Схема границ земельных участков



Масштаб 1:1 000

ПРИЛОЖЕНИЕ № 17
УТВЕРЖДЕНА
приказом министерства
имущественных отношений и
государственного заказа
Тамбовской области
от 18.09.2025 № 709

Карта-план территории
кадастрового квартала 68:30:0002016

КАРТА-ПЛАН ТЕРРИТОРИИ

Пояснительная записка

1. Сведения о территории выполнения комплексных кадастровых работ:

68:30:0002016

(наименование субъекта Российской Федерации, муниципального образования, населенного пункта, уникальные учетные номера кадастровых кварталов, иные сведения, позволяющие определить местоположение территории, на которой выполняются комплексные кадастровые работы, например, наименование садоводческого или огороднического некоммерческого товарищества, гаражного кооператива, элемента планировочной структуры)

2. Основания выполнения комплексных кадастровых работ:

Наименование, дата и номер документа, на основании которого выполняются комплексные кадастровые работы:

Государственный контракт № 0164200001925000183-725790-157788 от 17 марта 2025 г., выдан Министерство имущественных отношений и государственного заказа Тамбовской области

3. Дата подготовки карты-плана территории: *16 сентября 2025 г.*

4. Сведения о заказчике(ах) комплексных кадастровых работ:

В отношении юридического лица, органа местного самоуправления муниципального района, муниципального округа или городского округа либо уполномоченного исполнительного органа государственной власти субъекта Российской Федерации:

полное или сокращенное (в случае, если имеется) наименование: *Министерство имущественных отношений и государственного заказа Тамбовской области*

основной государственный регистрационный номер: *1066829046844*

идентификационный номер налогоплательщика: *6831000240*

В отношении физического лица или представителя физических или юридических лиц:

фамилия, имя. отчество (последнее - при наличии): –

страховой номер индивидуального лицевого счета в системе обязательного пенсионного страхования Российской Федерации (СНИЛС): –

Наименование и реквизиты документа, подтверждающие полномочия представителя заказчика(ов) комплексных кадастровых работ:

–

Адрес электронной почты (для направления уведомления о результатах внесения сведений в Единый государственный реестр недвижимости):

–

5. Сведения об исполнителе комплексных кадастровых работ:

Полное или сокращенное (в случае, если имеется) наименование и адрес юридического лица, с которым заключен государственный или муниципальный контракт либо договор подряда на выполнение комплексных кадастровых работ:

–

Фамилия, имя. отчество кадастрового инженера (последнее - при наличии): *Чиркин Евгений Александрович*

и основной государственный регистрационный номер кадастрового инженера индивидуального предпринимателя (ОГРНИП): *318344300021161*

Страховой номер индивидуального лицевого счета в системе обязательного пенсионного страхования Российской Федерации (СНИЛС) кадастрового инженера: *152-892-276-89*

Уникальный реестровый номер кадастрового инженера в реестре саморегулируемой организации кадастровых инженеров и дата внесения сведений о физическом лице в такой реестр: *НП001325, 30 мая 2016 г.*

Полное или (в случае, если имеется) сокращенное наименование саморегулируемой организации кадастровых инженеров, членом которой является кадастровый инженер:

Кадастровые инженеры юга

Контактный телефон: *+79275392962*

Почтовый адрес и адрес электронной почты, по которым осуществляется связь с кадастровым инженером:

гор. Волгоград, ул. им. Маршала Василевского, д. 4, кв. 18, ewgeniychirkin@mail.ru

6. Перечень документов, использованных при подготовке карты-плана территории:

№ п/п	Реквизиты документа				
	Вид	Дата	Номер	Наименование	Иные сведения
1	2	3	4	5	6
1	Кадастровый план территории, выдан: Филиал публично-правовой компании "Роскадастр" по Тамбовской области	17 марта 2025 г.	КУВИ-001/2025-70084794	Кадастровый план территории	—
2	Материалы картографо-геодезического фонда, выдан: ППК Роскадастр	7 апреля 2025 г.	170-8700/2025-В	Выписка о пунктах государственной геодезической сети, государственной нивелирной сети и государственной гравиметрической сети	—
3	Материалы картографо-геодезического фонда, выдан: ППК "Роскадастр	21 марта 2025 г.	171-7472/2025-В	Сведения ЕЭКО	Масштаб: 1:2000 Дата создания: 31 июля 2022 г.
4	Иной документ, содержащий описание объекта, выдан: ППК "Роскадастр"	6 апреля 2023 г.	50-0074/23	Письмо о рассмотрении обращений (о включении в ФФПД технического отчета "Создание сети дифференциальных станций"	—

1	2	3	4	5	6
5	Карта (план) объекта землеустройства, выдан: ИП Чиркин Е.А.	3 июля 2025 г.	б/н	Карта-план территории (текстовая часть)	—

7. Пояснения к карте-плану территории:

Пояснительная записка

Настоящая карта-план территории разработана в результате проведения комплексных кадастровых работ на территории кадастрового кварталан 68:30:0002016 (территория г. Уварово Тамбовской области)
Карта-план территории кадастрового квартала 68:30:0002016 утверждена Постановлением об утверждении карта-планов территорий, подготовленных в результате выполнения комплексных кадастровых работ в границах кадастрового квартала.
Неотъемлемой частью КПТР является:
- акт согласования границ земельных участков, который включен в состав Приложения. Согласно данного акта, границы всех земельных участков являются согласованными;
- заключение согласительной комиссии;
- протокол заседания согласительной комиссии по вопросу согласования местоположения границ земельных участков

В результате выполнения комплексных кадастровых работ:
1) обеспечивается уточнение границ 1 земельного участка;
2) исправляются границы 6 земельных участков;
3) осуществляется уточнение местоположения на земельных участках границ 8 объектов капитального строительства.

В ходе выполнения кадастровых работ проведен анализ материалов, согласно сведений ЕГРН, представленных в виде кадастровых планов территорий и выписок из ЕГРН в отношении земельных участков и объектов капитального строительства, картографические материалы и материалы из фонда данных, полученных в результате проведения землеустройства, действующие правила землепользования и застройки. утвержденные применительно к данной территории работ.
Земельные участки, в отношении которых проводятся комплексные кадастровые работы, расположены в границах г. Уварово , в градостроительной зоне "Зона малоэтажной жилой застройки" (Ж1), для которой для участков с ВРИ - для ведения личного подсобного хозяйства и ведение огородничества установлены предельные минимальные (200 кв.м.) и максимальные (5000 кв.м.) размеры земельных участков, для участков с ВРИ - садоводство установлены предельные минимальные (200 кв.м.) и максимальные (1500 кв.м.) размеры земельных участков. Правила землепользования и застройки утверждены Решением "О внесении изменений в ПЗиЗ муниципального образованияг.о. - город Уварово Тамбовской области. Ссылка на официальный источник: https://fgistp.economy.gov.ru/lk/#/document-show/345723.
Координаты характерных точек границ земельных участков и объектов капитального строительства получены методом спутниковых геодезических определений. Границы земельных участков определены по ограждениям на местности, существующим на местности 15 и более лет. В целях выполнения кадастровых работ, кадастровым инженером были получены материалы дистанционного зондирования земли, изготовленный АО "Роскартография", и переданный в пользование ФФПД. Масштаб картографического произведения 1:2000. Реквизиты картографического материала приведены в разделе "Исходные данные"

Сведения о заказчике

Комплексные кадастровые работы выполнены в рамках исполнения государственного контракта № 0164200001925000183-725790-157788 от 17.03.2025 г.
Заказчиком комплексных кадастровых работ является Министерство имущественных отношений и государственного заказа Тамбовской области, ИНН 6831000240, ОГРН 1066829046844

Сведения о кадастровом инженере

Карта-план территории подготовлен кадастровым инженером Чиркиным Евгением Александровичем (квалификационный аттестат № 34-14-538 от 22.08.2014), включенным в реестр членов Ассоциации СРО "Кадастровые инженеры юга" 30.052016 г. № НП001325. Номер регистрации в государственном реестре лиц, осуществляющих кадастровую деятельность – 31758. Страховой номер индивидуального лицевого счета в системе обязательного пенсионного страхования Российской Федерации (СНИЛС) 152-892-276 89.

Сведения о геодезической основе, использованной при подготовке карты-плана территории

Определение координат поворотных точек границ земельных участков выполнено методом спутниковых геодезических измерений. В качестве базовой станции для определения координат точек границ использовалась базовая станция Уварово (UVAR), держателем которой является группа EFT-CORS. В разделе исходные данные приведено письмо ПКК "Роскадастр", подтверждающее передачу данных EFT-CORS в фонды данных субъектов Российской Федерации или федеральный фонд пространственных данных.
Вторым приемником, реквизиты которого указаны в разделе "Инструменты", было проведено полевое обследование пунктов ГГС (Ржакса, Березовка, Уварово, Подгорное), а также объекты недвижимости в границах проведения кадастровых работ.

Сведения об уточняемых земельных участках

В ходе проведения комплексных кадастровых работ были уточнены местоположение и площадь земельных участков, а также исправлены сведения о местоположении и (или) площади земельных участков, при этом при таком исправлении площадь изменяется не более, чем на 10 процентов от площади, содержащейся в ЕГРН.

Описание местоположения здания, сооружения, объекта незавершенного строительства на земельном участке

В ходе проведения комплексных кадастровых работ было уточнено местоположение границ объектов капитального строительства на земельных участках.

Сведения о пунктах геодезической сети и средствах измерений

1. Сведения о пунктах геодезической сети:

№ п/п	Вид геодезической сети	Название пункта геодезической сети и тип знака	Система координат пункта геодезической сети	Координаты пункта, м		Дата обследования 14 апреля 2025 г. Сведения о состоянии		
				X	Y	наружного знака пункта	центра пункта	марки центра пункта
1	2	3	4	5	6	7	8	9
1	Астрономо-геодезическая сеть. 2	Ржакса, пирамида	МСК-68, зона 1	364 763,74	1 287 261,69	Сохранился	Сохранился	Сохранился
2	Астрономо-геодезическая сеть. 2	Березовка, пирамида		347 697,09	1 288 347,24	Не обнаружен		
3	Астрономо-геодезическая сеть. 2	Уварово, пирамида		353 506,37	1 301 173,14			
4	Геодезическая сеть сгущения. 3	Подгорное, пирамида		341 674,67	1 303 820,45			

2. Сведения об использованных средствах измерений:

№ п/п	Наименование и обозначение типа средства измерений - прибора (инструмента, аппаратуры)	Заводской или серийный номер средства измерений	Реквизиты свидетельства о поверке прибора (инструмента, аппаратуры) и (или) срок действия поверки

1	2	3	4
1	Stonex S8 GNSS	STNS84412003	свидетельство № С-ГКФ/01-04-2025/42177429, выдано 01.04.2025г., срок действия поверки - до 31.03.2026г.
2	EFT RS1	RS1-2014-014	свидетельство № С-ГСХ/06-05-2025/431033643

Сведения об уточняемых земельных участках

1. Сведения о характерных точках границ уточняемого земельного участка с кадастровым номером 68:30:0002016:9 :

Система координат МСК-68, зона 1 Зона № 1

Обозначение характерных точек границ	Координаты, м				Метод определения координат	Формулы, примененные для расчета средней квадратической погрешности определения координат характерных точек границ (Mt), с подставленными в такие формулы значениями и итоговые (вычисленные) значения Mt, м	Описание закрепления точки
	содержатся в Едином государственном реестре недвижимости		определены в результате выполнения комплексных кадастровых работ				
	X	Y	X	Y			
1	2	3	4	5	6	7	8
н52158 У	350 443,19	1 304 525,65	350 443,19	1 304 525,65	Метод спутниковых геодезических измерений (определений)	√(0,08^2 + 0,06^2) = 0,10	—
н52157 У	350 444,79	1 304 532,88	350 444,79	1 304 532,88			
н52156 У	350 449,56	1 304 572,14	350 449,56	1 304 572,14			
н6953У	350 436,20	1 304 573,70	350 436,20	1 304 573,70			
н6952У	350 429,55	1 304 543,39	350 429,55	1 304 543,39			
н6951У	350 427,97	1 304 536,36	350 427,97	1 304 536,36			
н6950У	350 425,33	1 304 527,69	350 425,33	1 304 527,69			
н46908 У	350 442,61	1 304 523,19	350 442,61	1 304 523,19			
н52158 У	350 443,19	1 304 525,65	350 443,19	1 304 525,65			

2. Сведения о частях границ уточняемого земельного участка с кадастровым номером 68:30:0002016:9 :

Обозначение части границ		Горизонтальное проложение (S), м	Описание прохождения части границ	Сведения о согласовании местоположения границ (согласовано/спорное)
от т.	до т.			
1	2	3	4	5
н52158У	н52157У	7,40	—	согласовано

1	2	3	4	5
н52157У	н52156У	39,55	—	согласовано
н52156У	н6953У	13,45		
н6953У	н6952У	31,03		
н6952У	н6951У	7,21		
н6951У	н6950У	9,06		
н6950У	н46908У	17,86		
н46908У	н52158У	2,53		

3. Сведения о характеристиках уточняемого земельного участка с кадастровым номером 68:30:0002016:9 :

№ п/п	Наименование характеристики земельного участка	Значение характеристики
1	2	3
1.	Адрес земельного участка	—
1.1.	Сведения о местоположении земельного участка (при отсутствии адреса) в структурированном в соответствии с федеральной информационной адресной системой виде	—
1.2.	Дополнительные сведения о местоположении земельного участка	—
2.	Площадь земельного участка ± величина погрешности определения (вычисления) площади (Р ± ΔР), м²	760 ± 10,00
3.	Формула, примененная для вычисления предельной погрешности определения площади земельного участка, с подставленными значениями и итоговые (вычисленные) значения	3,5*0,10*√(760) = 10
4.	Площадь земельного участка согласно сведениям Единого государственного реестра недвижимости (Ркад), м²	760,00
5.	Оценка расхождения Р и Ркад (Р - Ркад), м²	0
6.	Предельный минимальный и максимальный размеры земельного участка (Рмин и Рмакс), м²	Рмин = 200 Рмакс = 5 000
7.	Вид (виды) разрешенного использования	—
7.1.	Дополнительные сведения об использовании земельного участка	—
8.	Кадастровый или иной государственный учетный номер (инвентарный) здания, сооружения, объекта незавершенного строительства, расположенного на земельном участке	68:30:0002016:24
9.	Сведения о земельных участках (землях общего пользования, территории общего пользования), посредством которых обеспечивается доступ	Земли общего пользования

1	2	3
10.	Иные сведения	—
4. Пояснения к сведениям об уточняемом земельном участке с кадастровым номером 68:30:0002016:9 :		
1.	—	

Сведения об уточняемых земельных участках, необходимые для исправления реестровых ошибок в сведениях о местоположении их границ

1. Сведения о характерных точках границ уточняемого земельного участка с кадастровым номером 68:30:0002012:14 :

Система координат МСК-68, зона 1 Зона № 1

Обозначение характерных точек границ	Координаты, м				Метод определения координат	Формулы, примененные для расчета средней квадратической погрешности определения координат характерных точек границ (Mt), с подставленными в такие формулы значениями и итоговые (вычисленные) значения Mt, м	Описание закрепления точки
	содержатся в Едином государственном реестре недвижимости		определены в результате выполнения комплексных кадастровых работ				
	X	Y	X	Y			
1	2	3	4	5	6	7	8
5041	3,98	63,05	—	—	Метод спутниковых геодезических измерений (определений)	0,10	—
5042	9,93	170,25	—	—			
5043	1,96	170,97	—	—			
5044	-1,79	103,41	—	—			
5045	-6,01	63,57	—	—			
н5046У	—	—	350 619,17	1 304 519,10		√(0,08^2 + 0,06^2) = 0,10	
н5047У	—	—	350 633,38	1 304 625,52			
н5048У	—	—	350 625,49	1 304 626,85			
н5049У	—	—	350 616,54	1 304 559,78			
н5050У	—	—	350 609,25	1 304 520,39			
5041	3,98	63,05	—	—		0,10	

2. Сведения о частях границ уточняемого земельного участка с кадастровым номером 68:30:0002012:14 :

Обозначение части границ		Горизонтальное проложение (S), м	Описание прохождения части границ	Сведения о согласовании местоположения границ (согласовано/спорное)
от т.	до т.			
1	2	3	4	5
н5046У	н5047У	107,36	—	согласовано
н5047У	н5048У	8,00		
н5048У	н5049У	67,66		
н5049У	н5050У	40,06		
н5050У	н5046У	10,00		

3. Сведения о характеристиках уточняемого земельного участка с кадастровым номером 68:30:0002012:14 :

№ п/п	Наименование характеристики	Значение характеристики
1	2	3
1.	Адрес земельного участка	—
1.1.	Сведения о местоположении земельного участка (при отсутствии адреса) в структурированном в соответствии с федеральной информационной адресной системой виде	—
1.2.	Дополнительные сведения о местоположении земельного участка	—
2.	Площадь земельного участка ± величина погрешности определения (вычисления) площади (Р ± ΔР), м²	900 ± 11,00
3.	Формула, примененная для вычисления предельной погрешности определения площади земельного участка, с подставленными значениями и итоговые (вычисленные) значения	3,5*0,10*√(900) = 11
4.	Площадь земельного участка согласно сведениям Единого государственного реестра недвижимости (Ркад), м²	900,00
5.	Оценка расхождения Р и Ркад (Р - Ркад), м²	0
6.	Предельный минимальный и максимальный размеры земельного участка (Рмин и Рмакс), м²	Рмин = 200 Рмакс = 5 000
7.	Кадастровый или иной государственный учетный номер (инвентарный) здания, сооружения, объекта незавершенного строительства, расположенного на земельном участке	—
8.	Вид (виды) разрешенного использования	—
8.1.	Дополнительные сведения об использовании земельного участка	—

1	2	3
9.	Сведения о земельных участках (землях общего пользования, территории общего пользования), посредством которых обеспечивается доступ	Земли общего пользования
10.	Иные сведения	На местности границы данного земельных участков существуют более 15 лет, его границы в ходе проведения ККР установлены по фактическому пользованию без захвата земель общего пользования, с учетом привязки к смежным земельным участкам, границы которых ранее были установлены в системе координат МСК-68

4. Пояснения к сведениям об уточняемом земельном участке с кадастровым номером 68:30:0002012:14 :

1.	—

1. Сведения о характерных точках границ уточняемого земельного участка с кадастровым номером 68:30:0002016:4 :

Система координат МСК-68, зона 1 Зона № 1

Обозначение характерных точек границ	Координаты, м				Метод определения координат	Формулы, примененные для расчета средней квадратической погрешности определения координат характерных точек границ (Mt), с подставленными в такие формулы значениями и итоговые (вычисленные) значения Mt, м	Описание закрепления точки
	содержатся в Едином государственном реестре недвижимости		определены в результате выполнения комплексных кадастровых работ				
	X	Y	X	Y			
1	2	3	4	5	6	7	8
н46866 У	—	—	350 524,76	1 304 502,21	Метод спутниковых геодезических измерений (определений)	√(0,08^2 + 0,06^2) = 0,10	—
н46867 У	—	—	350 530,98	1 304 525,95			
н46863 У	—	—	350 521,45	1 304 527,84			
н46862 У	—	—	350 526,22	1 304 552,38			
46868	350 500,55	1 304 555,40	350 500,55	1 304 555,40			
46869	350 499,71	1 304 534,44	350 499,71	1 304 534,44			
46870	350 499,96	1 304 528,07	350 499,96	1 304 528,07			

1	2	3	4	5	6	7	8
46871	350 497,93	1 304 513,89	350 497,93	1 304 513,89	Метод спутниковых геодезических измерений (определений)	√(0,08^2 + 0,06^2) = 0,10	—
46872	350 497,53	1 304 511,08	—	—		0,10	
46873	350 520,55	1 304 504,13	—	—			
46874	350 525,40	1 304 502,90	—	—			
46875	350 531,35	1 304 526,33	—	—			
46876	350 521,51	1 304 528,19	—	—			
46877	350 525,43	1 304 553,27	—	—			
46878	350 500,57	1 304 555,82	—	—			
н46879У	—	—	350 497,26	1 304 510,68		√(0,08^2 + 0,06^2) = 0,10	
н46866У	—	—	350 524,76	1 304 502,21			

2. Сведения о частях границ уточняемого земельного участка с кадастровым номером 68:30:0002016:4 :

Обозначение части границ		Горизонтальное проложение (S), м	Описание прохождения части границ	Сведения о согласовании местоположения границ (согласовано/спорное)
от т.	до т.			
1	2	3	4	5
н46866У	н46867У	24,54	—	согласовано
н46867У	н46863У	9,72		
н46863У	н46862У	25,00		
н46862У	46868	25,85		
46868	46869	20,98		
46869	46870	6,37		
46870	46871	14,32		
46871	н46879У	3,28		
н46879У	н46866У	28,77		

3. Сведения о характеристиках уточняемого земельного участка с кадастровым номером		68:30:0002016:4 :
№ п/п	Наименование характеристики	Значение характеристики
1	2	3
1.	Адрес земельного участка	—
1.1.	Сведения о местоположении земельного участка (при отсутствии адреса) в структурированном в соответствии с федеральной информационной адресной системой виде	—
1.2.	Дополнительные сведения о местоположении земельного участка	—
2.	Площадь земельного участка ± величина погрешности определения (вычисления) площади (Р ± ΔР), м²	1 264 ± 12,00
3.	Формула, примененная для вычисления предельной погрешности определения площади земельного участка, с подставленными значениями и итоговые (вычисленные) значения	3,5*0,10*√(1 264) = 12
4.	Площадь земельного участка согласно сведениям Единого государственного реестра недвижимости (Ркад), м²	1 264,00
5.	Оценка расхождения Р и Ркад (Р - Ркад), м²	0
6.	Предельный минимальный и максимальный размеры земельного участка (Рмин и Рмакс), м²	Рмин = 300 Рмакс = 2 000
7.	Кадастровый или иной государственный учетный номер (инвентарный) здания, сооружения, объекта незавершенного строительства, расположенного на земельном участке	68:30:0002016:16
8.	Вид (виды) разрешенного использования	—
8.1.	Дополнительные сведения об использовании земельного участка	—
9.	Сведения о земельных участках (землях общего пользования, территории общего пользования), посредством которых обеспечивается доступ	Земли общего пользования
10.	Иные сведения	На местности границы данного земельных участков существуют более 15 лет, его границы в ходе проведения ККР установлены по фактическому пользованию без захвата земель общего пользования, с учетом привязки к смежным земельным участкам, границы которых ранее были установлены в системе координат МСК-68
4. Пояснения к сведениям об уточняемом земельном участке с кадастровым номером		68:30:0002016:4 :
1.	—	

1. Сведения о характерных точках границ уточняемого земельного участка с кадастровым номером 68:30:0002016:5 :

Система координат МСК-68, зона 1 Зона № 1

Обозначение характерных точек границ	Координаты, м				Метод определения координат	Формулы, примененные для расчета средней квадратической погрешности определения координат характерных точек границ (Mt), с подставленными в такие формулы значениями и итоговые (вычисленные) значения Mt, м	Описание закрепления точки
	содержатся в Едином государственном реестре недвижимости		определены в результате выполнения комплексных кадастровых работ				
	X	Y	X	Y			
1	2	3	4	5	6	7	8
46880	350 608,17	1 304 480,10	—	—	Метод спутниковых геодезических измерений (определений)	0,10	—
46881	350 611,69	1 304 483,91	—	—			
46882	350 612,83	1 304 486,24	—	—			
46883	350 617,25	1 304 500,68	—	—			
46884	350 619,69	1 304 514,96	—	—			
46885	350 608,86	1 304 518,83	—	—			
46886	350 610,21	1 304 528,44	—	—			
46887	350 597,83	1 304 530,23	—	—			
46888	350 596,62	1 304 520,84	—	—			
46889	350 595,25	1 304 508,84	—	—			
46890	350 594,62	1 304 505,91	—	—			
46891	350 592,46	1 304 499,30	—	—			

1	2	3	4	5	6	7	8
46892	350 589,04	1 304 483,94	—	—	Метод спутниковых геодезических измерений (определений)	0,10	—
46893	350 603,97	1 304 480,02	—	—			
н46894 У	—	—	350 607,21	1 304 478,59		√(0,08^2 + 0,06^2) = 0,10	
н46895 У	—	—	350 609,86	1 304 480,22			
н46896 У	—	—	350 612,34	1 304 484,85			
н46897 У	—	—	350 616,66	1 304 499,73			
н46898 У	—	—	350 619,10	1 304 514,01			
н46899 У	—	—	350 608,27	1 304 517,88			
н46900 У	—	—	350 609,62	1 304 527,49			
н46901 У	—	—	350 597,24	1 304 529,28			
н46902 У	—	—	350 595,92	1 304 519,93			
н46903 У	—	—	350 594,96	1 304 511,86			
н46904 У	—	—	350 593,75	1 304 505,17			
н46905 У	—	—	350 591,87	1 304 498,35			
н46906 У	—	—	350 588,45	1 304 482,99			
н46907 У	—	—	350 604,51	1 304 478,46			
46880	350 608,17	1 304 480,10	—	—		0,10	

2. Сведения о частях границ уточняемого земельного участка с кадастровым номером 68:30:0002016:5 :

Обозначение части границ		Горизонтальное проложение (S), м	Описание прохождения части границ	Сведения о согласовании местоположения границ (согласовано/спорное)
от т.	до т.			
1	2	3	4	5
н46894У	н46895У	3,11	—	согласовано
н46895У	н46896У	5,25		
н46896У	н46897У	15,49		
н46897У	н46898У	14,49		
н46898У	н46899У	11,50		
н46899У	н46900У	9,70		
н46900У	н46901У	12,51		
н46901У	н46902У	9,44		
н46902У	н46903У	8,13		
н46903У	н46904У	6,80		
н46904У	н46905У	7,07		
н46905У	н46906У	15,74		
н46906У	н46907У	16,69		
н46907У	н46894У	2,70		

3. Сведения о характеристиках уточняемого земельного участка с кадастровым номером 68:30:0002016:5 :

№ п/п	Наименование характеристики	Значение характеристики
1	2	3
1.	Адрес земельного участка	—
1.1.	Сведения о местоположении земельного участка (при отсутствии адреса) в структурированном в соответствии с федеральной информационной адресной системой виде	—
1.2.	Дополнительные сведения о местоположении земельного участка	—
2.	Площадь земельного участка ± величина погрешности определения (вычисления) площади (Р ± ΔР), м²	1 005 ± 11,00
3.	Формула, примененная для вычисления предельной погрешности определения площади земельного участка, с подставленными значениями и итоговые (вычисленные) значения	3,5*0,10*√(1 005) = 11
4.	Площадь земельного участка согласно сведениям Единого государственного реестра недвижимости (Ркад), м²	990,00

1	2	3
5.	Оценка расхождения Р и Ркад (Р - Ркад), м²	15
6.	Предельный минимальный и максимальный размеры земельного участка (Рмин и Рмакс), м²	Рмин = 200 Рмакс = 5 000
7.	Кадастровый или иной государственный учетный номер (инвентарный) здания, сооружения, объекта незавершенного строительства, расположенного на земельном участке	68:30:0002016:21
8.	Вид (виды) разрешенного использования	—
8.1.	Дополнительные сведения об использовании земельного участка	—
9.	Сведения о земельных участках (землях общего пользования, территории общего пользования), посредством которых обеспечивается доступ	Земли общего пользования
10.	Иные сведения	На местности границы данного земельных участков существуют более 15 лет, его границы в ходе проведения ККР установлены по фактическому пользованию без захвата земель общего пользования, с учетом привязки к смежным земельным участкам, границы которых ранее были установлены в системе координат МСК-68

4. Пояснения к сведениям об уточняемом земельном участке с кадастровым номером 68:30:0002016:5 :

1.	—

1. Сведения о характерных точках границ уточняемого земельного участка с кадастровым номером 68:30:0002016:8 :

Система координат МСК-68, зона 1 Зона № 1

Обозначение характерных точек границ	Координаты, м				Метод определения координат	Формулы, примененные для расчета средней квадратической погрешности определения координат характерных точек границ (Mt), с подставленными в такие формулы значениями и итоговые (вычисленные) значения Mt, м	Описание закрепления точки
	содержатся в Едином государственном реестре недвижимости		определены в результате выполнения комплексных кадастровых работ				
	X	Y	X	Y			
1	2	3	4	5	6	7	8
6923	148,54	94,92	—	—	Метод спутниковых геодезических измерений (определений)	0,10	—
6924	168,33	147,35	—	—			
6925	156,61	151,79	—	—			

1	2	3	4	5	6	7	8
6926	145,84	129,43	—	—	Метод спутниковых геодезических измерений (определений)	0,10	—
6927	134,64	99,98	—	—			
н6928У	—	—	350 483,06	1 304 514,32		√(0,08^2 + 0,06^2) = 0,10	
н6929У	—	—	350 483,13	1 304 515,47			
н6930У	—	—	350 484,31	1 304 533,81			
н6931У	—	—	350 484,92	1 304 555,80			
н6932У	—	—	350 485,32	1 304 572,24			
н6933У	—	—	350 470,94	1 304 572,90			
н6934У	—	—	350 468,57	1 304 538,52			
н6935У	—	—	350 467,28	1 304 517,20			
6923	148,54	94,92	—	—		0,10	

2. Сведения о частях границ уточняемого земельного участка с кадастровым номером 68:30:0002016:8 :

Обозначение части границ		Горизонтальное проложение (S), м	Описание прохождения части границ	Сведения о согласовании местоположения границ (согласовано/спорное)
от т.	до т.			
1	2	3	4	5
н6928У	н6929У	1,15	—	согласовано
н6929У	н6930У	18,38		
н6930У	н6931У	22,00		
н6931У	н6932У	16,44		
н6932У	н6933У	14,40		
н6933У	н6934У	34,46		
н6934У	н6935У	21,36		
н6935У	н6928У	16,04		

3. Сведения о характеристиках уточняемого земельного участка с кадастровым номером		68:30:0002016:8 :
№ п/п	Наименование характеристики	Значение характеристики
1	2	3
1.	Адрес земельного участка	—
1.1.	Сведения о местоположении земельного участка (при отсутствии адреса) в структурированном в соответствии с федеральной информационной адресной системой виде	—
1.2.	Дополнительные сведения о местоположении земельного участка	—
2.	Площадь земельного участка ± величина погрешности определения (вычисления) площади (Р ± ΔР), м²	880 ± 10,00
3.	Формула, примененная для вычисления предельной погрешности определения площади земельного участка, с подставленными значениями и итоговые (вычисленные) значения	3,5*0,10*√(880) = 10
4.	Площадь земельного участка согласно сведениям Единого государственного реестра недвижимости (Ркад), м²	800,00
5.	Оценка расхождения Р и Ркад (Р - Ркад), м²	80
6.	Предельный минимальный и максимальный размеры земельного участка (Рмин и Рмакс), м²	Рмин = 200 Рмакс = 5 000
7.	Кадастровый или иной государственный учетный номер (инвентарный) здания, сооружения, объекта незавершенного строительства, расположенного на земельном участке	68:30:0002016:20; 68:30:0000000:191
8.	Вид (виды) разрешенного использования	—
8.1.	Дополнительные сведения об использовании земельного участка	—
9.	Сведения о земельных участках (землях общего пользования, территории общего пользования), посредством которых обеспечивается доступ	Земли общего пользования
10.	Иные сведения	На местности границы данного земельных участков существуют более 15 лет, его границы в ходе проведения ККР установлены по фактическому пользованию без захвата земель общего пользования, с учетом привязки к смежным земельным участкам, границы которых ранее были установлены в системе координат МСК-68
4. Пояснения к сведениям об уточняемом земельном участке с кадастровым номером		68:30:0002016:8 :
1.	—	

1. Сведения о характерных точках границ уточняемого земельного участка с кадастровым номером 68:30:0002016:10 :

Система координат МСК-68, зона 1 Зона № 1

Обозначение характерных точек границ	Координаты, м				Метод определения координат	Формулы, примененные для расчета средней квадратической погрешности определения координат характерных точек границ (Mt), с подставленными в такие формулы значениями и итоговые (вычисленные) значения Mt, м	Описание закрепления точки
	содержатся в Едином государственном реестре недвижимости		определены в результате выполнения комплексных кадастровых работ				
	X	Y	X	Y			
1	2	3	4	5	6	7	8
6936	117,70	123,23	—	—	Метод спутниковых геодезических измерений (определений)	0,10	—
6937	131,13	154,20	—	—			
6938	121,80	157,82	—	—			
6939	112,89	161,29	—	—			
6940	97,00	127,69	—	—			
6941	91,97	120,18	—	—			
6942	85,51	111,97	—	—			
6943	88,54	109,36	—	—			
6944	96,62	102,41	—	—			
6945	98,26	102,13	—	—			
6946	102,41	99,58	—	—			
6947	107,59	107,89	—	—			

1	2	3	4	5	6	7	8
6948	110,85	113,40	—	—	Метод спутниковых геодезических измерений (определений)	0,10	—
6949	111,41	113,65	—	—			
н6950У	—	—	350 425,33	1 304 527,69		√(0,08^2 + 0,06^2) = 0,10	
н6951У	—	—	350 427,97	1 304 536,36			
н6952У	—	—	350 429,55	1 304 543,39			
н6953У	—	—	350 436,20	1 304 573,70			
н6954У	—	—	350 436,81	1 304 586,98			
н6955У	—	—	350 416,62	1 304 588,35			
н6956У	—	—	350 416,25	1 304 585,46			
н6957У	—	—	350 411,46	1 304 552,72			
н6958У	—	—	350 408,84	1 304 544,07			
н6959У	—	—	350 405,06	1 304 534,33			
н6960У	—	—	350 415,59	1 304 530,22			
6936	117,70	123,23	—	—		0,10	

2. Сведения о частях границ уточняемого земельного участка с кадастровым номером 68:30:0002016:10 :

Обозначение части границ		Горизонтальное проложение (S), м	Описание прохождения части границ	Сведения о согласовании местоположения границ (согласовано/спорное)
от т.	до т.			
1	2	3	4	5
н6950У	н6951У	9,06	—	согласовано
н6951У	н6952У	7,21		
н6952У	н6953У	31,03		

1	2	3	4	5
н6953У	н6954У	13,29	—	согласовано
н6954У	н6955У	20,24		
н6955У	н6956У	2,91		
н6956У	н6957У	33,09		
н6957У	н6958У	9,04		
н6958У	н6959У	10,45		
н6959У	н6960У	11,30		
н6960У	н6950У	10,06		

3. Сведения о характеристиках уточняемого земельного участка с кадастровым номером 68:30:0002016:10 :

№ п/п	Наименование характеристики	Значение характеристики
1	2	3
1.	Адрес земельного участка	—
1.1.	Сведения о местоположении земельного участка (при отсутствии адреса) в структурированном в соответствии с федеральной информационной адресной системой виде	—
1.2.	Дополнительные сведения о местоположении земельного участка	—
2.	Площадь земельного участка ± величина погрешности определения (вычисления) площади (Р ± ΔР), м²	1 200 ± 12,00
3.	Формула, примененная для вычисления предельной погрешности определения площади земельного участка, с подставленными значениями и итоговые (вычисленные) значения	3,5*0,10*√(1 200) = 12
4.	Площадь земельного участка согласно сведениям Единого государственного реестра недвижимости (Ркад), м²	1 200,00
5.	Оценка расхождения Р и Ркад (Р - Ркад), м²	0
6.	Предельный минимальный и максимальный размеры земельного участка (Рмин и Рмакс), м²	Рмин = 200 Рмакс = 5 000
7.	Кадастровый или иной государственный учетный номер (инвентарный) здания, сооружения, объекта незавершенного строительства, расположенного на земельном участке	68:30:0002016:19; 68:30:0000000:191; 68:30:0000000:603
8.	Вид (виды) разрешенного использования	—
8.1.	Дополнительные сведения об использовании земельного участка	—

1	2	3
9.	Сведения о земельных участках (землях общего пользования, территории общего пользования), посредством которых обеспечивается доступ	Земли общего пользования
10.	Иные сведения	На местности границы данного земельных участков существуют более 15 лет, его границы в ходе проведения ККР установлены по фактическому пользованию без захвата земель общего пользования, с учетом привязки к смежным земельным участкам, границы которых ранее были установлены в системе координат МСК-68

4. Пояснения к сведениям об уточняемом земельном участке с кадастровым номером 68:30:0002016:10 :

1.	—

1. Сведения о характерных точках границ уточняемого земельного участка с кадастровым номером 68:30:0002016:136 :

Система координат МСК-68, зона 1 Зона № 1

Обозначение характерных точек границ	Координаты, м				Метод определения координат	Формулы, примененные для расчета средней квадратической погрешности определения координат характерных точек границ (Mt), с подставленными в такие формулы значениями и итоговые (вычисленные) значения Mt, м	Описание закрепления точки
	содержатся в Едином государственном реестре недвижимости		определены в результате выполнения комплексных кадастровых работ				
	X	Y	X	Y			
1	2	3	4	5	6	7	8
46909	350 468,00	1 304 517,50	—	—	Метод спутниковых геодезических измерений (определений)	0,10	—
46910	350 468,01	1 304 517,60	—	—			
46911	350 468,87	1 304 549,09	—	—			
46912	350 471,58	1 304 573,07	—	—			
46913	350 468,79	1 304 573,20	—	—			
46914	350 468,83	1 304 562,68	—	—			
46915	350 460,45	1 304 562,61	—	—			

1	2	3	4	5	6	7	8
46916	350 458,20	1 304 533,95	—	—	Метод спутниковых геодезических измерений (определений)	0,10	—
46917	350 455,82	1 304 520,14	—	—			
46918	350 459,45	1 304 519,67	—	—			
46919	350 460,29	1 304 518,49	—	—			
н6935У	—	—	350 467,28	1 304 517,20		√(0,08^2 + 0,06^2) = 0,10	
н6934У	—	—	350 468,57	1 304 538,52			
н6933У	—	—	350 470,94	1 304 572,90			
н46920У	—	—	350 469,37	1 304 573,10			
н46921У	—	—	350 468,67	1 304 564,20			
н52153У	—	—	350 461,58	1 304 565,06			
н52161У	—	—	350 457,05	1 304 526,10			
н52160У	—	—	350 456,39	1 304 522,26			
н46922У	—	—	350 455,93	1 304 519,78			
н46923У	—	—	350 463,15	1 304 517,62			
46909	350 468,00	1 304 517,50	—	—		0,10	

2. Сведения о частях границ уточняемого земельного участка с кадастровым номером 68:30:0002016:136 :

Обозначение части границ		Горизонтальное проложение (S), м	Описание прохождения части границ	Сведения о согласовании местоположения границ (согласовано/спорное)
от т.	до т.			
1	2	3	4	5
н6935У	н6934У	21,36	—	согласовано

1	2	3	4	5
н6934У	н6933У	34,46	—	согласовано
н6933У	н46920У	1,58		
н46920У	н46921У	8,93		
н46921У	н52153У	7,14		
н52153У	н52161У	39,22		
н52161У	н52160У	3,90		
н52160У	н46922У	2,52		
н46922У	н46923У	7,54		
н46923У	н6935У	4,15		

3. Сведения о характеристиках уточняемого земельного участка с кадастровым номером 68:30:0002016:136 :

№ п/п	Наименование характеристики	Значение характеристики
1	2	3
1.	Адрес земельного участка	—
1.1.	Сведения о местоположении земельного участка (при отсутствии адреса) в структурированном в соответствии с федеральной информационной адресной системой виде	—
1.2.	Дополнительные сведения о местоположении земельного участка	—
2.	Площадь земельного участка ± величина погрешности определения (вычисления) площади (Р ± ΔР), м²	478 ± 8,00
3.	Формула, примененная для вычисления предельной погрешности определения площади земельного участка, с подставленными значениями и итоговые (вычисленные) значения	3,5*0,10*√(478) = 8
4.	Площадь земельного участка согласно сведениям Единого государственного реестра недвижимости (Ркад), м²	478,00
5.	Оценка расхождения Р и Ркад (Р - Ркад), м²	0
6.	Предельный минимальный и максимальный размеры земельного участка (Рмин и Рмакс), м²	Рмин = 200 Рмакс = 1 500
7.	Кадастровый или иной государственный учетный номер (инвентарный) здания, сооружения, объекта незавершенного строительства, расположенного на земельном участке	68:30:0000000:191; 68:30:0000000:603
8.	Вид (виды) разрешенного использования	—
8.1.	Дополнительные сведения об использовании земельного участка	—

1	2	3
9.	Сведения о земельных участках (землях общего пользования, территории общего пользования), посредством которых обеспечивается доступ	Земли общего пользования
10.	Иные сведения	На местности границы данного земельных участков существуют более 15 лет, его границы в ходе проведения ККР установлены по фактическому пользованию без захвата земель общего пользования, с учетом привязки к смежным земельным участкам, границы которых ранее были установлены в системе координат МСК-68
4. Пояснения к сведениям об уточняемом земельном участке с кадастровым номером 68:30:0002016:136 :		
1.	—	

Описание местоположения здания, сооружения, объекта незавершенного строительства на земельном участке

1. Сведения о характерных точках контура объекта недвижимости с кадастровым номером 68:30:0002011:23 :

Система координат МСК-68, зона 1 Зона № 1

Обозначение характерных точек границ	Содержатся в Едином государственном реестре недвижимости			Определены в ходе выполнения комплексных кадастровых работ			Метод определения координат	Формулы, примененные для расчета средней квадратической погрешности определения координат характерных точек (Mt), м, с подставленными в такие формулы значениями и итоговые (вычисленные) значения Mt, м
	координаты, м		Радиус, м	координаты, м		Радиус, м		
	X	Y	R	X	Y	R		
1	2	3	4	5	6	7	8	9
н14900 О	—	—	—	350 588,98	1 304 496,27	—	Метод спутниковых геодезических измерений (определений)	√(0,08^2 + 0,06^2) = 0,10
н14901 О	—	—	—	350 583,01	1 304 497,79	—		
н14902 О	—	—	—	350 584,43	1 304 503,36	—		
н14903 О	—	—	—	350 580,05	1 304 504,48	—		
н14904 О	—	—	—	350 579,25	1 304 501,37	—		
н14905 О	—	—	—	350 575,21	1 304 502,40	—		
н14906 О	—	—	—	350 574,59	1 304 499,95	—		
н14907 О	—	—	—	350 569,18	1 304 501,33	—		
н14908 О	—	—	—	350 567,13	1 304 493,30	—		
н14909 О	—	—	—	350 569,63	1 304 492,66	—		
н14910 О	—	—	—	350 569,95	1 304 493,94	—		
н14911 О	—	—	—	350 584,48	1 304 490,22	—		

1	2	3	4	5	6	7	8	9
н14912 О	—	—	—	350 583,68	1 304 487,11	—	Метод спутниковых геодезических измерений (определений)	√(0,08^2 + 0,06^2) = 0,10
н14913 О	—	—	—	350 586,45	1 304 486,40	—		
н14900 О	—	—	—	350 588,98	1 304 496,27	—		

2. Сведения о характеристиках объекта недвижимости с кадастровым номером 68:30:0002011:23 :

№ п/п	Наименование характеристики	Значение характеристики
1	2	3
1.	Вид объекта недвижимости	Здание
2.	Ранее присвоенный государственный учетный номер (инвентарный) здания, сооружения, объекта незавершенного строительства	—
3.	Кадастровый номер земельного участка (земельных участков), в границах которого (которых) расположены здание, сооружение, объект незавершенного строительства	68:30:0002011:23
4.	Уникальный учетный номер кадастрового квартала, в границах которого расположены здание, сооружение, объект незавершенного строительства	68:30:0002016
5.	Адрес здания, сооружения, объекта незавершенного строительства	—
5.1.	Сведения о местоположении здания, сооружения, объекта незавершенного строительства (при отсутствии адреса) в структурированном в соответствии с федеральной информационной адресной системой виде	—
5.2.	Дополнительные сведения о местоположении	—
6.	Иные сведения	—

3. Пояснения к сведениям об объекте недвижимости с кадастровым номером 68:30:0002011:23 :

1.	—

1. Сведения о характерных точках контура объекта недвижимости с кадастровым номером 68:30:0002016:16 :

Система координат МСК-68, зона 1 Зона № 1

Обозначение характерных точек границ	Содержатся в Едином государственном реестре недвижимости			Определены в ходе выполнения комплексных кадастровых работ			Метод определения координат	Формулы, примененные для расчета средней квадратической погрешности определения координат характерных точек (Mt), м, с подставленными в такие формулы значениями и итоговые (вычисленные) значения Mt, м
	координаты, м		Радиус, м	координаты, м		Радиус, м		
	X	Y	R	X	Y	R		
1	2	3	4	5	6	7	8	9
н5272О	—	—	—	350 505,67	1 304 518,95	—	Метод спутниковых геодезических измерений (определений)	√(0,08^2 + 0,06^2) = 0,10
н5273О	—	—	—	350 504,06	1 304 512,59	—		
н5274О	—	—	—	350 513,33	1 304 510,23	—		
н5275О	—	—	—	350 514,95	1 304 516,59	—		
н5276О	—	—	—	350 514,66	1 304 516,66	—		
н5277О	—	—	—	350 515,60	1 304 519,82	—		
н5278О	—	—	—	350 513,05	1 304 520,58	—		
н5279О	—	—	—	350 512,64	1 304 519,21	—		
н5280О	—	—	—	350 508,97	1 304 520,30	—		
н5281О	—	—	—	350 508,37	1 304 518,26	—		
н5272О	—	—	—	350 505,67	1 304 518,95	—		

2. Сведения о характеристиках объекта недвижимости с кадастровым номером 68:30:0002016:16 :

№ п/п	Наименование характеристики	Значение характеристики
1	2	3
1.	Вид объекта недвижимости	Здание

1	2	3
2.	Ранее присвоенный государственный учетный номер (инвентарный) здания, сооружения, объекта незавершенного строительства	—
3.	Кадастровый номер земельного участка (земельных участков), в границах которого (которых) расположены здание, сооружение, объект незавершенного строительства	68:30:0002016:4
4.	Уникальный учетный номер кадастрового квартала, в границах которого расположены здание, сооружение, объект незавершенного строительства	68:30:0002016
5.	Адрес здания, сооружения, объекта незавершенного строительства	—
5.1.	Сведения о местоположении здания, сооружения, объекта незавершенного строительства (при отсутствии адреса) в структурированном в соответствии с федеральной информационной адресной системой виде	—
5.2.	Дополнительные сведения о местоположении	—
6.	Иные сведения	—

3. Пояснения к сведениям об объекте недвижимости с кадастровым номером 68:30:0002016:16 :

1.	—

1. Сведения о характерных точках контура объекта недвижимости с кадастровым номером 68:30:0002016:19 :

Система координат МСК-68, зона 1 Зона № 1

Обозначение характерных точек границ	Содержатся в Едином государственном реестре недвижимости			Определены в ходе выполнения комплексных кадастровых работ			Метод определения координат	Формулы, примененные для расчета средней квадратической погрешности определения координат характерных точек (Mt), м, с подставленными в такие формулы значениями и итоговые (вычисленные) значения Mt, м
	координаты, м		Радиус, м	координаты, м		Радиус, м		
	X	Y	R	X	Y	R		
1	2	3	4	5	6	7	8	9
н5282О	—	—	—	350 421,69	1 304 539,59	—	Метод спутниковых геодезических измерений (определений)	√(0,08^2 + 0,06^2) = 0,10
н5283О	—	—	—	350 411,87	1 304 543,00	—		
н5284О	—	—	—	350 409,01	1 304 534,75	—		

1	2	3	4	5	6	7	8	9
н5285О	—	—	—	350 418,83	1 304 531,35	—	Метод спутниковых геодезических измерений (определений)	√(0,08^2 + 0,06^2) = 0,10
н5282О	—	—	—	350 421,69	1 304 539,59	—		

2. Сведения о характеристиках объекта недвижимости с кадастровым номером 68:30:0002016:19 :

№ п/п	Наименование характеристики	Значение характеристики
1	2	3
1.	Вид объекта недвижимости	Здание
2.	Ранее присвоенный государственный учетный номер (инвентарный) здания, сооружения, объекта незавершенного строительства	—
3.	Кадастровый номер земельного участка (земельных участков), в границах которого (которых) расположены здание, сооружение, объект незавершенного строительства	68:30:0002016:10
4.	Уникальный учетный номер кадастрового квартала, в границах которого расположены здание, сооружение, объект незавершенного строительства	68:30:0002016
5.	Адрес здания, сооружения, объекта незавершенного строительства	—
5.1.	Сведения о местоположении здания, сооружения, объекта незавершенного строительства (при отсутствии адреса) в структурированном в соответствии с федеральной информационной адресной системой виде	—
5.2.	Дополнительные сведения о местоположении	—
6.	Иные сведения	—

3. Пояснения к сведениям об объекте недвижимости с кадастровым номером 68:30:0002016:19 :

1.	—

1. Сведения о характерных точках контура объекта недвижимости с кадастровым номером 68:30:0002016:20 :

Система координат МСК-68, зона 1 Зона № 1

Обозначение характерных точек границ	Содержатся в Едином государственном реестре недвижимости			Определены в ходе выполнения комплексных кадастровых работ			Метод определения координат	Формулы, примененные для расчета средней квадратической погрешности определения координат характерных точек (Mt), м, с подставленными в такие формулы значениями и итоговые (вычисленные) значения Mt, м
	координаты, м		Радиус, м	координаты, м		Радиус, м		
	X	Y	R	X	Y	R		
1	2	3	4	5	6	7	8	9
н5286О	—	—	—	350 480,74	1 304 517,02	—	Метод спутниковых геодезических измерений (определений)	√(0,08^2 + 0,06^2) = 0,10
н5287О	—	—	—	350 481,35	1 304 530,16	—		
н5288О	—	—	—	350 473,18	1 304 530,54	—		
н5289О	—	—	—	350 473,04	1 304 527,56	—		
н5290О	—	—	—	350 471,79	1 304 527,61	—		
н5291О	—	—	—	350 471,44	1 304 520,16	—		
н5292О	—	—	—	350 477,24	1 304 519,89	—		
н5293О	—	—	—	350 477,11	1 304 517,19	—		
н5286О	—	—	—	350 480,74	1 304 517,02	—		

2. Сведения о характеристиках объекта недвижимости с кадастровым номером 68:30:0002016:20 :

№ п/п	Наименование характеристики	Значение характеристики
1	2	3
1.	Вид объекта недвижимости	Здание
2.	Ранее присвоенный государственный учетный номер (инвентарный) здания, сооружения, объекта незавершенного строительства	—

1	2	3
3.	Кадастровый номер земельного участка (земельных участков), в границах которого (которых) расположены здание, сооружение, объект незавершенного строительства	68:30:0002016:8
4.	Уникальный учетный номер кадастрового квартала, в границах которого расположены здание, сооружение, объект незавершенного строительства	68:30:0002016
5.	Адрес здания, сооружения, объекта незавершенного строительства	—
5.1.	Сведения о местоположении здания, сооружения, объекта незавершенного строительства (при отсутствии адреса) в структурированном в соответствии с федеральной информационной адресной системой виде	—
5.2.	Дополнительные сведения о местоположении	—
6.	Иные сведения	—

3. Пояснения к сведениям об объекте недвижимости с кадастровым номером 68:30:0002016:20 :

1.	—

1. Сведения о характерных точках контура объекта недвижимости с кадастровым номером 68:30:0002016:21 :

Система координат МСК-68, зона 1 Зона № 1

Обозначение характерных точек границ	Содержатся в Едином государственном реестре недвижимости			Определены в ходе выполнения комплексных кадастровых работ			Метод определения координат	Формулы, примененные для расчета средней квадратической погрешности определения координат характерных точек (Mt), м, с подставленными в такие формулы значениями и итоговые (вычисленные) значения Mt, м
	координаты, м		Радиус, м	координаты, м		Радиус, м		
	X	Y	R	X	Y	R		
1	2	3	4	5	6	7	8	9
н5294О	—	—	—	350 596,55	1 304 497,08	—	Метод спутниковых геодезических измерений (определений)	√(0,08^2 + 0,06^2) = 0,10
н5295О	—	—	—	350 594,10	1 304 488,01	—		
н5296О	—	—	—	350 602,58	1 304 485,73	—		
н5297О	—	—	—	350 605,02	1 304 494,79	—		

1	2	3	4	5	6	7	8	9
н5298О	—	—	—	350 601,91	1 304 495,63	—	Метод спутниковых геодезических измерений (определений)	√(0,08^2 + 0,06^2) = 0,10
н5299О	—	—	—	350 602,72	1 304 498,65	—		
н5300О	—	—	—	350 598,87	1 304 499,68	—		
н5301О	—	—	—	350 598,06	1 304 496,67	—		
н5294О	—	—	—	350 596,55	1 304 497,08	—		

2. Сведения о характеристиках объекта недвижимости с кадастровым номером 68:30:0002016:21 :

№ п/п	Наименование характеристики	Значение характеристики
1	2	3
1.	Вид объекта недвижимости	Здание
2.	Ранее присвоенный государственный учетный номер (инвентарный) здания, сооружения, объекта незавершенного строительства	—
3.	Кадастровый номер земельного участка (земельных участков), в границах которого (которых) расположены здание, сооружение, объект незавершенного строительства	68:30:0002016:5
4.	Уникальный учетный номер кадастрового квартала, в границах которого расположены здание, сооружение, объект незавершенного строительства	68:30:0002016
5.	Адрес здания, сооружения, объекта незавершенного строительства	—
5.1.	Сведения о местоположении здания, сооружения, объекта незавершенного строительства (при отсутствии адреса) в структурированном в соответствии с федеральной информационной адресной системой виде	—
5.2.	Дополнительные сведения о местоположении	—
6.	Иные сведения	—

3. Пояснения к сведениям об объекте недвижимости с кадастровым номером 68:30:0002016:21 :

1.	—

1. Сведения о характерных точках контура объекта недвижимости с кадастровым номером 68:30:0002016:22 :

Система координат МСК-68, зона 1 Зона № 1

Обозначение характерных точек границ	Содержатся в Едином государственном реестре недвижимости			Определены в ходе выполнения комплексных кадастровых работ			Метод определения координат	Формулы, примененные для расчета средней квадратической погрешности определения координат характерных точек (Mt), м, с подставленными в такие формулы значениями и итоговые (вычисленные) значения Mt, м
	координаты, м		Радиус, м	координаты, м		Радиус, м		
	X	Y	R	X	Y	R		
1	2	3	4	5	6	7	8	9
н5302О	—	—	—	350 400,97	1 304 546,17	—	Метод спутниковых геодезических измерений (определений)	√(0,08^2 + 0,06^2) = 0,10
н5303О	—	—	—	350 394,42	1 304 548,49	—		
н5304О	—	—	—	350 395,03	1 304 550,19	—		
н5305О	—	—	—	350 391,68	1 304 551,38	—		
н5306О	—	—	—	350 391,08	1 304 549,67	—		
н5307О	—	—	—	350 389,15	1 304 544,24	—		
н5308О	—	—	—	350 396,61	1 304 541,60	—		
н5309О	—	—	—	350 396,78	1 304 542,09	—		
н5310О	—	—	—	350 399,22	1 304 541,23	—		
н5302О	—	—	—	350 400,97	1 304 546,17	—		

2. Сведения о характеристиках объекта недвижимости с кадастровым номером 68:30:0002016:22 :

№ п/п	Наименование характеристики	Значение характеристики
1	2	3
1.	Вид объекта недвижимости	Здание

1	2	3
2.	Ранее присвоенный государственный учетный номер (инвентарный) здания, сооружения, объекта незавершенного строительства	—
3.	Кадастровый номер земельного участка (земельных участков), в границах которого (которых) расположены здание, сооружение, объект незавершенного строительства	68:30:0002016:22
4.	Уникальный учетный номер кадастрового квартала, в границах которого расположены здание, сооружение, объект незавершенного строительства	68:30:0002016
5.	Адрес здания, сооружения, объекта незавершенного строительства	—
5.1.	Сведения о местоположении здания, сооружения, объекта незавершенного строительства (при отсутствии адреса) в структурированном в соответствии с федеральной информационной адресной системой виде	—
5.2.	Дополнительные сведения о местоположении	—
6.	Иные сведения	—

3. Пояснения к сведениям об объекте недвижимости с кадастровым номером 68:30:0002016:22 :

1.	—

1. Сведения о характерных точках контура объекта недвижимости с кадастровым номером 68:30:0002016:23 :

Система координат МСК-68, зона 1 Зона № 1

Обозначение характерных точек границ	Содержатся в Едином государственном реестре недвижимости			Определены в ходе выполнения комплексных кадастровых работ			Метод определения координат	Формулы, примененные для расчета средней квадратической погрешности определения координат характерных точек (Mt), м, с подставленными в такие формулы значениями и итоговые (вычисленные) значения Mt, м
	координаты, м		Радиус, м	координаты, м		Радиус, м		
	X	Y	R	X	Y	R		
1	2	3	4	5	6	7	8	9
н5311О	—	—	—	350 553,11	1 304 497,30	—	Метод спутниковых геодезических измерений (определений)	√(0,08^2 + 0,06^2) = 0,10
н5312О	—	—	—	350 555,54	1 304 507,69	—		
н5313О	—	—	—	350 552,06	1 304 508,50	—		

1	2	3	4	5	6	7	8	9
н5314О	—	—	—	350 552,60	1 304 510,82	—	Метод спутниковых геодезических измерений (определений)	√(0,08^2 + 0,06^2) = 0,10
н5315О	—	—	—	350 550,97	1 304 511,20	—		
н5316О	—	—	—	350 550,45	1 304 508,97	—		
н5317О	—	—	—	350 546,92	1 304 509,80	—		
н5318О	—	—	—	350 544,46	1 304 499,33	—		
н5311О	—	—	—	350 553,11	1 304 497,30	—		

2. Сведения о характеристиках объекта недвижимости с кадастровым номером 68:30:0002016:23 :

№ п/п	Наименование характеристики	Значение характеристики
1	2	3
1.	Вид объекта недвижимости	Здание
2.	Ранее присвоенный государственный учетный номер (инвентарный) здания, сооружения, объекта незавершенного строительства	—
3.	Кадастровый номер земельного участка (земельных участков), в границах которого (которых) расположены здание, сооружение, объект незавершенного строительства	68:30:0002016:3
4.	Уникальный учетный номер кадастрового квартала, в границах которого расположены здание, сооружение, объект незавершенного строительства	68:30:0002016
5.	Адрес здания, сооружения, объекта незавершенного строительства	—
5.1.	Сведения о местоположении здания, сооружения, объекта незавершенного строительства (при отсутствии адреса) в структурированном в соответствии с федеральной информационной адресной системой виде	—
5.2.	Дополнительные сведения о местоположении	—
6.	Иные сведения	—

3. Пояснения к сведениям об объекте недвижимости с кадастровым номером 68:30:0002016:23 :

1.	—

1. Сведения о характерных точках контура объекта недвижимости с кадастровым номером 68:30:0002016:24 :

Система координат МСК-68, зона 1 Зона № 1

Обозначение характерных точек границ	Содержатся в Едином государственном реестре недвижимости			Определены в ходе выполнения комплексных кадастровых работ			Метод определения координат	Формулы, примененные для расчета средней квадратической погрешности определения координат характерных точек (Mt), м, с подставленными в такие формулы значениями и итоговые (вычисленные) значения Mt, м
	координаты, м		Радиус, м	координаты, м		Радиус, м		
	X	Y	R	X	Y	R		
1	2	3	4	5	6	7	8	9
н5319О	—	—	—	350 439,99	1 304 531,29	—	Метод спутниковых геодезических измерений (определений)	√(0,08^2 + 0,06^2) = 0,10
н5320О	—	—	—	350 441,68	1 304 541,99	—		
н5321О	—	—	—	350 435,50	1 304 542,96	—		
н5322О	—	—	—	350 433,82	1 304 532,26	—		
н5319О	—	—	—	350 439,99	1 304 531,29	—		

2. Сведения о характеристиках объекта недвижимости с кадастровым номером 68:30:0002016:24 :

№ п/п	Наименование характеристики	Значение характеристики
1	2	3
1.	Вид объекта недвижимости	Здание
2.	Ранее присвоенный государственный учетный номер (инвентарный) здания, сооружения, объекта незавершенного строительства	—
3.	Кадастровый номер земельного участка (земельных участков), в границах которого (которых) расположены здание, сооружение, объект незавершенного строительства	68:30:0002016:9
4.	Уникальный учетный номер кадастрового квартала, в границах которого расположены здание, сооружение, объект незавершенного строительства	68:30:0002016

1	2	3
5.	Адрес здания, сооружения, объекта незавершенного строительства	—
5.1.	Сведения о местоположении здания, сооружения, объекта незавершенного строительства (при отсутствии адреса) в структурированном в соответствии с федеральной информационной адресной системой виде	—
5.2.	Дополнительные сведения о местоположении	—
6.	Иные сведения	—
3. Пояснения к сведениям об объекте недвижимости с кадастровым номером 68:30:0002016:24 :		
1.	—	

Схема границ земельных участков

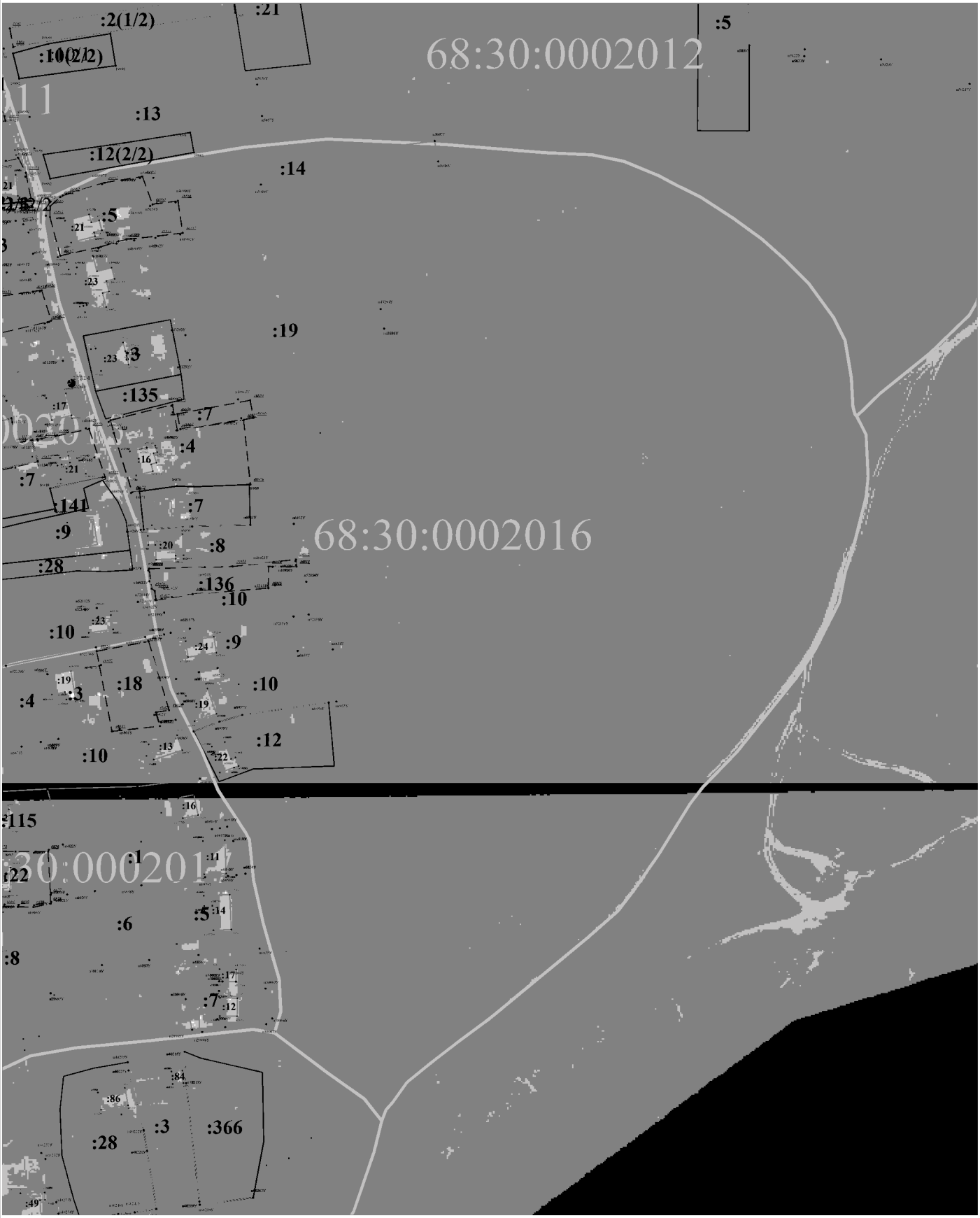

Масштаб 1:2 000

ПРИЛОЖЕНИЕ № 18
УТВЕРЖДЕНА
приказом министерства
имущественных отношений и
государственного заказа
Тамбовской области
от 18.09.2025 № 709

Карта-план территории
кадастрового квартала 68:30:0002017

КАРТА-ПЛАН ТЕРРИТОРИИ

Пояснительная записка

1. Сведения о территории выполнения комплексных кадастровых работ:

68:30:0002017

(наименование субъекта Российской Федерации, муниципального образования, населенного пункта, уникальные учетные номера кадастровых кварталов, иные сведения, позволяющие определить местоположение территории, на которой выполняются комплексные кадастровые работы, например, наименование садоводческого или огороднического некоммерческого товарищества, гаражного кооператива, элемента планировочной структуры)

2. Основания выполнения комплексных кадастровых работ:

Наименование, дата и номер документа, на основании которого выполняются комплексные кадастровые работы:

Государственный контракт № 0164200001925000183-725790-157788 от 17 марта 2025 г., выдан Министерство имущественных отношений и государственного заказа Тамбовской области

3. Дата подготовки карты-плана территории: *16 сентября 2025 г.*

4. Сведения о заказчике(ах) комплексных кадастровых работ:

В отношении юридического лица, органа местного самоуправления муниципального района, муниципального округа или городского округа либо уполномоченного исполнительного органа государственной власти субъекта Российской Федерации:

полное или сокращенное (в случае, если имеется) наименование: *Министерство имущественных отношений и государственного заказа Тамбовской области*

основной государственный регистрационный номер: *1066829046844*

идентификационный номер налогоплательщика: *6831000240*

В отношении физического лица или представителя физических или юридических лиц:

фамилия, имя. отчество (последнее - при наличии): –

страховой номер индивидуального лицевого счета в системе обязательного пенсионного страхования Российской Федерации (СНИЛС): –

Наименование и реквизиты документа, подтверждающие полномочия представителя заказчика(ов) комплексных кадастровых работ:

–

Адрес электронной почты (для направления уведомления о результатах внесения сведений в Единый государственный реестр недвижимости):

–

5. Сведения об исполнителе комплексных кадастровых работ:

Полное или сокращенное (в случае, если имеется) наименование и адрес юридического лица, с которым заключен государственный или муниципальный контракт либо договор подряда на выполнение комплексных кадастровых работ:

–

Фамилия, имя. отчество кадастрового инженера (последнее - при наличии): *Чиркин Евгений Александрович*

и основной государственный регистрационный номер кадастрового инженера индивидуального предпринимателя (ОГРНИП): *318344300021161*

Страховой номер индивидуального лицевого счета в системе обязательного пенсионного страхования Российской Федерации (СНИЛС) кадастрового инженера: *152-892-276-89*

Уникальный реестровый номер кадастрового инженера в реестре саморегулируемой организации кадастровых инженеров и дата внесения сведений о физическом лице в такой реестр: *НП001325, 30 мая 2016 г.*

Полное или (в случае, если имеется) сокращенное наименование саморегулируемой организации кадастровых инженеров, членом которой является кадастровый инженер:

Кадастровые инженеры юга

Контактный телефон: *+79275392962*

Почтовый адрес и адрес электронной почты, по которым осуществляется связь с кадастровым инженером:

гор. Волгоград, ул. им. Маршала Василевского, д. 4, кв. 18, ewgeniychirkin@mail.ru

6. Перечень документов, использованных при подготовке карты-плана территории:

№ п/п	Реквизиты документа				
	Вид	Дата	Номер	Наименование	Иные сведения
1	2	3	4	5	6
1	Кадастровый план территории, выдан: Филиал публично-правовой компании "Роскадастр" по Тамбовской области	17 марта 2025 г.	КУВИ-001/2025-70086978	Кадастровый план территории	—
2	Материалы картографо-геодезического фонда, выдан: ППК Роскадастр	7 апреля 2025 г.	170-8700/2025-В	Выписка о пунктах государственной геодезической сети, государственной нивелирной сети и государственной гравиметрической сети	—
3	Материалы картографо-геодезического фонда, выдан: ППК "Роскадастр	21 марта 2025 г.	171-7472/2025-В	Сведения ЕЭКО	Масштаб: 1:2000 Дата создания: 31 июля 2022 г.
4	Иной документ, содержащий описание объекта, выдан: ППК "Роскадастр"	6 апреля 2023 г.	50-0074/23	Письмо о рассмотрении обращений (о включении в ФФПД технического отчета "Создание сети дифференциальных станций"	—

7. Пояснения к карте-плану территории:

Пояснительная записка
Настоящая карта-план территории разработана в результате проведения комплексных кадастровых работ на территории кадастрового кварталаn 68:30:0002017 (территория г. Уварово Тамбовской области) Карта-план территории кадастрового квартала 68:30:0002017 утверждена Постановлением об утверждении карта-планов территорий, подготовленных в результате выполнения комплексных кадастровых работ в границах кадастрового квартала. Неотъемлемой частью КПТР является: - акт согласования границ земельных участков, который включен в состав Приложения. Согласно данного акта, границы всех земельных участков являются согласованными; - заключение согласительной комиссии; - протокол заседания согласительной комиссии по вопросу согласования местоположения границ земельных участков В результате выполнения комплексных кадастровых работ: 1) обеспечивается уточнение границ 1 земельного участка; 2) исправляются границы 10 земельных участков; 3) осуществляется уточнение местоположения на земельных участках границ 10 объектов капитального строительства. В ходе выполнения кадастровых работ проведен анализ материалов, согласно сведений ЕГРН, представленных в виде кадастровых планов территорий и выписок из ЕГРН в отношении земельных участков и объектов капитального строительства, картографические материалы и материалы из фонда данных, полученных в результате проведения землеустройства, действующие правила землепользования и застройки. утвержденные применительно к данной территории работ. Земельные участки, в отношении которых проводятся комплексные кадастровые работы, расположены в границах г. Уварово , в градостроительной зоне "Зона малоэтажной жилой застройки" (Ж1), для которой для участков с ВРИ - для ведения личного подсобного хозяйства и ведение огородничества установлены предельные минимальные (200 кв.м.) и максимальные (5000 кв.м.) размеры земельных участков, для участков с ВРИ - садоводство установлены предельные минимальные (200 кв.м.) и максимальные (1500 кв.м.) размеры земельных участков. Правила землепользования и застройки утверждены Решением "О внесении изменений в ПЗиЗ муниципального образованияг.о. - город Уварово Тамбовской области. Ссылка на официальный источник: https://fgistp.economy.gov.ru/lk/#/document-show/345723. Координаты характерных точек границ земельных участков и объектов капитального строительства получены методом спутниковых геодезических определений. Границы земельных участков определены по ограждениям на местности, существующим на местности 15 и более лет. В целях выполнения кадастровых работ, кадастровым инженером были получены материалы дистанционного зондирования земли, изготовленный АО "Роскартография", и переданный в пользование ФФПД. Масштаб картографического произведения 1:2000. Реквизиты картографического материала приведены в разделе "Исходные данные"
Сведения о заказчике
Комплексные кадастровые работы выполнены в рамках исполнения государственного контракта № 0164200001925000183-725790-157788 от 17.03.2025 г. Заказчиком комплексных кадастровых работ является Министерство имущественных отношений и государственного заказа Тамбовской области, ИНН 6831000240, ОГРН 1066829046844
Сведения о кадастровом инженере
Карта-план территории подготовлен кадастровым инженером Чиркиным Евгением Александровичем (квалификационный аттестат № 34-14-538 от 22.08.2014), включенным в реестр членов Ассоциации СРО "Кадастровые инженеры юга" 30.052016 г. № НП001325. Номер регистрации в государственном реестре лиц, осуществляющих кадастровую деятельность – 31758. Страховой номер индивидуального лицевого счета в системе обязательного пенсионного страхования Российской Федерации (СНИЛС) 152-892-276 89.

Сведения о геодезической основе, использованной при подготовке карты-плана территории

Определение координат поворотных точек границ земельных участков выполнено методом спутниковых геодезических измерений. В качестве базовой станции для определения координат точек границ использовалась базовая станция Уварово (UVAR), держателем которой является группа EFT-CORS. В разделе исходные данные приведено письмо ПКК "Роскадастр", подтверждающее передачу данных EFT-CORS в фонды данных субъектов Российской Федерации или федеральный фонд пространственных данных.
Вторым приемником, реквизиты которого указаны в разделе "Инструменты", было проведено полевое обследование пунктов ГГС (Ржакса, Березовка, Уварово, Подгорное), а также объекты недвижимости в границах проведения кадастровых работ.

Сведения об уточняемых земельных участках

В ходе проведения комплексных кадастровых работ были уточнены местоположение и площадь земельных участков, а также исправлены сведения о местоположении и (или) площади земельных участков, при этом при таком исправлении площадь изменяется не более, чем на 10 процентов от площади, содержащейся в ЕГРН.

Описание местоположения здания, сооружения, объекта незавершенного строительства на земельном участке

В ходе проведения комплексных кадастровых работ было уточнено местоположение границ объектов капитального строительства на земельных участках.

Сведения о пунктах геодезической сети и средствах измерений

1. Сведения о пунктах геодезической сети:

№ п/п	Вид геодезической сети	Название пункта геодезической сети и тип знака	Система координат пункта геодезической сети	Координаты пункта, м		Дата обследования 14 апреля 2025 г.		
						Сведения о состоянии		
				X	Y	наружного знака пункта	центра пункта	марки центра пункта
1	2	3	4	5	6	7	8	9
1	Астрономо-геодезическая сеть. 2	Ржакса, пирамида	МСК-68, зона 1	364 763,74	1 287 261,69	Сохранился	Сохранился	Сохранился
2	Астрономо-геодезическая сеть. 2	Березовка, пирамида		347 697,09	1 288 347,24	Не обнаружен		
3	Астрономо-геодезическая сеть. 2	Уварово, пирамида		353 506,37	1 301 173,14			
4	Геодезическая сеть сгущения. 3	Подгорное, пирамида		341 674,67	1 303 820,45			

2. Сведения об использованных средствах измерений:

№ п/п	Наименование и обозначение типа средства измерений - прибора (инструмента, аппаратуры)	Заводской или серийный номер средства измерений	Реквизиты свидетельства о поверке прибора (инструмента, аппаратуры) и (или) срок действия поверки
1	2	3	4
1	Stonex S8 GNSS	STNS84412003	свидетельство № С-ГКФ/01-04-2025/42177429, выдано 01.04.2025г., срок действия поверки - до 31.03.2026г.
2	EFT RS1	RS1-2014-014	свидетельство № С-ГСХ/06-05-2025/431033643

Сведения об уточняемых земельных участках

1. Сведения о характерных точках границ уточняемого земельного участка с кадастровым номером 68:30:0002018:115 :

Система координат МСК-68, зона 1 Зона № 1

Обозначение характерных точек границ	Координаты, м				Метод определения координат	Формулы, примененные для расчета средней квадратической погрешности определения координат характерных точек границ (Mt), с подставленными в такие формулы значениями и итоговые (вычисленные) значения Mt, м	Описание закрепления точки
	содержатся в Едином государственном реестре недвижимости		определены в результате выполнения комплексных кадастровых работ				
	X	Y	X	Y			
1	2	3	4	5	6	7	8
н6907У	350 381,55	1 304 455,02	350 381,55	1 304 455,02	Метод спутниковых геодезических измерений (определений)	√(0,08^2 + 0,06^2) = 0,10	—
н6906У	350 382,81	1 304 479,03	350 382,81	1 304 479,03			
н6922У	350 361,34	1 304 484,91	350 361,34	1 304 484,91			
н6885У	350 359,28	1 304 479,56	350 359,28	1 304 479,56			
н6884У	350 359,30	1 304 459,13	350 359,30	1 304 459,13			
н6883У	350 358,50	1 304 452,68	350 358,50	1 304 452,68			
н47637У	350 374,24	1 304 453,35	350 374,24	1 304 453,35			
н47638У	350 376,76	1 304 455,15	350 376,76	1 304 455,15			
н6907У	350 381,55	1 304 455,02	350 381,55	1 304 455,02			

2. Сведения о частях границ уточняемого земельного участка с кадастровым номером 68:30:0002018:115 :

Обозначение части границ		Горизонтальное проложение (S), м	Описание прохождения части границ	Сведения о согласовании местоположения границ (согласовано/спорное)
от т.	до т.			
1	2	3	4	5
н6907У	н6906У	24,04	—	согласовано

1	2	3	4	5
н6906У	н6922У	22,26	—	согласовано
н6922У	н6885У	5,73		
н6885У	н6884У	20,43		
н6884У	н6883У	6,50		
н6883У	н47637У	15,75		
н47637У	н47638У	3,10		
н47638У	н6907У	4,79		

3. Сведения о характеристиках уточняемого земельного участка с кадастровым номером 68:30:0002018:115 :

№ п/п	Наименование характеристики земельного участка	Значение характеристики
1	2	3
1.	Адрес земельного участка	—
1.1.	Сведения о местоположении земельного участка (при отсутствии адреса) в структурированном в соответствии с федеральной информационной адресной системой виде	—
1.2.	Дополнительные сведения о местоположении земельного участка	—
2.	Площадь земельного участка ± величина погрешности определения (вычисления) площади (Р ± ΔР), м²	653 ± 9,00
3.	Формула, примененная для вычисления предельной погрешности определения площади земельного участка, с подставленными значениями и итоговые (вычисленные) значения	3,5*0,10*√(653) = 9
4.	Площадь земельного участка согласно сведениям Единого государственного реестра недвижимости (Ркад), м²	504,00
5.	Оценка расхождения Р и Ркад (Р - Ркад), м²	149
6.	Предельный минимальный и максимальный размеры земельного участка (Рмин и Рмакс), м²	Рмин = 200 Рмакс = 5 000
7.	Вид (виды) разрешенного использования	—
7.1.	Дополнительные сведения об использовании земельного участка	—
8.	Кадастровый или иной государственный учетный номер (инвентарный) здания, сооружения, объекта незавершенного строительства, расположенного на земельном участке	68:30:0002014:52
9.	Сведения о земельных участках (землях общего пользования, территории общего пользования), посредством которых обеспечивается доступ	Земли общего пользования

1	2	3
10.	Иные сведения	—
4. Пояснения к сведениям об уточняемом земельном участке с кадастровым номером 68:30:0002018:115 :		
1.	—	

Сведения об уточняемых земельных участках, необходимые для исправления реестровых ошибок в сведениях о местоположении их границ

1. Сведения о характерных точках границ уточняемого земельного участка с кадастровым номером 68:30:0002017:1 :

Система координат МСК-68, зона 1 Зона № 1

Обозначение характерных точек границ	Координаты, м				Метод определения координат	Формулы, примененные для расчета средней квадратической погрешности определения координат характерных точек границ (Mt), с подставленными в такие формулы значениями и итоговые (вычисленные) значения Mt, м	Описание закрепления точки
	содержатся в Едином государственном реестре недвижимости		определены в результате выполнения комплексных кадастровых работ				
	X	Y	X	Y			
1	2	3	4	5	6	7	8
6909	97,75	103,30	—	—	Метод спутниковых геодезических измерений (определений)	0,10	—
6847	86,07	109,69	—	—			
6846	81,12	97,07	—	—			
6852	76,76	83,77	—	—			
6851	71,41	73,13	—	—			
6910	63,49	57,38	—	—			
6911	58,40	47,24	—	—			
6912	75,37	39,61	—	—			
6913	98,61	91,34	—	—			
6914	99,85	94,10	—	—			
6915	102,02	97,74	—	—			

1	2	3	4	5	6	7	8
н6916У	—	—	350 367,31	1 304 541,31	Метод спутниковых геодезических измерений (определений)	√(0,08^2 + 0,06^2) = 0,10	—
н6917У	—	—	350 367,63	1 304 544,32			
н6918У	—	—	350 368,22	1 304 547,05			
н6919У	—	—	350 362,66	1 304 549,32			
н6853У	—	—	350 349,56	1 304 550,51			
н6860У	—	—	350 349,23	1 304 547,28			
н6859У	—	—	350 348,76	1 304 538,69			
н6858У	—	—	350 345,60	1 304 514,57			
н6920У	—	—	350 343,37	1 304 496,99			
н6921У	—	—	350 342,02	1 304 486,51			
н6922У	—	—	350 361,34	1 304 484,91			
6909	97,75	103,30	—	—		0,10	

2. Сведения о частях границ уточняемого земельного участка с кадастровым номером 68:30:0002017:1 :

Обозначение части границ		Горизонтальное проложение (S), м	Описание прохождения части границ	Сведения о согласовании местоположения границ (согласовано/спорное)
от т.	до т.			
1	2	3	4	5
н6916У	н6917У	3,03	—	согласовано
н6917У	н6918У	2,79		
н6918У	н6919У	6,01		
н6919У	н6853У	13,15		
н6853У	н6860У	3,25		
н6860У	н6859У	8,60		
н6859У	н6858У	24,33		

1	2	3	4	5
н6858У	н6920У	17,72	—	согласовано
н6920У	н6921У	10,57		
н6921У	н6922У	19,39		
н6922У	н6916У	56,72		

3. Сведения о характеристиках уточняемого земельного участка с кадастровым номером 68:30:0002017:1 :

№ п/п	Наименование характеристики	Значение характеристики
1	2	3
1.	Адрес земельного участка	—
1.1.	Сведения о местоположении земельного участка (при отсутствии адреса) в структурированном в соответствии с федеральной информационной адресной системой виде	—
1.2.	Дополнительные сведения о местоположении земельного участка	—
2.	Площадь земельного участка ± величина погрешности определения (вычисления) площади (Р ± ΔР), м²	1 201 ± 12,00
3.	Формула, примененная для вычисления предельной погрешности определения площади земельного участка, с подставленными значениями и итоговые (вычисленные) значения	3,5*0,10*√(1 201) = 12
4.	Площадь земельного участка согласно сведениям Единого государственного реестра недвижимости (Ркад), м²	1 200,00
5.	Оценка расхождения Р и Ркад (Р - Ркад), м²	1
6.	Предельный минимальный и максимальный размеры земельного участка (Рмин и Рмакс), м²	Рмин = 200 Рмакс = 5 000
7.	Кадастровый или иной государственный учетный номер (инвентарный) здания, сооружения, объекта незавершенного строительства, расположенного на земельном участке	68:30:0002017:11
8.	Вид (виды) разрешенного использования	—
8.1.	Дополнительные сведения об использовании земельного участка	—
9.	Сведения о земельных участках (землях общего пользования, территории общего пользования), посредством которых обеспечивается доступ	Земли общего пользования

1	2	3
10.	Иные сведения	На местности границы данного земельных участков существуют более 15 лет, его границы в ходе проведения ККР установлены по фактическому пользованию без захвата земель общего пользования, с учетом привязки к смежным земельным участкам, границы которых ранее были установлены в системе координат МСК-68

4. Пояснения к сведениям об уточняемом земельном участке с кадастровым номером 68:30:0002017:1 :

1.	—

1. Сведения о характерных точках границ уточняемого земельного участка с кадастровым номером 68:30:0002017:3 :

Система координат МСК-68, зона 1 Зона № 1

Обозначение характерных точек границ	Координаты, м				Метод определения координат	Формулы, примененные для расчета средней квадратической погрешности определения координат характерных точек границ (Mt), с подставленными в такие формулы значениями и итоговые (вычисленные) значения Mt, м	Описание закрепления точки
	содержатся в Едином государственном реестре недвижимости		определены в результате выполнения комплексных кадастровых работ				
	X	Y	X	Y			
1	2	3	4	5	6	7	8
46924	109,49	103,78	—	—	Метод спутниковых геодезических измерений (определений)	0,10	—
6894	86,24	114,99	—	—			
6862	80,29	98,32	—	—			
6861	107,03	85,79	—	—			
46925	114,65	101,88	—	—			
н6868У	—	—	350 427,22	1 304 479,07		√(0,08^2 + 0,06^2) = 0,10	
н6867У	—	—	350 430,76	1 304 499,36			
н6901У	—	—	350 405,96	1 304 506,38			

1	2	3	4	5	6	7	8
н6869У	—	—	350 402,11	1 304 483,23	Метод спутниковых геодезических измерений (определений)	√(0,08^2 + 0,06^2) = 0,10	—
46924	109,49	103,78	—	—		0,10	

2. Сведения о частях границ уточняемого земельного участка с кадастровым номером 68:30:0002017:3 :

Обозначение части границ		Горизонтальное проложение (S), м	Описание прохождения части границ	Сведения о согласовании местоположения границ (согласовано/спорное)
от т.	до т.			
1	2	3	4	5
н6868У	н6867У	20,60	—	согласовано
н6867У	н6901У	25,77		
н6901У	н6869У	23,47		
н6869У	н6868У	25,45		

3. Сведения о характеристиках уточняемого земельного участка с кадастровым номером 68:30:0002017:3 :

№ п/п	Наименование характеристики	Значение характеристики
1	2	3
1.	Адрес земельного участка	—
1.1.	Сведения о местоположении земельного участка (при отсутствии адреса) в структурированном в соответствии с федеральной информационной адресной системой виде	—
1.2.	Дополнительные сведения о местоположении земельного участка	—
2.	Площадь земельного участка ± величина погрешности определения (вычисления) площади (Р ± ΔР), м²	563 ± 8,00
3.	Формула, примененная для вычисления предельной погрешности определения площади земельного участка, с подставленными значениями и итоговые (вычисленные) значения	3,5*0,10*√(563) = 8
4.	Площадь земельного участка согласно сведениям Единого государственного реестра недвижимости (Ркад), м²	532,00
5.	Оценка расхождения Р и Ркад (Р - Ркад), м²	31
6.	Предельный минимальный и максимальный размеры земельного участка (Рмин и Рмакс), м²	Рмин = 200 Рмакс = 5 000
7.	Кадастровый или иной государственный учетный номер (инвентарный) здания, сооружения, объекта незавершенного строительства, расположенного на земельном участке	68:30:0002017:19; 68:30:0000000:191; 68:30:0000000:243

1	2	3
8.	Вид (виды) разрешенного использования	—
8.1.	Дополнительные сведения об использовании земельного участка	—
9.	Сведения о земельных участках (землях общего пользования, территории общего пользования), посредством которых обеспечивается доступ	Земли общего пользования
10.	Иные сведения	На местности границы данного земельных участков существуют более 15 лет, его границы в ходе проведения ККР установлены по фактическому пользованию без захвата земель общего пользования, с учетом привязки к смежным земельным участкам, границы которых ранее были установлены в системе координат МСК-68

4. Пояснения к сведениям об уточняемом земельном участке с кадастровым номером 68:30:0002017:3 :

1.	—

1. Сведения о характерных точках границ уточняемого земельного участка с кадастровым номером 68:30:0002017:4 :

Система координат МСК-68, зона 1 Зона № 1

Обозначение характерных точек границ	Координаты, м				Метод определения координат	Формулы, примененные для расчета средней квадратической погрешности определения координат характерных точек границ (Mt), с подставленными в такие формулы значениями и итоговые (вычисленные) значения Mt, м	Описание закрепления точки
	содержатся в Едином государственном реестре недвижимости		определены в результате выполнения комплексных кадастровых работ				
	X	Y	X	Y			
1	2	3	4	5	6	7	8
6861	107,03	85,79	—	—	Метод спутниковых геодезических измерений (определений)	0,10	—
6862	80,29	98,32	—	—			
6863	77,73	91,17	—	—			
6864	72,24	77,78	—	—			
6865	97,61	65,91	—	—			
н52138 У	—	—	350 437,66	1 304 497,41		√(0,08^2 + 0,06^2) = 0,10	

1	2	3	4	5	6	7	8
н6867У	—	—	350 430,76	1 304 499,36	Метод спутниковых геодезических измерений (определений)	√(0,08^2 + 0,06^2) = 0,10	—
н6868У	—	—	350 427,22	1 304 479,07			
н6869У	—	—	350 402,11	1 304 483,23			
н6870У	—	—	350 401,00	1 304 476,53			
н6871У	—	—	350 399,19	1 304 469,28			
н52139У	—	—	350 430,48	1 304 463,35			
6861	107,03	85,79	—	—		0,10	

2. Сведения о частях границ уточняемого земельного участка с кадастровым номером 68:30:0002017:4 :

Обозначение части границ		Горизонтальное проложение (S), м	Описание прохождения части границ	Сведения о согласовании местоположения границ (согласовано/спорное)
от т.	до т.			
1	2	3	4	5
н52138У	н6867У	7,17	—	согласовано
н6867У	н6868У	20,60		
н6868У	н6869У	25,45		
н6869У	н6870У	6,79		
н6870У	н6871У	7,47		
н6871У	н52139У	31,85		
н52139У	н52138У	34,81		

3. Сведения о характеристиках уточняемого земельного участка с кадастровым номером 68:30:0002017:4 :

№ п/п	Наименование характеристики	Значение характеристики
1	2	3
1.	Адрес земельного участка	—
1.1.	Сведения о местоположении земельного участка (при отсутствии адреса) в структурированном в соответствии с федеральной информационной адресной системой виде	—
1.2.	Дополнительные сведения о местоположении земельного участка	—

1	2	3
2.	Площадь земельного участка ± величина погрешности определения (вычисления) площади (Р ± ΔР), м²	601 ± 9,00
3.	Формула, примененная для вычисления предельной погрешности определения площади земельного участка, с подставленными значениями и итоговые (вычисленные) значения	3,5*0,10*√(601) = 9
4.	Площадь земельного участка согласно сведениям Единого государственного реестра недвижимости (Ркад), м²	631,00
5.	Оценка расхождения Р и Ркад (Р - Ркад), м²	30
6.	Предельный минимальный и максимальный размеры земельного участка (Рмин и Рмакс), м²	Рмин = 200 Рмакс = 5 000
7.	Кадастровый или иной государственный учетный номер (инвентарный) здания, сооружения, объекта незавершенного строительства, расположенного на земельном участке	68:30:0000000:243; 68:30:0000000:603
8.	Вид (виды) разрешенного использования	—
8.1.	Дополнительные сведения об использовании земельного участка	—
9.	Сведения о земельных участках (землях общего пользования, территории общего пользования), посредством которых обеспечивается доступ	Земли общего пользования
10.	Иные сведения	На местности границы данного земельных участков существуют более 15 лет, его границы в ходе проведения ККР установлены по фактическому пользованию без захвата земель общего пользования, с учетом привязки к смежным земельным участкам, границы которых ранее были установлены в системе координат МСК-68
4. Пояснения к сведениям об уточняемом земельном участке с кадастровым номером		68:30:0002017:4 :
1.	—	

1. Сведения о характерных точках границ уточняемого земельного участка с кадастровым номером 68:30:0002017:5 :

Система координат МСК-68, зона 1 Зона № 1

Обозначение характерных точек границ	Координаты, м				Метод определения координат	Формулы, примененные для расчета средней квадратической погрешности определения координат характерных точек границ (Mt), с подставленными в такие формулы значениями и итоговые (вычисленные) значения Mt, м	Описание закрепления точки
	содержатся в Едином государственном реестре недвижимости		определены в результате выполнения комплексных кадастровых работ				
	X	Y	X	Y			
1	2	3	4	5	6	7	8
6846	81,12	97,07	—	—	Метод спутниковых геодезических измерений (определений)	0,10	—
6847	86,07	109,69	—	—			
6848	59,50	122,51	—	—			
6849	51,05	100,90	—	—			
6850	44,29	83,72	—	—			
6851	71,41	73,13	—	—			
6852	76,76	83,77	—	—			
н6853У	—	—	350 349,56	1 304 550,51		√(0,08^2 + 0,06^2) = 0,10	
н6854У	—	—	350 350,08	1 304 554,00			
н6855У	—	—	350 321,06	1 304 559,31			
н6856У	—	—	350 318,64	1 304 536,23			
н6857У	—	—	350 316,65	1 304 517,59			

1	2	3	4	5	6	7	8
н6858У	—	—	350 345,60	1 304 514,57	Метод спутниковых геодезических измерений (определений)	√(0,08^2 + 0,06^2) = 0,10	—
н6859У	—	—	350 348,76	1 304 538,69			
н6860У	—	—	350 349,23	1 304 547,28			
6846	81,12	97,07	—	—		0,10	

2. Сведения о частях границ уточняемого земельного участка с кадастровым номером 68:30:0002017:5 :

Обозначение части границ		Горизонтальное проложение (S), м	Описание прохождения части границ	Сведения о согласовании местоположения границ (согласовано/спорное)
от т.	до т.			
1	2	3	4	5
н6853У	н6854У	3,53	—	согласовано
н6854У	н6855У	29,50		
н6855У	н6856У	23,21		
н6856У	н6857У	18,75		
н6857У	н6858У	29,11		
н6858У	н6859У	24,33		
н6859У	н6860У	8,60		
н6860У	н6853У	3,25		

3. Сведения о характеристиках уточняемого земельного участка с кадастровым номером 68:30:0002017:5 :

№ п/п	Наименование характеристики	Значение характеристики
1	2	3
1.	Адрес земельного участка	—
1.1.	Сведения о местоположении земельного участка (при отсутствии адреса) в структурированном в соответствии с федеральной информационной адресной системой виде	—
1.2.	Дополнительные сведения о местоположении земельного участка	—
2.	Площадь земельного участка ± величина погрешности определения (вычисления) площади (Р ± ΔР), м²	1 200 ± 12,00

1	2	3
3.	Формула, примененная для вычисления предельной погрешности определения площади земельного участка, с подставленными значениями и итоговые (вычисленные) значения	3,5*0,10*√(1 200) = 12
4.	Площадь земельного участка согласно сведениям Единого государственного реестра недвижимости (Ркад), м²	1 200,00
5.	Оценка расхождения Р и Ркад (Р - Ркад), м²	0
6.	Предельный минимальный и максимальный размеры земельного участка (Рмин и Рмакс), м²	Рмин = 200 Рмакс = 5 000
7.	Кадастровый или иной государственный учетный номер (инвентарный) здания, сооружения, объекта незавершенного строительства, расположенного на земельном участке	68:30:0002017:14
8.	Вид (виды) разрешенного использования	—
8.1.	Дополнительные сведения об использовании земельного участка	—
9.	Сведения о земельных участках (землях общего пользования, территории общего пользования), посредством которых обеспечивается доступ	Земли общего пользования
10.	Иные сведения	На местности границы данного земельных участков существуют более 15 лет, его границы в ходе проведения ККР установлены по фактическому пользованию без захвата земель общего пользования, с учетом привязки к смежным земельным участкам, границы которых ранее были установлены в системе координат МСК-68

4. Пояснения к сведениям об уточняемом земельном участке с кадастровым номером 68:30:0002017:5 :

1.	—

1. Сведения о характерных точках границ уточняемого земельного участка с кадастровым номером 68:30:0002017:6 :

Система координат МСК-68, зона 1 Зона № 1

Обозначение характерных точек границ	Координаты, м				Метод определения координат	Формулы, примененные для расчета средней квадратической погрешности определения координат характерных точек границ (Mt), с подставленными в такие формулы значениями и итоговые (вычисленные) значения Mt, м	Описание закрепления точки
	содержатся в Едином государственном реестре недвижимости		определены в результате выполнения комплексных кадастровых работ				
	X	Y	X	Y			
1	2	3	4	5	6	7	8

1	2	3	4	5	6	7	8
6850	44,29	83,72	—	—	Метод спутниковых геодезических измерений (определений)	0,10	—
30009	37,32	66,00	—	—			
6910	63,49	57,38	—	—			
6851	71,41	73,13	—	—			
н6857У	—	—	350 316,65	1 304 517,59		√(0,08^2 + 0,06^2) = 0,10	
н30010 У	—	—	350 314,74	1 304 499,67			
н6920У	—	—	350 343,37	1 304 496,99			
н6858У	—	—	350 345,60	1 304 514,57			
6850	44,29	83,72	—	—		0,10	

2. Сведения о частях границ уточняемого земельного участка с кадастровым номером 68:30:0002017:6 :

Обозначение части границ		Горизонтальное проложение (S), м	Описание прохождения части границ	Сведения о согласовании местоположения границ (согласовано/спорное)
от т.	до т.			
1	2	3	4	5
н6857У	н30010У	18,02	—	согласовано
н30010У	н6920У	28,76		
н6920У	н6858У	17,72		
н6858У	н6857У	29,11		

3. Сведения о характеристиках уточняемого земельного участка с кадастровым номером 68:30:0002017:6 :

№ п/п	Наименование характеристики	Значение характеристики
1	2	3

1	2	3
1.	Адрес земельного участка	—
1.1.	Сведения о местоположении земельного участка (при отсутствии адреса) в структурированном в соответствии с федеральной информационной адресной системой виде	—
1.2.	Дополнительные сведения о местоположении земельного участка	—
2.	Площадь земельного участка ± величина погрешности определения (вычисления) площади (Р ± ΔР), м²	517 ± 8,00
3.	Формула, примененная для вычисления предельной погрешности определения площади земельного участка, с подставленными значениями и итоговые (вычисленные) значения	3,5*0,10*√(517) = 8
4.	Площадь земельного участка согласно сведениям Единого государственного реестра недвижимости (Ркад), м²	517,00
5.	Оценка расхождения Р и Ркад (Р - Ркад), м²	0
6.	Предельный минимальный и максимальный размеры земельного участка (Рмин и Рмакс), м²	Рмин = 200 Рмакс = 5 000
7.	Кадастровый или иной государственный учетный номер (инвентарный) здания, сооружения, объекта незавершенного строительства, расположенного на земельном участке	—
8.	Вид (виды) разрешенного использования	—
8.1.	Дополнительные сведения об использовании земельного участка	—
9.	Сведения о земельных участках (землях общего пользования, территории общего пользования), посредством которых обеспечивается доступ	Земли общего пользования
10.	Иные сведения	На местности границы данного земельных участков существуют более 15 лет, его границы в ходе проведения ККР установлены по фактическому пользованию без захвата земель общего пользования, с учетом привязки к смежным земельным участкам, границы которых ранее были установлены в системе координат МСК-68
4. Пояснения к сведениям об уточняемом земельном участке с кадастровым номером		68:30:0002017:6 :
1.	—	

1. Сведения о характерных точках границ уточняемого земельного участка с кадастровым номером 68:30:0002017:7 :

Система координат МСК-68, зона 1 Зона № 1

Обозначение характерных точек границ	Координаты, м				Метод определения координат	Формулы, примененные для расчета средней квадратической погрешности определения координат характерных точек границ (Mt), с подставленными в такие формулы значениями и итоговые (вычисленные) значения Mt, м	Описание закрепления точки
	содержатся в Едином государственном реестре недвижимости		определены в результате выполнения комплексных кадастровых работ				
	X	Y	X	Y			
1	2	3	4	5	6	7	8
29987	103,64	75,77	—	—	Метод спутниковых геодезических измерений (определений)	0,10	—
29988	100,88	65,61	—	—			
29989	111,01	62,86	—	—			
29990	116,42	79,71	—	—			
29991	119,42	79,58	—	—			
29992	119,47	80,78	—	—			
29993	119,72	85,92	—	—			
29994	117,81	97,23	—	—			
29995	107,29	99,21	—	—			
29996	104,20	95,43	—	—			
29997	102,75	81,70	—	—			
н29998 У	—	—	350 288,86	1 304 537,59		√(0,08^2 + 0,06^2) = 0,10	

1	2	3	4	5	6	7	8
н29999 У	—	—	350 289,71	1 304 533,76	Метод спутниковых геодезических измерений (определений)	√(0,08^2 + 0,06^2) = 0,10	—
н30000 У	—	—	350 301,55	1 304 531,35			
н30001 У	—	—	350 304,71	1 304 543,95			
н30002 У	—	—	350 308,41	1 304 544,03			
н30003 У	—	—	350 308,38	1 304 545,23			
н30004 У	—	—	350 308,30	1 304 550,37			
н30005 У	—	—	350 305,67	1 304 561,54			
н30006 У	—	—	350 294,06	1 304 564,10			
н30007 У	—	—	350 291,87	1 304 561,83			
н30008 У	—	—	350 290,72	1 304 546,32			
29987	103,64	75,77	—	—		0,10	

2. Сведения о частях границ уточняемого земельного участка с кадастровым номером 68:30:0002017:7 :

Обозначение части границ		Горизонтальное проложение (S), м	Описание прохождения части границ	Сведения о согласовании местоположения границ (согласовано/спорное)
от т.	до т.			
1	2	3	4	5
н29998У	н29999У	3,92	—	согласовано
н29999У	н30000У	12,08		
н30000У	н30001У	12,99		
н30001У	н30002У	3,70		
н30002У	н30003У	1,20		
н30003У	н30004У	5,14		
н30004У	н30005У	11,48		
н30005У	н30006У	11,89		
н30006У	н30007У	3,15		

1	2	3	4	5
н30007У	н30008У	15,55	—	согласовано
н30008У	н29998У	8,93		

3. Сведения о характеристиках уточняемого земельного участка с кадастровым номером 68:30:0002017:7 :

№ п/п	Наименование характеристики	Значение характеристики
1	2	3
1.	Адрес земельного участка	—
1.1.	Сведения о местоположении земельного участка (при отсутствии адреса) в структурированном в соответствии с федеральной информационной адресной системой виде	—
1.2.	Дополнительные сведения о местоположении земельного участка	—
2.	Площадь земельного участка ± величина погрешности определения (вычисления) площади (Р ± ΔР), м²	462 ± 8,00
3.	Формула, примененная для вычисления предельной погрешности определения площади земельного участка, с подставленными значениями и итоговые (вычисленные) значения	3,5*0,10*√(462) = 8
4.	Площадь земельного участка согласно сведениям Единого государственного реестра недвижимости (Ркад), м²	462,00
5.	Оценка расхождения Р и Ркад (Р - Ркад), м²	0
6.	Предельный минимальный и максимальный размеры земельного участка (Рмин и Рмакс), м²	Рмин = 200 Рмакс = 5 000
7.	Кадастровый или иной государственный учетный номер (инвентарный) здания, сооружения, объекта незавершенного строительства, расположенного на земельном участке	68:30:0002017:12; 68:30:0000000:603
8.	Вид (виды) разрешенного использования	—
8.1.	Дополнительные сведения об использовании земельного участка	—
9.	Сведения о земельных участках (землях общего пользования, территории общего пользования), посредством которых обеспечивается доступ	Земли общего пользования
10.	Иные сведения	На местности границы данного земельных участков существуют более 15 лет, его границы в ходе проведения ККР установлены по фактическому пользованию без захвата земель общего пользования, с учетом привязки к смежным земельным участкам, границы которых ранее были установлены в системе координат МСК-68

4. Пояснения к сведениям об уточняемом земельном участке с кадастровым номером 68:30:0002017:7 :

1.	—

1. Сведения о характерных точках границ уточняемого земельного участка с кадастровым номером 68:30:0002017:8 :

Система координат МСК-68, зона 1 Зона № 1

Обозначение характерных точек границ	Координаты, м				Метод определения координат	Формулы, примененные для расчета средней квадратической погрешности определения координат характерных точек границ (Mt), с подставленными в такие формулы значениями и итоговые (вычисленные) значения Mt, м	Описание закрепления точки
	содержатся в Едином государственном реестре недвижимости		определены в результате выполнения комплексных кадастровых работ				
	X	Y	X	Y			
1	2	3	4	5	6	7	8
29978	64,40	104,40	—	—	Метод спутниковых геодезических измерений (определений)	0,10	—
29979	102,85	100,93	—	—			
29980	105,52	111,72	—	—			
29981	106,17	116,99	—	—			
29982	106,88	122,75	—	—			
29983	70,24	133,93	—	—			
29984	65,47	109,81	—	—			
н6882У	—	—	350 337,14	1 304 451,80		√(0,08^2 + 0,06^2) = 0,10	
н6890У	—	—	350 338,15	1 304 462,87			
н6889У	—	—	350 338,00	1 304 468,18			
н6888У	—	—	350 337,83	1 304 473,98			

1	2	3	4	5	6	7	8
н6887У	—	—	350 339,22	1 304 480,51	Метод спутниковых геодезических измерений (определений)	√(0,08^2 + 0,06^2) = 0,10	—
н29985 У	—	—	350 303,81	1 304 480,25			
н29986 У	—	—	350 300,99	1 304 447,50			
29978	64,40	104,40	—	—		0,10	

2. Сведения о частях границ уточняемого земельного участка с кадастровым номером 68:30:0002017:8 :

Обозначение части границ		Горизонтальное проложение (S), м	Описание прохождения части границ	Сведения о согласовании местоположения границ (согласовано/спорное)
от т.	до т.			
1	2	3	4	5
н6882У	н6890У	11,12	—	согласовано
н6890У	н6889У	5,31		
н6889У	н6888У	5,80		
н6888У	н6887У	6,68		
н6887У	н29985У	35,41		
н29985У	н29986У	32,87		
н29986У	н6882У	36,40		

3. Сведения о характеристиках уточняемого земельного участка с кадастровым номером 68:30:0002017:8 :

№ п/п	Наименование характеристики	Значение характеристики
1	2	3
1.	Адрес земельного участка	—
1.1.	Сведения о местоположении земельного участка (при отсутствии адреса) в структурированном в соответствии с федеральной информационной адресной системой виде	—
1.2.	Дополнительные сведения о местоположении земельного участка	—
2.	Площадь земельного участка ± величина погрешности определения (вычисления) площади (Р ± ΔР), м²	1 088 ± 12,00
3.	Формула, примененная для вычисления предельной погрешности определения площади земельного участка, с подставленными значениями и итоговые (вычисленные) значения	3,5*0,10*√(1 088) = 12

1	2	3
4.	Площадь земельного участка согласно сведениям Единого государственного реестра недвижимости (Ркад), м²	1 008,00
5.	Оценка расхождения Р и Ркад (Р - Ркад), м²	80
6.	Предельный минимальный и максимальный размеры земельного участка (Рмин и Рмакс), м²	Рмин = 200 Рмакс = 5 000
7.	Кадастровый или иной государственный учетный номер (инвентарный) здания, сооружения, объекта незавершенного строительства, расположенного на земельном участке	68:30:0002014:74
8.	Вид (виды) разрешенного использования	—
8.1.	Дополнительные сведения об использовании земельного участка	—
9.	Сведения о земельных участках (землях общего пользования, территории общего пользования), посредством которых обеспечивается доступ	Земли общего пользования
10.	Иные сведения	На местности границы данного земельных участков существуют более 15 лет, его границы в ходе проведения ККР установлены по фактическому пользованию без захвата земель общего пользования, с учетом привязки к смежным земельным участкам, границы которых ранее были установлены в системе координат МСК-68

4. Пояснения к сведениям об уточняемом земельном участке с кадастровым номером 68:30:0002017:8 :

1.	—

1. Сведения о характерных точках границ уточняемого земельного участка с кадастровым номером 68:30:0002017:10 :

Система координат МСК-68, зона 1 Зона № 1

Обозначение характерных точек границ	Координаты, м				Метод определения координат	Формулы, примененные для расчета средней квадратической погрешности определения координат характерных точек границ (Mt), с подставленными в такие формулы значениями и итоговые (вычисленные) значения Mt, м	Описание закрепления точки
	содержатся в Едином государственном реестре недвижимости		определены в результате выполнения комплексных кадастровых работ				
	X	Y	X	Y			
1	2	3	4	5	6	7	8
6862	80,29	98,32	—	—	Метод спутниковых геодезических измерений (определений)	0,10	—
6894	86,24	114,99	—	—			

1	2	3	4	5	6	7	8
6895	97,35	140,35	—	—	Метод спутниковых геодезических измерений (определений)	0,10	—
6896	78,96	154,77	—	—			
6897	69,47	130,99	—	—			
6898	59,97	98,23	—	—			
6899	54,98	79,18	—	—			
6900	71,10	74,89	—	—			
6864	72,24	77,78	—	—			
6863	77,73	91,17	—	—			
н6901У	—	—	350 405,96	1 304 506,38		√(0,08^2 + 0,06^2) = 0,10	
н6902У	—	—	350 408,58	1 304 522,13			
н6903У	—	—	350 409,56	1 304 527,57			
н6904У	—	—	350 386,78	1 304 536,71			
н6905У	—	—	350 383,79	1 304 513,13			
н6906У	—	—	350 382,81	1 304 479,03			
н6907У	—	—	350 381,55	1 304 455,02			
н6908У	—	—	350 395,53	1 304 454,67			
н6871У	—	—	350 399,19	1 304 469,28			

1	2	3	4	5	6	7	8
н6870У	—	—	350 401,00	1 304 476,53	Метод спутниковых геодезических измерений (определений)	√(0,08^2 + 0,06^2) = 0,10	—
н6869У	—	—	350 402,11	1 304 483,23			
6862	80,29	98,32	—	—		0,10	

2. Сведения о частях границ уточняемого земельного участка с кадастровым номером 68:30:0002017:10 :

Обозначение части границ		Горизонтальное проложение (S), м	Описание прохождения части границ	Сведения о согласовании местоположения границ (согласовано/спорное)
от т.	до т.			
1	2	3	4	5
н6901У	н6902У	15,97	—	согласовано
н6902У	н6903У	5,53		
н6903У	н6904У	24,55		
н6904У	н6905У	23,77		
н6905У	н6906У	34,11		
н6906У	н6907У	24,04		
н6907У	н6908У	13,98		
н6908У	н6871У	15,06		
н6871У	н6870У	7,47		
н6870У	н6869У	6,79		
н6869У	н6901У	23,47		

3. Сведения о характеристиках уточняемого земельного участка с кадастровым номером 68:30:0002017:10 :

№ п/п	Наименование характеристики	Значение характеристики
1	2	3
1.	Адрес земельного участка	—
1.1.	Сведения о местоположении земельного участка (при отсутствии адреса) в структурированном в соответствии с федеральной информационной адресной системой виде	—
1.2.	Дополнительные сведения о местоположении земельного участка	—
2.	Площадь земельного участка ± величина погрешности определения (вычисления) площади (Р ± ΔР), м²	1 561 ± 14,00

1	2	3
3.	Формула, примененная для вычисления предельной погрешности определения площади земельного участка, с подставленными значениями и итоговые (вычисленные) значения	3,5*0,10*√(1 561) = 14
4.	Площадь земельного участка согласно сведениям Единого государственного реестра недвижимости (Ркад), м²	1 513,00
5.	Оценка расхождения Р и Ркад (Р - Ркад), м²	48
6.	Предельный минимальный и максимальный размеры земельного участка (Рмин и Рмакс), м²	Рмин = 200 Рмакс = 5 000
7.	Кадастровый или иной государственный учетный номер (инвентарный) здания, сооружения, объекта незавершенного строительства, расположенного на земельном участке	68:30:0002017:13; 68:30:0000000:243
8.	Вид (виды) разрешенного использования	—
8.1.	Дополнительные сведения об использовании земельного участка	—
9.	Сведения о земельных участках (землях общего пользования, территории общего пользования), посредством которых обеспечивается доступ	Земли общего пользования
10.	Иные сведения	На местности границы данного земельных участков существуют более 15 лет, его границы в ходе проведения ККР установлены по фактическому пользованию без захвата земель общего пользования, с учетом привязки к смежным земельным участкам, границы которых ранее были установлены в системе координат МСК-68

4. Пояснения к сведениям об уточняемом земельном участке с кадастровым номером 68:30:0002017:10 :

1.	—

1. Сведения о характерных точках границ уточняемого земельного участка с кадастровым номером 68:30:0002017:18 :

Система координат МСК-68, зона 1 Зона № 1

Обозначение характерных точек границ	Координаты, м				Метод определения координат	Формулы, примененные для расчета средней квадратической погрешности определения координат характерных точек границ (Mt), с подставленными в такие формулы значениями и итоговые (вычисленные) значения Mt, м	Описание закрепления точки
	содержатся в Едином государственном реестре недвижимости		определены в результате выполнения комплексных кадастровых работ				
	X	Y	X	Y			
1	2	3	4	5	6	7	8

1	2	3	4	5	6	7	8
46926	350 436,09	1 304 497,70	—	—	Метод спутниковых геодезических измерений (определений)	0,10	—
46927	350 439,89	1 304 517,34	—	—			
46928	350 413,27	1 304 525,07	—	—			
46929	350 412,42	1 304 520,16	—	—			
46930	350 407,14	1 304 521,56	—	—			
46931	350 405,12	1 304 503,45	—	—			
46932	350 430,48	1 304 498,68	—	—			
н52137 У	—	—	350 441,59	1 304 516,05		√(0,08^2 + 0,06^2) = 0,10	
н6903У	—	—	350 409,56	1 304 527,57			
н6902У	—	—	350 408,58	1 304 522,13			
н6901У	—	—	350 405,96	1 304 506,38			
н6867У	—	—	350 430,76	1 304 499,36			
н52138 У	—	—	350 437,66	1 304 497,41			
46926	350 436,09	1 304 497,70	—	—		0,10	

2. Сведения о частях границ уточняемого земельного участка с кадастровым номером 68:30:0002017:18 :

Обозначение части границ		Горизонтальное проложение (S), м	Описание прохождения части границ	Сведения о согласовании местоположения границ (согласовано/спорное)
от т.	до т.			
1	2	3	4	5
н52137У	н6903У	34,04	—	согласовано
н6903У	н6902У	5,53		
н6902У	н6901У	15,97		

1	2	3	4	5
н6901У	н6867У	25,77	—	согласовано
н6867У	н52138У	7,17		
н52138У	н52137У	19,05		

3. Сведения о характеристиках уточняемого земельного участка с кадастровым номером 68:30:0002017:18 :

№ п/п	Наименование характеристики	Значение характеристики
1	2	3
1.	Адрес земельного участка	—
1.1.	Сведения о местоположении земельного участка (при отсутствии адреса) в структурированном в соответствии с федеральной информационной адресной системой виде	—
1.2.	Дополнительные сведения о местоположении земельного участка	—
2.	Площадь земельного участка ± величина погрешности определения (вычисления) площади (Р ± ΔР), м²	674 ± 9,00
3.	Формула, примененная для вычисления предельной погрешности определения площади земельного участка, с подставленными значениями и итоговые (вычисленные) значения	3,5*0,10*√(674) = 9
4.	Площадь земельного участка согласно сведениям Единого государственного реестра недвижимости (Ркад), м²	674,00
5.	Оценка расхождения Р и Ркад (Р - Ркад), м²	0
6.	Предельный минимальный и максимальный размеры земельного участка (Рмин и Рмакс), м²	Рмин = 200 Рмакс = 5 000
7.	Кадастровый или иной государственный учетный номер (инвентарный) здания, сооружения, объекта незавершенного строительства, расположенного на земельном участке	68:30:0000000:191; 68:30:0000000:243; 68:30:0000000:603
8.	Вид (виды) разрешенного использования	—
8.1.	Дополнительные сведения об использовании земельного участка	—
9.	Сведения о земельных участках (землях общего пользования, территории общего пользования), посредством которых обеспечивается доступ	Земли общего пользования
10.	Иные сведения	На местности границы данного земельных участков существуют более 15 лет, его границы в ходе проведения ККР установлены по фактическому пользованию без захвата земель общего пользования, с учетом привязки к смежным земельным участкам, границы которых ранее были установлены в системе координат МСК-68

4. Пояснения к сведениям об уточняемом земельном участке с кадастровым номером 68:30:0002017:18 :

1.	—

1. Сведения о характерных точках границ уточняемого земельного участка с кадастровым номером 68:30:0002017:22 :

Система координат МСК-68, зона 1 Зона № 1

Обозначение характерных точек границ	Координаты, м				Метод определения координат	Формулы, примененные для расчета средней квадратической погрешности определения координат характерных точек границ (Mt), с подставленными в такие формулы значениями и итоговые (вычисленные) значения Mt, м	Описание закрепления точки
	содержатся в Едином государственном реестре недвижимости		определены в результате выполнения комплексных кадастровых работ				
	X	Y	X	Y			
1	2	3	4	5	6	7	8
6873	350 336,43	1 304 451,54	—	—	Метод спутниковых геодезических измерений (определений)	0,10	—
6874	350 357,72	1 304 453,13	—	—			
6875	350 358,67	1 304 459,61	—	—			
6876	350 358,57	1 304 479,30	—	—			
6877	350 341,92	1 304 480,25	—	—			
6878	350 338,51	1 304 480,25	—	—			
6879	350 337,12	1 304 473,72	—	—			
6880	350 337,29	1 304 467,92	—	—			
6881	350 337,44	1 304 462,61	—	—			
н6882У	—	—	350 337,14	1 304 451,80		√(0,08^2 + 0,06^2) = 0,10	
н6883У	—	—	350 358,50	1 304 452,68			

1	2	3	4	5	6	7	8
н6884У	—	—	350 359,30	1 304 459,13	Метод спутниковых геодезических измерений (определений)	√(0,08^2 + 0,06^2) = 0,10	—
н6885У	—	—	350 359,28	1 304 479,56			
н6886У	—	—	350 342,63	1 304 480,51			
н6887У	—	—	350 339,22	1 304 480,51			
н6888У	—	—	350 337,83	1 304 473,98			
н6889У	—	—	350 338,00	1 304 468,18			
н6890У	—	—	350 338,15	1 304 462,87			
6873	350 336,43	1 304 451,54	—	—		0,10	

2. Сведения о частях границ уточняемого земельного участка с кадастровым номером 68:30:0002017:22 :

Обозначение части границ		Горизонтальное проложение (S), м	Описание прохождения части границ	Сведения о согласовании местоположения границ (согласовано/спорное)
от т.	до т.			
1	2	3	4	5
н6882У	н6883У	21,38	—	согласовано
н6883У	н6884У	6,50		
н6884У	н6885У	20,43		
н6885У	н6886У	16,68		
н6886У	н6887У	3,41		
н6887У	н6888У	6,68		
н6888У	н6889У	5,80		
н6889У	н6890У	5,31		
н6890У	н6882У	11,12		

3. Сведения о характеристиках уточняемого земельного участка с кадастровым номером 68:30:0002017:22 :

№ п/п	Наименование характеристики	Значение характеристики
1	2	3

1	2	3
1.	Адрес земельного участка	—
1.1.	Сведения о местоположении земельного участка (при отсутствии адреса) в структурированном в соответствии с федеральной информационной адресной системой виде	—
1.2.	Дополнительные сведения о местоположении земельного участка	—
2.	Площадь земельного участка ± величина погрешности определения (вычисления) площади (Р ± ΔР), м²	591 ± 9,00
3.	Формула, примененная для вычисления предельной погрешности определения площади земельного участка, с подставленными значениями и итоговые (вычисленные) значения	3,5*0,10*√(591) = 9
4.	Площадь земельного участка согласно сведениям Единого государственного реестра недвижимости (Ркад), м²	584,00
5.	Оценка расхождения Р и Ркад (Р - Ркад), м²	7
6.	Предельный минимальный и максимальный размеры земельного участка (Рмин и Рмакс), м²	Рмин = 300 Рмакс = 2 000
7.	Кадастровый или иной государственный учетный номер (инвентарный) здания, сооружения, объекта незавершенного строительства, расположенного на земельном участке	68:30:0002017:21
8.	Вид (виды) разрешенного использования	—
8.1.	Дополнительные сведения об использовании земельного участка	—
9.	Сведения о земельных участках (землях общего пользования, территории общего пользования), посредством которых обеспечивается доступ	Земли общего пользования
10.	Иные сведения	На местности границы данного земельных участков существуют более 15 лет, его границы в ходе проведения ККР установлены по фактическому пользованию без захвата земель общего пользования, с учетом привязки к смежным земельным участкам, границы которых ранее были установлены в системе координат МСК-68
4. Пояснения к сведениям об уточняемом земельном участке с кадастровым номером		68:30:0002017:22 :
1.	—	

Описание местоположения здания, сооружения, объекта незавершенного строительства на земельном участке

1. Сведения о характерных точках контура объекта недвижимости с кадастровым номером 68:30:0002014:52 :

Система координат МСК-68, зона 1 Зона № 1

Обозначение характерных точек границ	Содержатся в Едином государственном реестре недвижимости			Определены в ходе выполнения комплексных кадастровых работ			Метод определения координат	Формулы, примененные для расчета средней квадратической погрешности определения координат характерных точек (Mt), м, с подставленными в такие формулы значениями и итоговые (вычисленные) значения Mt, м
	координаты, м		Радиус, м	координаты, м		Радиус, м		
	X	Y	R	X	Y	R		
1	2	3	4	5	6	7	8	9
н18605 О	—	—	—	350 374,96	1 304 464,52	—	Метод спутниковых геодезических измерений (определений)	√(0,08^2 + 0,06^2) = 0,10
н18606 О	—	—	—	350 367,75	1 304 464,68	—		
н18607 О	—	—	—	350 367,60	1 304 458,40	—		
н18608 О	—	—	—	350 374,82	1 304 458,23	—		
н18605 О	—	—	—	350 374,96	1 304 464,52	—		

2. Сведения о характеристиках объекта недвижимости с кадастровым номером 68:30:0002014:52 :

№ п/п	Наименование характеристики	Значение характеристики
1	2	3
1.	Вид объекта недвижимости	Здание
2.	Ранее присвоенный государственный учетный номер (инвентарный) здания, сооружения, объекта незавершенного строительства	—
3.	Кадастровый номер земельного участка (земельных участков), в границах которого (которых) расположены здание, сооружение, объект незавершенного строительства	68:30:0002018:115
4.	Уникальный учетный номер кадастрового квартала, в границах которого расположены здание, сооружение, объект незавершенного строительства	68:30:0002017

1	2	3
5.	Адрес здания, сооружения, объекта незавершенного строительства	—
5.1.	Сведения о местоположении здания, сооружения, объекта незавершенного строительства (при отсутствии адреса) в структурированном в соответствии с федеральной информационной адресной системой виде	—
5.2.	Дополнительные сведения о местоположении	—
6.	Иные сведения	—

3. Пояснения к сведениям об объекте недвижимости с кадастровым номером 68:30:0002014:52 :

1.	—

1. Сведения о характерных точках контура объекта недвижимости с кадастровым номером 68:30:0002014:74 :

Система координат МСК-68, зона 1 Зона № 1

Обозначение характерных точек границ	Содержатся в Едином государственном реестре недвижимости			Определены в ходе выполнения комплексных кадастровых работ			Метод определения координат	Формулы, примененные для расчета средней квадратической погрешности определения координат характерных точек (Mt), м, с подставленными в такие формулы значениями и итоговые (вычисленные) значения Mt, м
	координаты, м		Радиус, м	координаты, м		Радиус, м		
	X	Y	R	X	Y	R		
1	2	3	4	5	6	7	8	9
н18617 О	—	—	—	350 333,35	1 304 456,38	—	Метод спутниковых геодезических измерений (определений)	√(0,08^2 + 0,06^2) = 0,10
н18618 О	—	—	—	350 333,28	1 304 458,90	—		
н18619 О	—	—	—	350 335,29	1 304 458,96	—		
н18620 О	—	—	—	350 335,19	1 304 462,25	—		
н18621 О	—	—	—	350 321,69	1 304 461,84	—		
н18622 О	—	—	—	350 321,86	1 304 456,04	—		
н18617 О	—	—	—	350 333,35	1 304 456,38	—		

2. Сведения о характеристиках объекта недвижимости с кадастровым номером 68:30:0002014:74 :

№ п/п	Наименование характеристики	Значение характеристики
1	2	3
1.	Вид объекта недвижимости	Здание
2.	Ранее присвоенный государственный учетный номер (инвентарный) здания, сооружения, объекта незавершенного строительства	—
3.	Кадастровый номер земельного участка (земельных участков), в границах которого (которых) расположены здание, сооружение, объект незавершенного строительства	68:30:0002017:8
4.	Уникальный учетный номер кадастрового квартала, в границах которого расположены здание, сооружение, объект незавершенного строительства	68:30:0002017
5.	Адрес здания, сооружения, объекта незавершенного строительства	—
5.1.	Сведения о местоположении здания, сооружения, объекта незавершенного строительства (при отсутствии адреса) в структурированном в соответствии с федеральной информационной адресной системой виде	—
5.2.	Дополнительные сведения о местоположении	—
6.	Иные сведения	—

3. Пояснения к сведениям об объекте недвижимости с кадастровым номером 68:30:0002014:74 :

1.	—

1. Сведения о характерных точках контура объекта недвижимости с кадастровым номером 68:30:0002017:11 :

Система координат МСК-68, зона 1 Зона № 1

Обозначение характерных точек границ	Содержатся в Едином государственном реестре недвижимости			Определены в ходе выполнения комплексных кадастровых работ			Метод определения координат	Формулы, примененные для расчета средней квадратической погрешности определения координат характерных точек (Mt), м, с подставленными в такие формулы значениями и итоговые (вычисленные) значения Mt, м
	координаты, м		Радиус, м	координаты, м		Радиус, м		
	X	Y	R	X	Y	R		
1	2	3	4	5	6	7	8	9
н18357 О	—	—	—	350 363,00	1 304 546,16	—	Метод спутниковых геодезических измерений (определений)	√(0,08^2 + 0,06^2) = 0,10

1	2	3	4	5	6	7	8	9
н18358 О	—	—	—	350 350,13	1 304 546,67	—	Метод спутниковых геодезических измерений (определений)	√(0,08^2 + 0,06^2) = 0,10
н18359 О	—	—	—	350 349,80	1 304 538,37	—		
н18360 О	—	—	—	350 362,66	1 304 537,85	—		
н18357 О	—	—	—	350 363,00	1 304 546,16	—		

2. Сведения о характеристиках объекта недвижимости с кадастровым номером 68:30:0002017:11 :

№ п/п	Наименование характеристики	Значение характеристики
1	2	3
1.	Вид объекта недвижимости	Здание
2.	Ранее присвоенный государственный учетный номер (инвентарный) здания, сооружения, объекта незавершенного строительства	—
3.	Кадастровый номер земельного участка (земельных участков), в границах которого (которых) расположены здание, сооружение, объект незавершенного строительства	68:30:0002017:1
4.	Уникальный учетный номер кадастрового квартала, в границах которого расположены здание, сооружение, объект незавершенного строительства	68:30:0002017
5.	Адрес здания, сооружения, объекта незавершенного строительства	—
5.1.	Сведения о местоположении здания, сооружения, объекта незавершенного строительства (при отсутствии адреса) в структурированном в соответствии с федеральной информационной адресной системой виде	—
5.2.	Дополнительные сведения о местоположении	—
6.	Иные сведения	—

3. Пояснения к сведениям об объекте недвижимости с кадастровым номером 68:30:0002017:11 :

1.	—

1. Сведения о характерных точках контура объекта недвижимости с кадастровым номером 68:30:0002017:12 :

Система координат МСК-68, зона 1 Зона № 1

Обозначение характерных точек границ	Содержатся в Едином государственном реестре недвижимости			Определены в ходе выполнения комплексных кадастровых работ			Метод определения координат	Формулы, примененные для расчета средней квадратической погрешности определения координат характерных точек (Mt), м, с подставленными в такие формулы значениями и итоговые (вычисленные) значения Mt, м
	координаты, м		Радиус, м	координаты, м		Радиус, м		
	X	Y	R	X	Y	R		
1	2	3	4	5	6	7	8	9
н18361 О	—	—	—	350 301,96	1 304 550,90	—	Метод спутниковых геодезических измерений (определений)	√(0,08^2 + 0,06^2) = 0,10
н18362 О	—	—	—	350 294,91	1 304 550,80	—		
н18363 О	—	—	—	350 295,00	1 304 544,21	—		
н18364 О	—	—	—	350 302,05	1 304 544,31	—		
н18361 О	—	—	—	350 301,96	1 304 550,90	—		

2. Сведения о характеристиках объекта недвижимости с кадастровым номером 68:30:0002017:12 :

№ п/п	Наименование характеристики	Значение характеристики
1	2	3
1.	Вид объекта недвижимости	Здание
2.	Ранее присвоенный государственный учетный номер (инвентарный) здания, сооружения, объекта незавершенного строительства	—
3.	Кадастровый номер земельного участка (земельных участков), в границах которого (которых) расположены здание, сооружение, объект незавершенного строительства	68:30:0002017:7
4.	Уникальный учетный номер кадастрового квартала, в границах которого расположены здание, сооружение, объект незавершенного строительства	68:30:0002017

1	2	3
5.	Адрес здания, сооружения, объекта незавершенного строительства	—
5.1.	Сведения о местоположении здания, сооружения, объекта незавершенного строительства (при отсутствии адреса) в структурированном в соответствии с федеральной информационной адресной системой виде	—
5.2.	Дополнительные сведения о местоположении	—
6.	Иные сведения	—

3. Пояснения к сведениям об объекте недвижимости с кадастровым номером 68:30:0002017:12 :

1.	—

1. Сведения о характерных точках контура объекта недвижимости с кадастровым номером 68:30:0002017:13 :

Система координат МСК-68, зона 1 Зона № 1

Обозначение характерных точек границ	Содержатся в Едином государственном реестре недвижимости			Определены в ходе выполнения комплексных кадастровых работ			Метод определения координат	Формулы, примененные для расчета средней квадратической погрешности определения координат характерных точек (Mt), м, с подставленными в такие формулы значениями и итоговые (вычисленные) значения Mt, м
	координаты, м		Радиус, м	координаты, м		Радиус, м		
	X	Y	R	X	Y	R		
1	2	3	4	5	6	7	8	9
н18365 О	—	—	—	350 400,08	1 304 517,32	—	Метод спутниковых геодезических измерений (определений)	√(0,08^2 + 0,06^2) = 0,10
н18366 О	—	—	—	350 403,65	1 304 528,11	—		
н18367 О	—	—	—	350 397,77	1 304 530,06	—		
н18368 О	—	—	—	350 394,20	1 304 519,27	—		
н18365 О	—	—	—	350 400,08	1 304 517,32	—		

2. Сведения о характеристиках объекта недвижимости с кадастровым номером 68:30:0002017:13 :

№ п/п	Наименование характеристики	Значение характеристики
1	2	3
1.	Вид объекта недвижимости	Здание

1	2	3
2.	Ранее присвоенный государственный учетный номер (инвентарный) здания, сооружения, объекта незавершенного строительства	—
3.	Кадастровый номер земельного участка (земельных участков), в границах которого (которых) расположены здание, сооружение, объект незавершенного строительства	68:30:0002017:10
4.	Уникальный учетный номер кадастрового квартала, в границах которого расположены здание, сооружение, объект незавершенного строительства	68:30:0002017
5.	Адрес здания, сооружения, объекта незавершенного строительства	—
5.1.	Сведения о местоположении здания, сооружения, объекта незавершенного строительства (при отсутствии адреса) в структурированном в соответствии с федеральной информационной адресной системой виде	—
5.2.	Дополнительные сведения о местоположении	—
6.	Иные сведения	—

3. Пояснения к сведениям об объекте недвижимости с кадастровым номером 68:30:0002017:13 :

1.	—

1. Сведения о характерных точках контура объекта недвижимости с кадастровым номером 68:30:0002017:14 :

Система координат МСК-68, зона 1 Зона № 1

Обозначение характерных точек границ	Содержатся в Едином государственном реестре недвижимости			Определены в ходе выполнения комплексных кадастровых работ			Метод определения координат	Формулы, примененные для расчета средней квадратической погрешности определения координат характерных точек (Mt), м, с подставленными в такие формулы значениями и итоговые (вычисленные) значения Mt, м
	координаты, м		Радиус, м	координаты, м		Радиус, м		
	X	Y	R	X	Y	R		
1	2	3	4	5	6	7	8	9
н18369 О	—	—	—	350 341,56	1 304 538,17	—	Метод спутниковых геодезических измерений (определений)	√(0,08^2 + 0,06^2) = 0,10
н18370 О	—	—	—	350 341,99	1 304 548,03	—		
н18371 О	—	—	—	350 328,49	1 304 548,62	—		

1	2	3	4	5	6	7	8	9
н18372 О	—	—	—	350 328,19	1 304 541,83	—	Метод спутниковых геодезических измерений (определений)	√(0,08^2 + 0,06^2) = 0,10
н18373 О	—	—	—	350 337,68	1 304 541,42	—		
н18374 О	—	—	—	350 337,55	1 304 538,35	—		
н18369 О	—	—	—	350 341,56	1 304 538,17	—		

2. Сведения о характеристиках объекта недвижимости с кадастровым номером 68:30:0002017:14 :

№ п/п	Наименование характеристики	Значение характеристики
1	2	3
1.	Вид объекта недвижимости	Здание
2.	Ранее присвоенный государственный учетный номер (инвентарный) здания, сооружения, объекта незавершенного строительства	—
3.	Кадастровый номер земельного участка (земельных участков), в границах которого (которых) расположены здание, сооружение, объект незавершенного строительства	68:30:0002017:5
4.	Уникальный учетный номер кадастрового квартала, в границах которого расположены здание, сооружение, объект незавершенного строительства	68:30:0002017
5.	Адрес здания, сооружения, объекта незавершенного строительства	—
5.1.	Сведения о местоположении здания, сооружения, объекта незавершенного строительства (при отсутствии адреса) в структурированном в соответствии с федеральной информационной адресной системой виде	—
5.2.	Дополнительные сведения о местоположении	—
6.	Иные сведения	—

3. Пояснения к сведениям об объекте недвижимости с кадастровым номером 68:30:0002017:14 :

1.	—

1. Сведения о характерных точках контура объекта недвижимости с кадастровым номером 68:30:0002017:16 :

Система координат МСК-68, зона 1 Зона № 1

Обозначение характерных точек границ	Содержатся в Едином государственном реестре недвижимости			Определены в ходе выполнения комплексных кадастровых работ			Метод определения координат	Формулы, примененные для расчета средней квадратической погрешности определения координат характерных точек (Mt), м, с подставленными в такие формулы значениями и итоговые (вычисленные) значения Mt, м
	координаты, м		Радиус, м	координаты, м		Радиус, м		
	X	Y	R	X	Y	R		
1	2	3	4	5	6	7	8	9
н18375 О	—	—	—	350 380,61	1 304 534,48	—	Метод спутниковых геодезических измерений (определений)	√(0,08^2 + 0,06^2) = 0,10
н18376 О	—	—	—	350 372,75	1 304 536,10	—		
н18377 О	—	—	—	350 371,54	1 304 530,24	—		
н18378 О	—	—	—	350 379,40	1 304 528,62	—		
н18375 О	—	—	—	350 380,61	1 304 534,48	—		

2. Сведения о характеристиках объекта недвижимости с кадастровым номером 68:30:0002017:16 :

№ п/п	Наименование характеристики	Значение характеристики
1	2	3
1.	Вид объекта недвижимости	Здание
2.	Ранее присвоенный государственный учетный номер (инвентарный) здания, сооружения, объекта незавершенного строительства	—
3.	Кадастровый номер земельного участка (земельных участков), в границах которого (которых) расположены здание, сооружение, объект незавершенного строительства	68:30:0000000:213
4.	Уникальный учетный номер кадастрового квартала, в границах которого расположены здание, сооружение, объект незавершенного строительства	68:30:0002017

1	2	3
5.	Адрес здания, сооружения, объекта незавершенного строительства	—
5.1.	Сведения о местоположении здания, сооружения, объекта незавершенного строительства (при отсутствии адреса) в структурированном в соответствии с федеральной информационной адресной системой виде	—
5.2.	Дополнительные сведения о местоположении	—
6.	Иные сведения	—

3. Пояснения к сведениям об объекте недвижимости с кадастровым номером 68:30:0002017:16 :

1.	—

1. Сведения о характерных точках контура объекта недвижимости с кадастровым номером 68:30:0002017:17 :

Система координат МСК-68, зона 1 Зона № 1

Обозначение характерных точек границ	Содержатся в Едином государственном реестре недвижимости			Определены в ходе выполнения комплексных кадастровых работ			Метод определения координат	Формулы, примененные для расчета средней квадратической погрешности определения координат характерных точек (Mt), м, с подставленными в такие формулы значениями и итоговые (вычисленные) значения Mt, м
	координаты, м		Радиус, м	координаты, м		Радиус, м		
	X	Y	R	X	Y	R		
1	2	3	4	5	6	7	8	9
н18379 О	—	—	—	350 308,32	1 304 550,37	—	Метод спутниковых геодезических измерений (определений)	√(0,08^2 + 0,06^2) = 0,10
н18380 О	—	—	—	350 308,44	1 304 544,05	—		
н18381 О	—	—	—	350 313,17	1 304 544,14	—		
н18382 О	—	—	—	350 313,05	1 304 550,47	—		
н18379 О	—	—	—	350 308,32	1 304 550,37	—		

2. Сведения о характеристиках объекта недвижимости с кадастровым номером 68:30:0002017:17 :

№ п/п	Наименование характеристики	Значение характеристики
1	2	3
1.	Вид объекта недвижимости	Здание

1	2	3
2.	Ранее присвоенный государственный учетный номер (инвентарный) здания, сооружения, объекта незавершенного строительства	—
3.	Кадастровый номер земельного участка (земельных участков), в границах которого (которых) расположены здание, сооружение, объект незавершенного строительства	—
4.	Уникальный учетный номер кадастрового квартала, в границах которого расположены здание, сооружение, объект незавершенного строительства	68:30:0002017
5.	Адрес здания, сооружения, объекта незавершенного строительства	—
5.1.	Сведения о местоположении здания, сооружения, объекта незавершенного строительства (при отсутствии адреса) в структурированном в соответствии с федеральной информационной адресной системой виде	—
5.2.	Дополнительные сведения о местоположении	—
6.	Иные сведения	—

3. Пояснения к сведениям об объекте недвижимости с кадастровым номером 68:30:0002017:17 :

1.	—

1. Сведения о характерных точках контура объекта недвижимости с кадастровым номером 68:30:0002017:19 :

Система координат МСК-68, зона 1 Зона № 1

Обозначение характерных точек границ	Содержатся в Едином государственном реестре недвижимости			Определены в ходе выполнения комплексных кадастровых работ			Метод определения координат	Формулы, примененные для расчета средней квадратической погрешности определения координат характерных точек (Mt), м, с подставленными в такие формулы значениями и итоговые (вычисленные) значения Mt, м
	координаты, м		Радиус, м	координаты, м		Радиус, м		
	X	Y	R	X	Y	R		
1	2	3	4	5	6	7	8	9
н18383 О	—	—	—	350 420,31	1 304 485,69	—	Метод спутниковых геодезических измерений (определений)	√(0,08^2 + 0,06^2) = 0,10
н18384 О	—	—	—	350 419,32	1 304 480,67	—		
н18385 О	—	—	—	350 427,03	1 304 479,15	—		

1	2	3	4	5	6	7	8	9
н18386 О	—	—	—	350 428,53	1 304 487,84	—	Метод спутниковых геодезических измерений (определений)	√(0,08^2 + 0,06^2) = 0,10
н18387 О	—	—	—	350 418,01	1 304 489,65	—		
н18388 О	—	—	—	350 417,43	1 304 486,26	—		
н18383 О	—	—	—	350 420,31	1 304 485,69	—		

2. Сведения о характеристиках объекта недвижимости с кадастровым номером 68:30:0002017:19 :

№ п/п	Наименование характеристики	Значение характеристики
1	2	3
1.	Вид объекта недвижимости	Здание
2.	Ранее присвоенный государственный учетный номер (инвентарный) здания, сооружения, объекта незавершенного строительства	—
3.	Кадастровый номер земельного участка (земельных участков), в границах которого (которых) расположены здание, сооружение, объект незавершенного строительства	68:30:0002017:3
4.	Уникальный учетный номер кадастрового квартала, в границах которого расположены здание, сооружение, объект незавершенного строительства	68:30:0002017
5.	Адрес здания, сооружения, объекта незавершенного строительства	—
5.1.	Сведения о местоположении здания, сооружения, объекта незавершенного строительства (при отсутствии адреса) в структурированном в соответствии с федеральной информационной адресной системой виде	—
5.2.	Дополнительные сведения о местоположении	—
6.	Иные сведения	—

3. Пояснения к сведениям об объекте недвижимости с кадастровым номером 68:30:0002017:19 :

1.	—

1. Сведения о характерных точках контура объекта недвижимости с кадастровым номером 68:30:0002017:21 :

Система координат МСК-68, зона 1 Зона № 1

Обозначение характерных точек границ	Содержатся в Едином государственном реестре недвижимости			Определены в ходе выполнения комплексных кадастровых работ			Метод определения координат	Формулы, примененные для расчета средней квадратической погрешности определения координат характерных точек (Mt), м, с подставленными в такие формулы значениями и итоговые (вычисленные) значения Mt, м
	координаты, м		Радиус, м	координаты, м		Радиус, м		
	X	Y	R	X	Y	R		
1	2	3	4	5	6	7	8	9
н18400 О	—	—	—	350 352,47	1 304 465,17	—	Метод спутниковых геодезических измерений (определений)	√(0,08^2 + 0,06^2) = 0,10
н18401 О	—	—	—	350 343,22	1 304 464,81	—		
н18402 О	—	—	—	350 343,51	1 304 457,26	—		
н18403 О	—	—	—	350 352,76	1 304 457,61	—		
н18400 О	—	—	—	350 352,47	1 304 465,17	—		

2. Сведения о характеристиках объекта недвижимости с кадастровым номером 68:30:0002017:21 :

№ п/п	Наименование характеристики	Значение характеристики
1	2	3
1.	Вид объекта недвижимости	Здание
2.	Ранее присвоенный государственный учетный номер (инвентарный) здания, сооружения, объекта незавершенного строительства	—
3.	Кадастровый номер земельного участка (земельных участков), в границах которого (которых) расположены здание, сооружение, объект незавершенного строительства	68:30:0002017:22
4.	Уникальный учетный номер кадастрового квартала, в границах которого расположены здание, сооружение, объект незавершенного строительства	68:30:0002017

1	2	3
5.	Адрес здания, сооружения, объекта незавершенного строительства	—
5.1.	Сведения о местоположении здания, сооружения, объекта незавершенного строительства (при отсутствии адреса) в структурированном в соответствии с федеральной информационной адресной системой виде	—
5.2.	Дополнительные сведения о местоположении	—
6.	Иные сведения	—
3. Пояснения к сведениям об объекте недвижимости с кадастровым номером 68:30:0002017:21 :		
1.	—	

Схема границ земельных участков

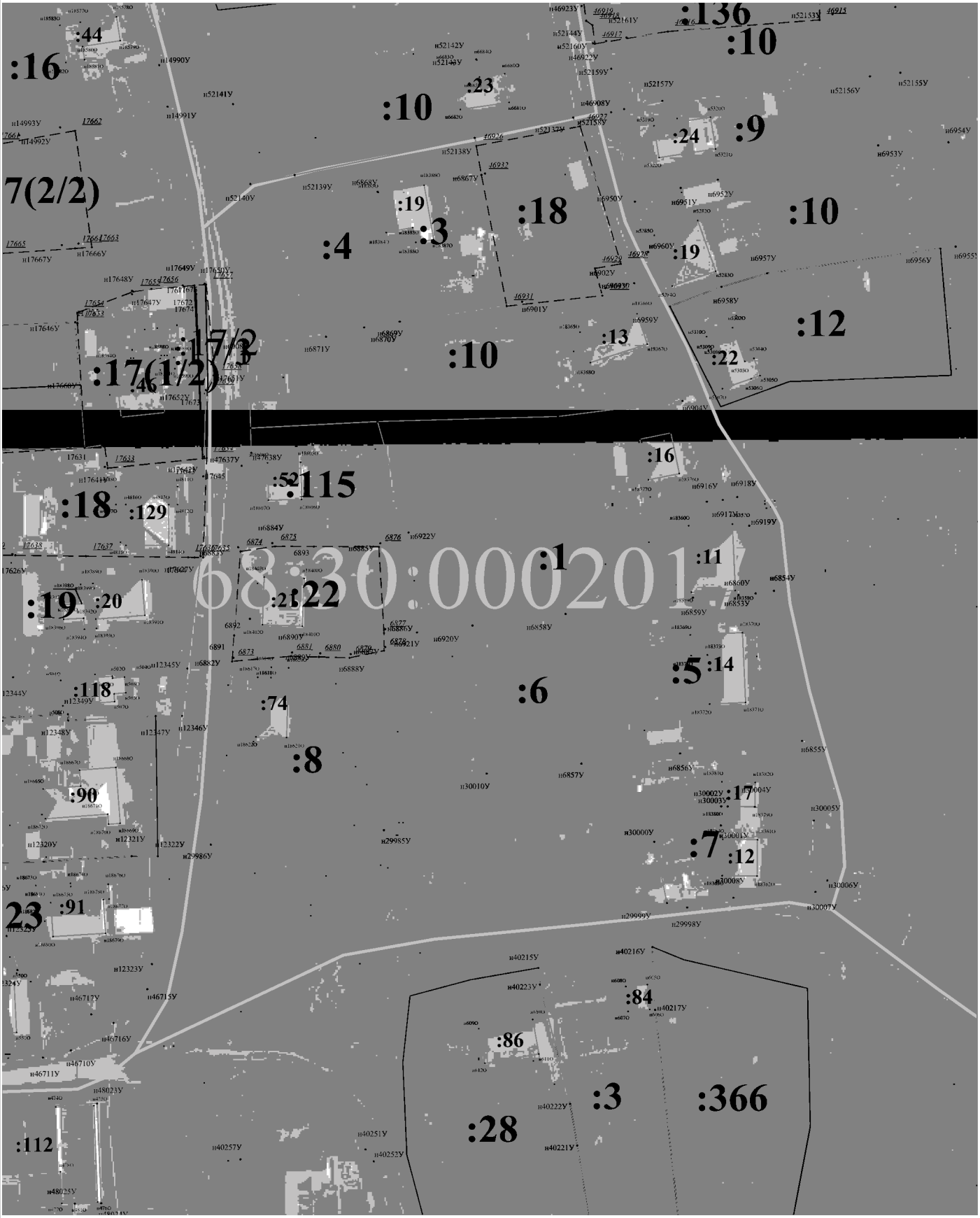

Масштаб 1:1 000

ПРИЛОЖЕНИЕ № 19
УТВЕРЖДЕНА
приказом министерства
имущественных отношений и
государственного заказа
Тамбовской области
от 18.09.2025 № 709

Карта-план территории
кадастрового квартала 68:30:0002018

КАРТА-ПЛАН ТЕРРИТОРИИ

Пояснительная записка

1. Сведения о территории выполнения комплексных кадастровых работ:

68:30:0002018

(наименование субъекта Российской Федерации, муниципального образования, населенного пункта, уникальные учетные номера кадастровых кварталов, иные сведения, позволяющие определить местоположение территории, на которой выполняются комплексные кадастровые работы, например, наименование садоводческого или огороднического некоммерческого товарищества, гаражного кооператива, элемента планировочной структуры)

2. Основания выполнения комплексных кадастровых работ:

Наименование, дата и номер документа, на основании которого выполняются комплексные кадастровые работы:

Государственный контракт № 0164200001925000183-725790-157788 от 17 марта 2025 г., выдан Министерство имущественных отношений и государственного заказа Тамбовской области

3. Дата подготовки карты-плана территории: *16 сентября 2025 г.*

4. Сведения о заказчике(ах) комплексных кадастровых работ:

В отношении юридического лица, органа местного самоуправления муниципального района, муниципального округа или городского округа либо уполномоченного исполнительного органа государственной власти субъекта Российской Федерации:

полное или сокращенное (в случае, если имеется) наименование: *Министерство имущественных отношений и государственного заказа Тамбовской области*

основной государственный регистрационный номер: *1066829046844*

идентификационный номер налогоплательщика: *6831000240*

В отношении физического лица или представителя физических или юридических лиц:

фамилия, имя. отчество (последнее - при наличии): –

страховой номер индивидуального лицевого счета в системе обязательного пенсионного страхования Российской Федерации (СНИЛС): –

Наименование и реквизиты документа, подтверждающие полномочия представителя заказчика(ов) комплексных кадастровых работ:

–

Адрес электронной почты (для направления уведомления о результатах внесения сведений в Единый государственный реестр недвижимости):

–

5. Сведения об исполнителе комплексных кадастровых работ:

Полное или сокращенное (в случае, если имеется) наименование и адрес юридического лица, с которым заключен государственный или муниципальный контракт либо договор подряда на выполнение комплексных кадастровых работ:

–

Фамилия, имя. отчество кадастрового инженера (последнее - при наличии): *Чиркин Евгений Александрович*

и основной государственный регистрационный номер кадастрового инженера индивидуального предпринимателя (ОГРНИП): *318344300021161*

Страховой номер индивидуального лицевого счета в системе обязательного пенсионного страхования Российской Федерации (СНИЛС) кадастрового инженера: *152-892-276-89*

Уникальный реестровый номер кадастрового инженера в реестре саморегулируемой организации кадастровых инженеров и дата внесения сведений о физическом лице в такой реестр: *НП001325, 30 мая 2016 г.*

Полное или (в случае, если имеется) сокращенное наименование саморегулируемой организации кадастровых инженеров, членом которой является кадастровый инженер:

Кадастровые инженеры юга

Контактный телефон: *+79275392962*

Почтовый адрес и адрес электронной почты, по которым осуществляется связь с кадастровым инженером:

гор. Волгоград, ул. им. Маршала Василевского, д. 4, кв. 18, ewgeniychirkin@mail.ru

6. Перечень документов, использованных при подготовке карты-плана территории:

№ п/п	Реквизиты документа				
	Вид	Дата	Номер	Наименование	Иные сведения
1	2	3	4	5	6
1	Кадастровый план территории, выдан: Филиал публично-правовой компании "Роскадастр" по Тамбовской области	17 марта 2025 г.	КУВИ-001/2025-70092312	Кадастровый план территории	—
2	Материалы картографо-геодезического фонда, выдан: ППК Роскадастр	7 апреля 2025 г.	170-8700/2025-В	Выписка о пунктах государственной геодезической сети, государственной нивелирной сети и государственной гравиметрической сети	—
3	Материалы картографо-геодезического фонда, выдан: ППК "Роскадастр	21 марта 2025 г.	171-7472/2025-В	Сведения ЕЭКО	Масштаб: 1:2000 Дата создания: 31 июля 2022 г.
4	Иной документ, содержащий описание объекта, выдан: ППК "Роскадастр"	6 апреля 2023 г.	50-0074/23	Письмо о рассмотрении обращений (о включении в ФФПД технического отчета "Создание сети дифференциальных станций"	—

7. Пояснения к карте-плану территории:

Пояснительная записка
Настоящая карта-план территории разработана в результате проведения комплексных кадастровых работ на территории кадастрового кварталаn 68:30:0002018 (территория г. Уварово Тамбовской области) Карта-план территории кадастрового квартала 68:30:0002018 утверждена Постановлением об утверждении карта-планов территорий, подготовленных в результате выполнения комплексных кадастровых работ в границах кадастрового квартала. Неотъемлемой частью КПТР является: - акт согласования границ земельных участков, который включен в состав Приложения. Согласно данного акта, границы всех земельных участков являются согласованными; - заключение согласительной комиссии; - протокол заседания согласительной комиссии по вопросу согласования местоположения границ земельных участков В результате выполнения комплексных кадастровых работ: 1) обеспечивается уточнение границ 5 земельного участка; 2) исправляются границы 45 земельных участков; 3) осуществляется уточнение местоположения на земельных участках границ 45 объектов капитального строительства; 4) исправляются границы 5 ОКС. В ходе выполнения кадастровых работ проведен анализ материалов, согласно сведений ЕГРН, представленных в виде кадастровых планов территорий и выписок из ЕГРН в отношении земельных участков и объектов капитального строительства, картографические материалы и материалы из фонда данных, полученных в результате проведения землеустройства, действующие правила землепользования и застройки. утвержденные применительно к данной территории работ. Земельные участки, в отношении которых проводятся комплексные кадастровые работы, расположены в границах г. Уварово , в градостроительной зоне "Зона малоэтажной жилой застройки" (Ж1), для которой для участков с ВРИ - для ведения личного подсобного хозяйства и ведение огородничества установлены предельные минимальные (200 кв.м.) и максимальные (5000 кв.м.) размеры земельных участков, для участков с ВРИ - садоводство установлены предельные минимальные (200 кв.м.) и максимальные (1500 кв.м.) размеры земельных участков. Правила землепользования и застройки утверждены Решением "О внесении изменений в ПЗиЗ муниципального образованияг.о. - город Уварово Тамбовской области. Ссылка на официальный источник: https://fgistp.economy.gov.ru/lk/#/document-show/345723. Координаты характерных точек границ земельных участков и объектов капитального строительства получены методом спутниковых геодезических определений. Границы земельных участков определены по ограждениям на местности, существующим на местности 15 и более лет. В целях выполнения кадастровых работ, кадастровым инженером были получены материалы дистанционного зондирования земли, изготовленный АО "Роскартография", и переданный в пользование ФФПД. Масштаб картографического произведения 1:2000. Реквизиты картографического материала приведены в разделе "Исходные данные"
Сведения о заказчике
Комплексные кадастровые работы выполнены в рамках исполнения государственного контракта № 0164200001925000183-725790-157788 от 17.03.2025 г. Заказчиком комплексных кадастровых работ является Министерство имущественных отношений и государственного заказа Тамбовской области, ИНН 6831000240, ОГРН 1066829046844
Сведения о кадастровом инженере
Карта-план территории подготовлен кадастровым инженером Чиркиным Евгением Александровичем (квалификационный аттестат № 34-14-538 от 22.08.2014), включенным в реестр членов Ассоциации СРО "Кадастровые инженеры юга" 30.052016 г. № НП001325. Номер регистрации в государственном реестре лиц, осуществляющих кадастровую деятельность – 31758. Страховой номер индивидуального лицевого счета в системе обязательного пенсионного страхования Российской Федерации (СНИЛС) 152-892-276 89.

Сведения о геодезической основе, использованной при подготовке карты-плана территории

Определение координат поворотных точек границ земельных участков выполнено методом спутниковых геодезических измерений. В качестве базовой станции для определения координат точек границ использовалась базовая станция Уварово (UVAR), держателем которой является группа EFT-CORS. В разделе исходные данные приведено письмо ПКК "Роскадастр", подтверждающее передачу данных EFT-CORS в фонды данных субъектов Российской Федерации или федеральный фонд пространственных данных.
Вторым приемником, реквизиты которого указаны в разделе "Инструменты", было проведено полевое обследование пунктов ГГС (Ржакса, Березовка, Уварово, Подгорное), а также объекты недвижимости в границах проведения кадастровых работ.

Сведения об уточняемых земельных участках

В ходе проведения комплексных кадастровых работ были уточнены местоположение и площадь земельных участков, а также исправлены сведения о местоположении и (или) площади земельных участков, при этом при таком исправлении площадь изменяется не более, чем на 10 процентов от площади, содержащейся в ЕГРН.

Описание местоположения здания, сооружения, объекта незавершенного строительства на земельном участке

В ходе проведения комплексных кадастровых работ было уточнено местоположение границ объектов капитального строительства на земельных участках.Также исправлены границы ОКС 68:30:0002018:136, 68:30:0002018:141, 68:30:0002018:144, 68:30:0002018:147, 68:30:0002020:320. Такое исправление вызвано неверным определением координат характерных точек границ ОКС до проведения ККР, и не связано с проведенной реконструкцией здания.

Сведения о пунктах геодезической сети и средствах измерений

1. Сведения о пунктах геодезической сети:

№ п/п	Вид геодезической сети	Название пункта геодезической сети и тип знака	Система координат пункта геодезической сети	Координаты пункта, м		Дата обследования 14 апреля 2025 г. Сведения о состоянии		
				X	Y	наружного знака пункта	центра пункта	марки центра пункта
1	2	3	4	5	6	7	8	9
1	Астрономо-геодезическая сеть. 2	Ржакса, пирамида	МСК-68, зона 1	364 763,74	1 287 261,69	Сохранился	Сохранился	Сохранился
2	Астрономо-геодезическая сеть. 2	Березовка, пирамида		347 697,09	1 288 347,24	Не обнаружен		
3	Астрономо-геодезическая сеть. 2	Уварово, пирамида		353 506,37	1 301 173,14			
4	Геодезическая сеть сгущения. 3	Подгорное, пирамида		341 674,67	1 303 820,45			

2. Сведения об использованных средствах измерений:

№ п/п	Наименование и обозначение типа средства измерений - прибора (инструмента, аппаратуры)	Заводской или серийный номер средства измерений	Реквизиты свидетельства о поверке прибора (инструмента, аппаратуры) и (или) срок действия поверки
1	2	3	4
1	Stonex S8 GNSS	STNS84412003	свидетельство № С-ГКФ/01-04-2025/42177429, выдано 01.04.2025г., срок действия поверки - до 31.03.2026г.

1	2	3	4
2	EFT RS1	RS1-2014-014	свидетельство № С-ГСХ/06-05-2025/431033643

Сведения об уточняемых земельных участках

1. Сведения о характерных точках границ уточняемого земельного участка с кадастровым номером 68:30:0002018:2 :

Система координат МСК-68, зона 1 Зона № 1

Обозначение характерных точек границ	Координаты, м				Метод определения координат	Формулы, примененные для расчета средней квадратической погрешности определения координат характерных точек границ (Mt), с подставленными в такие формулы значениями и итоговые (вычисленные) значения Mt, м	Описание закрепления точки
	содержатся в Едином государственном реестре недвижимости		определены в результате выполнения комплексных кадастровых работ				
	X	Y	X	Y			
1	2	3	4	5	6	7	8
н29946 У	350 176,07	1 304 452,00	350 176,07	1 304 452,00	Метод спутниковых геодезических измерений (определений)	√(0,08^2 + 0,06^2) = 0,10	—
н29945 У	350 169,43	1 304 452,05	350 169,43	1 304 452,05			
н29944 У	350 163,29	1 304 452,72	350 163,29	1 304 452,72			
н29943 У	350 163,17	1 304 460,61	350 163,17	1 304 460,61			
н29942 У	350 162,91	1 304 463,66	350 162,91	1 304 463,66			
н48048 У	350 149,44	1 304 465,77	350 149,44	1 304 465,77			
н48049 У	350 136,37	1 304 465,93	350 136,37	1 304 465,93			
н48050 У	350 136,21	1 304 443,90	350 136,21	1 304 443,90			
н48051 У	350 139,62	1 304 444,41	350 139,62	1 304 444,41			
н48052 У	350 154,20	1 304 444,12	350 154,20	1 304 444,12			
н48053 У	350 161,96	1 304 442,21	350 161,96	1 304 442,21			

1	2	3	4	5	6	7	8
н48054 У	350 166,99	1 304 439,73	350 166,99	1 304 439,73	Метод спутниковых геодезических измерений (определений)	√(0,08^2 + 0,06^2) = 0,10	—
н48055 У	350 169,30	1 304 443,82	350 169,30	1 304 443,82			
н48056 У	350 175,96	1 304 444,04	350 175,96	1 304 444,04			
н29946 У	350 176,07	1 304 452,00	350 176,07	1 304 452,00			

2. Сведения о частях границ уточняемого земельного участка с кадастровым номером 68:30:0002018:2 :

Обозначение части границ		Горизонтальное проложение (S), м	Описание прохождения части границ	Сведения о согласовании местоположения границ (согласовано/спорное)
от т.	до т.			
1	2	3	4	5
н29946У	н29945У	6,64	—	согласовано
н29945У	н29944У	6,18		
н29944У	н29943У	7,89		
н29943У	н29942У	3,06		
н29942У	н48048У	13,63		
н48048У	н48049У	13,07		
н48049У	н48050У	22,03		
н48050У	н48051У	3,45		
н48051У	н48052У	14,58		
н48052У	н48053У	7,99		
н48053У	н48054У	5,61		
н48054У	н48055У	4,70		
н48055У	н48056У	6,66		
н48056У	н29946У	7,96		

3. Сведения о характеристиках уточняемого земельного участка с кадастровым номером 68:30:0002018:2 :

№ п/п	Наименование характеристики земельного участка	Значение характеристики
1	2	3

1	2	3
1.	Адрес земельного участка	—
1.1.	Сведения о местоположении земельного участка (при отсутствии адреса) в структурированном в соответствии с федеральной информационной адресной системой виде	—
1.2.	Дополнительные сведения о местоположении земельного участка	—
2.	Площадь земельного участка ± величина погрешности определения (вычисления) площади (Р ± ΔР), м²	700 ± 9,00
3.	Формула, примененная для вычисления предельной погрешности определения площади земельного участка, с подставленными значениями и итоговые (вычисленные) значения	3,5*0,10*√(700) = 9
4.	Площадь земельного участка согласно сведениям Единого государственного реестра недвижимости (Ркад), м²	400,00
5.	Оценка расхождения Р и Ркад (Р - Ркад), м²	300
6.	Предельный минимальный и максимальный размеры земельного участка (Рмин и Рмакс), м²	Рмин = 200 Рмакс = 5 000
7.	Вид (виды) разрешенного использования	—
7.1.	Дополнительные сведения об использовании земельного участка	—
8.	Кадастровый или иной государственный учетный номер (инвентарный) здания, сооружения, объекта незавершенного строительства, расположенного на земельном участке	68:30:0002014:75
9.	Сведения о земельных участках (землях общего пользования, территории общего пользования), посредством которых обеспечивается доступ	Земли общего пользования
10.	Иные сведения	—
4. Пояснения к сведениям об уточняемом земельном участке с кадастровым номером 68:30:0002018:2 :		
1.	—	

1. Сведения о характерных точках границ уточняемого земельного участка с кадастровым номером 68:30:0002018:15 :

Система координат МСК-68, зона 1 Зона № 1

Обозначение характерных точек границ	Координаты, м				Метод определения координат	Формулы, примененные для расчета средней квадратической погрешности определения координат характерных точек границ (Mt), с подставленными в такие формулы значениями и итоговые (вычисленные) значения Mt, м	Описание закрепления точки
	содержатся в Едином государственном реестре недвижимости		определены в результате выполнения комплексных кадастровых работ				
	X	Y	X	Y			
1	2	3	4	5	6	7	8
50462	87,85	130,94	—	—	Метод спутниковых геодезических измерений (определений)	0,10	—
50463	124,16	126,17	—	—			
50464	132,19	151,82	—	—			
50465	87,84	136,00	—	—			
н50466У	—	—	350 162,61	1 304 573,19		√(0,08^2 + 0,06^2) = 0,10	
н50467У	—	—	350 198,92	1 304 568,42			
н50468У	—	—	350 206,95	1 304 594,07			
н50469У	—	—	350 162,60	1 304 578,25			
50462	87,85	130,94	—	—		0,10	

2. Сведения о частях границ уточняемого земельного участка с кадастровым номером 68:30:0002018:15 :

Обозначение части границ		Горизонтальное проложение (S), м	Описание прохождения части границ	Сведения о согласовании местоположения границ (согласовано/спорное)
от т.	до т.			
1	2	3	4	5
н50466У	н50467У	36,62	—	согласовано
н50467У	н50468У	26,88		

1	2	3	4	5
н50468У	н50469У	47,09	—	согласовано
н50469У	н50466У	5,06		

3. Сведения о характеристиках уточняемого земельного участка с кадастровым номером 68:30:0002018:15 :

№ п/п	Наименование характеристики земельного участка	Значение характеристики
1	2	3
1.	Адрес земельного участка	—
1.1.	Сведения о местоположении земельного участка (при отсутствии адреса) в структурированном в соответствии с федеральной информационной адресной системой виде	—
1.2.	Дополнительные сведения о местоположении земельного участка	—
2.	Площадь земельного участка ± величина погрешности определения (вычисления) площади (Р ± ΔР), м²	597 ± 9,00
3.	Формула, примененная для вычисления предельной погрешности определения площади земельного участка, с подставленными значениями и итоговые (вычисленные) значения	3,5*0,10*√(597) = 9
4.	Площадь земельного участка согласно сведениям Единого государственного реестра недвижимости (Ркад), м²	597,00
5.	Оценка расхождения Р и Ркад (Р - Ркад), м²	0
6.	Предельный минимальный и максимальный размеры земельного участка (Рмин и Рмакс), м²	Рмин = 200 Рмакс = 5 000
7.	Вид (виды) разрешенного использования	—
7.1.	Дополнительные сведения об использовании земельного участка	—
8.	Кадастровый или иной государственный учетный номер (инвентарный) здания, сооружения, объекта незавершенного строительства, расположенного на земельном участке	—
9.	Сведения о земельных участках (землях общего пользования, территории общего пользования), посредством которых обеспечивается доступ	Земли общего пользования
10.	Иные сведения	Аренда (в том числе, субаренда). Обременение возникает на основании: договор аренды находящегося в государственной собственности земельного участка 198

4. Пояснения к сведениям об уточняемом земельном участке с кадастровым номером 68:30:0002018:15 :

1.	—

1. Сведения о характерных точках границ уточняемого земельного участка с кадастровым номером 68:30:0002018:34 :

Система координат МСК-68, зона 1 Зона № 1

Обозначение характерных точек границ	Координаты, м				Метод определения координат	Формулы, примененные для расчета средней квадратической погрешности определения координат характерных точек границ (Mt), с подставленными в такие формулы значениями и итоговые (вычисленные) значения Mt, м	Описание закрепления точки
	содержатся в Едином государственном реестре недвижимости		определены в результате выполнения комплексных кадастровых работ				
	X	Y	X	Y			
1	2	3	4	5	6	7	8
н19211 У	350 067,02	1 304 426,28	350 067,02	1 304 426,28	Метод спутниковых геодезических измерений (определений)	√(0,08^2 + 0,06^2) = 0,10	—
н19210 У	350 068,35	1 304 393,32	350 068,35	1 304 393,32			
н19209 У	350 081,51	1 304 393,61	350 081,51	1 304 393,61			
н19208 У	350 081,49	1 304 389,29	350 081,49	1 304 389,29			
н10481 У	350 099,17	1 304 389,26	350 099,17	1 304 389,26			
н10480 У	350 099,31	1 304 403,49	350 099,31	1 304 403,49			
н40156 У	350 099,07	1 304 431,19	350 099,07	1 304 431,19			
н40157 У	350 083,69	1 304 429,59	350 083,69	1 304 429,59			
н19211 У	350 067,02	1 304 426,28	350 067,02	1 304 426,28			

2. Сведения о частях границ уточняемого земельного участка с кадастровым номером 68:30:0002018:34 :

Обозначение части границ		Горизонтальное проложение (S), м	Описание прохождения части границ	Сведения о согласовании местоположения границ (согласовано/спорное)
от т.	до т.			
1	2	3	4	5
н19211У	н19210У	32,99	—	согласовано
н19210У	н19209У	13,16		

1	2	3	4	5
н19209У	н19208У	4,32	—	согласовано
н19208У	н10481У	17,68		
н10481У	н10480У	14,23		
н10480У	н40156У	27,70		
н40156У	н40157У	15,46		
н40157У	н19211У	17,00		

3. Сведения о характеристиках уточняемого земельного участка с кадастровым номером 68:30:0002018:34 :

№ п/п	Наименование характеристики земельного участка	Значение характеристики
1	2	3
1.	Адрес земельного участка	—
1.1.	Сведения о местоположении земельного участка (при отсутствии адреса) в структурированном в соответствии с федеральной информационной адресной системой виде	—
1.2.	Дополнительные сведения о местоположении земельного участка	—
2.	Площадь земельного участка ± величина погрешности определения (вычисления) площади (Р ± ΔР), м²	1 200 ± 12,00
3.	Формула, примененная для вычисления предельной погрешности определения площади земельного участка, с подставленными значениями и итоговые (вычисленные) значения	3,5*0,10*√(1 200) = 12
4.	Площадь земельного участка согласно сведениям Единого государственного реестра недвижимости (Ркад), м²	1 200,00
5.	Оценка расхождения Р и Ркад (Р - Ркад), м²	0
6.	Предельный минимальный и максимальный размеры земельного участка (Рмин и Рмакс), м²	Рмин = 200 Рмакс = 5 000
7.	Вид (виды) разрешенного использования	—
7.1.	Дополнительные сведения об использовании земельного участка	—
8.	Кадастровый или иной государственный учетный номер (инвентарный) здания, сооружения, объекта незавершенного строительства, расположенного на земельном участке	68:30:0002018:132; 68:30:0000000:603
9.	Сведения о земельных участках (землях общего пользования, территории общего пользования), посредством которых обеспечивается доступ	Земли общего пользования
10.	Иные сведения	—

4. Пояснения к сведениям об уточняемом земельном участке с кадастровым номером 68:30:0002018:34 :

1.	—

1. Сведения о характерных точках границ уточняемого земельного участка с кадастровым номером 68:30:0002018:38 :

Система координат МСК-68, зона 1 Зона № 1

Обозначение характерных точек границ	Координаты, м				Метод определения координат	Формулы, примененные для расчета средней квадратической погрешности определения координат характерных точек границ (Mt), с подставленными в такие формулы значениями и итоговые (вычисленные) значения Mt, м	Описание закрепления точки
	содержатся в Едином государственном реестре недвижимости		определены в результате выполнения комплексных кадастровых работ				
	X	Y	X	Y			
1	2	3	4	5	6	7	8
н16759 У	349 962,18	1 304 383,15	349 962,18	1 304 383,15	Метод спутниковых геодезических измерений (определений)	√(0,08^2 + 0,06^2) = 0,10	—
н16760 У	349 962,80	1 304 420,37	349 962,80	1 304 420,37			
н16761 У	349 931,02	1 304 421,01	349 931,02	1 304 421,01			
н16762 У	349 930,09	1 304 383,12	349 930,09	1 304 383,12			
н16759 У	349 962,18	1 304 383,15	349 962,18	1 304 383,15			

2. Сведения о частях границ уточняемого земельного участка с кадастровым номером 68:30:0002018:38 :

Обозначение части границ		Горизонтальное проложение (S), м	Описание прохождения части границ	Сведения о согласовании местоположения границ (согласовано/спорное)
от т.	до т.			
1	2	3	4	5
н16759У	н16760У	37,23	—	согласовано
н16760У	н16761У	31,79		
н16761У	н16762У	37,90		
н16762У	н16759У	32,09		

3. Сведения о характеристиках уточняемого земельного участка с кадастровым номером 68:30:0002018:38 :

№ п/п	Наименование характеристики земельного участка	Значение характеристики
1	2	3

1	2	3
1.	Адрес земельного участка	—
1.1.	Сведения о местоположении земельного участка (при отсутствии адреса) в структурированном в соответствии с федеральной информационной адресной системой виде	—
1.2.	Дополнительные сведения о местоположении земельного участка	—
2.	Площадь земельного участка ± величина погрешности определения (вычисления) площади (Р ± ΔР), м²	1 200 ± 12,00
3.	Формула, примененная для вычисления предельной погрешности определения площади земельного участка, с подставленными значениями и итоговые (вычисленные) значения	3,5*0,10*√(1 200) = 12
4.	Площадь земельного участка согласно сведениям Единого государственного реестра недвижимости (Ркад), м²	1 200,00
5.	Оценка расхождения Р и Ркад (Р - Ркад), м²	0
6.	Предельный минимальный и максимальный размеры земельного участка (Рмин и Рмакс), м²	Рмин = 200 Рмакс = 5 000
7.	Вид (виды) разрешенного использования	—
7.1.	Дополнительные сведения об использовании земельного участка	—
8.	Кадастровый или иной государственный учетный номер (инвентарный) здания, сооружения, объекта незавершенного строительства, расположенного на земельном участке	68:30:0002014:78
9.	Сведения о земельных участках (землях общего пользования, территории общего пользования), посредством которых обеспечивается доступ	Земли общего пользования
10.	Иные сведения	—
4. Пояснения к сведениям об уточняемом земельном участке с кадастровым номером 68:30:0002018:38 :		
1.	—	

1. Сведения о характерных точках границ уточняемого земельного участка с кадастровым номером 68:30:0002018:57 :

Система координат МСК-68, зона 1 Зона № 1

Обозначение характерных точек границ	Координаты, м				Метод определения координат	Формулы, примененные для расчета средней квадратической погрешности определения координат характерных точек границ (Mt), с подставленными в такие формулы значениями и итоговые (вычисленные) значения Mt, м	Описание закрепления точки
	содержатся в Едином государственном реестре недвижимости		определены в результате выполнения комплексных кадастровых работ				
	X	Y	X	Y			
1	2	3	4	5	6	7	8
н19788 У	349 930,57	1 304 293,00	349 930,57	1 304 293,00	Метод спутниковых геодезических измерений (определений)	√(0,08^2 + 0,06^2) = 0,10	—
н19789 У	349 930,57	1 304 359,36	349 930,57	1 304 359,36			
н19790 У	349 912,77	1 304 360,53	349 912,77	1 304 360,53			
н19791 У	349 912,45	1 304 306,47	349 912,45	1 304 306,47			
н19792 У	349 912,87	1 304 293,24	349 912,87	1 304 293,24			
н19788 У	349 930,57	1 304 293,00	349 930,57	1 304 293,00			

2. Сведения о частях границ уточняемого земельного участка с кадастровым номером 68:30:0002018:57 :

Обозначение части границ		Горизонтальное проложение (S), м	Описание прохождения части границ	Сведения о согласовании местоположения границ (согласовано/спорное)
от т.	до т.			
1	2	3	4	5
н19788У	н19789У	66,36	—	согласовано
н19789У	н19790У	17,84		
н19790У	н19791У	54,06		
н19791У	н19792У	13,24		
н19792У	н19788У	17,70		

3. Сведения о характеристиках уточняемого земельного участка с кадастровым номером 68:30:0002018:57 :

№ п/п	Наименование характеристики земельного участка	Значение характеристики
1	2	3

1	2	3
1.	Адрес земельного участка	—
1.1.	Сведения о местоположении земельного участка (при отсутствии адреса) в структурированном в соответствии с федеральной информационной адресной системой виде	—
1.2.	Дополнительные сведения о местоположении земельного участка	—
2.	Площадь земельного участка ± величина погрешности определения (вычисления) площади (Р ± ΔР), м²	1 200 ± 12,00
3.	Формула, примененная для вычисления предельной погрешности определения площади земельного участка, с подставленными значениями и итоговые (вычисленные) значения	3,5*0,10*√(1 200) = 12
4.	Площадь земельного участка согласно сведениям Единого государственного реестра недвижимости (Ркад), м²	1 200,00
5.	Оценка расхождения Р и Ркад (Р - Ркад), м²	0
6.	Предельный минимальный и максимальный размеры земельного участка (Рмин и Рмакс), м²	Рмин = 200 Рмакс = 5 000
7.	Вид (виды) разрешенного использования	—
7.1.	Дополнительные сведения об использовании земельного участка	—
8.	Кадастровый или иной государственный учетный номер (инвентарный) здания, сооружения, объекта незавершенного строительства, расположенного на земельном участке	—
9.	Сведения о земельных участках (землях общего пользования, территории общего пользования), посредством которых обеспечивается доступ	Земли общего пользования
10.	Иные сведения	—
4. Пояснения к сведениям об уточняемом земельном участке с кадастровым номером 68:30:0002018:57 :		
1.	—	

Сведения об уточняемых земельных участках, необходимые для исправления реестровых ошибок в сведениях о местоположении их границ

1. Сведения о характерных точках границ уточняемого земельного участка с кадастровым номером 68:30:0002018:1 :

Система координат МСК-68, зона 1 Зона № 1

Обозначение характерных точек границ	Координаты, м				Метод определения координат	Формулы, примененные для расчета средней квадратической погрешности определения координат характерных точек границ (Mt), с подставленными в такие формулы значениями и итоговые (вычисленные) значения Mt, м	Описание закрепления точки
	содержатся в Едином государственном реестре недвижимости		определены в результате выполнения комплексных кадастровых работ				
	X	Y	X	Y			
1	2	3	4	5	6	7	8
29956	350 223,23	1 304 406,72	—	—	Метод спутниковых геодезических измерений (определений)	0,10	—
29957	350 223,79	1 304 422,46	—	—			
29958	350 223,79	1 304 431,46	—	—			
29959	350 216,72	1 304 432,09	—	—			
29960	350 212,99	1 304 432,24	—	—			
29961	350 207,29	1 304 432,23	—	—			
29962	350 207,18	1 304 428,50	—	—			
29963	350 207,12	1 304 423,64	—	—			
29964	350 206,75	1 304 407,09	—	—			
29965	350 214,76	1 304 406,92	—	—			
н29966 У	—	—	350 207,69	1 304 406,33		√(0,08^2 + 0,06^2) = 0,10	

1	2	3	4	5	6	7	8
н29967 У	—	—	350 223,86	1 304 406,21	Метод спутниковых геодезических измерений (определений)	√(0,08^2 + 0,06^2) = 0,10	—
н29968 У	—	—	350 224,23	1 304 421,90			
н29969 У	—	—	350 224,23	1 304 431,27			
н29970 У	—	—	350 207,68	1 304 431,83			
н29971 У	—	—	350 207,55	1 304 429,80			
29956	350 223,23	1 304 406,72	—	—		0,10	

2. Сведения о частях границ уточняемого земельного участка с кадастровым номером 68:30:0002018:1 :

Обозначение части границ		Горизонтальное проложение (S), м	Описание прохождения части границ	Сведения о согласовании местоположения границ (согласовано/спорное)
от т.	до т.			
1	2	3	4	5
н29966У	н29967У	16,17	—	согласовано
н29967У	н29968У	15,69		
н29968У	н29969У	9,37		
н29969У	н29970У	16,56		
н29970У	н29971У	2,03		
н29971У	н29966У	23,47		

3. Сведения о характеристиках уточняемого земельного участка с кадастровым номером 68:30:0002018:1 :

№ п/п	Наименование характеристики	Значение характеристики
1	2	3
1.	Адрес земельного участка	—
1.1.	Сведения о местоположении земельного участка (при отсутствии адреса) в структурированном в соответствии с федеральной информационной адресной системой виде	—
1.2.	Дополнительные сведения о местоположении земельного участка	—
2.	Площадь земельного участка ± величина погрешности определения (вычисления) площади (Р ± ΔР), м²	417 ± 7,00

1	2	3
3.	Формула, примененная для вычисления предельной погрешности определения площади земельного участка, с подставленными значениями и итоговые (вычисленные) значения	3,5*0,10*√(417) = 7
4.	Площадь земельного участка согласно сведениям Единого государственного реестра недвижимости (Ркад), м²	417,00
5.	Оценка расхождения Р и Ркад (Р - Ркад), м²	0
6.	Предельный минимальный и максимальный размеры земельного участка (Рмин и Рмакс), м²	Рмин = 200 Рмакс = 5 000
7.	Кадастровый или иной государственный учетный номер (инвентарный) здания, сооружения, объекта незавершенного строительства, расположенного на земельном участке	68:30:0002018:119
8.	Вид (виды) разрешенного использования	—
8.1.	Дополнительные сведения об использовании земельного участка	—
9.	Сведения о земельных участках (землях общего пользования, территории общего пользования), посредством которых обеспечивается доступ	Земли общего пользования
10.	Иные сведения	На местности границы данного земельных участков существуют более 15 лет, его границы в ходе проведения ККР установлены по фактическому пользованию без захвата земель общего пользования, с учетом привязки к смежным земельным участкам, границы которых ранее были установлены в системе координат МСК-68

4. Пояснения к сведениям об уточняемом земельном участке с кадастровым номером 68:30:0002018:1 :

1.	—

1. Сведения о характерных точках границ уточняемого земельного участка с кадастровым номером 68:30:0002018:3 :

Система координат МСК-68, зона 1 Зона № 1

Обозначение характерных точек границ	Координаты, м				Метод определения координат	Формулы, примененные для расчета средней квадратической погрешности определения координат характерных точек границ (Mt), с подставленными в такие формулы значениями и итоговые (вычисленные) значения Mt, м	Описание закрепления точки
	содержатся в Едином государственном реестре недвижимости		определены в результате выполнения комплексных кадастровых работ				
	X	Y	X	Y			
1	2	3	4	5	6	7	8

1	2	3	4	5	6	7	8
40211	113,39	109,49	—	—	Метод спутниковых геодезических измерений (определений)	0,10	—
40212	56,31	123,61	—	—			
40213	52,78	109,34	—	—			
40214	105,55	89,89	—	—			
н40215 У	—	—	350 277,17	1 304 509,42		√(0,08^2 + 0,06^2) = 0,10	
н40216 У	—	—	350 281,22	1 304 531,00			
н40217 У	—	—	350 269,05	1 304 531,53			
н40218 У	—	—	350 223,28	1 304 536,52			
н40219 У	—	—	350 222,04	1 304 536,65			
н40220 У	—	—	350 220,40	1 304 520,30			
н40221 У	—	—	350 242,83	1 304 516,79			
н40222 У	—	—	350 250,91	1 304 515,44			
н40223 У	—	—	350 273,95	1 304 509,74			
40211	113,39	109,49	—	—		0,10	

2. Сведения о частях границ уточняемого земельного участка с кадастровым номером 68:30:0002018:3 :

Обозначение части границ		Горизонтальное проложение (S), м	Описание прохождения части границ	Сведения о согласовании местоположения границ (согласовано/спорное)
от т.	до т.			
1	2	3	4	5
н40215У	н40216У	21,96	—	согласовано
н40216У	н40217У	12,18		
н40217У	н40218У	46,04		

1	2	3	4	5
н40218У	н40219У	1,25	—	согласовано
н40219У	н40220У	16,43		
н40220У	н40221У	22,70		
н40221У	н40222У	8,19		
н40222У	н40223У	23,73		
н40223У	н40215У	3,24		

3. Сведения о характеристиках уточняемого земельного участка с кадастровым номером 68:30:0002018:3 :

№ п/п	Наименование характеристики	Значение характеристики
1	2	3
1.	Адрес земельного участка	—
1.1.	Сведения о местоположении земельного участка (при отсутствии адреса) в структурированном в соответствии с федеральной информационной адресной системой виде	—
1.2.	Дополнительные сведения о местоположении земельного участка	—
2.	Площадь земельного участка ± величина погрешности определения (вычисления) площади (Р ± ΔР), м²	1 081 ± 12,00
3.	Формула, примененная для вычисления предельной погрешности определения площади земельного участка, с подставленными значениями и итоговые (вычисленные) значения	3,5*0,10*√(1 081) = 12
4.	Площадь земельного участка согласно сведениям Единого государственного реестра недвижимости (Ркад), м²	1 026,00
5.	Оценка расхождения Р и Ркад (Р - Ркад), м²	55
6.	Предельный минимальный и максимальный размеры земельного участка (Рмин и Рмакс), м²	Рмин = 200 Рмакс = 5 000
7.	Кадастровый или иной государственный учетный номер (инвентарный) здания, сооружения, объекта незавершенного строительства, расположенного на земельном участке	68:30:0002018:84
8.	Вид (виды) разрешенного использования	—
8.1.	Дополнительные сведения об использовании земельного участка	—
9.	Сведения о земельных участках (землях общего пользования, территории общего пользования), посредством которых обеспечивается доступ	Земли общего пользования

1	2	3
10.	Иные сведения	На местности границы данного земельных участков существуют более 15 лет, его границы в ходе проведения ККР установлены по фактическому пользованию без захвата земель общего пользования, с учетом привязки к смежным земельным участкам, границы которых ранее были установлены в системе координат МСК-68

4. Пояснения к сведениям об уточняемом земельном участке с кадастровым номером 68:30:0002018:3 :

1.	—

1. Сведения о характерных точках границ уточняемого земельного участка с кадастровым номером 68:30:0002018:4 :

Система координат МСК-68, зона 1 Зона № 1

Обозначение характерных точек границ	Координаты, м				Метод определения координат	Формулы, примененные для расчета средней квадратической погрешности определения координат характерных точек границ (Mt), с подставленными в такие формулы значениями и итоговые (вычисленные) значения Mt, м	Описание закрепления точки
	содержатся в Едином государственном реестре недвижимости		определены в результате выполнения комплексных кадастровых работ				
	X	Y	X	Y			
1	2	3	4	5	6	7	8
7847	119,19	89,04	—	—	Метод спутниковых геодезических измерений (определений)	0,10	—
7848	119,33	98,41	—	—			
7849	119,85	110,40	—	—			
7850	121,56	118,04	—	—			
7851	126,52	157,93	—	—			
7826	111,52	159,45	—	—			
7833	106,91	113,82	—	—			
7832	105,82	107,03	—	—			

1	2	3	4	5	6	7	8
7831	104,81	103,00	—	—	Метод спутниковых геодезических измерений (определений)	0,10	—
7830	105,87	89,14	—	—			
7852	107,00	89,11	—	—			
н7853У	—	—	350 222,50	1 304 240,77		√(0,08^2 + 0,06^2) = 0,10	
н7854У	—	—	350 221,83	1 304 250,72			
н7855У	—	—	350 221,50	1 304 273,12			
н7856У	—	—	350 221,30	1 304 294,40			
н7857У	—	—	350 221,14	1 304 308,15			
н7858У	—	—	350 205,96	1 304 307,65			
н7839У	—	—	350 206,21	1 304 295,84			
н7838У	—	—	350 207,15	1 304 273,65			
н7837У	—	—	350 206,92	1 304 265,15			
н7836У	—	—	350 206,62	1 304 264,93			
н7835У	—	—	350 206,71	1 304 255,88			
н7834У	—	—	350 208,34	1 304 238,80			
7847	119,19	89,04	—	—		0,10	

2. Сведения о частях границ уточняемого земельного участка с кадастровым номером 68:30:0002018:4 :

Обозначение части границ		Горизонтальное проложение (S), м	Описание прохождения части границ	Сведения о согласовании местоположения границ (согласовано/спорное)
от т.	до т.			

1	2	3	4	5
н7853У	н7854У	9,97	—	согласовано
н7854У	н7855У	22,40		
н7855У	н7856У	21,28		
н7856У	н7857У	13,75		
н7857У	н7858У	15,19		
н7858У	н7839У	11,81		
н7839У	н7838У	22,21		
н7838У	н7837У	8,50		
н7837У	н7836У	0,37		
н7836У	н7835У	9,05		
н7835У	н7834У	17,16		
н7834У	н7853У	14,30		

3. Сведения о характеристиках уточняемого земельного участка с кадастровым номером 68:30:0002018:4 :

№ п/п	Наименование характеристики	Значение характеристики
1	2	3
1.	Адрес земельного участка	—
1.1.	Сведения о местоположении земельного участка (при отсутствии адреса) в структурированном в соответствии с федеральной информационной адресной системой виде	—
1.2.	Дополнительные сведения о местоположении земельного участка	—
2.	Площадь земельного участка ± величина погрешности определения (вычисления) площади (Р ± ΔР), м²	1 006 ± 11,00
3.	Формула, примененная для вычисления предельной погрешности определения площади земельного участка, с подставленными значениями и итоговые (вычисленные) значения	3,5*0,10*√(1 006) = 11
4.	Площадь земельного участка согласно сведениям Единого государственного реестра недвижимости (Ркад), м²	1 001,00
5.	Оценка расхождения Р и Ркад (Р - Ркад), м²	5
6.	Предельный минимальный и максимальный размеры земельного участка (Рмин и Рмакс), м²	Рмин = 200 Рмакс = 5 000
7.	Кадастровый или иной государственный учетный номер (инвентарный) здания, сооружения, объекта незавершенного строительства, расположенного на земельном участке	68:30:0002020:368

1	2	3
8.	Вид (виды) разрешенного использования	—
8.1.	Дополнительные сведения об использовании земельного участка	—
9.	Сведения о земельных участках (землях общего пользования, территории общего пользования), посредством которых обеспечивается доступ	Земли общего пользования
10.	Иные сведения	На местности границы данного земельных участков существуют более 15 лет, его границы в ходе проведения ККР установлены по фактическому пользованию без захвата земель общего пользования, с учетом привязки к смежным земельным участкам, границы которых ранее были установлены в системе координат МСК-68

4. Пояснения к сведениям об уточняемом земельном участке с кадастровым номером 68:30:0002018:4 :

1.	—

1. Сведения о характерных точках границ уточняемого земельного участка с кадастровым номером 68:30:0002018:8 :

Система координат МСК-68, зона 1 Зона № 1

Обозначение характерных точек границ	Координаты, м				Метод определения координат	Формулы, примененные для расчета средней квадратической погрешности определения координат характерных точек границ (Mt), с подставленными в такие формулы значениями и итоговые (вычисленные) значения Mt, м	Описание закрепления точки
	содержатся в Едином государственном реестре недвижимости		определены в результате выполнения комплексных кадастровых работ				
	X	Y	X	Y			
1	2	3	4	5	6	7	8
68:30:0002018:6							
19200	100,28	93,00	—	—	Метод спутниковых геодезических измерений (определений)	0,10	—
19201	125,71	94,48	—	—			
19202	128,61	112,32	—	—			
19203	115,50	113,75	—	—			
19204	119,72	147,47	—	—			

1	2	3	4	5	6	7	8
19205	106,27	146,48	—	—	Метод спутниковых геодезических измерений (определений)	0,10	—
н19206 У	—	—	350 055,52	1 304 371,74		√(0,08^2 + 0,06^2) = 0,10	
н19207 У	—	—	350 081,41	1 304 375,86			
н19208 У	—	—	350 081,49	1 304 389,29			
н19209 У	—	—	350 081,51	1 304 393,61			
н19210 У	—	—	350 068,35	1 304 393,32			
н19211 У	—	—	350 067,02	1 304 426,28			
н19212 У	—	—	350 053,70	1 304 423,24			
19200	100,28	93,00	—	—		0,10	
68:30:0002018:7							
19213	122,97	171,62	—	—	Метод спутниковых геодезических измерений (определений)	0,10	—
19214	109,46	170,82	—	—			
19215	107,19	151,24	—	—			
19216	120,55	152,32	—	—			
н19217 У	—	—	350 068,23	1 304 451,64		√(0,08^2 + 0,06^2) = 0,10	
н19218 У	—	—	350 054,83	1 304 449,75			
н19219 У	—	—	350 054,15	1 304 430,05			
н19220 У	—	—	350 067,38	1 304 432,21			

1	2	3	4	5	6	7	8
19213	122,97	171,62	—	—	Метод спутниковых геодезических измерений (определений)	0,10	—

2. Сведения о частях границ уточняемого земельного участка с кадастровым номером 68:30:0002018:8 :

Обозначение части границ		Горизонтальное проложение (S), м	Описание прохождения части границ	Сведения о согласовании местоположения границ (согласовано/спорное)
от т.	до т.			
1	2	3	4	5
68:30:0002018:6				
н19206У	н19207У	26,22	—	согласовано
н19207У	н19208У	13,43		
н19208У	н19209У	4,32		
н19209У	н19210У	13,16		
н19210У	н19211У	32,99		
н19211У	н19212У	13,66		
н19212У	н19206У	51,53		
68:30:0002018:7				
н19217У	н19218У	13,53	—	согласовано
н19218У	н19219У	19,71		
н19219У	н19220У	13,41		
н19220У	н19217У	19,45		

3. Сведения о характеристиках уточняемого земельного участка с кадастровым номером 68:30:0002018:8 :

№ п/п	Наименование характеристики	Значение характеристики
1	2	3
1.	Адрес земельного участка	—
1.1.	Сведения о местоположении земельного участка (при отсутствии адреса) в структурированном в соответствии с федеральной информационной адресной системой виде	—
1.2.	Дополнительные сведения о местоположении земельного участка	—
2.	Площадь земельного участка ± величина погрешности определения (вычисления) площади (Р ± ΔР), м²	1 200 ± 16,00, 68:30:0002018:6 941,29 ± 10,74, 68:30:0002018:7 258,96 ± 5,63
3.	Формула, примененная для вычисления предельной погрешности определения площади земельного участка, с подставленными значениями и итоговые (вычисленные) значения	10,74 + 5,63 = 16

1	2	3
4.	Площадь земельного участка согласно сведениям Единого государственного реестра недвижимости (Ркад), м²	1 200,00
5.	Оценка расхождения Р и Ркад (Р - Ркад), м²	0
6.	Предельный минимальный и максимальный размеры земельного участка (Рмин и Рмакс), м²	Рмин = 200 Рмакс = 5 000
7.	Кадастровый или иной государственный учетный номер (инвентарный) здания, сооружения, объекта незавершенного строительства, расположенного на земельном участке	68:30:0002018:123; 68:30:0000000:603
8.	Вид (виды) разрешенного использования	—
8.1.	Дополнительные сведения об использовании земельного участка	—
9.	Сведения о земельных участках (землях общего пользования, территории общего пользования), посредством которых обеспечивается доступ	—
10.	Иные сведения	На местности границы данного земельных участков существуют более 15 лет, его границы в ходе проведения ККР установлены по фактическому пользованию без захвата земель общего пользования, с учетом привязки к смежным земельным участкам, границы которых ранее были установлены в системе координат МСК-68

4. Пояснения к сведениям об уточняемом земельном участке с кадастровым номером 68:30:0002018:8 :

1.	—

1. Сведения о характерных точках границ уточняемого земельного участка с кадастровым номером 68:30:0002018:10 :

Система координат МСК-68, зона 1 Зона № 1

Обозначение характерных точек границ	Координаты, м				Метод определения координат	Формулы, примененные для расчета средней квадратической погрешности определения координат характерных точек границ (Mt), с подставленными в такие формулы значениями и итоговые (вычисленные) значения Mt, м	Описание закрепления точки
	содержатся в Едином государственном реестре недвижимости		определены в результате выполнения комплексных кадастровых работ				
	X	Y	X	Y			
1	2	3	4	5	6	7	8
47985	94,99	104,28	—	—	Метод спутниковых геодезических измерений (определений)	0,10	—
47986	92,44	84,38	—	—			

1	2	3	4	5	6	7	8
10472	91,95	73,72	—	—	Метод спутниковых геодезических измерений (определений)	0,10	—
10471	102,64	73,24	—	—			
47987	101,48	53,42	—	—			
47988	118,16	51,35	—	—			
40158	118,36	58,75	—	—			
40167	120,19	72,46	—	—			
40166	121,81	84,55	—	—			
40165	122,75	91,58	—	—			
40164	123,92	100,34	—	—			
н47989 У	—	—	350 114,40	1 304 413,80		√(0,08^2 + 0,06^2) = 0,10	
н10479 У	—	—	350 115,22	1 304 402,95			
н10478 У	—	—	350 126,38	1 304 403,90			
н51363 У	—	—	350 129,17	1 304 380,92			
н51362 У	—	—	350 144,96	1 304 382,25			
н40179 У	—	—	350 144,22	1 304 392,19			
н40178 У	—	—	350 143,45	1 304 405,96			
н40177 У	—	—	350 143,18	1 304 412,60			

1	2	3	4	5	6	7	8
н40176 У	—	—	350 143,20	1 304 417,62	Метод спутниковых геодезических измерений (определений)	√(0,08^2 + 0,06^2) = 0,10	—
н40175 У	—	—	350 142,34	1 304 431,05			
н47990 У	—	—	350 113,97	1 304 426,04			
47985	94,99	104,28	—	—		0,10	

2. Сведения о частях границ уточняемого земельного участка с кадастровым номером 68:30:0002018:10 :

Обозначение части границ		Горизонтальное проложение (S), м	Описание прохождения части границ	Сведения о согласовании местоположения границ (согласовано/спорное)
от т.	до т.			
1	2	3	4	5
н47989У	н10479У	10,88	—	согласовано
н10479У	н10478У	11,20		
н10478У	н51363У	23,15		
н51363У	н51362У	15,85		
н51362У	н40179У	9,97		
н40179У	н40178У	13,79		
н40178У	н40177У	6,65		
н40177У	н40176У	5,02		
н40176У	н40175У	13,46		
н40175У	н47990У	28,81		
н47990У	н47989У	12,25		

3. Сведения о характеристиках уточняемого земельного участка с кадастровым номером 68:30:0002018:10 :

№ п/п	Наименование характеристики	Значение характеристики
1	2	3
1.	Адрес земельного участка	—
1.1.	Сведения о местоположении земельного участка (при отсутствии адреса) в структурированном в соответствии с федеральной информационной адресной системой виде	—
1.2.	Дополнительные сведения о местоположении земельного участка	—
2.	Площадь земельного участка ± величина погрешности определения (вычисления) площади (Р ± ΔР), м²	1 081 ± 12,00

1	2	3
3.	Формула, примененная для вычисления предельной погрешности определения площади земельного участка, с подставленными значениями и итоговые (вычисленные) значения	3,5*0,10*√(1 081) = 12
4.	Площадь земельного участка согласно сведениям Единого государственного реестра недвижимости (Ркад), м²	1 200,00
5.	Оценка расхождения Р и Ркад (Р - Ркад), м²	119
6.	Предельный минимальный и максимальный размеры земельного участка (Рмин и Рмакс), м²	Рмин = 200 Рмакс = 5 000
7.	Кадастровый или иной государственный учетный номер (инвентарный) здания, сооружения, объекта незавершенного строительства, расположенного на земельном участке	68:30:0002015:25; 68:30:0000000:603
8.	Вид (виды) разрешенного использования	—
8.1.	Дополнительные сведения об использовании земельного участка	—
9.	Сведения о земельных участках (землях общего пользования, территории общего пользования), посредством которых обеспечивается доступ	Земли общего пользования
10.	Иные сведения	На местности границы данного земельных участков существуют более 15 лет, его границы в ходе проведения ККР установлены по фактическому пользованию без захвата земель общего пользования, с учетом привязки к смежным земельным участкам, границы которых ранее были установлены в системе координат МСК-68

4. Пояснения к сведениям об уточняемом земельном участке с кадастровым номером 68:30:0002018:10 :

1.	—

1. Сведения о характерных точках границ уточняемого земельного участка с кадастровым номером 68:30:0002018:11 :

Система координат МСК-68, зона 1 Зона № 1

Обозначение характерных точек границ	Координаты, м				Метод определения координат	Формулы, примененные для расчета средней квадратической погрешности определения координат характерных точек границ (Mt), с подставленными в такие формулы значениями и итоговые (вычисленные) значения Mt, м	Описание закрепления точки
	содержатся в Едином государственном реестре недвижимости		определены в результате выполнения комплексных кадастровых работ				
	X	Y	X	Y			
1	2	3	4	5	6	7	8

1	2	3	4	5	6	7	8
51357	118,16	51,35	—	—	Метод спутниковых геодезических измерений (определений)	0,10	—
51358	101,48	53,42	—	—			
51359	100,15	29,96	—	—			
51360	99,62	20,72	—	—			
51361	117,29	19,66	—	—			
н51362 У	—	—	350 144,96	1 304 382,25		√(0,08^2 + 0,06^2) = 0,10	
н51363 У	—	—	350 129,17	1 304 380,92			
н51364 У	—	—	350 129,11	1 304 362,18			
н51365 У	—	—	350 129,07	1 304 351,77			
н51366 У	—	—	350 132,71	1 304 351,71			
н51367 У	—	—	350 136,74	1 304 352,34			
н51368 У	—	—	350 147,19	1 304 352,23			
51357	118,16	51,35	—	—		0,10	

2. Сведения о частях границ уточняемого земельного участка с кадастровым номером 68:30:0002018:11 :

Обозначение части границ		Горизонтальное проложение (S), м	Описание прохождения части границ	Сведения о согласовании местоположения границ (согласовано/спорное)
от т.	до т.			
1	2	3	4	5
н51362У	н51363У	15,85	—	согласовано
н51363У	н51364У	18,74		
н51364У	н51365У	10,41		
н51365У	н51366У	3,64		
н51366У	н51367У	4,08		

1	2	3	4	5
н51367У	н51368У	10,45	—	согласовано
н51368У	н51362У	30,10		

3. Сведения о характеристиках уточняемого земельного участка с кадастровым номером 68:30:0002018:11 :

№ п/п	Наименование характеристики	Значение характеристики
1	2	3
1.	Адрес земельного участка	—
1.1.	Сведения о местоположении земельного участка (при отсутствии адреса) в структурированном в соответствии с федеральной информационной адресной системой виде	—
1.2.	Дополнительные сведения о местоположении земельного участка	—
2.	Площадь земельного участка ± величина погрешности определения (вычисления) площади (Р ± ΔР), м²	500 ± 8,00
3.	Формула, примененная для вычисления предельной погрешности определения площади земельного участка, с подставленными значениями и итоговые (вычисленные) значения	3,5*0,10*√(500) = 8
4.	Площадь земельного участка согласно сведениям Единого государственного реестра недвижимости (Ркад), м²	555,00
5.	Оценка расхождения Р и Ркад (Р - Ркад), м²	55
6.	Предельный минимальный и максимальный размеры земельного участка (Рмин и Рмакс), м²	Рмин = 200 Рмакс = 5 000
7.	Кадастровый или иной государственный учетный номер (инвентарный) здания, сооружения, объекта незавершенного строительства, расположенного на земельном участке	—
8.	Вид (виды) разрешенного использования	—
8.1.	Дополнительные сведения об использовании земельного участка	—
9.	Сведения о земельных участках (землях общего пользования, территории общего пользования), посредством которых обеспечивается доступ	Земли общего пользования
10.	Иные сведения	На местности границы данного земельных участков существуют более 15 лет, его границы в ходе проведения ККР установлены по фактическому пользованию без захвата земель общего пользования, с учетом привязки к смежным земельным участкам, границы которых ранее были установлены в системе координат МСК-68

4. Пояснения к сведениям об уточняемом земельном участке с кадастровым номером 68:30:0002018:11 :

1.	—

1. Сведения о характерных точках границ уточняемого земельного участка с кадастровым номером 68:30:0002018:14 :

Система координат МСК-68, зона 1 Зона № 1

Обозначение характерных точек границ	Координаты, м				Метод определения координат	Формулы, примененные для расчета средней квадратической погрешности определения координат характерных точек границ (Mt), с подставленными в такие формулы значениями и итоговые (вычисленные) значения Mt, м	Описание закрепления точки
	содержатся в Едином государственном реестре недвижимости		определены в результате выполнения комплексных кадастровых работ				
	X	Y	X	Y			
1	2	3	4	5	6	7	8
68:30:0002018:12							
29924	95,16	88,48	—	—	Метод спутниковых геодезических измерений (определений)	0,10	—
29925	98,92	87,96	—	—			
29926	98,13	82,21	—	—			
29927	102,19	81,65	—	—			
29928	102,60	78,14	—	—			
29929	111,99	77,73	—	—			
29930	120,72	94,04	—	—			
29931	96,70	97,74	—	—			
29924	95,16	88,48	—	—			
68:30:0002018:13							
50463	124,16	126,17	—	—	Метод спутниковых геодезических измерений (определений)	0,10	—

1	2	3	4	5	6	7	8
50462	87,85	130,94	—	—	Метод спутниковых геодезических измерений (определений)	0,10	—
29932	87,88	109,66	—	—			
29933	95,70	108,25	—	—			
29934	96,69	101,40	—	—			
29935	115,20	97,54	—	—			
н29936 У	—	—	350 182,58	1 304 474,52		√(0,08^2 + 0,06^2) = 0,10	
н29937 У	—	—	350 189,44	1 304 488,25			
н29938 У	—	—	350 189,50	1 304 497,28			
н29939 У	—	—	350 150,62	1 304 498,02			
н29940 У	—	—	350 150,57	1 304 479,87			
н29941 У	—	—	350 162,91	1 304 479,58			
н29942 У	—	—	350 162,91	1 304 463,66			
н29943 У	—	—	350 163,17	1 304 460,61			
н29944 У	—	—	350 163,29	1 304 452,72			
н29945 У	—	—	350 169,43	1 304 452,05			
н29946 У	—	—	350 176,07	1 304 452,00			
н29947 У	—	—	350 180,36	1 304 451,90			

1	2	3	4	5	6	7	8
50463	124,16	126,17	—	—	Метод спутниковых геодезических измерений (определений)	0,10	—

2. Сведения о частях границ уточняемого земельного участка с кадастровым номером 68:30:0002018:14 :

Обозначение части границ		Горизонтальное проложение (S), м	Описание прохождения части границ	Сведения о согласовании местоположения границ (согласовано/спорное)
от т.	до т.			
1	2	3	4	5
68:30:0002018:12				
29924	29925	3,80	—	согласовано
29925	29926	5,80		
29926	29927	4,10		
29927	29928	3,53		
29928	29931	20,47		
29931	29924	9,39		
68:30:0002018:13				
н29936У	н29937У	15,35	—	согласовано
н29937У	н29938У	9,03		
н29938У	н29939У	38,89		
н29939У	н29940У	18,15		
н29940У	н29941У	12,34		
н29941У	н29942У	15,92		
н29942У	н29943У	3,06		
н29943У	н29944У	7,89		
н29944У	н29945У	6,18		
н29945У	н29946У	6,64		
н29946У	н29947У	4,29		
н29947У	н29936У	22,73		

3. Сведения о характеристиках уточняемого земельного участка с кадастровым номером 68:30:0002018:14 :

№ п/п	Наименование характеристики	Значение характеристики
1	2	3

1	2	3
1.	Адрес земельного участка	—
1.1.	Сведения о местоположении земельного участка (при отсутствии адреса) в структурированном в соответствии с федеральной информационной адресной системой виде	—
1.2.	Дополнительные сведения о местоположении земельного участка	—
2.	Площадь земельного участка ± величина погрешности определения (вычисления) площади (Р ± ΔР), м²	1 200 ± 12,00, 68:30:0002018:13 1 200,17 ± 12,13
3.	Формула, примененная для вычисления предельной погрешности определения площади земельного участка, с подставленными значениями и итоговые (вычисленные) значения	12,13 = 12
4.	Площадь земельного участка согласно сведениям Единого государственного реестра недвижимости (Ркад), м²	1 200,00
5.	Оценка расхождения Р и Ркад (Р - Ркад), м²	0
6.	Предельный минимальный и максимальный размеры земельного участка (Рмин и Рмакс), м²	Рмин = 200 Рмакс = 5 000
7.	Кадастровый или иной государственный учетный номер (инвентарный) здания, сооружения, объекта незавершенного строительства, расположенного на земельном участке	68:30:0002018:89
8.	Вид (виды) разрешенного использования	—
8.1.	Дополнительные сведения об использовании земельного участка	—
9.	Сведения о земельных участках (землях общего пользования, территории общего пользования), посредством которых обеспечивается доступ	—
10.	Иные сведения	На местности границы данного земельных участков существуют более 15 лет, его границы в ходе проведения ККР установлены по фактическому пользованию без захвата земель общего пользования, с учетом привязки к смежным земельным участкам, границы которых ранее были установлены в системе координат МСК-68
4. Пояснения к сведениям об уточняемом земельном участке с кадастровым номером		68:30:0002018:14 :
1.	—	

1. Сведения о характерных точках границ уточняемого земельного участка с кадастровым номером 68:30:0002018:16 :

Система координат МСК-68, зона 1 Зона № 1

Обозначение характерных точек границ	Координаты, м				Метод определения координат	Формулы, примененные для расчета средней квадратической погрешности определения координат характерных точек границ (Mt), с подставленными в такие формулы значениями и итоговые (вычисленные) значения Mt, м	Описание закрепления точки
	содержатся в Едином государственном реестре недвижимости		определены в результате выполнения комплексных кадастровых работ				
	X	Y	X	Y			
1	2	3	4	5	6	7	8
10492	85,50	117,98	—	—	Метод спутниковых геодезических измерений (определений)	0,10	—
10493	83,83	109,78	—	—			
10494	102,40	108,36	—	—			
50454	109,99	175,86	—	—			
50457	92,98	177,77	—	—			
н10495 У	—	—	349 997,20	1 304 217,50		√(0,08^2 + 0,06^2) = 0,10	
н10496 У	—	—	349 997,32	1 304 209,77			
н10497 У	—	—	350 014,60	1 304 210,52			
н10498 У	—	—	350 013,81	1 304 228,69			
н10499 У	—	—	350 013,46	1 304 241,64			
н10500 У	—	—	350 014,95	1 304 248,77			
н10501 У	—	—	350 015,27	1 304 264,63			

1	2	3	4	5	6	7	8
н50458 У	—	—	350 015,25	1 304 278,43	Метод спутниковых геодезических измерений (определений)	√(0,08^2 + 0,06^2) = 0,10	—
н50461 У	—	—	349 997,57	1 304 277,37			
н10502 У	—	—	349 995,99	1 304 246,48			
н10503 У	—	—	349 997,06	1 304 225,47			
10492	85,50	117,98	—	—		0,10	

2. Сведения о частях границ уточняемого земельного участка с кадастровым номером 68:30:0002018:16 :

Обозначение части границ		Горизонтальное проложение (S), м	Описание прохождения части границ	Сведения о согласовании местоположения границ (согласовано/спорное)
от т.	до т.			
1	2	3	4	5
н10495У	н10496У	7,73	—	согласовано
н10496У	н10497У	17,30		
н10497У	н10498У	18,19		
н10498У	н10499У	12,95		
н10499У	н10500У	7,28		
н10500У	н10501У	15,86		
н10501У	н50458У	13,80		
н50458У	н50461У	17,71		
н50461У	н10502У	30,93		
н10502У	н10503У	21,04		
н10503У	н10495У	7,97		

3. Сведения о характеристиках уточняемого земельного участка с кадастровым номером 68:30:0002018:16 :

№ п/п	Наименование характеристики	Значение характеристики
1	2	3
1.	Адрес земельного участка	—
1.1.	Сведения о местоположении земельного участка (при отсутствии адреса) в структурированном в соответствии с федеральной информационной адресной системой виде	—
1.2.	Дополнительные сведения о местоположении земельного участка	—

1	2	3
2.	Площадь земельного участка ± величина погрешности определения (вычисления) площади (Р ± ΔР), м²	1 200 ± 12,00
3.	Формула, примененная для вычисления предельной погрешности определения площади земельного участка, с подставленными значениями и итоговые (вычисленные) значения	3,5*0,10*√(1 200) = 12
4.	Площадь земельного участка согласно сведениям Единого государственного реестра недвижимости (Ркад), м²	1 200,00
5.	Оценка расхождения Р и Ркад (Р - Ркад), м²	0
6.	Предельный минимальный и максимальный размеры земельного участка (Рмин и Рмакс), м²	Рмин = 200 Рмакс = 5 000
7.	Кадастровый или иной государственный учетный номер (инвентарный) здания, сооружения, объекта незавершенного строительства, расположенного на земельном участке	68:30:0002020:259
8.	Вид (виды) разрешенного использования	—
8.1.	Дополнительные сведения об использовании земельного участка	—
9.	Сведения о земельных участках (землях общего пользования, территории общего пользования), посредством которых обеспечивается доступ	Земли общего пользования
10.	Иные сведения	На местности границы данного земельных участков существуют более 15 лет, его границы в ходе проведения ККР установлены по фактическому пользованию без захвата земель общего пользования, с учетом привязки к смежным земельным участкам, границы которых ранее были установлены в системе координат МСК-68
4. Пояснения к сведениям об уточняемом земельном участке с кадастровым номером		68:30:0002018:16 :
1.	—	

1. Сведения о характерных точках границ уточняемого земельного участка с кадастровым номером 68:30:0002018:17 :

Система координат МСК-68, зона 1 Зона № 1

Обозначение характерных точек границ	Координаты, м				Метод определения координат	Формулы, примененные для расчета средней квадратической погрешности определения координат характерных точек границ (Mt), с подставленными в такие формулы значениями и итоговые (вычисленные) значения Mt, м	Описание закрепления точки
	содержатся в Едином государственном реестре недвижимости		определены в результате выполнения комплексных кадастровых работ				
	X	Y	X	Y			
1	2	3	4	5	6	7	8
50454	109,99	175,86	—	—	Метод спутниковых геодезических измерений (определений)	0,10	—
50455	111,12	185,90	—	—			
50456	94,23	187,80	—	—			
50457	92,98	177,77	—	—			
н50458У	—	—	350 015,25	1 304 278,43		√(0,08^2 + 0,06^2) = 0,10	
н50459У	—	—	350 015,24	1 304 288,61			
н50460У	—	—	349 998,21	1 304 287,07			
н50461У	—	—	349 997,57	1 304 277,37			
50454	109,99	175,86	—	—		0,10	

2. Сведения о частях границ уточняемого земельного участка с кадастровым номером 68:30:0002018:17 :

Обозначение части границ		Горизонтальное проложение (S), м	Описание прохождения части границ	Сведения о согласовании местоположения границ (согласовано/спорное)
от т.	до т.			
1	2	3	4	5
н50458У	н50459У	10,18	—	согласовано
н50459У	н50460У	17,10		

1	2	3	4	5
н50460У	н50461У	9,72	—	согласовано
н50461У	н50458У	17,71		

3. Сведения о характеристиках уточняемого земельного участка с кадастровым номером 68:30:0002018:17 :

№ п/п	Наименование характеристики	Значение характеристики
1	2	3
1.	Адрес земельного участка	—
1.1.	Сведения о местоположении земельного участка (при отсутствии адреса) в структурированном в соответствии с федеральной информационной адресной системой виде	—
1.2.	Дополнительные сведения о местоположении земельного участка	—
2.	Площадь земельного участка ± величина погрешности определения (вычисления) площади (Р ± ΔР), м²	172 ± 5,00
3.	Формула, примененная для вычисления предельной погрешности определения площади земельного участка, с подставленными значениями и итоговые (вычисленные) значения	3,5*0,10*√(172) = 5
4.	Площадь земельного участка согласно сведениям Единого государственного реестра недвижимости (Ркад), м²	172,00
5.	Оценка расхождения Р и Ркад (Р - Ркад), м²	0
6.	Предельный минимальный и максимальный размеры земельного участка (Рмин и Рмакс), м²	Рмин = 200 Рмакс = 5 000
7.	Кадастровый или иной государственный учетный номер (инвентарный) здания, сооружения, объекта незавершенного строительства, расположенного на земельном участке	—
8.	Вид (виды) разрешенного использования	—
8.1.	Дополнительные сведения об использовании земельного участка	—
9.	Сведения о земельных участках (землях общего пользования, территории общего пользования), посредством которых обеспечивается доступ	Земли общего пользования
10.	Иные сведения	На местности границы данного земельных участков существуют более 15 лет, его границы в ходе проведения ККР установлены по фактическому пользованию без захвата земель общего пользования, с учетом привязки к смежным земельным участкам, границы которых ранее были установлены в системе координат МСК-68

4. Пояснения к сведениям об уточняемом земельном участке с кадастровым номером 68:30:0002018:17 :

1.	—

1. Сведения о характерных точках границ уточняемого земельного участка с кадастровым номером 68:30:0002018:18 :

Система координат МСК-68, зона 1 Зона № 1

Обозначение характерных точек границ	Координаты, м				Метод определения координат	Формулы, примененные для расчета средней квадратической погрешности определения координат характерных точек границ (Mt), с подставленными в такие формулы значениями и итоговые (вычисленные) значения Mt, м	Описание закрепления точки
	содержатся в Едином государственном реестре недвижимости		определены в результате выполнения комплексных кадастровых работ				
	X	Y	X	Y			
1	2	3	4	5	6	7	8
10471	102,64	73,24	—	—	Метод спутниковых геодезических измерений (определений)	0,10	—
10472	91,95	73,72	—	—			
10473	76,01	74,54	—	—			
10474	73,31	56,33	—	—			
10475	70,15	34,04	—	—			
51359	100,15	29,96	—	—			
51358	101,48	53,42	—	—			
н10478 У	—	—	350 126,38	1 304 403,90		√(0,08^2 + 0,06^2) = 0,10	
н10479 У	—	—	350 115,22	1 304 402,95			
н10480 У	—	—	350 099,31	1 304 403,49			
н10481 У	—	—	350 099,17	1 304 389,26			

1	2	3	4	5	6	7	8
н10482 У	—	—	350 099,11	1 304 383,14	Метод спутниковых геодезических измерений (определений)	√(0,08^2 + 0,06^2) = 0,10	—
н7769У	—	—	350 099,12	1 304 362,37			
н51364 У	—	—	350 129,11	1 304 362,18			
н51363 У	—	—	350 129,17	1 304 380,92			
10471	102,64	73,24	—	—		0,10	

2. Сведения о частях границ уточняемого земельного участка с кадастровым номером 68:30:0002018:18 :

Обозначение части границ		Горизонтальное проложение (S), м	Описание прохождения части границ	Сведения о согласовании местоположения границ (согласовано/спорное)
от т.	до т.			
1	2	3	4	5
н10478У	н10479У	11,20	—	согласовано
н10479У	н10480У	15,92		
н10480У	н10481У	14,23		
н10481У	н10482У	6,12		
н10482У	н7769У	20,77		
н7769У	н51364У	29,99		
н51364У	н51363У	18,74		
н51363У	н10478У	23,15		

3. Сведения о характеристиках уточняемого земельного участка с кадастровым номером 68:30:0002018:18 :

№ п/п	Наименование характеристики	Значение характеристики
1	2	3
1.	Адрес земельного участка	—
1.1.	Сведения о местоположении земельного участка (при отсутствии адреса) в структурированном в соответствии с федеральной информационной адресной системой виде	—
1.2.	Дополнительные сведения о местоположении земельного участка	—
2.	Площадь земельного участка ± величина погрешности определения (вычисления) площади (Р ± ΔР), м²	1 200 ± 12,00

1	2	3
3.	Формула, примененная для вычисления предельной погрешности определения площади земельного участка, с подставленными значениями и итоговые (вычисленные) значения	3,5*0,10*√(1 200) = 12
4.	Площадь земельного участка согласно сведениям Единого государственного реестра недвижимости (Ркад), м²	1 198,00
5.	Оценка расхождения Р и Ркад (Р - Ркад), м²	2
6.	Предельный минимальный и максимальный размеры земельного участка (Рмин и Рмакс), м²	Рмин = 200 Рмакс = 5 000
7.	Кадастровый или иной государственный учетный номер (инвентарный) здания, сооружения, объекта незавершенного строительства, расположенного на земельном участке	68:30:0002015:26; 68:30:0000000:603
8.	Вид (виды) разрешенного использования	—
8.1.	Дополнительные сведения об использовании земельного участка	—
9.	Сведения о земельных участках (землях общего пользования, территории общего пользования), посредством которых обеспечивается доступ	Земли общего пользования
10.	Иные сведения	На местности границы данного земельных участков существуют более 15 лет, его границы в ходе проведения ККР установлены по фактическому пользованию без захвата земель общего пользования, с учетом привязки к смежным земельным участкам, границы которых ранее были установлены в системе координат МСК-68

4. Пояснения к сведениям об уточняемом земельном участке с кадастровым номером 68:30:0002018:18 :

1.	—

1. Сведения о характерных точках границ уточняемого земельного участка с кадастровым номером 68:30:0002018:23 :

Система координат МСК-68, зона 1 Зона № 1

Обозначение характерных точек границ	Координаты, м				Метод определения координат	Формулы, примененные для расчета средней квадратической погрешности определения координат характерных точек границ (Mt), с подставленными в такие формулы значениями и итоговые (вычисленные) значения Mt, м	Описание закрепления точки
	содержатся в Едином государственном реестре недвижимости		определены в результате выполнения комплексных кадастровых работ				
	X	Y	X	Y			
1	2	3	4	5	6	7	8

1	2	3	4	5	6	7	8
40258	105,28	108,84	—	—	Метод спутниковых геодезических измерений (определений)	0,10	—
40259	104,43	104,19	—	—			
40260	111,77	102,53	—	—			
40261	112,81	107,14	—	—			
н10423 У	—	—	350 157,06	1 304 341,36		√(0,08^2 + 0,06^2) = 0,10	
н10422 У	—	—	350 156,02	1 304 336,52			
н40262 У	—	—	350 162,42	1 304 334,87			
н40263 У	—	—	350 163,66	1 304 339,66			
40258	105,28	108,84	—	—		0,10	

2. Сведения о частях границ уточняемого земельного участка с кадастровым номером 68:30:0002018:23 :

Обозначение части границ		Горизонтальное проложение (S), м	Описание прохождения части границ	Сведения о согласовании местоположения границ (согласовано/спорное)
от т.	до т.			
1	2	3	4	5
н10423У	н10422У	4,95	—	согласовано
н10422У	н40262У	6,61		
н40262У	н40263У	4,95		
н40263У	н10423У	6,82		

3. Сведения о характеристиках уточняемого земельного участка с кадастровым номером 68:30:0002018:23 :

№ п/п	Наименование характеристики	Значение характеристики
1	2	3

1	2	3
1.	Адрес земельного участка	—
1.1.	Сведения о местоположении земельного участка (при отсутствии адреса) в структурированном в соответствии с федеральной информационной адресной системой виде	—
1.2.	Дополнительные сведения о местоположении земельного участка	—
2.	Площадь земельного участка ± величина погрешности определения (вычисления) площади (Р ± ΔР), м²	33 ± 2,00
3.	Формула, примененная для вычисления предельной погрешности определения площади земельного участка, с подставленными значениями и итоговые (вычисленные) значения	3,5*0,10*√(33) = 2
4.	Площадь земельного участка согласно сведениям Единого государственного реестра недвижимости (Ркад), м²	36,00
5.	Оценка расхождения Р и Ркад (Р - Ркад), м²	3
6.	Предельный минимальный и максимальный размеры земельного участка (Рмин и Рмакс), м²	Рмин = 10 Рмакс = 180
7.	Кадастровый или иной государственный учетный номер (инвентарный) здания, сооружения, объекта незавершенного строительства, расположенного на земельном участке	68:30:0002018:140
8.	Вид (виды) разрешенного использования	—
8.1.	Дополнительные сведения об использовании земельного участка	—
9.	Сведения о земельных участках (землях общего пользования, территории общего пользования), посредством которых обеспечивается доступ	Земли общего пользования
10.	Иные сведения	На местности границы данного земельных участков существуют более 15 лет, его границы в ходе проведения ККР установлены по фактическому пользованию без захвата земель общего пользования, с учетом привязки к смежным земельным участкам, границы которых ранее были установлены в системе координат МСК-68
4. Пояснения к сведениям об уточняемом земельном участке с кадастровым номером		68:30:0002018:23 :
1.	—	

1. Сведения о характерных точках границ уточняемого земельного участка с кадастровым номером 68:30:0002018:24 :

Система координат МСК-68, зона 1 Зона № 1

Обозначение характерных точек границ	Координаты, м				Метод определения координат	Формулы, примененные для расчета средней квадратической погрешности определения координат характерных точек границ (Mt), с подставленными в такие формулы значениями и итоговые (вычисленные) значения Mt, м	Описание закрепления точки
	содержатся в Едином государственном реестре недвижимости		определены в результате выполнения комплексных кадастровых работ				
	X	Y	X	Y			
1	2	3	4	5	6	7	8
29930	120,72	94,04	—	—	Метод спутниковых геодезических измерений (определений)	0,10	—
29929	111,99	77,73	—	—			
40244	105,92	66,42	—	—			
40245	142,75	49,07	—	—			
40246	145,03	53,91	—	—			
40247	157,61	47,99	—	—			
40248	167,41	63,03	—	—			
40249	147,15	74,30	—	—			
40250	122,23	96,89	—	—			
н40251 У	—	—	350 242,08	1 304 476,78		√(0,08^2 + 0,06^2) = 0,10	
н40252 У	—	—	350 239,77	1 304 478,33			
н40253 У	—	—	350 223,02	1 304 482,42			

1	2	3	4	5	6	7	8
н40254 У	—	—	350 218,60	1 304 483,21	Метод спутниковых геодезических измерений (определений)	√(0,08^2 + 0,06^2) = 0,10	—
н40255 У	—	—	350 194,30	1 304 487,46			
н40256 У	—	—	350 191,95	1 304 453,91			
н40257 У	—	—	350 240,17	1 304 453,11			
29930	120,72	94,04	—	—		0,10	

2. Сведения о частях границ уточняемого земельного участка с кадастровым номером 68:30:0002018:24 :

Обозначение части границ		Горизонтальное проложение (S), м	Описание прохождения части границ	Сведения о согласовании местоположения границ (согласовано/спорное)
от т.	до т.			
1	2	3	4	5
н40251У	н40252У	2,78	—	согласовано
н40252У	н40253У	17,24		
н40253У	н40254У	4,49		
н40254У	н40255У	24,67		
н40255У	н40256У	33,63		
н40256У	н40257У	48,23		
н40257У	н40251У	23,75		

3. Сведения о характеристиках уточняемого земельного участка с кадастровым номером 68:30:0002018:24 :

№ п/п	Наименование характеристики	Значение характеристики
1	2	3
1.	Адрес земельного участка	—
1.1.	Сведения о местоположении земельного участка (при отсутствии адреса) в структурированном в соответствии с федеральной информационной адресной системой виде	—
1.2.	Дополнительные сведения о местоположении земельного участка	—
2.	Площадь земельного участка ± величина погрешности определения (вычисления) площади (P ± ΔP), м²	1 427 ± 13,00

1	2	3
3.	Формула, примененная для вычисления предельной погрешности определения площади земельного участка, с подставленными значениями и итоговые (вычисленные) значения	3,5*0,10*√(1 427) = 13
4.	Площадь земельного участка согласно сведениям Единого государственного реестра недвижимости (Ркад), м²	1 427,00
5.	Оценка расхождения Р и Ркад (Р - Ркад), м²	0
6.	Предельный минимальный и максимальный размеры земельного участка (Рмин и Рмакс), м²	Рмин = 200 Рмакс = 5 000
7.	Кадастровый или иной государственный учетный номер (инвентарный) здания, сооружения, объекта незавершенного строительства, расположенного на земельном участке	68:30:0002014:49
8.	Вид (виды) разрешенного использования	—
8.1.	Дополнительные сведения об использовании земельного участка	—
9.	Сведения о земельных участках (землях общего пользования, территории общего пользования), посредством которых обеспечивается доступ	Земли общего пользования
10.	Иные сведения	На местности границы данного земельных участков существуют более 15 лет, его границы в ходе проведения ККР установлены по фактическому пользованию без захвата земель общего пользования, с учетом привязки к смежным земельным участкам, границы которых ранее были установлены в системе координат МСК-68

4. Пояснения к сведениям об уточняемом земельном участке с кадастровым номером 68:30:0002018:24 :

1.	—

1. Сведения о характерных точках границ уточняемого земельного участка с кадастровым номером 68:30:0002018:26 :

Система координат МСК-68, зона 1 Зона № 1

Обозначение характерных точек границ	Координаты, м				Метод определения координат	Формулы, примененные для расчета средней квадратической погрешности определения координат характерных точек границ (Mt), с подставленными в такие формулы значениями и итоговые (вычисленные) значения Mt, м	Описание закрепления точки
	содержатся в Едином государственном реестре недвижимости		определены в результате выполнения комплексных кадастровых работ				
	X	Y	X	Y			
1	2	3	4	5	6	7	8

1	2	3	4	5	6	7	8
50464	132,19	151,82	—	—	Метод спутниковых геодезических измерений (определений)	0,10	—
50463	124,16	126,17	—	—			
40224	115,80	99,45	—	—			
40225	119,60	96,77	—	—			
40226	119,94	96,53	—	—			
40227	125,66	92,55	—	—			
40228	136,52	88,70	—	—			
40229	145,12	82,73	—	—			
40230	149,48	96,36	—	—			
40231	150,94	102,49	—	—			
40232	164,03	147,36	—	—			
40233	132,74	153,59	—	—			
н40234 У	—	—	350 186,04	1 304 511,97		√(0,08^2 + 0,06^2) = 0,10	
н40235 У	—	—	350 184,33	1 304 502,74			
н29938 У	—	—	350 189,50	1 304 497,28			
н40236 У	—	—	350 195,51	1 304 497,00			
н40237 У	—	—	350 203,54	1 304 494,75			

1	2	3	4	5	6	7	8
н40238 У	—	—	350 207,26	1 304 494,61	Метод спутниковых геодезических измерений (определений)	√(0,08^2 + 0,06^2) = 0,10	—
н40239 У	—	—	350 215,96	1 304 491,71			
н40240 У	—	—	350 218,49	1 304 505,79			
н40241 У	—	—	350 219,13	1 304 512,06			
н40220 У	—	—	350 220,40	1 304 520,30			
н40219 У	—	—	350 222,04	1 304 536,65			
н40242 У	—	—	350 224,79	1 304 556,86			
н40243 У	—	—	350 194,16	1 304 559,35			
50464	132,19	151,82	—	—		0,10	

2. Сведения о частях границ уточняемого земельного участка с кадастровым номером 68:30:0002018:26 :

Обозначение части границ		Горизонтальное проложение (S), м	Описание прохождения части границ	Сведения о согласовании местоположения границ (согласовано/спорное)
от т.	до т.			
1	2	3	4	5
н40234У	н40235У	9,39	—	согласовано
н40235У	н29938У	7,52		
н29938У	н40236У	6,02		
н40236У	н40237У	8,34		
н40237У	н40238У	3,72		
н40238У	н40239У	9,17		
н40239У	н40240У	14,31		
н40240У	н40241У	6,30		
н40241У	н40220У	8,34		
н40220У	н40219У	16,43		
н40219У	н40242У	20,40		
н40242У	н40243У	30,73		

1	2	3	4	5
н40243У	н40234У	48,07	—	согласовано

3. Сведения о характеристиках уточняемого земельного участка с кадастровым номером 68:30:0002018:26 :

№ п/п	Наименование характеристики	Значение характеристики
1	2	3
1.	Адрес земельного участка	—
1.1.	Сведения о местоположении земельного участка (при отсутствии адреса) в структурированном в соответствии с федеральной информационной адресной системой виде	—
1.2.	Дополнительные сведения о местоположении земельного участка	—
2.	Площадь земельного участка ± величина погрешности определения (вычисления) площади (Р ± ΔР), м²	2 013 ± 16,00
3.	Формула, примененная для вычисления предельной погрешности определения площади земельного участка, с подставленными значениями и итоговые (вычисленные) значения	3,5*0,10*√(2 013) = 16
4.	Площадь земельного участка согласно сведениям Единого государственного реестра недвижимости (Ркад), м²	2 013,00
5.	Оценка расхождения Р и Ркад (Р - Ркад), м²	0
6.	Предельный минимальный и максимальный размеры земельного участка (Рмин и Рмакс), м²	Рмин = 200 Рмакс = 5 000
7.	Кадастровый или иной государственный учетный номер (инвентарный) здания, сооружения, объекта незавершенного строительства, расположенного на земельном участке	68:30:0002018:83
8.	Вид (виды) разрешенного использования	—
8.1.	Дополнительные сведения об использовании земельного участка	—
9.	Сведения о земельных участках (землях общего пользования, территории общего пользования), посредством которых обеспечивается доступ	Земли общего пользования
10.	Иные сведения	На местности границы данного земельных участков существуют более 15 лет, его границы в ходе проведения ККР установлены по фактическому пользованию без захвата земель общего пользования, с учетом привязки к смежным земельным участкам, границы которых ранее были установлены в системе координат МСК-68

4. Пояснения к сведениям об уточняемом земельном участке с кадастровым номером 68:30:0002018:26 :

1.	—

1. Сведения о характерных точках границ уточняемого земельного участка с кадастровым номером 68:30:0002018:30 :

Система координат МСК-68, зона 1 Зона № 1

Обозначение характерных точек границ	Координаты, м				Метод определения координат	Формулы, примененные для расчета средней квадратической погрешности определения координат характерных точек границ (Mt), с подставленными в такие формулы значениями и итоговые (вычисленные) значения Mt, м	Описание закрепления точки
	содержатся в Едином государственном реестре недвижимости		определены в результате выполнения комплексных кадастровых работ				
	X	Y	X	Y			
1	2	3	4	5	6	7	8
40199	350 206,44	1 304 402,37	—	—	Метод спутниковых геодезических измерений (определений)	0,10	—
40200	350 206,64	1 304 402,51	—	—			
29963	350 207,12	1 304 423,64	—	—			
29962	350 207,18	1 304 428,50	—	—			
40201	350 196,74	1 304 431,17	—	—			
40202	350 180,97	1 304 433,87	—	—			
40203	350 179,55	1 304 418,60	—	—			
40204	350 179,51	1 304 402,90	—	—			
40205	350 180,69	1 304 402,88	—	—			
н40206 У	—	—	350 207,06	1 304 401,89		√(0,08^2 + 0,06^2) = 0,10	
н40207 У	—	—	350 207,65	1 304 402,36			
н29966 У	—	—	350 207,69	1 304 406,33			

1	2	3	4	5	6	7	8
н29971 У	—	—	350 207,55	1 304 429,80	Метод спутниковых геодезических измерений (определений)	√(0,08^2 + 0,06^2) = 0,10	—
н40197 У	—	—	350 181,99	1 304 433,04			
н40196 У	—	—	350 179,64	1 304 403,87			
н40195 У	—	—	350 181,26	1 304 402,70			
40199	350 206,44	1 304 402,37	—	—		0,10	

2. Сведения о частях границ уточняемого земельного участка с кадастровым номером 68:30:0002018:30 :

Обозначение части границ		Горизонтальное проложение (S), м	Описание прохождения части границ	Сведения о согласовании местоположения границ (согласовано/спорное)
от т.	до т.			
1	2	3	4	5
н40206У	н40207У	0,75	—	согласовано
н40207У	н29966У	3,97		
н29966У	н29971У	23,47		
н29971У	н40197У	25,76		
н40197У	н40196У	29,26		
н40196У	н40195У	2,00		
н40195У	н40206У	25,81		

3. Сведения о характеристиках уточняемого земельного участка с кадастровым номером 68:30:0002018:30 :

№ п/п	Наименование характеристики	Значение характеристики
1	2	3
1.	Адрес земельного участка	—
1.1.	Сведения о местоположении земельного участка (при отсутствии адреса) в структурированном в соответствии с федеральной информационной адресной системой виде	—
1.2.	Дополнительные сведения о местоположении земельного участка	—
2.	Площадь земельного участка ± величина погрешности определения (вычисления) площади (P ± ΔP), м²	783 ± 10,00

1	2	3
3.	Формула, примененная для вычисления предельной погрешности определения площади земельного участка, с подставленными значениями и итоговые (вычисленные) значения	3,5*0,10*√(783) = 10
4.	Площадь земельного участка согласно сведениям Единого государственного реестра недвижимости (Ркад), м²	783,00
5.	Оценка расхождения Р и Ркад (Р - Ркад), м²	0
6.	Предельный минимальный и максимальный размеры земельного участка (Рмин и Рмакс), м²	Рмин = 200 Рмакс = 5 000
7.	Кадастровый или иной государственный учетный номер (инвентарный) здания, сооружения, объекта незавершенного строительства, расположенного на земельном участке	68:30:0002018:109
8.	Вид (виды) разрешенного использования	—
8.1.	Дополнительные сведения об использовании земельного участка	—
9.	Сведения о земельных участках (землях общего пользования, территории общего пользования), посредством которых обеспечивается доступ	Земли общего пользования
10.	Иные сведения	На местности границы данного земельных участков существуют более 15 лет, его границы в ходе проведения ККР установлены по фактическому пользованию без захвата земель общего пользования, с учетом привязки к смежным земельным участкам, границы которых ранее были установлены в системе координат МСК-68

4. Пояснения к сведениям об уточняемом земельном участке с кадастровым номером 68:30:0002018:30 :

1.	—

1. Сведения о характерных точках границ уточняемого земельного участка с кадастровым номером 68:30:0002018:31 :

Система координат МСК-68, зона 1 Зона № 1

Обозначение характерных точек границ	Координаты, м				Метод определения координат	Формулы, примененные для расчета средней квадратической погрешности определения координат характерных точек границ (Mt), с подставленными в такие формулы значениями и итоговые (вычисленные) значения Mt, м	Описание закрепления точки
	содержатся в Едином государственном реестре недвижимости		определены в результате выполнения комплексных кадастровых работ				
	X	Y	X	Y			
1	2	3	4	5	6	7	8

1	2	3	4	5	6	7	8
40185	101,25	103,32	—	—	Метод спутниковых геодезических измерений (определений)	0,10	—
40186	86,14	106,77	—	—			
40187	76,19	109,03	—	—			
40188	68,77	65,66	—	—			
40189	85,53	62,79	—	—			
40190	92,81	66,87	—	—			
40191	97,00	88,59	—	—			
н40168 У	—	—	350 157,48	1 304 391,09		√(0,08^2 + 0,06^2) = 0,10	
н40184 У	—	—	350 159,67	1 304 390,94			
н40192 У	—	—	350 169,67	1 304 390,93			
н40193 У	—	—	350 175,57	1 304 390,91			
н40194 У	—	—	350 181,24	1 304 396,12			
н40195 У	—	—	350 181,26	1 304 402,70			
н40196 У	—	—	350 179,64	1 304 403,87			
н40197 У	—	—	350 181,99	1 304 433,04			
н40198 У	—	—	350 166,93	1 304 433,25			
н40173 У	—	—	350 155,19	1 304 432,72			

1	2	3	4	5	6	7	8
н40172 У	—	—	350 155,03	1 304 428,68	Метод спутниковых геодезических измерений (определений)	√(0,08^2 + 0,06^2) = 0,10	—
н40171 У	—	—	350 156,28	1 304 423,62			
н40170 У	—	—	350 156,61	1 304 418,08			
н40169 У	—	—	350 157,52	1 304 407,16			
40185	101,25	103,32	—	—		0,10	

2. Сведения о частях границ уточняемого земельного участка с кадастровым номером 68:30:0002018:31 :

Обозначение части границ		Горизонтальное проложение (S), м	Описание прохождения части границ	Сведения о согласовании местоположения границ (согласовано/спорное)
от т.	до т.			
1	2	3	4	5
н40168У	н40184У	2,20	—	согласовано
н40184У	н40192У	10,00		
н40192У	н40193У	5,90		
н40193У	н40194У	7,70		
н40194У	н40195У	6,58		
н40195У	н40196У	2,00		
н40196У	н40197У	29,26		
н40197У	н40198У	15,06		
н40198У	н40173У	11,75		
н40173У	н40172У	4,04		
н40172У	н40171У	5,21		
н40171У	н40170У	5,55		
н40170У	н40169У	10,96		
н40169У	н40168У	16,07		

3. Сведения о характеристиках уточняемого земельного участка с кадастровым номером 68:30:0002018:31 :

№ п/п	Наименование характеристики	Значение характеристики
1	2	3

1	2	3
1.	Адрес земельного участка	—
1.1.	Сведения о местоположении земельного участка (при отсутствии адреса) в структурированном в соответствии с федеральной информационной адресной системой виде	—
1.2.	Дополнительные сведения о местоположении земельного участка	—
2.	Площадь земельного участка ± величина погрешности определения (вычисления) площади (Р ± ΔР), м²	1 003 ± 11,00
3.	Формула, примененная для вычисления предельной погрешности определения площади земельного участка, с подставленными значениями и итоговые (вычисленные) значения	3,5*0,10*√(1 003) = 11
4.	Площадь земельного участка согласно сведениям Единого государственного реестра недвижимости (Ркад), м²	1 027,00
5.	Оценка расхождения Р и Ркад (Р - Ркад), м²	24
6.	Предельный минимальный и максимальный размеры земельного участка (Рмин и Рмакс), м²	Рмин = 200 Рмакс = 5 000
7.	Кадастровый или иной государственный учетный номер (инвентарный) здания, сооружения, объекта незавершенного строительства, расположенного на земельном участке	68:30:0002018:120
8.	Вид (виды) разрешенного использования	—
8.1.	Дополнительные сведения об использовании земельного участка	—
9.	Сведения о земельных участках (землях общего пользования, территории общего пользования), посредством которых обеспечивается доступ	Земли общего пользования
10.	Иные сведения	На местности границы данного земельных участков существуют более 15 лет, его границы в ходе проведения ККР установлены по фактическому пользованию без захвата земель общего пользования, с учетом привязки к смежным земельным участкам, границы которых ранее были установлены в системе координат МСК-68
4. Пояснения к сведениям об уточняемом земельном участке с кадастровым номером		68:30:0002018:31 :
1.	—	

1. Сведения о характерных точках границ уточняемого земельного участка с кадастровым номером 68:30:0002018:32 :

Система координат МСК-68, зона 1 Зона № 1

Обозначение характерных точек границ	Координаты, м				Метод определения координат	Формулы, примененные для расчета средней квадратической погрешности определения координат характерных точек границ (Mt), с подставленными в такие формулы значениями и итоговые (вычисленные) значения Mt, м	Описание закрепления точки
	содержатся в Едином государственном реестре недвижимости		определены в результате выполнения комплексных кадастровых работ				
	X	Y	X	Y			
1	2	3	4	5	6	7	8
40158	118,36	58,75	—	—	Метод спутниковых геодезических измерений (определений)	0,10	—
51357	118,16	51,35	—	—			
51361	117,29	19,66	—	—			
40159	129,99	19,31	—	—			
40160	136,18	82,62	—	—			
40161	136,68	89,52	—	—			
40162	135,74	89,65	—	—			
40163	136,95	98,57	—	—			
40164	123,92	100,34	—	—			
40165	122,75	91,58	—	—			
40166	121,81	84,55	—	—			
40167	120,19	72,46	—	—			

1	2	3	4	5	6	7	8
н40168 У	—	—	350 157,48	1 304 391,09	Метод спутниковых геодезических измерений (определений)	√(0,08^2 + 0,06^2) = 0,10	—
н40169 У	—	—	350 157,52	1 304 407,16			
н40170 У	—	—	350 156,61	1 304 418,08			
н40171 У	—	—	350 156,28	1 304 423,62			
н40172 У	—	—	350 155,03	1 304 428,68			
н40173 У	—	—	350 155,19	1 304 432,72			
н40174 У	—	—	350 149,24	1 304 432,35			
н40175 У	—	—	350 142,34	1 304 431,05			
н40176 У	—	—	350 143,20	1 304 417,62			
н40177 У	—	—	350 143,18	1 304 412,60			
н40178 У	—	—	350 143,45	1 304 405,96			
н40179 У	—	—	350 144,22	1 304 392,19			
н51362 У	—	—	350 144,96	1 304 382,25			
н51368 У	—	—	350 147,19	1 304 352,23			
н10426 У	—	—	350 157,42	1 304 348,81			
н40180 У	—	—	350 158,72	1 304 349,73			
н40181 У	—	—	350 159,66	1 304 352,93			

1	2	3	4	5	6	7	8
н40182 У	—	—	350 159,66	1 304 356,33	Метод спутниковых геодезических измерений (определений)	√(0,08^2 + 0,06^2) = 0,10	—
н40183 У	—	—	350 159,68	1 304 365,09			
н40184 У	—	—	350 159,67	1 304 390,94			
40158	118,36	58,75	—	—		0,10	

2. Сведения о частях границ уточняемого земельного участка с кадастровым номером 68:30:0002018:32 :

Обозначение части границ		Горизонтальное проложение (S), м	Описание прохождения части границ	Сведения о согласовании местоположения границ (согласовано/спорное)
от т.	до т.			
1	2	3	4	5
н40168У	н40169У	16,07	—	согласовано
н40169У	н40170У	10,96		
н40170У	н40171У	5,55		
н40171У	н40172У	5,21		
н40172У	н40173У	4,04		
н40173У	н40174У	5,96		
н40174У	н40175У	7,02		
н40175У	н40176У	13,46		
н40176У	н40177У	5,02		
н40177У	н40178У	6,65		
н40178У	н40179У	13,79		
н40179У	н51362У	9,97		
н51362У	н51368У	30,10		
н51368У	н10426У	10,79		
н10426У	н40180У	1,59		
н40180У	н40181У	3,34		
н40181У	н40182У	3,40		
н40182У	н40183У	8,76		
н40183У	н40184У	25,85		
н40184У	н40168У	2,20		

3. Сведения о характеристиках уточняемого земельного участка с кадастровым номером 68:30:0002018:32 :

№ п/п	Наименование характеристики	Значение характеристики

1	2	3
1.	Адрес земельного участка	—
1.1.	Сведения о местоположении земельного участка (при отсутствии адреса) в структурированном в соответствии с федеральной информационной адресной системой виде	—
1.2.	Дополнительные сведения о местоположении земельного участка	—
2.	Площадь земельного участка ± величина погрешности определения (вычисления) площади (Р ± ΔР), м²	1 117 ± 12,00
3.	Формула, примененная для вычисления предельной погрешности определения площади земельного участка, с подставленными значениями и итоговые (вычисленные) значения	3,5*0,10*√(1 117) = 12
4.	Площадь земельного участка согласно сведениям Единого государственного реестра недвижимости (Ркад), м²	1 144,00
5.	Оценка расхождения Р и Ркад (Р - Ркад), м²	27
6.	Предельный минимальный и максимальный размеры земельного участка (Рмин и Рмакс), м²	Рмин = 200 Рмакс = 5 000
7.	Кадастровый или иной государственный учетный номер (инвентарный) здания, сооружения, объекта незавершенного строительства, расположенного на земельном участке	68:30:0002018:121
8.	Вид (виды) разрешенного использования	—
8.1.	Дополнительные сведения об использовании земельного участка	—
9.	Сведения о земельных участках (землях общего пользования, территории общего пользования), посредством которых обеспечивается доступ	Земли общего пользования
10.	Иные сведения	На местности границы данного земельных участков существуют более 15 лет, его границы в ходе проведения ККР установлены по фактическому пользованию без захвата земель общего пользования, с учетом привязки к смежным земельным участкам, границы которых ранее были установлены в системе координат МСК-68
4. Пояснения к сведениям об уточняемом земельном участке с кадастровым номером		68:30:0002018:32 :
1.	—	

1. Сведения о характерных точках границ уточняемого земельного участка с кадастровым номером 68:30:0002018:35 :

Система координат МСК-68, зона 1 Зона № 1

Обозначение характерных точек границ	Координаты, м				Метод определения координат	Формулы, примененные для расчета средней квадратической погрешности определения координат характерных точек границ (Mt), с подставленными в такие формулы значениями и итоговые (вычисленные) значения Mt, м	Описание закрепления точки
	содержатся в Едином государственном реестре недвижимости		определены в результате выполнения комплексных кадастровых работ				
	X	Y	X	Y			
1	2	3	4	5	6	7	8
н10446 У	—	—	350 045,72	1 304 318,93	Метод спутниковых геодезических измерений (определений)	√(0,08^2 + 0,06^2) = 0,10	—
10447	350 045,55	1 304 322,63	—	—		0,10	
10448	350 044,50	1 304 344,93	350 044,50	1 304 344,93		√(0,08^2 + 0,06^2) = 0,10	
10449	350 042,07	1 304 421,29	—	—		0,10	
10450	350 030,66	1 304 420,44	—	—			
10451	350 030,34	1 304 406,23	—	—			
10452	350 030,36	1 304 394,62	—	—			
10453	350 030,14	1 304 388,00	—	—			
10454	350 033,06	1 304 337,38	—	—			
10455	350 033,88	1 304 323,22	—	—			
н10456 У	—	—	350 042,04	1 304 421,67		√(0,08^2 + 0,06^2) = 0,10	
н10457 У	—	—	350 031,28	1 304 420,36			

1	2	3	4	5	6	7	8
н10458 У	—	—	350 031,22	1 304 393,98	Метод спутниковых геодезических измерений (определений)	√(0,08^2 + 0,06^2) = 0,10	—
н10459 У	—	—	350 031,12	1 304 391,20			
н10460 У	—	—	350 031,53	1 304 381,99			
н10461 У	—	—	350 032,92	1 304 337,64			
н10462 У	—	—	350 033,75	1 304 318,64			
н10446 У	—	—	350 045,72	1 304 318,93			

2. Сведения о частях границ уточняемого земельного участка с кадастровым номером 68:30:0002018:35 :

Обозначение части границ		Горизонтальное проложение (S), м	Описание прохождения части границ	Сведения о согласовании местоположения границ (согласовано/спорное)
от т.	до т.			
1	2	3	4	5
н10446У	10448	26,03	—	согласовано
10448	н10456У	76,78		
н10456У	н10457У	10,84		
н10457У	н10458У	26,38		
н10458У	н10459У	2,78		
н10459У	н10460У	9,22		
н10460У	н10461У	44,37		
н10461У	н10462У	19,02		
н10462У	н10446У	11,97		

3. Сведения о характеристиках уточняемого земельного участка с кадастровым номером 68:30:0002018:35 :

№ п/п	Наименование характеристики	Значение характеристики
1	2	3
1.	Адрес земельного участка	—
1.1.	Сведения о местоположении земельного участка (при отсутствии адреса) в структурированном в соответствии с федеральной информационной адресной системой виде	—
1.2.	Дополнительные сведения о местоположении земельного участка	—

1	2	3
2.	Площадь земельного участка ± величина погрешности определения (вычисления) площади (Р ± ΔР), м²	1 195 ± 12,00
3.	Формула, примененная для вычисления предельной погрешности определения площади земельного участка, с подставленными значениями и итоговые (вычисленные) значения	3,5*0,10*√(1 195) = 12
4.	Площадь земельного участка согласно сведениям Единого государственного реестра недвижимости (Ркад), м²	1 195,00
5.	Оценка расхождения Р и Ркад (Р - Ркад), м²	0
6.	Предельный минимальный и максимальный размеры земельного участка (Рмин и Рмакс), м²	Рмин = 200 Рмакс = 5 000
7.	Кадастровый или иной государственный учетный номер (инвентарный) здания, сооружения, объекта незавершенного строительства, расположенного на земельном участке	68:30:0002018:133
8.	Вид (виды) разрешенного использования	—
8.1.	Дополнительные сведения об использовании земельного участка	—
9.	Сведения о земельных участках (землях общего пользования, территории общего пользования), посредством которых обеспечивается доступ	Земли общего пользования
10.	Иные сведения	На местности границы данного земельных участков существуют более 15 лет, его границы в ходе проведения ККР установлены по фактическому пользованию без захвата земель общего пользования, с учетом привязки к смежным земельным участкам, границы которых ранее были установлены в системе координат МСК-68
4. Пояснения к сведениям об уточняемом земельном участке с кадастровым номером		68:30:0002018:35 :
1.	—	

1. Сведения о характерных точках границ уточняемого земельного участка с кадастровым номером 68:30:0002018:37 :

Система координат МСК-68, зона 1 Зона № 1

Обозначение характерных точек границ	Координаты, м				Метод определения координат	Формулы, примененные для расчета средней квадратической погрешности определения координат характерных точек границ (Mt), с подставленными в такие формулы значениями и итоговые (вычисленные) значения Mt, м	Описание закрепления точки
	содержатся в Едином государственном реестре недвижимости		определены в результате выполнения комплексных кадастровых работ				
	X	Y	X	Y			
1	2	3	4	5	6	7	8
н10461 У	—	—	350 032,92	1 304 337,64	Метод спутниковых геодезических измерений (определений)	√(0,08^2 + 0,06^2) = 0,10	—
н10460 У	—	—	350 031,53	1 304 381,99			
н10459 У	—	—	350 031,12	1 304 391,20			
н10458 У	—	—	350 031,22	1 304 393,98			
н10457 У	—	—	350 031,28	1 304 420,36			
н16763 У	—	—	350 019,73	1 304 418,95			
н16764 У	—	—	350 014,32	1 304 418,90			
н16765 У	—	—	350 014,41	1 304 408,63			
н16766 У	—	—	350 015,78	1 304 377,03			
16767	350 015,16	1 304 373,01	350 015,16	1 304 373,01			
16768	350 015,71	1 304 338,42	350 015,71	1 304 338,42			
16769	350 015,73	1 304 337,40	350 015,73	1 304 337,40			

1	2	3	4	5	6	7	8
10454	350 033,06	1 304 337,38	—	—	Метод спутниковых геодезических измерений (определений)	0,10	—
10453	350 030,14	1 304 388,00	—	—			
10452	350 030,36	1 304 394,62	—	—			
10451	350 030,34	1 304 406,23	—	—			
10450	350 030,66	1 304 420,44	—	—			
16770	350 018,34	1 304 419,52	—	—			
16771	350 015,00	1 304 419,26	—	—			
16772	350 014,65	1 304 404,70	—	—			
16773	350 014,85	1 304 391,97	—	—			
н10461 У	—	—	350 032,92	1 304 337,64		√(0,08^2 + 0,06^2) = 0,10	

2. Сведения о частях границ уточняемого земельного участка с кадастровым номером 68:30:0002018:37 :

Обозначение части границ		Горизонтальное проложение (S), м	Описание прохождения части границ	Сведения о согласовании местоположения границ (согласовано/спорное)
от т.	до т.			
1	2	3	4	5
н10461У	н10460У	44,37	—	согласовано
н10460У	н10459У	9,22		
н10459У	н10458У	2,78		
н10458У	н10457У	26,38		
н10457У	н16763У	11,64		
н16763У	н16764У	5,41		
н16764У	н16765У	10,27		
н16765У	н16766У	31,63		
н16766У	16767	4,07		
16767	16768	34,59		

1	2	3	4	5
16768	16769	1,02	—	согласовано
16769	н10461У	17,19		

3. Сведения о характеристиках уточняемого земельного участка с кадастровым номером 68:30:0002018:37 :

№ п/п	Наименование характеристики	Значение характеристики
1	2	3
1.	Адрес земельного участка	—
1.1.	Сведения о местоположении земельного участка (при отсутствии адреса) в структурированном в соответствии с федеральной информационной адресной системой виде	—
1.2.	Дополнительные сведения о местоположении земельного участка	—
2.	Площадь земельного участка ± величина погрешности определения (вычисления) площади (Р ± ΔР), м²	1 361 ± 13,00
3.	Формула, примененная для вычисления предельной погрешности определения площади земельного участка, с подставленными значениями и итоговые (вычисленные) значения	3,5*0,10*√(1 361) = 13
4.	Площадь земельного участка согласно сведениям Единого государственного реестра недвижимости (Ркад), м²	1 320,00
5.	Оценка расхождения Р и Ркад (Р - Ркад), м²	41
6.	Предельный минимальный и максимальный размеры земельного участка (Рмин и Рмакс), м²	Рмин = 200 Рмакс = 5 000
7.	Кадастровый или иной государственный учетный номер (инвентарный) здания, сооружения, объекта незавершенного строительства, расположенного на земельном участке	68:30:0002018:134
8.	Вид (виды) разрешенного использования	—
8.1.	Дополнительные сведения об использовании земельного участка	—
9.	Сведения о земельных участках (землях общего пользования, территории общего пользования), посредством которых обеспечивается доступ	Земли общего пользования
10.	Иные сведения	На местности границы данного земельных участков существуют более 15 лет, его границы в ходе проведения ККР установлены по фактическому пользованию без захвата земель общего пользования, с учетом привязки к смежным земельным участкам, границы которых ранее были установлены в системе координат МСК-68

4. Пояснения к сведениям об уточняемом земельном участке с кадастровым номером 68:30:0002018:37 :

1.	—

1. Сведения о характерных точках границ уточняемого земельного участка с кадастровым номером 68:30:0002018:39 :

Система координат МСК-68, зона 1 Зона № 1

Обозначение характерных точек границ	Координаты, м				Метод определения координат	Формулы, примененные для расчета средней квадратической погрешности определения координат характерных точек границ (Mt), с подставленными в такие формулы значениями и итоговые (вычисленные) значения Mt, м	Описание закрепления точки
	содержатся в Едином государственном реестре недвижимости		определены в результате выполнения комплексных кадастровых работ				
	X	Y	X	Y			
1	2	3	4	5	6	7	8
7847	119,19	89,04	—	—	Метод спутниковых геодезических измерений (определений)	0,10	—
16749	135,79	89,08	—	—			
16750	138,77	106,71	—	—			
16751	139,65	116,02	—	—			
16752	145,65	153,48	—	—			
16753	126,28	156,02	—	—			
7850	121,56	118,04	—	—			
7849	119,85	110,40	—	—			
7848	119,33	98,41	—	—			
н7857У	—	—	350 221,14	1 304 308,15		√(0,08^2 + 0,06^2) = 0,10	
н7856У	—	—	350 221,30	1 304 294,40			

1	2	3	4	5	6	7	8
н7855У	—	—	350 221,50	1 304 273,12	Метод спутниковых геодезических измерений (определений)	√(0,08^2 + 0,06^2) = 0,10	—
н7854У	—	—	350 221,83	1 304 250,72			
н7853У	—	—	350 222,50	1 304 240,77			
н16754У	—	—	350 238,16	1 304 242,57			
н16755У	—	—	350 240,56	1 304 255,63			
н16756У	—	—	350 240,12	1 304 270,48			
н16757У	—	—	350 240,55	1 304 283,88			
н16758У	—	—	350 240,85	1 304 308,37			
7847	119,19	89,04	—	—		0,10	

2. Сведения о частях границ уточняемого земельного участка с кадастровым номером 68:30:0002018:39 :

Обозначение части границ		Горизонтальное проложение (S), м	Описание прохождения части границ	Сведения о согласовании местоположения границ (согласовано/спорное)
от т.	до т.			
1	2	3	4	5
н7857У	н7856У	13,75	—	согласовано
н7856У	н7855У	21,28		
н7855У	н7854У	22,40		
н7854У	н7853У	9,97		
н7853У	н16754У	15,76		
н16754У	н16755У	13,28		
н16755У	н16756У	14,86		
н16756У	н16757У	13,41		
н16757У	н16758У	24,49		
н16758У	н7857У	19,71		

3. Сведения о характеристиках уточняемого земельного участка с кадастровым номером 68:30:0002018:39 :

№ п/п	Наименование характеристики	Значение характеристики

1	2	3
1.	Адрес земельного участка	—
1.1.	Сведения о местоположении земельного участка (при отсутствии адреса) в структурированном в соответствии с федеральной информационной адресной системой виде	—
1.2.	Дополнительные сведения о местоположении земельного участка	—
2.	Площадь земельного участка ± величина погрешности определения (вычисления) площади (Р ± ΔР), м²	1 245 ± 12,00
3.	Формула, примененная для вычисления предельной погрешности определения площади земельного участка, с подставленными значениями и итоговые (вычисленные) значения	3,5*0,10*√(1 245) = 12
4.	Площадь земельного участка согласно сведениям Единого государственного реестра недвижимости (Ркад), м²	1 230,00
5.	Оценка расхождения Р и Ркад (Р - Ркад), м²	15
6.	Предельный минимальный и максимальный размеры земельного участка (Рмин и Рмакс), м²	Рмин = 200 Рмакс = 5 000
7.	Кадастровый или иной государственный учетный номер (инвентарный) здания, сооружения, объекта незавершенного строительства, расположенного на земельном участке	68:30:0002020:367; 68:30:0000000:603
8.	Вид (виды) разрешенного использования	—
8.1.	Дополнительные сведения об использовании земельного участка	—
9.	Сведения о земельных участках (землях общего пользования, территории общего пользования), посредством которых обеспечивается доступ	Земли общего пользования
10.	Иные сведения	На местности границы данного земельных участков существуют более 15 лет, его границы в ходе проведения ККР установлены по фактическому пользованию без захвата земель общего пользования, с учетом привязки к смежным земельным участкам, границы которых ранее были установлены в системе координат МСК-68
4. Пояснения к сведениям об уточняемом земельном участке с кадастровым номером		68:30:0002018:39 :
1.	—	

1. Сведения о характерных точках границ уточняемого земельного участка с кадастровым номером 68:30:0002018:40 :

Система координат МСК-68, зона 1 Зона № 1

Обозначение характерных точек границ	Координаты, м				Метод определения координат	Формулы, примененные для расчета средней квадратической погрешности определения координат характерных точек границ (Mt), с подставленными в такие формулы значениями и итоговые (вычисленные) значения Mt, м	Описание закрепления точки
	содержатся в Едином государственном реестре недвижимости		определены в результате выполнения комплексных кадастровых работ				
	X	Y	X	Y			
1	2	3	4	5	6	7	8
7826	111,52	159,45	—	—	Метод спутниковых геодезических измерений (определений)	0,10	—
7827	88,89	169,42	—	—			
7828	83,66	154,87	—	—			
7829	79,24	88,07	—	—			
7830	105,87	89,14	—	—			
7831	104,81	103,00	—	—			
7832	105,82	107,03	—	—			
7833	106,91	113,82	—	—			
н7834У	—	—	350 208,34	1 304 238,80		√(0,08^2 + 0,06^2) = 0,10	
н7835У	—	—	350 206,71	1 304 255,88			
н7836У	—	—	350 206,62	1 304 264,93			
н7837У	—	—	350 206,92	1 304 265,15			

1	2	3	4	5	6	7	8
н7838У	—	—	350 207,15	1 304 273,65	Метод спутниковых геодезических измерений (определений)	√(0,08^2 + 0,06^2) = 0,10	—
н7839У	—	—	350 206,21	1 304 295,84			
н7840У	—	—	350 205,89	1 304 310,76			
н7841У	—	—	350 180,74	1 304 315,22			
н7842У	—	—	350 180,23	1 304 312,57			
н7843У	—	—	350 179,21	1 304 304,61			
н7844У	—	—	350 178,83	1 304 292,96			
н7845У	—	—	350 181,15	1 304 243,15			
н7846У	—	—	350 181,80	1 304 234,53			
7826	111,52	159,45	—	—		0,10	

2. Сведения о частях границ уточняемого земельного участка с кадастровым номером 68:30:0002018:40 :

Обозначение части границ		Горизонтальное проложение (S), м	Описание прохождения части границ	Сведения о согласовании местоположения границ (согласовано/спорное)
от т.	до т.			
1	2	3	4	5
н7834У	н7835У	17,16	—	согласовано
н7835У	н7836У	9,05		
н7836У	н7837У	0,37		
н7837У	н7838У	8,50		
н7838У	н7839У	22,21		
н7839У	н7840У	14,92		
н7840У	н7841У	25,54		
н7841У	н7842У	2,70		
н7842У	н7843У	8,03		
н7843У	н7844У	11,66		

1	2	3	4	5
н7844У	н7845У	49,86	—	согласовано
н7845У	н7846У	8,64		
н7846У	н7834У	26,88		

3. Сведения о характеристиках уточняемого земельного участка с кадастровым номером 68:30:0002018:40 :

№ п/п	Наименование характеристики	Значение характеристики
1	2	3
1.	Адрес земельного участка	—
1.1.	Сведения о местоположении земельного участка (при отсутствии адреса) в структурированном в соответствии с федеральной информационной адресной системой виде	—
1.2.	Дополнительные сведения о местоположении земельного участка	—
2.	Площадь земельного участка ± величина погрешности определения (вычисления) площади (Р ± ΔР), м²	2 052 ± 16,00
3.	Формула, примененная для вычисления предельной погрешности определения площади земельного участка, с подставленными значениями и итоговые (вычисленные) значения	3,5*0,10*√(2 052) = 16
4.	Площадь земельного участка согласно сведениям Единого государственного реестра недвижимости (Ркад), м²	1 992,00
5.	Оценка расхождения Р и Ркад (Р - Ркад), м²	60
6.	Предельный минимальный и максимальный размеры земельного участка (Рмин и Рмакс), м²	Рмин = 200 Рмакс = 5 000
7.	Кадастровый или иной государственный учетный номер (инвентарный) здания, сооружения, объекта незавершенного строительства, расположенного на земельном участке	68:30:0002020:196
8.	Вид (виды) разрешенного использования	—
8.1.	Дополнительные сведения об использовании земельного участка	—
9.	Сведения о земельных участках (землях общего пользования, территории общего пользования), посредством которых обеспечивается доступ	Земли общего пользования
10.	Иные сведения	На местности границы данного земельных участков существуют более 15 лет, его границы в ходе проведения ККР установлены по фактическому пользованию без захвата земель общего пользования, с учетом привязки к смежным земельным участкам, границы которых ранее были установлены в системе координат МСК-68

4. Пояснения к сведениям об уточняемом земельном участке с кадастровым номером 68:30:0002018:40 :

1.	—

1. Сведения о характерных точках границ уточняемого земельного участка с кадастровым номером 68:30:0002018:43 :

Система координат МСК-68, зона 1 Зона № 1

Обозначение характерных точек границ	Координаты, м				Метод определения координат	Формулы, примененные для расчета средней квадратической погрешности определения координат характерных точек границ (Mt), с подставленными в такие формулы значениями и итоговые (вычисленные) значения Mt, м	Описание закрепления точки
	содержатся в Едином государственном реестре недвижимости		определены в результате выполнения комплексных кадастровых работ				
	X	Y	X	Y			
1	2	3	4	5	6	7	8
7774	350 165,65	1 304 231,26	—	—	Метод спутниковых геодезических измерений (определений)	0,10	—
7775	350 164,69	1 304 239,01	—	—			
7776	350 164,01	1 304 242,36	—	—			
7777	350 162,87	1 304 249,02	—	—			
7778	350 162,65	1 304 251,38	—	—			
7779	350 162,84	1 304 253,55	—	—			
7780	350 161,89	1 304 259,99	—	—			
7781	350 163,24	1 304 276,37	—	—			
7782	350 164,56	1 304 292,81	—	—			
7783	350 166,52	1 304 317,34	—	—			
7784	350 162,68	1 304 317,87	—	—			

1	2	3	4	5	6	7	8
7785	350 163,21	1 304 325,18	—	—	Метод спутниковых геодезических измерений (определений)	0,10	—
7786	350 161,57	1 304 325,35	—	—			
7787	350 150,93	1 304 326,42	—	—			
7788	350 150,86	1 304 325,67	—	—			
7789	350 148,96	1 304 306,53	—	—			
7790	350 144,11	1 304 257,55	—	—			
7791	350 144,35	1 304 255,97	—	—			
7792	350 145,29	1 304 249,91	—	—			
7793	350 145,73	1 304 246,78	—	—			
7794	350 143,75	1 304 246,50	—	—			
7795	350 144,89	1 304 238,87	—	—			
7796	350 146,96	1 304 229,26	—	—			
н7797У	—	—	350 166,78	1 304 232,15		√(0,08^2 + 0,06^2) = 0,10	
н7798У	—	—	350 165,86	1 304 239,54			
н7799У	—	—	350 165,49	1 304 242,95			
н7800У	—	—	350 164,25	1 304 252,38			
н7801У	—	—	350 163,82	1 304 254,52			

1	2	3	4	5	6	7	8
н7802У	—	—	350 162,76	1 304 260,72	Метод спутниковых геодезических измерений (определений)	√(0,08^2 + 0,06^2) = 0,10	—
н7803У	—	—	350 163,26	1 304 276,36			
н7804У	—	—	350 164,75	1 304 293,96			
н7805У	—	—	350 166,57	1 304 317,80			
н7806У	—	—	350 162,42	1 304 318,66			
н7807У	—	—	350 163,38	1 304 325,90			
н7808У	—	—	350 159,41	1 304 326,39			
н7809У	—	—	350 150,97	1 304 327,04			
н7810У	—	—	350 148,98	1 304 306,52			
н7811У	—	—	350 145,78	1 304 257,94			
н7812У	—	—	350 146,02	1 304 256,36			
н7813У	—	—	350 146,96	1 304 250,30			
н7814У	—	—	350 147,40	1 304 247,17			
н7815У	—	—	350 145,42	1 304 246,89			
н7816У	—	—	350 146,73	1 304 238,90			
н7817У	—	—	350 148,97	1 304 229,35			
7774	350 165,65	1 304 231,26	—	—		0,10	

2. Сведения о частях границ уточняемого земельного участка с кадастровым номером 68:30:0002018:43 :

Обозначение части границ		Горизонтальное проложение (S), м	Описание прохождения части границ	Сведения о согласовании местоположения границ (согласовано/спорное)
от т.	до т.			
1	2	3	4	5
н7797У	н7798У	7,45	—	согласовано
н7798У	н7799У	3,43		
н7799У	н7800У	9,51		
н7800У	н7801У	2,18		
н7801У	н7802У	6,29		
н7802У	н7803У	15,65		
н7803У	н7804У	17,66		
н7804У	н7805У	23,91		
н7805У	н7806У	4,24		
н7806У	н7807У	7,30		
н7807У	н7808У	4,00		
н7808У	н7809У	8,46		
н7809У	н7810У	20,62		
н7810У	н7811У	48,69		
н7811У	н7812У	1,60		
н7812У	н7813У	6,13		
н7813У	н7814У	3,16		
н7814У	н7815У	2,00		
н7815У	н7816У	8,10		
н7816У	н7817У	9,81		
н7817У	н7797У	18,03		

3. Сведения о характеристиках уточняемого земельного участка с кадастровым номером 68:30:0002018:43 :

№ п/п	Наименование характеристики	Значение характеристики
1	2	3
1.	Адрес земельного участка	—
1.1.	Сведения о местоположении земельного участка (при отсутствии адреса) в структурированном в соответствии с федеральной информационной адресной системой виде	—
1.2.	Дополнительные сведения о местоположении земельного участка	—

1	2	3
2.	Площадь земельного участка ± величина погрешности определения (вычисления) площади (Р ± ΔР), м²	1 604 ± 14,00
3.	Формула, примененная для вычисления предельной погрешности определения площади земельного участка, с подставленными значениями и итоговые (вычисленные) значения	3,5*0,10*√(1 604) = 14
4.	Площадь земельного участка согласно сведениям Единого государственного реестра недвижимости (Ркад), м²	1 641,00
5.	Оценка расхождения Р и Ркад (Р - Ркад), м²	37
6.	Предельный минимальный и максимальный размеры земельного участка (Рмин и Рмакс), м²	Рмин = 200 Рмакс = 5 000
7.	Кадастровый или иной государственный учетный номер (инвентарный) здания, сооружения, объекта незавершенного строительства, расположенного на земельном участке	68:30:0000000:234; 68:30:0002020:139
8.	Вид (виды) разрешенного использования	—
8.1.	Дополнительные сведения об использовании земельного участка	—
9.	Сведения о земельных участках (землях общего пользования, территории общего пользования), посредством которых обеспечивается доступ	Земли общего пользования
10.	Иные сведения	На местности границы данного земельных участков существуют более 15 лет, его границы в ходе проведения ККР установлены по фактическому пользованию без захвата земель общего пользования, с учетом привязки к смежным земельным участкам, границы которых ранее были установлены в системе координат МСК-68
4. Пояснения к сведениям об уточняемом земельном участке с кадастровым номером		68:30:0002018:43 :
1.	—	

1. Сведения о характерных точках границ уточняемого земельного участка с кадастровым номером 68:30:0002018:44 :

Система координат МСК-68, зона 1 Зона № 1

Обозначение характерных точек границ	Координаты, м				Метод определения координат	Формулы, примененные для расчета средней квадратической погрешности определения координат характерных точек границ (Mt), с подставленными в такие формулы значениями и итоговые (вычисленные) значения Mt, м	Описание закрепления точки
	содержатся в Едином государственном реестре недвижимости		определены в результате выполнения комплексных кадастровых работ				
	X	Y	X	Y			
1	2	3	4	5	6	7	8
7744	118,64	207,91	—	—	Метод спутниковых геодезических измерений (определений)	0,10	—
7745	91,45	217,70	—	—			
7746	56,72	130,21	—	—			
7747	52,82	93,02	—	—			
7748	81,82	92,87	—	—			
7749	83,92	109,74	—	—			
7750	84,25	113,22	—	—			
7751	86,53	117,23	—	—			
7752	87,02	121,81	—	—			
7753	88,36	124,76	—	—			
7754	91,43	132,31	—	—			
7755	109,23	181,77	—	—			

1	2	3	4	5	6	7	8
7756	112,28	190,24	—	—	Метод спутниковых геодезических измерений (определений)	0,10	—
н7757У	—	—	350 124,43	1 304 225,62		√(0,08^2 + 0,06^2) = 0,10	
н7758У	—	—	350 122,18	1 304 242,78			
н7759У	—	—	350 121,16	1 304 250,79			
н7760У	—	—	350 124,09	1 304 251,26			
н7761У	—	—	350 124,09	1 304 254,57			
н7762У	—	—	350 124,19	1 304 259,35			
н7763У	—	—	350 124,51	1 304 265,59			
н7764У	—	—	350 129,71	1 304 308,18			
н7765У	—	—	350 130,90	1 304 328,56			
н51366 У	—	—	350 132,71	1 304 351,71			
н51365 У	—	—	350 129,07	1 304 351,77			
н51364 У	—	—	350 129,11	1 304 362,18			
н7769У	—	—	350 099,12	1 304 362,37			
н52320 У	—	—	350 099,27	1 304 323,10			
н52319 У	—	—	350 100,74	1 304 258,88			
н52318 У	—	—	350 101,93	1 304 225,47			

1	2	3	4	5	6	7	8
н52317 У	—	—	350 102,07	1 304 221,51	Метод спутниковых геодезических измерений (определений)	√(0,08^2 + 0,06^2) = 0,10	—
7744	118,64	207,91	—	—		0,10	

2. Сведения о частях границ уточняемого земельного участка с кадастровым номером 68:30:0002018:44 :

Обозначение части границ		Горизонтальное проложение (S), м	Описание прохождения части границ	Сведения о согласовании местоположения границ (согласовано/спорное)
от т.	до т.			
1	2	3	4	5
н7757У	н7758У	17,31	—	согласовано
н7758У	н7759У	8,07		
н7759У	н7760У	2,97		
н7760У	н7761У	3,31		
н7761У	н7762У	4,78		
н7762У	н7763У	6,25		
н7763У	н7764У	42,91		
н7764У	н7765У	20,41		
н7765У	н51366У	23,22		
н51366У	н51365У	3,64		
н51365У	н51364У	10,41		
н51364У	н7769У	29,99		
н7769У	н52320У	39,27		
н52320У	н52319У	64,24		
н52319У	н52318У	33,43		
н52318У	н52317У	3,96		
н52317У	н7757У	22,73		

3. Сведения о характеристиках уточняемого земельного участка с кадастровым номером 68:30:0002018:44 :

№ п/п	Наименование характеристики	Значение характеристики
1	2	3
1.	Адрес земельного участка	—
1.1.	Сведения о местоположении земельного участка (при отсутствии адреса) в структурированном в соответствии с федеральной информационной адресной системой виде	—
1.2.	Дополнительные сведения о местоположении земельного участка	—

1	2	3
2.	Площадь земельного участка ± величина погрешности определения (вычисления) площади (Р ± ΔР), м²	3 780 ± 22,00
3.	Формула, примененная для вычисления предельной погрешности определения площади земельного участка, с подставленными значениями и итоговые (вычисленные) значения	3,5*0,10*√(3 780) = 22
4.	Площадь земельного участка согласно сведениям Единого государственного реестра недвижимости (Ркад), м²	3 808,00
5.	Оценка расхождения Р и Ркад (Р - Ркад), м²	28
6.	Предельный минимальный и максимальный размеры земельного участка (Рмин и Рмакс), м²	Рмин = 200 Рмакс = 5 000
7.	Кадастровый или иной государственный учетный номер (инвентарный) здания, сооружения, объекта незавершенного строительства, расположенного на земельном участке	68:30:0002020:320
8.	Вид (виды) разрешенного использования	—
8.1.	Дополнительные сведения об использовании земельного участка	—
9.	Сведения о земельных участках (землях общего пользования, территории общего пользования), посредством которых обеспечивается доступ	Земли общего пользования
10.	Иные сведения	На местности границы данного земельных участков существуют более 15 лет, его границы в ходе проведения ККР установлены по фактическому пользованию без захвата земель общего пользования, с учетом привязки к смежным земельным участкам, границы которых ранее были установлены в системе координат МСК-68
4. Пояснения к сведениям об уточняемом земельном участке с кадастровым номером		68:30:0002018:44 :
1.	—	

1. Сведения о характерных точках границ уточняемого земельного участка с кадастровым номером 68:30:0002018:46 :

Система координат МСК-68, зона 1 Зона № 1

Обозначение характерных точек границ	Координаты, м				Метод определения координат	Формулы, примененные для расчета средней квадратической погрешности определения координат характерных точек границ (Mt), с подставленными в такие формулы значениями и итоговые (вычисленные) значения Mt, м	Описание закрепления точки
	содержатся в Едином государственном реестре недвижимости		определены в результате выполнения комплексных кадастровых работ				
	X	Y	X	Y			
1	2	3	4	5	6	7	8
н52317 У	—	—	350 102,07	1 304 221,51	Метод спутниковых геодезических измерений (определений)	√(0,08^2 + 0,06^2) = 0,10	—
н52318 У	—	—	350 101,93	1 304 225,47			
н52319 У	—	—	350 100,74	1 304 258,88			
н52320 У	—	—	350 099,27	1 304 323,10			
52321	350 081,98	1 304 322,70	350 081,98	1 304 322,70		0,10	
52322	350 083,61	1 304 249,92	350 083,61	1 304 249,92			
52323	350 085,77	1 304 220,30	350 085,77	1 304 220,30			
н52317 У	—	—	350 102,07	1 304 221,51		√(0,08^2 + 0,06^2) = 0,10	

2. Сведения о частях границ уточняемого земельного участка с кадастровым номером 68:30:0002018:46 :

Обозначение части границ		Горизонтальное проложение (S), м	Описание прохождения части границ	Сведения о согласовании местоположения границ (согласовано/спорное)
от т.	до т.			
1	2	3	4	5
н52317У	н52318У	3,96	—	согласовано
н52318У	н52319У	33,43		
н52319У	н52320У	64,24		
н52320У	52321	17,29		

1	2	3	4	5
52321	52322	72,80	—	согласовано
52322	52323	29,70		
52323	н52317У	16,34		

3. Сведения о характеристиках уточняемого земельного участка с кадастровым номером 68:30:0002018:46 :

№ п/п	Наименование характеристики	Значение характеристики
1	2	3
1.	Адрес земельного участка	—
1.1.	Сведения о местоположении земельного участка (при отсутствии адреса) в структурированном в соответствии с федеральной информационной адресной системой виде	—
1.2.	Дополнительные сведения о местоположении земельного участка	—
2.	Площадь земельного участка ± величина погрешности определения (вычисления) площади (Р ± ΔР), м²	1 755 ± 15,00
3.	Формула, примененная для вычисления предельной погрешности определения площади земельного участка, с подставленными значениями и итоговые (вычисленные) значения	3,5*0,10*√(1 755) = 15
4.	Площадь земельного участка согласно сведениям Единого государственного реестра недвижимости (Ркад), м²	1 755,00
5.	Оценка расхождения Р и Ркад (Р - Ркад), м²	0
6.	Предельный минимальный и максимальный размеры земельного участка (Рмин и Рмакс), м²	Рмин = 200 Рмакс = 5 000
7.	Кадастровый или иной государственный учетный номер (инвентарный) здания, сооружения, объекта незавершенного строительства, расположенного на земельном участке	—
8.	Вид (виды) разрешенного использования	—
8.1.	Дополнительные сведения об использовании земельного участка	—
9.	Сведения о земельных участках (землях общего пользования, территории общего пользования), посредством которых обеспечивается доступ	Земли общего пользования
10.	Иные сведения	—

4. Пояснения к сведениям об уточняемом земельном участке с кадастровым номером 68:30:0002018:46 :

1.	—

1. Сведения о характерных точках границ уточняемого земельного участка с кадастровым номером 68:30:0002018:52 :

Система координат МСК-68, зона 1 Зона № 1

Обозначение характерных точек границ	Координаты, м				Метод определения координат	Формулы, примененные для расчета средней квадратической погрешности определения координат характерных точек границ (Mt), с подставленными в такие формулы значениями и итоговые (вычисленные) значения Mt, м	Описание закрепления точки
	содержатся в Едином государственном реестре недвижимости		определены в результате выполнения комплексных кадастровых работ				
	X	Y	X	Y			
1	2	3	4	5	6	7	8
52324	349 963,73	1 304 205,88	349 963,73	1 304 205,88	Метод спутниковых геодезических измерений (определений)	0,10	—
н52325 У	—	—	349 963,32	1 304 213,57		√(0,08^2 + 0,06^2) = 0,10	
н52326 У	—	—	349 963,33	1 304 219,51			
52327	349 961,23	1 304 245,65	349 961,23	1 304 245,65			
52328	349 961,20	1 304 289,65	349 961,20	1 304 289,65		0,10	
52329	349 961,16	1 304 299,17	349 961,16	1 304 299,17			
н52330 У	—	—	349 947,06	1 304 300,13		√(0,08^2 + 0,06^2) = 0,10	
н52331 У	—	—	349 946,84	1 304 251,18			
н52332 У	—	—	349 946,94	1 304 247,15			
н52333 У	—	—	349 946,91	1 304 243,78			
н52334 У	—	—	349 946,67	1 304 243,02			
н52335 У	—	—	349 946,57	1 304 237,57			

1	2	3	4	5	6	7	8
н52336 У	—	—	349 948,44	1 304 210,97	Метод спутниковых геодезических измерений (определений)	√(0,08^2 + 0,06^2) = 0,10	—
н52337 У	—	—	349 949,04	1 304 205,53			
н52338 У	—	—	349 949,13	1 304 204,73			
52339	349 953,05	1 304 205,04	349 953,05	1 304 205,04		0,10	
52324	349 963,73	1 304 205,88	349 963,73	1 304 205,88			

2. Сведения о частях границ уточняемого земельного участка с кадастровым номером 68:30:0002018:52 :

Обозначение части границ		Горизонтальное проложение (S), м	Описание прохождения части границ	Сведения о согласовании местоположения границ (согласовано/спорное)
от т.	до т.			
1	2	3	4	5
52324	н52325У	7,70	—	согласовано
н52325У	н52326У	5,94		
н52326У	52327	26,22		
52327	52328	44,00		
52328	52329	9,52		
52329	н52330У	14,13		
н52330У	н52331У	48,95		
н52331У	н52332У	4,03		
н52332У	н52333У	3,37		
н52333У	н52334У	0,80		
н52334У	н52335У	5,45		
н52335У	н52336У	26,67		
н52336У	н52337У	5,47		
н52337У	н52338У	0,81		
н52338У	52339	3,93		
52339	52324	10,71		

3. Сведения о характеристиках уточняемого земельного участка с кадастровым номером 68:30:0002018:52 :

№ п/п	Наименование характеристики	Значение характеристики
1	2	3

1	2	3
1.	Адрес земельного участка	—
1.1.	Сведения о местоположении земельного участка (при отсутствии адреса) в структурированном в соответствии с федеральной информационной адресной системой виде	—
1.2.	Дополнительные сведения о местоположении земельного участка	—
2.	Площадь земельного участка ± величина погрешности определения (вычисления) площади (Р ± ΔР), м²	1 382 ± 13,00
3.	Формула, примененная для вычисления предельной погрешности определения площади земельного участка, с подставленными значениями и итоговые (вычисленные) значения	3,5*0,10*√(1 382) = 13
4.	Площадь земельного участка согласно сведениям Единого государственного реестра недвижимости (Ркад), м²	1 382,00
5.	Оценка расхождения Р и Ркад (Р - Ркад), м²	0
6.	Предельный минимальный и максимальный размеры земельного участка (Рмин и Рмакс), м²	Рмин = 200 Рмакс = 5 000
7.	Кадастровый или иной государственный учетный номер (инвентарный) здания, сооружения, объекта незавершенного строительства, расположенного на земельном участке	—
8.	Вид (виды) разрешенного использования	—
8.1.	Дополнительные сведения об использовании земельного участка	—
9.	Сведения о земельных участках (землях общего пользования, территории общего пользования), посредством которых обеспечивается доступ	Земли общего пользования
10.	Иные сведения	—
4. Пояснения к сведениям об уточняемом земельном участке с кадастровым номером		68:30:0002018:52 :
1.	—	

1. Сведения о характерных точках границ уточняемого земельного участка с кадастровым номером 68:30:0002018:53 :

Система координат МСК-68, зона 1 Зона № 1

Обозначение характерных точек границ	Координаты, м				Метод определения координат	Формулы, примененные для расчета средней квадратической погрешности определения координат характерных точек границ (Mt), с подставленными в такие формулы значениями и итоговые (вычисленные) значения Mt, м	Описание закрепления точки
	содержатся в Едином государственном реестре недвижимости		определены в результате выполнения комплексных кадастровых работ				
	X	Y	X	Y			
1	2	3	4	5	6	7	8
19830	110,20	254,14	—	—	Метод спутниковых геодезических измерений (определений)	0,10	—
19831	107,54	222,25	—	—			
19832	104,35	183,99	—	—			
19833	100,15	133,56	—	—			
19834	100,75	133,51	—	—			
19835	98,81	109,89	—	—			
19836	97,57	94,79	—	—			
19837	112,57	93,83	—	—			
19838	113,08	99,28	—	—			
19839	125,95	252,83	—	—			
н19788 У	—	—	349 930,57	1 304 293,00		√(0,08^2 + 0,06^2) = 0,10	
н19814 У	—	—	349 930,20	1 304 258,66			

1	2	3	4	5	6	7	8
н19813 У	—	—	349 931,21	1 304 258,55	Метод спутниковых геодезических измерений (определений)	√(0,08^2 + 0,06^2) = 0,10	—
н19812 У	—	—	349 931,91	1 304 246,98			
н19811 У	—	—	349 932,46	1 304 219,19			
н19810 У	—	—	349 934,19	1 304 203,75			
н52338 У	—	—	349 949,13	1 304 204,73			
н52337 У	—	—	349 949,04	1 304 205,53			
н52336 У	—	—	349 948,44	1 304 210,97			
н52335 У	—	—	349 946,57	1 304 237,57			
н52334 У	—	—	349 946,67	1 304 243,02			
н52333 У	—	—	349 946,91	1 304 243,78			
н52332 У	—	—	349 946,94	1 304 247,15			
н52331 У	—	—	349 946,84	1 304 251,18			
н52330 У	—	—	349 947,06	1 304 300,13			
н19849 У	—	—	349 947,60	1 304 358,94			
н19789 У	—	—	349 930,57	1 304 359,36			
19830	110,20	254,14	—	—		0,10	

2. Сведения о частях границ уточняемого земельного участка с кадастровым номером 68:30:0002018:53 :

Обозначение части границ		Горизонтальное проложение (S), м	Описание прохождения части границ	Сведения о согласовании местоположения границ (согласовано/спорное)
от т.	до т.			

1	2	3	4	5
н19788У	н19814У	34,34	—	согласовано
н19814У	н19813У	1,02		
н19813У	н19812У	11,59		
н19812У	н19811У	27,80		
н19811У	н19810У	15,54		
н19810У	н52338У	14,97		
н52338У	н52337У	0,81		
н52337У	н52336У	5,47		
н52336У	н52335У	26,67		
н52335У	н52334У	5,45		
н52334У	н52333У	0,80		
н52333У	н52332У	3,37		
н52332У	н52331У	4,03		
н52331У	н52330У	48,95		
н52330У	н19849У	58,81		
н19849У	н19789У	17,04		
н19789У	н19788У	66,36		

3. Сведения о характеристиках уточняемого земельного участка с кадастровым номером 68:30:0002018:53 :

№ п/п	Наименование характеристики	Значение характеристики
1	2	3
1.	Адрес земельного участка	—
1.1.	Сведения о местоположении земельного участка (при отсутствии адреса) в структурированном в соответствии с федеральной информационной адресной системой виде	—
1.2.	Дополнительные сведения о местоположении земельного участка	—
2.	Площадь земельного участка ± величина погрешности определения (вычисления) площади (Р ± ΔР), м²	2 494 ± 17,00
3.	Формула, примененная для вычисления предельной погрешности определения площади земельного участка, с подставленными значениями и итоговые (вычисленные) значения	3,5*0,10*√(2 494) = 17
4.	Площадь земельного участка согласно сведениям Единого государственного реестра недвижимости (Ркад), м²	2 494,00

1	2	3
5.	Оценка расхождения Р и Ркад (Р - Ркад), м²	0
6.	Предельный минимальный и максимальный размеры земельного участка (Рмин и Рмакс), м²	Рмин = 200 Рмакс = 5 000
7.	Кадастровый или иной государственный учетный номер (инвентарный) здания, сооружения, объекта незавершенного строительства, расположенного на земельном участке	68:30:0002020:437
8.	Вид (виды) разрешенного использования	—
8.1.	Дополнительные сведения об использовании земельного участка	—
9.	Сведения о земельных участках (землях общего пользования, территории общего пользования), посредством которых обеспечивается доступ	Земли общего пользования
10.	Иные сведения	На местности границы данного земельных участков существуют более 15 лет, его границы в ходе проведения ККР установлены по фактическому пользованию без захвата земель общего пользования, с учетом привязки к смежным земельным участкам, границы которых ранее были установлены в системе координат МСК-68

4. Пояснения к сведениям об уточняемом земельном участке с кадастровым номером 68:30:0002018:53 :

1.	—

1. Сведения о характерных точках границ уточняемого земельного участка с кадастровым номером 68:30:0002018:55 :

Система координат МСК-68, зона 1 Зона № 1

Обозначение характерных точек границ	Координаты, м				Метод определения координат	Формулы, примененные для расчета средней квадратической погрешности определения координат характерных точек границ (Mt), с подставленными в такие формулы значениями и итоговые (вычисленные) значения Mt, м	Описание закрепления точки
	содержатся в Едином государственном реестре недвижимости		определены в результате выполнения комплексных кадастровых работ				
	X	Y	X	Y			
1	2	3	4	5	6	7	8
19793	349 935,74	1 304 204,16	—	—	Метод спутниковых геодезических измерений (определений)	0,10	—
19794	349 933,78	1 304 218,59	—	—			
19795	349 933,41	1 304 226,48	—	—			

1	2	3	4	5	6	7	8
19796	349 932,96	1 304 237,13	—	—	Метод спутниковых геодезических измерений (определений)	0,10	—
19797	349 932,31	1 304 258,66	—	—			
19798	349 931,30	1 304 258,76	—	—			
19799	349 931,34	1 304 274,81	—	—			
19800	349 931,93	1 304 293,10	—	—			
19801	349 914,23	1 304 293,30	—	—			
19802	349 914,91	1 304 272,05	—	—			
19803	349 915,00	1 304 258,80	—	—			
19804	349 916,28	1 304 235,92	—	—			
19805	349 916,92	1 304 232,49	—	—			
19806	349 917,11	1 304 230,32	—	—			
19807	349 916,12	1 304 230,17	—	—			
19808	349 917,83	1 304 218,62	—	—			
19809	349 918,97	1 304 202,06	—	—			
н19810 У	—	—	349 934,19	1 304 203,75		√(0,08^2 + 0,06^2) = 0,10	
н19811 У	—	—	349 932,46	1 304 219,19			
н19812 У	—	—	349 931,91	1 304 246,98			

1	2	3	4	5	6	7	8
н19813 У	—	—	349 931,21	1 304 258,55	Метод спутниковых геодезических измерений (определений)	√(0,08^2 + 0,06^2) = 0,10	—
н19814 У	—	—	349 930,20	1 304 258,66			
н19788 У	—	—	349 930,57	1 304 293,00			
н19792 У	—	—	349 912,87	1 304 293,24			
н19815 У	—	—	349 913,49	1 304 271,99			
н19816 У	—	—	349 913,55	1 304 258,74			
н19817 У	—	—	349 914,77	1 304 235,86			
н19818 У	—	—	349 915,40	1 304 232,43			
н19819 У	—	—	349 915,58	1 304 230,26			
н19820 У	—	—	349 914,59	1 304 230,11			
н19821 У	—	—	349 916,27	1 304 218,55			
н19822 У	—	—	349 917,37	1 304 201,99			
19793	349 935,74	1 304 204,16	—	—		0,10	

2. Сведения о частях границ уточняемого земельного участка с кадастровым номером 68:30:0002018:55 :

Обозначение части границ		Горизонтальное проложение (S), м	Описание прохождения части границ	Сведения о согласовании местоположения границ (согласовано/спорное)
от т.	до т.			
1	2	3	4	5
н19810У	н19811У	15,54	—	согласовано
н19811У	н19812У	27,80		
н19812У	н19813У	11,59		
н19813У	н19814У	1,02		
н19814У	н19788У	34,34		

1	2	3	4	5
н19788У	н19792У	17,70	—	согласовано
н19792У	н19815У	21,26		
н19815У	н19816У	13,25		
н19816У	н19817У	22,91		
н19817У	н19818У	3,49		
н19818У	н19819У	2,18		
н19819У	н19820У	1,00		
н19820У	н19821У	11,68		
н19821У	н19822У	16,60		
н19822У	н19810У	16,91		

3. Сведения о характеристиках уточняемого земельного участка с кадастровым номером 68:30:0002018:55 :

№ п/п	Наименование характеристики	Значение характеристики
1	2	3
1.	Адрес земельного участка	—
1.1.	Сведения о местоположении земельного участка (при отсутствии адреса) в структурированном в соответствии с федеральной информационной адресной системой виде	—
1.2.	Дополнительные сведения о местоположении земельного участка	—
2.	Площадь земельного участка ± величина погрешности определения (вычисления) площади (Р ± ΔР), м²	1 544 ± 14,00
3.	Формула, примененная для вычисления предельной погрешности определения площади земельного участка, с подставленными значениями и итоговые (вычисленные) значения	3,5*0,10*√(1 544) = 14
4.	Площадь земельного участка согласно сведениям Единого государственного реестра недвижимости (Ркад), м²	1 507,00
5.	Оценка расхождения Р и Ркад (Р - Ркад), м²	37
6.	Предельный минимальный и максимальный размеры земельного участка (Рмин и Рмакс), м²	Рмин = 200 Рмакс = 5 000
7.	Кадастровый или иной государственный учетный номер (инвентарный) здания, сооружения, объекта незавершенного строительства, расположенного на земельном участке	68:30:0002020:86
8.	Вид (виды) разрешенного использования	—
8.1.	Дополнительные сведения об использовании земельного участка	—

1	2	3
9.	Сведения о земельных участках (землях общего пользования, территории общего пользования), посредством которых обеспечивается доступ	Земли общего пользования
10.	Иные сведения	На местности границы данного земельных участков существуют более 15 лет, его границы в ходе проведения ККР установлены по фактическому пользованию без захвата земель общего пользования, с учетом привязки к смежным земельным участкам, границы которых ранее были установлены в системе координат МСК-68

4. Пояснения к сведениям об уточняемом земельном участке с кадастровым номером 68:30:0002018:55 :

1.	—

1. Сведения о характерных точках границ уточняемого земельного участка с кадастровым номером 68:30:0002018:58 :

Система координат МСК-68, зона 1 Зона № 1

Обозначение характерных точек границ	Координаты, м				Метод определения координат	Формулы, примененные для расчета средней квадратической погрешности определения координат характерных точек границ (Mt), с подставленными в такие формулы значениями и итоговые (вычисленные) значения Mt, м	Описание закрепления точки
	содержатся в Едином государственном реестре недвижимости		определены в результате выполнения комплексных кадастровых работ				
	X	Y	X	Y			
1	2	3	4	5	6	7	8
19757	95,17	70,95	—	—	Метод спутниковых геодезических измерений (определений)	0,10	—
19758	96,76	70,58	—	—			
19759	99,76	92,60	—	—			
19760	101,01	95,10	—	—			
19761	105,16	94,81	—	—			
19762	104,73	89,85	—	—			
19763	105,53	89,78	—	—			

1	2	3	4	5	6	7	8
19764	110,94	89,34	—	—	Метод спутниковых геодезических измерений (определений)	0,10	—
19765	111,48	95,62	—	—			
19766	118,40	145,20	—	—			
19767	131,19	216,61	—	—			
19768	121,35	218,37	—	—			
19769	108,50	146,58	—	—			
19770	101,70	109,55	—	—			
19771	100,85	109,06	—	—			
19772	98,01	90,45	—	—			
н52311 У	—	—	349 884,46	1 304 315,27		√(0,08^2 + 0,06^2) = 0,10	
н19774 У	—	—	349 883,10	1 304 301,91			
н19775 У	—	—	349 883,16	1 304 276,24			
н19776 У	—	—	349 883,54	1 304 238,59			
н19777 У	—	—	349 882,77	1 304 237,99			
н19778 У	—	—	349 884,07	1 304 221,83			
н19779 У	—	—	349 885,19	1 304 199,94			
н19780 У	—	—	349 897,77	1 304 199,95			

1	2	3	4	5	6	7	8
н19781 У	—	—	349 897,72	1 304 205,10	Метод спутниковых геодезических измерений (определений)	√(0,08^2 + 0,06^2) = 0,10	—
н19782 У	—	—	349 896,56	1 304 220,55			
н19783 У	—	—	349 895,89	1 304 226,82			
н19784 У	—	—	349 893,20	1 304 276,81			
н19785 У	—	—	349 894,00	1 304 307,09			
н19786 У	—	—	349 894,17	1 304 323,76			
н19787 У	—	—	349 884,41	1 304 323,80			
19757	95,17	70,95	—	—		0,10	

2. Сведения о частях границ уточняемого земельного участка с кадастровым номером 68:30:0002018:58 :

Обозначение части границ		Горизонтальное проложение (S), м	Описание прохождения части границ	Сведения о согласовании местоположения границ (согласовано/спорное)
от т.	до т.			
1	2	3	4	5
н52311У	н19774У	13,43	—	согласовано
н19774У	н19775У	25,67		
н19775У	н19776У	37,65		
н19776У	н19777У	0,98		
н19777У	н19778У	16,21		
н19778У	н19779У	21,92		
н19779У	н19780У	12,58		
н19780У	н19781У	5,15		
н19781У	н19782У	15,49		
н19782У	н19783У	6,31		
н19783У	н19784У	50,06		
н19784У	н19785У	30,29		
н19785У	н19786У	16,67		
н19786У	н19787У	9,76		

1	2	3	4	5
н19787У	н52311У	8,53	—	согласовано

3. Сведения о характеристиках уточняемого земельного участка с кадастровым номером 68:30:0002018:58 :

№ п/п	Наименование характеристики	Значение характеристики
1	2	3
1.	Адрес земельного участка	—
1.1.	Сведения о местоположении земельного участка (при отсутствии адреса) в структурированном в соответствии с федеральной информационной адресной системой виде	—
1.2.	Дополнительные сведения о местоположении земельного участка	—
2.	Площадь земельного участка ± величина погрешности определения (вычисления) площади (Р ± ΔР), м²	1 379 ± 13,00
3.	Формула, примененная для вычисления предельной погрешности определения площади земельного участка, с подставленными значениями и итоговые (вычисленные) значения	3,5*0,10*√(1 379) = 13
4.	Площадь земельного участка согласно сведениям Единого государственного реестра недвижимости (Ркад), м²	1 379,00
5.	Оценка расхождения Р и Ркад (Р - Ркад), м²	0
6.	Предельный минимальный и максимальный размеры земельного участка (Рмин и Рмакс), м²	Рмин = 200 Рмакс = 5 000
7.	Кадастровый или иной государственный учетный номер (инвентарный) здания, сооружения, объекта незавершенного строительства, расположенного на земельном участке	68:30:0002020:89
8.	Вид (виды) разрешенного использования	—
8.1.	Дополнительные сведения об использовании земельного участка	—
9.	Сведения о земельных участках (землях общего пользования, территории общего пользования), посредством которых обеспечивается доступ	Земли общего пользования
10.	Иные сведения	На местности границы данного земельных участков существуют более 15 лет, его границы в ходе проведения ККР установлены по фактическому пользованию без захвата земель общего пользования, с учетом привязки к смежным земельным участкам, границы которых ранее были установлены в системе координат МСК-68

4. Пояснения к сведениям об уточняемом земельном участке с кадастровым номером 68:30:0002018:58 :

1.	—

1. Сведения о характерных точках границ уточняемого земельного участка с кадастровым номером 68:30:0002018:60 :

Система координат МСК-68, зона 1 Зона № 1

Обозначение характерных точек границ	Координаты, м				Метод определения координат	Формулы, примененные для расчета средней квадратической погрешности определения координат характерных точек границ (Mt), с подставленными в такие формулы значениями и итоговые (вычисленные) значения Mt, м	Описание закрепления точки
	содержатся в Едином государственном реестре недвижимости		определены в результате выполнения комплексных кадастровых работ				
	X	Y	X	Y			
1	2	3	4	5	6	7	8
48035	349 885,75	1 304 199,57	—	—	Метод спутниковых геодезических измерений (определений)	0,10	—
48036	349 884,57	1 304 219,24	—	—			
48037	349 883,30	1 304 238,03	—	—			
48038	349 884,07	1 304 238,63	—	—			
48039	349 883,69	1 304 276,28	—	—			
48040	349 883,63	1 304 304,86	—	—			
48041	349 870,27	1 304 304,82	—	—			
48042	349 869,89	1 304 253,50	—	—			
48043	349 869,49	1 304 200,91	—	—			
48044	349 869,88	1 304 198,79	—	—			
н19779 У	—	—	349 885,19	1 304 199,94		√(0,08^2 + 0,06^2) = 0,10	
н19778 У	—	—	349 884,07	1 304 221,83			

1	2	3	4	5	6	7	8
н19777 У	—	—	349 882,77	1 304 237,99	Метод спутниковых геодезических измерений (определений)	√(0,08^2 + 0,06^2) = 0,10	—
н19776 У	—	—	349 883,54	1 304 238,59			
н19775 У	—	—	349 883,16	1 304 276,24			
н19774 У	—	—	349 883,10	1 304 301,91			
н48045 У	—	—	349 869,37	1 304 301,51			
н48046 У	—	—	349 869,14	1 304 276,84			
н48047 У	—	—	349 868,95	1 304 256,34			
н48033 У	—	—	349 868,72	1 304 252,93			
н48032 У	—	—	349 868,44	1 304 221,76			
н48031 У	—	—	349 868,96	1 304 200,87			
н48030 У	—	—	349 869,46	1 304 199,08			
48035	349 885,75	1 304 199,57	—	—		0,10	

2. Сведения о частях границ уточняемого земельного участка с кадастровым номером 68:30:0002018:60 :

Обозначение части границ		Горизонтальное проложение (S), м	Описание прохождения части границ	Сведения о согласовании местоположения границ (согласовано/спорное)
от т.	до т.			
1	2	3	4	5
н19779У	н19778У	21,92	—	согласовано
н19778У	н19777У	16,21		
н19777У	н19776У	0,98		
н19776У	н19775У	37,65		
н19775У	н19774У	25,67		
н19774У	н48045У	13,74		
н48045У	н48046У	24,67		

1	2	3	4	5
н48046У	н48047У	20,50	—	согласовано
н48047У	н48033У	3,42		
н48033У	н48032У	31,17		
н48032У	н48031У	20,90		
н48031У	н48030У	1,86		
н48030У	н19779У	15,75		

3. Сведения о характеристиках уточняемого земельного участка с кадастровым номером 68:30:0002018:60 :

№ п/п	Наименование характеристики	Значение характеристики
1	2	3
1.	Адрес земельного участка	—
1.1.	Сведения о местоположении земельного участка (при отсутствии адреса) в структурированном в соответствии с федеральной информационной адресной системой виде	—
1.2.	Дополнительные сведения о местоположении земельного участка	—
2.	Площадь земельного участка ± величина погрешности определения (вычисления) площади (Р ± ΔР), м²	1 503 ± 14,00
3.	Формула, примененная для вычисления предельной погрешности определения площади земельного участка, с подставленными значениями и итоговые (вычисленные) значения	3,5*0,10*√(1 503) = 14
4.	Площадь земельного участка согласно сведениям Единого государственного реестра недвижимости (Ркад), м²	1 500,00
5.	Оценка расхождения Р и Ркад (Р - Ркад), м²	3
6.	Предельный минимальный и максимальный размеры земельного участка (Рмин и Рмакс), м²	Рмин = 200 Рмакс = 5 000
7.	Кадастровый или иной государственный учетный номер (инвентарный) здания, сооружения, объекта незавершенного строительства, расположенного на земельном участке	68:30:0002018:136
8.	Вид (виды) разрешенного использования	—
8.1.	Дополнительные сведения об использовании земельного участка	—
9.	Сведения о земельных участках (землях общего пользования, территории общего пользования), посредством которых обеспечивается доступ	Земли общего пользования

1	2	3
10.	Иные сведения	На местности границы данного земельных участков существуют более 15 лет, его границы в ходе проведения ККР установлены по фактическому пользованию без захвата земель общего пользования, с учетом привязки к смежным земельным участкам, границы которых ранее были установлены в системе координат МСК-68

4. Пояснения к сведениям об уточняемом земельном участке с кадастровым номером 68:30:0002018:60 :

1.	—

1. Сведения о характерных точках границ уточняемого земельного участка с кадастровым номером 68:30:0002018:62 :

Система координат МСК-68, зона 1 Зона № 1

Обозначение характерных точек границ	Координаты, м				Метод определения координат	Формулы, примененные для расчета средней квадратической погрешности определения координат характерных точек границ (Mt), с подставленными в такие формулы значениями и итоговые (вычисленные) значения Mt, м	Описание закрепления точки
	содержатся в Едином государственном реестре недвижимости		определены в результате выполнения комплексных кадастровых работ				
	X	Y	X	Y			
1	2	3	4	5	6	7	8
48026	109,09	86,16	—	—	Метод спутниковых геодезических измерений (определений)	0,10	—
48027	123,08	136,85	—	—			
48028	98,26	145,85	—	—			
48029	81,13	96,29	—	—			
н48030 У	—	—	349 869,46	1 304 199,08		√(0,08^2 + 0,06^2) = 0,10	
н48031 У	—	—	349 868,96	1 304 200,87			
н48032 У	—	—	349 868,44	1 304 221,76			
н48033 У	—	—	349 868,72	1 304 252,93			

1	2	3	4	5	6	7	8
н48034 У	—	—	349 847,40	1 304 255,13	Метод спутниковых геодезических измерений (определений)	√(0,08^2 + 0,06^2) = 0,10	—
н50224 У	—	—	349 841,80	1 304 255,36			
н50223 У	—	—	349 840,58	1 304 234,60			
н50222 У	—	—	349 839,24	1 304 214,93			
н50221 У	—	—	349 837,66	1 304 203,20			
48026	109,09	86,16	—	—		0,10	

2. Сведения о частях границ уточняемого земельного участка с кадастровым номером 68:30:0002018:62 :

Обозначение части границ		Горизонтальное проложение (S), м	Описание прохождения части границ	Сведения о согласовании местоположения границ (согласовано/спорное)
от т.	до т.			
1	2	3	4	5
н48030У	н48031У	1,86	—	согласовано
н48031У	н48032У	20,90		
н48032У	н48033У	31,17		
н48033У	н48034У	21,43		
н48034У	н50224У	5,60		
н50224У	н50223У	20,80		
н50223У	н50222У	19,72		
н50222У	н50221У	11,84		
н50221У	н48030У	32,07		

3. Сведения о характеристиках уточняемого земельного участка с кадастровым номером 68:30:0002018:62 :

№ п/п	Наименование характеристики	Значение характеристики
1	2	3
1.	Адрес земельного участка	—
1.1.	Сведения о местоположении земельного участка (при отсутствии адреса) в структурированном в соответствии с федеральной информационной адресной системой виде	—
1.2.	Дополнительные сведения о местоположении земельного участка	—

1	2	3
2.	Площадь земельного участка ± величина погрешности определения (вычисления) площади (Р ± ΔР), м²	1 523 ± 14,00
3.	Формула, примененная для вычисления предельной погрешности определения площади земельного участка, с подставленными значениями и итоговые (вычисленные) значения	3,5*0,10*√(1 523) = 14
4.	Площадь земельного участка согласно сведениям Единого государственного реестра недвижимости (Ркад), м²	1 472,00
5.	Оценка расхождения Р и Ркад (Р - Ркад), м²	51
6.	Предельный минимальный и максимальный размеры земельного участка (Рмин и Рмакс), м²	Рмин = 200 Рмакс = 5 000
7.	Кадастровый или иной государственный учетный номер (инвентарный) здания, сооружения, объекта незавершенного строительства, расположенного на земельном участке	68:30:0002020:326
8.	Вид (виды) разрешенного использования	—
8.1.	Дополнительные сведения об использовании земельного участка	—
9.	Сведения о земельных участках (землях общего пользования, территории общего пользования), посредством которых обеспечивается доступ	Земли общего пользования
10.	Иные сведения	На местности границы данного земельных участков существуют более 15 лет, его границы в ходе проведения ККР установлены по фактическому пользованию без захвата земель общего пользования, с учетом привязки к смежным земельным участкам, границы которых ранее были установлены в системе координат МСК-68
4. Пояснения к сведениям об уточняемом земельном участке с кадастровым номером		68:30:0002018:62 :
1.	—	

1. Сведения о характерных точках границ уточняемого земельного участка с кадастровым номером 68:30:0002018:65 :

Система координат МСК-68, зона 1 Зона № 1

Обозначение характерных точек границ	Координаты, м				Метод определения координат	Формулы, примененные для расчета средней квадратической погрешности определения координат характерных точек границ (Mt), с подставленными в такие формулы значениями и итоговые (вычисленные) значения Mt, м	Описание закрепления точки
	содержатся в Едином государственном реестре недвижимости		определены в результате выполнения комплексных кадастровых работ				
	X	Y	X	Y			
1	2	3	4	5	6	7	8
50780	125,99	80,80	—	—	Метод спутниковых геодезических измерений (определений)	0,10	—
50781	137,03	115,28	—	—			
50782	121,37	116,07	—	—			
50783	108,33	92,24	—	—			
н50784У	—	—	349 997,62	1 304 432,16		√(0,08^2 + 0,06^2) = 0,10	
н50785У	—	—	350 017,86	1 304 427,92			
н50786У	—	—	350 016,85	1 304 458,08			
н50787У	—	—	349 997,02	1 304 458,00			
50780	125,99	80,80	—	—		0,10	

2. Сведения о частях границ уточняемого земельного участка с кадастровым номером 68:30:0002018:65 :

Обозначение части границ		Горизонтальное проложение (S), м	Описание прохождения части границ	Сведения о согласовании местоположения границ (согласовано/спорное)
от т.	до т.			
1	2	3	4	5
н50784У	н50785У	20,68	—	согласовано
н50785У	н50786У	30,18		

1	2	3	4	5
н50786У	н50787У	19,83	—	согласовано
н50787У	н50784У	25,85		

3. Сведения о характеристиках уточняемого земельного участка с кадастровым номером 68:30:0002018:65 :

№ п/п	Наименование характеристики	Значение характеристики
1	2	3
1.	Адрес земельного участка	—
1.1.	Сведения о местоположении земельного участка (при отсутствии адреса) в структурированном в соответствии с федеральной информационной адресной системой виде	—
1.2.	Дополнительные сведения о местоположении земельного участка	—
2.	Площадь земельного участка ± величина погрешности определения (вычисления) площади (Р ± ΔР), м²	559 ± 8,00
3.	Формула, примененная для вычисления предельной погрешности определения площади земельного участка, с подставленными значениями и итоговые (вычисленные) значения	3,5*0,10*√(559) = 8
4.	Площадь земельного участка согласно сведениям Единого государственного реестра недвижимости (Ркад), м²	559,00
5.	Оценка расхождения Р и Ркад (Р - Ркад), м²	0
6.	Предельный минимальный и максимальный размеры земельного участка (Рмин и Рмакс), м²	Рмин = 200 Рмакс = 5 000
7.	Кадастровый или иной государственный учетный номер (инвентарный) здания, сооружения, объекта незавершенного строительства, расположенного на земельном участке	68:30:0002014:77
8.	Вид (виды) разрешенного использования	—
8.1.	Дополнительные сведения об использовании земельного участка	—
9.	Сведения о земельных участках (землях общего пользования, территории общего пользования), посредством которых обеспечивается доступ	Земли общего пользования
10.	Иные сведения	На местности границы данного земельных участков существуют более 15 лет, его границы в ходе проведения ККР установлены по фактическому пользованию без захвата земель общего пользования, с учетом привязки к смежным земельным участкам, границы которых ранее были установлены в системе координат МСК-68

4. Пояснения к сведениям об уточняемом земельном участке с кадастровым номером 68:30:0002018:65 :

1.	—

1. Сведения о характерных точках границ уточняемого земельного участка с кадастровым номером 68:30:0002018:67 :

Система координат МСК-68, зона 1 Зона № 1

Обозначение характерных точек границ	Координаты, м				Метод определения координат	Формулы, примененные для расчета средней квадратической погрешности определения координат характерных точек границ (Mt), с подставленными в такие формулы значениями и итоговые (вычисленные) значения Mt, м	Описание закрепления точки
	содержатся в Едином государственном реестре недвижимости		определены в результате выполнения комплексных кадастровых работ				
	X	Y	X	Y			
1	2	3	4	5	6	7	8
47991	20,88	123,74	—	—	Метод спутниковых геодезических измерений (определений)	0,10	—
47992	14,44	99,58	—	—			
47993	11,46	88,42	—	—			
47994	32,23	82,88	—	—			
47995	32,06	82,20	—	—			
47996	70,86	71,88	—	—			
47997	73,16	80,53	—	—			
47998	93,17	74,71	—	—			
47999	98,50	74,04	—	—			
48000	110,80	114,87	—	—			
48001	117,60	138,93	—	—			

1	2	3	4	5	6	7	8
48002	99,17	144,14	—	—	Метод спутниковых геодезических измерений (определений)	0,10	—
48003	97,92	139,71	—	—			
48004	95,36	139,91	—	—			
48005	90,84	141,00	—	—			
48006	86,97	124,96	—	—			
48007	73,70	128,15	—	—			
48008	72,67	123,76	—	—			
48009	71,98	123,46	—	—			
48010	46,93	129,44	—	—			
48011	45,56	123,70	—	—			
48012	43,76	117,41	—	—			
48013	30,54	121,16	—	—			
48014	20,88	123,74	—	—			
н40184 У	—	—	350 159,67	1 304 390,94		√(0,08^2 + 0,06^2) = 0,10	
н40183 У	—	—	350 159,68	1 304 365,09			
н40182 У	—	—	350 159,66	1 304 356,33			
н40181 У	—	—	350 159,66	1 304 352,93			

1	2	3	4	5	6	7	8
н48015 У	—	—	350 165,99	1 304 352,84	Метод спутниковых геодезических измерений (определений)	√(0,08^2 + 0,06^2) = 0,10	—
н48016 У	—	—	350 181,18	1 304 352,65			
н48017 У	—	—	350 181,17	1 304 352,14			
н48018 У	—	—	350 218,42	1 304 352,15			
н48019 У	—	—	350 218,03	1 304 360,77			
н48020 У	—	—	350 241,76	1 304 360,23			
н48021 У	—	—	350 245,88	1 304 360,79			
н48022 У	—	—	350 249,65	1 304 397,90			
н48023 У	—	—	350 250,96	1 304 426,02			
н48024 У	—	—	350 231,67	1 304 426,79			
н48025 У	—	—	350 231,58	1 304 421,79			
н29968 У	—	—	350 224,23	1 304 421,90			
н29967 У	—	—	350 223,86	1 304 406,21			
н29966 У	—	—	350 207,69	1 304 406,33			
н40207 У	—	—	350 207,65	1 304 402,36			
н40206 У	—	—	350 207,06	1 304 401,89			
н40195 У	—	—	350 181,26	1 304 402,70			

1	2	3	4	5	6	7	8
н40194 У	—	—	350 181,24	1 304 396,12	Метод спутниковых геодезических измерений (определений)	√(0,08^2 + 0,06^2) = 0,10	—
н40193 У	—	—	350 175,57	1 304 390,91			
н40192 У	—	—	350 169,67	1 304 390,93			
47991	20,88	123,74	—	—		0,10	

2. Сведения о частях границ уточняемого земельного участка с кадастровым номером 68:30:0002018:67 :

Обозначение части границ		Горизонтальное проложение (S), м	Описание прохождения части границ	Сведения о согласовании местоположения границ (согласовано/спорное)
от т.	до т.			
1	2	3	4	5
н40184У	н40183У	25,85	—	согласовано
н40183У	н40182У	8,76		
н40182У	н40181У	3,40		
н40181У	н48015У	6,33		
н48015У	н48016У	15,19		
н48016У	н48017У	0,51		
н48017У	н48018У	37,25		
н48018У	н48019У	8,63		
н48019У	н48020У	23,74		
н48020У	н48021У	4,16		
н48021У	н48022У	37,30		
н48022У	н48023У	28,15		
н48023У	н48024У	19,31		
н48024У	н48025У	5,00		
н48025У	н29968У	7,35		
н29968У	н29967У	15,69		
н29967У	н29966У	16,17		
н29966У	н40207У	3,97		
н40207У	н40206У	0,75		
н40206У	н40195У	25,81		
н40195У	н40194У	6,58		
н40194У	н40193У	7,70		

1	2	3	4	5
н40193У	н40192У	5,90	—	согласовано
н40192У	н40184У	10,00		

3. Сведения о характеристиках уточняемого земельного участка с кадастровым номером 68:30:0002018:67 :

№ п/п	Наименование характеристики	Значение характеристики
1	2	3
1.	Адрес земельного участка	—
1.1.	Сведения о местоположении земельного участка (при отсутствии адреса) в структурированном в соответствии с федеральной информационной адресной системой виде	—
1.2.	Дополнительные сведения о местоположении земельного участка	—
2.	Площадь земельного участка ± величина погрешности определения (вычисления) площади (Р ± ΔР), м²	4 601 ± 24,00
3.	Формула, примененная для вычисления предельной погрешности определения площади земельного участка, с подставленными значениями и итоговые (вычисленные) значения	3,5*0,10*√(4 601) = 24
4.	Площадь земельного участка согласно сведениям Единого государственного реестра недвижимости (Ркад), м²	4 601,00
5.	Оценка расхождения Р и Ркад (Р - Ркад), м²	0
6.	Предельный минимальный и максимальный размеры земельного участка (Рмин и Рмакс), м²	— —
7.	Кадастровый или иной государственный учетный номер (инвентарный) здания, сооружения, объекта незавершенного строительства, расположенного на земельном участке	68:30:0002018:111; 68:30:0002018:112; 68:30:0002018:113; 68:30:0002018:114
8.	Вид (виды) разрешенного использования	—
8.1.	Дополнительные сведения об использовании земельного участка	—
9.	Сведения о земельных участках (землях общего пользования, территории общего пользования), посредством которых обеспечивается доступ	Земли общего пользования
10.	Иные сведения	На местности границы данного земельных участков существуют более 15 лет, его границы в ходе проведения ККР установлены по фактическому пользованию без захвата земель общего пользования, с учетом привязки к смежным земельным участкам, границы которых ранее были установлены в системе координат МСК-68

4. Пояснения к сведениям об уточняемом земельном участке с кадастровым номером 68:30:0002018:67 :

1.	—

1. Сведения о характерных точках границ уточняемого земельного участка с кадастровым номером 68:30:0002018:71 :

Система координат МСК-68, зона 1 Зона № 1

Обозначение характерных точек границ	Координаты, м				Метод определения координат	Формулы, примененные для расчета средней квадратической погрешности определения координат характерных точек границ (Mt), с подставленными в такие формулы значениями и итоговые (вычисленные) значения Mt, м	Описание закрепления точки
	содержатся в Едином государственном реестре недвижимости		определены в результате выполнения комплексных кадастровых работ				
	X	Y	X	Y			
1	2	3	4	5	6	7	8
15983	349 963,17	1 304 245,82	—	—	Метод спутниковых геодезических измерений (определений)	0,10	—
15984	349 964,05	1 304 235,82	—	—			
15985	349 964,83	1 304 225,80	—	—			
15986	349 965,07	1 304 222,29	—	—			
15987	349 973,33	1 304 223,00	—	—			
15988	349 974,43	1 304 210,02	—	—			
15989	349 979,66	1 304 210,37	—	—			
15990	349 974,78	1 304 289,73	—	—			
15991	349 961,20	1 304 289,65	—	—			
52327	349 961,23	1 304 245,65	349 961,23	1 304 245,65		√(0,08^2 + 0,06^2) = 0,10	
н52326 У	—	—	349 963,33	1 304 219,51			

1	2	3	4	5	6	7	8
н52325 У	—	—	349 963,32	1 304 213,57	Метод спутниковых геодезических измерений (определений)	√(0,08^2 + 0,06^2) = 0,10	—
н15995 У	—	—	349 963,35	1 304 213,02			
н15977 У	—	—	349 978,92	1 304 213,13			
н15976 У	—	—	349 978,97	1 304 226,97			
н15975 У	—	—	349 978,31	1 304 248,58			
н15974 У	—	—	349 978,32	1 304 275,74			
н15996 У	—	—	349 961,21	1 304 275,90			
15983	349 963,17	1 304 245,82	—	—		0,10	

2. Сведения о частях границ уточняемого земельного участка с кадастровым номером 68:30:0002018:71 :

Обозначение части границ		Горизонтальное проложение (S), м	Описание прохождения части границ	Сведения о согласовании местоположения границ (согласовано/спорное)
от т.	до т.			
1	2	3	4	5
52327	н52326У	26,22	—	согласовано
н52326У	н52325У	5,94		
н52325У	н15995У	0,55		
н15995У	н15977У	15,57		
н15977У	н15976У	13,84		
н15976У	н15975У	21,62		
н15975У	н15974У	27,16		
н15974У	н15996У	17,11		
н15996У	52327	30,25		

3. Сведения о характеристиках уточняемого земельного участка с кадастровым номером 68:30:0002018:71 :

№ п/п	Наименование характеристики	Значение характеристики
1	2	3

1	2	3
1.	Адрес земельного участка	—
1.1.	Сведения о местоположении земельного участка (при отсутствии адреса) в структурированном в соответствии с федеральной информационной адресной системой виде	—
1.2.	Дополнительные сведения о местоположении земельного участка	—
2.	Площадь земельного участка ± величина погрешности определения (вычисления) площади (Р ± ΔР), м²	1 047 ± 11,00
3.	Формула, примененная для вычисления предельной погрешности определения площади земельного участка, с подставленными значениями и итоговые (вычисленные) значения	3,5*0,10*√(1 047) = 11
4.	Площадь земельного участка согласно сведениям Единого государственного реестра недвижимости (Ркад), м²	1 047,00
5.	Оценка расхождения Р и Ркад (Р - Ркад), м²	0
6.	Предельный минимальный и максимальный размеры земельного участка (Рмин и Рмакс), м²	Рмин = 200 Рмакс = 5 000
7.	Кадастровый или иной государственный учетный номер (инвентарный) здания, сооружения, объекта незавершенного строительства, расположенного на земельном участке	68:30:0002018:108; 68:30:0002018:147
8.	Вид (виды) разрешенного использования	—
8.1.	Дополнительные сведения об использовании земельного участка	—
9.	Сведения о земельных участках (землях общего пользования, территории общего пользования), посредством которых обеспечивается доступ	Земли общего пользования
10.	Иные сведения	На местности границы данного земельных участков существуют более 15 лет, его границы в ходе проведения ККР установлены по фактическому пользованию без захвата земель общего пользования, с учетом привязки к смежным земельным участкам, границы которых ранее были установлены в системе координат МСК-68
4. Пояснения к сведениям об уточняемом земельном участке с кадастровым номером		68:30:0002018:71 :
1.	—	

1. Сведения о характерных точках границ уточняемого земельного участка с кадастровым номером 68:30:0002018:72 :

Система координат МСК-68, зона 1 Зона № 1

Обозначение характерных точек границ	Координаты, м				Метод определения координат	Формулы, примененные для расчета средней квадратической погрешности определения координат характерных точек границ (Mt), с подставленными в такие формулы значениями и итоговые (вычисленные) значения Mt, м	Описание закрепления точки
	содержатся в Едином государственном реестре недвижимости		определены в результате выполнения комплексных кадастровых работ				
	X	Y	X	Y			
1	2	3	4	5	6	7	8
15961	89,87	253,37	—	—	Метод спутниковых геодезических измерений (определений)	0,10	—
15962	91,58	267,37	—	—			
15963	70,86	267,78	—	—			
15964	58,33	192,59	—	—			
15965	72,15	190,29	—	—			
15966	64,15	111,29	—	—			
15967	68,55	110,95	—	—			
15968	69,71	119,88	—	—			
15969	72,75	119,54	—	—			
15970	76,64	145,93	—	—			
15971	74,58	146,32	—	—			
н10496 У	—	—	349 997,32	1 304 209,77		√(0,08^2 + 0,06^2) = 0,10	

1	2	3	4	5	6	7	8
н10495 У	—	—	349 997,20	1 304 217,50	Метод спутниковых геодезических измерений (определений)	√(0,08^2 + 0,06^2) = 0,10	—
н10503 У	—	—	349 997,06	1 304 225,47			
н10502 У	—	—	349 995,99	1 304 246,48			
н50461 У	—	—	349 997,57	1 304 277,37			
н50460 У	—	—	349 998,21	1 304 287,07			
н15972 У	—	—	349 996,90	1 304 334,34			
н15973 У	—	—	349 978,84	1 304 334,72			
н15974 У	—	—	349 978,32	1 304 275,74			
н15975 У	—	—	349 978,31	1 304 248,58			
н15976 У	—	—	349 978,97	1 304 226,97			
н15977 У	—	—	349 978,92	1 304 213,13			
н15978 У	—	—	349 991,77	1 304 213,00			
н15979 У	—	—	349 991,77	1 304 207,35			
н15980 У	—	—	349 995,10	1 304 207,33			
н15981 У	—	—	349 995,08	1 304 209,30			
н15982 У	—	—	349 997,37	1 304 209,26			
15961	89,87	253,37	—	—		0,10	

2. Сведения о частях границ уточняемого земельного участка с кадастровым номером 68:30:0002018:72 :

Обозначение части границ		Горизонтальное проложение (S), м	Описание прохождения части границ	Сведения о согласовании местоположения границ (согласовано/спорное)
от т.	до т.			
1	2	3	4	5
н10496У	н10495У	7,73	—	согласовано
н10495У	н10503У	7,97		
н10503У	н10502У	21,04		
н10502У	н50461У	30,93		
н50461У	н50460У	9,72		
н50460У	н15972У	47,29		
н15972У	н15973У	18,06		
н15973У	н15974У	58,98		
н15974У	н15975У	27,16		
н15975У	н15976У	21,62		
н15976У	н15977У	13,84		
н15977У	н15978У	12,85		
н15978У	н15979У	5,65		
н15979У	н15980У	3,33		
н15980У	н15981У	1,97		
н15981У	н15982У	2,29		
н15982У	н10496У	0,51		

3. Сведения о характеристиках уточняемого земельного участка с кадастровым номером 68:30:0002018:72 :

№ п/п	Наименование характеристики	Значение характеристики
1	2	3
1.	Адрес земельного участка	—
1.1.	Сведения о местоположении земельного участка (при отсутствии адреса) в структурированном в соответствии с федеральной информационной адресной системой виде	—
1.2.	Дополнительные сведения о местоположении земельного участка	—
2.	Площадь земельного участка ± величина погрешности определения (вычисления) площади (Р ± ΔР), м²	2 286 ± 17,00

1	2	3
3.	Формула, примененная для вычисления предельной погрешности определения площади земельного участка, с подставленными значениями и итоговые (вычисленные) значения	3,5*0,10*√(2 286) = 17
4.	Площадь земельного участка согласно сведениям Единого государственного реестра недвижимости (Ркад), м²	2 286,00
5.	Оценка расхождения Р и Ркад (Р - Ркад), м²	0
6.	Предельный минимальный и максимальный размеры земельного участка (Рмин и Рмакс), м²	Рмин = 200 Рмакс = 5 000
7.	Кадастровый или иной государственный учетный номер (инвентарный) здания, сооружения, объекта незавершенного строительства, расположенного на земельном участке	68:30:0002018:108
8.	Вид (виды) разрешенного использования	—
8.1.	Дополнительные сведения об использовании земельного участка	—
9.	Сведения о земельных участках (землях общего пользования, территории общего пользования), посредством которых обеспечивается доступ	Земли общего пользования
10.	Иные сведения	На местности границы данного земельных участков существуют более 15 лет, его границы в ходе проведения ККР установлены по фактическому пользованию без захвата земель общего пользования, с учетом привязки к смежным земельным участкам, границы которых ранее были установлены в системе координат МСК-68

4. Пояснения к сведениям об уточняемом земельном участке с кадастровым номером 68:30:0002018:72 :

1.	—

1. Сведения о характерных точках границ уточняемого земельного участка с кадастровым номером 68:30:0002018:76 :

Система координат МСК-68, зона 1 Зона № 1

Обозначение характерных точек границ	Координаты, м				Метод определения координат	Формулы, примененные для расчета средней квадратической погрешности определения координат характерных точек границ (Mt), с подставленными в такие формулы значениями и итоговые (вычисленные) значения Mt, м	Описание закрепления точки
	содержатся в Едином государственном реестре недвижимости		определены в результате выполнения комплексных кадастровых работ				
	X	Y	X	Y			
1	2	3	4	5	6	7	8

1	2	3	4	5	6	7	8
19225	-3 496,33	2 993,76	—	—	Метод спутниковых геодезических измерений (определений)	0,10	—
19226	-3 496,33	2 989,76	—	—			
19227	-3 492,33	2 989,76	—	—			
19228	-3 492,33	2 993,76	—	—			
н10421 У	—	—	350 159,91	1 304 330,36		√(0,08^2 + 0,06^2) = 0,10	
н7808У	—	—	350 159,41	1 304 326,39			
н7807У	—	—	350 163,38	1 304 325,90			
н19229 У	—	—	350 163,88	1 304 329,86			
19225	-3 496,33	2 993,76	—	—		0,10	

2. Сведения о частях границ уточняемого земельного участка с кадастровым номером 68:30:0002018:76 :

Обозначение части границ		Горизонтальное проложение (S), м	Описание прохождения части границ	Сведения о согласовании местоположения границ (согласовано/спорное)
от т.	до т.			
1	2	3	4	5
н10421У	н7808У	4,00	—	согласовано
н7808У	н7807У	4,00		
н7807У	н19229У	3,99		
н19229У	н10421У	4,00		

3. Сведения о характеристиках уточняемого земельного участка с кадастровым номером 68:30:0002018:76 :

№ п/п	Наименование характеристики	Значение характеристики
1	2	3

1	2	3
1.	Адрес земельного участка	—
1.1.	Сведения о местоположении земельного участка (при отсутствии адреса) в структурированном в соответствии с федеральной информационной адресной системой виде	—
1.2.	Дополнительные сведения о местоположении земельного участка	—
2.	Площадь земельного участка ± величина погрешности определения (вычисления) площади (Р ± ΔР), м²	16 ± 1,00
3.	Формула, примененная для вычисления предельной погрешности определения площади земельного участка, с подставленными значениями и итоговые (вычисленные) значения	3,5*0,10*√(16) = 1
4.	Площадь земельного участка согласно сведениям Единого государственного реестра недвижимости (Ркад), м²	16,00
5.	Оценка расхождения Р и Ркад (Р - Ркад), м²	0
6.	Предельный минимальный и максимальный размеры земельного участка (Рмин и Рмакс), м²	— —
7.	Кадастровый или иной государственный учетный номер (инвентарный) здания, сооружения, объекта незавершенного строительства, расположенного на земельном участке	68:30:0000000:234; 68:30:0000000:603
8.	Вид (виды) разрешенного использования	—
8.1.	Дополнительные сведения об использовании земельного участка	—
9.	Сведения о земельных участках (землях общего пользования, территории общего пользования), посредством которых обеспечивается доступ	Земли общего пользования
10.	Иные сведения	На местности границы данного земельных участков существуют более 15 лет, его границы в ходе проведения ККР установлены по фактическому пользованию без захвата земель общего пользования, с учетом привязки к смежным земельным участкам, границы которых ранее были установлены в системе координат МСК-68
4. Пояснения к сведениям об уточняемом земельном участке с кадастровым номером		68:30:0002018:76 :
1.	—	

1. Сведения о характерных точках границ уточняемого земельного участка с кадастровым номером 68:30:0002018:78 :

Система координат МСК-68, зона 1 Зона № 1

Обозначение характерных точек границ	Координаты, м				Метод определения координат	Формулы, примененные для расчета средней квадратической погрешности определения координат характерных точек границ (Mt), с подставленными в такие формулы значениями и итоговые (вычисленные) значения Mt, м	Описание закрепления точки
	содержатся в Едином государственном реестре недвижимости		определены в результате выполнения комплексных кадастровых работ				
	X	Y	X	Y			
1	2	3	4	5	6	7	8
52290	350 242,71	1 304 322,13	350 242,71	1 304 322,13	Метод спутниковых геодезических измерений (определений)	0,10	—
52291	350 242,92	1 304 336,70	350 242,92	1 304 336,70			
52292	350 242,95	1 304 347,64	350 242,95	1 304 347,64			
52293	350 242,49	1 304 350,59	350 242,49	1 304 350,59			
52294	350 242,49	1 304 357,63	350 242,49	1 304 357,63			
52295	350 238,59	1 304 357,89	350 238,59	1 304 357,89			
52296	350 231,58	1 304 357,91	350 231,58	1 304 357,91			
52297	350 231,70	1 304 355,36	350 231,70	1 304 355,36			
52298	350 231,12	1 304 327,48	350 231,12	1 304 327,48			
52299	350 230,67	1 304 327,46	350 230,67	1 304 327,46			
52300	350 230,90	1 304 321,56	350 230,90	1 304 321,56			
52301	350 231,19	1 304 321,57	350 231,19	1 304 321,57			

1	2	3	4	5	6	7	8
52302	350 231,18	1 304 314,68	350 231,18	1 304 314,68	Метод спутниковых геодезических измерений (определений)	0,10	—
52303	350 242,56	1 304 314,57	350 242,56	1 304 314,57			
52290	350 242,71	1 304 322,13	350 242,71	1 304 322,13			

2. Сведения о частях границ уточняемого земельного участка с кадастровым номером 68:30:0002018:78 :

Обозначение части границ		Горизонтальное проложение (S), м	Описание прохождения части границ	Сведения о согласовании местоположения границ (согласовано/спорное)
от т.	до т.			
1	2	3	4	5
52290	52291	14,57	—	согласовано
52291	52292	10,94		
52292	52293	2,99		
52293	52294	7,04		
52294	52295	3,91		
52295	52296	7,01		
52296	52297	2,55		
52297	52298	27,89		
52298	52299	0,45		
52299	52300	5,90		
52300	52301	0,29		
52301	52302	6,89		
52302	52303	11,38		
52303	52290	7,56		

3. Сведения о характеристиках уточняемого земельного участка с кадастровым номером 68:30:0002018:78 :

№ п/п	Наименование характеристики	Значение характеристики
1	2	3
1.	Адрес земельного участка	—
1.1.	Сведения о местоположении земельного участка (при отсутствии адреса) в структурированном в соответствии с федеральной информационной адресной системой виде	—
1.2.	Дополнительные сведения о местоположении земельного участка	—

1	2	3
2.	Площадь земельного участка ± величина погрешности определения (вычисления) площади (Р ± ΔР), м²	495 ± 8,00
3.	Формула, примененная для вычисления предельной погрешности определения площади земельного участка, с подставленными значениями и итоговые (вычисленные) значения	3,5*0,10*√(495) = 8
4.	Площадь земельного участка согласно сведениям Единого государственного реестра недвижимости (Ркад), м²	495,00
5.	Оценка расхождения Р и Ркад (Р - Ркад), м²	0
6.	Предельный минимальный и максимальный размеры земельного участка (Рмин и Рмакс), м²	Рмин = 200 Рмакс = 5 000
7.	Кадастровый или иной государственный учетный номер (инвентарный) здания, сооружения, объекта незавершенного строительства, расположенного на земельном участке	—
8.	Вид (виды) разрешенного использования	—
8.1.	Дополнительные сведения об использовании земельного участка	—
9.	Сведения о земельных участках (землях общего пользования, территории общего пользования), посредством которых обеспечивается доступ	Земли общего пользования
10.	Иные сведения	—

4. Пояснения к сведениям об уточняемом земельном участке с кадастровым номером 68:30:0002018:78 :

1.	—

1. Сведения о характерных точках границ уточняемого земельного участка с кадастровым номером 68:30:0002018:79 :

Система координат МСК-68, зона 1 Зона № 1

Обозначение характерных точек границ	Координаты, м				Метод определения координат	Формулы, примененные для расчета средней квадратической погрешности определения координат характерных точек границ (Mt), с подставленными в такие формулы значениями и итоговые (вычисленные) значения Mt, м	Описание закрепления точки
	содержатся в Едином государственном реестре недвижимости		определены в результате выполнения комплексных кадастровых работ				
	X	Y	X	Y			
1	2	3	4	5	6	7	8

1	2	3	4	5	6	7	8
19221	97,80	112,67	—	—	Метод спутниковых геодезических измерений (определений)	0,10	—
19222	98,33	118,03	—	—			
19223	92,65	118,58	—	—			
19224	91,45	115,47	—	—			
н30566 У	—	—	350 165,28	1 304 347,47		√(0,08^2 + 0,06^2) = 0,10	
н48015 У	—	—	350 165,99	1 304 352,84			
н30568 У	—	—	350 159,66	1 304 352,93			
н40180 У	—	—	350 158,72	1 304 349,73			
19221	97,80	112,67	—	—		0,10	

2. Сведения о частях границ уточняемого земельного участка с кадастровым номером 68:30:0002018:79 :

Обозначение части границ		Горизонтальное проложение (S), м	Описание прохождения части границ	Сведения о согласовании местоположения границ (согласовано/спорное)
от т.	до т.			
1	2	3	4	5
н30566У	н48015У	5,42	—	согласовано
н48015У	н30568У	6,33		
н30568У	н40180У	3,34		
н40180У	н30566У	6,94		

3. Сведения о характеристиках уточняемого земельного участка с кадастровым номером 68:30:0002018:79 :

№ п/п	Наименование характеристики	Значение характеристики
1	2	3

1	2	3
1.	Адрес земельного участка	—
1.1.	Сведения о местоположении земельного участка (при отсутствии адреса) в структурированном в соответствии с федеральной информационной адресной системой виде	—
1.2.	Дополнительные сведения о местоположении земельного участка	—
2.	Площадь земельного участка ± величина погрешности определения (вычисления) площади (Р ± ΔР), м²	29 ± 2,00
3.	Формула, примененная для вычисления предельной погрешности определения площади земельного участка, с подставленными значениями и итоговые (вычисленные) значения	3,5*0,10*√(29) = 2
4.	Площадь земельного участка согласно сведениям Единого государственного реестра недвижимости (Ркад), м²	27,00
5.	Оценка расхождения Р и Ркад (Р - Ркад), м²	2
6.	Предельный минимальный и максимальный размеры земельного участка (Рмин и Рмакс), м²	Рмин = 10 Рмакс = 180
7.	Кадастровый или иной государственный учетный номер (инвентарный) здания, сооружения, объекта незавершенного строительства, расположенного на земельном участке	68:30:0002018:129
8.	Вид (виды) разрешенного использования	—
8.1.	Дополнительные сведения об использовании земельного участка	—
9.	Сведения о земельных участках (землях общего пользования, территории общего пользования), посредством которых обеспечивается доступ	Земли общего пользования
10.	Иные сведения	На местности границы данного земельных участков существуют более 15 лет, его границы в ходе проведения ККР установлены по фактическому пользованию без захвата земель общего пользования, с учетом привязки к смежным земельным участкам, границы которых ранее были установлены в системе координат МСК-68
4. Пояснения к сведениям об уточняемом земельном участке с кадастровым номером		68:30:0002018:79 :
1.	—	

1. Сведения о характерных точках границ уточняемого земельного участка с кадастровым номером 68:30:0002018:80 :

Система координат МСК-68, зона 1 Зона № 1

Обозначение характерных точек границ	Координаты, м				Метод определения координат	Формулы, примененные для расчета средней квадратической погрешности определения координат характерных точек границ (Mt), с подставленными в такие формулы значениями и итоговые (вычисленные) значения Mt, м	Описание закрепления точки
	содержатся в Едином государственном реестре недвижимости		определены в результате выполнения комплексных кадастровых работ				
	X	Y	X	Y			
1	2	3	4	5	6	7	8
19192	-3 439,39	2 982,77	—	—	Метод спутниковых геодезических измерений (определений)	0,10	—
19193	-3 437,39	3 004,84	—	—			
19194	-3 486,06	3 009,26	—	—			
19195	-3 488,06	2 987,18	—	—			
н19196 У	—	—	350 215,53	1 304 319,19		√(0,08^2 + 0,06^2) = 0,10	
н19197 У	—	—	350 219,00	1 304 341,07			
н19198 У	—	—	350 170,74	1 304 348,74			
н19199 У	—	—	350 167,27	1 304 326,84			
19192	-3 439,39	2 982,77	—	—		0,10	

2. Сведения о частях границ уточняемого земельного участка с кадастровым номером 68:30:0002018:80 :

Обозначение части границ		Горизонтальное проложение (S), м	Описание прохождения части границ	Сведения о согласовании местоположения границ (согласовано/спорное)
от т.	до т.			
1	2	3	4	5
н19196У	н19197У	22,15	—	согласовано
н19197У	н19198У	48,87		

1	2	3	4	5
н19198У	н19199У	22,17	—	согласовано
н19199У	н19196У	48,86		

3. Сведения о характеристиках уточняемого земельного участка с кадастровым номером 68:30:0002018:80 :

№ п/п	Наименование характеристики	Значение характеристики
1	2	3
1.	Адрес земельного участка	—
1.1.	Сведения о местоположении земельного участка (при отсутствии адреса) в структурированном в соответствии с федеральной информационной адресной системой виде	—
1.2.	Дополнительные сведения о местоположении земельного участка	—
2.	Площадь земельного участка ± величина погрешности определения (вычисления) площади (Р ± ΔР), м²	1 083 ± 12,00
3.	Формула, примененная для вычисления предельной погрешности определения площади земельного участка, с подставленными значениями и итоговые (вычисленные) значения	3,5*0,10*√(1 083) = 12
4.	Площадь земельного участка согласно сведениям Единого государственного реестра недвижимости (Ркад), м²	1 083,00
5.	Оценка расхождения Р и Ркад (Р - Ркад), м²	0
6.	Предельный минимальный и максимальный размеры земельного участка (Рмин и Рмакс), м²	Рмин = 200 Рмакс = 5 000
7.	Кадастровый или иной государственный учетный номер (инвентарный) здания, сооружения, объекта незавершенного строительства, расположенного на земельном участке	68:30:0002018:87; 68:30:0000000:234
8.	Вид (виды) разрешенного использования	—
8.1.	Дополнительные сведения об использовании земельного участка	—
9.	Сведения о земельных участках (землях общего пользования, территории общего пользования), посредством которых обеспечивается доступ	Земли общего пользования
10.	Иные сведения	На местности границы данного земельных участков существуют более 15 лет, его границы в ходе проведения ККР установлены по фактическому пользованию без захвата земель общего пользования, с учетом привязки к смежным земельным участкам, границы которых ранее были установлены в системе координат МСК-68

4. Пояснения к сведениям об уточняемом земельном участке с кадастровым номером 68:30:0002018:80 :

1.	—

1. Сведения о характерных точках границ уточняемого земельного участка с кадастровым номером 68:30:0002018:82 :

Система координат МСК-68, зона 1 Зона № 1

Обозначение характерных точек границ	Координаты, м				Метод определения координат	Формулы, примененные для расчета средней квадратической погрешности определения координат характерных точек границ (Mt), с подставленными в такие формулы значениями и итоговые (вычисленные) значения Mt, м	Описание закрепления точки
	содержатся в Едином государственном реестре недвижимости		определены в результате выполнения комплексных кадастровых работ				
	X	Y	X	Y			
1	2	3	4	5	6	7	8
н52311 У	—	—	349 884,46	1 304 315,27	Метод спутниковых геодезических измерений (определений)	√(0,08^2 + 0,06^2) = 0,10	—
52312	349 884,23	1 304 349,70	349 884,23	1 304 349,70		0,10	
52313	349 884,13	1 304 365,27	349 884,13	1 304 365,27			
52314	349 871,43	1 304 365,18	349 871,43	1 304 365,18			
52315	349 871,74	1 304 318,58	349 871,74	1 304 318,58			
52316	349 871,76	1 304 315,18	349 871,76	1 304 315,18			
н52311 У	—	—	349 884,46	1 304 315,27		√(0,08^2 + 0,06^2) = 0,10	

2. Сведения о частях границ уточняемого земельного участка с кадастровым номером 68:30:0002018:82 :

Обозначение части границ		Горизонтальное проложение (S), м	Описание прохождения части границ	Сведения о согласовании местоположения границ (согласовано/спорное)
от т.	до т.			
1	2	3	4	5
н52311У	52312	34,43	—	согласовано
52312	52313	15,57		
52313	52314	12,70		
52314	52315	46,60		
52315	52316	3,40		

1	2	3	4	5
52316	н52311У	12,70	—	согласовано

3. Сведения о характеристиках уточняемого земельного участка с кадастровым номером 68:30:0002018:82 :

№ п/п	Наименование характеристики	Значение характеристики
1	2	3
1.	Адрес земельного участка	—
1.1.	Сведения о местоположении земельного участка (при отсутствии адреса) в структурированном в соответствии с федеральной информационной адресной системой виде	—
1.2.	Дополнительные сведения о местоположении земельного участка	—
2.	Площадь земельного участка ± величина погрешности определения (вычисления) площади (Р ± ΔР), м²	635 ± 9,00
3.	Формула, примененная для вычисления предельной погрешности определения площади земельного участка, с подставленными значениями и итоговые (вычисленные) значения	3,5*0,10*√(635) = 9
4.	Площадь земельного участка согласно сведениям Единого государственного реестра недвижимости (Ркад), м²	635,00
5.	Оценка расхождения Р и Ркад (Р - Ркад), м²	0
6.	Предельный минимальный и максимальный размеры земельного участка (Рмин и Рмакс), м²	Рмин = 200 Рмакс = 5 000
7.	Кадастровый или иной государственный учетный номер (инвентарный) здания, сооружения, объекта незавершенного строительства, расположенного на земельном участке	—
8.	Вид (виды) разрешенного использования	—
8.1.	Дополнительные сведения об использовании земельного участка	—
9.	Сведения о земельных участках (землях общего пользования, территории общего пользования), посредством которых обеспечивается доступ	Земли общего пользования
10.	Иные сведения	—

4. Пояснения к сведениям об уточняемом земельном участке с кадастровым номером 68:30:0002018:82 :

1.	—

1. Сведения о характерных точках границ уточняемого земельного участка с кадастровым номером 68:30:0002018:138 :

Система координат МСК-68, зона 1 Зона № 1

Обозначение характерных точек границ	Координаты, м				Метод определения координат	Формулы, примененные для расчета средней квадратической погрешности определения координат характерных точек границ (Mt), с подставленными в такие формулы значениями и итоговые (вычисленные) значения Mt, м	Описание закрепления точки
	содержатся в Едином государственном реестре недвижимости		определены в результате выполнения комплексных кадастровых работ				
	X	Y	X	Y			
1	2	3	4	5	6	7	8
29948	350 162,38	1 304 339,29	—	—	Метод спутниковых геодезических измерений (определений)	0,10	—
29949	350 163,46	1 304 343,92	—	—			
10414	350 156,05	1 304 345,43	—	—			
10413	350 151,19	1 304 346,65	—	—			
10412	350 150,22	1 304 342,47	—	—			
10411	350 155,09	1 304 341,31	—	—			
н29950 У	—	—	350 163,66	1 304 339,66		√(0,08^2 + 0,06^2) = 0,10	
н29951 У	—	—	350 165,16	1 304 345,51			
н10425 У	—	—	350 157,13	1 304 347,58			
н10424 У	—	—	350 155,62	1 304 341,73			
н10423 У	—	—	350 157,06	1 304 341,36			
29948	350 162,38	1 304 339,29	—	—		0,10	

2. Сведения о частях границ уточняемого земельного участка с кадастровым номером 68:30:0002018:138 :

Обозначение части границ		Горизонтальное проложение (S), м	Описание прохождения части границ	Сведения о согласовании местоположения границ (согласовано/спорное)
от т.	до т.			
1	2	3	4	5
н29950У	н29951У	6,04	—	согласовано
н29951У	н10425У	8,29		
н10425У	н10424У	6,04		
н10424У	н10423У	1,49		
н10423У	н29950У	6,82		

3. Сведения о характеристиках уточняемого земельного участка с кадастровым номером 68:30:0002018:138 :

№ п/п	Наименование характеристики	Значение характеристики
1	2	3
1.	Адрес земельного участка	—
1.1.	Сведения о местоположении земельного участка (при отсутствии адреса) в структурированном в соответствии с федеральной информационной адресной системой виде	—
1.2.	Дополнительные сведения о местоположении земельного участка	—
2.	Площадь земельного участка ± величина погрешности определения (вычисления) площади (Р ± ΔР), м²	50 ± 2,00
3.	Формула, примененная для вычисления предельной погрешности определения площади земельного участка, с подставленными значениями и итоговые (вычисленные) значения	3,5*0,10*√(50) = 2
4.	Площадь земельного участка согласно сведениям Единого государственного реестра недвижимости (Ркад), м²	55,00
5.	Оценка расхождения Р и Ркад (Р - Ркад), м²	5
6.	Предельный минимальный и максимальный размеры земельного участка (Рмин и Рмакс), м²	Рмин = 10 Рмакс = 180
7.	Кадастровый или иной государственный учетный номер (инвентарный) здания, сооружения, объекта незавершенного строительства, расположенного на земельном участке	68:30:0002018:141
8.	Вид (виды) разрешенного использования	—
8.1.	Дополнительные сведения об использовании земельного участка	—

1	2	3
9.	Сведения о земельных участках (землях общего пользования, территории общего пользования), посредством которых обеспечивается доступ	Земли общего пользования
10.	Иные сведения	На местности границы данного земельных участков существуют более 15 лет, его границы в ходе проведения ККР установлены по фактическому пользованию без захвата земель общего пользования, с учетом привязки к смежным земельным участкам, границы которых ранее были установлены в системе координат МСК-68

4. Пояснения к сведениям об уточняемом земельном участке с кадастровым номером 68:30:0002018:138 :

1.	—

1. Сведения о характерных точках границ уточняемого земельного участка с кадастровым номером 68:30:0002018:145 :

Система координат МСК-68, зона 1 Зона № 1

Обозначение характерных точек границ	Координаты, м				Метод определения координат	Формулы, примененные для расчета средней квадратической погрешности определения координат характерных точек границ (Mt), с подставленными в такие формулы значениями и итоговые (вычисленные) значения Mt, м	Описание закрепления точки
	содержатся в Едином государственном реестре недвижимости		определены в результате выполнения комплексных кадастровых работ				
	X	Y	X	Y			
1	2	3	4	5	6	7	8
47984	350 180,27	1 304 235,01	—	—	Метод спутниковых геодезических измерений (определений)	0,10	—
29915	350 178,50	1 304 292,62	—	—			
7782	350 164,56	1 304 292,81	—	—			
7781	350 163,24	1 304 276,37	—	—			
7780	350 161,89	1 304 259,99	—	—			
7779	350 162,84	1 304 253,55	—	—			
7778	350 162,65	1 304 251,38	—	—			

1	2	3	4	5	6	7	8
7777	350 162,87	1 304 249,02	—	—	Метод спутниковых геодезических измерений (определений)	0,10	—
7776	350 164,01	1 304 242,36	—	—			
7775	350 164,69	1 304 239,01	—	—			
7774	350 165,65	1 304 231,26	—	—			
н7846У	—	—	350 181,80	1 304 234,53		√(0,08^2 + 0,06^2) = 0,10	
н7845У	—	—	350 181,15	1 304 243,15			
н7844У	—	—	350 178,83	1 304 292,96			
н7804У	—	—	350 164,75	1 304 293,96			
н7803У	—	—	350 163,26	1 304 276,36			
н7802У	—	—	350 162,76	1 304 260,72			
н7801У	—	—	350 163,82	1 304 254,52			
н7800У	—	—	350 164,25	1 304 252,38			
н7799У	—	—	350 165,49	1 304 242,95			
н7798У	—	—	350 165,86	1 304 239,54			
н7797У	—	—	350 166,78	1 304 232,15			
47984	350 180,27	1 304 235,01	—	—		0,10	

2. Сведения о частях границ уточняемого земельного участка с кадастровым номером 68:30:0002018:145 :

Обозначение части границ		Горизонтальное проложение (S), м	Описание прохождения части границ	Сведения о согласовании местоположения границ (согласовано/спорное)
от т.	до т.			

1	2	3	4	5
н7846У	н7845У	8,64	—	согласовано
н7845У	н7844У	49,86		
н7844У	н7804У	14,12		
н7804У	н7803У	17,66		
н7803У	н7802У	15,65		
н7802У	н7801У	6,29		
н7801У	н7800У	2,18		
н7800У	н7799У	9,51		
н7799У	н7798У	3,43		
н7798У	н7797У	7,45		
н7797У	н7846У	15,21		

3. Сведения о характеристиках уточняемого земельного участка с кадастровым номером 68:30:0002018:145 :

№ п/п	Наименование характеристики	Значение характеристики
1	2	3
1.	Адрес земельного участка	—
1.1.	Сведения о местоположении земельного участка (при отсутствии адреса) в структурированном в соответствии с федеральной информационной адресной системой виде	—
1.2.	Дополнительные сведения о местоположении земельного участка	—
2.	Площадь земельного участка ± величина погрешности определения (вычисления) площади (Р ± ΔР), м²	968 ± 11,00
3.	Формула, примененная для вычисления предельной погрешности определения площади земельного участка, с подставленными значениями и итоговые (вычисленные) значения	3,5*0,10*√(968) = 11
4.	Площадь земельного участка согласно сведениям Единого государственного реестра недвижимости (Ркад), м²	956,00
5.	Оценка расхождения Р и Ркад (Р - Ркад), м²	12
6.	Предельный минимальный и максимальный размеры земельного участка (Рмин и Рмакс), м²	Рмин = 300 Рмакс = 2 000
7.	Кадастровый или иной государственный учетный номер (инвентарный) здания, сооружения, объекта незавершенного строительства, расположенного на земельном участке	68:30:0002020:196
8.	Вид (виды) разрешенного использования	—

1	2	3
8.1.	Дополнительные сведения об использовании земельного участка	—
9.	Сведения о земельных участках (землях общего пользования, территории общего пользования), посредством которых обеспечивается доступ	Земли общего пользования
10.	Иные сведения	На местности границы данного земельных участков существуют более 15 лет, его границы в ходе проведения ККР установлены по фактическому пользованию без захвата земель общего пользования, с учетом привязки к смежным земельным участкам, границы которых ранее были установлены в системе координат МСК-68

4. Пояснения к сведениям об уточняемом земельном участке с кадастровым номером 68:30:0002018:145 :

1.	—

1. Сведения о характерных точках границ уточняемого земельного участка с кадастровым номером 68:30:0002018:146 :

Система координат МСК-68, зона 1 Зона № 1

Обозначение характерных точек границ	Координаты, м				Метод определения координат	Формулы, примененные для расчета средней квадратической погрешности определения координат характерных точек границ (Mt), с подставленными в такие формулы значениями и итоговые (вычисленные) значения Mt, м	Описание закрепления точки
	содержатся в Едином государственном реестре недвижимости		определены в результате выполнения комплексных кадастровых работ				
	X	Y	X	Y			
1	2	3	4	5	6	7	8
29915	350 178,50	1 304 292,62	—	—	Метод спутниковых геодезических измерений (определений)	0,10	—
29916	350 178,21	1 304 301,92	—	—			
29917	350 182,00	1 304 316,91	—	—			
29918	350 180,94	1 304 318,87	—	—			
29919	350 171,69	1 304 320,11	—	—			
29920	350 171,23	1 304 316,64	—	—			

1	2	3	4	5	6	7	8
7783	350 166,52	1 304 317,34	—	—	Метод спутниковых геодезических измерений (определений)	0,10	—
7782	350 164,56	1 304 292,81	—	—			
н7844У	—	—	350 178,83	1 304 292,96		√(0,08^2 + 0,06^2) = 0,10	
н7843У	—	—	350 179,21	1 304 304,61			
н7842У	—	—	350 180,23	1 304 312,57			
н7841У	—	—	350 180,74	1 304 315,22			
н29921У	—	—	350 181,93	1 304 321,39			
н29922У	—	—	350 172,35	1 304 323,18			
н29923У	—	—	350 171,25	1 304 316,63			
н7805У	—	—	350 166,57	1 304 317,80			
н7804У	—	—	350 164,75	1 304 293,96			
29915	350 178,50	1 304 292,62	—	—		0,10	

2. Сведения о частях границ уточняемого земельного участка с кадастровым номером 68:30:0002018:146 :

Обозначение части границ		Горизонтальное проложение (S), м	Описание прохождения части границ	Сведения о согласовании местоположения границ (согласовано/спорное)
от т.	до т.			
1	2	3	4	5
н7844У	н7843У	11,66	—	согласовано
н7843У	н7842У	8,03		
н7842У	н7841У	2,70		
н7841У	н29921У	6,28		
н29921У	н29922У	9,75		
н29922У	н29923У	6,64		
н29923У	н7805У	4,82		

1	2	3	4	5
н7805У	н7804У	23,91	—	согласовано
н7804У	н7844У	14,12		

3. Сведения о характеристиках уточняемого земельного участка с кадастровым номером 68:30:0002018:146 :

№ п/п	Наименование характеристики	Значение характеристики
1	2	3
1.	Адрес земельного участка	—
1.1.	Сведения о местоположении земельного участка (при отсутствии адреса) в структурированном в соответствии с федеральной информационной адресной системой виде	—
1.2.	Дополнительные сведения о местоположении земельного участка	—
2.	Площадь земельного участка ± величина погрешности определения (вычисления) площади (Р ± ΔР), м²	382 ± 7,00
3.	Формула, примененная для вычисления предельной погрешности определения площади земельного участка, с подставленными значениями и итоговые (вычисленные) значения	3,5*0,10*√(382) = 7
4.	Площадь земельного участка согласно сведениям Единого государственного реестра недвижимости (Ркад), м²	363,00
5.	Оценка расхождения Р и Ркад (Р - Ркад), м²	19
6.	Предельный минимальный и максимальный размеры земельного участка (Рмин и Рмакс), м²	Рмин = 200 Рмакс = 5 000
7.	Кадастровый или иной государственный учетный номер (инвентарный) здания, сооружения, объекта незавершенного строительства, расположенного на земельном участке	68:30:0002018:144
8.	Вид (виды) разрешенного использования	—
8.1.	Дополнительные сведения об использовании земельного участка	—
9.	Сведения о земельных участках (землях общего пользования, территории общего пользования), посредством которых обеспечивается доступ	Земли общего пользования
10.	Иные сведения	На местности границы данного земельных участков существуют более 15 лет, его границы в ходе проведения ККР установлены по фактическому пользованию без захвата земель общего пользования, с учетом привязки к смежным земельным участкам, границы которых ранее были установлены в системе координат МСК-68

4. Пояснения к сведениям об уточняемом земельном участке с кадастровым номером 68:30:0002018:146 :

1.	—

1. Сведения о характерных точках границ уточняемого земельного участка с кадастровым номером 68:30:0002018:358 :

Система координат МСК-68, зона 1 Зона № 1

Обозначение характерных точек границ	Координаты, м				Метод определения координат	Формулы, примененные для расчета средней квадратической погрешности определения координат характерных точек границ (Mt), с подставленными в такие формулы значениями и итоговые (вычисленные) значения Mt, м	Описание закрепления точки
	содержатся в Едином государственном реестре недвижимости		определены в результате выполнения комплексных кадастровых работ				
	X	Y	X	Y			
1	2	3	4	5	6	7	8
10435	350 124,21	1 304 225,91	—	—	Метод спутниковых геодезических измерений (определений)	0,10	—
10436	350 126,19	1 304 226,20	—	—			
10437	350 142,90	1 304 228,66	—	—			
7796	350 146,96	1 304 229,26	—	—			
7795	350 144,89	1 304 238,87	—	—			
7794	350 143,75	1 304 246,50	—	—			
7793	350 145,73	1 304 246,78	—	—			
7792	350 145,29	1 304 249,91	—	—			
7791	350 144,35	1 304 255,97	—	—			
7790	350 144,11	1 304 257,55	—	—			
7789	350 148,96	1 304 306,53	—	—			

1	2	3	4	5	6	7	8
10434	350 128,22	1 304 308,62	—	—	Метод спутниковых геодезических измерений (определений)	0,10	—
10438	350 123,98	1 304 266,51	—	—			
10439	350 122,83	1 304 258,44	—	—			
10440	350 122,24	1 304 255,25	—	—			
10441	350 122,88	1 304 250,69	—	—			
10442	350 121,64	1 304 246,25	—	—			
10443	350 122,16	1 304 242,79	—	—			
н7757У	—	—	350 124,43	1 304 225,62		√(0,08^2 + 0,06^2) = 0,10	
н7817У	—	—	350 148,97	1 304 229,35			
н7816У	—	—	350 146,73	1 304 238,90			
н7815У	—	—	350 145,42	1 304 246,89			
н7814У	—	—	350 147,40	1 304 247,17			
н7813У	—	—	350 146,96	1 304 250,30			
н7812У	—	—	350 146,02	1 304 256,36			
н7811У	—	—	350 145,78	1 304 257,94			
н7810У	—	—	350 148,98	1 304 306,52			
н7764У	—	—	350 129,71	1 304 308,18			

1	2	3	4	5	6	7	8
н7763У	—	—	350 124,51	1 304 265,59	Метод спутниковых геодезических измерений (определений)	√(0,08^2 + 0,06^2) = 0,10	—
н7762У	—	—	350 124,19	1 304 259,35			
н7761У	—	—	350 124,09	1 304 254,57			
н7760У	—	—	350 124,09	1 304 251,26			
н7759У	—	—	350 121,16	1 304 250,79			
н7758У	—	—	350 122,18	1 304 242,78			
10435	350 124,21	1 304 225,91	—	—		0,10	

2. Сведения о частях границ уточняемого земельного участка с кадастровым номером 68:30:0002018:358 :

Обозначение части границ		Горизонтальное проложение (S), м	Описание прохождения части границ	Сведения о согласовании местоположения границ (согласовано/спорное)
от т.	до т.			
1	2	3	4	5
н7757У	н7817У	24,82	—	согласовано
н7817У	н7816У	9,81		
н7816У	н7815У	8,10		
н7815У	н7814У	2,00		
н7814У	н7813У	3,16		
н7813У	н7812У	6,13		
н7812У	н7811У	1,60		
н7811У	н7810У	48,69		
н7810У	н7764У	19,34		
н7764У	н7763У	42,91		
н7763У	н7762У	6,25		
н7762У	н7761У	4,78		
н7761У	н7760У	3,31		
н7760У	н7759У	2,97		
н7759У	н7758У	8,07		
н7758У	н7757У	17,31		

3. Сведения о характеристиках уточняемого земельного участка с кадастровым номером		68:30:0002018:358 :
№ п/п	Наименование характеристики	Значение характеристики
1	2	3
1.	Адрес земельного участка	—
1.1.	Сведения о местоположении земельного участка (при отсутствии адреса) в структурированном в соответствии с федеральной информационной адресной системой виде	—
1.2.	Дополнительные сведения о местоположении земельного участка	—
2.	Площадь земельного участка ± величина погрешности определения (вычисления) площади (Р ± ΔР), м²	1 758 ± 15,00
3.	Формула, примененная для вычисления предельной погрешности определения площади земельного участка, с подставленными значениями и итоговые (вычисленные) значения	3,5*0,10*√(1 758) = 15
4.	Площадь земельного участка согласно сведениям Единого государственного реестра недвижимости (Ркад), м²	1 726,00
5.	Оценка расхождения Р и Ркад (Р - Ркад), м²	32
6.	Предельный минимальный и максимальный размеры земельного участка (Рмин и Рмакс), м²	Рмин = 200 Рмакс = 5 000
7.	Кадастровый или иной государственный учетный номер (инвентарный) здания, сооружения, объекта незавершенного строительства, расположенного на земельном участке	68:30:0002020:433; 68:30:0000000:234
8.	Вид (виды) разрешенного использования	—
8.1.	Дополнительные сведения об использовании земельного участка	—
9.	Сведения о земельных участках (землях общего пользования, территории общего пользования), посредством которых обеспечивается доступ	Земли общего пользования
10.	Иные сведения	На местности границы данного земельных участков существуют более 15 лет, его границы в ходе проведения ККР установлены по фактическому пользованию без захвата земель общего пользования, с учетом привязки к смежным земельным участкам, границы которых ранее были установлены в системе координат МСК-68
4. Пояснения к сведениям об уточняемом земельном участке с кадастровым номером		68:30:0002018:358 :
1.	—	

1. Сведения о характерных точках границ уточняемого земельного участка с кадастровым номером 68:30:0002018:359 :

Система координат МСК-68, зона 1 Зона № 1

Обозначение характерных точек границ	Координаты, м				Метод определения координат	Формулы, примененные для расчета средней квадратической погрешности определения координат характерных точек границ (Mt), с подставленными в такие формулы значениями и итоговые (вычисленные) значения Mt, м	Описание закрепления точки
	содержатся в Едином государственном реестре недвижимости		определены в результате выполнения комплексных кадастровых работ				
	X	Y	X	Y			
1	2	3	4	5	6	7	8
7789	350 148,96	1 304 306,53	—	—	Метод спутниковых геодезических измерений (определений)	0,10	—
7788	350 150,86	1 304 325,67	—	—			
10420	350 131,33	1 304 327,64	—	—			
10432	350 130,17	1 304 327,76	—	—			
10433	350 129,26	1 304 318,81	—	—			
10434	350 128,22	1 304 308,62	—	—			
н7810У	—	—	350 148,98	1 304 306,52		√(0,08^2 + 0,06^2) = 0,10	
н7809У	—	—	350 150,97	1 304 327,04			
н7765У	—	—	350 130,90	1 304 328,56			
н7764У	—	—	350 129,71	1 304 308,18			
7789	350 148,96	1 304 306,53	—	—		0,10	

2. Сведения о частях границ уточняемого земельного участка с кадастровым номером 68:30:0002018:359 :

Обозначение части границ		Горизонтальное проложение (S), м	Описание прохождения части границ	Сведения о согласовании местоположения границ (согласовано/спорное)
от т.	до т.			
1	2	3	4	5
н7810У	н7809У	20,62	—	согласовано
н7809У	н7765У	20,13		
н7765У	н7764У	20,41		
н7764У	н7810У	19,34		

3. Сведения о характеристиках уточняемого земельного участка с кадастровым номером 68:30:0002018:359 :

№ п/п	Наименование характеристики	Значение характеристики
1	2	3
1.	Адрес земельного участка	—
1.1.	Сведения о местоположении земельного участка (при отсутствии адреса) в структурированном в соответствии с федеральной информационной адресной системой виде	—
1.2.	Дополнительные сведения о местоположении земельного участка	—
2.	Площадь земельного участка ± величина погрешности определения (вычисления) площади (Р ± ΔР), м²	405 ± 7,00
3.	Формула, примененная для вычисления предельной погрешности определения площади земельного участка, с подставленными значениями и итоговые (вычисленные) значения	3,5*0,10*√(405) = 7
4.	Площадь земельного участка согласно сведениям Единого государственного реестра недвижимости (Ркад), м²	400,00
5.	Оценка расхождения Р и Ркад (Р - Ркад), м²	5
6.	Предельный минимальный и максимальный размеры земельного участка (Рмин и Рмакс), м²	Рмин = 200 Рмакс = 1 500
7.	Кадастровый или иной государственный учетный номер (инвентарный) здания, сооружения, объекта незавершенного строительства, расположенного на земельном участке	—
8.	Вид (виды) разрешенного использования	—
8.1.	Дополнительные сведения об использовании земельного участка	—
9.	Сведения о земельных участках (землях общего пользования, территории общего пользования), посредством которых обеспечивается доступ	Земли общего пользования

1	2	3
10.	Иные сведения	На местности границы данного земельных участков существуют более 15 лет, его границы в ходе проведения ККР установлены по фактическому пользованию без захвата земель общего пользования, с учетом привязки к смежным земельным участкам, границы которых ранее были установлены в системе координат МСК-68

4. Пояснения к сведениям об уточняемом земельном участке с кадастровым номером 68:30:0002018:359 :

1.	—

1. Сведения о характерных точках границ уточняемого земельного участка с кадастровым номером 68:30:0002018:360 :

Система координат МСК-68, зона 1 Зона № 1

Обозначение характерных точек границ	Координаты, м				Метод определения координат	Формулы, примененные для расчета средней квадратической погрешности определения координат характерных точек границ (Mt), с подставленными в такие формулы значениями и итоговые (вычисленные) значения Mt, м	Описание закрепления точки
	содержатся в Едином государственном реестре недвижимости		определены в результате выполнения комплексных кадастровых работ				
	X	Y	X	Y			
1	2	3	4	5	6	7	8
7786	350 161,57	1 304 325,35	—	—	Метод спутниковых геодезических измерений (определений)	0,10	—
10407	350 162,39	1 304 328,63	—	—			
10408	350 163,13	1 304 331,59	—	—			
10409	350 157,31	1 304 332,97	—	—			
10410	350 155,68	1 304 333,43	—	—			
10411	350 155,09	1 304 341,31	—	—			
10412	350 150,22	1 304 342,47	—	—			
10413	350 151,19	1 304 346,65	—	—			

1	2	3	4	5	6	7	8
10414	350 156,05	1 304 345,43	—	—	Метод спутниковых геодезических измерений (определений)	0,10	—
10415	350 157,13	1 304 350,07	—	—			
10416	350 153,08	1 304 350,26	—	—			
10417	350 147,34	1 304 352,13	—	—			
10418	350 133,20	1 304 352,19	—	—			
10419	350 131,49	1 304 329,39	—	—			
10420	350 131,33	1 304 327,64	—	—			
7788	350 150,86	1 304 325,67	—	—			
7787	350 150,93	1 304 326,42	—	—			
н7808У	—	—	350 159,41	1 304 326,39		√(0,08^2 + 0,06^2) = 0,10	
н10421 У	—	—	350 159,91	1 304 330,36			
н10422 У	—	—	350 156,02	1 304 336,52			
н10423 У	—	—	350 157,06	1 304 341,36			
н10424 У	—	—	350 155,62	1 304 341,73			
н10425 У	—	—	350 157,13	1 304 347,58			
н10426 У	—	—	350 157,42	1 304 348,81			
н51368 У	—	—	350 147,19	1 304 352,23			

1	2	3	4	5	6	7	8
н51367 У	—	—	350 136,74	1 304 352,34	Метод спутниковых геодезических измерений (определений)	√(0,08^2 + 0,06^2) = 0,10	—
н51366 У	—	—	350 132,71	1 304 351,71			
н7765У	—	—	350 130,90	1 304 328,56			
н7809У	—	—	350 150,97	1 304 327,04			
7786	350 161,57	1 304 325,35	—	—		0,10	

2. Сведения о частях границ уточняемого земельного участка с кадастровым номером 68:30:0002018:360 :

Обозначение части границ		Горизонтальное проложение (S), м	Описание прохождения части границ	Сведения о согласовании местоположения границ (согласовано/спорное)
от т.	до т.			
1	2	3	4	5
н7808У	н10421У	4,00	—	согласовано
н10421У	н10422У	7,29		
н10422У	н10423У	4,95		
н10423У	н10424У	1,49		
н10424У	н10425У	6,04		
н10425У	н10426У	1,26		
н10426У	н51368У	10,79		
н51368У	н51367У	10,45		
н51367У	н51366У	4,08		
н51366У	н7765У	23,22		
н7765У	н7809У	20,13		
н7809У	н7808У	8,46		

3. Сведения о характеристиках уточняемого земельного участка с кадастровым номером 68:30:0002018:360 :

№ п/п	Наименование характеристики	Значение характеристики
1	2	3

1	2	3
1.	Адрес земельного участка	—
1.1.	Сведения о местоположении земельного участка (при отсутствии адреса) в структурированном в соответствии с федеральной информационной адресной системой виде	—
1.2.	Дополнительные сведения о местоположении земельного участка	—
2.	Площадь земельного участка ± величина погрешности определения (вычисления) площади (Р ± ΔР), м²	616 ± 9,00
3.	Формула, примененная для вычисления предельной погрешности определения площади земельного участка, с подставленными значениями и итоговые (вычисленные) значения	3,5*0,10*√(616) = 9
4.	Площадь земельного участка согласно сведениям Единого государственного реестра недвижимости (Ркад), м²	616,00
5.	Оценка расхождения Р и Ркад (Р - Ркад), м²	0
6.	Предельный минимальный и максимальный размеры земельного участка (Рмин и Рмакс), м²	Рмин = 300 Рмакс = 2 000
7.	Кадастровый или иной государственный учетный номер (инвентарный) здания, сооружения, объекта незавершенного строительства, расположенного на земельном участке	—
8.	Вид (виды) разрешенного использования	—
8.1.	Дополнительные сведения об использовании земельного участка	—
9.	Сведения о земельных участках (землях общего пользования, территории общего пользования), посредством которых обеспечивается доступ	Земли общего пользования
10.	Иные сведения	На местности границы данного земельных участков существуют более 15 лет, его границы в ходе проведения ККР установлены по фактическому пользованию без захвата земель общего пользования, с учетом привязки к смежным земельным участкам, границы которых ранее были установлены в системе координат МСК-68
4. Пояснения к сведениям об уточняемом земельном участке с кадастровым номером		68:30:0002018:360 :
1.	—	

1. Сведения о характерных точках границ уточняемого земельного участка с кадастровым номером 68:30:0002018:363 :

Система координат МСК-68, зона 1 Зона № 1

Обозначение характерных точек границ	Координаты, м				Метод определения координат	Формулы, примененные для расчета средней квадратической погрешности определения координат характерных точек границ (Mt), с подставленными в такие формулы значениями и итоговые (вычисленные) значения Mt, м	Описание закрепления точки
	содержатся в Едином государственном реестре недвижимости		определены в результате выполнения комплексных кадастровых работ				
	X	Y	X	Y			
1	2	3	4	5	6	7	8
16767	350 015,16	1 304 373,01	350 015,16	1 304 373,01	Метод спутниковых геодезических измерений (определений)	√(0,08^2 + 0,06^2) = 0,10	—
16773	350 014,85	1 304 391,97	—	—		0,10	
16772	350 014,65	1 304 404,70	—	—			
16771	350 015,00	1 304 419,26	—	—			
16778	349 990,88	1 304 423,57	—	—			
н16766 У	—	—	350 015,78	1 304 377,03		√(0,08^2 + 0,06^2) = 0,10	
н16765 У	—	—	350 014,41	1 304 408,63			
н16764 У	—	—	350 014,32	1 304 418,90			
н16779 У	—	—	349 990,89	1 304 416,96			
16780	349 989,77	1 304 403,52	349 989,77	1 304 403,52			
16781	349 989,87	1 304 394,19	349 989,87	1 304 394,19			
16782	349 989,32	1 304 373,88	349 989,32	1 304 373,88			

1	2	3	4	5	6	7	8
16767	350 015,16	1 304 373,01	350 015,16	1 304 373,01	Метод спутниковых геодезических измерений (определений)	√(0,08^2 + 0,06^2) = 0,10	—

2. Сведения о частях границ уточняемого земельного участка с кадастровым номером 68:30:0002018:363 :

Обозначение части границ		Горизонтальное проложение (S), м	Описание прохождения части границ	Сведения о согласовании местоположения границ (согласовано/спорное)
от т.	до т.			
1	2	3	4	5
16767	н16766У	4,07	—	согласовано
н16766У	н16765У	31,63		
н16765У	н16764У	10,27		
н16764У	н16779У	23,51		
н16779У	16780	13,49		
16780	16781	9,33		
16781	16782	20,32		
16782	16767	25,85		

3. Сведения о характеристиках уточняемого земельного участка с кадастровым номером 68:30:0002018:363 :

№ п/п	Наименование характеристики	Значение характеристики
1	2	3
1.	Адрес земельного участка	—
1.1.	Сведения о местоположении земельного участка (при отсутствии адреса) в структурированном в соответствии с федеральной информационной адресной системой виде	—
1.2.	Дополнительные сведения о местоположении земельного участка	—
2.	Площадь земельного участка ± величина погрешности определения (вычисления) площади (Р ± ΔР), м²	1 116 ± 12,00
3.	Формула, примененная для вычисления предельной погрешности определения площади земельного участка, с подставленными значениями и итоговые (вычисленные) значения	3,5*0,10*√(1 116) = 12
4.	Площадь земельного участка согласно сведениям Единого государственного реестра недвижимости (Ркад), м²	1 199,00
5.	Оценка расхождения Р и Ркад (Р - Ркад), м²	83
6.	Предельный минимальный и максимальный размеры земельного участка (Рмин и Рмакс), м²	Рмин = 200 Рмакс = 5 000

1	2	3
7.	Кадастровый или иной государственный учетный номер (инвентарный) здания, сооружения, объекта незавершенного строительства, расположенного на земельном участке	68:30:0002014:86; 68:30:0000000:603
8.	Вид (виды) разрешенного использования	—
8.1.	Дополнительные сведения об использовании земельного участка	—
9.	Сведения о земельных участках (землях общего пользования, территории общего пользования), посредством которых обеспечивается доступ	Земли общего пользования
10.	Иные сведения	На местности границы данного земельных участков существуют более 15 лет, его границы в ходе проведения ККР установлены по фактическому пользованию без захвата земель общего пользования, с учетом привязки к смежным земельным участкам, границы которых ранее были установлены в системе координат МСК-68
4. Пояснения к сведениям об уточняемом земельном участке с кадастровым номером		68:30:0002018:363 :
1.	—	

Описание местоположения здания, сооружения, объекта незавершенного строительства на земельном участке

1. Сведения о характерных точках контура объекта недвижимости с кадастровым номером 68:30:0002014:49 :

Система координат МСК-68, зона 1 Зона № 1

Обозначение характерных точек границ	Содержатся в Едином государственном реестре недвижимости			Определены в ходе выполнения комплексных кадастровых работ			Метод определения координат	Формулы, примененные для расчета средней квадратической погрешности определения координат характерных точек (Mt), м, с подставленными в такие формулы значениями и итоговые (вычисленные) значения Mt, м
	координаты, м		Радиус, м	координаты, м		Радиус, м		
	X	Y	R	X	Y	R		
1	2	3	4	5	6	7	8	9
н18595 О	—	—	—	350 226,80	1 304 478,07	—	Метод спутниковых геодезических измерений (определений)	√(0,08^2 + 0,06^2) = 0,10
н18596 О	—	—	—	350 223,93	1 304 478,16	—		
н18597 О	—	—	—	350 223,87	1 304 476,27	—		
н18598 О	—	—	—	350 217,87	1 304 476,46	—		
н18599 О	—	—	—	350 217,64	1 304 469,10	—		
н18600 О	—	—	—	350 226,52	1 304 468,82	—		
н18595 О	—	—	—	350 226,80	1 304 478,07	—		

2. Сведения о характеристиках объекта недвижимости с кадастровым номером 68:30:0002014:49 :

№ п/п	Наименование характеристики	Значение характеристики
1	2	3
1.	Вид объекта недвижимости	Здание
2.	Ранее присвоенный государственный учетный номер (инвентарный) здания, сооружения, объекта незавершенного строительства	—
3.	Кадастровый номер земельного участка (земельных участков), в границах которого (которых) расположены здание, сооружение, объект незавершенного строительства	68:30:0002018:24

1	2	3
4.	Уникальный учетный номер кадастрового квартала, в границах которого расположены здание, сооружение, объект незавершенного строительства	68:30:0002018
5.	Адрес здания, сооружения, объекта незавершенного строительства	—
5.1.	Сведения о местоположении здания, сооружения, объекта незавершенного строительства (при отсутствии адреса) в структурированном в соответствии с федеральной информационной адресной системой виде	—
5.2.	Дополнительные сведения о местоположении	—
6.	Иные сведения	—

3. Пояснения к сведениям об объекте недвижимости с кадастровым номером 68:30:0002014:49 :

1.	—

1. Сведения о характерных точках контура объекта недвижимости с кадастровым номером 68:30:0002014:75 :

Система координат МСК-68, зона 1 Зона № 1

Обозначение характерных точек границ	Содержатся в Едином государственном реестре недвижимости			Определены в ходе выполнения комплексных кадастровых работ			Метод определения координат	Формулы, примененные для расчета средней квадратической погрешности определения координат характерных точек (Mt), м, с подставленными в такие формулы значениями и итоговые (вычисленные) значения Mt, м
	координаты, м		Радиус, м	координаты, м		Радиус, м		
	X	Y	R	X	Y	R		
1	2	3	4	5	6	7	8	9
н18623 О	—	—	—	350 149,94	1 304 464,70	—	Метод спутниковых геодезических измерений (определений)	√(0,08^2 + 0,06^2) = 0,10
н18624 О	—	—	—	350 139,85	1 304 464,62	—		
н18625 О	—	—	—	350 139,93	1 304 454,23	—		
н18626 О	—	—	—	350 150,02	1 304 454,30	—		
н18623 О	—	—	—	350 149,94	1 304 464,70	—		

2. Сведения о характеристиках объекта недвижимости с кадастровым номером 68:30:0002014:75 :

№ п/п	Наименование характеристики	Значение характеристики
1	2	3
1.	Вид объекта недвижимости	Здание
2.	Ранее присвоенный государственный учетный номер (инвентарный) здания, сооружения, объекта незавершенного строительства	—
3.	Кадастровый номер земельного участка (земельных участков), в границах которого (которых) расположены здание, сооружение, объект незавершенного строительства	68:30:0002018:2
4.	Уникальный учетный номер кадастрового квартала, в границах которого расположены здание, сооружение, объект незавершенного строительства	68:30:0002018
5.	Адрес здания, сооружения, объекта незавершенного строительства	—
5.1.	Сведения о местоположении здания, сооружения, объекта незавершенного строительства (при отсутствии адреса) в структурированном в соответствии с федеральной информационной адресной системой виде	—
5.2.	Дополнительные сведения о местоположении	—
6.	Иные сведения	—

3. Пояснения к сведениям об объекте недвижимости с кадастровым номером 68:30:0002014:75 :

1.	—

1. Сведения о характерных точках контура объекта недвижимости с кадастровым номером 68:30:0002014:77 :

Система координат МСК-68, зона 1 Зона № 1

Обозначение характерных точек границ	Содержатся в Едином государственном реестре недвижимости			Определены в ходе выполнения комплексных кадастровых работ			Метод определения координат	Формулы, примененные для расчета средней квадратической погрешности определения координат характерных точек (Mt), м, с подставленными в такие формулы значениями и итоговые (вычисленные) значения Mt, м
	координаты, м		Радиус, м	координаты, м		Радиус, м		
	X	Y	R	X	Y	R		
1	2	3	4	5	6	7	8	9
н18631 О	—	—	—	350 010,06	1 304 444,77	—	Метод спутниковых геодезических измерений (определений)	√(0,08^2 + 0,06^2) = 0,10

1	2	3	4	5	6	7	8	9
н18632 О	—	—	—	350 001,16	1 304 444,65	—	Метод спутниковых геодезических измерений (определений)	√(0,08^2 + 0,06^2) = 0,10
н18633 О	—	—	—	350 001,24	1 304 438,64	—		
н18634 О	—	—	—	350 010,14	1 304 438,76	—		
н18631 О	—	—	—	350 010,06	1 304 444,77	—		

2. Сведения о характеристиках объекта недвижимости с кадастровым номером 68:30:0002014:77 :

№ п/п	Наименование характеристики	Значение характеристики
1	2	3
1.	Вид объекта недвижимости	Здание
2.	Ранее присвоенный государственный учетный номер (инвентарный) здания, сооружения, объекта незавершенного строительства	—
3.	Кадастровый номер земельного участка (земельных участков), в границах которого (которых) расположены здание, сооружение, объект незавершенного строительства	68:30:0002018:65
4.	Уникальный учетный номер кадастрового квартала, в границах которого расположены здание, сооружение, объект незавершенного строительства	68:30:0002018
5.	Адрес здания, сооружения, объекта незавершенного строительства	—
5.1.	Сведения о местоположении здания, сооружения, объекта незавершенного строительства (при отсутствии адреса) в структурированном в соответствии с федеральной информационной адресной системой виде	—
5.2.	Дополнительные сведения о местоположении	—
6.	Иные сведения	—

3. Пояснения к сведениям об объекте недвижимости с кадастровым номером 68:30:0002014:77 :

1.	—

1. Сведения о характерных точках контура объекта недвижимости с кадастровым номером 68:30:0002014:78 :

Система координат МСК-68, зона 1 Зона № 1

Обозначение характерных точек границ	Содержатся в Едином государственном реестре недвижимости			Определены в ходе выполнения комплексных кадастровых работ			Метод определения координат	Формулы, примененные для расчета средней квадратической погрешности определения координат характерных точек (Mt), м, с подставленными в такие формулы значениями и итоговые (вычисленные) значения Mt, м
	координаты, м		Радиус, м	координаты, м		Радиус, м		
	X	Y	R	X	Y	R		
1	2	3	4	5	6	7	8	9
н18635 О	—	—	—	349 946,60	1 304 417,94	—	Метод спутниковых геодезических измерений (определений)	√(0,08^2 + 0,06^2) = 0,10
н18636 О	—	—	—	349 934,01	1 304 418,05	—		
н18637 О	—	—	—	349 933,92	1 304 407,82	—		
н18638 О	—	—	—	349 945,68	1 304 407,71	—		
н18639 О	—	—	—	349 945,71	1 304 411,14	—		
н18640 О	—	—	—	349 946,54	1 304 411,14	—		
н18635 О	—	—	—	349 946,60	1 304 417,94	—		

2. Сведения о характеристиках объекта недвижимости с кадастровым номером 68:30:0002014:78 :

№ п/п	Наименование характеристики	Значение характеристики
1	2	3
1.	Вид объекта недвижимости	Здание
2.	Ранее присвоенный государственный учетный номер (инвентарный) здания, сооружения, объекта незавершенного строительства	—
3.	Кадастровый номер земельного участка (земельных участков), в границах которого (которых) расположены здание, сооружение, объект незавершенного строительства	68:30:0002018:38

1	2	3
4.	Уникальный учетный номер кадастрового квартала, в границах которого расположены здание, сооружение, объект незавершенного строительства	68:30:0002018
5.	Адрес здания, сооружения, объекта незавершенного строительства	—
5.1.	Сведения о местоположении здания, сооружения, объекта незавершенного строительства (при отсутствии адреса) в структурированном в соответствии с федеральной информационной адресной системой виде	—
5.2.	Дополнительные сведения о местоположении	—
6.	Иные сведения	—

3. Пояснения к сведениям об объекте недвижимости с кадастровым номером 68:30:0002014:78 :

1.	—

1. Сведения о характерных точках контура объекта недвижимости с кадастровым номером 68:30:0002014:79 :

Система координат МСК-68, зона 1 Зона № 1

Обозначение характерных точек границ	Содержатся в Едином государственном реестре недвижимости			Определены в ходе выполнения комплексных кадастровых работ			Метод определения координат	Формулы, примененные для расчета средней квадратической погрешности определения координат характерных точек (Mt), м, с подставленными в такие формулы значениями и итоговые (вычисленные) значения Mt, м
	координаты, м		Радиус, м	координаты, м		Радиус, м		
	X	Y	R	X	Y	R		
1	2	3	4	5	6	7	8	9
н18641 О	—	—	—	350 238,30	1 304 323,59	—	Метод спутниковых геодезических измерений (определений)	√(0,08^2 + 0,06^2) = 0,10
н18642 О	—	—	—	350 238,11	1 304 330,18	—		
н18643 О	—	—	—	350 231,19	1 304 329,98	—		
н18644 О	—	—	—	350 231,20	1 304 327,43	—		
н18645 О	—	—	—	350 230,73	1 304 327,41	—		
н18646 О	—	—	—	350 230,86	1 304 323,37	—		

1	2	3	4	5	6	7	8	9
н18641 О	—	—	—	350 238,30	1 304 323,59	—	Метод спутниковых геодезических измерений (определений)	√(0,08^2 + 0,06^2) = 0,10

2. Сведения о характеристиках объекта недвижимости с кадастровым номером 68:30:0002014:79 :

№ п/п	Наименование характеристики	Значение характеристики
1	2	3
1.	Вид объекта недвижимости	Здание
2.	Ранее присвоенный государственный учетный номер (инвентарный) здания, сооружения, объекта незавершенного строительства	—
3.	Кадастровый номер земельного участка (земельных участков), в границах которого (которых) расположены здание, сооружение, объект незавершенного строительства	68:30:0002018:78
4.	Уникальный учетный номер кадастрового квартала, в границах которого расположены здание, сооружение, объект незавершенного строительства	68:30:0002018
5.	Адрес здания, сооружения, объекта незавершенного строительства	—
5.1.	Сведения о местоположении здания, сооружения, объекта незавершенного строительства (при отсутствии адреса) в структурированном в соответствии с федеральной информационной адресной системой виде	—
5.2.	Дополнительные сведения о местоположении	—
6.	Иные сведения	—

3. Пояснения к сведениям об объекте недвижимости с кадастровым номером 68:30:0002014:79 :

1.	—

1. Сведения о характерных точках контура объекта недвижимости с кадастровым номером 68:30:0002014:80 :

Система координат МСК-68, зона 1 Зона № 1

Обозначение характерных точек границ	Содержатся в Едином государственном реестре недвижимости			Определены в ходе выполнения комплексных кадастровых работ			Метод определения координат	Формулы, примененные для расчета средней квадратической погрешности определения координат характерных точек (Mt), м, с подставленными в такие формулы значениями и итоговые (вычисленные) значения Mt, м
	координаты, м		Радиус, м	координаты, м		Радиус, м		
	X	Y	R	X	Y	R		

1	2	3	4	5	6	7	8	9
н18647 О	—	—	—	350 230,80	1 304 323,38	—	Метод спутниковых геодезических измерений (определений)	√(0,08^2 + 0,06^2) = 0,10
н18648 О	—	—	—	350 230,63	1 304 327,50	—		
н18649 О	—	—	—	350 231,08	1 304 327,51	—		
н18650 О	—	—	—	350 231,14	1 304 329,97	—		
н18651 О	—	—	—	350 225,63	1 304 329,81	—		
н18652 О	—	—	—	350 225,64	1 304 329,30	—		
н18653 О	—	—	—	350 221,39	1 304 329,17	—		
н18654 О	—	—	—	350 221,57	1 304 323,38	—		
н18647 О	—	—	—	350 230,80	1 304 323,38	—		

2. Сведения о характеристиках объекта недвижимости с кадастровым номером 68:30:0002014:80 :

№ п/п	Наименование характеристики	Значение характеристики
1	2	3
1.	Вид объекта недвижимости	Здание
2.	Ранее присвоенный государственный учетный номер (инвентарный) здания, сооружения, объекта незавершенного строительства	—
3.	Кадастровый номер земельного участка (земельных участков), в границах которого (которых) расположены здание, сооружение, объект незавершенного строительства	68:30:0002018:63
4.	Уникальный учетный номер кадастрового квартала, в границах которого расположены здание, сооружение, объект незавершенного строительства	68:30:0002018

1	2	3
5.	Адрес здания, сооружения, объекта незавершенного строительства	—
5.1.	Сведения о местоположении здания, сооружения, объекта незавершенного строительства (при отсутствии адреса) в структурированном в соответствии с федеральной информационной адресной системой виде	—
5.2.	Дополнительные сведения о местоположении	—
6.	Иные сведения	—

3. Пояснения к сведениям об объекте недвижимости с кадастровым номером 68:30:0002014:80 :

1.	—

1. Сведения о характерных точках контура объекта недвижимости с кадастровым номером 68:30:0002015:25 :

Система координат МСК-68, зона 1 Зона № 1

Обозначение характерных точек границ	Содержатся в Едином государственном реестре недвижимости			Определены в ходе выполнения комплексных кадастровых работ			Метод определения координат	Формулы, примененные для расчета средней квадратической погрешности определения координат характерных точек (Mt), м, с подставленными в такие формулы значениями и итоговые (вычисленные) значения Mt, м
	координаты, м		Радиус, м	координаты, м		Радиус, м		
	X	Y	R	X	Y	R		
1	2	3	4	5	6	7	8	9
н6686О	—	—	—	350 125,62	1 304 405,28	—	Метод спутниковых геодезических измерений (определений)	√(0,08^2 + 0,06^2) = 0,10
н6687О	—	—	—	350 124,89	1 304 414,15	—		
н6688О	—	—	—	350 117,49	1 304 413,55	—		
н6689О	—	—	—	350 118,21	1 304 404,67	—		
н6686О	—	—	—	350 125,62	1 304 405,28	—		

2. Сведения о характеристиках объекта недвижимости с кадастровым номером 68:30:0002015:25 :

№ п/п	Наименование характеристики	Значение характеристики
1	2	3
1.	Вид объекта недвижимости	Здание

1	2	3
2.	Ранее присвоенный государственный учетный номер (инвентарный) здания, сооружения, объекта незавершенного строительства	—
3.	Кадастровый номер земельного участка (земельных участков), в границах которого (которых) расположены здание, сооружение, объект незавершенного строительства	68:30:0002018:10
4.	Уникальный учетный номер кадастрового квартала, в границах которого расположены здание, сооружение, объект незавершенного строительства	68:30:0002018
5.	Адрес здания, сооружения, объекта незавершенного строительства	—
5.1.	Сведения о местоположении здания, сооружения, объекта незавершенного строительства (при отсутствии адреса) в структурированном в соответствии с федеральной информационной адресной системой виде	—
5.2.	Дополнительные сведения о местоположении	—
6.	Иные сведения	—

3. Пояснения к сведениям об объекте недвижимости с кадастровым номером 68:30:0002015:25 :

1.	—

1. Сведения о характерных точках контура объекта недвижимости с кадастровым номером 68:30:0002015:26 :

Система координат МСК-68, зона 1 Зона № 1

Обозначение характерных точек границ	Содержатся в Едином государственном реестре недвижимости			Определены в ходе выполнения комплексных кадастровых работ			Метод определения координат	Формулы, примененные для расчета средней квадратической погрешности определения координат характерных точек (Mt), м, с подставленными в такие формулы значениями и итоговые (вычисленные) значения Mt, м
	координаты, м		Радиус, м	координаты, м		Радиус, м		
	X	Y	R	X	Y	R		
1	2	3	4	5	6	7	8	9
н6690О	—	—	—	350 111,85	1 304 383,38	—	Метод спутниковых геодезических измерений (определений)	√(0,08^2 + 0,06^2) = 0,10
н6691О	—	—	—	350 111,89	1 304 389,68	—		
н6692О	—	—	—	350 113,46	1 304 389,67	—		

1	2	3	4	5	6	7	8	9
н6693О	—	—	—	350 113,47	1 304 392,04	—	Метод спутниковых геодезических измерений (определений)	√(0,08^2 + 0,06^2) = 0,10
н6694О	—	—	—	350 111,85	1 304 392,04	—		
н6695О	—	—	—	350 111,92	1 304 395,05	—		
н6696О	—	—	—	350 106,71	1 304 395,17	—		
н6697О	—	—	—	350 106,65	1 304 392,58	—		
н6698О	—	—	—	350 103,51	1 304 392,65	—		
н6699О	—	—	—	350 103,30	1 304 383,43	—		
н6690О	—	—	—	350 111,85	1 304 383,38	—		

2. Сведения о характеристиках объекта недвижимости с кадастровым номером 68:30:0002015:26 :

№ п/п	Наименование характеристики	Значение характеристики
1	2	3
1.	Вид объекта недвижимости	Здание
2.	Ранее присвоенный государственный учетный номер (инвентарный) здания, сооружения, объекта незавершенного строительства	—
3.	Кадастровый номер земельного участка (земельных участков), в границах которого (которых) расположены здание, сооружение, объект незавершенного строительства	68:30:0002018:18
4.	Уникальный учетный номер кадастрового квартала, в границах которого расположены здание, сооружение, объект незавершенного строительства	68:30:0002018

1	2	3
5.	Адрес здания, сооружения, объекта незавершенного строительства	—
5.1.	Сведения о местоположении здания, сооружения, объекта незавершенного строительства (при отсутствии адреса) в структурированном в соответствии с федеральной информационной адресной системой виде	—
5.2.	Дополнительные сведения о местоположении	—
6.	Иные сведения	—

3. Пояснения к сведениям об объекте недвижимости с кадастровым номером 68:30:0002015:26 :

1.	—

1. Сведения о характерных точках контура объекта недвижимости с кадастровым номером 68:30:0002018:83 :

Система координат МСК-68, зона 1 Зона № 1

Обозначение характерных точек границ	Содержатся в Едином государственном реестре недвижимости			Определены в ходе выполнения комплексных кадастровых работ			Метод определения координат	Формулы, примененные для расчета средней квадратической погрешности определения координат характерных точек (Mt), м, с подставленными в такие формулы значениями и итоговые (вычисленные) значения Mt, м
	координаты, м		Радиус, м	координаты, м		Радиус, м		
	X	Y	R	X	Y	R		
1	2	3	4	5	6	7	8	9
н599О	—	—	—	350 216,24	1 304 500,07	—	Метод спутниковых геодезических измерений (определений)	√(0,08^2 + 0,06^2) = 0,10
н600О	—	—	—	350 217,37	1 304 508,28	—		
н601О	—	—	—	350 209,05	1 304 509,42	—		
н602О	—	—	—	350 207,24	1 304 496,26	—		
н603О	—	—	—	350 212,06	1 304 495,60	—		
н604О	—	—	—	350 212,74	1 304 500,55	—		
н599О	—	—	—	350 216,24	1 304 500,07	—		

2. Сведения о характеристиках объекта недвижимости с кадастровым номером 68:30:0002018:83 :

№ п/п	Наименование характеристики	Значение характеристики
1	2	3
1.	Вид объекта недвижимости	Здание
2.	Ранее присвоенный государственный учетный номер (инвентарный) здания, сооружения, объекта незавершенного строительства	—
3.	Кадастровый номер земельного участка (земельных участков), в границах которого (которых) расположены здание, сооружение, объект незавершенного строительства	68:30:0002018:26
4.	Уникальный учетный номер кадастрового квартала, в границах которого расположены здание, сооружение, объект незавершенного строительства	68:30:0002018
5.	Адрес здания, сооружения, объекта незавершенного строительства	—
5.1.	Сведения о местоположении здания, сооружения, объекта незавершенного строительства (при отсутствии адреса) в структурированном в соответствии с федеральной информационной адресной системой виде	—
5.2.	Дополнительные сведения о местоположении	—
6.	Иные сведения	—

3. Пояснения к сведениям об объекте недвижимости с кадастровым номером 68:30:0002018:83 :

1.	—

1. Сведения о характерных точках контура объекта недвижимости с кадастровым номером 68:30:0002018:84 :

Система координат МСК-68, зона 1 Зона № 1

Обозначение характерных точек границ	Содержатся в Едином государственном реестре недвижимости			Определены в ходе выполнения комплексных кадастровых работ			Метод определения координат	Формулы, примененные для расчета средней квадратической погрешности определения координат характерных точек (Mt), м, с подставленными в такие формулы значениями и итоговые (вычисленные) значения Mt, м
	координаты, м		Радиус, м	координаты, м		Радиус, м		
	X	Y	R	X	Y	R		
1	2	3	4	5	6	7	8	9
н605О	—	—	—	350 273,95	1 304 530,08	—	Метод спутниковых геодезических измерений (определений)	√(0,08^2 + 0,06^2) = 0,10

1	2	3	4	5	6	7	8	9
н606О	—	—	—	350 269,13	1 304 530,52	—	Метод спутниковых геодезических измерений (определений)	√(0,08^2 + 0,06^2) = 0,10
н607О	—	—	—	350 268,75	1 304 526,43	—		
н608О	—	—	—	350 273,57	1 304 525,98	—		
н605О	—	—	—	350 273,95	1 304 530,08	—		

2. Сведения о характеристиках объекта недвижимости с кадастровым номером 68:30:0002018:84 :

№ п/п	Наименование характеристики	Значение характеристики
1	2	3
1.	Вид объекта недвижимости	Здание
2.	Ранее присвоенный государственный учетный номер (инвентарный) здания, сооружения, объекта незавершенного строительства	—
3.	Кадастровый номер земельного участка (земельных участков), в границах которого (которых) расположены здание, сооружение, объект незавершенного строительства	68:30:0002018:3
4.	Уникальный учетный номер кадастрового квартала, в границах которого расположены здание, сооружение, объект незавершенного строительства	68:30:0002018
5.	Адрес здания, сооружения, объекта незавершенного строительства	—
5.1.	Сведения о местоположении здания, сооружения, объекта незавершенного строительства (при отсутствии адреса) в структурированном в соответствии с федеральной информационной адресной системой виде	—
5.2.	Дополнительные сведения о местоположении	—
6.	Иные сведения	—

3. Пояснения к сведениям об объекте недвижимости с кадастровым номером 68:30:0002018:84 :

1.	—

1. Сведения о характерных точках контура объекта недвижимости с кадастровым номером 68:30:0002018:86 :

Система координат МСК-68, зона 1 Зона № 1

Обозначение характерных точек границ	Содержатся в Едином государственном реестре недвижимости			Определены в ходе выполнения комплексных кадастровых работ			Метод определения координат	Формулы, примененные для расчета средней квадратической погрешности определения координат характерных точек (Mt), м, с подставленными в такие формулы значениями и итоговые (вычисленные) значения Mt, м
	координаты, м		Радиус, м	координаты, м		Радиус, м		
	X	Y	R	X	Y	R		
1	2	3	4	5	6	7	8	9
н609О	—	—	—	350 265,44	1 304 498,16	—	Метод спутниковых геодезических измерений (определений)	√(0,08^2 + 0,06^2) = 0,10
н610О	—	—	—	350 267,22	1 304 508,38	—		
н611О	—	—	—	350 260,52	1 304 509,55	—		
н612О	—	—	—	350 258,74	1 304 499,32	—		
н609О	—	—	—	350 265,44	1 304 498,16	—		

2. Сведения о характеристиках объекта недвижимости с кадастровым номером 68:30:0002018:86 :

№ п/п	Наименование характеристики	Значение характеристики
1	2	3
1.	Вид объекта недвижимости	Здание
2.	Ранее присвоенный государственный учетный номер (инвентарный) здания, сооружения, объекта незавершенного строительства	—
3.	Кадастровый номер земельного участка (земельных участков), в границах которого (которых) расположены здание, сооружение, объект незавершенного строительства	68:30:0002018:28
4.	Уникальный учетный номер кадастрового квартала, в границах которого расположены здание, сооружение, объект незавершенного строительства	68:30:0002018

1	2	3
5.	Адрес здания, сооружения, объекта незавершенного строительства	—
5.1.	Сведения о местоположении здания, сооружения, объекта незавершенного строительства (при отсутствии адреса) в структурированном в соответствии с федеральной информационной адресной системой виде	—
5.2.	Дополнительные сведения о местоположении	—
6.	Иные сведения	—

3. Пояснения к сведениям об объекте недвижимости с кадастровым номером 68:30:0002018:86 :

1.	—

1. Сведения о характерных точках контура объекта недвижимости с кадастровым номером 68:30:0002018:87 :

Система координат МСК-68, зона 1 Зона № 1

Обозначение характерных точек границ	Содержатся в Едином государственном реестре недвижимости			Определены в ходе выполнения комплексных кадастровых работ			Метод определения координат	Формулы, примененные для расчета средней квадратической погрешности определения координат характерных точек (Mt), м, с подставленными в такие формулы значениями и итоговые (вычисленные) значения Mt, м
	координаты, м		Радиус, м	координаты, м		Радиус, м		
	X	Y	R	X	Y	R		
1	2	3	4	5	6	7	8	9
н613О	—	—	—	350 214,04	1 304 337,48	—	Метод спутниковых геодезических измерений (определений)	√(0,08^2 + 0,06^2) = 0,10
н614О	—	—	—	350 174,76	1 304 343,39	—		
н615О	—	—	—	350 172,94	1 304 331,35	—		
н616О	—	—	—	350 212,23	1 304 325,44	—		
н613О	—	—	—	350 214,04	1 304 337,48	—		

2. Сведения о характеристиках объекта недвижимости с кадастровым номером 68:30:0002018:87 :

№ п/п	Наименование характеристики	Значение характеристики
1	2	3
1.	Вид объекта недвижимости	Здание

1	2	3
2.	Ранее присвоенный государственный учетный номер (инвентарный) здания, сооружения, объекта незавершенного строительства	—
3.	Кадастровый номер земельного участка (земельных участков), в границах которого (которых) расположены здание, сооружение, объект незавершенного строительства	68:30:0002018:80
4.	Уникальный учетный номер кадастрового квартала, в границах которого расположены здание, сооружение, объект незавершенного строительства	68:30:0002018
5.	Адрес здания, сооружения, объекта незавершенного строительства	—
5.1.	Сведения о местоположении здания, сооружения, объекта незавершенного строительства (при отсутствии адреса) в структурированном в соответствии с федеральной информационной адресной системой виде	—
5.2.	Дополнительные сведения о местоположении	—
6.	Иные сведения	—

3. Пояснения к сведениям об объекте недвижимости с кадастровым номером 68:30:0002018:87 :

1.	—

1. Сведения о характерных точках контура объекта недвижимости с кадастровым номером 68:30:0002018:108 :

Система координат МСК-68, зона 1 Зона № 1

Обозначение характерных точек границ	Содержатся в Едином государственном реестре недвижимости			Определены в ходе выполнения комплексных кадастровых работ			Метод определения координат	Формулы, примененные для расчета средней квадратической погрешности определения координат характерных точек (Mt), м, с подставленными в такие формулы значениями и итоговые (вычисленные) значения Mt, м
	координаты, м		Радиус, м	координаты, м		Радиус, м		
	X	Y	R	X	Y	R		
1	2	3	4	5	6	7	8	9
н459О	—	—	—	349 995,08	1 304 213,02	—	Метод спутниковых геодезических измерений (определений)	√(0,08^2 + 0,06^2) = 0,10
н460О	—	—	—	349 995,17	1 304 218,11	—		
н461О	—	—	—	349 988,37	1 304 218,24	—		

1	2	3	4	5	6	7	8	9
н462О	—	—	—	349 988,51	1 304 226,11	—	Метод спутниковых геодезических измерений (определений)	√(0,08^2 + 0,06^2) = 0,10
н463О	—	—	—	349 981,96	1 304 226,22	—		
н464О	—	—	—	349 981,72	1 304 213,26	—		
н459О	—	—	—	349 995,08	1 304 213,02	—		

2. Сведения о характеристиках объекта недвижимости с кадастровым номером 68:30:0002018:108 :

№ п/п	Наименование характеристики	Значение характеристики
1	2	3
1.	Вид объекта недвижимости	Здание
2.	Ранее присвоенный государственный учетный номер (инвентарный) здания, сооружения, объекта незавершенного строительства	—
3.	Кадастровый номер земельного участка (земельных участков), в границах которого (которых) расположены здание, сооружение, объект незавершенного строительства	68:30:0002018:72
4.	Уникальный учетный номер кадастрового квартала, в границах которого расположены здание, сооружение, объект незавершенного строительства	68:30:0002018
5.	Адрес здания, сооружения, объекта незавершенного строительства	—
5.1.	Сведения о местоположении здания, сооружения, объекта незавершенного строительства (при отсутствии адреса) в структурированном в соответствии с федеральной информационной адресной системой виде	—
5.2.	Дополнительные сведения о местоположении	—
6.	Иные сведения	—

3. Пояснения к сведениям об объекте недвижимости с кадастровым номером 68:30:0002018:108 :

1.	—

1. Сведения о характерных точках контура объекта недвижимости с кадастровым номером 68:30:0002018:109 :

Система координат МСК-68, зона 1 Зона № 1

Обозначение характерных точек границ	Содержатся в Едином государственном реестре недвижимости			Определены в ходе выполнения комплексных кадастровых работ			Метод определения координат	Формулы, примененные для расчета средней квадратической погрешности определения координат характерных точек (Mt), м, с подставленными в такие формулы значениями и итоговые (вычисленные) значения Mt, м
	координаты, м		Радиус, м	координаты, м		Радиус, м		
	X	Y	R	X	Y	R		
1	2	3	4	5	6	7	8	9
н465О	—	—	—	350 200,08	1 304 428,17	—	Метод спутниковых геодезических измерений (определений)	√(0,08^2 + 0,06^2) = 0,10
н466О	—	—	—	350 191,24	1 304 428,11	—		
н467О	—	—	—	350 191,32	1 304 416,44	—		
н468О	—	—	—	350 200,16	1 304 416,49	—		
н465О	—	—	—	350 200,08	1 304 428,17	—		

2. Сведения о характеристиках объекта недвижимости с кадастровым номером 68:30:0002018:109 :

№ п/п	Наименование характеристики	Значение характеристики
1	2	3
1.	Вид объекта недвижимости	Здание
2.	Ранее присвоенный государственный учетный номер (инвентарный) здания, сооружения, объекта незавершенного строительства	—
3.	Кадастровый номер земельного участка (земельных участков), в границах которого (которых) расположены здание, сооружение, объект незавершенного строительства	68:30:0002018:30
4.	Уникальный учетный номер кадастрового квартала, в границах которого расположены здание, сооружение, объект незавершенного строительства	68:30:0002018

1	2	3
5.	Адрес здания, сооружения, объекта незавершенного строительства	—
5.1.	Сведения о местоположении здания, сооружения, объекта незавершенного строительства (при отсутствии адреса) в структурированном в соответствии с федеральной информационной адресной системой виде	—
5.2.	Дополнительные сведения о местоположении	—
6.	Иные сведения	—

3. Пояснения к сведениям об объекте недвижимости с кадастровым номером 68:30:0002018:109 :

1.	—

1. Сведения о характерных точках контура объекта недвижимости с кадастровым номером 68:30:0002018:111 :

Система координат МСК-68, зона 1 Зона № 1

Обозначение характерных точек границ	Содержатся в Едином государственном реестре недвижимости			Определены в ходе выполнения комплексных кадастровых работ			Метод определения координат	Формулы, примененные для расчета средней квадратической погрешности определения координат характерных точек (Mt), м, с подставленными в такие формулы значениями и итоговые (вычисленные) значения Mt, м
	координаты, м		Радиус, м	координаты, м		Радиус, м		
	X	Y	R	X	Y	R		
1	2	3	4	5	6	7	8	9
н469О	—	—	—	350 226,48	1 304 367,16	—	Метод спутниковых геодезических измерений (определений)	√(0,08^2 + 0,06^2) = 0,10
н470О	—	—	—	350 220,64	1 304 367,49	—		
н471О	—	—	—	350 220,31	1 304 361,61	—		
н472О	—	—	—	350 226,15	1 304 361,27	—		
н469О	—	—	—	350 226,48	1 304 367,16	—		

2. Сведения о характеристиках объекта недвижимости с кадастровым номером 68:30:0002018:111 :

№ п/п	Наименование характеристики	Значение характеристики
1	2	3
1.	Вид объекта недвижимости	Здание

1	2	3
2.	Ранее присвоенный государственный учетный номер (инвентарный) здания, сооружения, объекта незавершенного строительства	—
3.	Кадастровый номер земельного участка (земельных участков), в границах которого (которых) расположены здание, сооружение, объект незавершенного строительства	68:30:0002018:67
4.	Уникальный учетный номер кадастрового квартала, в границах которого расположены здание, сооружение, объект незавершенного строительства	68:30:0002018
5.	Адрес здания, сооружения, объекта незавершенного строительства	—
5.1.	Сведения о местоположении здания, сооружения, объекта незавершенного строительства (при отсутствии адреса) в структурированном в соответствии с федеральной информационной адресной системой виде	—
5.2.	Дополнительные сведения о местоположении	—
6.	Иные сведения	—

3. Пояснения к сведениям об объекте недвижимости с кадастровым номером 68:30:0002018:111 :

1.	—

1. Сведения о характерных точках контура объекта недвижимости с кадастровым номером 68:30:0002018:112 :

Система координат МСК-68, зона 1 Зона № 1

Обозначение характерных точек границ	Содержатся в Едином государственном реестре недвижимости			Определены в ходе выполнения комплексных кадастровых работ			Метод определения координат	Формулы, примененные для расчета средней квадратической погрешности определения координат характерных точек (Mt), м, с подставленными в такие формулы значениями и итоговые (вычисленные) значения Mt, м
	координаты, м		Радиус, м	координаты, м		Радиус, м		
	X	Y	R	X	Y	R		
1	2	3	4	5	6	7	8	9
н473О	—	—	—	350 249,61	1 304 400,00	—	Метод спутниковых геодезических измерений (определений)	√(0,08^2 + 0,06^2) = 0,10
н474О	—	—	—	350 250,29	1 304 418,20	—		
н475О	—	—	—	350 250,56	1 304 425,43	—		

1	2	3	4	5	6	7	8	9
н476О	—	—	—	350 231,88	1 304 426,13	—	Метод спутниковых геодезических измерений (определений)	√(0,08^2 + 0,06^2) = 0,10
н477О	—	—	—	350 231,63	1 304 419,33	—		
н478О	—	—	—	350 237,76	1 304 419,10	—		
н479О	—	—	—	350 237,07	1 304 400,47	—		
н473О	—	—	—	350 249,61	1 304 400,00	—		

2. Сведения о характеристиках объекта недвижимости с кадастровым номером 68:30:0002018:112 :

№ п/п	Наименование характеристики	Значение характеристики
1	2	3
1.	Вид объекта недвижимости	Здание
2.	Ранее присвоенный государственный учетный номер (инвентарный) здания, сооружения, объекта незавершенного строительства	—
3.	Кадастровый номер земельного участка (земельных участков), в границах которого (которых) расположены здание, сооружение, объект незавершенного строительства	68:30:0002018:67
4.	Уникальный учетный номер кадастрового квартала, в границах которого расположены здание, сооружение, объект незавершенного строительства	68:30:0002018
5.	Адрес здания, сооружения, объекта незавершенного строительства	—
5.1.	Сведения о местоположении здания, сооружения, объекта незавершенного строительства (при отсутствии адреса) в структурированном в соответствии с федеральной информационной адресной системой виде	—
5.2.	Дополнительные сведения о местоположении	—
6.	Иные сведения	—

3. Пояснения к сведениям об объекте недвижимости с кадастровым номером 68:30:0002018:112 :

1.	—

1. Сведения о характерных точках контура объекта недвижимости с кадастровым номером 68:30:0002018:113 :

Система координат МСК-68, зона 1 Зона № 1

Обозначение характерных точек границ	Содержатся в Едином государственном реестре недвижимости			Определены в ходе выполнения комплексных кадастровых работ			Метод определения координат	Формулы, примененные для расчета средней квадратической погрешности определения координат характерных точек (Mt), м, с подставленными в такие формулы значениями и итоговые (вычисленные) значения Mt, м
	координаты, м		Радиус, м	координаты, м		Радиус, м		
	X	Y	R	X	Y	R		
1	2	3	4	5	6	7	8	9
н480О	—	—	—	350 228,85	1 304 401,15	—	Метод спутниковых геодезических измерений (определений)	√(0,08^2 + 0,06^2) = 0,10
н481О	—	—	—	350 229,05	1 304 421,47	—		
н482О	—	—	—	350 224,38	1 304 421,52	—		
н483О	—	—	—	350 224,15	1 304 405,97	—		
н484О	—	—	—	350 211,68	1 304 406,15	—		
н485О	—	—	—	350 211,61	1 304 401,41	—		
н480О	—	—	—	350 228,85	1 304 401,15	—		

2. Сведения о характеристиках объекта недвижимости с кадастровым номером 68:30:0002018:113 :

№ п/п	Наименование характеристики	Значение характеристики
1	2	3
1.	Вид объекта недвижимости	Здание
2.	Ранее присвоенный государственный учетный номер (инвентарный) здания, сооружения, объекта незавершенного строительства	—
3.	Кадастровый номер земельного участка (земельных участков), в границах которого (которых) расположены здание, сооружение, объект незавершенного строительства	68:30:0002018:67

1	2	3
4.	Уникальный учетный номер кадастрового квартала, в границах которого расположены здание, сооружение, объект незавершенного строительства	68:30:0002018
5.	Адрес здания, сооружения, объекта незавершенного строительства	—
5.1.	Сведения о местоположении здания, сооружения, объекта незавершенного строительства (при отсутствии адреса) в структурированном в соответствии с федеральной информационной адресной системой виде	—
5.2.	Дополнительные сведения о местоположении	—
6.	Иные сведения	—

3. Пояснения к сведениям об объекте недвижимости с кадастровым номером 68:30:0002018:113 :

1.	—

1. Сведения о характерных точках контура объекта недвижимости с кадастровым номером 68:30:0002018:114 :

Система координат МСК-68, зона 1 Зона № 1

Обозначение характерных точек границ	Содержатся в Едином государственном реестре недвижимости			Определены в ходе выполнения комплексных кадастровых работ			Метод определения координат	Формулы, примененные для расчета средней квадратической погрешности определения координат характерных точек (Mt), м, с подставленными в такие формулы значениями и итоговые (вычисленные) значения Mt, м
	координаты, м		Радиус, м	координаты, м		Радиус, м		
	X	Y	R	X	Y	R		
1	2	3	4	5	6	7	8	9
н486О	—	—	—	350 217,56	1 304 352,45	—	Метод спутниковых геодезических измерений (определений)	√(0,08^2 + 0,06^2) = 0,10
н487О	—	—	—	350 217,49	1 304 360,83	—		
н488О	—	—	—	350 180,54	1 304 360,74	—		
н489О	—	—	—	350 180,53	1 304 364,58	—		
н490О	—	—	—	350 168,99	1 304 364,55	—		
н491О	—	—	—	350 168,93	1 304 390,48	—		

1	2	3	4	5	6	7	8	9
н492О	—	—	—	350 159,90	1 304 390,46	—	Метод спутниковых геодезических измерений (определений)	√(0,08^2 + 0,06^2) = 0,10
н493О	—	—	—	350 159,96	1 304 364,52	—		
н494О	—	—	—	350 159,99	1 304 353,10	—		
н486О	—	—	—	350 217,56	1 304 352,45	—		

2. Сведения о характеристиках объекта недвижимости с кадастровым номером 68:30:0002018:114 :

№ п/п	Наименование характеристики	Значение характеристики
1	2	3
1.	Вид объекта недвижимости	Здание
2.	Ранее присвоенный государственный учетный номер (инвентарный) здания, сооружения, объекта незавершенного строительства	—
3.	Кадастровый номер земельного участка (земельных участков), в границах которого (которых) расположены здание, сооружение, объект незавершенного строительства	68:30:0002018:67
4.	Уникальный учетный номер кадастрового квартала, в границах которого расположены здание, сооружение, объект незавершенного строительства	68:30:0002018
5.	Адрес здания, сооружения, объекта незавершенного строительства	—
5.1.	Сведения о местоположении здания, сооружения, объекта незавершенного строительства (при отсутствии адреса) в структурированном в соответствии с федеральной информационной адресной системой виде	—
5.2.	Дополнительные сведения о местоположении	—
6.	Иные сведения	—

3. Пояснения к сведениям об объекте недвижимости с кадастровым номером 68:30:0002018:114 :

1.	—

1. Сведения о характерных точках контура объекта недвижимости с кадастровым номером 68:30:0002018:117 :

Система координат МСК-68, зона 1 Зона № 1

Обозначение характерных точек границ	Содержатся в Едином государственном реестре недвижимости			Определены в ходе выполнения комплексных кадастровых работ			Метод определения координат	Формулы, примененные для расчета средней квадратической погрешности определения координат характерных точек (Mt), м, с подставленными в такие формулы значениями и итоговые (вычисленные) значения Mt, м
	координаты, м		Радиус, м	координаты, м		Радиус, м		
	X	Y	R	X	Y	R		
1	2	3	4	5	6	7	8	9
н495О	—	—	—	350 066,25	1 304 220,60	—	Метод спутниковых геодезических измерений (определений)	√(0,08^2 + 0,06^2) = 0,10
н496О	—	—	—	350 064,81	1 304 238,73	—		
н497О	—	—	—	350 056,01	1 304 238,03	—		
н498О	—	—	—	350 057,24	1 304 222,62	—		
н499О	—	—	—	350 062,32	1 304 223,02	—		
н500О	—	—	—	350 062,54	1 304 220,31	—		
н495О	—	—	—	350 066,25	1 304 220,60	—		

2. Сведения о характеристиках объекта недвижимости с кадастровым номером 68:30:0002018:117 :

№ п/п	Наименование характеристики	Значение характеристики
1	2	3
1.	Вид объекта недвижимости	Здание
2.	Ранее присвоенный государственный учетный номер (инвентарный) здания, сооружения, объекта незавершенного строительства	—
3.	Кадастровый номер земельного участка (земельных участков), в границах которого (которых) расположены здание, сооружение, объект незавершенного строительства	68:30:0002018:48

1	2	3
4.	Уникальный учетный номер кадастрового квартала, в границах которого расположены здание, сооружение, объект незавершенного строительства	68:30:0002018
5.	Адрес здания, сооружения, объекта незавершенного строительства	—
5.1.	Сведения о местоположении здания, сооружения, объекта незавершенного строительства (при отсутствии адреса) в структурированном в соответствии с федеральной информационной адресной системой виде	—
5.2.	Дополнительные сведения о местоположении	—
6.	Иные сведения	—

3. Пояснения к сведениям об объекте недвижимости с кадастровым номером 68:30:0002018:117 :

1.	—

1. Сведения о характерных точках контура объекта недвижимости с кадастровым номером 68:30:0002018:119 :

Система координат МСК-68, зона 1 Зона № 1

Обозначение характерных точек границ	Содержатся в Едином государственном реестре недвижимости			Определены в ходе выполнения комплексных кадастровых работ			Метод определения координат	Формулы, примененные для расчета средней квадратической погрешности определения координат характерных точек (Mt), м, с подставленными в такие формулы значениями и итоговые (вычисленные) значения Mt, м
	координаты, м		Радиус, м	координаты, м		Радиус, м		
	X	Y	R	X	Y	R		
1	2	3	4	5	6	7	8	9
н509О	—	—	—	350 221,80	1 304 424,27	—	Метод спутниковых геодезических измерений (определений)	√(0,08^2 + 0,06^2) = 0,10
н510О	—	—	—	350 216,56	1 304 424,25	—		
н511О	—	—	—	350 216,55	1 304 426,66	—		
н512О	—	—	—	350 211,15	1 304 426,64	—		
н513О	—	—	—	350 211,20	1 304 414,53	—		
н514О	—	—	—	350 221,85	1 304 414,53	—		

1	2	3	4	5	6	7	8	9
н509О	—	—	—	350 221,80	1 304 424,27	—	Метод спутниковых геодезических измерений (определений)	√(0,08^2 + 0,06^2) = 0,10

2. Сведения о характеристиках объекта недвижимости с кадастровым номером 68:30:0002018:119 :

№ п/п	Наименование характеристики	Значение характеристики
1	2	3
1.	Вид объекта недвижимости	Здание
2.	Ранее присвоенный государственный учетный номер (инвентарный) здания, сооружения, объекта незавершенного строительства	—
3.	Кадастровый номер земельного участка (земельных участков), в границах которого (которых) расположены здание, сооружение, объект незавершенного строительства	68:30:0002018:1
4.	Уникальный учетный номер кадастрового квартала, в границах которого расположены здание, сооружение, объект незавершенного строительства	68:30:0002018
5.	Адрес здания, сооружения, объекта незавершенного строительства	—
5.1.	Сведения о местоположении здания, сооружения, объекта незавершенного строительства (при отсутствии адреса) в структурированном в соответствии с федеральной информационной адресной системой виде	—
5.2.	Дополнительные сведения о местоположении	—
6.	Иные сведения	—

3. Пояснения к сведениям об объекте недвижимости с кадастровым номером 68:30:0002018:119 :

1.	—

1. Сведения о характерных точках контура объекта недвижимости с кадастровым номером 68:30:0002018:120 :

Система координат МСК-68, зона 1 Зона № 1

Обозначение характерных точек границ	Содержатся в Едином государственном реестре недвижимости			Определены в ходе выполнения комплексных кадастровых работ			Метод определения координат	Формулы, примененные для расчета средней квадратической погрешности определения координат характерных точек (Mt), м, с подставленными в такие формулы значениями и итоговые (вычисленные) значения Mt, м
	координаты, м		Радиус, м	координаты, м		Радиус, м		
	X	Y	R	X	Y	R		

1	2	3	4	5	6	7	8	9
н515О	—	—	—	350 179,90	1 304 418,05	—	Метод спутниковых геодезических измерений (определений)	√(0,08^2 + 0,06^2) = 0,10
н516О	—	—	—	350 180,58	1 304 426,78	—		
н517О	—	—	—	350 173,51	1 304 427,32	—		
н518О	—	—	—	350 172,83	1 304 418,59	—		
н515О	—	—	—	350 179,90	1 304 418,05	—		

2. Сведения о характеристиках объекта недвижимости с кадастровым номером 68:30:0002018:120 :

№ п/п	Наименование характеристики	Значение характеристики
1	2	3
1.	Вид объекта недвижимости	Здание
2.	Ранее присвоенный государственный учетный номер (инвентарный) здания, сооружения, объекта незавершенного строительства	—
3.	Кадастровый номер земельного участка (земельных участков), в границах которого (которых) расположены здание, сооружение, объект незавершенного строительства	68:30:0002018:31
4.	Уникальный учетный номер кадастрового квартала, в границах которого расположены здание, сооружение, объект незавершенного строительства	68:30:0002018
5.	Адрес здания, сооружения, объекта незавершенного строительства	—
5.1.	Сведения о местоположении здания, сооружения, объекта незавершенного строительства (при отсутствии адреса) в структурированном в соответствии с федеральной информационной адресной системой виде	—
5.2.	Дополнительные сведения о местоположении	—
6.	Иные сведения	—

3. Пояснения к сведениям об объекте недвижимости с кадастровым номером 68:30:0002018:120 :

1.	—

1. Сведения о характерных точках контура объекта недвижимости с кадастровым номером 68:30:0002018:121 :

Система координат МСК-68, зона 1 Зона № 1

Обозначение характерных точек границ	Содержатся в Едином государственном реестре недвижимости			Определены в ходе выполнения комплексных кадастровых работ			Метод определения координат	Формулы, примененные для расчета средней квадратической погрешности определения координат характерных точек (Mt), м, с подставленными в такие формулы значениями и итоговые (вычисленные) значения Mt, м
	координаты, м		Радиус, м	координаты, м		Радиус, м		
	X	Y	R	X	Y	R		
1	2	3	4	5	6	7	8	9
н519О	—	—	—	350 156,97	1 304 407,77	—	Метод спутниковых геодезических измерений (определений)	√(0,08^2 + 0,06^2) = 0,10
н520О	—	—	—	350 156,99	1 304 411,19	—		
н521О	—	—	—	350 156,39	1 304 411,20	—		
н522О	—	—	—	350 156,44	1 304 418,13	—		
н523О	—	—	—	350 153,07	1 304 418,15	—		
н524О	—	—	—	350 153,06	1 304 417,55	—		
н525О	—	—	—	350 146,70	1 304 417,60	—		
н526О	—	—	—	350 146,64	1 304 407,85	—		
н519О	—	—	—	350 156,97	1 304 407,77	—		

2. Сведения о характеристиках объекта недвижимости с кадастровым номером 68:30:0002018:121 :

№ п/п	Наименование характеристики	Значение характеристики
1	2	3
1.	Вид объекта недвижимости	Здание
2.	Ранее присвоенный государственный учетный номер (инвентарный) здания, сооружения, объекта незавершенного строительства	—

1	2	3
3.	Кадастровый номер земельного участка (земельных участков), в границах которого (которых) расположены здание, сооружение, объект незавершенного строительства	68:30:0002018:32
4.	Уникальный учетный номер кадастрового квартала, в границах которого расположены здание, сооружение, объект незавершенного строительства	68:30:0002018
5.	Адрес здания, сооружения, объекта незавершенного строительства	—
5.1.	Сведения о местоположении здания, сооружения, объекта незавершенного строительства (при отсутствии адреса) в структурированном в соответствии с федеральной информационной адресной системой виде	—
5.2.	Дополнительные сведения о местоположении	—
6.	Иные сведения	—

3. Пояснения к сведениям об объекте недвижимости с кадастровым номером 68:30:0002018:121 :

1.	—

1. Сведения о характерных точках контура объекта недвижимости с кадастровым номером 68:30:0002018:123 :

Система координат МСК-68, зона 1 Зона № 1

Обозначение характерных точек границ	Содержатся в Едином государственном реестре недвижимости			Определены в ходе выполнения комплексных кадастровых работ			Метод определения координат	Формулы, примененные для расчета средней квадратической погрешности определения координат характерных точек (Mt), м, с подставленными в такие формулы значениями и итоговые (вычисленные) значения Mt, м
	координаты, м		Радиус, м	координаты, м		Радиус, м		
	X	Y	R	X	Y	R		
1	2	3	4	5	6	7	8	9
н535О	—	—	—	350 064,61	1 304 409,69	—	Метод спутниковых геодезических измерений (определений)	√(0,08^2 + 0,06^2) = 0,10
н536О	—	—	—	350 056,25	1 304 409,19	—		
н537О	—	—	—	350 056,69	1 304 401,70	—		
н538О	—	—	—	350 065,05	1 304 402,19	—		

1	2	3	4	5	6	7	8	9
н535О	—	—	—	350 064,61	1 304 409,69	—	Метод спутниковых геодезических измерений (определений)	√(0,08^2 + 0,06^2) = 0,10

2. Сведения о характеристиках объекта недвижимости с кадастровым номером 68:30:0002018:123 :

№ п/п	Наименование характеристики	Значение характеристики
1	2	3
1.	Вид объекта недвижимости	Здание
2.	Ранее присвоенный государственный учетный номер (инвентарный) здания, сооружения, объекта незавершенного строительства	—
3.	Кадастровый номер земельного участка (земельных участков), в границах которого (которых) расположены здание, сооружение, объект незавершенного строительства	68:30:0002018:8
4.	Уникальный учетный номер кадастрового квартала, в границах которого расположены здание, сооружение, объект незавершенного строительства	68:30:0002018
5.	Адрес здания, сооружения, объекта незавершенного строительства	—
5.1.	Сведения о местоположении здания, сооружения, объекта незавершенного строительства (при отсутствии адреса) в структурированном в соответствии с федеральной информационной адресной системой виде	—
5.2.	Дополнительные сведения о местоположении	—
6.	Иные сведения	—

3. Пояснения к сведениям об объекте недвижимости с кадастровым номером 68:30:0002018:123 :

1.	—

1. Сведения о характерных точках контура объекта недвижимости с кадастровым номером 68:30:0002018:128 :

Система координат МСК-68, зона 1 Зона № 1

Обозначение характерных точек границ	Содержатся в Едином государственном реестре недвижимости			Определены в ходе выполнения комплексных кадастровых работ			Метод определения координат	Формулы, примененные для расчета средней квадратической погрешности определения координат характерных точек (Mt), м, с подставленными в такие формулы значениями и итоговые (вычисленные) значения Mt, м
	координаты, м		Радиус, м	координаты, м		Радиус, м		
	X	Y	R	X	Y	R		

1	2	3	4	5	6	7	8	9
н553О	—	—	—	350 076,66	1 304 236,37	—	Метод спутниковых геодезических измерений (определений)	√(0,08^2 + 0,06^2) = 0,10
н554О	—	—	—	350 077,53	1 304 226,92	—		
н555О	—	—	—	350 080,08	1 304 227,15	—		
н556О	—	—	—	350 079,21	1 304 236,60	—		
н553О	—	—	—	350 076,66	1 304 236,37	—		

2. Сведения о характеристиках объекта недвижимости с кадастровым номером 68:30:0002018:128 :

№ п/п	Наименование характеристики	Значение характеристики
1	2	3
1.	Вид объекта недвижимости	Здание
2.	Ранее присвоенный государственный учетный номер (инвентарный) здания, сооружения, объекта незавершенного строительства	—
3.	Кадастровый номер земельного участка (земельных участков), в границах которого (которых) расположены здание, сооружение, объект незавершенного строительства	68:30:0002018:362
4.	Уникальный учетный номер кадастрового квартала, в границах которого расположены здание, сооружение, объект незавершенного строительства	68:30:0002018
5.	Адрес здания, сооружения, объекта незавершенного строительства	—
5.1.	Сведения о местоположении здания, сооружения, объекта незавершенного строительства (при отсутствии адреса) в структурированном в соответствии с федеральной информационной адресной системой виде	—
5.2.	Дополнительные сведения о местоположении	—
6.	Иные сведения	—

3. Пояснения к сведениям об объекте недвижимости с кадастровым номером 68:30:0002018:128 :

1.	—

1. Сведения о характерных точках контура объекта недвижимости с кадастровым номером 68:30:0002018:129 :

Система координат МСК-68, зона 1 Зона № 1

Обозначение характерных точек границ	Содержатся в Едином государственном реестре недвижимости			Определены в ходе выполнения комплексных кадастровых работ			Метод определения координат	Формулы, примененные для расчета средней квадратической погрешности определения координат характерных точек (Mt), м, с подставленными в такие формулы значениями и итоговые (вычисленные) значения Mt, м
	координаты, м		Радиус, м	координаты, м		Радиус, м		
	X	Y	R	X	Y	R		
1	2	3	4	5	6	7	8	9
н557О	—	—	—	350 165,19	1 304 347,62	—	Метод спутниковых геодезических измерений (определений)	√(0,08^2 + 0,06^2) = 0,10
н558О	—	—	—	350 165,86	1 304 352,75	—		
н559О	—	—	—	350 159,78	1 304 352,85	—		
н560О	—	—	—	350 158,86	1 304 349,81	—		
н557О	—	—	—	350 165,19	1 304 347,62	—		

2. Сведения о характеристиках объекта недвижимости с кадастровым номером 68:30:0002018:129 :

№ п/п	Наименование характеристики	Значение характеристики
1	2	3
1.	Вид объекта недвижимости	Здание
2.	Ранее присвоенный государственный учетный номер (инвентарный) здания, сооружения, объекта незавершенного строительства	—
3.	Кадастровый номер земельного участка (земельных участков), в границах которого (которых) расположены здание, сооружение, объект незавершенного строительства	68:30:0002018:79
4.	Уникальный учетный номер кадастрового квартала, в границах которого расположены здание, сооружение, объект незавершенного строительства	68:30:0002018

1	2	3
5.	Адрес здания, сооружения, объекта незавершенного строительства	—
5.1.	Сведения о местоположении здания, сооружения, объекта незавершенного строительства (при отсутствии адреса) в структурированном в соответствии с федеральной информационной адресной системой виде	—
5.2.	Дополнительные сведения о местоположении	—
6.	Иные сведения	—

3. Пояснения к сведениям об объекте недвижимости с кадастровым номером 68:30:0002018:129 :

1.	—

1. Сведения о характерных точках контура объекта недвижимости с кадастровым номером 68:30:0002018:132 :

Система координат МСК-68, зона 1 Зона № 1

Обозначение характерных точек границ	Содержатся в Едином государственном реестре недвижимости			Определены в ходе выполнения комплексных кадастровых работ			Метод определения координат	Формулы, примененные для расчета средней квадратической погрешности определения координат характерных точек (Mt), м, с подставленными в такие формулы значениями и итоговые (вычисленные) значения Mt, м
	координаты, м		Радиус, м	координаты, м		Радиус, м		
	X	Y	R	X	Y	R		
1	2	3	4	5	6	7	8	9
н561О	—	—	—	350 072,80	1 304 403,59	—	Метод спутниковых геодезических измерений (определений)	√(0,08^2 + 0,06^2) = 0,10
н562О	—	—	—	350 081,19	1 304 404,04	—		
н563О	—	—	—	350 080,84	1 304 410,63	—		
н564О	—	—	—	350 072,45	1 304 410,18	—		
н561О	—	—	—	350 072,80	1 304 403,59	—		

2. Сведения о характеристиках объекта недвижимости с кадастровым номером 68:30:0002018:132 :

№ п/п	Наименование характеристики	Значение характеристики
1	2	3
1.	Вид объекта недвижимости	Здание

1	2	3
2.	Ранее присвоенный государственный учетный номер (инвентарный) здания, сооружения, объекта незавершенного строительства	—
3.	Кадастровый номер земельного участка (земельных участков), в границах которого (которых) расположены здание, сооружение, объект незавершенного строительства	68:30:0002018:34
4.	Уникальный учетный номер кадастрового квартала, в границах которого расположены здание, сооружение, объект незавершенного строительства	68:30:0002018
5.	Адрес здания, сооружения, объекта незавершенного строительства	—
5.1.	Сведения о местоположении здания, сооружения, объекта незавершенного строительства (при отсутствии адреса) в структурированном в соответствии с федеральной информационной адресной системой виде	—
5.2.	Дополнительные сведения о местоположении	—
6.	Иные сведения	—

3. Пояснения к сведениям об объекте недвижимости с кадастровым номером 68:30:0002018:132 :

1.	—

1. Сведения о характерных точках контура объекта недвижимости с кадастровым номером 68:30:0002018:133 :

Система координат МСК-68, зона 1 Зона № 1

Обозначение характерных точек границ	Содержатся в Едином государственном реестре недвижимости			Определены в ходе выполнения комплексных кадастровых работ			Метод определения координат	Формулы, примененные для расчета средней квадратической погрешности определения координат характерных точек (Mt), м, с подставленными в такие формулы значениями и итоговые (вычисленные) значения Mt, м
	координаты, м		Радиус, м	координаты, м		Радиус, м		
	X	Y	R	X	Y	R		
1	2	3	4	5	6	7	8	9
н565О	—	—	—	350 040,50	1 304 406,60	—	Метод спутниковых геодезических измерений (определений)	√(0,08^2 + 0,06^2) = 0,10
н566О	—	—	—	350 033,69	1 304 406,32	—		
н567О	—	—	—	350 034,16	1 304 394,77	—		

1	2	3	4	5	6	7	8	9
н568О	—	—	—	350 040,98	1 304 395,05	—	Метод спутниковых геодезических измерений (определений)	√(0,08^2 + 0,06^2) = 0,10
н565О	—	—	—	350 040,50	1 304 406,60	—		

2. Сведения о характеристиках объекта недвижимости с кадастровым номером 68:30:0002018:133 :

№ п/п	Наименование характеристики	Значение характеристики
1	2	3
1.	Вид объекта недвижимости	Здание
2.	Ранее присвоенный государственный учетный номер (инвентарный) здания, сооружения, объекта незавершенного строительства	—
3.	Кадастровый номер земельного участка (земельных участков), в границах которого (которых) расположены здание, сооружение, объект незавершенного строительства	68:30:0002018:35
4.	Уникальный учетный номер кадастрового квартала, в границах которого расположены здание, сооружение, объект незавершенного строительства	68:30:0002018
5.	Адрес здания, сооружения, объекта незавершенного строительства	—
5.1.	Сведения о местоположении здания, сооружения, объекта незавершенного строительства (при отсутствии адреса) в структурированном в соответствии с федеральной информационной адресной системой виде	—
5.2.	Дополнительные сведения о местоположении	—
6.	Иные сведения	—

3. Пояснения к сведениям об объекте недвижимости с кадастровым номером 68:30:0002018:133 :

1.	—

1. Сведения о характерных точках контура объекта недвижимости с кадастровым номером 68:30:0002018:135 :

Система координат МСК-68, зона 1 Зона № 1

Обозначение характерных точек границ	Содержатся в Едином государственном реестре недвижимости			Определены в ходе выполнения комплексных кадастровых работ			Метод определения координат	Формулы, примененные для расчета средней квадратической погрешности определения координат характерных точек (Mt), м, с подставленными в такие формулы значениями и итоговые (вычисленные) значения Mt, м
	координаты, м		Радиус, м	координаты, м		Радиус, м		
	X	Y	R	X	Y	R		
1	2	3	4	5	6	7	8	9
н569О	—	—	—	350 127,37	1 304 459,96	—	Метод спутниковых геодезических измерений (определений)	√(0,08^2 + 0,06^2) = 0,10
н570О	—	—	—	350 116,82	1 304 459,83	—		
н571О	—	—	—	350 116,94	1 304 450,29	—		
н572О	—	—	—	350 127,49	1 304 450,42	—		
н569О	—	—	—	350 127,37	1 304 459,96	—		

2. Сведения о характеристиках объекта недвижимости с кадастровым номером 68:30:0002018:135 :

№ п/п	Наименование характеристики	Значение характеристики
1	2	3
1.	Вид объекта недвижимости	Здание
2.	Ранее присвоенный государственный учетный номер (инвентарный) здания, сооружения, объекта незавершенного строительства	—
3.	Кадастровый номер земельного участка (земельных участков), в границах которого (которых) расположены здание, сооружение, объект незавершенного строительства	68:30:0002018:29
4.	Уникальный учетный номер кадастрового квартала, в границах которого расположены здание, сооружение, объект незавершенного строительства	68:30:0002018

1	2	3
5.	Адрес здания, сооружения, объекта незавершенного строительства	—
5.1.	Сведения о местоположении здания, сооружения, объекта незавершенного строительства (при отсутствии адреса) в структурированном в соответствии с федеральной информационной адресной системой виде	—
5.2.	Дополнительные сведения о местоположении	—
6.	Иные сведения	—

3. Пояснения к сведениям об объекте недвижимости с кадастровым номером 68:30:0002018:135 :

1.	—

1. Сведения о характерных точках контура объекта недвижимости с кадастровым номером 68:30:0002018:137 :

Система координат МСК-68, зона 1 Зона № 1

Обозначение характерных точек границ	Содержатся в Едином государственном реестре недвижимости			Определены в ходе выполнения комплексных кадастровых работ			Метод определения координат	Формулы, примененные для расчета средней квадратической погрешности определения координат характерных точек (Mt), м, с подставленными в такие формулы значениями и итоговые (вычисленные) значения Mt, м
	координаты, м		Радиус, м	координаты, м		Радиус, м		
	X	Y	R	X	Y	R		
1	2	3	4	5	6	7	8	9
н579О	—	—	—	350 077,43	1 304 226,91	—	Метод спутниковых геодезических измерений (определений)	√(0,08^2 + 0,06^2) = 0,10
н580О	—	—	—	350 076,56	1 304 236,35	—		
н581О	—	—	—	350 073,52	1 304 236,07	—		
н582О	—	—	—	350 074,38	1 304 226,63	—		
н579О	—	—	—	350 077,43	1 304 226,91	—		

2. Сведения о характеристиках объекта недвижимости с кадастровым номером 68:30:0002018:137 :

№ п/п	Наименование характеристики	Значение характеристики
1	2	3
1.	Вид объекта недвижимости	Здание

1	2	3
2.	Ранее присвоенный государственный учетный номер (инвентарный) здания, сооружения, объекта незавершенного строительства	—
3.	Кадастровый номер земельного участка (земельных участков), в границах которого (которых) расположены здание, сооружение, объект незавершенного строительства	68:30:0002018:47
4.	Уникальный учетный номер кадастрового квартала, в границах которого расположены здание, сооружение, объект незавершенного строительства	68:30:0002018
5.	Адрес здания, сооружения, объекта незавершенного строительства	—
5.1.	Сведения о местоположении здания, сооружения, объекта незавершенного строительства (при отсутствии адреса) в структурированном в соответствии с федеральной информационной адресной системой виде	—
5.2.	Дополнительные сведения о местоположении	—
6.	Иные сведения	—

3. Пояснения к сведениям об объекте недвижимости с кадастровым номером 68:30:0002018:137 :

1.	—

1. Сведения о характерных точках контура объекта недвижимости с кадастровым номером 68:30:0002018:140 :

Система координат МСК-68, зона 1 Зона № 1

Обозначение характерных точек границ	Содержатся в Едином государственном реестре недвижимости			Определены в ходе выполнения комплексных кадастровых работ			Метод определения координат	Формулы, примененные для расчета средней квадратической погрешности определения координат характерных точек (Mt), м, с подставленными в такие формулы значениями и итоговые (вычисленные) значения Mt, м
	координаты, м		Радиус, м	координаты, м		Радиус, м		
	X	Y	R	X	Y	R		
1	2	3	4	5	6	7	8	9
н583О	—	—	—	350 162,32	1 304 335,03	—	Метод спутниковых геодезических измерений (определений)	√(0,08^2 + 0,06^2) = 0,10
н584О	—	—	—	350 163,47	1 304 339,56	—		
н585О	—	—	—	350 157,19	1 304 341,13	—		

1	2	3	4	5	6	7	8	9
н586О	—	—	—	350 156,23	1 304 336,66	—	Метод спутниковых геодезических измерений (определений)	√(0,08^2 + 0,06^2) = 0,10
н583О	—	—	—	350 162,32	1 304 335,03	—		

2. Сведения о характеристиках объекта недвижимости с кадастровым номером 68:30:0002018:140 :

№ п/п	Наименование характеристики	Значение характеристики
1	2	3
1.	Вид объекта недвижимости	Здание
2.	Ранее присвоенный государственный учетный номер (инвентарный) здания, сооружения, объекта незавершенного строительства	—
3.	Кадастровый номер земельного участка (земельных участков), в границах которого (которых) расположены здание, сооружение, объект незавершенного строительства	68:30:0002018:23
4.	Уникальный учетный номер кадастрового квартала, в границах которого расположены здание, сооружение, объект незавершенного строительства	68:30:0002018
5.	Адрес здания, сооружения, объекта незавершенного строительства	—
5.1.	Сведения о местоположении здания, сооружения, объекта незавершенного строительства (при отсутствии адреса) в структурированном в соответствии с федеральной информационной адресной системой виде	—
5.2.	Дополнительные сведения о местоположении	—
6.	Иные сведения	—

3. Пояснения к сведениям об объекте недвижимости с кадастровым номером 68:30:0002018:140 :

1.	—

1. Сведения о характерных точках контура объекта недвижимости с кадастровым номером 68:30:0002020:86 :

Система координат МСК-68, зона 1 Зона № 1

Обозначение характерных точек границ	Содержатся в Едином государственном реестре недвижимости			Определены в ходе выполнения комплексных кадастровых работ			Метод определения координат	Формулы, примененные для расчета средней квадратической погрешности определения координат характерных точек (Mt), м, с подставленными в такие формулы значениями и итоговые (вычисленные) значения Mt, м
	координаты, м		Радиус, м	координаты, м		Радиус, м		
	X	Y	R	X	Y	R		
1	2	3	4	5	6	7	8	9
н4472О	—	—	—	349 932,55	1 304 209,31	—	Метод спутниковых геодезических измерений (определений)	√(0,08^2 + 0,06^2) = 0,10
н4473О	—	—	—	349 931,47	1 304 218,67	—		
н4474О	—	—	—	349 921,12	1 304 217,47	—		
н4475О	—	—	—	349 921,58	1 304 213,56	—		
н4476О	—	—	—	349 923,59	1 304 213,79	—		
н4477О	—	—	—	349 924,22	1 304 208,35	—		
н4472О	—	—	—	349 932,55	1 304 209,31	—		

2. Сведения о характеристиках объекта недвижимости с кадастровым номером 68:30:0002020:86 :

№ п/п	Наименование характеристики	Значение характеристики
1	2	3
1.	Вид объекта недвижимости	Здание
2.	Ранее присвоенный государственный учетный номер (инвентарный) здания, сооружения, объекта незавершенного строительства	—
3.	Кадастровый номер земельного участка (земельных участков), в границах которого (которых) расположены здание, сооружение, объект незавершенного строительства	68:30:0002018:55

1	2	3
4.	Уникальный учетный номер кадастрового квартала, в границах которого расположены здание, сооружение, объект незавершенного строительства	68:30:0002018
5.	Адрес здания, сооружения, объекта незавершенного строительства	—
5.1.	Сведения о местоположении здания, сооружения, объекта незавершенного строительства (при отсутствии адреса) в структурированном в соответствии с федеральной информационной адресной системой виде	—
5.2.	Дополнительные сведения о местоположении	—
6.	Иные сведения	—

3. Пояснения к сведениям об объекте недвижимости с кадастровым номером 68:30:0002020:86 :

1.	—

1. Сведения о характерных точках контура объекта недвижимости с кадастровым номером 68:30:0002020:89 :

Система координат МСК-68, зона 1 Зона № 1

Обозначение характерных точек границ	Содержатся в Едином государственном реестре недвижимости			Определены в ходе выполнения комплексных кадастровых работ			Метод определения координат	Формулы, примененные для расчета средней квадратической погрешности определения координат характерных точек (Mt), м, с подставленными в такие формулы значениями и итоговые (вычисленные) значения Mt, м
	координаты, м		Радиус, м	координаты, м		Радиус, м		
	X	Y	R	X	Y	R		
1	2	3	4	5	6	7	8	9
н4492О	—	—	—	349 890,18	1 304 229,55	—	Метод спутниковых геодезических измерений (определений)	√(0,08^2 + 0,06^2) = 0,10
н4493О	—	—	—	349 889,99	1 304 237,19	—		
н4494О	—	—	—	349 883,54	1 304 237,03	—		
н4495О	—	—	—	349 883,73	1 304 229,38	—		
н4492О	—	—	—	349 890,18	1 304 229,55	—		

2. Сведения о характеристиках объекта недвижимости с кадастровым номером 68:30:0002020:89 :

№ п/п	Наименование характеристики	Значение характеристики
1	2	3
1.	Вид объекта недвижимости	Здание
2.	Ранее присвоенный государственный учетный номер (инвентарный) здания, сооружения, объекта незавершенного строительства	—
3.	Кадастровый номер земельного участка (земельных участков), в границах которого (которых) расположены здание, сооружение, объект незавершенного строительства	68:30:0002018:58
4.	Уникальный учетный номер кадастрового квартала, в границах которого расположены здание, сооружение, объект незавершенного строительства	68:30:0002018
5.	Адрес здания, сооружения, объекта незавершенного строительства	—
5.1.	Сведения о местоположении здания, сооружения, объекта незавершенного строительства (при отсутствии адреса) в структурированном в соответствии с федеральной информационной адресной системой виде	—
5.2.	Дополнительные сведения о местоположении	—
6.	Иные сведения	—

3. Пояснения к сведениям об объекте недвижимости с кадастровым номером 68:30:0002020:89 :

1.	—

1. Сведения о характерных точках контура объекта недвижимости с кадастровым номером 68:30:0002020:139 :

Система координат МСК-68, зона 1 Зона № 1

Обозначение характерных точек границ	Содержатся в Едином государственном реестре недвижимости			Определены в ходе выполнения комплексных кадастровых работ			Метод определения координат	Формулы, примененные для расчета средней квадратической погрешности определения координат характерных точек (Mt), м, с подставленными в такие формулы значениями и итоговые (вычисленные) значения Mt, м
	координаты, м		Радиус, м	координаты, м		Радиус, м		
	X	Y	R	X	Y	R		
1	2	3	4	5	6	7	8	9
н3635О	—	—	—	350 160,37	1 304 239,25	—	Метод спутниковых геодезических измерений (определений)	√(0,08^2 + 0,06^2) = 0,10

1	2	3	4	5	6	7	8	9
н3636О	—	—	—	350 158,87	1 304 248,70	—	Метод спутниковых геодезических измерений (определений)	√(0,08^2 + 0,06^2) = 0,10
н3637О	—	—	—	350 147,44	1 304 246,88	—		
н3638О	—	—	—	350 148,94	1 304 237,43	—		
н3635О	—	—	—	350 160,37	1 304 239,25	—		

2. Сведения о характеристиках объекта недвижимости с кадастровым номером 68:30:0002020:139 :

№ п/п	Наименование характеристики	Значение характеристики
1	2	3
1.	Вид объекта недвижимости	Здание
2.	Ранее присвоенный государственный учетный номер (инвентарный) здания, сооружения, объекта незавершенного строительства	—
3.	Кадастровый номер земельного участка (земельных участков), в границах которого (которых) расположены здание, сооружение, объект незавершенного строительства	68:30:0002018:43
4.	Уникальный учетный номер кадастрового квартала, в границах которого расположены здание, сооружение, объект незавершенного строительства	68:30:0002018
5.	Адрес здания, сооружения, объекта незавершенного строительства	—
5.1.	Сведения о местоположении здания, сооружения, объекта незавершенного строительства (при отсутствии адреса) в структурированном в соответствии с федеральной информационной адресной системой виде	—
5.2.	Дополнительные сведения о местоположении	—
6.	Иные сведения	—

3. Пояснения к сведениям об объекте недвижимости с кадастровым номером 68:30:0002020:139 :

1.	—

1. Сведения о характерных точках контура объекта недвижимости с кадастровым номером 68:30:0002020:140 :

Система координат МСК-68, зона 1 Зона № 1

Обозначение характерных точек границ	Содержатся в Едином государственном реестре недвижимости			Определены в ходе выполнения комплексных кадастровых работ			Метод определения координат	Формулы, примененные для расчета средней квадратической погрешности определения координат характерных точек (Mt), м, с подставленными в такие формулы значениями и итоговые (вычисленные) значения Mt, м
	координаты, м		Радиус, м	координаты, м		Радиус, м		
	X	Y	R	X	Y	R		
1	2	3	4	5	6	7	8	9
н3639О	—	—	—	350 099,76	1 304 238,55	—	Метод спутниковых геодезических измерений (определений)	√(0,08^2 + 0,06^2) = 0,10
н3640О	—	—	—	350 088,37	1 304 237,60	—		
н3641О	—	—	—	350 089,17	1 304 228,00	—		
н3642О	—	—	—	350 100,57	1 304 228,96	—		
н3639О	—	—	—	350 099,76	1 304 238,55	—		

2. Сведения о характеристиках объекта недвижимости с кадастровым номером 68:30:0002020:140 :

№ п/п	Наименование характеристики	Значение характеристики
1	2	3
1.	Вид объекта недвижимости	Здание
2.	Ранее присвоенный государственный учетный номер (инвентарный) здания, сооружения, объекта незавершенного строительства	—
3.	Кадастровый номер земельного участка (земельных участков), в границах которого (которых) расположены здание, сооружение, объект незавершенного строительства	68:30:0002018:46
4.	Уникальный учетный номер кадастрового квартала, в границах которого расположены здание, сооружение, объект незавершенного строительства	68:30:0002018

1	2	3
5.	Адрес здания, сооружения, объекта незавершенного строительства	—
5.1.	Сведения о местоположении здания, сооружения, объекта незавершенного строительства (при отсутствии адреса) в структурированном в соответствии с федеральной информационной адресной системой виде	—
5.2.	Дополнительные сведения о местоположении	—
6.	Иные сведения	—

3. Пояснения к сведениям об объекте недвижимости с кадастровым номером 68:30:0002020:140 :

1.	—

1. Сведения о характерных точках контура объекта недвижимости с кадастровым номером 68:30:0002020:143 :

Система координат МСК-68, зона 1 Зона № 1

Обозначение характерных точек границ	Содержатся в Едином государственном реестре недвижимости			Определены в ходе выполнения комплексных кадастровых работ			Метод определения координат	Формулы, примененные для расчета средней квадратической погрешности определения координат характерных точек (Mt), м, с подставленными в такие формулы значениями и итоговые (вычисленные) значения Mt, м
	координаты, м		Радиус, м	координаты, м		Радиус, м		
	X	Y	R	X	Y	R		
1	2	3	4	5	6	7	8	9
н3643О	—	—	—	350 022,22	1 304 227,63	—	Метод спутниковых геодезических измерений (определений)	√(0,08^2 + 0,06^2) = 0,10
н3644О	—	—	—	350 022,55	1 304 218,31	—		
н3645О	—	—	—	350 030,72	1 304 218,60	—		
н3646О	—	—	—	350 030,39	1 304 227,92	—		
н3647О	—	—	—	350 028,79	1 304 227,86	—		
н3648О	—	—	—	350 028,68	1 304 230,97	—		
н3649О	—	—	—	350 022,11	1 304 230,74	—		

1	2	3	4	5	6	7	8	9
н3643О	—	—	—	350 022,22	1 304 227,63	—	Метод спутниковых геодезических измерений (определений)	√(0,08^2 + 0,06^2) = 0,10

2. Сведения о характеристиках объекта недвижимости с кадастровым номером 68:30:0002020:143 :

№ п/п	Наименование характеристики	Значение характеристики
1	2	3
1.	Вид объекта недвижимости	Здание
2.	Ранее присвоенный государственный учетный номер (инвентарный) здания, сооружения, объекта незавершенного строительства	—
3.	Кадастровый номер земельного участка (земельных участков), в границах которого (которых) расположены здание, сооружение, объект незавершенного строительства	68:30:0002018:50
4.	Уникальный учетный номер кадастрового квартала, в границах которого расположены здание, сооружение, объект незавершенного строительства	68:30:0002018
5.	Адрес здания, сооружения, объекта незавершенного строительства	—
5.1.	Сведения о местоположении здания, сооружения, объекта незавершенного строительства (при отсутствии адреса) в структурированном в соответствии с федеральной информационной адресной системой виде	—
5.2.	Дополнительные сведения о местоположении	—
6.	Иные сведения	—

3. Пояснения к сведениям об объекте недвижимости с кадастровым номером 68:30:0002020:143 :

1.	—

1. Сведения о характерных точках контура объекта недвижимости с кадастровым номером 68:30:0002020:196 :

Система координат МСК-68, зона 1 Зона № 1

Обозначение характерных точек границ	Содержатся в Едином государственном реестре недвижимости			Определены в ходе выполнения комплексных кадастровых работ			Метод определения координат	Формулы, примененные для расчета средней квадратической погрешности определения координат характерных точек (Mt), м, с подставленными в такие формулы значениями и итоговые (вычисленные) значения Mt, м
	координаты, м		Радиус, м	координаты, м		Радиус, м		
	X	Y	R	X	Y	R		

1	2	3	4	5	6	7	8	9
н3749О	—	—	—	350 200,10	1 304 256,08	—	Метод спутниковых геодезических измерений (определений)	√(0,08^2 + 0,06^2) = 0,10
н3750О	—	—	—	350 187,37	1 304 253,79	—		
н3751О	—	—	—	350 188,72	1 304 246,27	—		
н3752О	—	—	—	350 201,45	1 304 248,56	—		
н3749О	—	—	—	350 200,10	1 304 256,08	—		

2. Сведения о характеристиках объекта недвижимости с кадастровым номером 68:30:0002020:196 :

№ п/п	Наименование характеристики	Значение характеристики
1	2	3
1.	Вид объекта недвижимости	Здание
2.	Ранее присвоенный государственный учетный номер (инвентарный) здания, сооружения, объекта незавершенного строительства	—
3.	Кадастровый номер земельного участка (земельных участков), в границах которого (которых) расположены здание, сооружение, объект незавершенного строительства	68:30:0002018:40
4.	Уникальный учетный номер кадастрового квартала, в границах которого расположены здание, сооружение, объект незавершенного строительства	68:30:0002018
5.	Адрес здания, сооружения, объекта незавершенного строительства	—
5.1.	Сведения о местоположении здания, сооружения, объекта незавершенного строительства (при отсутствии адреса) в структурированном в соответствии с федеральной информационной адресной системой виде	—
5.2.	Дополнительные сведения о местоположении	—
6.	Иные сведения	—

3. Пояснения к сведениям об объекте недвижимости с кадастровым номером 68:30:0002020:196 :

1.	—

1. Сведения о характерных точках контура объекта недвижимости с кадастровым номером 68:30:0002020:197 :

Система координат МСК-68, зона 1 Зона № 1

Обозначение характерных точек границ	Содержатся в Едином государственном реестре недвижимости			Определены в ходе выполнения комплексных кадастровых работ			Метод определения координат	Формулы, примененные для расчета средней квадратической погрешности определения координат характерных точек (Mt), м, с подставленными в такие формулы значениями и итоговые (вычисленные) значения Mt, м
	координаты, м		Радиус, м	координаты, м		Радиус, м		
	X	Y	R	X	Y	R		
1	2	3	4	5	6	7	8	9
н3753О	—	—	—	350 174,20	1 304 253,68	—	Метод спутниковых геодезических измерений (определений)	√(0,08^2 + 0,06^2) = 0,10
н3754О	—	—	—	350 164,43	1 304 252,39	—		
н3755О	—	—	—	350 165,71	1 304 242,71	—		
н3756О	—	—	—	350 175,48	1 304 244,00	—		
н3753О	—	—	—	350 174,20	1 304 253,68	—		

2. Сведения о характеристиках объекта недвижимости с кадастровым номером 68:30:0002020:197 :

№ п/п	Наименование характеристики	Значение характеристики
1	2	3
1.	Вид объекта недвижимости	Здание
2.	Ранее присвоенный государственный учетный номер (инвентарный) здания, сооружения, объекта незавершенного строительства	—
3.	Кадастровый номер земельного участка (земельных участков), в границах которого (которых) расположены здание, сооружение, объект незавершенного строительства	68:30:0002018:145
4.	Уникальный учетный номер кадастрового квартала, в границах которого расположены здание, сооружение, объект незавершенного строительства	68:30:0002018

1	2	3
5.	Адрес здания, сооружения, объекта незавершенного строительства	—
5.1.	Сведения о местоположении здания, сооружения, объекта незавершенного строительства (при отсутствии адреса) в структурированном в соответствии с федеральной информационной адресной системой виде	—
5.2.	Дополнительные сведения о местоположении	—
6.	Иные сведения	—

3. Пояснения к сведениям об объекте недвижимости с кадастровым номером 68:30:0002020:197 :

1.	—

1. Сведения о характерных точках контура объекта недвижимости с кадастровым номером 68:30:0002020:205 :

Система координат МСК-68, зона 1 Зона № 1

Обозначение характерных точек границ	Содержатся в Едином государственном реестре недвижимости			Определены в ходе выполнения комплексных кадастровых работ			Метод определения координат	Формулы, примененные для расчета средней квадратической погрешности определения координат характерных точек (Mt), м, с подставленными в такие формулы значениями и итоговые (вычисленные) значения Mt, м
	координаты, м		Радиус, м	координаты, м		Радиус, м		
	X	Y	R	X	Y	R		
1	2	3	4	5	6	7	8	9
н3765О	—	—	—	349 915,28	1 304 216,35	—	Метод спутниковых геодезических измерений (определений)	√(0,08^2 + 0,06^2) = 0,10
н3766О	—	—	—	349 904,89	1 304 215,30	—		
н3767О	—	—	—	349 905,77	1 304 206,64	—		
н3768О	—	—	—	349 916,15	1 304 207,68	—		
н3765О	—	—	—	349 915,28	1 304 216,35	—		

2. Сведения о характеристиках объекта недвижимости с кадастровым номером 68:30:0002020:205 :

№ п/п	Наименование характеристики	Значение характеристики
1	2	3
1.	Вид объекта недвижимости	Здание

1	2	3
2.	Ранее присвоенный государственный учетный номер (инвентарный) здания, сооружения, объекта незавершенного строительства	—
3.	Кадастровый номер земельного участка (земельных участков), в границах которого (которых) расположены здание, сооружение, объект незавершенного строительства	68:30:0002018:56
4.	Уникальный учетный номер кадастрового квартала, в границах которого расположены здание, сооружение, объект незавершенного строительства	68:30:0002018
5.	Адрес здания, сооружения, объекта незавершенного строительства	—
5.1.	Сведения о местоположении здания, сооружения, объекта незавершенного строительства (при отсутствии адреса) в структурированном в соответствии с федеральной информационной адресной системой виде	—
5.2.	Дополнительные сведения о местоположении	—
6.	Иные сведения	—

3. Пояснения к сведениям об объекте недвижимости с кадастровым номером 68:30:0002020:205 :

1.	—

1. Сведения о характерных точках контура объекта недвижимости с кадастровым номером 68:30:0002020:259 :

Система координат МСК-68, зона 1 Зона № 1

Обозначение характерных точек границ	Содержатся в Едином государственном реестре недвижимости			Определены в ходе выполнения комплексных кадастровых работ			Метод определения координат	Формулы, примененные для расчета средней квадратической погрешности определения координат характерных точек (Mt), м, с подставленными в такие формулы значениями и итоговые (вычисленные) значения Mt, м
	координаты, м		Радиус, м	координаты, м		Радиус, м		
	X	Y	R	X	Y	R		
1	2	3	4	5	6	7	8	9
н3871О	—	—	—	350 008,89	1 304 214,13	—	Метод спутниковых геодезических измерений (определений)	√(0,08^2 + 0,06^2) = 0,10
н3872О	—	—	—	350 008,67	1 304 225,86	—		
н3873О	—	—	—	350 003,11	1 304 225,76	—		

1	2	3	4	5	6	7	8	9
н3874О	—	—	—	350 003,33	1 304 214,02	—	Метод спутниковых геодезических измерений (определений)	√(0,08^2 + 0,06^2) = 0,10
н3871О	—	—	—	350 008,89	1 304 214,13	—		

2. Сведения о характеристиках объекта недвижимости с кадастровым номером 68:30:0002020:259 :

№ п/п	Наименование характеристики	Значение характеристики
1	2	3
1.	Вид объекта недвижимости	Здание
2.	Ранее присвоенный государственный учетный номер (инвентарный) здания, сооружения, объекта незавершенного строительства	—
3.	Кадастровый номер земельного участка (земельных участков), в границах которого (которых) расположены здание, сооружение, объект незавершенного строительства	68:30:0002018:16
4.	Уникальный учетный номер кадастрового квартала, в границах которого расположены здание, сооружение, объект незавершенного строительства	68:30:0002018
5.	Адрес здания, сооружения, объекта незавершенного строительства	—
5.1.	Сведения о местоположении здания, сооружения, объекта незавершенного строительства (при отсутствии адреса) в структурированном в соответствии с федеральной информационной адресной системой виде	—
5.2.	Дополнительные сведения о местоположении	—
6.	Иные сведения	—

3. Пояснения к сведениям об объекте недвижимости с кадастровым номером 68:30:0002020:259 :

1.	—

1. Сведения о характерных точках контура объекта недвижимости с кадастровым номером 68:30:0002020:326 :

Система координат МСК-68, зона 1 Зона № 1

Обозначение характерных точек границ	Содержатся в Едином государственном реестре недвижимости			Определены в ходе выполнения комплексных кадастровых работ			Метод определения координат	Формулы, примененные для расчета средней квадратической погрешности определения координат характерных точек (Mt), м, с подставленными в такие формулы значениями и итоговые (вычисленные) значения Mt, м
	координаты, м		Радиус, м	координаты, м		Радиус, м		
	X	Y	R	X	Y	R		
1	2	3	4	5	6	7	8	9
н3977О	—	—	—	349 853,51	1 304 212,11	—	Метод спутниковых геодезических измерений (определений)	√(0,08^2 + 0,06^2) = 0,10
н3978О	—	—	—	349 842,05	1 304 213,44	—		
н3979О	—	—	—	349 841,25	1 304 206,51	—		
н3980О	—	—	—	349 852,70	1 304 205,17	—		
н3977О	—	—	—	349 853,51	1 304 212,11	—		

2. Сведения о характеристиках объекта недвижимости с кадастровым номером 68:30:0002020:326 :

№ п/п	Наименование характеристики	Значение характеристики
1	2	3
1.	Вид объекта недвижимости	Здание
2.	Ранее присвоенный государственный учетный номер (инвентарный) здания, сооружения, объекта незавершенного строительства	—
3.	Кадастровый номер земельного участка (земельных участков), в границах которого (которых) расположены здание, сооружение, объект незавершенного строительства	68:30:0002018:62
4.	Уникальный учетный номер кадастрового квартала, в границах которого расположены здание, сооружение, объект незавершенного строительства	68:30:0002018

1	2	3
5.	Адрес здания, сооружения, объекта незавершенного строительства	—
5.1.	Сведения о местоположении здания, сооружения, объекта незавершенного строительства (при отсутствии адреса) в структурированном в соответствии с федеральной информационной адресной системой виде	—
5.2.	Дополнительные сведения о местоположении	—
6.	Иные сведения	—

3. Пояснения к сведениям об объекте недвижимости с кадастровым номером 68:30:0002020:326 :

1.	—

1. Сведения о характерных точках контура объекта недвижимости с кадастровым номером 68:30:0002020:368 :

Система координат МСК-68, зона 1 Зона № 1

Обозначение характерных точек границ	Содержатся в Едином государственном реестре недвижимости			Определены в ходе выполнения комплексных кадастровых работ			Метод определения координат	Формулы, примененные для расчета средней квадратической погрешности определения координат характерных точек (Mt), м, с подставленными в такие формулы значениями и итоговые (вычисленные) значения Mt, м
	координаты, м		Радиус, м	координаты, м		Радиус, м		
	X	Y	R	X	Y	R		
1	2	3	4	5	6	7	8	9
н4085О	—	—	—	350 219,86	1 304 258,53	—	Метод спутниковых геодезических измерений (определений)	√(0,08^2 + 0,06^2) = 0,10
н4086О	—	—	—	350 209,91	1 304 257,11	—		
н4087О	—	—	—	350 211,37	1 304 246,91	—		
н4088О	—	—	—	350 221,31	1 304 248,33	—		
н4085О	—	—	—	350 219,86	1 304 258,53	—		

2. Сведения о характеристиках объекта недвижимости с кадастровым номером 68:30:0002020:368 :

№ п/п	Наименование характеристики	Значение характеристики
1	2	3
1.	Вид объекта недвижимости	Здание

1	2	3
2.	Ранее присвоенный государственный учетный номер (инвентарный) здания, сооружения, объекта незавершенного строительства	—
3.	Кадастровый номер земельного участка (земельных участков), в границах которого (которых) расположены здание, сооружение, объект незавершенного строительства	68:30:0002018:4
4.	Уникальный учетный номер кадастрового квартала, в границах которого расположены здание, сооружение, объект незавершенного строительства	68:30:0002018
5.	Адрес здания, сооружения, объекта незавершенного строительства	—
5.1.	Сведения о местоположении здания, сооружения, объекта незавершенного строительства (при отсутствии адреса) в структурированном в соответствии с федеральной информационной адресной системой виде	—
5.2.	Дополнительные сведения о местоположении	—
6.	Иные сведения	—

3. Пояснения к сведениям об объекте недвижимости с кадастровым номером 68:30:0002020:368 :

1.	—

1. Сведения о характерных точках контура объекта недвижимости с кадастровым номером 68:30:0002020:372 :

Система координат МСК-68, зона 1 Зона № 1

Обозначение характерных точек границ	Содержатся в Едином государственном реестре недвижимости			Определены в ходе выполнения комплексных кадастровых работ			Метод определения координат	Формулы, примененные для расчета средней квадратической погрешности определения координат характерных точек (Mt), м, с подставленными в такие формулы значениями и итоговые (вычисленные) значения Mt, м
	координаты, м		Радиус, м	координаты, м		Радиус, м		
	X	Y	R	X	Y	R		
1	2	3	4	5	6	7	8	9
н4097О	—	—	—	350 047,61	1 304 227,68	—	Метод спутниковых геодезических измерений (определений)	√(0,08^2 + 0,06^2) = 0,10
н4098О	—	—	—	350 038,22	1 304 227,14	—		
н4099О	—	—	—	350 038,68	1 304 219,10	—		

1	2	3	4	5	6	7	8	9
н4100О	—	—	—	350 048,07	1 304 219,63	—	Метод спутниковых геодезических измерений (определений)	√(0,08^2 + 0,06^2) = 0,10
н4097О	—	—	—	350 047,61	1 304 227,68	—		

2. Сведения о характеристиках объекта недвижимости с кадастровым номером 68:30:0002020:372 :

№ п/п	Наименование характеристики	Значение характеристики
1	2	3
1.	Вид объекта недвижимости	Здание
2.	Ранее присвоенный государственный учетный номер (инвентарный) здания, сооружения, объекта незавершенного строительства	—
3.	Кадастровый номер земельного участка (земельных участков), в границах которого (которых) расположены здание, сооружение, объект незавершенного строительства	68:30:0002018:49
4.	Уникальный учетный номер кадастрового квартала, в границах которого расположены здание, сооружение, объект незавершенного строительства	68:30:0002018
5.	Адрес здания, сооружения, объекта незавершенного строительства	—
5.1.	Сведения о местоположении здания, сооружения, объекта незавершенного строительства (при отсутствии адреса) в структурированном в соответствии с федеральной информационной адресной системой виде	—
5.2.	Дополнительные сведения о местоположении	—
6.	Иные сведения	—

3. Пояснения к сведениям об объекте недвижимости с кадастровым номером 68:30:0002020:372 :

1.	—

1. Сведения о характерных точках контура объекта недвижимости с кадастровым номером 68:30:0002020:433 :

Система координат МСК-68, зона 1 Зона № 1

Обозначение характерных точек границ	Содержатся в Едином государственном реестре недвижимости			Определены в ходе выполнения комплексных кадастровых работ			Метод определения координат	Формулы, примененные для расчета средней квадратической погрешности определения координат характерных точек (Mt), м, с подставленными в такие формулы значениями и итоговые (вычисленные) значения Mt, м
	координаты, м		Радиус, м	координаты, м		Радиус, м		
	X	Y	R	X	Y	R		
1	2	3	4	5	6	7	8	9
н4202О	—	—	—	350 125,60	1 304 242,24	—	Метод спутниковых геодезических измерений (определений)	√(0,08^2 + 0,06^2) = 0,10
н4203О	—	—	—	350 126,53	1 304 235,67	—		
н4204О	—	—	—	350 138,56	1 304 237,37	—		
н4205О	—	—	—	350 137,64	1 304 243,94	—		
н4206О	—	—	—	350 137,30	1 304 246,33	—		
н4207О	—	—	—	350 132,62	1 304 245,67	—		
н4208О	—	—	—	350 132,96	1 304 243,28	—		
н4202О	—	—	—	350 125,60	1 304 242,24	—		

2. Сведения о характеристиках объекта недвижимости с кадастровым номером 68:30:0002020:433 :

№ п/п	Наименование характеристики	Значение характеристики
1	2	3
1.	Вид объекта недвижимости	Здание
2.	Ранее присвоенный государственный учетный номер (инвентарный) здания, сооружения, объекта незавершенного строительства	—
3.	Кадастровый номер земельного участка (земельных участков), в границах которого (которых) расположены здание, сооружение, объект незавершенного строительства	68:30:0002018:358

1	2	3
4.	Уникальный учетный номер кадастрового квартала, в границах которого расположены здание, сооружение, объект незавершенного строительства	68:30:0002018
5.	Адрес здания, сооружения, объекта незавершенного строительства	—
5.1.	Сведения о местоположении здания, сооружения, объекта незавершенного строительства (при отсутствии адреса) в структурированном в соответствии с федеральной информационной адресной системой виде	—
5.2.	Дополнительные сведения о местоположении	—
6.	Иные сведения	—

3. Пояснения к сведениям об объекте недвижимости с кадастровым номером 68:30:0002020:433 :

1.	—

1. Сведения о характерных точках контура объекта недвижимости с кадастровым номером 68:30:0002020:437 :

Система координат МСК-68, зона 1 Зона № 1

Обозначение характерных точек границ	Содержатся в Едином государственном реестре недвижимости			Определены в ходе выполнения комплексных кадастровых работ			Метод определения координат	Формулы, примененные для расчета средней квадратической погрешности определения координат характерных точек (Mt), м, с подставленными в такие формулы значениями и итоговые (вычисленные) значения Mt, м
	координаты, м		Радиус, м	координаты, м		Радиус, м		
	X	Y	R	X	Y	R		
1	2	3	4	5	6	7	8	9
н4213О	—	—	—	349 947,21	1 304 220,40	—	Метод спутниковых геодезических измерений (определений)	√(0,08^2 + 0,06^2) = 0,10
н4214О	—	—	—	349 937,93	1 304 219,34	—		
н4215О	—	—	—	349 938,97	1 304 210,18	—		
н4216О	—	—	—	349 948,25	1 304 211,24	—		
н4213О	—	—	—	349 947,21	1 304 220,40	—		

2. Сведения о характеристиках объекта недвижимости с кадастровым номером 68:30:0002020:437 :

№ п/п	Наименование характеристики	Значение характеристики
1	2	3
1.	Вид объекта недвижимости	Здание
2.	Ранее присвоенный государственный учетный номер (инвентарный) здания, сооружения, объекта незавершенного строительства	—
3.	Кадастровый номер земельного участка (земельных участков), в границах которого (которых) расположены здание, сооружение, объект незавершенного строительства	68:30:0002018:53
4.	Уникальный учетный номер кадастрового квартала, в границах которого расположены здание, сооружение, объект незавершенного строительства	68:30:0002018
5.	Адрес здания, сооружения, объекта незавершенного строительства	—
5.1.	Сведения о местоположении здания, сооружения, объекта незавершенного строительства (при отсутствии адреса) в структурированном в соответствии с федеральной информационной адресной системой виде	—
5.2.	Дополнительные сведения о местоположении	—
6.	Иные сведения	—

3. Пояснения к сведениям об объекте недвижимости с кадастровым номером 68:30:0002020:437 :

1.	—

1. Сведения о характерных точках контура объекта недвижимости с кадастровым номером 68:30:0002020:493 :

Система координат МСК-68, зона 1 Зона № 1

Обозначение характерных точек границ	Содержатся в Едином государственном реестре недвижимости			Определены в ходе выполнения комплексных кадастровых работ			Метод определения координат	Формулы, примененные для расчета средней квадратической погрешности определения координат характерных точек (Mt), м, с подставленными в такие формулы значениями и итоговые (вычисленные) значения Mt, м
	координаты, м		Радиус, м	координаты, м		Радиус, м		
	X	Y	R	X	Y	R		
1	2	3	4	5	6	7	8	9
н4290О	—	—	—	349 961,63	1 304 221,24	—	Метод спутниковых геодезических измерений (определений)	√(0,08^2 + 0,06^2) = 0,10

1	2	3	4	5	6	7	8	9
н4291О	—	—	—	349 951,23	1 304 220,41	—	Метод спутниковых геодезических измерений (определений)	√(0,08^2 + 0,06^2) = 0,10
н4292О	—	—	—	349 951,86	1 304 212,46	—		
н4293О	—	—	—	349 962,26	1 304 213,28	—		
н4290О	—	—	—	349 961,63	1 304 221,24	—		

2. Сведения о характеристиках объекта недвижимости с кадастровым номером 68:30:0002020:493 :

№ п/п	Наименование характеристики	Значение характеристики
1	2	3
1.	Вид объекта недвижимости	Здание
2.	Ранее присвоенный государственный учетный номер (инвентарный) здания, сооружения, объекта незавершенного строительства	—
3.	Кадастровый номер земельного участка (земельных участков), в границах которого (которых) расположены здание, сооружение, объект незавершенного строительства	68:30:0002018:52
4.	Уникальный учетный номер кадастрового квартала, в границах которого расположены здание, сооружение, объект незавершенного строительства	68:30:0002018
5.	Адрес здания, сооружения, объекта незавершенного строительства	—
5.1.	Сведения о местоположении здания, сооружения, объекта незавершенного строительства (при отсутствии адреса) в структурированном в соответствии с федеральной информационной адресной системой виде	—
5.2.	Дополнительные сведения о местоположении	—
6.	Иные сведения	—

3. Пояснения к сведениям об объекте недвижимости с кадастровым номером 68:30:0002020:493 :

1.	—

Сведения о зданиях, сооружениях, объектах незавершенного строительства, необходимые для исправления реестровых ошибок в сведениях об описании их местоположения

1. Сведения о характерных точках контура здания

вид объекта недвижимости (здание, сооружение, объект незавершенного строительства)

с кадастровым номером 68:30:0002018:136 :

Система координат МСК-68, зона 1 Зона № 1

Обозначение характерных точек границ	Содержатся в Едином государственном реестре недвижимости			Определены в ходе выполнения комплексных кадастровых работ			Метод определения координат	Формулы, примененные для расчета средней квадратической погрешности определения координат характерных точек (Mt), м, с подставленными в такие формулы значениями и итоговые (вычисленные) значения Mt, м
	координаты, м		Радиус, м	координаты, м		Радиус, м		
	X	Y	R	X	Y	R		
1	2	3	4	5	6	7	8	9
47031	349 884,62	1 304 204,81	—	—	—	—	—	—
47032	349 884,12	1 304 213,73	—	—	—	—		
47033	349 874,20	1 304 213,17	—	—	—	—		
47034	349 874,35	1 304 210,42	—	—	—	—		
47035	349 878,52	1 304 210,65	—	—	—	—		
47036	349 878,87	1 304 204,49	—	—	—	—		
н573О	—	—	—	349 883,63	1 304 204,57	—	Метод спутниковых геодезических измерений (определений)	√(0,08^2 + 0,06^2) = 0,10
н574О	—	—	—	349 883,13	1 304 213,49	—		
н575О	—	—	—	349 873,21	1 304 212,93	—		
н576О	—	—	—	349 873,36	1 304 210,18	—		
н577О	—	—	—	349 877,53	1 304 210,41	—		
н578О	—	—	—	349 877,88	1 304 204,25	—		
н573О	—	—	—	349 883,63	1 304 204,57	—		

2. Иные сведения об объекте недвижимости с кадастровым номером 68:30:0002018:136 :

1.	—

3. Пояснения к сведениям об объекте недвижимости с кадастровым номером 68:30:0002018:136 :

1.	—

1. Сведения о характерных точках контура здания

вид объекта недвижимости (здание, сооружение, объект незавершенного строительства)

с кадастровым номером 68:30:0002018:141 :

Система координат МСК-68, зона 1 Зона № 1

Обозначение характерных точек границ	Содержатся в Едином государственном реестре недвижимости			Определены в ходе выполнения комплексных кадастровых работ			Метод определения координат	Формулы, примененные для расчета средней квадратической погрешности определения координат характерных точек (Mt), м, с подставленными в такие формулы значениями и итоговые (вычисленные) значения Mt, м
	координаты, м		Радиус, м	координаты, м		Радиус, м		
	X	Y	R	X	Y	R		
1	2	3	4	5	6	7	8	9
29948	350 162,38	1 304 339,29	—	—	—	—	—	—
29949	350 163,46	1 304 343,92	—	—	—	—		
10414	350 156,05	1 304 345,43	—	—	—	—		
10411	350 155,09	1 304 341,31	—	—	—	—		
н587О	—	—	—	350 163,53	1 304 339,99	—	Метод спутниковых геодезических измерений (определений)	√(0,08^2 + 0,06^2) = 0,10
н588О	—	—	—	350 164,92	1 304 345,27	—		
н589О	—	—	—	350 157,34	1 304 347,17	—		
н590О	—	—	—	350 156,03	1 304 342,10	—		
н587О	—	—	—	350 163,53	1 304 339,99	—		

2. Иные сведения об объекте недвижимости с кадастровым номером 68:30:0002018:141 :

1.	—

3. Пояснения к сведениям об объекте недвижимости с кадастровым номером 68:30:0002018:141 :

1.	—

1. Сведения о характерных точках контура здания

вид объекта недвижимости (здание, сооружение, объект незавершенного строительства)

с кадастровым номером 68:30:0002018:144 :

Система координат МСК-68, зона 1 Зона № 1

Обозначение характерных точек границ	Содержатся в Едином государственном реестре недвижимости			Определены в ходе выполнения комплексных кадастровых работ			Метод определения координат	Формулы, примененные для расчета средней квадратической погрешности определения координат характерных точек (Mt), м, с подставленными в такие формулы значениями и итоговые (вычисленные) значения Mt, м
	координаты, м		Радиус, м	координаты, м		Радиус, м		
	X	Y	R	X	Y	R		
1	2	3	4	5	6	7	8	9
47041	350 179,88	1 304 310,88	—	—	—	—	—	—
29918	350 180,94	1 304 318,87	—	—	—	—		
47043	350 175,05	1 304 319,65	—	—	—	—		
47044	350 173,99	1 304 311,66	—	—	—	—		
н591О	—	—	—	350 181,15	1 304 321,19	—	Метод спутниковых геодезических измерений (определений)	√(0,08^2 + 0,06^2) = 0,10
н592О	—	—	—	350 175,33	1 304 322,37	—		
н593О	—	—	—	350 173,61	1 304 313,89	—		
н594О	—	—	—	350 179,43	1 304 312,71	—		
н591О	—	—	—	350 181,15	1 304 321,19	—		

2. Иные сведения об объекте недвижимости с кадастровым номером 68:30:0002018:144 :

1.	—

3. Пояснения к сведениям об объекте недвижимости с кадастровым номером 68:30:0002018:144 :

1.	—

1. Сведения о характерных точках контура здания

вид объекта недвижимости (здание, сооружение, объект незавершенного строительства)

с кадастровым номером 68:30:0002018:147 :

Система координат МСК-68, зона 1 Зона № 1

Обозначение характерных точек границ	Содержатся в Едином государственном реестре недвижимости			Определены в ходе выполнения комплексных кадастровых работ			Метод определения координат	Формулы, примененные для расчета средней квадратической погрешности определения координат характерных точек (Mt), м, с подставленными в такие формулы значениями и итоговые (вычисленные) значения Mt, м
	координаты, м		Радиус, м	координаты, м		Радиус, м		
	X	Y	R	X	Y	R		
1	2	3	4	5	6	7	8	9
47045	349 977,29	1 304 226,77	—	—	—	—	—	—
47046	349 976,51	1 304 236,79	—	—	—	—		
15984	349 964,05	1 304 235,82	—	—	—	—		
15985	349 964,83	1 304 225,80	—	—	—	—		
н595О	—	—	—	349 976,33	1 304 226,12	—	Метод спутниковых геодезических измерений (определений)	√(0,08^2 + 0,06^2) = 0,10
н596О	—	—	—	349 975,55	1 304 236,14	—		
н597О	—	—	—	349 963,09	1 304 235,17	—		
н598О	—	—	—	349 963,87	1 304 225,15	—		
н595О	—	—	—	349 976,33	1 304 226,12	—		

2. Иные сведения об объекте недвижимости с кадастровым номером 68:30:0002018:147 :

1.	—

3. Пояснения к сведениям об объекте недвижимости с кадастровым номером 68:30:0002018:147 :

1.	—

1. Сведения о характерных точках контура здания

вид объекта недвижимости (здание, сооружение, объект незавершенного строительства)

с кадастровым номером 68:30:0002020:320 :

Система координат МСК-68, зона 1 Зона № 1

Обозначение характерных точек границ	Содержатся в Едином государственном реестре недвижимости			Определены в ходе выполнения комплексных кадастровых работ			Метод определения координат	Формулы, примененные для расчета средней квадратической погрешности определения координат характерных точек (Mt), м, с подставленными в такие формулы значениями и итоговые (вычисленные) значения Mt, м
	координаты, м		Радиус, м	координаты, м		Радиус, м		
	X	Y	R	X	Y	R		
1	2	3	4	5	6	7	8	9
47384	350 121,71	1 304 233,13	—	—	—	—	—	—
47385	350 120,01	1 304 244,00	—	—	—	—		
47386	350 119,58	1 304 243,93	—	—	—	—		
47387	350 119,29	1 304 245,76	—	—	—	—		
47388	350 116,17	1 304 245,27	—	—	—	—		
47389	350 116,45	1 304 243,44	—	—	—	—		
47390	350 113,46	1 304 242,97	—	—	—	—		
47391	350 114,22	1 304 238,11	—	—	—	—		
47392	350 108,02	1 304 237,15	—	—	—	—		
47393	350 108,06	1 304 236,91	—	—	—	—		
47394	350 104,40	1 304 236,34	—	—	—	—		
47395	350 105,30	1 304 230,57	—	—	—	—		
н3965О	—	—	—	350 122,63	1 304 234,83	—	Метод спутниковых геодезических измерений (определений)	√(0,08^2 + 0,06^2) = 0,10
н3966О	—	—	—	350 120,93	1 304 245,70	—		
н3967О	—	—	—	350 120,50	1 304 245,63	—		
н3968О	—	—	—	350 120,21	1 304 247,46	—		
н3969О	—	—	—	350 117,09	1 304 246,97	—		
н3970О	—	—	—	350 117,37	1 304 245,14	—		

1	2	3	4	5	6	7	8	9
н3971О	—	—	—	350 114,38	1 304 244,67	—	Метод спутниковых геодезических измерений (определений)	√(0,08^2 + 0,06^2) = 0,10
н3972О	—	—	—	350 115,14	1 304 239,81	—		
н3973О	—	—	—	350 108,94	1 304 238,85	—		
н3974О	—	—	—	350 108,98	1 304 238,61	—		
н3975О	—	—	—	350 105,32	1 304 238,04	—		
н3976О	—	—	—	350 106,22	1 304 232,27	—		
н3965О	—	—	—	350 122,63	1 304 234,83	—		
2. Иные сведения об объекте недвижимости с кадастровым номером							68:30:0002020:320 :	
1.	—							
3. Пояснения к сведениям об объекте недвижимости с кадастровым номером							68:30:0002020:320 :	
1.	—							

Схема границ земельных участков



Масштаб 1:2 500

ПРИЛОЖЕНИЕ № 20
УТВЕРЖДЕНА
приказом министерства
имущественных отношений и
государственного заказа
Тамбовской области
от 18.09.2025 № 709

Карта-план территории
кадастрового квартала 68:30:0002019

КАРТА-ПЛАН ТЕРРИТОРИИ

Пояснительная записка

1. Сведения о территории выполнения комплексных кадастровых работ:

68:30:0002019

(наименование субъекта Российской Федерации, муниципального образования, населенного пункта, уникальные учетные номера кадастровых кварталов, иные сведения, позволяющие определить местоположение территории, на которой выполняются комплексные кадастровые работы, например, наименование садоводческого или огороднического некоммерческого товарищества, гаражного кооператива, элемента планировочной структуры)

2. Основания выполнения комплексных кадастровых работ:

Наименование, дата и номер документа, на основании которого выполняются комплексные кадастровые работы:

Государственный контракт № 0164200001925000183-725790-157788 от 17 марта 2025 г., выдан Министерство имущественных отношений и государственного заказа Тамбовской области

3. Дата подготовки карты-плана территории: *16 сентября 2025 г.*

4. Сведения о заказчике(ах) комплексных кадастровых работ:

В отношении юридического лица, органа местного самоуправления муниципального района, муниципального округа или городского округа либо уполномоченного исполнительного органа государственной власти субъекта Российской Федерации:

полное или сокращенное (в случае, если имеется) наименование: *Министерство имущественных отношений и государственного заказа Тамбовской области*

основной государственный регистрационный номер: *1066829046844*

идентификационный номер налогоплательщика: *6831000240*

В отношении физического лица или представителя физических или юридических лиц:

фамилия, имя. отчество (последнее - при наличии): –

страховой номер индивидуального лицевого счета в системе обязательного пенсионного страхования Российской Федерации (СНИЛС): –

Наименование и реквизиты документа, подтверждающие полномочия представителя заказчика(ов) комплексных кадастровых работ:

–

Адрес электронной почты (для направления уведомления о результатах внесения сведений в Единый государственный реестр недвижимости):

–

5. Сведения об исполнителе комплексных кадастровых работ:

Полное или сокращенное (в случае, если имеется) наименование и адрес юридического лица, с которым заключен государственный или муниципальный контракт либо договор подряда на выполнение комплексных кадастровых работ:

–

Фамилия, имя. отчество кадастрового инженера (последнее - при наличии): *Чиркин Евгений Александрович*

и основной государственный регистрационный номер кадастрового инженера индивидуального предпринимателя (ОГРНИП): *318344300021161*

Страховой номер индивидуального лицевого счета в системе обязательного пенсионного страхования Российской Федерации (СНИЛС) кадастрового инженера: *152-892-276-89*

Уникальный реестровый номер кадастрового инженера в реестре саморегулируемой организации кадастровых инженеров и дата внесения сведений о физическом лице в такой реестр: *НП001325, 30 мая 2016 г.*

Полное или (в случае, если имеется) сокращенное наименование саморегулируемой организации кадастровых инженеров, членом которой является кадастровый инженер:

Кадастровые инженеры юга

Контактный телефон: *+79275392962*

Почтовый адрес и адрес электронной почты, по которым осуществляется связь с кадастровым инженером:

гор. Волгоград, ул. им. Маршала Василевского, д. 4, кв. 18, ewgeniychirkin@mail.ru

6. Перечень документов, использованных при подготовке карты-плана территории:

№ п/п	Реквизиты документа				
	Вид	Дата	Номер	Наименование	Иные сведения
1	2	3	4	5	6
1	Кадастровый план территории, выдан: Филиал публично-правовой компании "Роскадастр" по Тамбовской области	17 марта 2025 г.	КУВИ-001/2025-70094344	Кадастровый план территории	—
2	Материалы картографо-геодезического фонда, выдан: ППК Роскадастр	7 апреля 2025 г.	170-8700/2025-В	Выписка о пунктах государственной геодезической сети, государственной нивелирной сети и государственной гравиметрической сети	—
3	Материалы картографо-геодезического фонда, выдан: ППК "Роскадастр	21 марта 2025 г.	171-7472/2025-В	Сведения ЕЭКО	Масштаб: 1:2000 Дата создания: 31 июля 2022 г.
4	Иной документ, содержащий описание объекта, выдан: ППК "Роскадастр"	6 апреля 2023 г.	50-0074/23	Письмо о рассмотрении обращений (о включении в ФФПД технического отчета "Создание сети дифференциальных станций"	—

1	2	3	4	5	6
5	Карта (план) объекта землеустройства, выдан: ИП Чиркин Е.А.	3 июля 2025 г.	б/н	Карта-план территории (текстовая часть)	—

7. Пояснения к карте-плану территории:

Пояснительная записка

Настоящая карта-план территории разработана в результате проведения комплексных кадастровых работ на территории кадастрового кварталан 68:30:0002019 (территория г. Уварово Тамбовской области)
Карта-план территории кадастрового квартала 68:30:0002019 утверждена Постановлением об утверждении карта-планов территорий, подготовленных в результате выполнения комплексных кадастровых работ в границах кадастрового квартала.
Неотъемлемой частью КПТР является:
- акт согласования границ земельных участков, который включен в состав Приложения. Согласно данного акта, границы всех земельных участков являются согласованными;
- заключение согласительной комиссии;
- протокол заседания согласительной комиссии по вопросу согласования местоположения границ земельных участков

В результате выполнения комплексных кадастровых работ:
1) обеспечивается уточнение границ 2 земельных участков;
2) исправляются границы 17 земельных участков;
3) осуществляется уточнение местоположения на земельных участках границ 16 объектов капитального строительства;
4) исправляются границы 5 ОКС.

В ходе выполнения кадастровых работ проведен анализ материалов, согласно сведений ЕГРН, представленных в виде кадастровых планов территорий и выписок из ЕГРН в отношении земельных участков и объектов капитального строительства, картографические материалы и материалы из фонда данных, полученных в результате проведения землеустройства, действующие правила землепользования и застройки. утвержденные применительно к данной территории работ.
Земельные участки, в отношении которых проводятся комплексные кадастровые работы, расположены в границах г. Уварово , в градостроительной зоне "Зона малоэтажной жилой застройки" (Ж1), для которой для участков с ВРИ - для ведения личного подсобного хозяйства и ведение огородничества установлены предельные минимальные (200 кв.м.) и максимальные (5000 кв.м.) размеры земельных участков, для участков с ВРИ - садоводство установлены предельные минимальные (200 кв.м.) и максимальные (1500 кв.м.) размеры земельных участков. Правила землепользования и застройки утверждены Решением "О внесении изменений в ПЗиЗ муниципального образованияг.о. - город Уварово Тамбовской области. Ссылка на официальный источник: https://fgistp.economy.gov.ru/lk/#/document-show/345723.
Координаты характерных точек границ земельных участков и объектов капитального строительства получены методом спутниковых геодезических определений. Границы земельных участков определены по ограждениям на местности, существующим на местности 15 и более лет. В целях выполнения кадастровых работ, кадастровым инженером были получены материалы дистанционного зондирования земли, изготовленный АО "Роскартография", и переданный в пользование ФФПД. Масштаб картографического произведения 1:2000. Реквизиты картографического материала приведены в разделе "Исходные данные"

Сведения о заказчике

Комплексные кадастровые работы выполнены в рамках исполнения государственного контракта № 0164200001925000183-725790-157788 от 17.03.2025 г.
Заказчиком комплексных кадастровых работ является Министерство имущественных отношений и государственного заказа Тамбовской области, ИНН 6831000240, ОГРН 1066829046844

Сведения о кадастровом инженере

Карта-план территории подготовлен кадастровым инженером Чиркиным Евгением Александровичем (квалификационный аттестат № 34-14-538 от 22.08.2014), включенным в реестр членов Ассоциации СРО "Кадастровые инженеры юга" 30.052016 г. № НП001325. Номер регистрации в государственном реестре лиц, осуществляющих кадастровую деятельность – 31758. Страховой номер индивидуального лицевого счета в системе обязательного пенсионного страхования Российской Федерации (СНИЛС) 152-892-276 89.

Сведения о геодезической основе, использованной при подготовке карты-плана территории

Определение координат поворотных точек границ земельных участков выполнено методом спутниковых геодезических измерений. В качестве базовой станции для определения координат точек границ использовалась базовая станция Уварово (UVAR), держателем которой является группа EFT-CORS. В разделе исходные данные приведено письмо ПКК "Роскадастр", подтверждающее передачу данных EFT-CORS в фонды данных субъектов Российской Федерации или федеральный фонд пространственных данных.
Вторым приемником, реквизиты которого указаны в разделе "Инструменты", было проведено полевое обследование пунктов ГГС (Ржакса, Березовка, Уварово, Подгорное), а также объекты недвижимости в границах проведения кадастровых работ.

Сведения об уточняемых земельных участках

В ходе проведения комплексных кадастровых работ были уточнены местоположение и площадь земельных участков, а также исправлены сведения о местоположении и (или) площади земельных участков, при этом при таком исправлении площадь изменяется не более, чем на 10 процентов от площади, содержащейся в ЕГРН.

Описание местоположения здания, сооружения, объекта незавершенного строительства на земельном участке

В ходе проведения комплексных кадастровых работ было уточнено местоположение границ объектов капитального строительства на земельных участках.
Также исправлены границы 5 ОКС. Такое исправление вызвано неверным определением координат характерных точек границ ОКС до проведения ККР, и не связано с проведенной реконструкцией здания.

Сведения о пунктах геодезической сети и средствах измерений

1. Сведения о пунктах геодезической сети:

№ п/п	Вид геодезической сети	Название пункта геодезической сети и тип знака	Система координат пункта геодезической сети	Координаты пункта, м		Дата обследования 14 апреля 2025 г.		
						Сведения о состоянии		
				X	Y	наружного знака пункта	центра пункта	марки центра пункта
1	2	3	4	5	6	7	8	9
1	Астрономо-геодезическая сеть. 2	Ржакса, пирамида	МСК-68, зона 1	364 763,74	1 287 261,69	Сохранился	Сохранился	Сохранился
2	Астрономо-геодезическая сеть. 2	Березовка, пирамида		347 697,09	1 288 347,24	Не обнаружен		
3	Астрономо-геодезическая сеть. 2	Уварово, пирамида		353 506,37	1 301 173,14			
4	Геодезическая сеть сгущения. 3	Подгорное, пирамида		341 674,67	1 303 820,45			

2. Сведения об использованных средствах измерений:

№ п/п	Наименование и обозначение типа средства измерений - прибора (инструмента, аппаратуры)	Заводской или серийный номер средства измерений	Реквизиты свидетельства о поверке прибора (инструмента, аппаратуры) и (или) срок действия поверки
1	2	3	4
1	Stonex S8 GNSS	STNS84412003	свидетельство № С-ГКФ/01-04-2025/42177429, выдано 01.04.2025г., срок действия поверки - до 31.03.2026г.
2	EFT RS1	RS1-2014-014	свидетельство № С-ГСХ/06-05-2025/431033643

Сведения об уточняемых земельных участках

1. Сведения о характерных точках границ уточняемого земельного участка с кадастровым номером 68:30:0002019:4 :

Система координат МСК-68, зона 1 Зона № 1

Обозначение характерных точек границ	Координаты, м				Метод определения координат	Формулы, примененные для расчета средней квадратической погрешности определения координат характерных точек границ (Mt), с подставленными в такие формулы значениями и итоговые (вычисленные) значения Mt, м	Описание закрепления точки
	содержатся в Едином государственном реестре недвижимости		определены в результате выполнения комплексных кадастровых работ				
	X	Y	X	Y			
1	2	3	4	5	6	7	8
н50230 У	349 610,91	1 304 364,76	349 610,91	1 304 364,76	Метод спутниковых геодезических измерений (определений)	√(0,08^2 + 0,06^2) = 0,10	—
н50231 У	349 624,51	1 304 366,24	349 624,51	1 304 366,24			
н50232 У	349 626,11	1 304 346,20	349 626,11	1 304 346,20			
н50233 У	349 625,75	1 304 363,24	349 625,75	1 304 363,24			
н50234 У	349 629,51	1 304 407,00	349 629,51	1 304 407,00			
н50235 У	349 605,12	1 304 409,36	349 605,12	1 304 409,36			
н50236 У	349 604,88	1 304 401,51	349 604,88	1 304 401,51			
н50237 У	349 610,74	1 304 345,95	349 610,74	1 304 345,95			
н50230 У	349 610,91	1 304 364,76	349 610,91	1 304 364,76			

2. Сведения о частях границ уточняемого земельного участка с кадастровым номером 68:30:0002019:4 :

Обозначение части границ		Горизонтальное проложение (S), м	Описание прохождения части границ	Сведения о согласовании местоположения границ (согласовано/спорное)
от т.	до т.			
1	2	3	4	5
н50230У	н50231У	13,68	—	согласовано

1	2	3	4	5
н50231У	н50232У	20,10	—	согласовано
н50232У	н50233У	17,04		
н50233У	н50234У	43,92		
н50234У	н50235У	24,50		
н50235У	н50236У	7,85		
н50236У	н50237У	55,87		
н50237У	н50230У	18,81		

3. Сведения о характеристиках уточняемого земельного участка с кадастровым номером 68:30:0002019:4 :

№ п/п	Наименование характеристики земельного участка	Значение характеристики
1	2	3
1.	Адрес земельного участка	—
1.1.	Сведения о местоположении земельного участка (при отсутствии адреса) в структурированном в соответствии с федеральной информационной адресной системой виде	—
1.2.	Дополнительные сведения о местоположении земельного участка	—
2.	Площадь земельного участка ± величина погрешности определения (вычисления) площади (Р ± ΔР), м²	941 ± 11,00
3.	Формула, примененная для вычисления предельной погрешности определения площади земельного участка, с подставленными значениями и итоговые (вычисленные) значения	3,5*0,10*√(941) = 11
4.	Площадь земельного участка согласно сведениям Единого государственного реестра недвижимости (Ркад), м²	941,00
5.	Оценка расхождения Р и Ркад (Р - Ркад), м²	0
6.	Предельный минимальный и максимальный размеры земельного участка (Рмин и Рмакс), м²	Рмин = 200 Рмакс = 5 000
7.	Вид (виды) разрешенного использования	—
7.1.	Дополнительные сведения об использовании земельного участка	—
8.	Кадастровый или иной государственный учетный номер (инвентарный) здания, сооружения, объекта незавершенного строительства, расположенного на земельном участке	—
9.	Сведения о земельных участках (землях общего пользования, территории общего пользования), посредством которых обеспечивается доступ	Земли общего пользования

1	2	3
10.	Иные сведения	Аренда (в том числе, субаренда). Обременение возникает на основании: договор аренды земельного участка, утвержденный постановлением администрации Уварово Тамбовской области № 595 от 02.08.2001г. № 86

4. Пояснения к сведениям об уточняемом земельном участке с кадастровым номером 68:30:0002019:4 :

1.	—

1. Сведения о характерных точках границ уточняемого земельного участка с кадастровым номером 68:30:0002019:27 :

Система координат МСК-68, зона 1 Зона № 1

Обозначение характерных точек границ	Координаты, м				Метод определения координат	Формулы, примененные для расчета средней квадратической погрешности определения координат характерных точек границ (Mt), с подставленными в такие формулы значениями и итоговые (вычисленные) значения Mt, м	Описание закрепления точки
	содержатся в Едином государственном реестре недвижимости		определены в результате выполнения комплексных кадастровых работ				
	X	Y	X	Y			
1	2	3	4	5	6	7	8
6817	107,85	168,75	—	—	Метод спутниковых геодезических измерений (определений)	0,10	—
6818	116,78	206,37	—	—			
6819	100,92	210,92	—	—			
6820	93,31	187,02	—	—			
6821	88,72	166,56	—	—			
6822	80,34	129,25	—	—			
6823	77,03	114,47	—	—			
6824	75,02	106,29	—	—			
6825	73,98	102,03	—	—			

1	2	3	4	5	6	7	8
6826	88,76	98,23	—	—	Метод спутниковых геодезических измерений (определений)	0,10	—
6827	90,02	104,61	—	—			
6828	99,43	139,84	—	—			
н4999У	—	—	349 729,72	1 304 308,94		√(0,08^2 + 0,06^2) = 0,10	
н4998У	—	—	349 729,30	1 304 295,37			
н4997У	—	—	349 728,68	1 304 281,76			
н4996У	—	—	349 732,15	1 304 280,81			
н4995У	—	—	349 730,03	1 304 257,34			
н4994У	—	—	349 728,00	1 304 257,49			
н4993У	—	—	349 726,74	1 304 245,22			
н4992У	—	—	349 724,14	1 304 227,75			
н6829У	—	—	349 739,36	1 304 224,70			
н6830У	—	—	349 743,46	1 304 252,10			
н6831У	—	—	349 745,16	1 304 267,81			
н6832У	—	—	349 746,37	1 304 270,49			
н6833У	—	—	349 748,84	1 304 303,82			
н6834У	—	—	349 751,13	1 304 334,54			

1	2	3	4	5	6	7	8
н6835У	—	—	349 731,54	1 304 335,55	Метод спутниковых геодезических измерений (определений)	√(0,08^2 + 0,06^2) = 0,10	—
6817	107,85	168,75	—	—		0,10	

2. Сведения о частях границ уточняемого земельного участка с кадастровым номером 68:30:0002019:27 :

Обозначение части границ		Горизонтальное проложение (S), м	Описание прохождения части границ	Сведения о согласовании местоположения границ (согласовано/спорное)
от т.	до т.			
1	2	3	4	5
н4999У	н4998У	13,58	—	согласовано
н4998У	н4997У	13,62		
н4997У	н4996У	3,60		
н4996У	н4995У	23,57		
н4995У	н4994У	2,04		
н4994У	н4993У	12,33		
н4993У	н4992У	17,66		
н4992У	н6829У	15,52		
н6829У	н6830У	27,71		
н6830У	н6831У	15,80		
н6831У	н6832У	2,94		
н6832У	н6833У	33,42		
н6833У	н6834У	30,81		
н6834У	н6835У	19,62		
н6835У	н4999У	26,67		

3. Сведения о характеристиках уточняемого земельного участка с кадастровым номером 68:30:0002019:27 :

№ п/п	Наименование характеристики земельного участка	Значение характеристики
1	2	3
1.	Адрес земельного участка	—
1.1.	Сведения о местоположении земельного участка (при отсутствии адреса) в структурированном в соответствии с федеральной информационной адресной системой виде	—
1.2.	Дополнительные сведения о местоположении земельного участка	—
2.	Площадь земельного участка ± величина погрешности определения (вычисления) площади (Р ± ΔР), м²	1 876 ± 15,00

1	2	3
3.	Формула, примененная для вычисления предельной погрешности определения площади земельного участка, с подставленными значениями и итоговые (вычисленные) значения	3,5*0,10*√(1 876) = 15
4.	Площадь земельного участка согласно сведениям Единого государственного реестра недвижимости (Ркад), м²	1 876,00
5.	Оценка расхождения Р и Ркад (Р - Ркад), м²	0
6.	Предельный минимальный и максимальный размеры земельного участка (Рмин и Рмакс), м²	Рмин = 300 Рмакс = 2 000
7.	Вид (виды) разрешенного использования	—
7.1.	Дополнительные сведения об использовании земельного участка	—
8.	Кадастровый или иной государственный учетный номер (инвентарный) здания, сооружения, объекта незавершенного строительства, расположенного на земельном участке	68:30:0002020:33
9.	Сведения о земельных участках (землях общего пользования, территории общего пользования), посредством которых обеспечивается доступ	Земли общего пользования
10.	Иные сведения	—
4. Пояснения к сведениям об уточняемом земельном участке с кадастровым номером	68:30:0002019:27 :	
1.	—	

Сведения об уточняемых земельных участках, необходимые для исправления реестровых ошибок в сведениях о местоположении их границ

1. Сведения о характерных точках границ уточняемого земельного участка с кадастровым номером 68:30:0002019:6 :

Система координат МСК-68, зона 1 Зона № 1

Обозначение характерных точек границ	Координаты, м				Метод определения координат	Формулы, примененные для расчета средней квадратической погрешности определения координат характерных точек границ (Mt), с подставленными в такие формулы значениями и итоговые (вычисленные) значения Mt, м	Описание закрепления точки
	содержатся в Едином государственном реестре недвижимости		определены в результате выполнения комплексных кадастровых работ				
	X	Y	X	Y			
1	2	3	4	5	6	7	8
4975	81,75	94,85	—	—	Метод спутниковых геодезических измерений (определений)	0,10	—
4976	100,20	90,58	—	—			
4977	101,09	94,87	—	—			
4978	102,81	103,12	—	—			
4979	105,61	118,01	—	—			
4980	112,68	155,59	—	—			
4981	116,23	174,44	—	—			
4982	100,28	177,53	—	—			
4983	96,07	158,71	—	—			
4984	85,23	109,56	—	—			
н4985У	—	—	349 712,68	1 304 310,19		√(0,08^2 + 0,06^2) = 0,10	

1	2	3	4	5	6	7	8
н4986У	—	—	349 712,29	1 304 301,59	Метод спутниковых геодезических измерений (определений)	√(0,08^2 + 0,06^2) = 0,10	—
н4987У	—	—	349 713,45	1 304 296,16			
н4988У	—	—	349 712,26	1 304 289,14			
н4989У	—	—	349 710,53	1 304 270,94			
н4990У	—	—	349 707,77	1 304 248,16			
н4991У	—	—	349 705,82	1 304 232,16			
н4992У	—	—	349 724,14	1 304 227,75			
н4993У	—	—	349 726,74	1 304 245,22			
н4994У	—	—	349 728,00	1 304 257,49			
н4995У	—	—	349 730,03	1 304 257,34			
н4996У	—	—	349 732,15	1 304 280,81			
н4997У	—	—	349 728,68	1 304 281,76			
н4998У	—	—	349 729,30	1 304 295,37			
н4999У	—	—	349 729,72	1 304 308,94			
4975	81,75	94,85	—	—		0,10	

2. Сведения о частях границ уточняемого земельного участка с кадастровым номером 68:30:0002019:6 :

Обозначение части границ		Горизонтальное проложение (S), м	Описание прохождения части границ	Сведения о согласовании местоположения границ (согласовано/спорное)
от т.	до т.			
1	2	3	4	5
н4985У	н4986У	8,61	—	согласовано

1	2	3	4	5
н4986У	н4987У	5,55	—	согласовано
н4987У	н4988У	7,12		
н4988У	н4989У	18,28		
н4989У	н4990У	22,95		
н4990У	н4991У	16,12		
н4991У	н4992У	18,84		
н4992У	н4993У	17,66		
н4993У	н4994У	12,33		
н4994У	н4995У	2,04		
н4995У	н4996У	23,57		
н4996У	н4997У	3,60		
н4997У	н4998У	13,62		
н4998У	н4999У	13,58		
н4999У	н4985У	17,09		

3. Сведения о характеристиках уточняемого земельного участка с кадастровым номером 68:30:0002019:6 :

№ п/п	Наименование характеристики	Значение характеристики
1	2	3
1.	Адрес земельного участка	—
1.1.	Сведения о местоположении земельного участка (при отсутствии адреса) в структурированном в соответствии с федеральной информационной адресной системой виде	—
1.2.	Дополнительные сведения о местоположении земельного участка	—
2.	Площадь земельного участка ± величина погрешности определения (вычисления) площади (Р ± ΔР), м²	1 498 ± 14,00
3.	Формула, примененная для вычисления предельной погрешности определения площади земельного участка, с подставленными значениями и итоговые (вычисленные) значения	3,5*0,10*√(1 498) = 14
4.	Площадь земельного участка согласно сведениям Единого государственного реестра недвижимости (Ркад), м²	1 498,00
5.	Оценка расхождения Р и Ркад (Р - Ркад), м²	0
6.	Предельный минимальный и максимальный размеры земельного участка (Рмин и Рмакс), м²	Рмин = 200 Рмакс = 5 000

1	2	3
7.	Кадастровый или иной государственный учетный номер (инвентарный) здания, сооружения, объекта незавершенного строительства, расположенного на земельном участке	68:30:0002020:384
8.	Вид (виды) разрешенного использования	—
8.1.	Дополнительные сведения об использовании земельного участка	—
9.	Сведения о земельных участках (землях общего пользования, территории общего пользования), посредством которых обеспечивается доступ	Земли общего пользования
10.	Иные сведения	На местности границы данного земельных участков существуют более 15 лет, его границы в ходе проведения ККР установлены по фактическому пользованию без захвата земель общего пользования, с учетом привязки к смежным земельным участкам, границы которых ранее были установлены в системе координат МСК-68

4. Пояснения к сведениям об уточняемом земельном участке с кадастровым номером 68:30:0002019:6 :

1.	—

1. Сведения о характерных точках границ уточняемого земельного участка с кадастровым номером 68:30:0002019:7 :

Система координат МСК-68, зона 1 Зона № 1

Обозначение характерных точек границ	Координаты, м				Метод определения координат	Формулы, примененные для расчета средней квадратической погрешности определения координат характерных точек границ (Mt), с подставленными в такие формулы значениями и итоговые (вычисленные) значения Mt, м	Описание закрепления точки
	содержатся в Едином государственном реестре недвижимости		определены в результате выполнения комплексных кадастровых работ				
	X	Y	X	Y			
1	2	3	4	5	6	7	8
50217	126,60	154,30	—	—	Метод спутниковых геодезических измерений (определений)	0,10	—
50218	100,00	160,60	—	—			
50219	85,60	101,10	—	—			
50220	112,70	91,20	—	—			

1	2	3	4	5	6	7	8
н50221 У	—	—	349 837,66	1 304 203,20	Метод спутниковых геодезических измерений (определений)	√(0,08^2 + 0,06^2) = 0,10	—
н50222 У	—	—	349 839,24	1 304 214,93			
н50223 У	—	—	349 840,58	1 304 234,60			
н50224 У	—	—	349 841,80	1 304 255,36			
н50225 У	—	—	349 842,28	1 304 268,40			
н50226 У	—	—	349 814,11	1 304 270,70			
н50227 У	—	—	349 813,73	1 304 241,89			
н50228 У	—	—	349 812,56	1 304 221,55			
н50229 У	—	—	349 810,41	1 304 208,15			
50217	126,60	154,30	—	—		0,10	

2. Сведения о частях границ уточняемого земельного участка с кадастровым номером 68:30:0002019:7 :

Обозначение части границ		Горизонтальное проложение (S), м	Описание прохождения части границ	Сведения о согласовании местоположения границ (согласовано/спорное)
от т.	до т.			
1	2	3	4	5
н50221У	н50222У	11,84	—	согласовано
н50222У	н50223У	19,72		
н50223У	н50224У	20,80		
н50224У	н50225У	13,05		
н50225У	н50226У	28,26		
н50226У	н50227У	28,81		
н50227У	н50228У	20,37		
н50228У	н50229У	13,57		
н50229У	н50221У	27,70		

3. Сведения о характеристиках уточняемого земельного участка с кадастровым номером		68:30:0002019:7 :
№ п/п	Наименование характеристики	Значение характеристики
1	2	3
1.	Адрес земельного участка	—
1.1.	Сведения о местоположении земельного участка (при отсутствии адреса) в структурированном в соответствии с федеральной информационной адресной системой виде	—
1.2.	Дополнительные сведения о местоположении земельного участка	—
2.	Площадь земельного участка ± величина погрешности определения (вычисления) площади (Р ± ΔР), м²	1 763 ± 15,00
3.	Формула, примененная для вычисления предельной погрешности определения площади земельного участка, с подставленными значениями и итоговые (вычисленные) значения	3,5*0,10*√(1 763) = 15
4.	Площадь земельного участка согласно сведениям Единого государственного реестра недвижимости (Ркад), м²	1 761,00
5.	Оценка расхождения Р и Ркад (Р - Ркад), м²	2
6.	Предельный минимальный и максимальный размеры земельного участка (Рмин и Рмакс), м²	Рмин = 300 Рмакс = 2 000
7.	Кадастровый или иной государственный учетный номер (инвентарный) здания, сооружения, объекта незавершенного строительства, расположенного на земельном участке	68:30:0002019:35
8.	Вид (виды) разрешенного использования	—
8.1.	Дополнительные сведения об использовании земельного участка	—
9.	Сведения о земельных участках (землях общего пользования, территории общего пользования), посредством которых обеспечивается доступ	Земли общего пользования
10.	Иные сведения	На местности границы данного земельных участков существуют более 15 лет, его границы в ходе проведения ККР установлены по фактическому пользованию без захвата земель общего пользования, с учетом привязки к смежным земельным участкам, границы которых ранее были установлены в системе координат МСК-68
4. Пояснения к сведениям об уточняемом земельном участке с кадастровым номером		68:30:0002019:7 :
1.	—	

1. Сведения о характерных точках границ уточняемого земельного участка с кадастровым номером 68:30:0002019:8 :

Система координат МСК-68, зона 1 Зона № 1

Обозначение характерных точек границ	Координаты, м				Метод определения координат	Формулы, примененные для расчета средней квадратической погрешности определения координат характерных точек границ (Mt), с подставленными в такие формулы значениями и итоговые (вычисленные) значения Mt, м	Описание закрепления точки
	содержатся в Едином государственном реестре недвижимости		определены в результате выполнения комплексных кадастровых работ				
	X	Y	X	Y			
1	2	3	4	5	6	7	8
50219	85,60	101,10	—	—	Метод спутниковых геодезических измерений (определений)	0,10	—
10391	86,96	106,74	—	—			
10392	88,38	118,70	—	—			
10393	96,28	187,99	—	—			
10394	92,61	191,28	—	—			
10395	108,96	273,43	—	—			
10396	102,68	274,37	—	—			
10397	84,72	192,05	—	—			
10398	88,06	188,84	—	—			
10399	79,29	134,88	—	—			
10400	77,27	124,88	—	—			
10401	74,57	120,43	—	—			

1	2	3	4	5	6	7	8
10402	73,11	120,75	—	—	Метод спутниковых геодезических измерений (определений)	0,10	—
10403	71,04	111,16	—	—			
10404	70,42	105,91	—	—			
н10378 У	—	—	349 805,95	1 304 294,03		√(0,08^2 + 0,06^2) = 0,10	
н10377 У	—	—	349 801,36	1 304 242,15			
н10376 У	—	—	349 800,68	1 304 232,69			
н10375 У	—	—	349 799,27	1 304 228,79			
н10374 У	—	—	349 797,11	1 304 228,32			
н10373 У	—	—	349 795,71	1 304 218,33			
н10372 У	—	—	349 794,54	1 304 213,33			
н50229 У	—	—	349 810,41	1 304 208,15			
н50228 У	—	—	349 812,56	1 304 221,55			
н50227 У	—	—	349 813,73	1 304 241,89			
н50226 У	—	—	349 814,11	1 304 270,70			
н10405 У	—	—	349 817,55	1 304 352,05			
н10406 У	—	—	349 807,18	1 304 352,67			
50219	85,60	101,10	—	—		0,10	

2. Сведения о частях границ уточняемого земельного участка с кадастровым номером 68:30:0002019:8 :

Обозначение части границ		Горизонтальное проложение (S), м	Описание прохождения части границ	Сведения о согласовании местоположения границ (согласовано/спорное)
от т.	до т.			
1	2	3	4	5
н10378У	н10377У	52,08	—	согласовано
н10377У	н10376У	9,48		
н10376У	н10375У	4,15		
н10375У	н10374У	2,21		
н10374У	н10373У	10,09		
н10373У	н10372У	5,14		
н10372У	н50229У	16,69		
н50229У	н50228У	13,57		
н50228У	н50227У	20,37		
н50227У	н50226У	28,81		
н50226У	н10405У	81,42		
н10405У	н10406У	10,39		
н10406У	н10378У	58,65		

3. Сведения о характеристиках уточняемого земельного участка с кадастровым номером 68:30:0002019:8 :

№ п/п	Наименование характеристики	Значение характеристики
1	2	3
1.	Адрес земельного участка	—
1.1.	Сведения о местоположении земельного участка (при отсутствии адреса) в структурированном в соответствии с федеральной информационной адресной системой виде	—
1.2.	Дополнительные сведения о местоположении земельного участка	—
2.	Площадь земельного участка ± величина погрешности определения (вычисления) площади (Р ± ΔР), м²	1 582 ± 14,00
3.	Формула, примененная для вычисления предельной погрешности определения площади земельного участка, с подставленными значениями и итоговые (вычисленные) значения	3,5*0,10*√(1 582) = 14
4.	Площадь земельного участка согласно сведениям Единого государственного реестра недвижимости (Ркад), м²	1 582,00
5.	Оценка расхождения Р и Ркад (Р - Ркад), м²	0

1	2	3
6.	Предельный минимальный и максимальный размеры земельного участка (Рмин и Рмакс), м²	Рмин = 200 Рмакс = 5 000
7.	Кадастровый или иной государственный учетный номер (инвентарный) здания, сооружения, объекта незавершенного строительства, расположенного на земельном участке	68:30:0002020:265
8.	Вид (виды) разрешенного использования	—
8.1.	Дополнительные сведения об использовании земельного участка	—
9.	Сведения о земельных участках (землях общего пользования, территории общего пользования), посредством которых обеспечивается доступ	Земли общего пользования
10.	Иные сведения	На местности границы данного земельных участков существуют более 15 лет, его границы в ходе проведения ККР установлены по фактическому пользованию без захвата земель общего пользования, с учетом привязки к смежным земельным участкам, границы которых ранее были установлены в системе координат МСК-68

4. Пояснения к сведениям об уточняемом земельном участке с кадастровым номером 68:30:0002019:8 :

1.	—

1. Сведения о характерных точках границ уточняемого земельного участка с кадастровым номером 68:30:0002019:9 :

Система координат МСК-68, зона 1 Зона № 1

Обозначение характерных точек границ	Координаты, м				Метод определения координат	Формулы, примененные для расчета средней квадратической погрешности определения координат характерных точек границ (Mt), с подставленными в такие формулы значениями и итоговые (вычисленные) значения Mt, м	Описание закрепления точки
	содержатся в Едином государственном реестре недвижимости		определены в результате выполнения комплексных кадастровых работ				
	X	Y	X	Y			
1	2	3	4	5	6	7	8
10361	349 798,07	1 304 213,37	—	—	Метод спутниковых геодезических измерений (определений)	0,10	—
10362	349 798,03	1 304 218,66	—	—			
10363	349 798,89	1 304 228,43	—	—			

1	2	3	4	5	6	7	8
10364	349 800,38	1 304 228,29	—	—	Метод спутниковых геодезических измерений (определений)	0,10	—
10365	349 802,51	1 304 233,04	—	—			
10366	349 803,27	1 304 243,22	—	—			
10367	349 805,27	1 304 297,85	—	—			
10368	349 801,55	1 304 300,62	—	—			
10369	349 787,69	1 304 301,90	—	—			
10370	349 785,22	1 304 236,01	—	—			
10371	349 782,15	1 304 216,58	—	—			
н10372 У	—	—	349 794,54	1 304 213,33		√(0,08^2 + 0,06^2) = 0,10	
н10373 У	—	—	349 795,71	1 304 218,33			
н10374 У	—	—	349 797,11	1 304 228,32			
н10375 У	—	—	349 799,27	1 304 228,79			
н10376 У	—	—	349 800,68	1 304 232,69			
н10377 У	—	—	349 801,36	1 304 242,15			
н10378 У	—	—	349 805,95	1 304 294,03			
н10379 У	—	—	349 800,93	1 304 299,06			
н10380 У	—	—	349 786,39	1 304 300,53			

1	2	3	4	5	6	7	8
н10381 У	—	—	349 784,61	1 304 248,76	Метод спутниковых геодезических измерений (определений)	√(0,08^2 + 0,06^2) = 0,10	—
н10382 У	—	—	349 784,31	1 304 239,37			
н10383 У	—	—	349 783,20	1 304 232,48			
н10384 У	—	—	349 781,46	1 304 222,96			
н10385 У	—	—	349 780,32	1 304 216,23			
10361	349 798,07	1 304 213,37	—	—		0,10	

2. Сведения о частях границ уточняемого земельного участка с кадастровым номером 68:30:0002019:9 :

Обозначение части границ		Горизонтальное проложение (S), м	Описание прохождения части границ	Сведения о согласовании местоположения границ (согласовано/спорное)
от т.	до т.			
1	2	3	4	5
н10372У	н10373У	5,14	—	согласовано
н10373У	н10374У	10,09		
н10374У	н10375У	2,21		
н10375У	н10376У	4,15		
н10376У	н10377У	9,48		
н10377У	н10378У	52,08		
н10378У	н10379У	7,11		
н10379У	н10380У	14,61		
н10380У	н10381У	51,80		
н10381У	н10382У	9,39		
н10382У	н10383У	6,98		
н10383У	н10384У	9,68		
н10384У	н10385У	6,83		
н10385У	н10372У	14,51		

3. Сведения о характеристиках уточняемого земельного участка с кадастровым номером 68:30:0002019:9 :

№ п/п	Наименование характеристики	Значение характеристики
1	2	3

1	2	3
1.	Адрес земельного участка	—
1.1.	Сведения о местоположении земельного участка (при отсутствии адреса) в структурированном в соответствии с федеральной информационной адресной системой виде	—
1.2.	Дополнительные сведения о местоположении земельного участка	—
2.	Площадь земельного участка ± величина погрешности определения (вычисления) площади (Р ± ΔР), м²	1 488 ± 14,00
3.	Формула, примененная для вычисления предельной погрешности определения площади земельного участка, с подставленными значениями и итоговые (вычисленные) значения	3,5*0,10*√(1 488) = 14
4.	Площадь земельного участка согласно сведениям Единого государственного реестра недвижимости (Ркад), м²	1 488,00
5.	Оценка расхождения Р и Ркад (Р - Ркад), м²	0
6.	Предельный минимальный и максимальный размеры земельного участка (Рмин и Рмакс), м²	Рмин = 200 Рмакс = 5 000
7.	Кадастровый или иной государственный учетный номер (инвентарный) здания, сооружения, объекта незавершенного строительства, расположенного на земельном участке	68:30:0002020:208
8.	Вид (виды) разрешенного использования	—
8.1.	Дополнительные сведения об использовании земельного участка	—
9.	Сведения о земельных участках (землях общего пользования, территории общего пользования), посредством которых обеспечивается доступ	Земли общего пользования
10.	Иные сведения	На местности границы данного земельных участков существуют более 15 лет, его границы в ходе проведения ККР установлены по фактическому пользованию без захвата земель общего пользования, с учетом привязки к смежным земельным участкам, границы которых ранее были установлены в системе координат МСК-68
4. Пояснения к сведениям об уточняемом земельном участке с кадастровым номером		68:30:0002019:9 :
1.	—	

1. Сведения о характерных точках границ уточняемого земельного участка с кадастровым номером 68:30:0002019:10 :

Система координат МСК-68, зона 1 Зона № 1

Обозначение характерных точек границ	Координаты, м				Метод определения координат	Формулы, примененные для расчета средней квадратической погрешности определения координат характерных точек границ (Mt), с подставленными в такие формулы значениями и итоговые (вычисленные) значения Mt, м	Описание закрепления точки
	содержатся в Едином государственном реестре недвижимости		определены в результате выполнения комплексных кадастровых работ				
	X	Y	X	Y			
1	2	3	4	5	6	7	8
10371	349 782,15	1 304 216,58	—	—	Метод спутниковых геодезических измерений (определений)	0,10	—
10370	349 785,22	1 304 236,01	—	—			
18283	349 786,88	1 304 280,22	—	—			
18284	349 785,08	1 304 280,32	—	—			
18285	349 786,42	1 304 305,20	—	—			
18286	349 771,07	1 304 305,85	—	—			
18287	349 770,65	1 304 293,99	—	—			
18288	349 769,09	1 304 250,33	—	—			
18289	349 767,78	1 304 236,53	—	—			
18290	349 766,78	1 304 227,26	—	—			
18291	349 766,16	1 304 220,28	—	—			
н10385 У	—	—	349 780,32	1 304 216,23		√(0,08^2 + 0,06^2) = 0,10	

1	2	3	4	5	6	7	8
н10384 У	—	—	349 781,46	1 304 222,96	Метод спутниковых геодезических измерений (определений)	√(0,08^2 + 0,06^2) = 0,10	—
н10383 У	—	—	349 783,20	1 304 232,48			
н10382 У	—	—	349 784,31	1 304 239,37			
н10381 У	—	—	349 784,61	1 304 248,76			
н10380 У	—	—	349 786,39	1 304 300,53			
н18292 У	—	—	349 771,07	1 304 304,98			
н18278 У	—	—	349 770,85	1 304 301,79			
н18282 У	—	—	349 767,26	1 304 249,98			
н18281 У	—	—	349 765,95	1 304 236,18			
н18280 У	—	—	349 764,95	1 304 226,91			
н18279 У	—	—	349 764,33	1 304 219,93			
10371	349 782,15	1 304 216,58	—	—		0,10	

2. Сведения о частях границ уточняемого земельного участка с кадастровым номером 68:30:0002019:10 :

Обозначение части границ		Горизонтальное проложение (S), м	Описание прохождения части границ	Сведения о согласовании местоположения границ (согласовано/спорное)
от т.	до т.			
1	2	3	4	5
н10385У	н10384У	6,83	—	согласовано
н10384У	н10383У	9,68		
н10383У	н10382У	6,98		
н10382У	н10381У	9,39		
н10381У	н10380У	51,80		
н10380У	н18292У	15,95		
н18292У	н18278У	3,20		

1	2	3	4	5
н18278У	н18282У	51,93	—	согласовано
н18282У	н18281У	13,86		
н18281У	н18280У	9,32		
н18280У	н18279У	7,01		
н18279У	н10385У	16,41		

3. Сведения о характеристиках уточняемого земельного участка с кадастровым номером 68:30:0002019:10 :

№ п/п	Наименование характеристики	Значение характеристики
1	2	3
1.	Адрес земельного участка	—
1.1.	Сведения о местоположении земельного участка (при отсутствии адреса) в структурированном в соответствии с федеральной информационной адресной системой виде	—
1.2.	Дополнительные сведения о местоположении земельного участка	—
2.	Площадь земельного участка ± величина погрешности определения (вычисления) площади (Р ± ΔР), м²	1 426 ± 13,00
3.	Формула, примененная для вычисления предельной погрешности определения площади земельного участка, с подставленными значениями и итоговые (вычисленные) значения	3,5*0,10*√(1 426) = 13
4.	Площадь земельного участка согласно сведениям Единого государственного реестра недвижимости (Ркад), м²	1 426,00
5.	Оценка расхождения Р и Ркад (Р - Ркад), м²	0
6.	Предельный минимальный и максимальный размеры земельного участка (Рмин и Рмакс), м²	Рмин = 200 Рмакс = 5 000
7.	Кадастровый или иной государственный учетный номер (инвентарный) здания, сооружения, объекта незавершенного строительства, расположенного на земельном участке	68:30:0002020:210
8.	Вид (виды) разрешенного использования	—
8.1.	Дополнительные сведения об использовании земельного участка	—
9.	Сведения о земельных участках (землях общего пользования, территории общего пользования), посредством которых обеспечивается доступ	Земли общего пользования

1	2	3
10.	Иные сведения	На местности границы данного земельных участков существуют более 15 лет, его границы в ходе проведения ККР установлены по фактическому пользованию без захвата земель общего пользования, с учетом привязки к смежным земельным участкам, границы которых ранее были установлены в системе координат МСК-68

4. Пояснения к сведениям об уточняемом земельном участке с кадастровым номером 68:30:0002019:10 :

1.	—

1. Сведения о характерных точках границ уточняемого земельного участка с кадастровым номером 68:30:0002019:11 :

Система координат МСК-68, зона 1 Зона № 1

Обозначение характерных точек границ	Координаты, м				Метод определения координат	Формулы, примененные для расчета средней квадратической погрешности определения координат характерных точек границ (Mt), с подставленными в такие формулы значениями и итоговые (вычисленные) значения Mt, м	Описание закрепления точки
	содержатся в Едином государственном реестре недвижимости		определены в результате выполнения комплексных кадастровых работ				
	X	Y	X	Y			
1	2	3	4	5	6	7	8
6817	107,85	168,75	—	—	Метод спутниковых геодезических измерений (определений)	0,10	—
6828	99,43	139,84	—	—			
6827	90,02	104,61	—	—			
6826	88,76	98,23	—	—			
18274	113,46	91,15	—	—			
18275	115,42	97,88	—	—			
18276	117,70	106,88	—	—			
18277	131,83	162,66	—	—			

1	2	3	4	5	6	7	8
н18278 У	—	—	349 770,85	1 304 301,79	Метод спутниковых геодезических измерений (определений)	√(0,08^2 + 0,06^2) = 0,10	—
н6833У	—	—	349 748,84	1 304 303,82			
н6832У	—	—	349 746,37	1 304 270,49			
н6831У	—	—	349 745,16	1 304 267,81			
н6830У	—	—	349 743,46	1 304 252,10			
н6829У	—	—	349 739,36	1 304 224,70			
н18279 У	—	—	349 764,33	1 304 219,93			
н18280 У	—	—	349 764,95	1 304 226,91			
н18281 У	—	—	349 765,95	1 304 236,18			
н18282 У	—	—	349 767,26	1 304 249,98			
6817	107,85	168,75	—	—		0,10	

2. Сведения о частях границ уточняемого земельного участка с кадастровым номером 68:30:0002019:11 :

Обозначение части границ		Горизонтальное проложение (S), м	Описание прохождения части границ	Сведения о согласовании местоположения границ (согласовано/спорное)
от т.	до т.			
1	2	3	4	5
н18278У	н6833У	22,10	—	согласовано
н6833У	н6832У	33,42		
н6832У	н6831У	2,94		
н6831У	н6830У	15,80		
н6830У	н6829У	27,71		
н6829У	н18279У	25,42		
н18279У	н18280У	7,01		
н18280У	н18281У	9,32		
н18281У	н18282У	13,86		

1	2	3	4	5
н18282У	н18278У	51,93	—	согласовано

3. Сведения о характеристиках уточняемого земельного участка с кадастровым номером 68:30:0002019:11 :

№ п/п	Наименование характеристики	Значение характеристики
1	2	3
1.	Адрес земельного участка	—
1.1.	Сведения о местоположении земельного участка (при отсутствии адреса) в структурированном в соответствии с федеральной информационной адресной системой виде	—
1.2.	Дополнительные сведения о местоположении земельного участка	—
2.	Площадь земельного участка ± величина погрешности определения (вычисления) площади (Р ± ΔР), м²	1 889 ± 15,00
3.	Формула, примененная для вычисления предельной погрешности определения площади земельного участка, с подставленными значениями и итоговые (вычисленные) значения	3,5*0,10*√(1 889) = 15
4.	Площадь земельного участка согласно сведениям Единого государственного реестра недвижимости (Ркад), м²	1 889,00
5.	Оценка расхождения Р и Ркад (Р - Ркад), м²	0
6.	Предельный минимальный и максимальный размеры земельного участка (Рмин и Рмакс), м²	Рмин = 200 Рмакс = 5 000
7.	Кадастровый или иной государственный учетный номер (инвентарный) здания, сооружения, объекта незавершенного строительства, расположенного на земельном участке	68:30:0002020:268
8.	Вид (виды) разрешенного использования	—
8.1.	Дополнительные сведения об использовании земельного участка	—
9.	Сведения о земельных участках (землях общего пользования, территории общего пользования), посредством которых обеспечивается доступ	Земли общего пользования
10.	Иные сведения	На местности границы данного земельных участков существуют более 15 лет, его границы в ходе проведения ККР установлены по фактическому пользованию без захвата земель общего пользования, с учетом привязки к смежным земельным участкам, границы которых ранее были установлены в системе координат МСК-68

4. Пояснения к сведениям об уточняемом земельном участке с кадастровым номером 68:30:0002019:11 :

1.	—

1. Сведения о характерных точках границ уточняемого земельного участка с кадастровым номером 68:30:0002019:12 :

Система координат МСК-68, зона 1 Зона № 1

Обозначение характерных точек границ	Координаты, м				Метод определения координат	Формулы, примененные для расчета средней квадратической погрешности определения координат характерных точек границ (Mt), с подставленными в такие формулы значениями и итоговые (вычисленные) значения Mt, м	Описание закрепления точки
	содержатся в Едином государственном реестре недвижимости		определены в результате выполнения комплексных кадастровых работ				
	X	Y	X	Y			
1	2	3	4	5	6	7	8
18254	349 705,21	1 304 232,18	—	—	Метод спутниковых геодезических измерений (определений)	0,10	—
18255	349 706,60	1 304 242,95	—	—			
18256	349 712,27	1 304 292,96	—	—			
18257	349 711,29	1 304 293,05	—	—			
18258	349 711,98	1 304 300,62	—	—			
18259	349 684,88	1 304 303,07	—	—			
18260	349 680,37	1 304 253,30	—	—			
18261	349 679,13	1 304 240,76	—	—			
18262	349 686,84	1 304 238,32	—	—			
н4991У	—	—	349 705,82	1 304 232,16		√(0,08^2 + 0,06^2) = 0,10	
н4990У	—	—	349 707,77	1 304 248,16			
н4989У	—	—	349 710,53	1 304 270,94			

1	2	3	4	5	6	7	8
н4988У	—	—	349 712,26	1 304 289,14	Метод спутниковых геодезических измерений (определений)	√(0,08^2 + 0,06^2) = 0,10	—
н4987У	—	—	349 713,45	1 304 296,16			
н4986У	—	—	349 712,29	1 304 301,59			
н18240У	—	—	349 685,16	1 304 302,38			
н18239У	—	—	349 682,58	1 304 258,97			
н18238У	—	—	349 677,63	1 304 241,22			
н18263У	—	—	349 687,83	1 304 238,42			
18254	349 705,21	1 304 232,18	—	—		0,10	

2. Сведения о частях границ уточняемого земельного участка с кадастровым номером 68:30:0002019:12 :

Обозначение части границ		Горизонтальное проложение (S), м	Описание прохождения части границ	Сведения о согласовании местоположения границ (согласовано/спорное)
от т.	до т.			
1	2	3	4	5
н4991У	н4990У	16,12	—	согласовано
н4990У	н4989У	22,95		
н4989У	н4988У	18,28		
н4988У	н4987У	7,12		
н4987У	н4986У	5,55		
н4986У	н18240У	27,14		
н18240У	н18239У	43,49		
н18239У	н18238У	18,43		
н18238У	н18263У	10,58		
н18263У	н4991У	19,05		

3. Сведения о характеристиках уточняемого земельного участка с кадастровым номером 68:30:0002019:12 :

№ п/п	Наименование характеристики	Значение характеристики
1	2	3

1	2	3
1.	Адрес земельного участка	—
1.1.	Сведения о местоположении земельного участка (при отсутствии адреса) в структурированном в соответствии с федеральной информационной адресной системой виде	—
1.2.	Дополнительные сведения о местоположении земельного участка	—
2.	Площадь земельного участка ± величина погрешности определения (вычисления) площади (Р ± ΔР), м²	1 805 ± 15,00
3.	Формула, примененная для вычисления предельной погрешности определения площади земельного участка, с подставленными значениями и итоговые (вычисленные) значения	3,5*0,10*√(1 805) = 15
4.	Площадь земельного участка согласно сведениям Единого государственного реестра недвижимости (Ркад), м²	1 805,00
5.	Оценка расхождения Р и Ркад (Р - Ркад), м²	0
6.	Предельный минимальный и максимальный размеры земельного участка (Рмин и Рмакс), м²	Рмин = 200 Рмакс = 5 000
7.	Кадастровый или иной государственный учетный номер (инвентарный) здания, сооружения, объекта незавершенного строительства, расположенного на земельном участке	68:30:0002020:213
8.	Вид (виды) разрешенного использования	—
8.1.	Дополнительные сведения об использовании земельного участка	—
9.	Сведения о земельных участках (землях общего пользования, территории общего пользования), посредством которых обеспечивается доступ	Земли общего пользования
10.	Иные сведения	На местности границы данного земельных участков существуют более 15 лет, его границы в ходе проведения ККР установлены по фактическому пользованию без захвата земель общего пользования, с учетом привязки к смежным земельным участкам, границы которых ранее были установлены в системе координат МСК-68
4. Пояснения к сведениям об уточняемом земельном участке с кадастровым номером		68:30:0002019:12 :
1.	—	

1. Сведения о характерных точках границ уточняемого земельного участка с кадастровым номером 68:30:0002019:13 :

Система координат МСК-68, зона 1 Зона № 1

Обозначение характерных точек границ	Координаты, м				Метод определения координат	Формулы, примененные для расчета средней квадратической погрешности определения координат характерных точек границ (Mt), с подставленными в такие формулы значениями и итоговые (вычисленные) значения Mt, м	Описание закрепления точки
	содержатся в Едином государственном реестре недвижимости		определены в результате выполнения комплексных кадастровых работ				
	X	Y	X	Y			
1	2	3	4	5	6	7	8
18228	69,87	171,61	—	—	Метод спутниковых геодезических измерений (определений)	0,10	—
18229	87,74	260,04	—	—			
18230	68,63	263,87	—	—			
18231	42,73	140,11	—	—			
18232	42,05	134,55	—	—			
18233	47,08	133,93	—	—			
18234	48,57	133,75	—	—			
18235	45,72	112,64	—	—			
18236	57,68	110,24	—	—			
18237	60,22	122,58	—	—			
н18238 У	—	—	349 677,63	1 304 241,22		√(0,08^2 + 0,06^2) = 0,10	
н18239 У	—	—	349 682,58	1 304 258,97			

1	2	3	4	5	6	7	8
н18240 У	—	—	349 685,16	1 304 302,38	Метод спутниковых геодезических измерений (определений)	√(0,08^2 + 0,06^2) = 0,10	—
н18241 У	—	—	349 690,46	1 304 381,12			
н18242 У	—	—	349 667,18	1 304 382,01			
н18243 У	—	—	349 665,35	1 304 326,26			
н18244 У	—	—	349 663,03	1 304 296,10			
н18245 У	—	—	349 661,27	1 304 279,77			
н18246 У	—	—	349 661,38	1 304 277,64			
н18247 У	—	—	349 660,88	1 304 270,40			
н18248 У	—	—	349 661,61	1 304 270,60			
н18249 У	—	—	349 661,68	1 304 265,07			
н18250 У	—	—	349 666,98	1 304 265,15			
н18251 У	—	—	349 666,35	1 304 257,24			
н18252 У	—	—	349 667,33	1 304 257,06			
н18253 У	—	—	349 664,81	1 304 244,36			
18228	69,87	171,61	—	—		0,10	

2. Сведения о частях границ уточняемого земельного участка с кадастровым номером 68:30:0002019:13 :

Обозначение части границ		Горизонтальное проложение (S), м	Описание прохождения части границ	Сведения о согласовании местоположения границ (согласовано/спорное)
от т.	до т.			
1	2	3	4	5
н18238У	н18239У	18,43	—	согласовано

1	2	3	4	5
н18239У	н18240У	43,49	—	согласовано
н18240У	н18241У	78,92		
н18241У	н18242У	23,30		
н18242У	н18243У	55,78		
н18243У	н18244У	30,25		
н18244У	н18245У	16,42		
н18245У	н18246У	2,13		
н18246У	н18247У	7,26		
н18247У	н18248У	0,76		
н18248У	н18249У	5,53		
н18249У	н18250У	5,30		
н18250У	н18251У	7,94		
н18251У	н18252У	1,00		
н18252У	н18253У	12,95		
н18253У	н18238У	13,20		

3. Сведения о характеристиках уточняемого земельного участка с кадастровым номером 68:30:0002019:13 :

№ п/п	Наименование характеристики	Значение характеристики
1	2	3
1.	Адрес земельного участка	—
1.1.	Сведения о местоположении земельного участка (при отсутствии адреса) в структурированном в соответствии с федеральной информационной адресной системой виде	—
1.2.	Дополнительные сведения о местоположении земельного участка	—
2.	Площадь земельного участка ± величина погрешности определения (вычисления) площади (Р ± ΔР), м²	2 903 ± 19,00
3.	Формула, примененная для вычисления предельной погрешности определения площади земельного участка, с подставленными значениями и итоговые (вычисленные) значения	3,5*0,10*√(2 903) = 19
4.	Площадь земельного участка согласно сведениям Единого государственного реестра недвижимости (Ркад), м²	2 903,00
5.	Оценка расхождения Р и Ркад (Р - Ркад), м²	0

1	2	3
6.	Предельный минимальный и максимальный размеры земельного участка (Рмин и Рмакс), м²	Рмин = 200 Рмакс = 5 000
7.	Кадастровый или иной государственный учетный номер (инвентарный) здания, сооружения, объекта незавершенного строительства, расположенного на земельном участке	68:30:0002020:152
8.	Вид (виды) разрешенного использования	—
8.1.	Дополнительные сведения об использовании земельного участка	—
9.	Сведения о земельных участках (землях общего пользования, территории общего пользования), посредством которых обеспечивается доступ	Земли общего пользования
10.	Иные сведения	На местности границы данного земельных участков существуют более 15 лет, его границы в ходе проведения ККР установлены по фактическому пользованию без захвата земель общего пользования, с учетом привязки к смежным земельным участкам, границы которых ранее были установлены в системе координат МСК-68

4. Пояснения к сведениям об уточняемом земельном участке с кадастровым номером 68:30:0002019:13 :

1.	—

1. Сведения о характерных точках границ уточняемого земельного участка с кадастровым номером 68:30:0002019:18 :

Система координат МСК-68, зона 1 Зона № 1

Обозначение характерных точек границ	Координаты, м				Метод определения координат	Формулы, примененные для расчета средней квадратической погрешности определения координат характерных точек границ (Mt), с подставленными в такие формулы значениями и итоговые (вычисленные) значения Mt, м	Описание закрепления точки
	содержатся в Едином государственном реестре недвижимости		определены в результате выполнения комплексных кадастровых работ				
	X	Y	X	Y			
1	2	3	4	5	6	7	8
20754	118,04	90,74	—	—	Метод спутниковых геодезических измерений (определений)	0,10	—
20755	117,48	87,87	—	—			
20756	133,15	82,38	—	—			

1	2	3	4	5	6	7	8
20757	136,84	109,38	—	—	Метод спутниковых геодезических измерений (определений)	0,10	—
20758	140,29	149,17	—	—			
20759	143,01	190,06	—	—			
20760	128,44	191,60	—	—			
20734	126,61	168,52	—	—			
20761	124,89	143,72	—	—			
20762	123,55	124,40	—	—			
20763	122,44	116,23	—	—			
н20764 У	—	—	349 578,36	1 304 277,97		√(0,08^2 + 0,06^2) = 0,10	
н20765 У	—	—	349 579,77	1 304 305,18			
н20766 У	—	—	349 578,58	1 304 345,10			
н20767 У	—	—	349 577,06	1 304 386,05			
н20740 У	—	—	349 563,12	1 304 385,47			
н20739 У	—	—	349 564,32	1 304 337,34			
н20768 У	—	—	349 564,29	1 304 317,97			
н20769 У	—	—	349 563,79	1 304 309,74			
н20770 У	—	—	349 562,06	1 304 283,93			

1	2	3	4	5	6	7	8
н20771 У	—	—	349 561,73	1 304 280,83	Метод спутниковых геодезических измерений (определений)	√(0,08^2 + 0,06^2) = 0,10	—
20754	118,04	90,74	—	—		0,10	

2. Сведения о частях границ уточняемого земельного участка с кадастровым номером 68:30:0002019:18 :

Обозначение части границ		Горизонтальное проложение (S), м	Описание прохождения части границ	Сведения о согласовании местоположения границ (согласовано/спорное)
от т.	до т.			
1	2	3	4	5
н20764У	н20765У	27,25	—	согласовано
н20765У	н20766У	39,94		
н20766У	н20767У	40,98		
н20767У	н20740У	13,95		
н20740У	н20739У	48,14		
н20739У	н20768У	19,37		
н20768У	н20769У	8,25		
н20769У	н20770У	25,87		
н20770У	н20771У	3,12		
н20771У	н20764У	16,87		

3. Сведения о характеристиках уточняемого земельного участка с кадастровым номером 68:30:0002019:18 :

№ п/п	Наименование характеристики	Значение характеристики
1	2	3
1.	Адрес земельного участка	—
1.1.	Сведения о местоположении земельного участка (при отсутствии адреса) в структурированном в соответствии с федеральной информационной адресной системой виде	—
1.2.	Дополнительные сведения о местоположении земельного участка	—
2.	Площадь земельного участка ± величина погрешности определения (вычисления) площади (Р ± ΔР), м²	1 602 ± 14,00
3.	Формула, примененная для вычисления предельной погрешности определения площади земельного участка, с подставленными значениями и итоговые (вычисленные) значения	3,5*0,10*√(1 602) = 14

1	2	3
4.	Площадь земельного участка согласно сведениям Единого государственного реестра недвижимости (Ркад), м²	1 602,00
5.	Оценка расхождения Р и Ркад (Р - Ркад), м²	0
6.	Предельный минимальный и максимальный размеры земельного участка (Рмин и Рмакс), м²	Рмин = 200 Рмакс = 5 000
7.	Кадастровый или иной государственный учетный номер (инвентарный) здания, сооружения, объекта незавершенного строительства, расположенного на земельном участке	68:30:0002020:101
8.	Вид (виды) разрешенного использования	—
8.1.	Дополнительные сведения об использовании земельного участка	—
9.	Сведения о земельных участках (землях общего пользования, территории общего пользования), посредством которых обеспечивается доступ	Земли общего пользования
10.	Иные сведения	На местности границы данного земельных участков существуют более 15 лет, его границы в ходе проведения ККР установлены по фактическому пользованию без захвата земель общего пользования, с учетом привязки к смежным земельным участкам, границы которых ранее были установлены в системе координат МСК-68

4. Пояснения к сведениям об уточняемом земельном участке с кадастровым номером 68:30:0002019:18 :

1.	—

1. Сведения о характерных точках границ уточняемого земельного участка с кадастровым номером 68:30:0002019:20 :

Система координат МСК-68, зона 1 Зона № 1

Обозначение характерных точек границ	Координаты, м				Метод определения координат	Формулы, примененные для расчета средней квадратической погрешности определения координат характерных точек границ (Mt), с подставленными в такие формулы значениями и итоговые (вычисленные) значения Mt, м	Описание закрепления точки
	содержатся в Едином государственном реестре недвижимости		определены в результате выполнения комплексных кадастровых работ				
	X	Y	X	Y			
1	2	3	4	5	6	7	8
20748	132,01	258,29	—	—	Метод спутниковых геодезических измерений (определений)	0,10	—
20749	155,11	253,94	—	—			

1	2	3	4	5	6	7	8
20750	160,65	283,43	—	—	Метод спутниковых геодезических измерений (определений)	0,10	—
20751	137,55	287,77	—	—			
н20752 У	—	—	349 751,22	1 304 336,00		√(0,08^2 + 0,06^2) = 0,10	
н6834У	—	—	349 751,13	1 304 334,54			
н6833У	—	—	349 748,84	1 304 303,82			
н18278 У	—	—	349 770,85	1 304 301,79			
н18292 У	—	—	349 771,07	1 304 304,98			
н20753 У	—	—	349 772,90	1 304 333,73			
20748	132,01	258,29	—	—		0,10	

2. Сведения о частях границ уточняемого земельного участка с кадастровым номером 68:30:0002019:20 :

Обозначение части границ		Горизонтальное проложение (S), м	Описание прохождения части границ	Сведения о согласовании местоположения границ (согласовано/спорное)
от т.	до т.			
1	2	3	4	5
н20752У	н6834У	1,46	—	согласовано
н6834У	н6833У	30,81		
н6833У	н18278У	22,10		
н18278У	н18292У	3,20		
н18292У	н20753У	28,81		
н20753У	н20752У	21,80		

3. Сведения о характеристиках уточняемого земельного участка с кадастровым номером 68:30:0002019:20 :

№ п/п	Наименование характеристики	Значение характеристики
1	2	3

1	2	3
1.	Адрес земельного участка	—
1.1.	Сведения о местоположении земельного участка (при отсутствии адреса) в структурированном в соответствии с федеральной информационной адресной системой виде	—
1.2.	Дополнительные сведения о местоположении земельного участка	—
2.	Площадь земельного участка ± величина погрешности определения (вычисления) площади (Р ± ΔР), м²	705 ± 9,00
3.	Формула, примененная для вычисления предельной погрешности определения площади земельного участка, с подставленными значениями и итоговые (вычисленные) значения	3,5*0,10*√(705) = 9
4.	Площадь земельного участка согласно сведениям Единого государственного реестра недвижимости (Ркад), м²	705,00
5.	Оценка расхождения Р и Ркад (Р - Ркад), м²	0
6.	Предельный минимальный и максимальный размеры земельного участка (Рмин и Рмакс), м²	Рмин = 200 Рмакс = 1 500
7.	Кадастровый или иной государственный учетный номер (инвентарный) здания, сооружения, объекта незавершенного строительства, расположенного на земельном участке	—
8.	Вид (виды) разрешенного использования	—
8.1.	Дополнительные сведения об использовании земельного участка	—
9.	Сведения о земельных участках (землях общего пользования, территории общего пользования), посредством которых обеспечивается доступ	Земли общего пользования
10.	Иные сведения	На местности границы данного земельных участков существуют более 15 лет, его границы в ходе проведения ККР установлены по фактическому пользованию без захвата земель общего пользования, с учетом привязки к смежным земельным участкам, границы которых ранее были установлены в системе координат МСК-68
4. Пояснения к сведениям об уточняемом земельном участке с кадастровым номером		68:30:0002019:20 :
1.	—	

1. Сведения о характерных точках границ уточняемого земельного участка с кадастровым номером 68:30:0002019:24 :

Система координат МСК-68, зона 1 Зона № 1

Обозначение характерных точек границ	Координаты, м				Метод определения координат	Формулы, примененные для расчета средней квадратической погрешности определения координат характерных точек границ (Mt), с подставленными в такие формулы значениями и итоговые (вычисленные) значения Mt, м	Описание закрепления точки
	содержатся в Едином государственном реестре недвижимости		определены в результате выполнения комплексных кадастровых работ				
	X	Y	X	Y			
1	2	3	4	5	6	7	8
20742	97,80	109,94	—	—	Метод спутниковых геодезических измерений (определений)	0,10	—
20743	96,71	104,68	—	—			
6836	102,91	103,39	—	—			
6841	104,00	108,65	—	—			
6840	104,55	108,54	—	—			
6839	104,73	109,45	—	—			
20744	105,83	114,91	—	—			
20745	100,05	116,07	—	—			
20746	98,77	109,70	—	—			
н6845У	—	—	349 535,92	1 304 288,55		√(0,08^2 + 0,06^2) = 0,10	
н6844У	—	—	349 536,21	1 304 294,64			
н20747 У	—	—	349 536,23	1 304 294,97			

1	2	3	4	5	6	7	8
н6813У	—	—	349 524,63	1 304 296,06	Метод спутниковых геодезических измерений (определений)	√(0,08^2 + 0,06^2) = 0,10	—
н6812У	—	—	349 524,37	1 304 289,46			
20742	97,80	109,94	—	—		0,10	

2. Сведения о частях границ уточняемого земельного участка с кадастровым номером 68:30:0002019:24 :

Обозначение части границ		Горизонтальное проложение (S), м	Описание прохождения части границ	Сведения о согласовании местоположения границ (согласовано/спорное)
от т.	до т.			
1	2	3	4	5
н6845У	н6844У	6,10	—	согласовано
н6844У	н20747У	0,33		
н20747У	н6813У	11,65		
н6813У	н6812У	6,61		
н6812У	н6845У	11,59		

3. Сведения о характеристиках уточняемого земельного участка с кадастровым номером 68:30:0002019:24 :

№ п/п	Наименование характеристики	Значение характеристики
1	2	3
1.	Адрес земельного участка	—
1.1.	Сведения о местоположении земельного участка (при отсутствии адреса) в структурированном в соответствии с федеральной информационной адресной системой виде	—
1.2.	Дополнительные сведения о местоположении земельного участка	—
2.	Площадь земельного участка ± величина погрешности определения (вычисления) площади (Р ± ΔР), м²	76 ± 3,00
3.	Формула, примененная для вычисления предельной погрешности определения площади земельного участка, с подставленными значениями и итоговые (вычисленные) значения	3,5*0,10*√(76) = 3
4.	Площадь земельного участка согласно сведениям Единого государственного реестра недвижимости (Ркад), м²	73,00
5.	Оценка расхождения Р и Ркад (Р - Ркад), м²	3

1	2	3
6.	Предельный минимальный и максимальный размеры земельного участка (Рмин и Рмакс), м²	Рмин = 10 Рмакс = 180
7.	Кадастровый или иной государственный учетный номер (инвентарный) здания, сооружения, объекта незавершенного строительства, расположенного на земельном участке	68:30:0003021:112
8.	Вид (виды) разрешенного использования	—
8.1.	Дополнительные сведения об использовании земельного участка	—
9.	Сведения о земельных участках (землях общего пользования, территории общего пользования), посредством которых обеспечивается доступ	Земли общего пользования
10.	Иные сведения	На местности границы данного земельных участков существуют более 15 лет, его границы в ходе проведения ККР установлены по фактическому пользованию без захвата земель общего пользования, с учетом привязки к смежным земельным участкам, границы которых ранее были установлены в системе координат МСК-68

4. Пояснения к сведениям об уточняемом земельном участке с кадастровым номером 68:30:0002019:24 :

1.	—

1. Сведения о характерных точках границ уточняемого земельного участка с кадастровым номером 68:30:0002019:25 :

Система координат МСК-68, зона 1 Зона № 1

Обозначение характерных точек границ	Координаты, м				Метод определения координат	Формулы, примененные для расчета средней квадратической погрешности определения координат характерных точек границ (Mt), с подставленными в такие формулы значениями и итоговые (вычисленные) значения Mt, м	Описание закрепления точки
	содержатся в Едином государственном реестре недвижимости		определены в результате выполнения комплексных кадастровых работ				
	X	Y	X	Y			
1	2	3	4	5	6	7	8
20734	126,61	168,52	—	—	Метод спутниковых геодезических измерений (определений)	0,10	—
20735	130,07	218,40	—	—			
20736	109,62	219,82	—	—			

1	2	3	4	5	6	7	8
20737	106,05	169,94	—	—	Метод спутниковых геодезических измерений (определений)	0,10	—
н20738 У	—	—	349 543,21	1 304 336,05		√(0,08^2 + 0,06^2) = 0,10	
н20739 У	—	—	349 564,32	1 304 337,34			
н20740 У	—	—	349 563,12	1 304 385,47			
н20741 У	—	—	349 542,01	1 304 385,23			
20734	126,61	168,52	—	—		0,10	

2. Сведения о частях границ уточняемого земельного участка с кадастровым номером 68:30:0002019:25 :

Обозначение части границ		Горизонтальное проложение (S), м	Описание прохождения части границ	Сведения о согласовании местоположения границ (согласовано/спорное)
от т.	до т.			
1	2	3	4	5
н20738У	н20739У	21,15	—	согласовано
н20739У	н20740У	48,14		
н20740У	н20741У	21,11		
н20741У	н20738У	49,19		

3. Сведения о характеристиках уточняемого земельного участка с кадастровым номером 68:30:0002019:25 :

№ п/п	Наименование характеристики	Значение характеристики
1	2	3
1.	Адрес земельного участка	—
1.1.	Сведения о местоположении земельного участка (при отсутствии адреса) в структурированном в соответствии с федеральной информационной адресной системой виде	—
1.2.	Дополнительные сведения о местоположении земельного участка	—
2.	Площадь земельного участка ± величина погрешности определения (вычисления) площади (P ± ΔP), м²	1 028 ± 11,00
3.	Формула, примененная для вычисления предельной погрешности определения площади земельного участка, с подставленными значениями и итоговые (вычисленные) значения	3,5*0,10*√(1 028) = 11

1	2	3
4.	Площадь земельного участка согласно сведениям Единого государственного реестра недвижимости (Ркад), м²	1 028,00
5.	Оценка расхождения Р и Ркад (Р - Ркад), м²	0
6.	Предельный минимальный и максимальный размеры земельного участка (Рмин и Рмакс), м²	Рмин = 10 Рмакс = 180
7.	Кадастровый или иной государственный учетный номер (инвентарный) здания, сооружения, объекта незавершенного строительства, расположенного на земельном участке	—
8.	Вид (виды) разрешенного использования	—
8.1.	Дополнительные сведения об использовании земельного участка	—
9.	Сведения о земельных участках (землях общего пользования, территории общего пользования), посредством которых обеспечивается доступ	Земли общего пользования
10.	Иные сведения	На местности границы данного земельных участков существуют более 15 лет, его границы в ходе проведения ККР установлены по фактическому пользованию без захвата земель общего пользования, с учетом привязки к смежным земельным участкам, границы которых ранее были установлены в системе координат МСК-68

4. Пояснения к сведениям об уточняемом земельном участке с кадастровым номером 68:30:0002019:25 :

1.	—

1. Сведения о характерных точках границ уточняемого земельного участка с кадастровым номером 68:30:0002019:26 :

Система координат МСК-68, зона 1 Зона № 1

Обозначение характерных точек границ	Координаты, м				Метод определения координат	Формулы, примененные для расчета средней квадратической погрешности определения координат характерных точек границ (Mt), с подставленными в такие формулы значениями и итоговые (вычисленные) значения Mt, м	Описание закрепления точки
	содержатся в Едином государственном реестре недвижимости		определены в результате выполнения комплексных кадастровых работ				
	X	Y	X	Y			
1	2	3	4	5	6	7	8
6836	102,91	103,39	—	—	Метод спутниковых геодезических измерений (определений)	0,10	—
6837	108,20	102,31	—	—			

1	2	3	4	5	6	7	8
6838	109,47	108,49	—	—	Метод спутниковых геодезических измерений (определений)	0,10	—
6839	104,73	109,45	—	—			
6840	104,55	108,54	—	—			
6841	104,00	108,65	—	—			
н6842У	—	—	349 541,17	1 304 288,30		√(0,08^2 + 0,06^2) = 0,10	
н6843У	—	—	349 541,46	1 304 294,39			
н6844У	—	—	349 536,21	1 304 294,64			
н6845У	—	—	349 535,92	1 304 288,55			
6836	102,91	103,39	—	—		0,10	

2. Сведения о частях границ уточняемого земельного участка с кадастровым номером 68:30:0002019:26 :

Обозначение части границ		Горизонтальное проложение (S), м	Описание прохождения части границ	Сведения о согласовании местоположения границ (согласовано/спорное)
от т.	до т.			
1	2	3	4	5
н6842У	н6843У	6,10	—	согласовано
н6843У	н6844У	5,26		
н6844У	н6845У	6,10		
н6845У	н6842У	5,26		

3. Сведения о характеристиках уточняемого земельного участка с кадастровым номером 68:30:0002019:26 :

№ п/п	Наименование характеристики	Значение характеристики
1	2	3

1	2	3
1.	Адрес земельного участка	—
1.1.	Сведения о местоположении земельного участка (при отсутствии адреса) в структурированном в соответствии с федеральной информационной адресной системой виде	—
1.2.	Дополнительные сведения о местоположении земельного участка	—
2.	Площадь земельного участка ± величина погрешности определения (вычисления) площади (Р ± ΔР), м²	32 ± 2,00
3.	Формула, примененная для вычисления предельной погрешности определения площади земельного участка, с подставленными значениями и итоговые (вычисленные) значения	3,5*0,10*√(32) = 2
4.	Площадь земельного участка согласно сведениям Единого государственного реестра недвижимости (Ркад), м²	34,00
5.	Оценка расхождения Р и Ркад (Р - Ркад), м²	2
6.	Предельный минимальный и максимальный размеры земельного участка (Рмин и Рмакс), м²	Рмин = 10 Рмакс = 180
7.	Кадастровый или иной государственный учетный номер (инвентарный) здания, сооружения, объекта незавершенного строительства, расположенного на земельном участке	68:30:0002021:329
8.	Вид (виды) разрешенного использования	—
8.1.	Дополнительные сведения об использовании земельного участка	—
9.	Сведения о земельных участках (землях общего пользования, территории общего пользования), посредством которых обеспечивается доступ	Земли общего пользования
10.	Иные сведения	На местности границы данного земельных участков существуют более 15 лет, его границы в ходе проведения ККР установлены по фактическому пользованию без захвата земель общего пользования, с учетом привязки к смежным земельным участкам, границы которых ранее были установлены в системе координат МСК-68
4. Пояснения к сведениям об уточняемом земельном участке с кадастровым номером		68:30:0002019:26 :
1.	—	

1. Сведения о характерных точках границ уточняемого земельного участка с кадастровым номером 68:30:0002019:28 :

Система координат МСК-68, зона 1 Зона № 1

Обозначение характерных точек границ	Координаты, м				Метод определения координат	Формулы, примененные для расчета средней квадратической погрешности определения координат характерных точек границ (Mt), с подставленными в такие формулы значениями и итоговые (вычисленные) значения Mt, м	Описание закрепления точки
	содержатся в Едином государственном реестре недвижимости		определены в результате выполнения комплексных кадастровых работ				
	X	Y	X	Y			
1	2	3	4	5	6	7	8
6808	349 526,48	1 304 289,72	—	—	Метод спутниковых геодезических измерений (определений)	0,10	—
6809	349 526,69	1 304 296,32	—	—			
6810	349 520,70	1 304 296,51	—	—			
6811	349 520,48	1 304 289,91	—	—			
н6812У	—	—	349 524,37	1 304 289,46		√(0,08^2 + 0,06^2) = 0,10	
н6813У	—	—	349 524,63	1 304 296,06			
н5013У	—	—	349 518,63	1 304 296,24			
н5012У	—	—	349 518,37	1 304 289,70			
6808	349 526,48	1 304 289,72	—	—		0,10	

2. Сведения о частях границ уточняемого земельного участка с кадастровым номером 68:30:0002019:28 :

Обозначение части границ		Горизонтальное проложение (S), м	Описание прохождения части границ	Сведения о согласовании местоположения границ (согласовано/спорное)
от т.	до т.			
1	2	3	4	5
н6812У	н6813У	6,61	—	согласовано
н6813У	н5013У	6,00		

1	2	3	4	5
н5013У	н5012У	6,55	—	согласовано
н5012У	н6812У	6,00		

3. Сведения о характеристиках уточняемого земельного участка с кадастровым номером 68:30:0002019:28 :

№ п/п	Наименование характеристики	Значение характеристики
1	2	3
1.	Адрес земельного участка	—
1.1.	Сведения о местоположении земельного участка (при отсутствии адреса) в структурированном в соответствии с федеральной информационной адресной системой виде	—
1.2.	Дополнительные сведения о местоположении земельного участка	—
2.	Площадь земельного участка ± величина погрешности определения (вычисления) площади (Р ± ΔР), м²	39 ± 2,00
3.	Формула, примененная для вычисления предельной погрешности определения площади земельного участка, с подставленными значениями и итоговые (вычисленные) значения	3,5*0,10*√(39) = 2
4.	Площадь земельного участка согласно сведениям Единого государственного реестра недвижимости (Ркад), м²	40,00
5.	Оценка расхождения Р и Ркад (Р - Ркад), м²	1
6.	Предельный минимальный и максимальный размеры земельного участка (Рмин и Рмакс), м²	Рмин = 10 Рмакс = 180
7.	Кадастровый или иной государственный учетный номер (инвентарный) здания, сооружения, объекта незавершенного строительства, расположенного на земельном участке	68:30:0002019:32
8.	Вид (виды) разрешенного использования	—
8.1.	Дополнительные сведения об использовании земельного участка	—
9.	Сведения о земельных участках (землях общего пользования, территории общего пользования), посредством которых обеспечивается доступ	Земли общего пользования
10.	Иные сведения	На местности границы данного земельных участков существуют более 15 лет, его границы в ходе проведения ККР установлены по фактическому пользованию без захвата земель общего пользования, с учетом привязки к смежным земельным участкам, границы которых ранее были установлены в системе координат МСК-68

4. Пояснения к сведениям об уточняемом земельном участке с кадастровым номером 68:30:0002019:28 :

1.	—

1. Сведения о характерных точках границ уточняемого земельного участка с кадастровым номером 68:30:0002019:29 :

Система координат МСК-68, зона 1 Зона № 1

Обозначение характерных точек границ	Координаты, м				Метод определения координат	Формулы, примененные для расчета средней квадратической погрешности определения координат характерных точек границ (Mt), с подставленными в такие формулы значениями и итоговые (вычисленные) значения Mt, м	Описание закрепления точки
	содержатся в Едином государственном реестре недвижимости		определены в результате выполнения комплексных кадастровых работ				
	X	Y	X	Y			
1	2	3	4	5	6	7	8
5011	349 514,88	1 304 289,85	—	—	Метод спутниковых геодезических измерений (определений)	0,10	—
5010	349 515,08	1 304 296,39	—	—			
6805	349 508,89	1 304 296,58	—	—			
6806	349 508,68	1 304 290,04	—	—			
н5015У	—	—	349 513,55	1 304 289,89		√(0,08^2 + 0,06^2) = 0,10	
н5014У	—	—	349 513,81	1 304 296,43			
н3999У	—	—	349 507,62	1 304 296,67			
н3998У	—	—	349 507,35	1 304 290,14			
5011	349 514,88	1 304 289,85	—	—		0,10	

2. Сведения о частях границ уточняемого земельного участка с кадастровым номером 68:30:0002019:29 :

Обозначение части границ		Горизонтальное проложение (S), м	Описание прохождения части границ	Сведения о согласовании местоположения границ (согласовано/спорное)
от т.	до т.			
1	2	3	4	5
н5015У	н5014У	6,55	—	согласовано

1	2	3	4	5
н5014У	н3999У	6,19	—	согласовано
н3999У	н3998У	6,54		
н3998У	н5015У	6,21		

3. Сведения о характеристиках уточняемого земельного участка с кадастровым номером 68:30:0002019:29 :

№ п/п	Наименование характеристики	Значение характеристики
1	2	3
1.	Адрес земельного участка	—
1.1.	Сведения о местоположении земельного участка (при отсутствии адреса) в структурированном в соответствии с федеральной информационной адресной системой виде	—
1.2.	Дополнительные сведения о местоположении земельного участка	—
2.	Площадь земельного участка ± величина погрешности определения (вычисления) площади (Р ± ΔР), м²	41 ± 2,00
3.	Формула, примененная для вычисления предельной погрешности определения площади земельного участка, с подставленными значениями и итоговые (вычисленные) значения	3,5*0,10*√(41) = 2
4.	Площадь земельного участка согласно сведениям Единого государственного реестра недвижимости (Ркад), м²	41,00
5.	Оценка расхождения Р и Ркад (Р - Ркад), м²	0
6.	Предельный минимальный и максимальный размеры земельного участка (Рмин и Рмакс), м²	Рмин = 10 Рмакс = 180
7.	Кадастровый или иной государственный учетный номер (инвентарный) здания, сооружения, объекта незавершенного строительства, расположенного на земельном участке	68:30:0002019:30
8.	Вид (виды) разрешенного использования	—
8.1.	Дополнительные сведения об использовании земельного участка	—
9.	Сведения о земельных участках (землях общего пользования, территории общего пользования), посредством которых обеспечивается доступ	Земли общего пользования
10.	Иные сведения	На местности границы данного земельных участков существуют более 15 лет, его границы в ходе проведения ККР установлены по фактическому пользованию без захвата земель общего пользования, с учетом привязки к смежным земельным участкам, границы которых ранее были установлены в системе координат МСК-68

4. Пояснения к сведениям об уточняемом земельном участке с кадастровым номером 68:30:0002019:29 :

1.	—

1. Сведения о характерных точках границ уточняемого земельного участка с кадастровым номером 68:30:0002019:34 :

Система координат МСК-68, зона 1 Зона № 1

Обозначение характерных точек границ	Координаты, м				Метод определения координат	Формулы, примененные для расчета средней квадратической погрешности определения координат характерных точек границ (Mt), с подставленными в такие формулы значениями и итоговые (вычисленные) значения Mt, м	Описание закрепления точки
	содержатся в Едином государственном реестре недвижимости		определены в результате выполнения комплексных кадастровых работ				
	X	Y	X	Y			
1	2	3	4	5	6	7	8
5008	349 519,70	1 304 289,70	—	—	Метод спутниковых геодезических измерений (определений)	0,10	—
5009	349 519,90	1 304 296,24	—	—			
5010	349 515,08	1 304 296,39	—	—			
5011	349 514,88	1 304 289,85	—	—			
н5012У	—	—	349 518,37	1 304 289,70		√(0,08^2 + 0,06^2) = 0,10	
н5013У	—	—	349 518,63	1 304 296,24			
н5014У	—	—	349 513,81	1 304 296,43			
н5015У	—	—	349 513,55	1 304 289,89			
5008	349 519,70	1 304 289,70	—	—		0,10	

2. Сведения о частях границ уточняемого земельного участка с кадастровым номером 68:30:0002019:34 :

Обозначение части границ		Горизонтальное проложение (S), м	Описание прохождения части границ	Сведения о согласовании местоположения границ (согласовано/спорное)
от т.	до т.			
1	2	3	4	5

1	2	3	4	5
н5012У	н5013У	6,55	—	согласовано
н5013У	н5014У	4,82		
н5014У	н5015У	6,55		
н5015У	н5012У	4,82		

3. Сведения о характеристиках уточняемого земельного участка с кадастровым номером 68:30:0002019:34 :

№ п/п	Наименование характеристики	Значение характеристики
1	2	3
1.	Адрес земельного участка	—
1.1.	Сведения о местоположении земельного участка (при отсутствии адреса) в структурированном в соответствии с федеральной информационной адресной системой виде	—
1.2.	Дополнительные сведения о местоположении земельного участка	—
2.	Площадь земельного участка ± величина погрешности определения (вычисления) площади (Р ± ΔР), м²	32 ± 2,00
3.	Формула, примененная для вычисления предельной погрешности определения площади земельного участка, с подставленными значениями и итоговые (вычисленные) значения	3,5*0,10*√(32) = 2
4.	Площадь земельного участка согласно сведениям Единого государственного реестра недвижимости (Ркад), м²	32,00
5.	Оценка расхождения Р и Ркад (Р - Ркад), м²	0
6.	Предельный минимальный и максимальный размеры земельного участка (Рмин и Рмакс), м²	Рмин = 10 Рмакс = 180
7.	Кадастровый или иной государственный учетный номер (инвентарный) здания, сооружения, объекта незавершенного строительства, расположенного на земельном участке	68:30:0002020:527
8.	Вид (виды) разрешенного использования	—
8.1.	Дополнительные сведения об использовании земельного участка	—
9.	Сведения о земельных участках (землях общего пользования, территории общего пользования), посредством которых обеспечивается доступ	Земли общего пользования

1	2	3
10.	Иные сведения	На местности границы данного земельных участков существуют более 15 лет, его границы в ходе проведения ККР установлены по фактическому пользованию без захвата земель общего пользования, с учетом привязки к смежным земельным участкам, границы которых ранее были установлены в системе координат МСК-68

4. Пояснения к сведениям об уточняемом земельном участке с кадастровым номером 68:30:0002019:34 :

1.	—

1. Сведения о характерных точках границ уточняемого земельного участка с кадастровым номером 68:30:0002020:23 :

Система координат МСК-68, зона 1 Зона № 1

Обозначение характерных точек границ	Координаты, м				Метод определения координат	Формулы, примененные для расчета средней квадратической погрешности определения координат характерных точек границ (Mt), с подставленными в такие формулы значениями и итоговые (вычисленные) значения Mt, м	Описание закрепления точки
	содержатся в Едином государственном реестре недвижимости		определены в результате выполнения комплексных кадастровых работ				
	X	Y	X	Y			
1	2	3	4	5	6	7	8
3994	106,46	111,07	—	—	Метод спутниковых геодезических измерений (определений)	0,10	—
3995	100,26	111,13	—	—			
3996	100,20	104,73	—	—			
3997	106,40	104,67	—	—			
н3998У	—	—	349 507,35	1 304 290,14		√(0,08^2 + 0,06^2) = 0,10	
н3999У	—	—	349 507,62	1 304 296,67			
н4000У	—	—	349 501,77	1 304 296,91			
н4001У	—	—	349 501,50	1 304 290,38			

1	2	3	4	5	6	7	8
3994	106,46	111,07	—	—	Метод спутниковых геодезических измерений (определений)	0,10	—

2. Сведения о частях границ уточняемого земельного участка с кадастровым номером 68:30:0002020:23 :

Обозначение части границ		Горизонтальное проложение (S), м	Описание прохождения части границ	Сведения о согласовании местоположения границ (согласовано/спорное)
от т.	до т.			
1	2	3	4	5
н3998У	н3999У	6,54	—	согласовано
н3999У	н4000У	5,85		
н4000У	н4001У	6,54		
н4001У	н3998У	5,85		

3. Сведения о характеристиках уточняемого земельного участка с кадастровым номером 68:30:0002020:23 :

№ п/п	Наименование характеристики	Значение характеристики
1	2	3
1.	Адрес земельного участка	—
1.1.	Сведения о местоположении земельного участка (при отсутствии адреса) в структурированном в соответствии с федеральной информационной адресной системой виде	—
1.2.	Дополнительные сведения о местоположении земельного участка	—
2.	Площадь земельного участка ± величина погрешности определения (вычисления) площади (Р ± ΔР), м²	38 ± 2,00
3.	Формула, примененная для вычисления предельной погрешности определения площади земельного участка, с подставленными значениями и итоговые (вычисленные) значения	3,5*0,10*√(38) = 2
4.	Площадь земельного участка согласно сведениям Единого государственного реестра недвижимости (Ркад), м²	40,00
5.	Оценка расхождения Р и Ркад (Р - Ркад), м²	2
6.	Предельный минимальный и максимальный размеры земельного участка (Рмин и Рмакс), м²	Рмин = 10 Рмакс = 180
7.	Кадастровый или иной государственный учетный номер (инвентарный) здания, сооружения, объекта незавершенного строительства, расположенного на земельном участке	68:30:0002020:508
8.	Вид (виды) разрешенного использования	—

1	2	3
8.1.	Дополнительные сведения об использовании земельного участка	—
9.	Сведения о земельных участках (землях общего пользования, территории общего пользования), посредством которых обеспечивается доступ	Земли общего пользования
10.	Иные сведения	На местности границы данного земельных участков существуют более 15 лет, его границы в ходе проведения ККР установлены по фактическому пользованию без захвата земель общего пользования, с учетом привязки к смежным земельным участкам, границы которых ранее были установлены в системе координат МСК-68
4. Пояснения к сведениям об уточняемом земельном участке с кадастровым номером		68:30:0002020:23 :
1.	—	

Описание местоположения здания, сооружения, объекта незавершенного строительства на земельном участке

1. Сведения о характерных точках контура объекта недвижимости с кадастровым номером 68:30:0002019:30 :

Система координат МСК-68, зона 1 Зона № 1

Обозначение характерных точек границ	Содержатся в Едином государственном реестре недвижимости			Определены в ходе выполнения комплексных кадастровых работ			Метод определения координат	Формулы, примененные для расчета средней квадратической погрешности определения координат характерных точек (Mt), м, с подставленными в такие формулы значениями и итоговые (вычисленные) значения Mt, м
	координаты, м		Радиус, м	координаты, м		Радиус, м		
	X	Y	R	X	Y	R		
1	2	3	4	5	6	7	8	9
н11781 О	—	—	—	349 507,37	1 304 290,15	—	Метод спутниковых геодезических измерений (определений)	√(0,08^2 + 0,06^2) = 0,10
н11782 О	—	—	—	349 513,54	1 304 289,91	—		
н11783 О	—	—	—	349 513,79	1 304 296,41	—		
н11784 О	—	—	—	349 507,63	1 304 296,66	—		
н11781 О	—	—	—	349 507,37	1 304 290,15	—		

2. Сведения о характеристиках объекта недвижимости с кадастровым номером 68:30:0002019:30 :

№ п/п	Наименование характеристики	Значение характеристики
1	2	3
1.	Вид объекта недвижимости	Здание
2.	Ранее присвоенный государственный учетный номер (инвентарный) здания, сооружения, объекта незавершенного строительства	—
3.	Кадастровый номер земельного участка (земельных участков), в границах которого (которых) расположены здание, сооружение, объект незавершенного строительства	68:30:0002019:29
4.	Уникальный учетный номер кадастрового квартала, в границах которого расположены здание, сооружение, объект незавершенного строительства	68:30:0002019

1	2	3
5.	Адрес здания, сооружения, объекта незавершенного строительства	—
5.1.	Сведения о местоположении здания, сооружения, объекта незавершенного строительства (при отсутствии адреса) в структурированном в соответствии с федеральной информационной адресной системой виде	—
5.2.	Дополнительные сведения о местоположении	—
6.	Иные сведения	—

3. Пояснения к сведениям об объекте недвижимости с кадастровым номером 68:30:0002019:30 :

1.	—

1. Сведения о характерных точках контура объекта недвижимости с кадастровым номером 68:30:0002020:33 :

Система координат МСК-68, зона 1 Зона № 1

Обозначение характерных точек границ	Содержатся в Едином государственном реестре недвижимости			Определены в ходе выполнения комплексных кадастровых работ			Метод определения координат	Формулы, примененные для расчета средней квадратической погрешности определения координат характерных точек (Mt), м, с подставленными в такие формулы значениями и итоговые (вычисленные) значения Mt, м
	координаты, м		Радиус, м	координаты, м		Радиус, м		
	X	Y	R	X	Y	R		
1	2	3	4	5	6	7	8	9
н3985О	—	—	—	349 740,84	1 304 243,24	—	Метод спутниковых геодезических измерений (определений)	√(0,08^2 + 0,06^2) = 0,10
н3986О	—	—	—	349 741,82	1 304 252,12	—		
н3987О	—	—	—	349 736,63	1 304 252,69	—		
н3988О	—	—	—	349 735,65	1 304 243,81	—		
н3985О	—	—	—	349 740,84	1 304 243,24	—		

2. Сведения о характеристиках объекта недвижимости с кадастровым номером 68:30:0002020:33 :

№ п/п	Наименование характеристики	Значение характеристики
1	2	3
1.	Вид объекта недвижимости	Здание

1	2	3
2.	Ранее присвоенный государственный учетный номер (инвентарный) здания, сооружения, объекта незавершенного строительства	—
3.	Кадастровый номер земельного участка (земельных участков), в границах которого (которых) расположены здание, сооружение, объект незавершенного строительства	68:30:0002019:27
4.	Уникальный учетный номер кадастрового квартала, в границах которого расположены здание, сооружение, объект незавершенного строительства	68:30:0002019
5.	Адрес здания, сооружения, объекта незавершенного строительства	—
5.1.	Сведения о местоположении здания, сооружения, объекта незавершенного строительства (при отсутствии адреса) в структурированном в соответствии с федеральной информационной адресной системой виде	—
5.2.	Дополнительные сведения о местоположении	—
6.	Иные сведения	—

3. Пояснения к сведениям об объекте недвижимости с кадастровым номером 68:30:0002020:33 :

1.	—

1. Сведения о характерных точках контура объекта недвижимости с кадастровым номером 68:30:0002020:37 :

Система координат МСК-68, зона 1 Зона № 1

Обозначение характерных точек границ	Содержатся в Едином государственном реестре недвижимости			Определены в ходе выполнения комплексных кадастровых работ			Метод определения координат	Формулы, примененные для расчета средней квадратической погрешности определения координат характерных точек (Mt), м, с подставленными в такие формулы значениями и итоговые (вычисленные) значения Mt, м
	координаты, м		Радиус, м	координаты, м		Радиус, м		
	X	Y	R	X	Y	R		
1	2	3	4	5	6	7	8	9
н4089О	—	—	—	349 664,69	1 304 248,15	—	Метод спутниковых геодезических измерений (определений)	√(0,08^2 + 0,06^2) = 0,10
н4090О	—	—	—	349 666,19	1 304 257,75	—		
н4091О	—	—	—	349 661,24	1 304 258,52	—		

1	2	3	4	5	6	7	8	9
н4092О	—	—	—	349 659,74	1 304 248,92	—	Метод спутниковых геодезических измерений (определений)	√(0,08^2 + 0,06^2) = 0,10
н4089О	—	—	—	349 664,69	1 304 248,15	—		

2. Сведения о характеристиках объекта недвижимости с кадастровым номером 68:30:0002020:37 :

№ п/п	Наименование характеристики	Значение характеристики
1	2	3
1.	Вид объекта недвижимости	Здание
2.	Ранее присвоенный государственный учетный номер (инвентарный) здания, сооружения, объекта незавершенного строительства	—
3.	Кадастровый номер земельного участка (земельных участков), в границах которого (которых) расположены здание, сооружение, объект незавершенного строительства	68:30:0002019:14
4.	Уникальный учетный номер кадастрового квартала, в границах которого расположены здание, сооружение, объект незавершенного строительства	68:30:0002019
5.	Адрес здания, сооружения, объекта незавершенного строительства	—
5.1.	Сведения о местоположении здания, сооружения, объекта незавершенного строительства (при отсутствии адреса) в структурированном в соответствии с федеральной информационной адресной системой виде	—
5.2.	Дополнительные сведения о местоположении	—
6.	Иные сведения	—

3. Пояснения к сведениям об объекте недвижимости с кадастровым номером 68:30:0002020:37 :

1.	—

1. Сведения о характерных точках контура объекта недвижимости с кадастровым номером 68:30:0002020:40 :

Система координат МСК-68, зона 1 Зона № 1

Обозначение характерных точек границ	Содержатся в Едином государственном реестре недвижимости			Определены в ходе выполнения комплексных кадастровых работ			Метод определения координат	Формулы, примененные для расчета средней квадратической погрешности определения координат характерных точек (Mt), м, с подставленными в такие формулы значениями и итоговые (вычисленные) значения Mt, м
	координаты, м		Радиус, м	координаты, м		Радиус, м		
	X	Y	R	X	Y	R		
1	2	3	4	5	6	7	8	9
н4155О	—	—	—	349 623,31	1 304 273,61	—	Метод спутниковых геодезических измерений (определений)	√(0,08^2 + 0,06^2) = 0,10
н4156О	—	—	—	349 623,92	1 304 282,12	—		
н4157О	—	—	—	349 617,43	1 304 282,58	—		
н4158О	—	—	—	349 616,82	1 304 274,08	—		
н4155О	—	—	—	349 623,31	1 304 273,61	—		

2. Сведения о характеристиках объекта недвижимости с кадастровым номером 68:30:0002020:40 :

№ п/п	Наименование характеристики	Значение характеристики
1	2	3
1.	Вид объекта недвижимости	Здание
2.	Ранее присвоенный государственный учетный номер (инвентарный) здания, сооружения, объекта незавершенного строительства	—
3.	Кадастровый номер земельного участка (земельных участков), в границах которого (которых) расположены здание, сооружение, объект незавершенного строительства	68:30:0002019:3
4.	Уникальный учетный номер кадастрового квартала, в границах которого расположены здание, сооружение, объект незавершенного строительства	68:30:0002019

1	2	3
5.	Адрес здания, сооружения, объекта незавершенного строительства	—
5.1.	Сведения о местоположении здания, сооружения, объекта незавершенного строительства (при отсутствии адреса) в структурированном в соответствии с федеральной информационной адресной системой виде	—
5.2.	Дополнительные сведения о местоположении	—
6.	Иные сведения	—

3. Пояснения к сведениям об объекте недвижимости с кадастровым номером 68:30:0002020:40 :

1.	—

1. Сведения о характерных точках контура объекта недвижимости с кадастровым номером 68:30:0002020:42 :

Система координат МСК-68, зона 1 Зона № 1

Обозначение характерных точек границ	Содержатся в Едином государственном реестре недвижимости			Определены в ходе выполнения комплексных кадастровых работ			Метод определения координат	Формулы, примененные для расчета средней квадратической погрешности определения координат характерных точек (Mt), м, с подставленными в такие формулы значениями и итоговые (вычисленные) значения Mt, м
	координаты, м		Радиус, м	координаты, м		Радиус, м		
	X	Y	R	X	Y	R		
1	2	3	4	5	6	7	8	9
н4182О	—	—	—	349 607,82	1 304 282,08	—	Метод спутниковых геодезических измерений (определений)	√(0,08^2 + 0,06^2) = 0,10
н4183О	—	—	—	349 609,29	1 304 290,52	—		
н4184О	—	—	—	349 604,07	1 304 291,43	—		
н4185О	—	—	—	349 602,61	1 304 282,98	—		
н4182О	—	—	—	349 607,82	1 304 282,08	—		

2. Сведения о характеристиках объекта недвижимости с кадастровым номером 68:30:0002020:42 :

№ п/п	Наименование характеристики	Значение характеристики
1	2	3
1.	Вид объекта недвижимости	Здание

1	2	3
2.	Ранее присвоенный государственный учетный номер (инвентарный) здания, сооружения, объекта незавершенного строительства	—
3.	Кадастровый номер земельного участка (земельных участков), в границах которого (которых) расположены здание, сооружение, объект незавершенного строительства	68:30:0002019:5
4.	Уникальный учетный номер кадастрового квартала, в границах которого расположены здание, сооружение, объект незавершенного строительства	68:30:0002019
5.	Адрес здания, сооружения, объекта незавершенного строительства	—
5.1.	Сведения о местоположении здания, сооружения, объекта незавершенного строительства (при отсутствии адреса) в структурированном в соответствии с федеральной информационной адресной системой виде	—
5.2.	Дополнительные сведения о местоположении	—
6.	Иные сведения	—

3. Пояснения к сведениям об объекте недвижимости с кадастровым номером 68:30:0002020:42 :

1.	—

1. Сведения о характерных точках контура объекта недвижимости с кадастровым номером 68:30:0002020:96 :

Система координат МСК-68, зона 1 Зона № 1

Обозначение характерных точек границ	Содержатся в Едином государственном реестре недвижимости			Определены в ходе выполнения комплексных кадастровых работ			Метод определения координат	Формулы, примененные для расчета средней квадратической погрешности определения координат характерных точек (Mt), м, с подставленными в такие формулы значениями и итоговые (вычисленные) значения Mt, м
	координаты, м		Радиус, м	координаты, м		Радиус, м		
	X	Y	R	X	Y	R		
1	2	3	4	5	6	7	8	9
н4508О	—	—	—	349 653,68	1 304 286,34	—	Метод спутниковых геодезических измерений (определений)	√(0,08^2 + 0,06^2) = 0,10
н4509О	—	—	—	349 641,73	1 304 287,79	—		
н4510О	—	—	—	349 640,72	1 304 279,48	—		

1	2	3	4	5	6	7	8	9
н4511О	—	—	—	349 652,67	1 304 278,03	—	Метод спутниковых геодезических измерений (определений)	√(0,08^2 + 0,06^2) = 0,10
н4508О	—	—	—	349 653,68	1 304 286,34	—		

2. Сведения о характеристиках объекта недвижимости с кадастровым номером 68:30:0002020:96 :

№ п/п	Наименование характеристики	Значение характеристики
1	2	3
1.	Вид объекта недвижимости	Здание
2.	Ранее присвоенный государственный учетный номер (инвентарный) здания, сооружения, объекта незавершенного строительства	—
3.	Кадастровый номер земельного участка (земельных участков), в границах которого (которых) расположены здание, сооружение, объект незавершенного строительства	68:30:0002019:15
4.	Уникальный учетный номер кадастрового квартала, в границах которого расположены здание, сооружение, объект незавершенного строительства	68:30:0002019
5.	Адрес здания, сооружения, объекта незавершенного строительства	—
5.1.	Сведения о местоположении здания, сооружения, объекта незавершенного строительства (при отсутствии адреса) в структурированном в соответствии с федеральной информационной адресной системой виде	—
5.2.	Дополнительные сведения о местоположении	—
6.	Иные сведения	—

3. Пояснения к сведениям об объекте недвижимости с кадастровым номером 68:30:0002020:96 :

1.	—

1. Сведения о характерных точках контура объекта недвижимости с кадастровым номером 68:30:0002020:101 :

Система координат МСК-68, зона 1 Зона № 1

Обозначение характерных точек границ	Содержатся в Едином государственном реестре недвижимости			Определены в ходе выполнения комплексных кадастровых работ			Метод определения координат	Формулы, примененные для расчета средней квадратической погрешности определения координат характерных точек (Mt), м, с подставленными в такие формулы значениями и итоговые (вычисленные) значения Mt, м
	координаты, м		Радиус, м	координаты, м		Радиус, м		
	X	Y	R	X	Y	R		
1	2	3	4	5	6	7	8	9
н3530О	—	—	—	349 575,24	1 304 284,59	—	Метод спутниковых геодезических измерений (определений)	√(0,08^2 + 0,06^2) = 0,10
н3531О	—	—	—	349 568,86	1 304 286,09	—		
н3532О	—	—	—	349 567,75	1 304 281,38	—		
н3533О	—	—	—	349 574,13	1 304 279,88	—		
н3530О	—	—	—	349 575,24	1 304 284,59	—		

2. Сведения о характеристиках объекта недвижимости с кадастровым номером 68:30:0002020:101 :

№ п/п	Наименование характеристики	Значение характеристики
1	2	3
1.	Вид объекта недвижимости	Здание
2.	Ранее присвоенный государственный учетный номер (инвентарный) здания, сооружения, объекта незавершенного строительства	—
3.	Кадастровый номер земельного участка (земельных участков), в границах которого (которых) расположены здание, сооружение, объект незавершенного строительства	68:30:0002019:18
4.	Уникальный учетный номер кадастрового квартала, в границах которого расположены здание, сооружение, объект незавершенного строительства	68:30:0002019

1	2	3
5.	Адрес здания, сооружения, объекта незавершенного строительства	—
5.1.	Сведения о местоположении здания, сооружения, объекта незавершенного строительства (при отсутствии адреса) в структурированном в соответствии с федеральной информационной адресной системой виде	—
5.2.	Дополнительные сведения о местоположении	—
6.	Иные сведения	—

3. Пояснения к сведениям об объекте недвижимости с кадастровым номером 68:30:0002020:101 :

1.	—

1. Сведения о характерных точках контура объекта недвижимости с кадастровым номером 68:30:0002020:152 :

Система координат МСК-68, зона 1 Зона № 1

Обозначение характерных точек границ	Содержатся в Едином государственном реестре недвижимости			Определены в ходе выполнения комплексных кадастровых работ			Метод определения координат	Формулы, примененные для расчета средней квадратической погрешности определения координат характерных точек (Mt), м, с подставленными в такие формулы значениями и итоговые (вычисленные) значения Mt, м
	координаты, м		Радиус, м	координаты, м		Радиус, м		
	X	Y	R	X	Y	R		
1	2	3	4	5	6	7	8	9
н3683О	—	—	—	349 680,01	1 304 263,66	—	Метод спутниковых геодезических измерений (определений)	√(0,08^2 + 0,06^2) = 0,10
н3684О	—	—	—	349 680,21	1 304 273,24	—		
н3685О	—	—	—	349 670,87	1 304 273,44	—		
н3686О	—	—	—	349 670,66	1 304 263,86	—		
н3683О	—	—	—	349 680,01	1 304 263,66	—		

2. Сведения о характеристиках объекта недвижимости с кадастровым номером 68:30:0002020:152 :

№ п/п	Наименование характеристики	Значение характеристики
1	2	3
1.	Вид объекта недвижимости	Здание

1	2	3
2.	Ранее присвоенный государственный учетный номер (инвентарный) здания, сооружения, объекта незавершенного строительства	—
3.	Кадастровый номер земельного участка (земельных участков), в границах которого (которых) расположены здание, сооружение, объект незавершенного строительства	68:30:0002019:13
4.	Уникальный учетный номер кадастрового квартала, в границах которого расположены здание, сооружение, объект незавершенного строительства	68:30:0002019
5.	Адрес здания, сооружения, объекта незавершенного строительства	—
5.1.	Сведения о местоположении здания, сооружения, объекта незавершенного строительства (при отсутствии адреса) в структурированном в соответствии с федеральной информационной адресной системой виде	—
5.2.	Дополнительные сведения о местоположении	—
6.	Иные сведения	—

3. Пояснения к сведениям об объекте недвижимости с кадастровым номером 68:30:0002020:152 :

1.	—

1. Сведения о характерных точках контура объекта недвижимости с кадастровым номером 68:30:0002020:213 :

Система координат МСК-68, зона 1 Зона № 1

Обозначение характерных точек границ	Содержатся в Едином государственном реестре недвижимости			Определены в ходе выполнения комплексных кадастровых работ			Метод определения координат	Формулы, примененные для расчета средней квадратической погрешности определения координат характерных точек (Mt), м, с подставленными в такие формулы значениями и итоговые (вычисленные) значения Mt, м
	координаты, м		Радиус, м	координаты, м		Радиус, м		
	X	Y	R	X	Y	R		
1	2	3	4	5	6	7	8	9
н3781О	—	—	—	349 688,46	1 304 245,53	—	Метод спутниковых геодезических измерений (определений)	√(0,08^2 + 0,06^2) = 0,10
н3782О	—	—	—	349 691,22	1 304 256,98	—		
н3783О	—	—	—	349 686,51	1 304 258,11	—		

1	2	3	4	5	6	7	8	9
н3784О	—	—	—	349 683,75	1 304 246,66	—	Метод спутниковых геодезических измерений (определений)	√(0,08^2 + 0,06^2) = 0,10
н3781О	—	—	—	349 688,46	1 304 245,53	—		

2. Сведения о характеристиках объекта недвижимости с кадастровым номером 68:30:0002020:213 :

№ п/п	Наименование характеристики	Значение характеристики
1	2	3
1.	Вид объекта недвижимости	Здание
2.	Ранее присвоенный государственный учетный номер (инвентарный) здания, сооружения, объекта незавершенного строительства	—
3.	Кадастровый номер земельного участка (земельных участков), в границах которого (которых) расположены здание, сооружение, объект незавершенного строительства	68:30:0002019:12
4.	Уникальный учетный номер кадастрового квартала, в границах которого расположены здание, сооружение, объект незавершенного строительства	68:30:0002019
5.	Адрес здания, сооружения, объекта незавершенного строительства	—
5.1.	Сведения о местоположении здания, сооружения, объекта незавершенного строительства (при отсутствии адреса) в структурированном в соответствии с федеральной информационной адресной системой виде	—
5.2.	Дополнительные сведения о местоположении	—
6.	Иные сведения	—

3. Пояснения к сведениям об объекте недвижимости с кадастровым номером 68:30:0002020:213 :

1.	—

1. Сведения о характерных точках контура объекта недвижимости с кадастровым номером 68:30:0002020:265 :

Система координат МСК-68, зона 1 Зона № 1

Обозначение характерных точек границ	Содержатся в Едином государственном реестре недвижимости			Определены в ходе выполнения комплексных кадастровых работ			Метод определения координат	Формулы, примененные для расчета средней квадратической погрешности определения координат характерных точек (Mt), м, с подставленными в такие формулы значениями и итоговые (вычисленные) значения Mt, м
	координаты, м		Радиус, м	координаты, м		Радиус, м		
	X	Y	R	X	Y	R		
1	2	3	4	5	6	7	8	9
н3879О	—	—	—	349 807,52	1 304 216,96	—	Метод спутниковых геодезических измерений (определений)	√(0,08^2 + 0,06^2) = 0,10
н3880О	—	—	—	349 809,15	1 304 225,87	—		
н3881О	—	—	—	349 802,07	1 304 227,17	—		
н3882О	—	—	—	349 800,44	1 304 218,25	—		
н3879О	—	—	—	349 807,52	1 304 216,96	—		

2. Сведения о характеристиках объекта недвижимости с кадастровым номером 68:30:0002020:265 :

№ п/п	Наименование характеристики	Значение характеристики
1	2	3
1.	Вид объекта недвижимости	Здание
2.	Ранее присвоенный государственный учетный номер (инвентарный) здания, сооружения, объекта незавершенного строительства	—
3.	Кадастровый номер земельного участка (земельных участков), в границах которого (которых) расположены здание, сооружение, объект незавершенного строительства	68:30:0002019:8
4.	Уникальный учетный номер кадастрового квартала, в границах которого расположены здание, сооружение, объект незавершенного строительства	68:30:0002019

1	2	3
5.	Адрес здания, сооружения, объекта незавершенного строительства	—
5.1.	Сведения о местоположении здания, сооружения, объекта незавершенного строительства (при отсутствии адреса) в структурированном в соответствии с федеральной информационной адресной системой виде	—
5.2.	Дополнительные сведения о местоположении	—
6.	Иные сведения	—

3. Пояснения к сведениям об объекте недвижимости с кадастровым номером 68:30:0002020:265 :

1.	—

1. Сведения о характерных точках контура объекта недвижимости с кадастровым номером 68:30:0002020:268 :

Система координат МСК-68, зона 1 Зона № 1

Обозначение характерных точек границ	Содержатся в Едином государственном реестре недвижимости			Определены в ходе выполнения комплексных кадастровых работ			Метод определения координат	Формулы, примененные для расчета средней квадратической погрешности определения координат характерных точек (Mt), м, с подставленными в такие формулы значениями и итоговые (вычисленные) значения Mt, м
	координаты, м		Радиус, м	координаты, м		Радиус, м		
	X	Y	R	X	Y	R		
1	2	3	4	5	6	7	8	9
н3883О	—	—	—	349 761,08	1 304 227,19	—	Метод спутниковых геодезических измерений (определений)	√(0,08^2 + 0,06^2) = 0,10
н3884О	—	—	—	349 761,94	1 304 236,94	—		
н3885О	—	—	—	349 762,14	1 304 239,23	—		
н3886О	—	—	—	349 757,88	1 304 239,60	—		
н3887О	—	—	—	349 757,68	1 304 237,31	—		
н3888О	—	—	—	349 753,43	1 304 237,69	—		
н3889О	—	—	—	349 752,57	1 304 227,93	—		

1	2	3	4	5	6	7	8	9
н3883О	—	—	—	349 761,08	1 304 227,19	—	Метод спутниковых геодезических измерений (определений)	√(0,08^2 + 0,06^2) = 0,10

2. Сведения о характеристиках объекта недвижимости с кадастровым номером 68:30:0002020:268 :

№ п/п	Наименование характеристики	Значение характеристики
1	2	3
1.	Вид объекта недвижимости	Здание
2.	Ранее присвоенный государственный учетный номер (инвентарный) здания, сооружения, объекта незавершенного строительства	—
3.	Кадастровый номер земельного участка (земельных участков), в границах которого (которых) расположены здание, сооружение, объект незавершенного строительства	68:30:0002019:11
4.	Уникальный учетный номер кадастрового квартала, в границах которого расположены здание, сооружение, объект незавершенного строительства	68:30:0002019
5.	Адрес здания, сооружения, объекта незавершенного строительства	—
5.1.	Сведения о местоположении здания, сооружения, объекта незавершенного строительства (при отсутствии адреса) в структурированном в соответствии с федеральной информационной адресной системой виде	—
5.2.	Дополнительные сведения о местоположении	—
6.	Иные сведения	—

3. Пояснения к сведениям об объекте недвижимости с кадастровым номером 68:30:0002020:268 :

1.	—

1. Сведения о характерных точках контура объекта недвижимости с кадастровым номером 68:30:0002020:384 :

Система координат МСК-68, зона 1 Зона № 1

Обозначение характерных точек границ	Содержатся в Едином государственном реестре недвижимости			Определены в ходе выполнения комплексных кадастровых работ			Метод определения координат	Формулы, примененные для расчета средней квадратической погрешности определения координат характерных точек (Mt), м, с подставленными в такие формулы значениями и итоговые (вычисленные) значения Mt, м
	координаты, м		Радиус, м	координаты, м		Радиус, м		
	X	Y	R	X	Y	R		

1	2	3	4	5	6	7	8	9
н4119О	—	—	—	349 724,90	1 304 245,00	—	Метод спутниковых геодезических измерений (определений)	√(0,08^2 + 0,06^2) = 0,10
н4120О	—	—	—	349 709,51	1 304 246,99	—		
н4121О	—	—	—	349 708,16	1 304 236,59	—		
н4122О	—	—	—	349 723,56	1 304 234,60	—		
н4119О	—	—	—	349 724,90	1 304 245,00	—		

2. Сведения о характеристиках объекта недвижимости с кадастровым номером 68:30:0002020:384 :

№ п/п	Наименование характеристики	Значение характеристики
1	2	3
1.	Вид объекта недвижимости	Здание
2.	Ранее присвоенный государственный учетный номер (инвентарный) здания, сооружения, объекта незавершенного строительства	—
3.	Кадастровый номер земельного участка (земельных участков), в границах которого (которых) расположены здание, сооружение, объект незавершенного строительства	68:30:0002019:6
4.	Уникальный учетный номер кадастрового квартала, в границах которого расположены здание, сооружение, объект незавершенного строительства	68:30:0002019
5.	Адрес здания, сооружения, объекта незавершенного строительства	—
5.1.	Сведения о местоположении здания, сооружения, объекта незавершенного строительства (при отсутствии адреса) в структурированном в соответствии с федеральной информационной адресной системой виде	—
5.2.	Дополнительные сведения о местоположении	—
6.	Иные сведения	—

3. Пояснения к сведениям об объекте недвижимости с кадастровым номером 68:30:0002020:384 :

1.	—

1. Сведения о характерных точках контура объекта недвижимости с кадастровым номером 68:30:0002020:390 :

Система координат МСК-68, зона 1 Зона № 1

Обозначение характерных точек границ	Содержатся в Едином государственном реестре недвижимости			Определены в ходе выполнения комплексных кадастровых работ			Метод определения координат	Формулы, примененные для расчета средней квадратической погрешности определения координат характерных точек (Mt), м, с подставленными в такие формулы значениями и итоговые (вычисленные) значения Mt, м
	координаты, м		Радиус, м	координаты, м		Радиус, м		
	X	Y	R	X	Y	R		
1	2	3	4	5	6	7	8	9
н4129О	—	—	—	349 553,65	1 304 307,38	—	Метод спутниковых геодезических измерений (определений)	√(0,08^2 + 0,06^2) = 0,10
н4130О	—	—	—	349 546,02	1 304 307,90	—		
н4131О	—	—	—	349 545,86	1 304 305,51	—		
н4132О	—	—	—	349 545,60	1 304 305,53	—		
н4133О	—	—	—	349 544,91	1 304 295,60	—		
н4134О	—	—	—	349 553,34	1 304 295,02	—		
н4135О	—	—	—	349 553,85	1 304 302,49	—		
н4136О	—	—	—	349 555,95	1 304 302,35	—		
н4137О	—	—	—	349 556,13	1 304 304,98	—		
н4138О	—	—	—	349 553,50	1 304 305,16	—		
н4129О	—	—	—	349 553,65	1 304 307,38	—		

2. Сведения о характеристиках объекта недвижимости с кадастровым номером 68:30:0002020:390 :

№ п/п	Наименование характеристики	Значение характеристики
1	2	3
1.	Вид объекта недвижимости	Здание

1	2	3
2.	Ранее присвоенный государственный учетный номер (инвентарный) здания, сооружения, объекта незавершенного строительства	—
3.	Кадастровый номер земельного участка (земельных участков), в границах которого (которых) расположены здание, сооружение, объект незавершенного строительства	68:30:0002019:1
4.	Уникальный учетный номер кадастрового квартала, в границах которого расположены здание, сооружение, объект незавершенного строительства	68:30:0002019
5.	Адрес здания, сооружения, объекта незавершенного строительства	—
5.1.	Сведения о местоположении здания, сооружения, объекта незавершенного строительства (при отсутствии адреса) в структурированном в соответствии с федеральной информационной адресной системой виде	—
5.2.	Дополнительные сведения о местоположении	—
6.	Иные сведения	—

3. Пояснения к сведениям об объекте недвижимости с кадастровым номером 68:30:0002020:390 :

1.	—

1. Сведения о характерных точках контура объекта недвижимости с кадастровым номером 68:30:0002020:508 :

Система координат МСК-68, зона 1 Зона № 1

Обозначение характерных точек границ	Содержатся в Едином государственном реестре недвижимости			Определены в ходе выполнения комплексных кадастровых работ			Метод определения координат	Формулы, примененные для расчета средней квадратической погрешности определения координат характерных точек (Mt), м, с подставленными в такие формулы значениями и итоговые (вычисленные) значения Mt, м
	координаты, м		Радиус, м	координаты, м		Радиус, м		
	X	Y	R	X	Y	R		
1	2	3	4	5	6	7	8	9
н4324О	—	—	—	349 501,52	1 304 290,39	—	Метод спутниковых геодезических измерений (определений)	√(0,08^2 + 0,06^2) = 0,10
н4325О	—	—	—	349 507,34	1 304 290,15	—		
н4326О	—	—	—	349 507,60	1 304 296,66	—		

1	2	3	4	5	6	7	8	9
н4327О	—	—	—	349 501,78	1 304 296,89	—	Метод спутниковых геодезических измерений (определений)	√(0,08^2 + 0,06^2) = 0,10
н4324О	—	—	—	349 501,52	1 304 290,39	—		

2. Сведения о характеристиках объекта недвижимости с кадастровым номером 68:30:0002020:508 :

№ п/п	Наименование характеристики	Значение характеристики
1	2	3
1.	Вид объекта недвижимости	Здание
2.	Ранее присвоенный государственный учетный номер (инвентарный) здания, сооружения, объекта незавершенного строительства	—
3.	Кадастровый номер земельного участка (земельных участков), в границах которого (которых) расположены здание, сооружение, объект незавершенного строительства	68:30:0002020:23
4.	Уникальный учетный номер кадастрового квартала, в границах которого расположены здание, сооружение, объект незавершенного строительства	68:30:0002019
5.	Адрес здания, сооружения, объекта незавершенного строительства	—
5.1.	Сведения о местоположении здания, сооружения, объекта незавершенного строительства (при отсутствии адреса) в структурированном в соответствии с федеральной информационной адресной системой виде	—
5.2.	Дополнительные сведения о местоположении	—
6.	Иные сведения	—

3. Пояснения к сведениям об объекте недвижимости с кадастровым номером 68:30:0002020:508 :

1.	—

1. Сведения о характерных точках контура объекта недвижимости с кадастровым номером 68:30:0002021:329 :

Система координат МСК-68, зона 1 Зона № 1

Обозначение характерных точек границ	Содержатся в Едином государственном реестре недвижимости			Определены в ходе выполнения комплексных кадастровых работ			Метод определения координат	Формулы, примененные для расчета средней квадратической погрешности определения координат характерных точек (Mt), м, с подставленными в такие формулы значениями и итоговые (вычисленные) значения Mt, м
	координаты, м		Радиус, м	координаты, м		Радиус, м		
	X	Y	R	X	Y	R		
1	2	3	4	5	6	7	8	9
н21О	—	—	—	349 541,16	1 304 288,31	—	Метод спутниковых геодезических измерений (определений)	√(0,08^2 + 0,06^2) = 0,10
н22О	—	—	—	349 541,45	1 304 294,38	—		
н23О	—	—	—	349 536,23	1 304 294,62	—		
н24О	—	—	—	349 535,93	1 304 288,56	—		
н21О	—	—	—	349 541,16	1 304 288,31	—		

2. Сведения о характеристиках объекта недвижимости с кадастровым номером 68:30:0002021:329 :

№ п/п	Наименование характеристики	Значение характеристики
1	2	3
1.	Вид объекта недвижимости	Здание
2.	Ранее присвоенный государственный учетный номер (инвентарный) здания, сооружения, объекта незавершенного строительства	—
3.	Кадастровый номер земельного участка (земельных участков), в границах которого (которых) расположены здание, сооружение, объект незавершенного строительства	68:30:0002019:26
4.	Уникальный учетный номер кадастрового квартала, в границах которого расположены здание, сооружение, объект незавершенного строительства	68:30:0002019

1	2	3
5.	Адрес здания, сооружения, объекта незавершенного строительства	—
5.1.	Сведения о местоположении здания, сооружения, объекта незавершенного строительства (при отсутствии адреса) в структурированном в соответствии с федеральной информационной адресной системой виде	—
5.2.	Дополнительные сведения о местоположении	—
6.	Иные сведения	—

3. Пояснения к сведениям об объекте недвижимости с кадастровым номером 68:30:0002021:329 :

1.	—

1. Сведения о характерных точках контура объекта недвижимости с кадастровым номером 68:30:0003021:112 :

Система координат МСК-68, зона 1 Зона № 1

Обозначение характерных точек границ	Содержатся в Едином государственном реестре недвижимости			Определены в ходе выполнения комплексных кадастровых работ			Метод определения координат	Формулы, примененные для расчета средней квадратической погрешности определения координат характерных точек (Mt), м, с подставленными в такие формулы значениями и итоговые (вычисленные) значения Mt, м
	координаты, м		Радиус, м	координаты, м		Радиус, м		
	X	Y	R	X	Y	R		
1	2	3	4	5	6	7	8	9
н11723 О	—	—	—	349 535,91	1 304 288,56	—	Метод спутниковых геодезических измерений (определений)	√(0,08^2 + 0,06^2) = 0,10
н11724 О	—	—	—	349 536,19	1 304 294,95	—		
н11725 О	—	—	—	349 524,65	1 304 296,04	—		
н11726 О	—	—	—	349 524,38	1 304 289,47	—		
н11723 О	—	—	—	349 535,91	1 304 288,56	—		

2. Сведения о характеристиках объекта недвижимости с кадастровым номером 68:30:0003021:112 :

№ п/п	Наименование характеристики	Значение характеристики
1	2	3
1.	Вид объекта недвижимости	Здание

1	2	3
2.	Ранее присвоенный государственный учетный номер (инвентарный) здания, сооружения, объекта незавершенного строительства	—
3.	Кадастровый номер земельного участка (земельных участков), в границах которого (которых) расположены здание, сооружение, объект незавершенного строительства	68:30:0002019:24
4.	Уникальный учетный номер кадастрового квартала, в границах которого расположены здание, сооружение, объект незавершенного строительства	68:30:0002019
5.	Адрес здания, сооружения, объекта незавершенного строительства	—
5.1.	Сведения о местоположении здания, сооружения, объекта незавершенного строительства (при отсутствии адреса) в структурированном в соответствии с федеральной информационной адресной системой виде	—
5.2.	Дополнительные сведения о местоположении	—
6.	Иные сведения	—
3. Пояснения к сведениям об объекте недвижимости с кадастровым номером	68:30:0003021:112 :	
1.	—	

Сведения о зданиях, сооружениях, объектах незавершенного строительства, необходимые для исправления реестровых ошибок в сведениях об описании их местоположения

1. Сведения о характерных точках контура здания

вид объекта недвижимости (здание, сооружение, объект незавершенного строительства)

с кадастровым номером 68:30:0002019:32 :

Система координат МСК-68, зона 1 Зона № 1

Обозначение характерных точек границ	Содержатся в Едином государственном реестре недвижимости			Определены в ходе выполнения комплексных кадастровых работ			Метод определения координат	Формулы, примененные для расчета средней квадратической погрешности определения координат характерных точек (Mt), м, с подставленными в такие формулы значениями и итоговые (вычисленные) значения Mt, м
	координаты, м		Радиус, м	координаты, м		Радиус, м		
	X	Y	R	X	Y	R		
1	2	3	4	5	6	7	8	9
6808	349 526,48	1 304 289,72	—	—	—	—	—	—
6809	349 526,69	1 304 296,32	—	—	—	—		
6810	349 520,70	1 304 296,51	—	—	—	—		
6811	349 520,48	1 304 289,91	—	—	—	—		
н11785 О	—	—	—	349 524,36	1 304 289,47	—	Метод спутниковых геодезических измерений (определений)	√(0,08^2 + 0,06^2) = 0,10
н11786 О	—	—	—	349 524,62	1 304 296,04	—		
н11787 О	—	—	—	349 518,64	1 304 296,22	—		
н11788 О	—	—	—	349 518,38	1 304 289,71	—		
н11785 О	—	—	—	349 524,36	1 304 289,47	—		

2. Иные сведения об объекте недвижимости с кадастровым номером 68:30:0002019:32 :

1.	—

3. Пояснения к сведениям об объекте недвижимости с кадастровым номером 68:30:0002019:32 :

1.	—

1. Сведения о характерных точках контура здания

вид объекта недвижимости (здание, сооружение, объект незавершенного строительства)

с кадастровым номером 68:30:0002019:35 :

Система координат МСК-68, зона 1 Зона № 1

Обозначение характерных точек границ	Содержатся в Едином государственном реестре недвижимости			Определены в ходе выполнения комплексных кадастровых работ			Метод определения координат	Формулы, примененные для расчета средней квадратической погрешности определения координат характерных точек (Mt), м, с подставленными в такие формулы значениями и итоговые (вычисленные) значения Mt, м
	координаты, м		Радиус, м	координаты, м		Радиус, м		
	X	Y	R	X	Y	R		
1	2	3	4	5	6	7	8	9
48228	349 825,55	1 304 212,20	—	—	—	—	—	—
48229	349 826,54	1 304 221,27	—	—	—	—		
48230	349 815,80	1 304 222,45	—	—	—	—		
48231	349 814,81	1 304 213,38	—	—	—	—		
н11789 О	—	—	—	349 824,29	1 304 211,65	—	Метод спутниковых геодезических измерений (определений)	√(0,08^2 + 0,06^2) = 0,10
н11790 О	—	—	—	349 825,28	1 304 220,72	—		
н11791 О	—	—	—	349 814,54	1 304 221,90	—		
н11792 О	—	—	—	349 813,55	1 304 212,83	—		
н11789 О	—	—	—	349 824,29	1 304 211,65	—		

2. Иные сведения об объекте недвижимости с кадастровым номером 68:30:0002019:35 :

1.	—

3. Пояснения к сведениям об объекте недвижимости с кадастровым номером 68:30:0002019:35 :

1.	—

1. Сведения о характерных точках контура здания

вид объекта недвижимости (здание, сооружение, объект незавершенного строительства)

с кадастровым номером 68:30:0002020:39 :

Система координат МСК-68, зона 1 Зона № 1

Обозначение характерных точек границ	Содержатся в Едином государственном реестре недвижимости			Определены в ходе выполнения комплексных кадастровых работ			Метод определения координат	Формулы, примененные для расчета средней квадратической погрешности определения координат характерных точек (Mt), м, с подставленными в такие формулы значениями и итоговые (вычисленные) значения Mt, м
	координаты, м		Радиус, м	координаты, м		Радиус, м		
	X	Y	R	X	Y	R		
1	2	3	4	5	6	7	8	9
48244	349 638,03	1 304 279,77	—	—	—	—	—	—
48245	349 628,73	1 304 280,70	—	—	—	—		
48246	349 627,85	1 304 271,85	—	—	—	—		
48247	349 637,14	1 304 270,92	—	—	—	—		
н11803 О	—	—	—	349 636,46	1 304 270,14	—	Метод спутниковых геодезических измерений (определений)	√(0,08^2 + 0,06^2) = 0,10
н11804 О	—	—	—	349 637,35	1 304 278,99	—		
н11805 О	—	—	—	349 628,05	1 304 279,92	—		
н11806 О	—	—	—	349 627,17	1 304 271,07	—		
н11803 О	—	—	—	349 636,46	1 304 270,14	—		

2. Иные сведения об объекте недвижимости с кадастровым номером 68:30:0002020:39 :

1.	—

3. Пояснения к сведениям об объекте недвижимости с кадастровым номером 68:30:0002020:39 :

1.	—

1. Сведения о характерных точках контура здания

вид объекта недвижимости (здание, сооружение, объект незавершенного строительства)

с кадастровым номером 68:30:0002020:208 :

Система координат МСК-68, зона 1 Зона № 1

Обозначение характерных точек границ	Содержатся в Едином государственном реестре недвижимости			Определены в ходе выполнения комплексных кадастровых работ			Метод определения координат	Формулы, примененные для расчета средней квадратической погрешности определения координат характерных точек (Mt), м, с подставленными в такие формулы значениями и итоговые (вычисленные) значения Mt, м
	координаты, м		Радиус, м	координаты, м		Радиус, м		
	X	Y	R	X	Y	R		
1	2	3	4	5	6	7	8	9
48232	349 799,45	1 304 232,34	—	—	—	—	—	—
48233	349 793,82	1 304 233,22	—	—	—	—		
48234	349 791,78	1 304 220,28	—	—	—	—		
48235	349 797,41	1 304 219,40	—	—	—	—		
н11793 О	—	—	—	349 795,56	1 304 218,81	—	Метод спутниковых геодезических измерений (определений)	√(0,08^2 + 0,06^2) = 0,10
н11794 О	—	—	—	349 797,60	1 304 231,75	—		
н11795 О	—	—	—	349 791,44	1 304 232,72	—		
н11796 О	—	—	—	349 789,40	1 304 219,78	—		
н11793 О	—	—	—	349 795,56	1 304 218,81	—		

2. Иные сведения об объекте недвижимости с кадастровым номером 68:30:0002020:208 :

1.	—

3. Пояснения к сведениям об объекте недвижимости с кадастровым номером 68:30:0002020:208 :

1.	—

1. Сведения о характерных точках контура здания

вид объекта недвижимости (здание, сооружение, объект незавершенного строительства)

с кадастровым номером 68:30:0002020:210 :

Система координат МСК-68, зона 1 Зона № 1

Обозначение характерных точек границ	Содержатся в Едином государственном реестре недвижимости			Определены в ходе выполнения комплексных кадастровых работ			Метод определения координат	Формулы, примененные для расчета средней квадратической погрешности определения координат характерных точек (Mt), м, с подставленными в такие формулы значениями и итоговые (вычисленные) значения Mt, м
	координаты, м		Радиус, м	координаты, м		Радиус, м		
	X	Y	R	X	Y	R		
1	2	3	4	5	6	7	8	9
48236	349 781,65	1 304 223,35	—	—	—	—	—	—
48237	349 782,92	1 304 235,74	—	—	—	—		
48238	349 782,12	1 304 235,82	—	—	—	—		
48239	349 782,31	1 304 237,69	—	—	—	—		
48240	349 776,16	1 304 238,32	—	—	—	—		
48241	349 775,97	1 304 236,45	—	—	—	—		
48242	349 775,04	1 304 236,54	—	—	—	—		
48243	349 773,77	1 304 224,16	—	—	—	—		
н11797 О	—	—	—	349 779,85	1 304 223,11	—	Метод спутниковых геодезических измерений (определений)	√(0,08^2 + 0,06^2) = 0,10
н11798 О	—	—	—	349 780,83	1 304 237,69	—		
н11799 О	—	—	—	349 773,90	1 304 238,16	—		
н11800 О	—	—	—	349 773,76	1 304 236,14	—		
н11801 О	—	—	—	349 772,53	1 304 236,22	—		
н11802 О	—	—	—	349 771,68	1 304 223,66	—		
н11797 О	—	—	—	349 779,85	1 304 223,11	—		

2. Иные сведения об объекте недвижимости с кадастровым номером 68:30:0002020:210 :

1.	—
3. Пояснения к сведениям об объекте недвижимости с кадастровым номером	68:30:0002020:210 :
1.	—

Схема границ земельных участков



Масштаб 1:2 000

ПРИЛОЖЕНИЕ № 21
УТВЕРЖДЕНА
приказом министерства
имущественных отношений и
государственного заказа
Тамбовской области
от 18.09.2025 № 709

Карта-план территории
кадастрового квартала 68:30:0002020

КАРТА-ПЛАН ТЕРРИТОРИИ

Пояснительная записка

1. Сведения о территории выполнения комплексных кадастровых работ:

68:30:0002020

(наименование субъекта Российской Федерации, муниципального образования, населенного пункта, уникальные учетные номера кадастровых кварталов, иные сведения, позволяющие определить местоположение территории, на которой выполняются комплексные кадастровые работы, например, наименование садоводческого или огороднического некоммерческого товарищества, гаражного кооператива, элемента планировочной структуры)

2. Основания выполнения комплексных кадастровых работ:

Наименование, дата и номер документа, на основании которого выполняются комплексные кадастровые работы:

Государственный контракт № 0164200001925000183-725790-157788 от 17 марта 2025 г., выдан Министерство имущественных отношений и государственного заказа Тамбовской области

3. Дата подготовки карты-плана территории: *16 сентября 2025 г.*

4. Сведения о заказчике(ах) комплексных кадастровых работ:

В отношении юридического лица, органа местного самоуправления муниципального района, муниципального округа или городского округа либо уполномоченного исполнительного органа государственной власти субъекта Российской Федерации:

полное или сокращенное (в случае, если имеется) наименование: *Министерство имущественных отношений и государственного заказа Тамбовской области*

основной государственный регистрационный номер: *1066829046844*

идентификационный номер налогоплательщика: *6831000240*

В отношении физического лица или представителя физических или юридических лиц:

фамилия, имя. отчество (последнее - при наличии): –

страховой номер индивидуального лицевого счета в системе обязательного пенсионного страхования Российской Федерации (СНИЛС): –

Наименование и реквизиты документа, подтверждающие полномочия представителя заказчика(ов) комплексных кадастровых работ:

–

Адрес электронной почты (для направления уведомления о результатах внесения сведений в Единый государственный реестр недвижимости):

–

5. Сведения об исполнителе комплексных кадастровых работ:

Полное или сокращенное (в случае, если имеется) наименование и адрес юридического лица, с которым заключен государственный или муниципальный контракт либо договор подряда на выполнение комплексных кадастровых работ:

–

Фамилия, имя. отчество кадастрового инженера (последнее - при наличии): *Чиркин Евгений Александрович*

и основной государственный регистрационный номер кадастрового инженера индивидуального предпринимателя (ОГРНИП): *318344300021161*

Страховой номер индивидуального лицевого счета в системе обязательного пенсионного страхования Российской Федерации (СНИЛС) кадастрового инженера: *152-892-276-89*

Уникальный реестровый номер кадастрового инженера в реестре саморегулируемой организации кадастровых инженеров и дата внесения сведений о физическом лице в такой реестр: *НП001325, 30 мая 2016 г.*

Полное или (в случае, если имеется) сокращенное наименование саморегулируемой организации кадастровых инженеров, членом которой является кадастровый инженер:

Кадастровые инженеры юга

Контактный телефон: *+79275392962*

Почтовый адрес и адрес электронной почты, по которым осуществляется связь с кадастровым инженером:

гор. Волгоград, ул. им. Маршала Василевского, д. 4, кв. 18, ewgeniychirkin@mail.ru

6. Перечень документов, использованных при подготовке карты-плана территории:

№ п/п	Реквизиты документа				
	Вид	Дата	Номер	Наименование	Иные сведения
1	2	3	4	5	6
1	Кадастровый план территории, выдан: Филиал публично-правовой компании "Роскадастр" по Тамбовской области	17 марта 2025 г.	КУВИ-001/2025-70095908	Кадастровый план территории	—
2	Материалы картографо-геодезического фонда, выдан: ППК Роскадастр	7 апреля 2025 г.	170-8700/2025-В	Выписка о пунктах государственной геодезической сети, государственной нивелирной сети и государственной гравиметрической сети	—
3	Материалы картографо-геодезического фонда, выдан: ППК "Роскадастр	21 марта 2025 г.	171-7472/2025-В	Сведения ЕЭКО	Масштаб: 1:2000 Дата создания: 31 июля 2022 г.
4	Иной документ, содержащий описание объекта, выдан: ППК "Роскадастр"	6 апреля 2023 г.	50-0074/23	Письмо о рассмотрении обращений (о включении в ФФПД технического отчета "Создание сети дифференциальных станций"	—

7. Пояснения к карте-плану территории:

Пояснительная записка
Настоящая карта-план территории разработана в результате проведения комплексных кадастровых работ на территории кадастрового кварталаn 68:30:0002020 (территория г. Уварово Тамбовской области) Карта-план территории кадастрового квартала 68:30:0002020 утверждена Постановлением об утверждении карта-планов территорий, подготовленных в результате выполнения комплексных кадастровых работ в границах кадастрового квартала. Неотъемлемой частью КПТР является: - акт согласования границ земельных участков, который включен в состав Приложения. Согласно данного акта, границы всех земельных участков являются согласованными; - заключение согласительной комиссии; - протокол заседания согласительной комиссии по вопросу согласования местоположения границ земельных участков В результате выполнения комплексных кадастровых работ: 1) обеспечивается уточнение границ 4 земельных участков; 2) исправляются границы 14 земельных участков; 3) осуществляется уточнение местоположения на земельных участках границ 22 объектов капитального строительства; 4) исправляются границы 1 ОКС. В ходе выполнения кадастровых работ проведен анализ материалов, согласно сведений ЕГРН, представленных в виде кадастровых планов территорий и выписок из ЕГРН в отношении земельных участков и объектов капитального строительства, картографические материалы и материалы из фонда данных, полученных в результате проведения землеустройства, действующие правила землепользования и застройки. утвержденные применительно к данной территории работ. Земельные участки, в отношении которых проводятся комплексные кадастровые работы, расположены в границах г. Уварово , в градостроительной зоне "Зона малоэтажной жилой застройки" (Ж1), для которой для участков с ВРИ - для ведения личного подсобного хозяйства и ведение огородничества установлены предельные минимальные (200 кв.м.) и максимальные (5000 кв.м.) размеры земельных участков, для участков с ВРИ - садоводство установлены предельные минимальные (200 кв.м.) и максимальные (1500 кв.м.) размеры земельных участков. Правила землепользования и застройки утверждены Решением "О внесении изменений в ПЗиЗ муниципального образованияг.о. - город Уварово Тамбовской области. Ссылка на официальный источник: https://fgistp.economy.gov.ru/lk/#/document-show/345723. Координаты характерных точек границ земельных участков и объектов капитального строительства получены методом спутниковых геодезических определений. Границы земельных участков определены по ограждениям на местности, существующим на местности 15 и более лет. В целях выполнения кадастровых работ, кадастровым инженером были получены материалы дистанционного зондирования земли, изготовленный АО "Роскартография", и переданный в пользование ФФПД. Масштаб картографического произведения 1:2000. Реквизиты картографического материала приведены в разделе "Исходные данные"
Сведения о заказчике
Комплексные кадастровые работы выполнены в рамках исполнения государственного контракта № 0164200001925000183-725790-157788 от 17.03.2025 г. Заказчиком комплексных кадастровых работ является Министерство имущественных отношений и государственного заказа Тамбовской области, ИНН 6831000240, ОГРН 1066829046844
Сведения о кадастровом инженере
Карта-план территории подготовлен кадастровым инженером Чиркиным Евгением Александровичем (квалификационный аттестат № 34-14-538 от 22.08.2014), включенным в реестр членов Ассоциации СРО "Кадастровые инженеры юга" 30.052016 г. № НП001325. Номер регистрации в государственном реестре лиц, осуществляющих кадастровую деятельность – 31758. Страховой номер индивидуального лицевого счета в системе обязательного пенсионного страхования Российской Федерации (СНИЛС) 152-892-276 89.

Сведения о геодезической основе, использованной при подготовке карты-плана территории

Определение координат поворотных точек границ земельных участков выполнено методом спутниковых геодезических измерений. В качестве базовой станции для определения координат точек границ использовалась базовая станция Уварово (UVAR), держателем которой является группа EFT-CORS. В разделе исходные данные приведено письмо ПКК "Роскадастр", подтверждающее передачу данных EFT-CORS в фонды данных субъектов Российской Федерации или федеральный фонд пространственных данных.
Вторым приемником, реквизиты которого указаны в разделе "Инструменты", было проведено полевое обследование пунктов ГГС (Ржакса, Березовка, Уварово, Подгорное), а также объекты недвижимости в границах проведения кадастровых работ.

Сведения об уточняемых земельных участках

В ходе проведения комплексных кадастровых работ были уточнены местоположение и площадь земельных участков, а также исправлены сведения о местоположении и (или) площади земельных участков, при этом при таком исправлении площадь изменяется не более, чем на 10 процентов от площади, содержащейся в ЕГРН.

Описание местоположения здания, сооружения, объекта незавершенного строительства на земельном участке

В ходе проведения комплексных кадастровых работ было уточнено местоположение границ объектов капитального строительства на земельных участках.
Также исправлены границы ОКС 68:30:0002020:526. Такое исправление вызвано неверным определением координат характерных точек границ ОКС до проведения ККР, и не связано с проведенной реконструкцией здания.

Сведения о пунктах геодезической сети и средствах измерений

1. Сведения о пунктах геодезической сети:

№ п/п	Вид геодезической сети	Название пункта геодезической сети и тип знака	Система координат пункта геодезической сети	Координаты пункта, м		Дата обследования 14 апреля 2025 г. Сведения о состоянии		
				X	Y	наружного знака пункта	центра пункта	марки центра пункта
1	2	3	4	5	6	7	8	9
1	Астрономо-геодезическая сеть. 2	Ржакса, пирамида	МСК-68, зона 1	364 763,74	1 287 261,69	Сохранился	Сохранился	Сохранился
2	Астрономо-геодезическая сеть. 2	Березовка, пирамида		347 697,09	1 288 347,24	Не обнаружен		
3	Астрономо-геодезическая сеть. 2	Уварово, пирамида		353 506,37	1 301 173,14			
4	Геодезическая сеть сгущения. 3	Подгорное, пирамида		341 674,67	1 303 820,45			

2. Сведения об использованных средствах измерений:

№ п/п	Наименование и обозначение типа средства измерений - прибора (инструмента, аппаратуры)	Заводской или серийный номер средства измерений	Реквизиты свидетельства о поверке прибора (инструмента, аппаратуры) и (или) срок действия поверки
1	2	3	4
1	Stonex S8 GNSS	STNS84412003	свидетельство № С-ГКФ/01-04-2025/42177429, выдано 01.04.2025г., срок действия поверки - до 31.03.2026г.

1	2	3	4
2	EFT RS1	RS1-2014-014	свидетельство № С-ГСХ/06-05-2025/431033643

Сведения об уточняемых земельных участках

1. Сведения о характерных точках границ уточняемого земельного участка с кадастровым номером 68:30:0002020:1 :

Система координат МСК-68, зона 1 Зона № 1

Обозначение характерных точек границ	Координаты, м				Метод определения координат	Формулы, примененные для расчета средней квадратической погрешности определения координат характерных точек границ (Mt), с подставленными в такие формулы значениями и итоговые (вычисленные) значения Mt, м	Описание закрепления точки
	содержатся в Едином государственном реестре недвижимости		определены в результате выполнения комплексных кадастровых работ				
	X	Y	X	Y			
1	2	3	4	5	6	7	8
н4052У	349 280,30	1 304 348,16	349 280,30	1 304 348,16	Метод спутниковых геодезических измерений (определений)	√(0,08^2 + 0,06^2) = 0,10	—
н4051У	349 272,61	1 304 312,38	349 272,61	1 304 312,38			
н10347 У	349 291,91	1 304 307,89	349 291,91	1 304 307,89			
н10360 У	349 297,83	1 304 327,87	349 297,83	1 304 327,87			
н10359 У	349 299,48	1 304 334,24	349 299,48	1 304 334,24			
н10358 У	349 303,00	1 304 347,43	349 303,00	1 304 347,43			
н10357 У	349 306,29	1 304 361,80	349 306,29	1 304 361,80			
н4053У	349 284,33	1 304 366,76	349 284,33	1 304 366,76			
н4052У	349 280,30	1 304 348,16	349 280,30	1 304 348,16			

2. Сведения о частях границ уточняемого земельного участка с кадастровым номером 68:30:0002020:1 :

Обозначение части границ		Горизонтальное проложение (S), м	Описание прохождения части границ	Сведения о согласовании местоположения границ (согласовано/спорное)
от т.	до т.			
1	2	3	4	5
н4052У	н4051У	36,60	—	согласовано

1	2	3	4	5
н4051У	н10347У	19,82	—	согласовано
н10347У	н10360У	20,84		
н10360У	н10359У	6,58		
н10359У	н10358У	13,65		
н10358У	н10357У	14,74		
н10357У	н4053У	22,51		
н4053У	н4052У	19,03		

3. Сведения о характеристиках уточняемого земельного участка с кадастровым номером 68:30:0002020:1 :

№ п/п	Наименование характеристики земельного участка	Значение характеристики
1	2	3
1.	Адрес земельного участка	—
1.1.	Сведения о местоположении земельного участка (при отсутствии адреса) в структурированном в соответствии с федеральной информационной адресной системой виде	—
1.2.	Дополнительные сведения о местоположении земельного участка	—
2.	Площадь земельного участка ± величина погрешности определения (вычисления) площади (Р ± ΔР), м²	1 200 ± 12,00
3.	Формула, примененная для вычисления предельной погрешности определения площади земельного участка, с подставленными значениями и итоговые (вычисленные) значения	3,5*0,10*√(1 200) = 12
4.	Площадь земельного участка согласно сведениям Единого государственного реестра недвижимости (Ркад), м²	1 200,00
5.	Оценка расхождения Р и Ркад (Р - Ркад), м²	0
6.	Предельный минимальный и максимальный размеры земельного участка (Рмин и Рмакс), м²	Рмин = 200 Рмакс = 5 000
7.	Вид (виды) разрешенного использования	—
7.1.	Дополнительные сведения об использовании земельного участка	—
8.	Кадастровый или иной государственный учетный номер (инвентарный) здания, сооружения, объекта незавершенного строительства, расположенного на земельном участке	68:30:0002020:46
9.	Сведения о земельных участках (землях общего пользования, территории общего пользования), посредством которых обеспечивается доступ	Земли общего пользования

1	2	3
10.	Иные сведения	—

4. Пояснения к сведениям об уточняемом земельном участке с кадастровым номером 68:30:0002020:1 :

1.	—

1. Сведения о характерных точках границ уточняемого земельного участка с кадастровым номером 68:30:0002020:10 :

Система координат МСК-68, зона 1 Зона № 1

Обозначение характерных точек границ	Координаты, м				Метод определения координат	Формулы, примененные для расчета средней квадратической погрешности определения координат характерных точек границ (Mt), с подставленными в такие формулы значениями и итоговые (вычисленные) значения Mt, м	Описание закрепления точки
	содержатся в Едином государственном реестре недвижимости		определены в результате выполнения комплексных кадастровых работ				
	X	Y	X	Y			
1	2	3	4	5	6	7	8
н10347 У	349 291,91	1 304 307,89	349 291,91	1 304 307,89	Метод спутниковых геодезических измерений (определений)	√(0,08^2 + 0,06^2) = 0,10	—
н10348 У	349 309,45	1 304 304,26	349 309,45	1 304 304,26			
н10349 У	349 311,32	1 304 312,42	349 311,32	1 304 312,42			
н10350 У	349 313,40	1 304 320,03	349 313,40	1 304 320,03			
н10351 У	349 325,40	1 304 317,29	349 325,40	1 304 317,29			
н10352 У	349 325,96	1 304 320,40	349 325,96	1 304 320,40			
н10353 У	349 327,26	1 304 328,87	349 327,26	1 304 328,87			
н10354 У	349 332,91	1 304 356,23	349 332,91	1 304 356,23			
н10355 У	349 338,86	1 304 392,16	349 338,86	1 304 392,16			
н10356 У	349 313,04	1 304 397,36	349 313,04	1 304 397,36			

1	2	3	4	5	6	7	8
н10357 У	349 306,29	1 304 361,80	349 306,29	1 304 361,80	Метод спутниковых геодезических измерений (определений)	√(0,08^2 + 0,06^2) = 0,10	—
н10358 У	349 303,00	1 304 347,43	349 303,00	1 304 347,43			
н10359 У	349 299,48	1 304 334,24	349 299,48	1 304 334,24			
н10360 У	349 297,83	1 304 327,87	349 297,83	1 304 327,87			
н10347 У	349 291,91	1 304 307,89	349 291,91	1 304 307,89			

2. Сведения о частях границ уточняемого земельного участка с кадастровым номером 68:30:0002020:10 :

Обозначение части границ		Горизонтальное проложение (S), м	Описание прохождения части границ	Сведения о согласовании местоположения границ (согласовано/спорное)
от т.	до т.			
1	2	3	4	5
н10347У	н10348У	17,91	—	согласовано
н10348У	н10349У	8,37		
н10349У	н10350У	7,89		
н10350У	н10351У	12,31		
н10351У	н10352У	3,16		
н10352У	н10353У	8,57		
н10353У	н10354У	27,94		
н10354У	н10355У	36,42		
н10355У	н10356У	26,34		
н10356У	н10357У	36,19		
н10357У	н10358У	14,74		
н10358У	н10359У	13,65		
н10359У	н10360У	6,58		
н10360У	н10347У	20,84		

3. Сведения о характеристиках уточняемого земельного участка с кадастровым номером 68:30:0002020:10 :

№ п/п	Наименование характеристики земельного участка	Значение характеристики
1	2	3

1	2	3
1.	Адрес земельного участка	—
1.1.	Сведения о местоположении земельного участка (при отсутствии адреса) в структурированном в соответствии с федеральной информационной адресной системой виде	—
1.2.	Дополнительные сведения о местоположении земельного участка	—
2.	Площадь земельного участка ± величина погрешности определения (вычисления) площади (Р ± ΔР), м²	2 360 ± 17,00
3.	Формула, примененная для вычисления предельной погрешности определения площади земельного участка, с подставленными значениями и итоговые (вычисленные) значения	3,5*0,10*√(2 360) = 17
4.	Площадь земельного участка согласно сведениям Единого государственного реестра недвижимости (Ркад), м²	2 360,00
5.	Оценка расхождения Р и Ркад (Р - Ркад), м²	0
6.	Предельный минимальный и максимальный размеры земельного участка (Рмин и Рмакс), м²	Рмин = 200 Рмакс = 5 000
7.	Вид (виды) разрешенного использования	—
7.1.	Дополнительные сведения об использовании земельного участка	—
8.	Кадастровый или иной государственный учетный номер (инвентарный) здания, сооружения, объекта незавершенного строительства, расположенного на земельном участке	68:30:0002020:105
9.	Сведения о земельных участках (землях общего пользования, территории общего пользования), посредством которых обеспечивается доступ	Земли общего пользования
10.	Иные сведения	—
4. Пояснения к сведениям об уточняемом земельном участке с кадастровым номером 68:30:0002020:10 :		
1.	—	

1. Сведения о характерных точках границ уточняемого земельного участка с кадастровым номером 68:30:0002020:30 :

Система координат МСК-68, зона 1 Зона № 1

Обозначение характерных точек границ	Координаты, м				Метод определения координат	Формулы, примененные для расчета средней квадратической погрешности определения координат характерных точек границ (Mt), с подставленными в такие формулы значениями и итоговые (вычисленные) значения Mt, м	Описание закрепления точки
	содержатся в Едином государственном реестре недвижимости		определены в результате выполнения комплексных кадастровых работ				
	X	Y	X	Y			
1	2	3	4	5	6	7	8
н13330 У	349 405,39	1 304 286,38	349 405,39	1 304 286,38	Метод спутниковых геодезических измерений (определений)	√(0,08^2 + 0,06^2) = 0,10	—
н13331 У	349 405,21	1 304 293,26	349 405,21	1 304 293,26			
н13332 У	349 404,37	1 304 309,36	349 404,37	1 304 309,36			
н13333 У	349 403,77	1 304 317,00	349 403,77	1 304 317,00			
н13334 У	349 402,72	1 304 331,84	349 402,72	1 304 331,84			
н13335 У	349 401,28	1 304 346,64	349 401,28	1 304 346,64			
н13336 У	349 378,51	1 304 344,77	349 378,51	1 304 344,77			
н13337 У	349 379,78	1 304 336,18	349 379,78	1 304 336,18			
н13338 У	349 382,08	1 304 326,73	349 382,08	1 304 326,73			
н13339 У	349 383,05	1 304 321,04	349 383,05	1 304 321,04			
н13340 У	349 384,54	1 304 307,81	349 384,54	1 304 307,81			
н13341 У	349 384,62	1 304 303,07	349 384,62	1 304 303,07			

1	2	3	4	5	6	7	8
н13342 У	349 384,92	1 304 293,62	349 384,92	1 304 293,62	Метод спутниковых геодезических измерений (определений)	√(0,08^2 + 0,06^2) = 0,10	—
н13343 У	349 384,97	1 304 290,32	349 384,97	1 304 290,32			
н13330 У	349 405,39	1 304 286,38	349 405,39	1 304 286,38			

2. Сведения о частях границ уточняемого земельного участка с кадастровым номером 68:30:0002020:30 :

Обозначение части границ		Горизонтальное проложение (S), м	Описание прохождения части границ	Сведения о согласовании местоположения границ (согласовано/спорное)
от т.	до т.			
1	2	3	4	5
н13330У	н13331У	6,88	—	согласовано
н13331У	н13332У	16,12		
н13332У	н13333У	7,66		
н13333У	н13334У	14,88		
н13334У	н13335У	14,87		
н13335У	н13336У	22,85		
н13336У	н13337У	8,68		
н13337У	н13338У	9,73		
н13338У	н13339У	5,77		
н13339У	н13340У	13,31		
н13340У	н13341У	4,74		
н13341У	н13342У	9,45		
н13342У	н13343У	3,30		
н13343У	н13330У	20,80		

3. Сведения о характеристиках уточняемого земельного участка с кадастровым номером 68:30:0002020:30 :

№ п/п	Наименование характеристики земельного участка	Значение характеристики
1	2	3
1.	Адрес земельного участка	—
1.1.	Сведения о местоположении земельного участка (при отсутствии адреса) в структурированном в соответствии с федеральной информационной адресной системой виде	—
1.2.	Дополнительные сведения о местоположении земельного участка	—

1	2	3
2.	Площадь земельного участка ± величина погрешности определения (вычисления) площади (Р ± ΔР), м²	1 200 ± 12,00
3.	Формула, примененная для вычисления предельной погрешности определения площади земельного участка, с подставленными значениями и итоговые (вычисленные) значения	3,5*0,10*√(1 200) = 12
4.	Площадь земельного участка согласно сведениям Единого государственного реестра недвижимости (Ркад), м²	1 200,00
5.	Оценка расхождения Р и Ркад (Р - Ркад), м²	0
6.	Предельный минимальный и максимальный размеры земельного участка (Рмин и Рмакс), м²	Рмин = 200 Рмакс = 5 000
7.	Вид (виды) разрешенного использования	—
7.1.	Дополнительные сведения об использовании земельного участка	—
8.	Кадастровый или иной государственный учетный номер (инвентарный) здания, сооружения, объекта незавершенного строительства, расположенного на земельном участке	68:30:0002020:509; 68:30:0002020:518
9.	Сведения о земельных участках (землях общего пользования, территории общего пользования), посредством которых обеспечивается доступ	Земли общего пользования
10.	Иные сведения	—

4. Пояснения к сведениям об уточняемом земельном участке с кадастровым номером 68:30:0002020:30 :

1.	—

1. Сведения о характерных точках границ уточняемого земельного участка с кадастровым номером 68:30:0002020:524 :

Система координат МСК-68, зона 1 Зона № 1

Обозначение характерных точек границ	Координаты, м				Метод определения координат	Формулы, примененные для расчета средней квадратической погрешности определения координат характерных точек границ (Mt), с подставленными в такие формулы значениями и итоговые (вычисленные) значения Mt, м	Описание закрепления точки
	содержатся в Едином государственном реестре недвижимости		определены в результате выполнения комплексных кадастровых работ				
	X	Y	X	Y			
1	2	3	4	5	6	7	8

1	2	3	4	5	6	7	8
н9556У	349 160,44	1 304 345,83	349 160,44	1 304 345,83	Метод спутниковых геодезических измерений (определений)	√(0,08^2 + 0,06^2) = 0,10	—
н50190 У	349 176,50	1 304 339,00	349 176,50	1 304 339,00			
н50189 У	349 179,47	1 304 349,93	349 179,47	1 304 349,93			
н50188 У	349 183,59	1 304 372,57	349 183,59	1 304 372,57			
н50187 У	349 184,43	1 304 376,75	349 184,43	1 304 376,75			
н50186 У	349 192,47	1 304 400,22	349 192,47	1 304 400,22			
н46933 У	349 194,08	1 304 404,98	349 194,08	1 304 404,98			
н46934 У	349 195,54	1 304 421,57	349 195,54	1 304 421,57			
н9545У	349 177,64	1 304 430,77	349 177,64	1 304 430,77			
н9544У	349 170,33	1 304 381,02	349 170,33	1 304 381,02			
н9543У	349 167,02	1 304 367,08	349 167,02	1 304 367,08			
н9554У	349 165,09	1 304 367,19	349 165,09	1 304 367,19			
н9553У	349 162,73	1 304 356,55	349 162,73	1 304 356,55			
н9556У	349 160,44	1 304 345,83	349 160,44	1 304 345,83			

2. Сведения о частях границ уточняемого земельного участка с кадастровым номером 68:30:0002020:524 :

Обозначение части границ		Горизонтальное проложение (S), м	Описание прохождения части границ	Сведения о согласовании местоположения границ (согласовано/спорное)
от т.	до т.			
1	2	3	4	5
н9556У	н50190У	17,45	—	согласовано
н50190У	н50189У	11,33		
н50189У	н50188У	23,01		

1	2	3	4	5
н50188У	н50187У	4,26	—	согласовано
н50187У	н50186У	24,81		
н50186У	н46933У	5,02		
н46933У	н46934У	16,65		
н46934У	н9545У	20,13		
н9545У	н9544У	50,28		
н9544У	н9543У	14,33		
н9543У	н9554У	1,93		
н9554У	н9553У	10,90		
н9553У	н9556У	10,96		

3. Сведения о характеристиках уточняемого земельного участка с кадастровым номером 68:30:0002020:524 :

№ п/п	Наименование характеристики земельного участка	Значение характеристики
1	2	3
1.	Адрес земельного участка	—
1.1.	Сведения о местоположении земельного участка (при отсутствии адреса) в структурированном в соответствии с федеральной информационной адресной системой виде	—
1.2.	Дополнительные сведения о местоположении земельного участка	—
2.	Площадь земельного участка ± величина погрешности определения (вычисления) площади (Р ± ΔР), м²	1 500 ± 14,00
3.	Формула, примененная для вычисления предельной погрешности определения площади земельного участка, с подставленными значениями и итоговые (вычисленные) значения	3,5*0,10*√(1 500) = 14
4.	Площадь земельного участка согласно сведениям Единого государственного реестра недвижимости (Ркад), м²	1 500,00
5.	Оценка расхождения Р и Ркад (Р - Ркад), м²	0
6.	Предельный минимальный и максимальный размеры земельного участка (Рмин и Рмакс), м²	Рмин = 200 Рмакс = 5 000
7.	Вид (виды) разрешенного использования	—
7.1.	Дополнительные сведения об использовании земельного участка	—
8.	Кадастровый или иной государственный учетный номер (инвентарный) здания, сооружения, объекта незавершенного строительства, расположенного на земельном участке	—

1	2	3
9.	Сведения о земельных участках (землях общего пользования, территории общего пользования), посредством которых обеспечивается доступ	Земли общего пользования
10.	Иные сведения	—
4. Пояснения к сведениям об уточняемом земельном участке с кадастровым номером 68:30:0002020:524 :		
1.	—	

Сведения об уточняемых земельных участках, необходимые для исправления реестровых ошибок в сведениях о местоположении их границ

1. Сведения о характерных точках границ уточняемого земельного участка с кадастровым номером 68:30:0002020:3 :

Система координат МСК-68, зона 1 Зона № 1

Обозначение характерных точек границ	Координаты, м				Метод определения координат	Формулы, примененные для расчета средней квадратической погрешности определения координат характерных точек границ (Mt), с подставленными в такие формулы значениями и итоговые (вычисленные) значения Mt, м	Описание закрепления точки
	содержатся в Едином государственном реестре недвижимости		определены в результате выполнения комплексных кадастровых работ				
	X	Y	X	Y			
1	2	3	4	5	6	7	8
13344	107,26	117,96	—	—	Метод спутниковых геодезических измерений (определений)	0,10	—
13345	105,28	118,65	—	—			
13346	101,03	120,14	—	—			
13347	98,99	114,50	—	—			
13348	93,47	106,00	—	—			
13349	100,61	104,16	—	—			
н13350 У	—	—	349 323,99	1 304 309,33		√(0,08^2 + 0,06^2) = 0,10	
н10351 У	—	—	349 325,40	1 304 317,29			
н10350 У	—	—	349 313,40	1 304 320,03			
н10349 У	—	—	349 311,32	1 304 312,42			
13344	107,26	117,96	—	—		0,10	

2. Сведения о частях границ уточняемого земельного участка с кадастровым номером 68:30:0002020:3 :

Обозначение части границ		Горизонтальное проложение (S), м	Описание прохождения части границ	Сведения о согласовании местоположения границ (согласовано/спорное)
от т.	до т.			
1	2	3	4	5
н13350У	н10351У	8,08	—	согласовано
н10351У	н10350У	12,31		
н10350У	н10349У	7,89		
н10349У	н13350У	13,04		

3. Сведения о характеристиках уточняемого земельного участка с кадастровым номером 68:30:0002020:3 :

№ п/п	Наименование характеристики	Значение характеристики
1	2	3
1.	Адрес земельного участка	—
1.1.	Сведения о местоположении земельного участка (при отсутствии адреса) в структурированном в соответствии с федеральной информационной адресной системой виде	—
1.2.	Дополнительные сведения о местоположении земельного участка	—
2.	Площадь земельного участка ± величина погрешности определения (вычисления) площади (Р ± ΔР), м²	101 ± 4,00
3.	Формула, примененная для вычисления предельной погрешности определения площади земельного участка, с подставленными значениями и итоговые (вычисленные) значения	3,5*0,10*√(101) = 4
4.	Площадь земельного участка согласно сведениям Единого государственного реестра недвижимости (Ркад), м²	101,00
5.	Оценка расхождения Р и Ркад (Р - Ркад), м²	0
6.	Предельный минимальный и максимальный размеры земельного участка (Рмин и Рмакс), м²	Рмин = 10 Рмакс = 180
7.	Кадастровый или иной государственный учетный номер (инвентарный) здания, сооружения, объекта незавершенного строительства, расположенного на земельном участке	68:30:0002020:512
8.	Вид (виды) разрешенного использования	—
8.1.	Дополнительные сведения об использовании земельного участка	—
9.	Сведения о земельных участках (землях общего пользования, территории общего пользования), посредством которых обеспечивается доступ	Земли общего пользования

1	2	3
10.	Иные сведения	На местности границы данного земельных участков существуют более 15 лет, его границы в ходе проведения ККР установлены по фактическому пользованию без захвата земель общего пользования, с учетом привязки к смежным земельным участкам, границы которых ранее были установлены в системе координат МСК-68

4. Пояснения к сведениям об уточняемом земельном участке с кадастровым номером 68:30:0002020:3 :

1.	—

1. Сведения о характерных точках границ уточняемого земельного участка с кадастровым номером 68:30:0002020:5 :

Система координат МСК-68, зона 1 Зона № 1

Обозначение характерных точек границ	Координаты, м				Метод определения координат	Формулы, примененные для расчета средней квадратической погрешности определения координат характерных точек границ (Mt), с подставленными в такие формулы значениями и итоговые (вычисленные) значения Mt, м	Описание закрепления точки
	содержатся в Едином государственном реестре недвижимости		определены в результате выполнения комплексных кадастровых работ				
	X	Y	X	Y			
1	2	3	4	5	6	7	8
13310	108,69	100,47	—	—	Метод спутниковых геодезических измерений (определений)	0,10	—
13311	113,32	99,57	—	—			
13312	117,41	98,86	—	—			
13313	119,50	98,42	—	—			
13314	130,59	175,63	—	—			
13315	119,21	177,27	—	—			
13316	111,55	119,89	—	—			
13317	106,36	108,61	—	—			

1	2	3	4	5	6	7	8
13318	104,87	101,45	—	—	Метод спутниковых геодезических измерений (определений)	0,10	—
н13319 У	—	—	349 161,47	1 304 501,40		√(0,08^2 + 0,06^2) = 0,10	
н13320 У	—	—	349 164,02	1 304 501,74			
н13321 У	—	—	349 163,85	1 304 502,99			
н13322 У	—	—	349 163,02	1 304 513,83			
н13323 У	—	—	349 163,20	1 304 542,89			
н13324 У	—	—	349 163,98	1 304 561,62			
н13325 У	—	—	349 164,86	1 304 571,93			
н13326 У	—	—	349 150,62	1 304 569,73			
н13327 У	—	—	349 150,24	1 304 556,95			
н13328 У	—	—	349 150,13	1 304 510,15			
н13329 У	—	—	349 150,36	1 304 501,91			
13310	108,69	100,47	—	—		0,10	

2. Сведения о частях границ уточняемого земельного участка с кадастровым номером 68:30:0002020:5 :

Обозначение части границ		Горизонтальное проложение (S), м	Описание прохождения части границ	Сведения о согласовании местоположения границ (согласовано/спорное)
от т.	до т.			
1	2	3	4	5
н13319У	н13320У	2,57	—	согласовано
н13320У	н13321У	1,26		
н13321У	н13322У	10,87		
н13322У	н13323У	29,06		
н13323У	н13324У	18,75		

1	2	3	4	5
н13324У	н13325У	10,35	—	согласовано
н13325У	н13326У	14,41		
н13326У	н13327У	12,79		
н13327У	н13328У	46,80		
н13328У	н13329У	8,24		
н13329У	н13319У	11,12		

3. Сведения о характеристиках уточняемого земельного участка с кадастровым номером 68:30:0002020:5 :

№ п/п	Наименование характеристики	Значение характеристики
1	2	3
1.	Адрес земельного участка	—
1.1.	Сведения о местоположении земельного участка (при отсутствии адреса) в структурированном в соответствии с федеральной информационной адресной системой виде	—
1.2.	Дополнительные сведения о местоположении земельного участка	—
2.	Площадь земельного участка ± величина погрешности определения (вычисления) площади (Р ± ΔР), м²	915 ± 11,00
3.	Формула, примененная для вычисления предельной погрешности определения площади земельного участка, с подставленными значениями и итоговые (вычисленные) значения	3,5*0,10*√(915) = 11
4.	Площадь земельного участка согласно сведениям Единого государственного реестра недвижимости (Ркад), м²	915,00
5.	Оценка расхождения Р и Ркад (Р - Ркад), м²	0
6.	Предельный минимальный и максимальный размеры земельного участка (Рмин и Рмакс), м²	Рмин = 200 Рмакс = 5 000
7.	Кадастровый или иной государственный учетный номер (инвентарный) здания, сооружения, объекта незавершенного строительства, расположенного на земельном участке	68:30:0002025:21; 68:30:0000000:340
8.	Вид (виды) разрешенного использования	—
8.1.	Дополнительные сведения об использовании земельного участка	—
9.	Сведения о земельных участках (землях общего пользования, территории общего пользования), посредством которых обеспечивается доступ	Земли общего пользования

1	2	3
10.	Иные сведения	На местности границы данного земельных участков существуют более 15 лет, его границы в ходе проведения ККР установлены по фактическому пользованию без захвата земель общего пользования, с учетом привязки к смежным земельным участкам, границы которых ранее были установлены в системе координат МСК-68

4. Пояснения к сведениям об уточняемом земельном участке с кадастровым номером 68:30:0002020:5 :

1.	—

1. Сведения о характерных точках границ уточняемого земельного участка с кадастровым номером 68:30:0002020:7 :

Система координат МСК-68, зона 1 Зона № 1

Обозначение характерных точек границ	Координаты, м				Метод определения координат	Формулы, примененные для расчета средней квадратической погрешности определения координат характерных точек границ (Mt), с подставленными в такие формулы значениями и итоговые (вычисленные) значения Mt, м	Описание закрепления точки
	содержатся в Едином государственном реестре недвижимости		определены в результате выполнения комплексных кадастровых работ				
	X	Y	X	Y			
1	2	3	4	5	6	7	8
22026	98,46	96,16	—	—	Метод спутниковых геодезических измерений (определений)	0,10	—
22039	100,43	95,37	—	—			
22040	117,97	89,18	—	—			
22041	118,50	92,19	—	—			
22042	120,38	101,46	—	—			
22043	121,55	105,77	—	—			
22044	122,97	119,31	—	—			
22045	123,06	120,70	—	—			

1	2	3	4	5	6	7	8
22046	122,71	141,58	—	—	Метод спутниковых геодезических измерений (определений)	0,10	—
22047	123,74	157,39	—	—			
22048	137,37	192,19	—	—			
22031	126,00	196,61	—	—			
22030	112,05	160,88	—	—			
22029	103,68	120,98	—	—			
22028	102,88	115,23	—	—			
22027	101,38	103,36	—	—			
н22032 У	—	—	349 364,50	1 304 292,89		√(0,08^2 + 0,06^2) = 0,10	
н13343 У	—	—	349 384,97	1 304 290,32			
н13342 У	—	—	349 384,92	1 304 293,62			
н13341 У	—	—	349 384,62	1 304 303,07			
н13340 У	—	—	349 384,54	1 304 307,81			
н13339 У	—	—	349 383,05	1 304 321,04			
н13338 У	—	—	349 382,08	1 304 326,73			
н13337 У	—	—	349 379,78	1 304 336,18			
н13336 У	—	—	349 378,51	1 304 344,77			

1	2	3	4	5	6	7	8
н22049 У	—	—	349 377,24	1 304 353,36	Метод спутниковых геодезических измерений (определений)	√(0,08^2 + 0,06^2) = 0,10	—
н22050 У	—	—	349 379,52	1 304 391,67			
н22038 У	—	—	349 367,81	1 304 392,89			
н22037 У	—	—	349 363,97	1 304 359,77			
н22036 У	—	—	349 363,34	1 304 336,08			
н22035 У	—	—	349 364,10	1 304 318,44			
н22034 У	—	—	349 364,25	1 304 312,67			
н22033 У	—	—	349 364,69	1 304 302,85			
22026	98,46	96,16	—	—		0,10	

2. Сведения о частях границ уточняемого земельного участка с кадастровым номером 68:30:0002020:7 :

Обозначение части границ		Горизонтальное проложение (S), м	Описание прохождения части границ	Сведения о согласовании местоположения границ (согласовано/спорное)
от т.	до т.			
1	2	3	4	5
н22032У	н13343У	20,63	—	согласовано
н13343У	н13342У	3,30		
н13342У	н13341У	9,45		
н13341У	н13340У	4,74		
н13340У	н13339У	13,31		
н13339У	н13338У	5,77		
н13338У	н13337У	9,73		
н13337У	н13336У	8,68		
н13336У	н22049У	8,68		
н22049У	н22050У	38,38		
н22050У	н22038У	11,77		
н22038У	н22037У	33,34		

1	2	3	4	5
н22037У	н22036У	23,70	—	согласовано
н22036У	н22035У	17,66		
н22035У	н22034У	5,77		
н22034У	н22033У	9,83		
н22033У	н22032У	9,96		

3. Сведения о характеристиках уточняемого земельного участка с кадастровым номером 68:30:0002020:7 :

№ п/п	Наименование характеристики	Значение характеристики
1	2	3
1.	Адрес земельного участка	—
1.1.	Сведения о местоположении земельного участка (при отсутствии адреса) в структурированном в соответствии с федеральной информационной адресной системой виде	—
1.2.	Дополнительные сведения о местоположении земельного участка	—
2.	Площадь земельного участка ± величина погрешности определения (вычисления) площади (Р ± ΔР), м²	1 614 ± 14,00
3.	Формула, примененная для вычисления предельной погрешности определения площади земельного участка, с подставленными значениями и итоговые (вычисленные) значения	3,5*0,10*√(1 614) = 14
4.	Площадь земельного участка согласно сведениям Единого государственного реестра недвижимости (Ркад), м²	1 614,00
5.	Оценка расхождения Р и Ркад (Р - Ркад), м²	0
6.	Предельный минимальный и максимальный размеры земельного участка (Рмин и Рмакс), м²	Рмин = 300 Рмакс = 2 000
7.	Кадастровый или иной государственный учетный номер (инвентарный) здания, сооружения, объекта незавершенного строительства, расположенного на земельном участке	68:30:0002020:219
8.	Вид (виды) разрешенного использования	—
8.1.	Дополнительные сведения об использовании земельного участка	—
9.	Сведения о земельных участках (землях общего пользования, территории общего пользования), посредством которых обеспечивается доступ	Земли общего пользования

1	2	3
10.	Иные сведения	На местности границы данного земельных участков существуют более 15 лет, его границы в ходе проведения ККР установлены по фактическому пользованию без захвата земель общего пользования, с учетом привязки к смежным земельным участкам, границы которых ранее были установлены в системе координат МСК-68

4. Пояснения к сведениям об уточняемом земельном участке с кадастровым номером 68:30:0002020:7 :

1.	—

1. Сведения о характерных точках границ уточняемого земельного участка с кадастровым номером 68:30:0002020:8 :

Система координат МСК-68, зона 1 Зона № 1

Обозначение характерных точек границ	Координаты, м				Метод определения координат	Формулы, примененные для расчета средней квадратической погрешности определения координат характерных точек границ (Mt), с подставленными в такие формулы значениями и итоговые (вычисленные) значения Mt, м	Описание закрепления точки
	содержатся в Едином государственном реестре недвижимости		определены в результате выполнения комплексных кадастровых работ				
	X	Y	X	Y			
1	2	3	4	5	6	7	8
22006	76,84	104,86	—	—	Метод спутниковых геодезических измерений (определений)	0,10	—
22026	98,46	96,16	—	—			
22027	101,38	103,36	—	—			
22028	102,88	115,23	—	—			
22029	103,68	120,98	—	—			
22030	112,05	160,88	—	—			
22031	126,00	196,61	—	—			
22010	112,95	201,69	—	—			

1	2	3	4	5	6	7	8
22009	98,99	165,81	—	—	Метод спутниковых геодезических измерений (определений)	0,10	—
22008	85,35	130,75	—	—			
22007	81,94	121,80	—	—			
н22032 У	—	—	349 364,50	1 304 292,89		√(0,08^2 + 0,06^2) = 0,10	
н22033 У	—	—	349 364,69	1 304 302,85			
н22034 У	—	—	349 364,25	1 304 312,67			
н22035 У	—	—	349 364,10	1 304 318,44			
н22036 У	—	—	349 363,34	1 304 336,08			
н22037 У	—	—	349 363,97	1 304 359,77			
н22038 У	—	—	349 367,81	1 304 392,89			
н22022 У	—	—	349 354,76	1 304 399,51			
н22021 У	—	—	349 349,87	1 304 362,70			
н22020 У	—	—	349 345,59	1 304 336,73			
н22019 У	—	—	349 342,97	1 304 315,40			
н22018 У	—	—	349 341,64	1 304 312,96			
н22017 У	—	—	349 340,78	1 304 295,32			
22006	76,84	104,86	—	—		0,10	

2. Сведения о частях границ уточняемого земельного участка с кадастровым номером 68:30:0002020:8 :

Обозначение части границ		Горизонтальное проложение (S), м	Описание прохождения части границ	Сведения о согласовании местоположения границ (согласовано/спорное)
от т.	до т.			
1	2	3	4	5
н22032У	н22033У	9,96	—	согласовано
н22033У	н22034У	9,83		
н22034У	н22035У	5,77		
н22035У	н22036У	17,66		
н22036У	н22037У	23,70		
н22037У	н22038У	33,34		
н22038У	н22022У	14,63		
н22022У	н22021У	37,13		
н22021У	н22020У	26,32		
н22020У	н22019У	21,49		
н22019У	н22018У	2,78		
н22018У	н22017У	17,66		
н22017У	н22032У	23,84		

3. Сведения о характеристиках уточняемого земельного участка с кадастровым номером 68:30:0002020:8 :

№ п/п	Наименование характеристики	Значение характеристики
1	2	3
1.	Адрес земельного участка	—
1.1.	Сведения о местоположении земельного участка (при отсутствии адреса) в структурированном в соответствии с федеральной информационной адресной системой виде	—
1.2.	Дополнительные сведения о местоположении земельного участка	—
2.	Площадь земельного участка ± величина погрешности определения (вычисления) площади (Р ± ΔР), м²	1 799 ± 15,00
3.	Формула, примененная для вычисления предельной погрешности определения площади земельного участка, с подставленными значениями и итоговые (вычисленные) значения	3,5*0,10*√(1 799) = 15
4.	Площадь земельного участка согласно сведениям Единого государственного реестра недвижимости (Ркад), м²	1 799,00
5.	Оценка расхождения Р и Ркад (Р - Ркад), м²	0

1	2	3
6.	Предельный минимальный и максимальный размеры земельного участка (Рмин и Рмакс), м²	Рмин = 200 Рмакс = 5 000
7.	Кадастровый или иной государственный учетный номер (инвентарный) здания, сооружения, объекта незавершенного строительства, расположенного на земельном участке	68:30:0002020:220; 68:30:0002020:526
8.	Вид (виды) разрешенного использования	—
8.1.	Дополнительные сведения об использовании земельного участка	—
9.	Сведения о земельных участках (землях общего пользования, территории общего пользования), посредством которых обеспечивается доступ	Земли общего пользования
10.	Иные сведения	На местности границы данного земельных участков существуют более 15 лет, его границы в ходе проведения ККР установлены по фактическому пользованию без захвата земель общего пользования, с учетом привязки к смежным земельным участкам, границы которых ранее были установлены в системе координат МСК-68

4. Пояснения к сведениям об уточняемом земельном участке с кадастровым номером 68:30:0002020:8 :

1.	—

1. Сведения о характерных точках границ уточняемого земельного участка с кадастровым номером 68:30:0002020:9 :

Система координат МСК-68, зона 1 Зона № 1

Обозначение характерных точек границ	Координаты, м				Метод определения координат	Формулы, примененные для расчета средней квадратической погрешности определения координат характерных точек границ (Mt), с подставленными в такие формулы значениями и итоговые (вычисленные) значения Mt, м	Описание закрепления точки
	содержатся в Едином государственном реестре недвижимости		определены в результате выполнения комплексных кадастровых работ				
	X	Y	X	Y			
1	2	3	4	5	6	7	8
22005	59,21	111,95	—	—	Метод спутниковых геодезических измерений (определений)	0,10	—
22006	76,84	104,86	—	—			
22007	81,94	121,80	—	—			

1	2	3	4	5	6	7	8
22008	85,35	130,75	—	—	Метод спутниковых геодезических измерений (определений)	0,10	—
22009	98,99	165,81	—	—			
22010	112,95	201,69	—	—			
22011	119,29	217,99	—	—			
22012	104,38	223,79	—	—			
22013	80,63	162,75	—	—			
22014	63,01	119,45	—	—			
н10351 У	—	—	349 325,40	1 304 317,29		√(0,08^2 + 0,06^2) = 0,10	
н13350 У	—	—	349 323,99	1 304 309,33			
н22015 У	—	—	349 322,61	1 304 301,64			
н22016 У	—	—	349 322,19	1 304 299,26			
н22017 У	—	—	349 340,78	1 304 295,32			
н22018 У	—	—	349 341,64	1 304 312,96			
н22019 У	—	—	349 342,97	1 304 315,40			
н22020 У	—	—	349 345,59	1 304 336,73			
н22021 У	—	—	349 349,87	1 304 362,70			
н22022 У	—	—	349 354,76	1 304 399,51			

1	2	3	4	5	6	7	8
н22023 У	—	—	349 354,87	1 304 400,34	Метод спутниковых геодезических измерений (определений)	√(0,08^2 + 0,06^2) = 0,10	—
н22024 У	—	—	349 357,71	1 304 418,32			
н22025 У	—	—	349 343,62	1 304 420,92			
н10355 У	—	—	349 338,86	1 304 392,16			
н10354 У	—	—	349 332,91	1 304 356,23			
н10353 У	—	—	349 327,26	1 304 328,87			
н10352 У	—	—	349 325,96	1 304 320,40			
22005	59,21	111,95	—	—		0,10	

2. Сведения о частях границ уточняемого земельного участка с кадастровым номером 68:30:0002020:9 :

Обозначение части границ		Горизонтальное проложение (S), м	Описание прохождения части границ	Сведения о согласовании местоположения границ (согласовано/спорное)
от т.	до т.			
1	2	3	4	5
н10351У	н13350У	8,08	—	согласовано
н13350У	н22015У	7,81		
н22015У	н22016У	2,42		
н22016У	н22017У	19,00		
н22017У	н22018У	17,66		
н22018У	н22019У	2,78		
н22019У	н22020У	21,49		
н22020У	н22021У	26,32		
н22021У	н22022У	37,13		
н22022У	н22023У	0,84		
н22023У	н22024У	18,20		
н22024У	н22025У	14,33		
н22025У	н10355У	29,15		
н10355У	н10354У	36,42		

1	2	3	4	5
н10354У	н10353У	27,94	—	согласовано
н10353У	н10352У	8,57		
н10352У	н10351У	3,16		

3. Сведения о характеристиках уточняемого земельного участка с кадастровым номером 68:30:0002020:9 :

№ п/п	Наименование характеристики	Значение характеристики
1	2	3
1.	Адрес земельного участка	—
1.1.	Сведения о местоположении земельного участка (при отсутствии адреса) в структурированном в соответствии с федеральной информационной адресной системой виде	—
1.2.	Дополнительные сведения о местоположении земельного участка	—
2.	Площадь земельного участка ± величина погрешности определения (вычисления) площади (Р ± ΔР), м²	1 972 ± 16,00
3.	Формула, примененная для вычисления предельной погрешности определения площади земельного участка, с подставленными значениями и итоговые (вычисленные) значения	3,5*0,10*√(1 972) = 16
4.	Площадь земельного участка согласно сведениям Единого государственного реестра недвижимости (Ркад), м²	1 972,00
5.	Оценка расхождения Р и Ркад (Р - Ркад), м²	0
6.	Предельный минимальный и максимальный размеры земельного участка (Рмин и Рмакс), м²	Рмин = 200 Рмакс = 5 000
7.	Кадастровый или иной государственный учетный номер (инвентарный) здания, сооружения, объекта незавершенного строительства, расположенного на земельном участке	68:30:0002020:45
8.	Вид (виды) разрешенного использования	—
8.1.	Дополнительные сведения об использовании земельного участка	—
9.	Сведения о земельных участках (землях общего пользования, территории общего пользования), посредством которых обеспечивается доступ	Земли общего пользования
10.	Иные сведения	На местности границы данного земельных участков существуют более 15 лет, его границы в ходе проведения ККР установлены по фактическому пользованию без захвата земель общего пользования, с учетом привязки к смежным земельным участкам, границы которых ранее были установлены в системе координат МСК-68

4. Пояснения к сведениям об уточняемом земельном участке с кадастровым номером 68:30:0002020:9 :

1.	—

1. Сведения о характерных точках границ уточняемого земельного участка с кадастровым номером 68:30:0002020:11 :

Система координат МСК-68, зона 1 Зона № 1

Обозначение характерных точек границ	Координаты, м				Метод определения координат	Формулы, примененные для расчета средней квадратической погрешности определения координат характерных точек границ (Mt), с подставленными в такие формулы значениями и итоговые (вычисленные) значения Mt, м	Описание закрепления точки
	содержатся в Едином государственном реестре недвижимости		определены в результате выполнения комплексных кадастровых работ				
	X	Y	X	Y			
1	2	3	4	5	6	7	8
4043	88,02	95,50	—	—	Метод спутниковых геодезических измерений (определений)	0,10	—
4044	105,29	88,73	—	—			
4045	121,89	128,51	—	—			
4046	126,94	140,10	—	—			
4047	136,67	162,81	—	—			
4048	121,03	169,96	—	—			
4049	95,49	112,30	—	—			
н4050У	—	—	349 254,15	1 304 316,59		√(0,08^2 + 0,06^2) = 0,10	
н4051У	—	—	349 272,61	1 304 312,38			
н4052У	—	—	349 280,30	1 304 348,16			
н4053У	—	—	349 284,33	1 304 366,76			

1	2	3	4	5	6	7	8
н4054У	—	—	349 287,01	1 304 379,15	Метод спутниковых геодезических измерений (определений)	√(0,08^2 + 0,06^2) = 0,10	—
н4055У	—	—	349 288,52	1 304 385,93			
н4056У	—	—	349 272,49	1 304 395,95			
н4057У	—	—	349 258,31	1 304 334,50			
4043	88,02	95,50	—	—		0,10	

2. Сведения о частях границ уточняемого земельного участка с кадастровым номером 68:30:0002020:11 :

Обозначение части границ		Горизонтальное проложение (S), м	Описание прохождения части границ	Сведения о согласовании местоположения границ (согласовано/спорное)
от т.	до т.			
1	2	3	4	5
н4050У	н4051У	18,93	—	согласовано
н4051У	н4052У	36,60		
н4052У	н4053У	19,03		
н4053У	н4054У	12,68		
н4054У	н4055У	6,95		
н4055У	н4056У	18,90		
н4056У	н4057У	63,06		
н4057У	н4050У	18,39		

3. Сведения о характеристиках уточняемого земельного участка с кадастровым номером 68:30:0002020:11 :

№ п/п	Наименование характеристики	Значение характеристики
1	2	3
1.	Адрес земельного участка	—
1.1.	Сведения о местоположении земельного участка (при отсутствии адреса) в структурированном в соответствии с федеральной информационной адресной системой виде	—
1.2.	Дополнительные сведения о местоположении земельного участка	—
2.	Площадь земельного участка ± величина погрешности определения (вычисления) площади (Р ± ΔР), м²	1 437 ± 13,00

1	2	3
3.	Формула, примененная для вычисления предельной погрешности определения площади земельного участка, с подставленными значениями и итоговые (вычисленные) значения	3,5*0,10*√(1 437) = 13
4.	Площадь земельного участка согласно сведениям Единого государственного реестра недвижимости (Ркад), м²	1 437,00
5.	Оценка расхождения Р и Ркад (Р - Ркад), м²	0
6.	Предельный минимальный и максимальный размеры земельного участка (Рмин и Рмакс), м²	Рмин = 200 Рмакс = 5 000
7.	Кадастровый или иной государственный учетный номер (инвентарный) здания, сооружения, объекта незавершенного строительства, расположенного на земельном участке	68:30:0002020:510
8.	Вид (виды) разрешенного использования	—
8.1.	Дополнительные сведения об использовании земельного участка	—
9.	Сведения о земельных участках (землях общего пользования, территории общего пользования), посредством которых обеспечивается доступ	Земли общего пользования
10.	Иные сведения	На местности границы данного земельных участков существуют более 15 лет, его границы в ходе проведения ККР установлены по фактическому пользованию без захвата земель общего пользования, с учетом привязки к смежным земельным участкам, границы которых ранее были установлены в системе координат МСК-68

4. Пояснения к сведениям об уточняемом земельном участке с кадастровым номером 68:30:0002020:11 :

1.	—

1. Сведения о характерных точках границ уточняемого земельного участка с кадастровым номером 68:30:0002020:15 :

Система координат МСК-68, зона 1 Зона № 1

Обозначение характерных точек границ	Координаты, м				Метод определения координат	Формулы, примененные для расчета средней квадратической погрешности определения координат характерных точек границ (Mt), с подставленными в такие формулы значениями и итоговые (вычисленные) значения Mt, м	Описание закрепления точки
	содержатся в Едином государственном реестре недвижимости		определены в результате выполнения комплексных кадастровых работ				
	X	Y	X	Y			
1	2	3	4	5	6	7	8

1	2	3	4	5	6	7	8
50175	96,19	104,31	—	—	Метод спутниковых геодезических измерений (определений)	0,10	—
50176	113,26	96,12	—	—			
50177	121,71	116,05	—	—			
50178	130,90	138,33	—	—			
50179	140,50	157,84	—	—			
50180	124,16	166,01	—	—			
50181	112,64	145,28	—	—			
н50182 У	—	—	349 195,85	1 304 333,99		√(0,08^2 + 0,06^2) = 0,10	
н50183 У	—	—	349 200,70	1 304 355,09			
н50184 У	—	—	349 205,86	1 304 378,63			
н50185 У	—	—	349 211,92	1 304 399,51			
н50186 У	—	—	349 192,47	1 304 400,22			
н50187 У	—	—	349 184,43	1 304 376,75			
н50188 У	—	—	349 183,59	1 304 372,57			
н50189 У	—	—	349 179,47	1 304 349,93			
н50190 У	—	—	349 176,50	1 304 339,00			
50175	96,19	104,31	—	—		0,10	

2. Сведения о частях границ уточняемого земельного участка с кадастровым номером 68:30:0002020:15 :

Обозначение части границ		Горизонтальное проложение (S), м	Описание прохождения части границ	Сведения о согласовании местоположения границ (согласовано/спорное)
от т.	до т.			
1	2	3	4	5
н50182У	н50183У	21,65	—	согласовано
н50183У	н50184У	24,10		
н50184У	н50185У	21,74		
н50185У	н50186У	19,46		
н50186У	н50187У	24,81		
н50187У	н50188У	4,26		
н50188У	н50189У	23,01		
н50189У	н50190У	11,33		
н50190У	н50182У	19,99		

3. Сведения о характеристиках уточняемого земельного участка с кадастровым номером 68:30:0002020:15 :

№ п/п	Наименование характеристики	Значение характеристики
1	2	3
1.	Адрес земельного участка	—
1.1.	Сведения о местоположении земельного участка (при отсутствии адреса) в структурированном в соответствии с федеральной информационной адресной системой виде	—
1.2.	Дополнительные сведения о местоположении земельного участка	—
2.	Площадь земельного участка ± величина погрешности определения (вычисления) площади (Р ± ΔР), м²	1 294 ± 13,00
3.	Формула, примененная для вычисления предельной погрешности определения площади земельного участка, с подставленными значениями и итоговые (вычисленные) значения	3,5*0,10*√(1 294) = 13
4.	Площадь земельного участка согласно сведениям Единого государственного реестра недвижимости (Ркад), м²	1 294,00
5.	Оценка расхождения Р и Ркад (Р - Ркад), м²	0
6.	Предельный минимальный и максимальный размеры земельного участка (Рмин и Рмакс), м²	Рмин = 200 Рмакс = 5 000

1	2	3
7.	Кадастровый или иной государственный учетный номер (инвентарный) здания, сооружения, объекта незавершенного строительства, расположенного на земельном участке	68:30:0002020:50
8.	Вид (виды) разрешенного использования	—
8.1.	Дополнительные сведения об использовании земельного участка	—
9.	Сведения о земельных участках (землях общего пользования, территории общего пользования), посредством которых обеспечивается доступ	Земли общего пользования
10.	Иные сведения	На местности границы данного земельных участков существуют более 15 лет, его границы в ходе проведения ККР установлены по фактическому пользованию без захвата земель общего пользования, с учетом привязки к смежным земельным участкам, границы которых ранее были установлены в системе координат МСК-68

4. Пояснения к сведениям об уточняемом земельном участке с кадастровым номером 68:30:0002020:15 :

1.	—

1. Сведения о характерных точках границ уточняемого земельного участка с кадастровым номером 68:30:0002020:17 :

Система координат МСК-68, зона 1 Зона № 1

Обозначение характерных точек границ	Координаты, м				Метод определения координат	Формулы, примененные для расчета средней квадратической погрешности определения координат характерных точек границ (Mt), с подставленными в такие формулы значениями и итоговые (вычисленные) значения Mt, м	Описание закрепления точки
	содержатся в Едином государственном реестре недвижимости		определены в результате выполнения комплексных кадастровых работ				
	X	Y	X	Y			
1	2	3	4	5	6	7	8
4002	96,26	139,84	—	—	Метод спутниковых геодезических измерений (определений)	0,10	—
4003	105,12	162,15	—	—			
4004	97,69	165,10	—	—			
4005	98,74	167,70	—	—			

1	2	3	4	5	6	7	8
4006	81,12	174,82	—	—	Метод спутниковых геодезических измерений (определений)	0,10	—
4007	64,46	133,23	—	—			
4008	66,12	129,16	—	—			
4009	64,11	113,79	—	—			
4010	78,35	106,71	—	—			
4011	85,66	125,33	—	—			
4012	84,45	125,81	—	—			
4013	90,87	141,98	—	—			
н4014У	—	—	349 140,65	1 304 390,61		√(0,08^2 + 0,06^2) = 0,10	
н4015У	—	—	349 144,42	1 304 415,70			
н4016У	—	—	349 137,26	1 304 416,35			
н4017У	—	—	349 137,44	1 304 418,83			
н4018У	—	—	349 114,88	1 304 420,89			
н4019У	—	—	349 113,47	1 304 391,89			
н4020У	—	—	349 113,28	1 304 374,98			
н4021У	—	—	349 113,32	1 304 359,53			
н4022У	—	—	349 128,55	1 304 354,94			

1	2	3	4	5	6	7	8
н4023У	—	—	349 131,10	1 304 367,18	Метод спутниковых геодезических измерений (определений)	√(0,08^2 + 0,06^2) = 0,10	—
н4024У	—	—	349 132,64	1 304 374,52			
н4025У	—	—	349 131,36	1 304 374,79			
н4026У	—	—	349 134,98	1 304 391,81			
4002	96,26	139,84	—	—		0,10	

2. Сведения о частях границ уточняемого земельного участка с кадастровым номером 68:30:0002020:17 :

Обозначение части границ		Горизонтальное проложение (S), м	Описание прохождения части границ	Сведения о согласовании местоположения границ (согласовано/спорное)
от т.	до т.			
1	2	3	4	5
н4014У	н4015У	25,37	—	согласовано
н4015У	н4016У	7,19		
н4016У	н4017У	2,49		
н4017У	н4018У	22,65		
н4018У	н4019У	29,03		
н4019У	н4020У	16,91		
н4020У	н4021У	15,45		
н4021У	н4022У	15,91		
н4022У	н4023У	12,50		
н4023У	н4024У	7,50		
н4024У	н4025У	1,31		
н4025У	н4026У	17,40		
н4026У	н4014У	5,80		

3. Сведения о характеристиках уточняемого земельного участка с кадастровым номером 68:30:0002020:17 :

№ п/п	Наименование характеристики	Значение характеристики
1	2	3

1	2	3
1.	Адрес земельного участка	—
1.1.	Сведения о местоположении земельного участка (при отсутствии адреса) в структурированном в соответствии с федеральной информационной адресной системой виде	—
1.2.	Дополнительные сведения о местоположении земельного участка	—
2.	Площадь земельного участка ± величина погрешности определения (вычисления) площади (Р ± ΔР), м²	1 428 ± 13,00
3.	Формула, примененная для вычисления предельной погрешности определения площади земельного участка, с подставленными значениями и итоговые (вычисленные) значения	3,5*0,10*√(1 428) = 13
4.	Площадь земельного участка согласно сведениям Единого государственного реестра недвижимости (Ркад), м²	1 428,00
5.	Оценка расхождения Р и Ркад (Р - Ркад), м²	0
6.	Предельный минимальный и максимальный размеры земельного участка (Рмин и Рмакс), м²	Рмин = 200 Рмакс = 5 000
7.	Кадастровый или иной государственный учетный номер (инвентарный) здания, сооружения, объекта незавершенного строительства, расположенного на земельном участке	68:30:0002020:162
8.	Вид (виды) разрешенного использования	—
8.1.	Дополнительные сведения об использовании земельного участка	—
9.	Сведения о земельных участках (землях общего пользования, территории общего пользования), посредством которых обеспечивается доступ	Земли общего пользования
10.	Иные сведения	На местности границы данного земельных участков существуют более 15 лет, его границы в ходе проведения ККР установлены по фактическому пользованию без захвата земель общего пользования, с учетом привязки к смежным земельным участкам, границы которых ранее были установлены в системе координат МСК-68
4. Пояснения к сведениям об уточняемом земельном участке с кадастровым номером		68:30:0002020:17 :
1.	—	

1. Сведения о характерных точках границ уточняемого земельного участка с кадастровым номером 68:30:0002020:24 :

Система координат МСК-68, зона 1 Зона № 1

Обозначение характерных точек границ	Координаты, м				Метод определения координат	Формулы, примененные для расчета средней квадратической погрешности определения координат характерных точек границ (Mt), с подставленными в такие формулы значениями и итоговые (вычисленные) значения Mt, м	Описание закрепления точки
	содержатся в Едином государственном реестре недвижимости		определены в результате выполнения комплексных кадастровых работ				
	X	Y	X	Y			
1	2	3	4	5	6	7	8
9562	137,66	191,33	—	—	Метод спутниковых геодезических измерений (определений)	0,10	—
9563	124,57	197,28	—	—			
9564	112,89	169,53	—	—			
9565	108,70	171,16	—	—			
4003	105,12	162,15	—	—			
4002	96,26	139,84	—	—			
4013	90,87	141,98	—	—			
4012	84,45	125,81	—	—			
4011	85,66	125,33	—	—			
9559	82,92	118,35	—	—			
9558	88,31	115,67	—	—			
9557	83,72	104,04	—	—			

1	2	3	4	5	6	7	8
9538	95,18	98,34	—	—	Метод спутниковых геодезических измерений (определений)	0,10	—
9537	103,30	118,04	—	—			
9536	106,39	125,53	—	—			
9535	133,04	181,35	—	—			
9566	137,66	191,03	—	—			
н9567У	—	—	349 170,01	1 304 454,55		√(0,08^2 + 0,06^2) = 0,10	
н9568У	—	—	349 154,47	1 304 456,69			
н9569У	—	—	349 154,22	1 304 455,10			
н9570У	—	—	349 148,04	1 304 422,06			
н9571У	—	—	349 145,18	1 304 422,40			
н4015У	—	—	349 144,42	1 304 415,70			
н4014У	—	—	349 140,65	1 304 390,61			
н4026У	—	—	349 134,98	1 304 391,81			
н4025У	—	—	349 131,36	1 304 374,79			
н4024У	—	—	349 132,64	1 304 374,52			
н4023У	—	—	349 131,10	1 304 367,18			
н9561У	—	—	349 136,87	1 304 365,45			

1	2	3	4	5	6	7	8
н9560У	—	—	349 134,29	1 304 353,21	Метод спутниковых геодезических измерений (определений)	√(0,08^2 + 0,06^2) = 0,10	—
н9550У	—	—	349 146,55	1 304 349,51			
н9549У	—	—	349 151,36	1 304 370,77			
н9548У	—	—	349 153,15	1 304 378,67			
н9547У	—	—	349 158,49	1 304 397,04			
н9546У	—	—	349 165,96	1 304 433,18			
9562	137,66	191,33	—	—		0,10	

2. Сведения о частях границ уточняемого земельного участка с кадастровым номером 68:30:0002020:24 :

Обозначение части границ		Горизонтальное проложение (S), м	Описание прохождения части границ	Сведения о согласовании местоположения границ (согласовано/спорное)
от т.	до т.			
1	2	3	4	5
н9567У	н9568У	15,69	—	согласовано
н9568У	н9569У	1,61		
н9569У	н9570У	33,61		
н9570У	н9571У	2,88		
н9571У	н4015У	6,74		
н4015У	н4014У	25,37		
н4014У	н4026У	5,80		
н4026У	н4025У	17,40		
н4025У	н4024У	1,31		
н4024У	н4023У	7,50		
н4023У	н9561У	6,02		
н9561У	н9560У	12,51		
н9560У	н9550У	12,81		
н9550У	н9549У	21,80		
н9549У	н9548У	8,10		
н9548У	н9547У	19,13		

1	2	3	4	5
н9547У	н9546У	36,90	—	согласовано
н9546У	н9567У	21,75		

3. Сведения о характеристиках уточняемого земельного участка с кадастровым номером 68:30:0002020:24 :

№ п/п	Наименование характеристики	Значение характеристики
1	2	3
1.	Адрес земельного участка	—
1.1.	Сведения о местоположении земельного участка (при отсутствии адреса) в структурированном в соответствии с федеральной информационной адресной системой виде	—
1.2.	Дополнительные сведения о местоположении земельного участка	—
2.	Площадь земельного участка ± величина погрешности определения (вычисления) площади (Р ± ΔР), м²	1 781 ± 15,00
3.	Формула, примененная для вычисления предельной погрешности определения площади земельного участка, с подставленными значениями и итоговые (вычисленные) значения	3,5*0,10*√(1 781) = 15
4.	Площадь земельного участка согласно сведениям Единого государственного реестра недвижимости (Ркад), м²	1 643,00
5.	Оценка расхождения Р и Ркад (Р - Ркад), м²	138
6.	Предельный минимальный и максимальный размеры земельного участка (Рмин и Рмакс), м²	Рмин = 200 Рмакс = 5 000
7.	Кадастровый или иной государственный учетный номер (инвентарный) здания, сооружения, объекта незавершенного строительства, расположенного на земельном участке	68:30:0002020:452
8.	Вид (виды) разрешенного использования	—
8.1.	Дополнительные сведения об использовании земельного участка	—
9.	Сведения о земельных участках (землях общего пользования, территории общего пользования), посредством которых обеспечивается доступ	Земли общего пользования
10.	Иные сведения	На местности границы данного земельных участков существуют более 15 лет, его границы в ходе проведения ККР установлены по фактическому пользованию без захвата земель общего пользования, с учетом привязки к смежным земельным участкам, границы которых ранее были установлены в системе координат МСК-68

4. Пояснения к сведениям об уточняемом земельном участке с кадастровым номером 68:30:0002020:24 :

1.	—

1. Сведения о характерных точках границ уточняемого земельного участка с кадастровым номером 68:30:0002020:25 :

Система координат МСК-68, зона 1 Зона № 1

Обозначение характерных точек границ	Координаты, м				Метод определения координат	Формулы, примененные для расчета средней квадратической погрешности определения координат характерных точек границ (Mt), с подставленными в такие формулы значениями и итоговые (вычисленные) значения Mt, м	Описание закрепления точки
	содержатся в Едином государственном реестре недвижимости		определены в результате выполнения комплексных кадастровых работ				
	X	Y	X	Y			
1	2	3	4	5	6	7	8
9557	83,72	104,04	—	—	Метод спутниковых геодезических измерений (определений)	0,10	—
9558	88,31	115,67	—	—			
9559	82,92	118,35	—	—			
4010	78,35	106,71	—	—			
н9560У	—	—	349 134,29	1 304 353,21		√(0,08^2 + 0,06^2) = 0,10	
н9561У	—	—	349 136,87	1 304 365,45			
н4023У	—	—	349 131,10	1 304 367,18			
н4022У	—	—	349 128,55	1 304 354,94			
9557	83,72	104,04	—	—		0,10	

2. Сведения о частях границ уточняемого земельного участка с кадастровым номером 68:30:0002020:25 :

Обозначение части границ		Горизонтальное проложение (S), м	Описание прохождения части границ	Сведения о согласовании местоположения границ (согласовано/спорное)
от т.	до т.			
1	2	3	4	5
н9560У	н9561У	12,51	—	согласовано

1	2	3	4	5
н9561У	н4023У	6,02	—	согласовано
н4023У	н4022У	12,50		
н4022У	н9560У	6,00		

3. Сведения о характеристиках уточняемого земельного участка с кадастровым номером 68:30:0002020:25 :

№ п/п	Наименование характеристики	Значение характеристики
1	2	3
1.	Адрес земельного участка	—
1.1.	Сведения о местоположении земельного участка (при отсутствии адреса) в структурированном в соответствии с федеральной информационной адресной системой виде	—
1.2.	Дополнительные сведения о местоположении земельного участка	—
2.	Площадь земельного участка ± величина погрешности определения (вычисления) площади (Р ± ΔР), м²	75 ± 3,00
3.	Формула, примененная для вычисления предельной погрешности определения площади земельного участка, с подставленными значениями и итоговые (вычисленные) значения	3,5*0,10*√(75) = 3
4.	Площадь земельного участка согласно сведениям Единого государственного реестра недвижимости (Ркад), м²	75,00
5.	Оценка расхождения Р и Ркад (Р - Ркад), м²	0
6.	Предельный минимальный и максимальный размеры земельного участка (Рмин и Рмакс), м²	Рмин = 10 Рмакс = 180
7.	Кадастровый или иной государственный учетный номер (инвентарный) здания, сооружения, объекта незавершенного строительства, расположенного на земельном участке	68:30:0002020:504
8.	Вид (виды) разрешенного использования	—
8.1.	Дополнительные сведения об использовании земельного участка	—
9.	Сведения о земельных участках (землях общего пользования, территории общего пользования), посредством которых обеспечивается доступ	Земли общего пользования
10.	Иные сведения	На местности границы данного земельных участков существуют более 15 лет, его границы в ходе проведения ККР установлены по фактическому пользованию без захвата земель общего пользования, с учетом привязки к смежным земельным участкам, границы которых ранее были установлены в системе координат МСК-68

4. Пояснения к сведениям об уточняемом земельном участке с кадастровым номером 68:30:0002020:25 :

1.	—

1. Сведения о характерных точках границ уточняемого земельного участка с кадастровым номером 68:30:0002020:26 :

Система координат МСК-68, зона 1 Зона № 1

Обозначение характерных точек границ	Координаты, м				Метод определения координат	Формулы, примененные для расчета средней квадратической погрешности определения координат характерных точек границ (Mt), с подставленными в такие формулы значениями и итоговые (вычисленные) значения Mt, м	Описание закрепления точки
	содержатся в Едином государственном реестре недвижимости		определены в результате выполнения комплексных кадастровых работ				
	X	Y	X	Y			
1	2	3	4	5	6	7	8
9555	108,07	91,93	—	—	Метод спутниковых геодезических измерений (определений)	0,10	—
9541	112,13	102,11	—	—			
9540	103,74	105,60	—	—			
9539	98,86	96,51	—	—			
н9556У	—	—	349 160,44	1 304 345,83		√(0,08^2 + 0,06^2) = 0,10	
н9553У	—	—	349 162,73	1 304 356,55			
н9552У	—	—	349 153,79	1 304 358,77			
н9551У	—	—	349 150,94	1 304 348,52			
9555	108,07	91,93	—	—		0,10	

2. Сведения о частях границ уточняемого земельного участка с кадастровым номером 68:30:0002020:26 :

Обозначение части границ		Горизонтальное проложение (S), м	Описание прохождения части границ	Сведения о согласовании местоположения границ (согласовано/спорное)
от т.	до т.			
1	2	3	4	5

1	2	3	4	5
н9556У	н9553У	10,96	—	согласовано
н9553У	н9552У	9,21		
н9552У	н9551У	10,64		
н9551У	н9556У	9,87		

3. Сведения о характеристиках уточняемого земельного участка с кадастровым номером 68:30:0002020:26 :

№ п/п	Наименование характеристики	Значение характеристики
1	2	3
1.	Адрес земельного участка	—
1.1.	Сведения о местоположении земельного участка (при отсутствии адреса) в структурированном в соответствии с федеральной информационной адресной системой виде	—
1.2.	Дополнительные сведения о местоположении земельного участка	—
2.	Площадь земельного участка ± величина погрешности определения (вычисления) площади (Р ± ΔР), м²	103 ± 4,00
3.	Формула, примененная для вычисления предельной погрешности определения площади земельного участка, с подставленными значениями и итоговые (вычисленные) значения	3,5*0,10*√(103) = 4
4.	Площадь земельного участка согласно сведениям Единого государственного реестра недвижимости (Ркад), м²	103,00
5.	Оценка расхождения Р и Ркад (Р - Ркад), м²	0
6.	Предельный минимальный и максимальный размеры земельного участка (Рмин и Рмакс), м²	Рмин = 10 Рмакс = 180
7.	Кадастровый или иной государственный учетный номер (инвентарный) здания, сооружения, объекта незавершенного строительства, расположенного на земельном участке	68:30:0002020:505
8.	Вид (виды) разрешенного использования	—
8.1.	Дополнительные сведения об использовании земельного участка	—
9.	Сведения о земельных участках (землях общего пользования, территории общего пользования), посредством которых обеспечивается доступ	Земли общего пользования

1	2	3
10.	Иные сведения	На местности границы данного земельных участков существуют более 15 лет, его границы в ходе проведения ККР установлены по фактическому пользованию без захвата земель общего пользования, с учетом привязки к смежным земельным участкам, границы которых ранее были установлены в системе координат МСК-68

4. Пояснения к сведениям об уточняемом земельном участке с кадастровым номером 68:30:0002020:26 :

1.	—

1. Сведения о характерных точках границ уточняемого земельного участка с кадастровым номером 68:30:0002020:27 :

Система координат МСК-68, зона 1 Зона № 1

Обозначение характерных точек границ	Координаты, м				Метод определения координат	Формулы, примененные для расчета средней квадратической погрешности определения координат характерных точек границ (Mt), с подставленными в такие формулы значениями и итоговые (вычисленные) значения Mt, м	Описание закрепления точки
	содержатся в Едином государственном реестре недвижимости		определены в результате выполнения комплексных кадастровых работ				
	X	Y	X	Y			
1	2	3	4	5	6	7	8
9531	118,28	112,14	—	—	Метод спутниковых геодезических измерений (определений)	0,10	—
9532	123,72	124,96	—	—			
9533	122,41	125,46	—	—			
9534	142,14	177,21	—	—			
9535	133,04	181,35	—	—			
9536	106,39	125,53	—	—			
9537	103,30	118,04	—	—			
9538	95,18	98,34	—	—			

1	2	3	4	5	6	7	8
9539	98,86	96,51	—	—	Метод спутниковых геодезических измерений (определений)	0,10	—
9540	103,74	105,60	—	—			
9541	112,13	102,11	—	—			
9542	116,42	112,87	—	—			
н9543У	—	—	349 167,02	1 304 367,08		√(0,08^2 + 0,06^2) = 0,10	
н9544У	—	—	349 170,33	1 304 381,02			
н9545У	—	—	349 177,64	1 304 430,77			
н9546У	—	—	349 165,96	1 304 433,18			
н9547У	—	—	349 158,49	1 304 397,04			
н9548У	—	—	349 153,15	1 304 378,67			
н9549У	—	—	349 151,36	1 304 370,77			
н9550У	—	—	349 146,55	1 304 349,51			
н9551У	—	—	349 150,94	1 304 348,52			
н9552У	—	—	349 153,79	1 304 358,77			
н9553У	—	—	349 162,73	1 304 356,55			
н9554У	—	—	349 165,09	1 304 367,19			
9531	118,28	112,14	—	—		0,10	

2. Сведения о частях границ уточняемого земельного участка с кадастровым номером 68:30:0002020:27 :

Обозначение части границ		Горизонтальное проложение (S), м	Описание прохождения части границ	Сведения о согласовании местоположения границ (согласовано/спорное)
от т.	до т.			
1	2	3	4	5
н9543У	н9544У	14,33	—	согласовано
н9544У	н9545У	50,28		
н9545У	н9546У	11,93		
н9546У	н9547У	36,90		
н9547У	н9548У	19,13		
н9548У	н9549У	8,10		
н9549У	н9550У	21,80		
н9550У	н9551У	4,50		
н9551У	н9552У	10,64		
н9552У	н9553У	9,21		
н9553У	н9554У	10,90		
н9554У	н9543У	1,93		

3. Сведения о характеристиках уточняемого земельного участка с кадастровым номером 68:30:0002020:27 :

№ п/п	Наименование характеристики	Значение характеристики
1	2	3
1.	Адрес земельного участка	—
1.1.	Сведения о местоположении земельного участка (при отсутствии адреса) в структурированном в соответствии с федеральной информационной адресной системой виде	—
1.2.	Дополнительные сведения о местоположении земельного участка	—
2.	Площадь земельного участка ± величина погрешности определения (вычисления) площади (Р ± ΔР), м²	1 115 ± 12,00
3.	Формула, примененная для вычисления предельной погрешности определения площади земельного участка, с подставленными значениями и итоговые (вычисленные) значения	3,5*0,10*√(1 115) = 12
4.	Площадь земельного участка согласно сведениям Единого государственного реестра недвижимости (Ркад), м²	1 115,00
5.	Оценка расхождения Р и Ркад (Р - Ркад), м²	0

1	2	3
6.	Предельный минимальный и максимальный размеры земельного участка (Рмин и Рмакс), м²	Рмин = 200 Рмакс = 5 000
7.	Кадастровый или иной государственный учетный номер (инвентарный) здания, сооружения, объекта незавершенного строительства, расположенного на земельном участке	—
8.	Вид (виды) разрешенного использования	—
8.1.	Дополнительные сведения об использовании земельного участка	—
9.	Сведения о земельных участках (землях общего пользования, территории общего пользования), посредством которых обеспечивается доступ	Земли общего пользования
10.	Иные сведения	На местности границы данного земельных участков существуют более 15 лет, его границы в ходе проведения ККР установлены по фактическому пользованию без захвата земель общего пользования, с учетом привязки к смежным земельным участкам, границы которых ранее были установлены в системе координат МСК-68

4. Пояснения к сведениям об уточняемом земельном участке с кадастровым номером 68:30:0002020:27 :

1.	—

1. Сведения о характерных точках границ уточняемого земельного участка с кадастровым номером 68:30:0002020:28 :

Система координат МСК-68, зона 1 Зона № 1

Обозначение характерных точек границ	Координаты, м				Метод определения координат	Формулы, примененные для расчета средней квадратической погрешности определения координат характерных точек границ (Mt), с подставленными в такие формулы значениями и итоговые (вычисленные) значения Mt, м	Описание закрепления точки
	содержатся в Едином государственном реестре недвижимости		определены в результате выполнения комплексных кадастровых работ				
	X	Y	X	Y			
1	2	3	4	5	6	7	8
13351	81,26	182,18	—	—	Метод спутниковых геодезических измерений (определений)	0,10	—
13352	80,28	177,79	—	—			
13353	97,07	171,43	—	—			

1	2	3	4	5	6	7	8
13354	98,42	167,39	—	—	Метод спутниковых геодезических измерений (определений)	0,10	—
13355	106,01	164,38	—	—			
9565	108,70	171,16	—	—			
н4018У	—	—	349 114,88	1 304 420,89		√(0,08^2 + 0,06^2) = 0,10	
н4017У	—	—	349 137,44	1 304 418,83			
н4016У	—	—	349 137,26	1 304 416,35			
н4015У	—	—	349 144,42	1 304 415,70			
н9571У	—	—	349 145,18	1 304 422,40			
н13356У	—	—	349 137,64	1 304 423,29			
н13357У	—	—	349 125,34	1 304 424,38			
н13358У	—	—	349 114,45	1 304 425,55			
13351	81,26	182,18	—	—		0,10	

2. Сведения о частях границ уточняемого земельного участка с кадастровым номером 68:30:0002020:28 :

Обозначение части границ		Горизонтальное проложение (S), м	Описание прохождения части границ	Сведения о согласовании местоположения границ (согласовано/спорное)
от т.	до т.			
1	2	3	4	5
н4018У	н4017У	22,65	—	согласовано
н4017У	н4016У	2,49		
н4016У	н4015У	7,19		
н4015У	н9571У	6,74		
н9571У	н13356У	7,59		
н13356У	н13357У	12,35		
н13357У	н13358У	10,95		

1	2	3	4	5
н13358У	н4018У	4,68	—	согласовано

3. Сведения о характеристиках уточняемого земельного участка с кадастровым номером 68:30:0002020:28 :

№ п/п	Наименование характеристики	Значение характеристики
1	2	3
1.	Адрес земельного участка	—
1.1.	Сведения о местоположении земельного участка (при отсутствии адреса) в структурированном в соответствии с федеральной информационной адресной системой виде	—
1.2.	Дополнительные сведения о местоположении земельного участка	—
2.	Площадь земельного участка ± величина погрешности определения (вычисления) площади (Р ± ΔР), м²	153 ± 4,00
3.	Формула, примененная для вычисления предельной погрешности определения площади земельного участка, с подставленными значениями и итоговые (вычисленные) значения	3,5*0,10*√(153) = 4
4.	Площадь земельного участка согласно сведениям Единого государственного реестра недвижимости (Ркад), м²	153,00
5.	Оценка расхождения Р и Ркад (Р - Ркад), м²	0
6.	Предельный минимальный и максимальный размеры земельного участка (Рмин и Рмакс), м²	Рмин = 10 Рмакс = 180
7.	Кадастровый или иной государственный учетный номер (инвентарный) здания, сооружения, объекта незавершенного строительства, расположенного на земельном участке	68:30:0002020:503; 68:30:0000000:595
8.	Вид (виды) разрешенного использования	—
8.1.	Дополнительные сведения об использовании земельного участка	—
9.	Сведения о земельных участках (землях общего пользования, территории общего пользования), посредством которых обеспечивается доступ	Земли общего пользования
10.	Иные сведения	На местности границы данного земельных участков существуют более 15 лет, его границы в ходе проведения ККР установлены по фактическому пользованию без захвата земель общего пользования, с учетом привязки к смежным земельным участкам, границы которых ранее были установлены в системе координат МСК-68

4. Пояснения к сведениям об уточняемом земельном участке с кадастровым номером 68:30:0002020:28 :

1.	—

1. Сведения о характерных точках границ уточняемого земельного участка с кадастровым номером 68:30:0003007:9 :

Система координат МСК-68, зона 1 Зона № 1

Обозначение характерных точек границ	Координаты, м				Метод определения координат	Формулы, примененные для расчета средней квадратической погрешности определения координат характерных точек границ (Mt), с подставленными в такие формулы значениями и итоговые (вычисленные) значения Mt, м	Описание закрепления точки
	содержатся в Едином государственном реестре недвижимости		определены в результате выполнения комплексных кадастровых работ				
	X	Y	X	Y			
1	2	3	4	5	6	7	8
18952	87,06	89,72	—	—	Метод спутниковых геодезических измерений (определений)	0,10	—
18953	110,51	89,79	—	—			
18954	111,93	110,80	—	—			
18955	96,34	111,92	—	—			
18956	89,96	112,40	—	—			
18957	87,77	112,48	—	—			
18958	87,46	101,74	—	—			
н18959 У	—	—	349 220,56	1 304 470,61		√(0,08^2 + 0,06^2) = 0,10	
н18960 У	—	—	349 243,69	1 304 466,73			
н18961 У	—	—	349 248,62	1 304 487,21			
н18962 У	—	—	349 233,44	1 304 490,93			
н18963 У	—	—	349 227,23	1 304 492,48			

1	2	3	4	5	6	7	8
н18964 У	—	—	349 225,09	1 304 492,92	Метод спутниковых геодезических измерений (определений)	√(0,08^2 + 0,06^2) = 0,10	—
н18965 У	—	—	349 222,98	1 304 482,39			
18952	87,06	89,72	—	—		0,10	

2. Сведения о частях границ уточняемого земельного участка с кадастровым номером 68:30:0003007:9 :

Обозначение части границ		Горизонтальное проложение (S), м	Описание прохождения части границ	Сведения о согласовании местоположения границ (согласовано/спорное)
от т.	до т.			
1	2	3	4	5
н18959У	н18960У	23,45	—	согласовано
н18960У	н18961У	21,07		
н18961У	н18962У	15,63		
н18962У	н18963У	6,40		
н18963У	н18964У	2,18		
н18964У	н18965У	10,74		
н18965У	н18959У	12,03		

3. Сведения о характеристиках уточняемого земельного участка с кадастровым номером 68:30:0003007:9 :

№ п/п	Наименование характеристики	Значение характеристики
1	2	3
1.	Адрес земельного участка	—
1.1.	Сведения о местоположении земельного участка (при отсутствии адреса) в структурированном в соответствии с федеральной информационной адресной системой виде	—
1.2.	Дополнительные сведения о местоположении земельного участка	—
2.	Площадь земельного участка ± величина погрешности определения (вычисления) площади (Р ± ΔР), м²	522 ± 8,00
3.	Формула, примененная для вычисления предельной погрешности определения площади земельного участка, с подставленными значениями и итоговые (вычисленные) значения	3,5*0,10*√(522) = 8
4.	Площадь земельного участка согласно сведениям Единого государственного реестра недвижимости (Ркад), м²	522,00

1	2	3
5.	Оценка расхождения Р и Ркад (Р - Ркад), м²	0
6.	Предельный минимальный и максимальный размеры земельного участка (Рмин и Рмакс), м²	Рмин = 200 Рмакс = 5 000
7.	Кадастровый или иной государственный учетный номер (инвентарный) здания, сооружения, объекта незавершенного строительства, расположенного на земельном участке	68:30:0003007:22
8.	Вид (виды) разрешенного использования	—
8.1.	Дополнительные сведения об использовании земельного участка	—
9.	Сведения о земельных участках (землях общего пользования, территории общего пользования), посредством которых обеспечивается доступ	Земли общего пользования
10.	Иные сведения	На местности границы данного земельных участков существуют более 15 лет, его границы в ходе проведения ККР установлены по фактическому пользованию без захвата земель общего пользования, с учетом привязки к смежным земельным участкам, границы которых ранее были установлены в системе координат МСК-68
4. Пояснения к сведениям об уточняемом земельном участке с кадастровым номером		68:30:0003007:9 :
1.	—	

Описание местоположения здания, сооружения, объекта незавершенного строительства на земельном участке

1. Сведения о характерных точках контура объекта недвижимости с кадастровым номером 68:30:0002020:31 :

Система координат МСК-68, зона 1 Зона № 1

Обозначение характерных точек границ	Содержатся в Едином государственном реестре недвижимости			Определены в ходе выполнения комплексных кадастровых работ			Метод определения координат	Формулы, примененные для расчета средней квадратической погрешности определения координат характерных точек (Mt), м, с подставленными в такие формулы значениями и итоговые (вычисленные) значения Mt, м
	координаты, м		Радиус, м	координаты, м		Радиус, м		
	X	Y	R	X	Y	R		
1	2	3	4	5	6	7	8	9
н3941О	—	—	—	349 179,60	1 304 477,98	—	Метод спутниковых геодезических измерений (определений)	√(0,08^2 + 0,06^2) = 0,10
н3942О	—	—	—	349 180,16	1 304 490,55	—		
н3943О	—	—	—	349 174,62	1 304 490,80	—		
н3944О	—	—	—	349 174,06	1 304 478,22	—		
н3941О	—	—	—	349 179,60	1 304 477,98	—		

2. Сведения о характеристиках объекта недвижимости с кадастровым номером 68:30:0002020:31 :

№ п/п	Наименование характеристики	Значение характеристики
1	2	3
1.	Вид объекта недвижимости	Здание
2.	Ранее присвоенный государственный учетный номер (инвентарный) здания, сооружения, объекта незавершенного строительства	—
3.	Кадастровый номер земельного участка (земельных участков), в границах которого (которых) расположены здание, сооружение, объект незавершенного строительства	68:30:0002020:19
4.	Уникальный учетный номер кадастрового квартала, в границах которого расположены здание, сооружение, объект незавершенного строительства	68:30:0002020

1	2	3
5.	Адрес здания, сооружения, объекта незавершенного строительства	—
5.1.	Сведения о местоположении здания, сооружения, объекта незавершенного строительства (при отсутствии адреса) в структурированном в соответствии с федеральной информационной адресной системой виде	—
5.2.	Дополнительные сведения о местоположении	—
6.	Иные сведения	—

3. Пояснения к сведениям об объекте недвижимости с кадастровым номером 68:30:0002020:31 :

1.	—

1. Сведения о характерных точках контура объекта недвижимости с кадастровым номером 68:30:0002020:32 :

Система координат МСК-68, зона 1 Зона № 1

Обозначение характерных точек границ	Содержатся в Едином государственном реестре недвижимости			Определены в ходе выполнения комплексных кадастровых работ			Метод определения координат	Формулы, примененные для расчета средней квадратической погрешности определения координат характерных точек (Mt), м, с подставленными в такие формулы значениями и итоговые (вычисленные) значения Mt, м
	координаты, м		Радиус, м	координаты, м		Радиус, м		
	X	Y	R	X	Y	R		
1	2	3	4	5	6	7	8	9
н3959О	—	—	—	349 144,95	1 304 478,70	—	Метод спутниковых геодезических измерений (определений)	√(0,08^2 + 0,06^2) = 0,10
н3960О	—	—	—	349 144,95	1 304 488,98	—		
н3961О	—	—	—	349 140,01	1 304 488,89	—		
н3962О	—	—	—	349 140,15	1 304 481,41	—		
н3963О	—	—	—	349 137,46	1 304 481,36	—		
н3964О	—	—	—	349 137,46	1 304 478,56	—		
н3959О	—	—	—	349 144,95	1 304 478,70	—		

2. Сведения о характеристиках объекта недвижимости с кадастровым номером 68:30:0002020:32 :

№ п/п	Наименование характеристики	Значение характеристики
1	2	3
1.	Вид объекта недвижимости	Здание
2.	Ранее присвоенный государственный учетный номер (инвентарный) здания, сооружения, объекта незавершенного строительства	—
3.	Кадастровый номер земельного участка (земельных участков), в границах которого (которых) расположены здание, сооружение, объект незавершенного строительства	68:30:0002020:20
4.	Уникальный учетный номер кадастрового квартала, в границах которого расположены здание, сооружение, объект незавершенного строительства	68:30:0002020
5.	Адрес здания, сооружения, объекта незавершенного строительства	—
5.1.	Сведения о местоположении здания, сооружения, объекта незавершенного строительства (при отсутствии адреса) в структурированном в соответствии с федеральной информационной адресной системой виде	—
5.2.	Дополнительные сведения о местоположении	—
6.	Иные сведения	—

3. Пояснения к сведениям об объекте недвижимости с кадастровым номером 68:30:0002020:32 :

1.	—

1. Сведения о характерных точках контура объекта недвижимости с кадастровым номером 68:30:0002020:45 :

Система координат МСК-68, зона 1 Зона № 1

Обозначение характерных точек границ	Содержатся в Едином государственном реестре недвижимости			Определены в ходе выполнения комплексных кадастровых работ			Метод определения координат	Формулы, примененные для расчета средней квадратической погрешности определения координат характерных точек (Mt), м, с подставленными в такие формулы значениями и итоговые (вычисленные) значения Mt, м
	координаты, м		Радиус, м	координаты, м		Радиус, м		
	X	Y	R	X	Y	R		
1	2	3	4	5	6	7	8	9
н4233О	—	—	—	349 338,75	1 304 315,90	—	Метод спутниковых геодезических измерений (определений)	√(0,08^2 + 0,06^2) = 0,10

1	2	3	4	5	6	7	8	9
н4234О	—	—	—	349 328,70	1 304 317,59	—	Метод спутниковых геодезических измерений (определений)	√(0,08^2 + 0,06^2) = 0,10
н4235О	—	—	—	349 327,14	1 304 308,32	—		
н4236О	—	—	—	349 337,19	1 304 306,63	—		
н4233О	—	—	—	349 338,75	1 304 315,90	—		

2. Сведения о характеристиках объекта недвижимости с кадастровым номером 68:30:0002020:45 :

№ п/п	Наименование характеристики	Значение характеристики
1	2	3
1.	Вид объекта недвижимости	Здание
2.	Ранее присвоенный государственный учетный номер (инвентарный) здания, сооружения, объекта незавершенного строительства	—
3.	Кадастровый номер земельного участка (земельных участков), в границах которого (которых) расположены здание, сооружение, объект незавершенного строительства	68:30:0002020:9
4.	Уникальный учетный номер кадастрового квартала, в границах которого расположены здание, сооружение, объект незавершенного строительства	68:30:0002020
5.	Адрес здания, сооружения, объекта незавершенного строительства	—
5.1.	Сведения о местоположении здания, сооружения, объекта незавершенного строительства (при отсутствии адреса) в структурированном в соответствии с федеральной информационной адресной системой виде	—
5.2.	Дополнительные сведения о местоположении	—
6.	Иные сведения	—

3. Пояснения к сведениям об объекте недвижимости с кадастровым номером 68:30:0002020:45 :

1.	—

1. Сведения о характерных точках контура объекта недвижимости с кадастровым номером 68:30:0002020:46 :

Система координат МСК-68, зона 1 Зона № 1

Обозначение характерных точек границ	Содержатся в Едином государственном реестре недвижимости			Определены в ходе выполнения комплексных кадастровых работ			Метод определения координат	Формулы, примененные для расчета средней квадратической погрешности определения координат характерных точек (Mt), м, с подставленными в такие формулы значениями и итоговые (вычисленные) значения Mt, м
	координаты, м		Радиус, м	координаты, м		Радиус, м		
	X	Y	R	X	Y	R		
1	2	3	4	5	6	7	8	9
н4251О	—	—	—	349 290,54	1 304 321,70	—	Метод спутниковых геодезических измерений (определений)	√(0,08^2 + 0,06^2) = 0,10
н4252О	—	—	—	349 293,17	1 304 331,41	—		
н4253О	—	—	—	349 284,40	1 304 333,79	—		
н4254О	—	—	—	349 280,77	1 304 320,38	—		
н4255О	—	—	—	349 287,07	1 304 318,67	—		
н4256О	—	—	—	349 288,07	1 304 322,36	—		
н4251О	—	—	—	349 290,54	1 304 321,70	—		

2. Сведения о характеристиках объекта недвижимости с кадастровым номером 68:30:0002020:46 :

№ п/п	Наименование характеристики	Значение характеристики
1	2	3
1.	Вид объекта недвижимости	Здание
2.	Ранее присвоенный государственный учетный номер (инвентарный) здания, сооружения, объекта незавершенного строительства	—
3.	Кадастровый номер земельного участка (земельных участков), в границах которого (которых) расположены здание, сооружение, объект незавершенного строительства	68:30:0002020:1

1	2	3
4.	Уникальный учетный номер кадастрового квартала, в границах которого расположены здание, сооружение, объект незавершенного строительства	68:30:0002020
5.	Адрес здания, сооружения, объекта незавершенного строительства	—
5.1.	Сведения о местоположении здания, сооружения, объекта незавершенного строительства (при отсутствии адреса) в структурированном в соответствии с федеральной информационной адресной системой виде	—
5.2.	Дополнительные сведения о местоположении	—
6.	Иные сведения	—

3. Пояснения к сведениям об объекте недвижимости с кадастровым номером 68:30:0002020:46 :

1.	—

1. Сведения о характерных точках контура объекта недвижимости с кадастровым номером 68:30:0002020:48 :

Система координат МСК-68, зона 1 Зона № 1

Обозначение характерных точек границ	Содержатся в Едином государственном реестре недвижимости			Определены в ходе выполнения комплексных кадастровых работ			Метод определения координат	Формулы, примененные для расчета средней квадратической погрешности определения координат характерных точек (Mt), м, с подставленными в такие формулы значениями и итоговые (вычисленные) значения Mt, м
	координаты, м		Радиус, м	координаты, м		Радиус, м		
	X	Y	R	X	Y	R		
1	2	3	4	5	6	7	8	9
н4280О	—	—	—	349 254,39	1 304 325,81	—	Метод спутниковых геодезических измерений (определений)	√(0,08^2 + 0,06^2) = 0,10
н4281О	—	—	—	349 245,60	1 304 328,17	—		
н4282О	—	—	—	349 244,45	1 304 323,89	—		
н4283О	—	—	—	349 253,23	1 304 321,53	—		
н4280О	—	—	—	349 254,39	1 304 325,81	—		

2. Сведения о характеристиках объекта недвижимости с кадастровым номером 68:30:0002020:48 :

№ п/п	Наименование характеристики	Значение характеристики
1	2	3
1.	Вид объекта недвижимости	Здание
2.	Ранее присвоенный государственный учетный номер (инвентарный) здания, сооружения, объекта незавершенного строительства	—
3.	Кадастровый номер земельного участка (земельных участков), в границах которого (которых) расположены здание, сооружение, объект незавершенного строительства	68:30:0002020:646
4.	Уникальный учетный номер кадастрового квартала, в границах которого расположены здание, сооружение, объект незавершенного строительства	68:30:0002020
5.	Адрес здания, сооружения, объекта незавершенного строительства	—
5.1.	Сведения о местоположении здания, сооружения, объекта незавершенного строительства (при отсутствии адреса) в структурированном в соответствии с федеральной информационной адресной системой виде	—
5.2.	Дополнительные сведения о местоположении	—
6.	Иные сведения	—

3. Пояснения к сведениям об объекте недвижимости с кадастровым номером 68:30:0002020:48 :

1.	—

1. Сведения о характерных точках контура объекта недвижимости с кадастровым номером 68:30:0002020:50 :

Система координат МСК-68, зона 1 Зона № 1

Обозначение характерных точек границ	Содержатся в Едином государственном реестре недвижимости			Определены в ходе выполнения комплексных кадастровых работ			Метод определения координат	Формулы, примененные для расчета средней квадратической погрешности определения координат характерных точек (Mt), м, с подставленными в такие формулы значениями и итоговые (вычисленные) значения Mt, м
	координаты, м		Радиус, м	координаты, м		Радиус, м		
	X	Y	R	X	Y	R		
1	2	3	4	5	6	7	8	9
н4300О	—	—	—	349 198,87	1 304 364,34	—	Метод спутниковых геодезических измерений (определений)	√(0,08^2 + 0,06^2) = 0,10

1	2	3	4	5	6	7	8	9
н4301О	—	—	—	349 194,13	1 304 365,41	—	Метод спутниковых геодезических измерений (определений)	√(0,08^2 + 0,06^2) = 0,10
н4302О	—	—	—	349 193,32	1 304 361,83	—		
н4303О	—	—	—	349 191,41	1 304 362,26	—		
н4304О	—	—	—	349 189,29	1 304 352,87	—		
н4305О	—	—	—	349 192,21	1 304 352,21	—		
н4306О	—	—	—	349 191,57	1 304 349,41	—		
н4307О	—	—	—	349 195,32	1 304 348,56	—		
н4300О	—	—	—	349 198,87	1 304 364,34	—		

2. Сведения о характеристиках объекта недвижимости с кадастровым номером 68:30:0002020:50 :

№ п/п	Наименование характеристики	Значение характеристики
1	2	3
1.	Вид объекта недвижимости	Здание
2.	Ранее присвоенный государственный учетный номер (инвентарный) здания, сооружения, объекта незавершенного строительства	—
3.	Кадастровый номер земельного участка (земельных участков), в границах которого (которых) расположены здание, сооружение, объект незавершенного строительства	68:30:0002020:15
4.	Уникальный учетный номер кадастрового квартала, в границах которого расположены здание, сооружение, объект незавершенного строительства	68:30:0002020

1	2	3
5.	Адрес здания, сооружения, объекта незавершенного строительства	—
5.1.	Сведения о местоположении здания, сооружения, объекта незавершенного строительства (при отсутствии адреса) в структурированном в соответствии с федеральной информационной адресной системой виде	—
5.2.	Дополнительные сведения о местоположении	—
6.	Иные сведения	—

3. Пояснения к сведениям об объекте недвижимости с кадастровым номером 68:30:0002020:50 :

1.	—

1. Сведения о характерных точках контура объекта недвижимости с кадастровым номером 68:30:0002020:105 :

Система координат МСК-68, зона 1 Зона № 1

Обозначение характерных точек границ	Содержатся в Едином государственном реестре недвижимости			Определены в ходе выполнения комплексных кадастровых работ			Метод определения координат	Формулы, примененные для расчета средней квадратической погрешности определения координат характерных точек (Mt), м, с подставленными в такие формулы значениями и итоговые (вычисленные) значения Mt, м
	координаты, м		Радиус, м	координаты, м		Радиус, м		
	X	Y	R	X	Y	R		
1	2	3	4	5	6	7	8	9
н3538О	—	—	—	349 307,35	1 304 316,83	—	Метод спутниковых геодезических измерений (определений)	√(0,08^2 + 0,06^2) = 0,10
н3539О	—	—	—	349 308,51	1 304 321,10	—		
н3540О	—	—	—	349 306,52	1 304 321,64	—		
н3541О	—	—	—	349 300,92	1 304 323,16	—		
н3542О	—	—	—	349 298,08	1 304 312,66	—		
н3543О	—	—	—	349 303,65	1 304 311,14	—		
н3544О	—	—	—	349 305,34	1 304 317,37	—		

1	2	3	4	5	6	7	8	9
н3538О	—	—	—	349 307,35	1 304 316,83	—	Метод спутниковых геодезических измерений (определений)	√(0,08^2 + 0,06^2) = 0,10

2. Сведения о характеристиках объекта недвижимости с кадастровым номером 68:30:0002020:105 :

№ п/п	Наименование характеристики	Значение характеристики
1	2	3
1.	Вид объекта недвижимости	Здание
2.	Ранее присвоенный государственный учетный номер (инвентарный) здания, сооружения, объекта незавершенного строительства	—
3.	Кадастровый номер земельного участка (земельных участков), в границах которого (которых) расположены здание, сооружение, объект незавершенного строительства	68:30:0002020:10
4.	Уникальный учетный номер кадастрового квартала, в границах которого расположены здание, сооружение, объект незавершенного строительства	68:30:0002020
5.	Адрес здания, сооружения, объекта незавершенного строительства	—
5.1.	Сведения о местоположении здания, сооружения, объекта незавершенного строительства (при отсутствии адреса) в структурированном в соответствии с федеральной информационной адресной системой виде	—
5.2.	Дополнительные сведения о местоположении	—
6.	Иные сведения	—

3. Пояснения к сведениям об объекте недвижимости с кадастровым номером 68:30:0002020:105 :

1.	—

1. Сведения о характерных точках контура объекта недвижимости с кадастровым номером 68:30:0002020:162 :

Система координат МСК-68, зона 1 Зона № 1

Обозначение характерных точек границ	Содержатся в Едином государственном реестре недвижимости			Определены в ходе выполнения комплексных кадастровых работ			Метод определения координат	Формулы, примененные для расчета средней квадратической погрешности определения координат характерных точек (Mt), м, с подставленными в такие формулы значениями и итоговые (вычисленные) значения Mt, м
	координаты, м		Радиус, м	координаты, м		Радиус, м		
	X	Y	R	X	Y	R		

1	2	3	4	5	6	7	8	9
н3699О	—	—	—	349 123,35	1 304 364,09	—	Метод спутниковых геодезических измерений (определений)	√(0,08^2 + 0,06^2) = 0,10
н3700О	—	—	—	349 126,28	1 304 371,73	—		
н3701О	—	—	—	349 121,78	1 304 373,46	—		
н3702О	—	—	—	349 118,85	1 304 365,82	—		
н3699О	—	—	—	349 123,35	1 304 364,09	—		

2. Сведения о характеристиках объекта недвижимости с кадастровым номером 68:30:0002020:162 :

№ п/п	Наименование характеристики	Значение характеристики
1	2	3
1.	Вид объекта недвижимости	Здание
2.	Ранее присвоенный государственный учетный номер (инвентарный) здания, сооружения, объекта незавершенного строительства	—
3.	Кадастровый номер земельного участка (земельных участков), в границах которого (которых) расположены здание, сооружение, объект незавершенного строительства	68:30:0002020:17
4.	Уникальный учетный номер кадастрового квартала, в границах которого расположены здание, сооружение, объект незавершенного строительства	68:30:0002020
5.	Адрес здания, сооружения, объекта незавершенного строительства	—
5.1.	Сведения о местоположении здания, сооружения, объекта незавершенного строительства (при отсутствии адреса) в структурированном в соответствии с федеральной информационной адресной системой виде	—
5.2.	Дополнительные сведения о местоположении	—
6.	Иные сведения	—

3. Пояснения к сведениям об объекте недвижимости с кадастровым номером 68:30:0002020:162 :

1.	—

1. Сведения о характерных точках контура объекта недвижимости с кадастровым номером 68:30:0002020:219 :

Система координат МСК-68, зона 1 Зона № 1

Обозначение характерных точек границ	Содержатся в Едином государственном реестре недвижимости			Определены в ходе выполнения комплексных кадастровых работ			Метод определения координат	Формулы, примененные для расчета средней квадратической погрешности определения координат характерных точек (Mt), м, с подставленными в такие формулы значениями и итоговые (вычисленные) значения Mt, м
	координаты, м		Радиус, м	координаты, м		Радиус, м		
	X	Y	R	X	Y	R		
1	2	3	4	5	6	7	8	9
н3785О	—	—	—	349 380,65	1 304 310,86	—	Метод спутниковых геодезических измерений (определений)	√(0,08^2 + 0,06^2) = 0,10
н3786О	—	—	—	349 368,82	1 304 310,61	—		
н3787О	—	—	—	349 369,02	1 304 300,94	—		
н3788О	—	—	—	349 380,85	1 304 301,19	—		
н3785О	—	—	—	349 380,65	1 304 310,86	—		

2. Сведения о характеристиках объекта недвижимости с кадастровым номером 68:30:0002020:219 :

№ п/п	Наименование характеристики	Значение характеристики
1	2	3
1.	Вид объекта недвижимости	Здание
2.	Ранее присвоенный государственный учетный номер (инвентарный) здания, сооружения, объекта незавершенного строительства	—
3.	Кадастровый номер земельного участка (земельных участков), в границах которого (которых) расположены здание, сооружение, объект незавершенного строительства	68:30:0002020:7
4.	Уникальный учетный номер кадастрового квартала, в границах которого расположены здание, сооружение, объект незавершенного строительства	68:30:0002020

1	2	3
5.	Адрес здания, сооружения, объекта незавершенного строительства	—
5.1.	Сведения о местоположении здания, сооружения, объекта незавершенного строительства (при отсутствии адреса) в структурированном в соответствии с федеральной информационной адресной системой виде	—
5.2.	Дополнительные сведения о местоположении	—
6.	Иные сведения	—

3. Пояснения к сведениям об объекте недвижимости с кадастровым номером 68:30:0002020:219 :

1.	—

1. Сведения о характерных точках контура объекта недвижимости с кадастровым номером 68:30:0002020:225 :

Система координат МСК-68, зона 1 Зона № 1

Обозначение характерных точек границ	Содержатся в Едином государственном реестре недвижимости			Определены в ходе выполнения комплексных кадастровых работ			Метод определения координат	Формулы, примененные для расчета средней квадратической погрешности определения координат характерных точек (Mt), м, с подставленными в такие формулы значениями и итоговые (вычисленные) значения Mt, м
	координаты, м		Радиус, м	координаты, м		Радиус, м		
	X	Y	R	X	Y	R		
1	2	3	4	5	6	7	8	9
н3796О	—	—	—	349 214,08	1 304 345,66	—	Метод спутниковых геодезических измерений (определений)	√(0,08^2 + 0,06^2) = 0,10
н3797О	—	—	—	349 215,69	1 304 351,01	—		
н3798О	—	—	—	349 213,29	1 304 351,74	—		
н3799О	—	—	—	349 207,34	1 304 353,53	—		
н3800О	—	—	—	349 204,10	1 304 342,74	—		
н3801О	—	—	—	349 210,08	1 304 340,94	—		
н3802О	—	—	—	349 211,71	1 304 346,37	—		

1	2	3	4	5	6	7	8	9
н3796О	—	—	—	349 214,08	1 304 345,66	—	Метод спутниковых геодезических измерений (определений)	√(0,08^2 + 0,06^2) = 0,10

2. Сведения о характеристиках объекта недвижимости с кадастровым номером 68:30:0002020:225 :

№ п/п	Наименование характеристики	Значение характеристики
1	2	3
1.	Вид объекта недвижимости	Здание
2.	Ранее присвоенный государственный учетный номер (инвентарный) здания, сооружения, объекта незавершенного строительства	—
3.	Кадастровый номер земельного участка (земельных участков), в границах которого (которых) расположены здание, сооружение, объект незавершенного строительства	68:30:0002020:14
4.	Уникальный учетный номер кадастрового квартала, в границах которого расположены здание, сооружение, объект незавершенного строительства	68:30:0002020
5.	Адрес здания, сооружения, объекта незавершенного строительства	—
5.1.	Сведения о местоположении здания, сооружения, объекта незавершенного строительства (при отсутствии адреса) в структурированном в соответствии с федеральной информационной адресной системой виде	—
5.2.	Дополнительные сведения о местоположении	—
6.	Иные сведения	—

3. Пояснения к сведениям об объекте недвижимости с кадастровым номером 68:30:0002020:225 :

1.	—

1. Сведения о характерных точках контура объекта недвижимости с кадастровым номером 68:30:0002020:333 :

Система координат МСК-68, зона 1 Зона № 1

Обозначение характерных точек границ	Содержатся в Едином государственном реестре недвижимости			Определены в ходе выполнения комплексных кадастровых работ			Метод определения координат	Формулы, примененные для расчета средней квадратической погрешности определения координат характерных точек (Mt), м, с подставленными в такие формулы значениями и итоговые (вычисленные) значения Mt, м
	координаты, м		Радиус, м	координаты, м		Радиус, м		
	X	Y	R	X	Y	R		

1	2	3	4	5	6	7	8	9
н3993О	—	—	—	349 436,08	1 304 287,17	—	Метод спутниковых геодезических измерений (определений)	√(0,08^2 + 0,06^2) = 0,10
н3994О	—	—	—	349 436,53	1 304 293,64	—		
н3995О	—	—	—	349 432,65	1 304 293,91	—		
н3996О	—	—	—	349 432,84	1 304 296,64	—		
н3997О	—	—	—	349 430,84	1 304 296,78	—		
н3998О	—	—	—	349 430,65	1 304 294,15	—		
н3999О	—	—	—	349 421,74	1 304 294,77	—		
н4000О	—	—	—	349 421,85	1 304 296,34	—		
н4001О	—	—	—	349 419,21	1 304 296,52	—		
н4002О	—	—	—	349 419,06	1 304 294,47	—		
н4003О	—	—	—	349 414,87	1 304 294,76	—		
н4004О	—	—	—	349 414,45	1 304 288,67	—		
н3993О	—	—	—	349 436,08	1 304 287,17	—		

2. Сведения о характеристиках объекта недвижимости с кадастровым номером 68:30:0002020:333 :

№ п/п	Наименование характеристики	Значение характеристики
1	2	3
1.	Вид объекта недвижимости	Здание
2.	Ранее присвоенный государственный учетный номер (инвентарный) здания, сооружения, объекта незавершенного строительства	—

1	2	3
3.	Кадастровый номер земельного участка (земельных участков), в границах которого (которых) расположены здание, сооружение, объект незавершенного строительства	68:30:0002020:29, 68:30:0002020:6
4.	Уникальный учетный номер кадастрового квартала, в границах которого расположены здание, сооружение, объект незавершенного строительства	68:30:0002020
5.	Адрес здания, сооружения, объекта незавершенного строительства	—
5.1.	Сведения о местоположении здания, сооружения, объекта незавершенного строительства (при отсутствии адреса) в структурированном в соответствии с федеральной информационной адресной системой виде	—
5.2.	Дополнительные сведения о местоположении	—
6.	Иные сведения	—

3. Пояснения к сведениям об объекте недвижимости с кадастровым номером 68:30:0002020:333 :

1.	—

1. Сведения о характерных точках контура объекта недвижимости с кадастровым номером 68:30:0002020:360 :

Система координат МСК-68, зона 1 Зона № 1

Обозначение характерных точек границ	Содержатся в Едином государственном реестре недвижимости			Определены в ходе выполнения комплексных кадастровых работ			Метод определения координат	Формулы, примененные для расчета средней квадратической погрешности определения координат характерных точек (Mt), м, с подставленными в такие формулы значениями и итоговые (вычисленные) значения Mt, м
	координаты, м		Радиус, м	координаты, м		Радиус, м		
	X	Y	R	X	Y	R		
1	2	3	4	5	6	7	8	9
н4073О	—	—	—	348 190,41	1 304 355,03	—	Метод спутниковых геодезических измерений (определений)	√(0,08^2 + 0,06^2) = 0,10
н4074О	—	—	—	348 200,26	1 304 363,75	—		
н4075О	—	—	—	348 196,31	1 304 368,21	—		
н4076О	—	—	—	348 186,46	1 304 359,49	—		

1	2	3	4	5	6	7	8	9
н4073О	—	—	—	348 190,41	1 304 355,03	—	Метод спутниковых геодезических измерений (определений)	√(0,08^2 + 0,06^2) = 0,10

2. Сведения о характеристиках объекта недвижимости с кадастровым номером 68:30:0002020:360 :

№ п/п	Наименование характеристики	Значение характеристики
1	2	3
1.	Вид объекта недвижимости	Здание
2.	Ранее присвоенный государственный учетный номер (инвентарный) здания, сооружения, объекта незавершенного строительства	—
3.	Кадастровый номер земельного участка (земельных участков), в границах которого (которых) расположены здание, сооружение, объект незавершенного строительства	68:30:0003045:42
4.	Уникальный учетный номер кадастрового квартала, в границах которого расположены здание, сооружение, объект незавершенного строительства	68:30:0002020
5.	Адрес здания, сооружения, объекта незавершенного строительства	—
5.1.	Сведения о местоположении здания, сооружения, объекта незавершенного строительства (при отсутствии адреса) в структурированном в соответствии с федеральной информационной адресной системой виде	—
5.2.	Дополнительные сведения о местоположении	—
6.	Иные сведения	—

3. Пояснения к сведениям об объекте недвижимости с кадастровым номером 68:30:0002020:360 :

1.	—

1. Сведения о характерных точках контура объекта недвижимости с кадастровым номером 68:30:0002020:440 :

Система координат МСК-68, зона 1 Зона № 1

Обозначение характерных точек границ	Содержатся в Едином государственном реестре недвижимости			Определены в ходе выполнения комплексных кадастровых работ			Метод определения координат	Формулы, примененные для расчета средней квадратической погрешности определения координат характерных точек (Mt), м, с подставленными в такие формулы значениями и итоговые (вычисленные) значения Mt, м
	координаты, м		Радиус, м	координаты, м		Радиус, м		
	X	Y	R	X	Y	R		

1	2	3	4	5	6	7	8	9
н4221О	—	—	—	349 142,43	1 304 451,89	—	Метод спутниковых геодезических измерений (определений)	√(0,08^2 + 0,06^2) = 0,10
н4222О	—	—	—	349 135,76	1 304 453,37	—		
н4223О	—	—	—	349 134,99	1 304 449,89	—		
н4224О	—	—	—	349 141,66	1 304 448,41	—		
н4221О	—	—	—	349 142,43	1 304 451,89	—		

2. Сведения о характеристиках объекта недвижимости с кадастровым номером 68:30:0002020:440 :

№ п/п	Наименование характеристики	Значение характеристики
1	2	3
1.	Вид объекта недвижимости	Здание
2.	Ранее присвоенный государственный учетный номер (инвентарный) здания, сооружения, объекта незавершенного строительства	—
3.	Кадастровый номер земельного участка (земельных участков), в границах которого (которых) расположены здание, сооружение, объект незавершенного строительства	68:30:0002020:21
4.	Уникальный учетный номер кадастрового квартала, в границах которого расположены здание, сооружение, объект незавершенного строительства	68:30:0002020
5.	Адрес здания, сооружения, объекта незавершенного строительства	—
5.1.	Сведения о местоположении здания, сооружения, объекта незавершенного строительства (при отсутствии адреса) в структурированном в соответствии с федеральной информационной адресной системой виде	—
5.2.	Дополнительные сведения о местоположении	—
6.	Иные сведения	—

3. Пояснения к сведениям об объекте недвижимости с кадастровым номером 68:30:0002020:440 :

1.	—

1. Сведения о характерных точках контура объекта недвижимости с кадастровым номером 68:30:0002020:452 :

Система координат МСК-68, зона 1 Зона № 1

Обозначение характерных точек границ	Содержатся в Едином государственном реестре недвижимости			Определены в ходе выполнения комплексных кадастровых работ			Метод определения координат	Формулы, примененные для расчета средней квадратической погрешности определения координат характерных точек (Mt), м, с подставленными в такие формулы значениями и итоговые (вычисленные) значения Mt, м
	координаты, м		Радиус, м	координаты, м		Радиус, м		
	X	Y	R	X	Y	R		
1	2	3	4	5	6	7	8	9
н4237О	—	—	—	349 138,49	1 304 374,53	—	Метод спутниковых геодезических измерений (определений)	√(0,08^2 + 0,06^2) = 0,10
н4238О	—	—	—	349 139,69	1 304 380,27	—		
н4239О	—	—	—	349 134,30	1 304 381,40	—		
н4240О	—	—	—	349 133,10	1 304 375,66	—		
н4237О	—	—	—	349 138,49	1 304 374,53	—		

2. Сведения о характеристиках объекта недвижимости с кадастровым номером 68:30:0002020:452 :

№ п/п	Наименование характеристики	Значение характеристики
1	2	3
1.	Вид объекта недвижимости	Здание
2.	Ранее присвоенный государственный учетный номер (инвентарный) здания, сооружения, объекта незавершенного строительства	—
3.	Кадастровый номер земельного участка (земельных участков), в границах которого (которых) расположены здание, сооружение, объект незавершенного строительства	68:30:0002020:24
4.	Уникальный учетный номер кадастрового квартала, в границах которого расположены здание, сооружение, объект незавершенного строительства	68:30:0002020

1	2	3
5.	Адрес здания, сооружения, объекта незавершенного строительства	—
5.1.	Сведения о местоположении здания, сооружения, объекта незавершенного строительства (при отсутствии адреса) в структурированном в соответствии с федеральной информационной адресной системой виде	—
5.2.	Дополнительные сведения о местоположении	—
6.	Иные сведения	—

3. Пояснения к сведениям об объекте недвижимости с кадастровым номером 68:30:0002020:452 :

1.	—

1. Сведения о характерных точках контура объекта недвижимости с кадастровым номером 68:30:0002020:503 :

Система координат МСК-68, зона 1 Зона № 1

Обозначение характерных точек границ	Содержатся в Едином государственном реестре недвижимости			Определены в ходе выполнения комплексных кадастровых работ			Метод определения координат	Формулы, примененные для расчета средней квадратической погрешности определения координат характерных точек (Mt), м, с подставленными в такие формулы значениями и итоговые (вычисленные) значения Mt, м
	координаты, м		Радиус, м	координаты, м		Радиус, м		
	X	Y	R	X	Y	R		
1	2	3	4	5	6	7	8	9
н4312О	—	—	—	349 143,80	1 304 421,42	—	Метод спутниковых геодезических измерений (определений)	√(0,08^2 + 0,06^2) = 0,10
н4313О	—	—	—	349 138,13	1 304 421,85	—		
н4314О	—	—	—	349 137,74	1 304 416,75	—		
н4315О	—	—	—	349 143,42	1 304 416,32	—		
н4312О	—	—	—	349 143,80	1 304 421,42	—		

2. Сведения о характеристиках объекта недвижимости с кадастровым номером 68:30:0002020:503 :

№ п/п	Наименование характеристики	Значение характеристики
1	2	3
1.	Вид объекта недвижимости	Здание

1	2	3
2.	Ранее присвоенный государственный учетный номер (инвентарный) здания, сооружения, объекта незавершенного строительства	—
3.	Кадастровый номер земельного участка (земельных участков), в границах которого (которых) расположены здание, сооружение, объект незавершенного строительства	68:30:0002020:28
4.	Уникальный учетный номер кадастрового квартала, в границах которого расположены здание, сооружение, объект незавершенного строительства	68:30:0002020
5.	Адрес здания, сооружения, объекта незавершенного строительства	—
5.1.	Сведения о местоположении здания, сооружения, объекта незавершенного строительства (при отсутствии адреса) в структурированном в соответствии с федеральной информационной адресной системой виде	—
5.2.	Дополнительные сведения о местоположении	—
6.	Иные сведения	—

3. Пояснения к сведениям об объекте недвижимости с кадастровым номером 68:30:0002020:503 :

1.	—

1. Сведения о характерных точках контура объекта недвижимости с кадастровым номером 68:30:0002020:504 :

Система координат МСК-68, зона 1 Зона № 1

Обозначение характерных точек границ	Содержатся в Едином государственном реестре недвижимости			Определены в ходе выполнения комплексных кадастровых работ			Метод определения координат	Формулы, примененные для расчета средней квадратической погрешности определения координат характерных точек (Mt), м, с подставленными в такие формулы значениями и итоговые (вычисленные) значения Mt, м
	координаты, м		Радиус, м	координаты, м		Радиус, м		
	X	Y	R	X	Y	R		
1	2	3	4	5	6	7	8	9
н4316О	—	—	—	349 134,03	1 304 358,45	—	Метод спутниковых геодезических измерений (определений)	√(0,08^2 + 0,06^2) = 0,10
н4317О	—	—	—	349 135,74	1 304 364,12	—		
н4318О	—	—	—	349 131,90	1 304 365,28	—		

1	2	3	4	5	6	7	8	9
н4319О	—	—	—	349 130,19	1 304 359,61	—	Метод спутниковых геодезических измерений (определений)	√(0,08^2 + 0,06^2) = 0,10
н4316О	—	—	—	349 134,03	1 304 358,45	—		

2. Сведения о характеристиках объекта недвижимости с кадастровым номером 68:30:0002020:504 :

№ п/п	Наименование характеристики	Значение характеристики
1	2	3
1.	Вид объекта недвижимости	Здание
2.	Ранее присвоенный государственный учетный номер (инвентарный) здания, сооружения, объекта незавершенного строительства	—
3.	Кадастровый номер земельного участка (земельных участков), в границах которого (которых) расположены здание, сооружение, объект незавершенного строительства	68:30:0002020:25
4.	Уникальный учетный номер кадастрового квартала, в границах которого расположены здание, сооружение, объект незавершенного строительства	68:30:0002020
5.	Адрес здания, сооружения, объекта незавершенного строительства	—
5.1.	Сведения о местоположении здания, сооружения, объекта незавершенного строительства (при отсутствии адреса) в структурированном в соответствии с федеральной информационной адресной системой виде	—
5.2.	Дополнительные сведения о местоположении	—
6.	Иные сведения	—

3. Пояснения к сведениям об объекте недвижимости с кадастровым номером 68:30:0002020:504 :

1.	—

1. Сведения о характерных точках контура объекта недвижимости с кадастровым номером 68:30:0002020:505 :

Система координат МСК-68, зона 1 Зона № 1

Обозначение характерных точек границ	Содержатся в Едином государственном реестре недвижимости			Определены в ходе выполнения комплексных кадастровых работ			Метод определения координат	Формулы, примененные для расчета средней квадратической погрешности определения координат характерных точек (Mt), м, с подставленными в такие формулы значениями и итоговые (вычисленные) значения Mt, м
	координаты, м		Радиус, м	координаты, м		Радиус, м		
	X	Y	R	X	Y	R		
1	2	3	4	5	6	7	8	9
н4320О	—	—	—	349 158,14	1 304 349,17	—	Метод спутниковых геодезических измерений (определений)	√(0,08^2 + 0,06^2) = 0,10
н4321О	—	—	—	349 160,22	1 304 355,56	—		
н4322О	—	—	—	349 154,96	1 304 357,27	—		
н4323О	—	—	—	349 152,88	1 304 350,88	—		
н4320О	—	—	—	349 158,14	1 304 349,17	—		

2. Сведения о характеристиках объекта недвижимости с кадастровым номером 68:30:0002020:505 :

№ п/п	Наименование характеристики	Значение характеристики
1	2	3
1.	Вид объекта недвижимости	Здание
2.	Ранее присвоенный государственный учетный номер (инвентарный) здания, сооружения, объекта незавершенного строительства	—
3.	Кадастровый номер земельного участка (земельных участков), в границах которого (которых) расположены здание, сооружение, объект незавершенного строительства	68:30:0002020:26
4.	Уникальный учетный номер кадастрового квартала, в границах которого расположены здание, сооружение, объект незавершенного строительства	68:30:0002020

1	2	3
5.	Адрес здания, сооружения, объекта незавершенного строительства	—
5.1.	Сведения о местоположении здания, сооружения, объекта незавершенного строительства (при отсутствии адреса) в структурированном в соответствии с федеральной информационной адресной системой виде	—
5.2.	Дополнительные сведения о местоположении	—
6.	Иные сведения	—

3. Пояснения к сведениям об объекте недвижимости с кадастровым номером 68:30:0002020:505 :

1.	—

1. Сведения о характерных точках контура объекта недвижимости с кадастровым номером 68:30:0002020:510 :

Система координат МСК-68, зона 1 Зона № 1

Обозначение характерных точек границ	Содержатся в Едином государственном реестре недвижимости			Определены в ходе выполнения комплексных кадастровых работ			Метод определения координат	Формулы, примененные для расчета средней квадратической погрешности определения координат характерных точек (Mt), м, с подставленными в такие формулы значениями и итоговые (вычисленные) значения Mt, м
	координаты, м		Радиус, м	координаты, м		Радиус, м		
	X	Y	R	X	Y	R		
1	2	3	4	5	6	7	8	9
н4335О	—	—	—	349 278,68	1 304 347,23	—	Метод спутниковых геодезических измерений (определений)	√(0,08^2 + 0,06^2) = 0,10
н4336О	—	—	—	349 269,96	1 304 349,13	—		
н4337О	—	—	—	349 267,91	1 304 339,76	—		
н4338О	—	—	—	349 276,63	1 304 337,85	—		
н4335О	—	—	—	349 278,68	1 304 347,23	—		

2. Сведения о характеристиках объекта недвижимости с кадастровым номером 68:30:0002020:510 :

№ п/п	Наименование характеристики	Значение характеристики
1	2	3
1.	Вид объекта недвижимости	Здание

1	2	3
2.	Ранее присвоенный государственный учетный номер (инвентарный) здания, сооружения, объекта незавершенного строительства	—
3.	Кадастровый номер земельного участка (земельных участков), в границах которого (которых) расположены здание, сооружение, объект незавершенного строительства	68:30:0002020:11
4.	Уникальный учетный номер кадастрового квартала, в границах которого расположены здание, сооружение, объект незавершенного строительства	68:30:0002020
5.	Адрес здания, сооружения, объекта незавершенного строительства	—
5.1.	Сведения о местоположении здания, сооружения, объекта незавершенного строительства (при отсутствии адреса) в структурированном в соответствии с федеральной информационной адресной системой виде	—
5.2.	Дополнительные сведения о местоположении	—
6.	Иные сведения	—

3. Пояснения к сведениям об объекте недвижимости с кадастровым номером 68:30:0002020:510 :

1.	—

1. Сведения о характерных точках контура объекта недвижимости с кадастровым номером 68:30:0002020:512 :

Система координат МСК-68, зона 1 Зона № 1

Обозначение характерных точек границ	Содержатся в Едином государственном реестре недвижимости			Определены в ходе выполнения комплексных кадастровых работ			Метод определения координат	Формулы, примененные для расчета средней квадратической погрешности определения координат характерных точек (Mt), м, с подставленными в такие формулы значениями и итоговые (вычисленные) значения Mt, м
	координаты, м		Радиус, м	координаты, м		Радиус, м		
	X	Y	R	X	Y	R		
1	2	3	4	5	6	7	8	9
н4339О	—	—	—	349 318,76	1 304 311,33	—	Метод спутниковых геодезических измерений (определений)	√(0,08^2 + 0,06^2) = 0,10
н4340О	—	—	—	349 320,16	1 304 317,54	—		
н4341О	—	—	—	349 315,76	1 304 318,53	—		

1	2	3	4	5	6	7	8	9
н4342О	—	—	—	349 314,37	1 304 312,32	—	Метод спутниковых геодезических измерений (определений)	√(0,08^2 + 0,06^2) = 0,10
н4339О	—	—	—	349 318,76	1 304 311,33	—		

2. Сведения о характеристиках объекта недвижимости с кадастровым номером 68:30:0002020:512 :

№ п/п	Наименование характеристики	Значение характеристики
1	2	3
1.	Вид объекта недвижимости	Здание
2.	Ранее присвоенный государственный учетный номер (инвентарный) здания, сооружения, объекта незавершенного строительства	—
3.	Кадастровый номер земельного участка (земельных участков), в границах которого (которых) расположены здание, сооружение, объект незавершенного строительства	68:30:0002020:3
4.	Уникальный учетный номер кадастрового квартала, в границах которого расположены здание, сооружение, объект незавершенного строительства	68:30:0002020
5.	Адрес здания, сооружения, объекта незавершенного строительства	—
5.1.	Сведения о местоположении здания, сооружения, объекта незавершенного строительства (при отсутствии адреса) в структурированном в соответствии с федеральной информационной адресной системой виде	—
5.2.	Дополнительные сведения о местоположении	—
6.	Иные сведения	—

3. Пояснения к сведениям об объекте недвижимости с кадастровым номером 68:30:0002020:512 :

1.	—

1. Сведения о характерных точках контура объекта недвижимости с кадастровым номером 68:30:0002020:518 :

Система координат МСК-68, зона 1 Зона № 1

Обозначение характерных точек границ	Содержатся в Едином государственном реестре недвижимости			Определены в ходе выполнения комплексных кадастровых работ			Метод определения координат	Формулы, примененные для расчета средней квадратической погрешности определения координат характерных точек (Mt), м, с подставленными в такие формулы значениями и итоговые (вычисленные) значения Mt, м
	координаты, м		Радиус, м	координаты, м		Радиус, м		
	X	Y	R	X	Y	R		
1	2	3	4	5	6	7	8	9
н4343О	—	—	—	349 403,77	1 304 302,21	—	Метод спутниковых геодезических измерений (определений)	√(0,08^2 + 0,06^2) = 0,10
н4344О	—	—	—	349 392,46	1 304 301,54	—		
н4345О	—	—	—	349 392,83	1 304 295,35	—		
н4346О	—	—	—	349 396,23	1 304 295,55	—		
н4347О	—	—	—	349 396,44	1 304 291,96	—		
н4348О	—	—	—	349 404,35	1 304 292,43	—		
н4343О	—	—	—	349 403,77	1 304 302,21	—		

2. Сведения о характеристиках объекта недвижимости с кадастровым номером 68:30:0002020:518 :

№ п/п	Наименование характеристики	Значение характеристики
1	2	3
1.	Вид объекта недвижимости	Здание
2.	Ранее присвоенный государственный учетный номер (инвентарный) здания, сооружения, объекта незавершенного строительства	—
3.	Кадастровый номер земельного участка (земельных участков), в границах которого (которых) расположены здание, сооружение, объект незавершенного строительства	68:30:0002020:30

1	2	3
4.	Уникальный учетный номер кадастрового квартала, в границах которого расположены здание, сооружение, объект незавершенного строительства	68:30:0002020
5.	Адрес здания, сооружения, объекта незавершенного строительства	—
5.1.	Сведения о местоположении здания, сооружения, объекта незавершенного строительства (при отсутствии адреса) в структурированном в соответствии с федеральной информационной адресной системой виде	—
5.2.	Дополнительные сведения о местоположении	—
6.	Иные сведения	—

3. Пояснения к сведениям об объекте недвижимости с кадастровым номером 68:30:0002020:518 :

1.	—

1. Сведения о характерных точках контура объекта недвижимости с кадастровым номером 68:30:0002025:21 :

Система координат МСК-68, зона 1 Зона № 1

Обозначение характерных точек границ	Содержатся в Едином государственном реестре недвижимости			Определены в ходе выполнения комплексных кадастровых работ			Метод определения координат	Формулы, примененные для расчета средней квадратической погрешности определения координат характерных точек (Mt), м, с подставленными в такие формулы значениями и итоговые (вычисленные) значения Mt, м
	координаты, м		Радиус, м	координаты, м		Радиус, м		
	X	Y	R	X	Y	R		
1	2	3	4	5	6	7	8	9
н8827О	—	—	—	349 160,13	1 304 510,06	—	Метод спутниковых геодезических измерений (определений)	√(0,08^2 + 0,06^2) = 0,10
н8828О	—	—	—	349 159,90	1 304 516,00	—		
н8829О	—	—	—	349 156,44	1 304 515,86	—		
н8830О	—	—	—	349 156,68	1 304 509,93	—		
н8827О	—	—	—	349 160,13	1 304 510,06	—		

2. Сведения о характеристиках объекта недвижимости с кадастровым номером 68:30:0002025:21 :

№ п/п	Наименование характеристики	Значение характеристики
1	2	3
1.	Вид объекта недвижимости	Здание
2.	Ранее присвоенный государственный учетный номер (инвентарный) здания, сооружения, объекта незавершенного строительства	—
3.	Кадастровый номер земельного участка (земельных участков), в границах которого (которых) расположены здание, сооружение, объект незавершенного строительства	68:30:0002020:5
4.	Уникальный учетный номер кадастрового квартала, в границах которого расположены здание, сооружение, объект незавершенного строительства	68:30:0002020
5.	Адрес здания, сооружения, объекта незавершенного строительства	—
5.1.	Сведения о местоположении здания, сооружения, объекта незавершенного строительства (при отсутствии адреса) в структурированном в соответствии с федеральной информационной адресной системой виде	—
5.2.	Дополнительные сведения о местоположении	—
6.	Иные сведения	—

3. Пояснения к сведениям об объекте недвижимости с кадастровым номером 68:30:0002025:21 :

1.	—

1. Сведения о характерных точках контура объекта недвижимости с кадастровым номером 68:30:0003007:22 :

Система координат МСК-68, зона 1 Зона № 1

Обозначение характерных точек границ	Содержатся в Едином государственном реестре недвижимости			Определены в ходе выполнения комплексных кадастровых работ			Метод определения координат	Формулы, примененные для расчета средней квадратической погрешности определения координат характерных точек (Mt), м, с подставленными в такие формулы значениями и итоговые (вычисленные) значения Mt, м
	координаты, м		Радиус, м	координаты, м		Радиус, м		
	X	Y	R	X	Y	R		
1	2	3	4	5	6	7	8	9
н5217О	—	—	—	349 237,20	1 304 481,71	—	Метод спутниковых геодезических измерений (определений)	√(0,08^2 + 0,06^2) = 0,10

1	2	3	4	5	6	7	8	9
н5218О	—	—	—	349 237,72	1 304 486,89	—	Метод спутниковых геодезических измерений (определений)	√(0,08^2 + 0,06^2) = 0,10
н5219О	—	—	—	349 233,17	1 304 487,34	—		
н5220О	—	—	—	349 232,65	1 304 482,16	—		
н5217О	—	—	—	349 237,20	1 304 481,71	—		

2. Сведения о характеристиках объекта недвижимости с кадастровым номером 68:30:0003007:22 :

№ п/п	Наименование характеристики	Значение характеристики
1	2	3
1.	Вид объекта недвижимости	Здание
2.	Ранее присвоенный государственный учетный номер (инвентарный) здания, сооружения, объекта незавершенного строительства	—
3.	Кадастровый номер земельного участка (земельных участков), в границах которого (которых) расположены здание, сооружение, объект незавершенного строительства	68:30:0003007:9
4.	Уникальный учетный номер кадастрового квартала, в границах которого расположены здание, сооружение, объект незавершенного строительства	68:30:0002020
5.	Адрес здания, сооружения, объекта незавершенного строительства	—
5.1.	Сведения о местоположении здания, сооружения, объекта незавершенного строительства (при отсутствии адреса) в структурированном в соответствии с федеральной информационной адресной системой виде	—
5.2.	Дополнительные сведения о местоположении	—
6.	Иные сведения	—

3. Пояснения к сведениям об объекте недвижимости с кадастровым номером 68:30:0003007:22 :

1.	—

Сведения о зданиях, сооружениях, объектах незавершенного строительства, необходимые для исправления реестровых ошибок в сведениях об описании их местоположения

1. Сведения о характерных точках контура здания

вид объекта недвижимости (здание, сооружение, объект незавершенного строительства)

с кадастровым номером 68:30:0002020:526 :

Система координат МСК-68, зона 1 Зона № 1

Обозначение характерных точек границ	Содержатся в Едином государственном реестре недвижимости			Определены в ходе выполнения комплексных кадастровых работ			Метод определения координат	Формулы, примененные для расчета средней квадратической погрешности определения координат характерных точек (Mt), м, с подставленными в такие формулы значениями и итоговые (вычисленные) значения Mt, м
	координаты, м		Радиус, м	координаты, м		Радиус, м		
	X	Y	R	X	Y	R		
1	2	3	4	5	6	7	8	9
47396	349 353,36	1 304 300,56	—	—	—	—	—	—
47397	349 354,62	1 304 313,79	—	—	—	—		
47398	349 345,16	1 304 314,69	—	—	—	—		
47399	349 343,90	1 304 301,46	—	—	—	—		
н4364О	—	—	—	349 351,68	1 304 298,05	—	Метод спутниковых геодезических измерений (определений)	√(0,08^2 + 0,06^2) = 0,10
н4365О	—	—	—	349 351,94	1 304 311,34	—		
н4366О	—	—	—	349 342,44	1 304 311,53	—		
н4367О	—	—	—	349 342,18	1 304 298,24	—		
н4364О	—	—	—	349 351,68	1 304 298,05	—		

2. Иные сведения об объекте недвижимости с кадастровым номером 68:30:0002020:526 :

1.	—

3. Пояснения к сведениям об объекте недвижимости с кадастровым номером 68:30:0002020:526 :

1.	—

Схема границ земельных участков

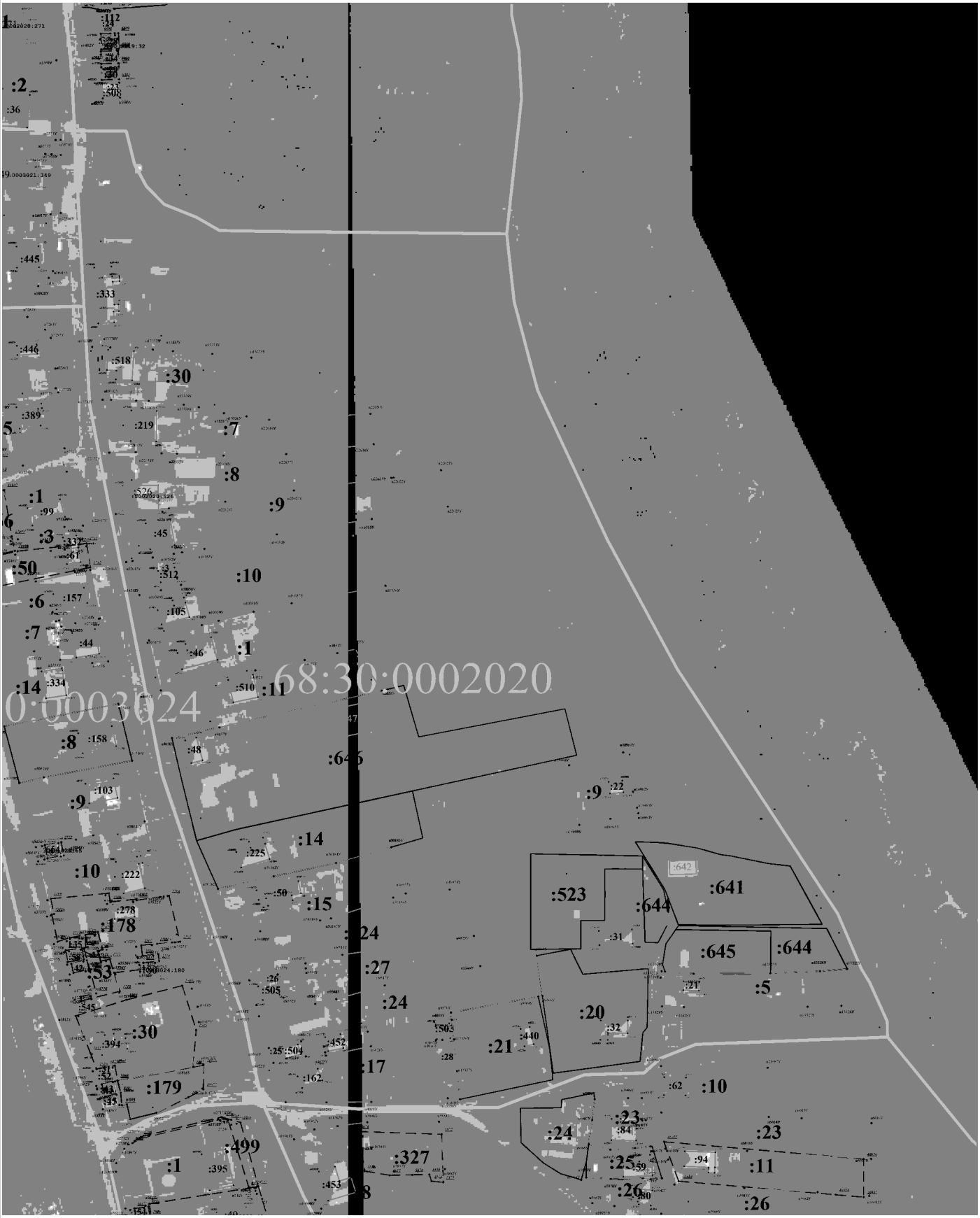

Масштаб 1:2 000

ПРИЛОЖЕНИЕ № 22
УТВЕРЖДЕНА
приказом министерства
имущественных отношений и
государственного заказа
Тамбовской области
от 18.09.2025 № 709

Карта-план территории
кадастрового квартала 68:30:0002021

КАРТА-ПЛАН ТЕРРИТОРИИ

Пояснительная записка

1. Сведения о территории выполнения комплексных кадастровых работ:

68:30:0002021

(наименование субъекта Российской Федерации, муниципального образования, населенного пункта, уникальные учетные номера кадастровых кварталов, иные сведения, позволяющие определить местоположение территории, на которой выполняются комплексные кадастровые работы, например, наименование садоводческого или огороднического некоммерческого товарищества, гаражного кооператива, элемента планировочной структуры)

2. Основания выполнения комплексных кадастровых работ:

Наименование, дата и номер документа, на основании которого выполняются комплексные кадастровые работы:

Государственный контракт № 0164200001925000183-725790-157788 от 17 марта 2025 г., выдан Министерство имущественных отношений и государственного заказа Тамбовской области

3. Дата подготовки карты-плана территории: *16 сентября 2025 г.*

4. Сведения о заказчике(ах) комплексных кадастровых работ:

В отношении юридического лица, органа местного самоуправления муниципального района, муниципального округа или городского округа либо уполномоченного исполнительного органа государственной власти субъекта Российской Федерации:

полное или сокращенное (в случае, если имеется) наименование: *Министерство имущественных отношений и государственного заказа Тамбовской области*

основной государственный регистрационный номер: *1066829046844*

идентификационный номер налогоплательщика: *6831000240*

В отношении физического лица или представителя физических или юридических лиц:

фамилия, имя. отчество (последнее - при наличии): –

страховой номер индивидуального лицевого счета в системе обязательного пенсионного страхования Российской Федерации (СНИЛС): –

Наименование и реквизиты документа, подтверждающие полномочия представителя заказчика(ов) комплексных кадастровых работ:

–

Адрес электронной почты (для направления уведомления о результатах внесения сведений в Единый государственный реестр недвижимости):

–

5. Сведения об исполнителе комплексных кадастровых работ:

Полное или сокращенное (в случае, если имеется) наименование и адрес юридического лица, с которым заключен государственный или муниципальный контракт либо договор подряда на выполнение комплексных кадастровых работ:

–

Фамилия, имя. отчество кадастрового инженера (последнее - при наличии): *Чиркин Евгений Александрович*

и основной государственный регистрационный номер кадастрового инженера индивидуального предпринимателя (ОГРНИП): *318344300021161*

Страховой номер индивидуального лицевого счета в системе обязательного пенсионного страхования Российской Федерации (СНИЛС) кадастрового инженера: *152-892-276-89*

Уникальный реестровый номер кадастрового инженера в реестре саморегулируемой организации кадастровых инженеров и дата внесения сведений о физическом лице в такой реестр: *НП001325, 30 мая 2016 г.*

Полное или (в случае, если имеется) сокращенное наименование саморегулируемой организации кадастровых инженеров, членом которой является кадастровый инженер:

Кадастровые инженеры юга

Контактный телефон: *+79275392962*

Почтовый адрес и адрес электронной почты, по которым осуществляется связь с кадастровым инженером:

гор. Волгоград, ул. им. Маршала Василевского, д. 4, кв. 18, ewgeniychirkin@mail.ru

6. Перечень документов, использованных при подготовке карты-плана территории:

№ п/п	Реквизиты документа				
	Вид	Дата	Номер	Наименование	Иные сведения
1	2	3	4	5	6
1	Кадастровый план территории, выдан: Филиал публично-правовой компании "Роскадастр" по Тамбовской области	17 марта 2025 г.	КУВИ-001/2025-70097776	Кадастровый план территории	—
2	Материалы картографо-геодезического фонда, выдан: ППК Роскадастр	7 апреля 2025 г.	170-8700/2025-В	Выписка о пунктах государственной геодезической сети, государственной нивелирной сети и государственной гравиметрической сети	—
3	Материалы картографо-геодезического фонда, выдан: ППК "Роскадастр	21 марта 2025 г.	171-7472/2025-В	Сведения ЕЭКО	Масштаб: 1:2000 Дата создания: 31 июля 2022 г.
4	Иной документ, содержащий описание объекта, выдан: ППК "Роскадастр"	6 апреля 2023 г.	50-0074/23	Письмо о рассмотрении обращений (о включении в ФФПД технического отчета "Создание сети дифференциальных станций"	—

7. Пояснения к карте-плану территории:

Пояснительная записка
Настоящая карта-план территории разработана в результате проведения комплексных кадастровых работ на территории кадастрового кварталан 68:30:0002021 (территория г. Уварово Тамбовской области) Карта-план территории кадастрового квартала 68:30:0002021 утверждена Постановлением об утверждении карта-планов территорий, подготовленных в результате выполнения комплексных кадастровых работ в границах кадастрового квартала. Неотъемлемой частью КПТР является: - акт согласования границ земельных участков, который включен в состав Приложения. Согласно данного акта, границы всех земельных участков являются согласованными; - заключение согласительной комиссии; - протокол заседания согласительной комиссии по вопросу согласования местоположения границ земельных участков В результате выполнения комплексных кадастровых работ: 1) обеспечивается уточнение границ 7 земельных участков; 2) исправляются границы 34 земельных участков; 3) осуществляется уточнение местоположения на земельных участках границ 37 объектов капитального строительства; 4) исправляются границы 6 ОКС. В ходе выполнения кадастровых работ проведен анализ материалов, согласно сведений ЕГРН, представленных в виде кадастровых планов территорий и выписок из ЕГРН в отношении земельных участков и объектов капитального строительства, картографические материалы и материалы из фонда данных, полученных в результате проведения землеустройства, действующие правила землепользования и застройки. утвержденные применительно к данной территории работ. Земельные участки, в отношении которых проводятся комплексные кадастровые работы, расположены в границах г. Уварово , в градостроительной зоне "Зона малоэтажной жилой застройки" (Ж1), для которой для участков с ВРИ - для ведения личного подсобного хозяйства и ведение огородничества установлены предельные минимальные (200 кв.м.) и максимальные (5000 кв.м.) размеры земельных участков, для участков с ВРИ - садоводство установлены предельные минимальные (200 кв.м.) и максимальные (1500 кв.м.) размеры земельных участков. Правила землепользования и застройки утверждены Решением "О внесении изменений в ПЗиЗ муниципального образованияг.о. - город Уварово Тамбовской области. Ссылка на официальный источник: https://fgistp.economy.gov.ru/lk/#/document-show/345723. Координаты характерных точек границ земельных участков и объектов капитального строительства получены методом спутниковых геодезических определений. Границы земельных участков определены по ограждениям на местности, существующим на местности 15 и более лет. В целях выполнения кадастровых работ, кадастровым инженером были получены материалы дистанционного зондирования земли, изготовленный АО "Роскартография", и переданный в пользование ФФПД. Масштаб картографического произведения 1:2000. Реквизиты картографического материала приведены в разделе "Исходные данные"
Сведения о заказчике
Комплексные кадастровые работы выполнены в рамках исполнения государственного контракта № 0164200001925000183-725790-157788 от 17.03.2025 г. Заказчиком комплексных кадастровых работ является Министерство имущественных отношений и государственного заказа Тамбовской области, ИНН 6831000240, ОГРН 1066829046844
Сведения о кадастровом инженере
Карта-план территории подготовлен кадастровым инженером Чиркиным Евгением Александровичем (квалификационный аттестат № 34-14-538 от 22.08.2014), включенным в реестр членов Ассоциации СРО "Кадастровые инженеры юга" 30.052016 г. № НП001325. Номер регистрации в государственном реестре лиц, осуществляющих кадастровую деятельность – 31758. Страховой номер индивидуального лицевого счета в системе обязательного пенсионного страхования Российской Федерации (СНИЛС) 152-892-276 89.

Сведения о геодезической основе, использованной при подготовке карты-плана территории

Определение координат поворотных точек границ земельных участков выполнено методом спутниковых геодезических измерений. В качестве базовой станции для определения координат точек границ использовалась базовая станция Уварово (UVAR), держателем которой является группа EFT-CORS. В разделе исходные данные приведено письмо ПКК "Роскадастр", подтверждающее передачу данных EFT-CORS в фонды данных субъектов Российской Федерации или федеральный фонд пространственных данных.
Вторым приемником, реквизиты которого указаны в разделе "Инструменты", было проведено полевое обследование пунктов ГГС (Ржакса, Березовка, Уварово, Подгорное), а также объекты недвижимости в границах проведения кадастровых работ.

Сведения об уточняемых земельных участках

В ходе проведения комплексных кадастровых работ были уточнены местоположение и площадь земельных участков, а также исправлены сведения о местоположении и (или) площади земельных участков, при этом при таком исправлении площадь изменяется не более, чем на 10 процентов от площади, содержащейся в ЕГРН.

Описание местоположения здания, сооружения, объекта незавершенного строительства на земельном участке

В ходе проведения комплексных кадастровых работ было уточнено местоположение границ объектов капитального строительства на земельных участках.
Также исправлены границы 6 ОКС. Такое исправление вызвано неверным определением координат характерных точек границ ОКС до проведения ККР, и не связано с проведенной реконструкцией здания.

Сведения о пунктах геодезической сети и средствах измерений

1. Сведения о пунктах геодезической сети:

№ п/п	Вид геодезической сети	Название пункта геодезической сети и тип знака	Система координат пункта геодезической сети	Координаты пункта, м		Дата обследования 14 апреля 2025 г. Сведения о состоянии		
				X	Y	наружного знака пункта	центра пункта	марки центра пункта
1	2	3	4	5	6	7	8	9
1	Астрономо-геодезическая сеть. 2	Ржакса, пирамида	МСК-68, зона 1	364 763,74	1 287 261,69	Сохранился	Сохранился	Сохранился
2	Астрономо-геодезическая сеть. 2	Березовка, пирамида		347 697,09	1 288 347,24	Не обнаружен		
3	Астрономо-геодезическая сеть. 2	Уварово, пирамида		353 506,37	1 301 173,14			
4	Геодезическая сеть сгущения. 3	Подгорное, пирамида		341 674,67	1 303 820,45			

2. Сведения об использованных средствах измерений:

№ п/п	Наименование и обозначение типа средства измерений - прибора (инструмента, аппаратуры)	Заводской или серийный номер средства измерений	Реквизиты свидетельства о поверке прибора (инструмента, аппаратуры) и (или) срок действия поверки
1	2	3	4
1	Stonex S8 GNSS	STNS84412003	свидетельство № С-ГКФ/01-04-2025/42177429, выдано 01.04.2025г., срок действия поверки - до 31.03.2026г.

1	2	3	4
2	EFT RS1	RS1-2014-014	свидетельство № С-ГСХ/06-05-2025/431033643

Сведения об уточняемых земельных участках

1. Сведения о характерных точках границ уточняемого земельного участка с кадастровым номером 68:30:0002021:10 :

Система координат МСК-68, зона 1 Зона № 1

Обозначение характерных точек границ	Координаты, м				Метод определения координат	Формулы, примененные для расчета средней квадратической погрешности определения координат характерных точек границ (Mt), с подставленными в такие формулы значениями и итоговые (вычисленные) значения Mt, м	Описание закрепления точки
	содержатся в Едином государственном реестре недвижимости		определены в результате выполнения комплексных кадастровых работ				
	X	Y	X	Y			
1	2	3	4	5	6	7	8
н6013У	349 109,32	1 304 501,63	349 109,32	1 304 501,63	Метод спутниковых геодезических измерений (определений)	√(0,08^2 + 0,06^2) = 0,10	—
н21986У	349 127,35	1 304 501,49	349 127,35	1 304 501,49			
н21987У	349 126,66	1 304 541,85	349 126,66	1 304 541,85			
н6014У	349 107,65	1 304 542,26	349 107,65	1 304 542,26			
н6013У	349 109,32	1 304 501,63	349 109,32	1 304 501,63			

2. Сведения о частях границ уточняемого земельного участка с кадастровым номером 68:30:0002021:10 :

Обозначение части границ		Горизонтальное проложение (S), м	Описание прохождения части границ	Сведения о согласовании местоположения границ (согласовано/спорное)
от т.	до т.			
1	2	3	4	5
н6013У	н21986У	18,03	—	согласовано
н21986У	н21987У	40,37		
н21987У	н6014У	19,01		
н6014У	н6013У	40,66		

3. Сведения о характеристиках уточняемого земельного участка с кадастровым номером 68:30:0002021:10 :

№ п/п	Наименование характеристики земельного участка	Значение характеристики
1	2	3

1	2	3
1.	Адрес земельного участка	—
1.1.	Сведения о местоположении земельного участка (при отсутствии адреса) в структурированном в соответствии с федеральной информационной адресной системой виде	—
1.2.	Дополнительные сведения о местоположении земельного участка	—
2.	Площадь земельного участка ± величина погрешности определения (вычисления) площади (Р ± ΔР), м²	750 ± 10,00
3.	Формула, примененная для вычисления предельной погрешности определения площади земельного участка, с подставленными значениями и итоговые (вычисленные) значения	3,5*0,10*√(750) = 10
4.	Площадь земельного участка согласно сведениям Единого государственного реестра недвижимости (Ркад), м²	750,00
5.	Оценка расхождения Р и Ркад (Р - Ркад), м²	0
6.	Предельный минимальный и максимальный размеры земельного участка (Рмин и Рмакс), м²	Рмин = 200 Рмакс = 5 000
7.	Вид (виды) разрешенного использования	—
7.1.	Дополнительные сведения об использовании земельного участка	—
8.	Кадастровый или иной государственный учетный номер (инвентарный) здания, сооружения, объекта незавершенного строительства, расположенного на земельном участке	68:30:0002021:62; 68:30:0000000:595
9.	Сведения о земельных участках (землях общего пользования, территории общего пользования), посредством которых обеспечивается доступ	Земли общего пользования
10.	Иные сведения	—
4. Пояснения к сведениям об уточняемом земельном участке с кадастровым номером 68:30:0002021:10 :		
1.	—	

1. Сведения о характерных точках границ уточняемого земельного участка с кадастровым номером 68:30:0002021:14 :

Система координат МСК-68, зона 1 Зона № 1

Обозначение характерных точек границ	Координаты, м				Метод определения координат	Формулы, примененные для расчета средней квадратической погрешности определения координат характерных точек границ (Mt), с подставленными в такие формулы значениями и итоговые (вычисленные) значения Mt, м	Описание закрепления точки
	содержатся в Едином государственном реестре недвижимости		определены в результате выполнения комплексных кадастровых работ				
	X	Y	X	Y			
1	2	3	4	5	6	7	8
3137	349 013,29	1 304 571,86	349 013,29	1 304 571,86	Метод спутниковых геодезических измерений (определений)	√(0,08^2 + 0,06^2) = 0,10	—
н3136У	349 018,94	1 304 504,07	349 018,94	1 304 504,07			
н3151У	349 033,82	1 304 506,33	349 033,82	1 304 506,33			
н3152У	349 021,03	1 304 619,43	349 021,03	1 304 619,43			
н3153У	349 010,22	1 304 618,76	349 010,22	1 304 618,76			
н3154У	349 011,48	1 304 604,26	349 011,48	1 304 604,26			
3137	349 013,29	1 304 571,86	349 013,29	1 304 571,86			

2. Сведения о частях границ уточняемого земельного участка с кадастровым номером 68:30:0002021:14 :

Обозначение части границ		Горизонтальное проложение (S), м	Описание прохождения части границ	Сведения о согласовании местоположения границ (согласовано/спорное)
от т.	до т.			
1	2	3	4	5
3137	н3136У	68,03	—	согласовано
н3136У	н3151У	15,05		
н3151У	н3152У	113,82		
н3152У	н3153У	10,83		
н3153У	н3154У	14,55		
н3154У	3137	32,45		

3. Сведения о характеристиках уточняемого земельного участка с кадастровым номером 68:30:0002021:14 :		
№ п/п	Наименование характеристики земельного участка	Значение характеристики
1	2	3
1.	Адрес земельного участка	—
1.1.	Сведения о местоположении земельного участка (при отсутствии адреса) в структурированном в соответствии с федеральной информационной адресной системой виде	—
1.2.	Дополнительные сведения о местоположении земельного участка	—
2.	Площадь земельного участка ± величина погрешности определения (вычисления) площади (Р ± ΔР), м²	1 500 ± 14,00
3.	Формула, примененная для вычисления предельной погрешности определения площади земельного участка, с подставленными значениями и итоговые (вычисленные) значения	3,5*0,10*√(1 500) = 14
4.	Площадь земельного участка согласно сведениям Единого государственного реестра недвижимости (Ркад), м²	1 500,00
5.	Оценка расхождения Р и Ркад (Р - Ркад), м²	0
6.	Предельный минимальный и максимальный размеры земельного участка (Рмин и Рмакс), м²	Рмин = 200 Рмакс = 5 000
7.	Вид (виды) разрешенного использования	—
7.1.	Дополнительные сведения об использовании земельного участка	—
8.	Кадастровый или иной государственный учетный номер (инвентарный) здания, сооружения, объекта незавершенного строительства, расположенного на земельном участке	68:30:0002021:57; 68:30:0000000:595
9.	Сведения о земельных участках (землях общего пользования, территории общего пользования), посредством которых обеспечивается доступ	Земли общего пользования
10.	Иные сведения	—
4. Пояснения к сведениям об уточняемом земельном участке с кадастровым номером 68:30:0002021:14 :		
1.	—	

1. Сведения о характерных точках границ уточняемого земельного участка с кадастровым номером 68:30:0002021:18 :

Система координат МСК-68, зона 1 Зона № 1

Обозначение характерных точек границ	Координаты, м				Метод определения координат	Формулы, примененные для расчета средней квадратической погрешности определения координат характерных точек границ (Mt), с подставленными в такие формулы значениями и итоговые (вычисленные) значения Mt, м	Описание закрепления точки
	содержатся в Едином государственном реестре недвижимости		определены в результате выполнения комплексных кадастровых работ				
	X	Y	X	Y			
1	2	3	4	5	6	7	8
н3104У	348 956,22	1 304 505,26	348 956,22	1 304 505,26	Метод спутниковых геодезических измерений (определений)	√(0,08^2 + 0,06^2) = 0,10	—
н3105У	348 955,89	1 304 508,77	348 955,89	1 304 508,77			
н3106У	348 954,64	1 304 535,20	348 954,64	1 304 535,20			
н3107У	348 954,03	1 304 551,85	348 954,03	1 304 551,85			
н3108У	348 953,74	1 304 569,37	348 953,74	1 304 569,37			
н3109У	348 937,48	1 304 569,96	348 937,48	1 304 569,96			
н3110У	348 934,82	1 304 538,41	348 934,82	1 304 538,41			
н3111У	348 934,31	1 304 525,53	348 934,31	1 304 525,53			
н3112У	348 935,61	1 304 520,55	348 935,61	1 304 520,55			
н3113У	348 936,55	1 304 520,59	348 936,55	1 304 520,59			
н3114У	348 936,38	1 304 506,83	348 936,38	1 304 506,83			
н3104У	348 956,22	1 304 505,26	348 956,22	1 304 505,26			

2. Сведения о частях границ уточняемого земельного участка с кадастровым номером 68:30:0002021:18 :

Обозначение части границ		Горизонтальное проложение (S), м	Описание прохождения части границ	Сведения о согласовании местоположения границ (согласовано/спорное)
от т.	до т.			
1	2	3	4	5
н3104У	н3105У	3,53	—	согласовано
н3105У	н3106У	26,46		
н3106У	н3107У	16,66		
н3107У	н3108У	17,52		
н3108У	н3109У	16,27		
н3109У	н3110У	31,66		
н3110У	н3111У	12,89		
н3111У	н3112У	5,15		
н3112У	н3113У	0,94		
н3113У	н3114У	13,76		
н3114У	н3104У	19,90		

3. Сведения о характеристиках уточняемого земельного участка с кадастровым номером 68:30:0002021:18 :

№ п/п	Наименование характеристики земельного участка	Значение характеристики
1	2	3
1.	Адрес земельного участка	—
1.1.	Сведения о местоположении земельного участка (при отсутствии адреса) в структурированном в соответствии с федеральной информационной адресной системой виде	—
1.2.	Дополнительные сведения о местоположении земельного участка	—
2.	Площадь земельного участка ± величина погрешности определения (вычисления) площади (Р ± ΔР), м²	1 200 ± 12,00
3.	Формула, примененная для вычисления предельной погрешности определения площади земельного участка, с подставленными значениями и итоговые (вычисленные) значения	3,5*0,10*√(1 200) = 12
4.	Площадь земельного участка согласно сведениям Единого государственного реестра недвижимости (Ркад), м²	1 200,00
5.	Оценка расхождения Р и Ркад (Р - Ркад), м²	0
6.	Предельный минимальный и максимальный размеры земельного участка (Рмин и Рмакс), м²	Рмин = 200 Рмакс = 5 000

1	2	3
7.	Вид (виды) разрешенного использования	—
7.1.	Дополнительные сведения об использовании земельного участка	—
8.	Кадастровый или иной государственный учетный номер (инвентарный) здания, сооружения, объекта незавершенного строительства, расположенного на земельном участке	68:30:0002021:66; 68:30:0000000:231
9.	Сведения о земельных участках (землях общего пользования, территории общего пользования), посредством которых обеспечивается доступ	Земли общего пользования
10.	Иные сведения	—

4. Пояснения к сведениям об уточняемом земельном участке с кадастровым номером 68:30:0002021:18 :

1.	—

1. Сведения о характерных точках границ уточняемого земельного участка с кадастровым номером 68:30:0002021:21 :

Система координат МСК-68, зона 1 Зона № 1

Обозначение характерных точек границ	Координаты, м				Метод определения координат	Формулы, примененные для расчета средней квадратической погрешности определения координат характерных точек границ (Mt), с подставленными в такие формулы значениями и итоговые (вычисленные) значения Mt, м	Описание закрепления точки
	содержатся в Едином государственном реестре недвижимости		определены в результате выполнения комплексных кадастровых работ				
	X	Y	X	Y			
1	2	3	4	5	6	7	8
н3063У	348 877,01	1 304 625,11	348 877,01	1 304 625,11	Метод спутниковых геодезических измерений (определений)	√(0,08^2 + 0,06^2) = 0,10	—
н3064У	348 859,32	1 304 558,24	348 859,32	1 304 558,24			
н3065У	348 858,16	1 304 551,68	348 858,16	1 304 551,68			
н3066У	348 857,15	1 304 540,10	348 857,15	1 304 540,10			
н3067У	348 874,74	1 304 532,05	348 874,74	1 304 532,05			
н3068У	348 878,12	1 304 531,94	348 878,12	1 304 531,94			

1	2	3	4	5	6	7	8
н3069У	348 901,24	1 304 617,94	348 901,24	1 304 617,94	Метод спутниковых геодезических измерений (определений)	√(0,08^2 + 0,06^2) = 0,10	—
н3063У	348 877,01	1 304 625,11	348 877,01	1 304 625,11			

2. Сведения о частях границ уточняемого земельного участка с кадастровым номером 68:30:0002021:21 :

Обозначение части границ		Горизонтальное проложение (S), м	Описание прохождения части границ	Сведения о согласовании местоположения границ (согласовано/спорное)
от т.	до т.			
1	2	3	4	5
н3063У	н3064У	69,17	—	согласовано
н3064У	н3065У	6,66		
н3065У	н3066У	11,62		
н3066У	н3067У	19,34		
н3067У	н3068У	3,38		
н3068У	н3069У	89,05		
н3069У	н3063У	25,27		

3. Сведения о характеристиках уточняемого земельного участка с кадастровым номером 68:30:0002021:21 :

№ п/п	Наименование характеристики земельного участка	Значение характеристики
1	2	3
1.	Адрес земельного участка	—
1.1.	Сведения о местоположении земельного участка (при отсутствии адреса) в структурированном в соответствии с федеральной информационной адресной системой виде	—
1.2.	Дополнительные сведения о местоположении земельного участка	—
2.	Площадь земельного участка ± величина погрешности определения (вычисления) площади (Р ± ΔР), м²	2 201 ± 16,00
3.	Формула, примененная для вычисления предельной погрешности определения площади земельного участка, с подставленными значениями и итоговые (вычисленные) значения	3,5*0,10*√(2 201) = 16
4.	Площадь земельного участка согласно сведениям Единого государственного реестра недвижимости (Ркад), м²	2 201,00
5.	Оценка расхождения Р и Ркад (Р - Ркад), м²	0

1	2	3
6.	Предельный минимальный и максимальный размеры земельного участка (Рмин и Рмакс), м²	Рмин = 200 Рмакс = 5 000
7.	Вид (виды) разрешенного использования	—
7.1.	Дополнительные сведения об использовании земельного участка	—
8.	Кадастровый или иной государственный учетный номер (инвентарный) здания, сооружения, объекта незавершенного строительства, расположенного на земельном участке	—
9.	Сведения о земельных участках (землях общего пользования, территории общего пользования), посредством которых обеспечивается доступ	Земли общего пользования
10.	Иные сведения	—

4. Пояснения к сведениям об уточняемом земельном участке с кадастровым номером 68:30:0002021:21 :

1.	—

1. Сведения о характерных точках границ уточняемого земельного участка с кадастровым номером 68:30:0002021:36 :

Система координат МСК-68, зона 1 Зона № 1

Обозначение характерных точек границ	Координаты, м				Метод определения координат	Формулы, примененные для расчета средней квадратической погрешности определения координат характерных точек границ (Mt), с подставленными в такие формулы значениями и итоговые (вычисленные) значения Mt, м	Описание закрепления точки
	содержатся в Едином государственном реестре недвижимости		определены в результате выполнения комплексных кадастровых работ				
	X	Y	X	Y			
1	2	3	4	5	6	7	8
н19150 У	348 777,62	1 304 516,83	348 777,62	1 304 516,83	Метод спутниковых геодезических измерений (определений)	√(0,08^2 + 0,06^2) = 0,10	—
н19151 У	348 783,50	1 304 520,58	348 783,50	1 304 520,58			
н19152 У	348 785,79	1 304 527,27	348 785,79	1 304 527,27			
н19153 У	348 787,15	1 304 534,56	348 787,15	1 304 534,56			
н19154 У	348 787,52	1 304 544,84	348 787,52	1 304 544,84			

1	2	3	4	5	6	7	8
н19155 У	348 776,35	1 304 544,78	348 776,35	1 304 544,78	Метод спутниковых геодезических измерений (определений)	√(0,08^2 + 0,06^2) = 0,10	—
н19156 У	348 773,82	1 304 535,31	348 773,82	1 304 535,31			
н19157 У	348 772,61	1 304 527,76	348 772,61	1 304 527,76			
н19158 У	348 768,72	1 304 518,40	348 768,72	1 304 518,40			
н19150 У	348 777,62	1 304 516,83	348 777,62	1 304 516,83			

2. Сведения о частях границ уточняемого земельного участка с кадастровым номером 68:30:0002021:36 :

Обозначение части границ		Горизонтальное проложение (S), м	Описание прохождения части границ	Сведения о согласовании местоположения границ (согласовано/спорное)
от т.	до т.			
1	2	3	4	5
н19150У	н19151У	6,97	—	согласовано
н19151У	н19152У	7,07		
н19152У	н19153У	7,42		
н19153У	н19154У	10,29		
н19154У	н19155У	11,17		
н19155У	н19156У	9,80		
н19156У	н19157У	7,65		
н19157У	н19158У	10,14		
н19158У	н19150У	9,04		

3. Сведения о характеристиках уточняемого земельного участка с кадастровым номером 68:30:0002021:36 :

№ п/п	Наименование характеристики земельного участка	Значение характеристики
1	2	3
1.	Адрес земельного участка	—
1.1.	Сведения о местоположении земельного участка (при отсутствии адреса) в структурированном в соответствии с федеральной информационной адресной системой виде	—
1.2.	Дополнительные сведения о местоположении земельного участка	—
2.	Площадь земельного участка ± величина погрешности определения (вычисления) площади (Р ± ΔР), м²	352 ± 7,00

1	2	3
3.	Формула, примененная для вычисления предельной погрешности определения площади земельного участка, с подставленными значениями и итоговые (вычисленные) значения	3,5*0,10*√(352) = 7
4.	Площадь земельного участка согласно сведениям Единого государственного реестра недвижимости (Ркад), м²	347,00
5.	Оценка расхождения Р и Ркад (Р - Ркад), м²	5
6.	Предельный минимальный и максимальный размеры земельного участка (Рмин и Рмакс), м²	Рмин = 200 Рмакс = 5 000
7.	Вид (виды) разрешенного использования	—
7.1.	Дополнительные сведения об использовании земельного участка	—
8.	Кадастровый или иной государственный учетный номер (инвентарный) здания, сооружения, объекта незавершенного строительства, расположенного на земельном участке	68:30:0002020:111
9.	Сведения о земельных участках (землях общего пользования, территории общего пользования), посредством которых обеспечивается доступ	Земли общего пользования
10.	Иные сведения	—

4. Пояснения к сведениям об уточняемом земельном участке с кадастровым номером 68:30:0002021:36 :

1.	—

1. Сведения о характерных точках границ уточняемого земельного участка с кадастровым номером 68:30:0002021:91 :

Система координат МСК-68, зона 1 Зона № 1

Обозначение характерных точек границ	Координаты, м				Метод определения координат	Формулы, примененные для расчета средней квадратической погрешности определения координат характерных точек границ (Mt), с подставленными в такие формулы значениями и итоговые (вычисленные) значения Mt, м	Описание закрепления точки
	содержатся в Едином государственном реестре недвижимости		определены в результате выполнения комплексных кадастровых работ				
	X	Y	X	Y			
1	2	3	4	5	6	7	8
н6785У	348 846,88	1 304 613,63	348 846,88	1 304 613,63	Метод спутниковых геодезических измерений (определений)	√(0,08^2 + 0,06^2) = 0,10	—

1	2	3	4	5	6	7	8
н6784У	348 860,65	1 304 606,13	348 860,65	1 304 606,13	Метод спутниковых геодезических измерений (определений)	√(0,08^2 + 0,06^2) = 0,10	—
н6790У	348 863,31	1 304 615,33	348 863,31	1 304 615,33			
н6791У	348 849,69	1 304 623,31	348 849,69	1 304 623,31			
н6785У	348 846,88	1 304 613,63	348 846,88	1 304 613,63			

2. Сведения о частях границ уточняемого земельного участка с кадастровым номером 68:30:0002021:91 :

Обозначение части границ		Горизонтальное проложение (S), м	Описание прохождения части границ	Сведения о согласовании местоположения границ (согласовано/спорное)
от т.	до т.			
1	2	3	4	5
н6785У	н6784У	15,68	—	согласовано
н6784У	н6790У	9,58		
н6790У	н6791У	15,79		
н6791У	н6785У	10,08		

3. Сведения о характеристиках уточняемого земельного участка с кадастровым номером 68:30:0002021:91 :

№ п/п	Наименование характеристики земельного участка	Значение характеристики
1	2	3
1.	Адрес земельного участка	—
1.1.	Сведения о местоположении земельного участка (при отсутствии адреса) в структурированном в соответствии с федеральной информационной адресной системой виде	—
1.2.	Дополнительные сведения о местоположении земельного участка	—
2.	Площадь земельного участка ± величина погрешности определения (вычисления) площади (Р ± ΔР), м²	150 ± 4,00
3.	Формула, примененная для вычисления предельной погрешности определения площади земельного участка, с подставленными значениями и итоговые (вычисленные) значения	3,5*0,10*√(150) = 4
4.	Площадь земельного участка согласно сведениям Единого государственного реестра недвижимости (Ркад), м²	150,00
5.	Оценка расхождения Р и Ркад (Р - Ркад), м²	0

1	2	3
6.	Предельный минимальный и максимальный размеры земельного участка (Рмин и Рмакс), м²	Рмин = 200 Рмакс = 5 000
7.	Вид (виды) разрешенного использования	—
7.1.	Дополнительные сведения об использовании земельного участка	—
8.	Кадастровый или иной государственный учетный номер (инвентарный) здания, сооружения, объекта незавершенного строительства, расположенного на земельном участке	—
9.	Сведения о земельных участках (землях общего пользования, территории общего пользования), посредством которых обеспечивается доступ	Земли общего пользования
10.	Иные сведения	—

4. Пояснения к сведениям об уточняемом земельном участке с кадастровым номером 68:30:0002021:91 :

1.	—

1. Сведения о характерных точках границ уточняемого земельного участка с кадастровым номером 68:30:0002021:92 :

Система координат МСК-68, зона 1 Зона № 1

Обозначение характерных точек границ	Координаты, м				Метод определения координат	Формулы, примененные для расчета средней квадратической погрешности определения координат характерных точек границ (Mt), с подставленными в такие формулы значениями и итоговые (вычисленные) значения Mt, м	Описание закрепления точки
	содержатся в Едином государственном реестре недвижимости		определены в результате выполнения комплексных кадастровых работ				
	X	Y	X	Y			
1	2	3	4	5	6	7	8
н6779У	348 847,23	1 304 568,09	348 847,23	1 304 568,09	Метод спутниковых геодезических измерений (определений)	√(0,08^2 + 0,06^2) = 0,10	—
н6780У	348 848,91	1 304 567,91	348 848,91	1 304 567,91			
н6781У	348 854,31	1 304 567,18	348 854,31	1 304 567,18			
н6782У	348 856,65	1 304 579,61	348 856,65	1 304 579,61			
н6783У	348 853,17	1 304 580,18	348 853,17	1 304 580,18			

1	2	3	4	5	6	7	8
н6784У	348 860,65	1 304 606,13	348 860,65	1 304 606,13	Метод спутниковых геодезических измерений (определений)	√(0,08^2 + 0,06^2) = 0,10	—
н6785У	348 846,88	1 304 613,63	348 846,88	1 304 613,63			
н6786У	348 845,16	1 304 605,88	348 845,16	1 304 605,88			
н6787У	348 844,26	1 304 601,83	348 844,26	1 304 601,83			
н6788У	348 844,15	1 304 601,35	348 844,15	1 304 601,35			
н6789У	348 839,63	1 304 569,62	348 839,63	1 304 569,62			
н6779У	348 847,23	1 304 568,09	348 847,23	1 304 568,09			

2. Сведения о частях границ уточняемого земельного участка с кадастровым номером 68:30:0002021:92 :

Обозначение части границ		Горизонтальное проложение (S), м	Описание прохождения части границ	Сведения о согласовании местоположения границ (согласовано/спорное)
от т.	до т.			
1	2	3	4	5
н6779У	н6780У	1,69	—	согласовано
н6780У	н6781У	5,45		
н6781У	н6782У	12,65		
н6782У	н6783У	3,53		
н6783У	н6784У	27,01		
н6784У	н6785У	15,68		
н6785У	н6786У	7,94		
н6786У	н6787У	4,15		
н6787У	н6788У	0,49		
н6788У	н6789У	32,05		
н6789У	н6779У	7,75		

3. Сведения о характеристиках уточняемого земельного участка с кадастровым номером 68:30:0002021:92 :

№ п/п	Наименование характеристики земельного участка	Значение характеристики
1	2	3

1	2	3
1.	Адрес земельного участка	—
1.1.	Сведения о местоположении земельного участка (при отсутствии адреса) в структурированном в соответствии с федеральной информационной адресной системой виде	—
1.2.	Дополнительные сведения о местоположении земельного участка	—
2.	Площадь земельного участка ± величина погрешности определения (вычисления) площади (Р ± ΔР), м²	600 ± 9,00
3.	Формула, примененная для вычисления предельной погрешности определения площади земельного участка, с подставленными значениями и итоговые (вычисленные) значения	3,5*0,10*√(600) = 9
4.	Площадь земельного участка согласно сведениям Единого государственного реестра недвижимости (Ркад), м²	600,00
5.	Оценка расхождения Р и Ркад (Р - Ркад), м²	0
6.	Предельный минимальный и максимальный размеры земельного участка (Рмин и Рмакс), м²	Рмин = 200 Рмакс = 5 000
7.	Вид (виды) разрешенного использования	—
7.1.	Дополнительные сведения об использовании земельного участка	—
8.	Кадастровый или иной государственный учетный номер (инвентарный) здания, сооружения, объекта незавершенного строительства, расположенного на земельном участке	68:30:0002021:88
9.	Сведения о земельных участках (землях общего пользования, территории общего пользования), посредством которых обеспечивается доступ	Земли общего пользования
10.	Иные сведения	—
4. Пояснения к сведениям об уточняемом земельном участке с кадастровым номером 68:30:0002021:92 :		
1.	—	

Сведения об уточняемых земельных участках, необходимые для исправления реестровых ошибок в сведениях о местоположении их границ

1. Сведения о характерных точках границ уточняемого земельного участка с кадастровым номером 68:30:0002021:1 :

Система координат МСК-68, зона 1 Зона № 1

Обозначение характерных точек границ	Координаты, м				Метод определения координат	Формулы, примененные для расчета средней квадратической погрешности определения координат характерных точек границ (Mt), с подставленными в такие формулы значениями и итоговые (вычисленные) значения Mt, м	Описание закрепления точки
	содержатся в Едином государственном реестре недвижимости		определены в результате выполнения комплексных кадастровых работ				
	X	Y	X	Y			
1	2	3	4	5	6	7	8
21988	104,11	117,86	—	—	Метод спутниковых геодезических измерений (определений)	0,10	—
21989	101,06	106,17	—	—			
21990	112,07	96,49	—	—			
21991	117,91	95,23	—	—			
21992	112,06	47,50	—	—			
21517	116,67	46,51	—	—			
21516	123,26	94,23	—	—			
21993	123,80	100,96	—	—			
21994	126,76	115,22	—	—			
21995	104,15	119,80	—	—			
н21996 У	—	—	348 926,11	1 304 498,99		√(0,08^2 + 0,06^2) = 0,10	

1	2	3	4	5	6	7	8
н21997 У	—	—	348 925,47	1 304 487,58	Метод спутниковых геодезических измерений (определений)	√(0,08^2 + 0,06^2) = 0,10	—
н21998 У	—	—	348 937,77	1 304 479,59			
н21999 У	—	—	348 943,73	1 304 479,19			
н22000 У	—	—	348 946,18	1 304 436,70			
н22001 У	—	—	348 946,69	1 304 427,93			
н22002 У	—	—	348 951,35	1 304 427,78			
н21522 У	—	—	348 950,97	1 304 436,67			
н21521 У	—	—	348 949,17	1 304 479,16			
н21523 У	—	—	348 949,00	1 304 483,12			
н21961 У	—	—	348 948,81	1 304 490,29			
н21960 У	—	—	348 949,21	1 304 496,19			
н22003 У	—	—	348 949,36	1 304 499,13			
н22004 У	—	—	348 926,96	1 304 501,08			
21988	104,11	117,86	—	—		0,10	

2. Сведения о частях границ уточняемого земельного участка с кадастровым номером 68:30:0002021:1 :

Обозначение части границ		Горизонтальное проложение (S), м	Описание прохождения части границ	Сведения о согласовании местоположения границ (согласовано/спорное)
от т.	до т.			
1	2	3	4	5
н21996У	н21997У	11,43	—	согласовано
н21997У	н21998У	14,67		
н21998У	н21999У	5,97		

1	2	3	4	5
н21999У	н22000У	42,56	—	согласовано
н22000У	н22001У	8,78		
н22001У	н22002У	4,66		
н22002У	н21522У	8,90		
н21522У	н21521У	42,53		
н21521У	н21523У	3,96		
н21523У	н21961У	7,17		
н21961У	н21960У	5,91		
н21960У	н22003У	2,94		
н22003У	н22004У	22,48		
н22004У	н21996У	2,26		

3. Сведения о характеристиках уточняемого земельного участка с кадастровым номером 68:30:0002021:1 :

№ п/п	Наименование характеристики	Значение характеристики
1	2	3
1.	Адрес земельного участка	—
1.1.	Сведения о местоположении земельного участка (при отсутствии адреса) в структурированном в соответствии с федеральной информационной адресной системой виде	—
1.2.	Дополнительные сведения о местоположении земельного участка	—
2.	Площадь земельного участка ± величина погрешности определения (вычисления) площади (Р ± ΔР), м²	692 ± 9,00
3.	Формула, примененная для вычисления предельной погрешности определения площади земельного участка, с подставленными значениями и итоговые (вычисленные) значения	3,5*0,10*√(692) = 9
4.	Площадь земельного участка согласно сведениям Единого государственного реестра недвижимости (Ркад), м²	692,00
5.	Оценка расхождения Р и Ркад (Р - Ркад), м²	0
6.	Предельный минимальный и максимальный размеры земельного участка (Рмин и Рмакс), м²	Рмин = 200 Рмакс = 5 000
7.	Кадастровый или иной государственный учетный номер (инвентарный) здания, сооружения, объекта незавершенного строительства, расположенного на земельном участке	68:30:0002021:97
8.	Вид (виды) разрешенного использования	—

1	2	3
8.1.	Дополнительные сведения об использовании земельного участка	—
9.	Сведения о земельных участках (землях общего пользования, территории общего пользования), посредством которых обеспечивается доступ	Земли общего пользования
10.	Иные сведения	На местности границы данного земельных участков существуют более 15 лет, его границы в ходе проведения ККР установлены по фактическому пользованию без захвата земель общего пользования, с учетом привязки к смежным земельным участкам, границы которых ранее были установлены в системе координат МСК-68

4. Пояснения к сведениям об уточняемом земельном участке с кадастровым номером 68:30:0002021:1 :

1.	—

1. Сведения о характерных точках границ уточняемого земельного участка с кадастровым номером 68:30:0002021:3 :

Система координат МСК-68, зона 1 Зона № 1

Обозначение характерных точек границ	Координаты, м				Метод определения координат	Формулы, примененные для расчета средней квадратической погрешности определения координат характерных точек границ (Mt), с подставленными в такие формулы значениями и итоговые (вычисленные) значения Mt, м	Описание закрепления точки
	содержатся в Едином государственном реестре недвижимости		определены в результате выполнения комплексных кадастровых работ				
	X	Y	X	Y			
1	2	3	4	5	6	7	8
5911	110,00	112,75	—	—	Метод спутниковых геодезических измерений (определений)	0,10	—
5912	104,30	117,50	—	—			
5913	101,00	118,60	—	—			
5914	90,00	118,00	—	—			
5915	81,86	27,23	—	—			
5916	93,55	24,27	—	—			

1	2	3	4	5	6	7	8
5917	106,29	99,15	—	—	Метод спутниковых геодезических измерений (определений)	0,10	—
5918	111,13	98,78	—	—			
5919	111,07	111,14	—	—			
н5920У	—	—	349 048,11	1 304 479,41		√(0,08^2 + 0,06^2) = 0,10	
н5921У	—	—	349 053,23	1 304 478,59			
н5922У	—	—	349 053,16	1 304 490,44			
н5923У	—	—	349 048,71	1 304 496,12			
н5924У	—	—	349 042,55	1 304 499,06			
н5925У	—	—	349 036,92	1 304 499,36			
н5926У	—	—	349 032,08	1 304 499,68			
н5927У	—	—	349 030,81	1 304 479,73			
н5928У	—	—	349 023,97	1 304 424,64			
н5929У	—	—	349 023,62	1 304 421,76			
н5930У	—	—	349 022,42	1 304 409,72			
5931	—	—	349 032,65	1 304 398,29			
5932	—	—	349 033,84	1 304 406,56			
5911	110,00	112,75	—	—		0,10	

2. Сведения о частях границ уточняемого земельного участка с кадастровым номером 68:30:0002021:3 :

Обозначение части границ		Горизонтальное проложение (S), м	Описание прохождения части границ	Сведения о согласовании местоположения границ (согласовано/спорное)
от т.	до т.			
1	2	3	4	5
н5920У	н5921У	5,19	—	согласовано
н5921У	н5922У	11,85		
н5922У	н5923У	7,22		
н5923У	н5924У	6,83		
н5924У	н5925У	5,64		
н5925У	н5926У	4,85		
н5926У	н5927У	19,99		
н5927У	н5928У	55,51		
н5928У	н5929У	2,90		
н5929У	н5930У	12,10		
н5930У	5931	15,34		
5931	5932	8,36		
5932	н5920У	74,23		

3. Сведения о характеристиках уточняемого земельного участка с кадастровым номером 68:30:0002021:3 :

№ п/п	Наименование характеристики	Значение характеристики
1	2	3
1.	Адрес земельного участка	—
1.1.	Сведения о местоположении земельного участка (при отсутствии адреса) в структурированном в соответствии с федеральной информационной адресной системой виде	—
1.2.	Дополнительные сведения о местоположении земельного участка	—
2.	Площадь земельного участка ± величина погрешности определения (вычисления) площади (Р ± ΔР), м²	1 499 ± 14,00
3.	Формула, примененная для вычисления предельной погрешности определения площади земельного участка, с подставленными значениями и итоговые (вычисленные) значения	3,5*0,10*√(1 499) = 14
4.	Площадь земельного участка согласно сведениям Единого государственного реестра недвижимости (Ркад), м²	1 498,00
5.	Оценка расхождения Р и Ркад (Р - Ркад), м²	1

1	2	3
6.	Предельный минимальный и максимальный размеры земельного участка (Рмин и Рмакс), м²	Рмин = 200 Рмакс = 5 000
7.	Кадастровый или иной государственный учетный номер (инвентарный) здания, сооружения, объекта незавершенного строительства, расположенного на земельном участке	68:30:0002021:81
8.	Вид (виды) разрешенного использования	—
8.1.	Дополнительные сведения об использовании земельного участка	—
9.	Сведения о земельных участках (землях общего пользования, территории общего пользования), посредством которых обеспечивается доступ	Земли общего пользования
10.	Иные сведения	На местности границы данного земельных участков существуют более 15 лет, его границы в ходе проведения ККР установлены по фактическому пользованию без захвата земель общего пользования, с учетом привязки к смежным земельным участкам, границы которых ранее были установлены в системе координат МСК-68

4. Пояснения к сведениям об уточняемом земельном участке с кадастровым номером 68:30:0002021:3 :

1.	—

1. Сведения о характерных точках границ уточняемого земельного участка с кадастровым номером 68:30:0002021:5 :

Система координат МСК-68, зона 1 Зона № 1

Обозначение характерных точек границ	Координаты, м				Метод определения координат	Формулы, примененные для расчета средней квадратической погрешности определения координат характерных точек границ (Mt), с подставленными в такие формулы значениями и итоговые (вычисленные) значения Mt, м	Описание закрепления точки
	содержатся в Едином государственном реестре недвижимости		определены в результате выполнения комплексных кадастровых работ				
	X	Y	X	Y			
1	2	3	4	5	6	7	8
21532	111,49	96,22	—	—	Метод спутниковых геодезических измерений (определений)	0,10	—
21533	96,30	98,93	—	—			
21534	92,00	79,40	—	—			

1	2	3	4	5	6	7	8
21535	80,08	25,19	—	—	Метод спутниковых геодезических измерений (определений)	0,10	—
21536	100,10	20,79	—	—			
21537	112,02	74,99	—	—			
21538	116,06	91,08	—	—			
21539	116,80	95,29	—	—			
н21540 У	—	—	349 005,00	1 304 421,82		√(0,08^2 + 0,06^2) = 0,10	
н21541 У	—	—	349 008,27	1 304 480,11			
н21542 У	—	—	349 008,51	1 304 492,77			
н21543 У	—	—	349 008,17	1 304 497,11			
н21544 У	—	—	348 986,15	1 304 494,62			
н5899У	—	—	348 986,10	1 304 493,96			
н5898У	—	—	348 985,16	1 304 464,55			
н5897У	—	—	348 984,90	1 304 422,88			
21532	111,49	96,22	—	—		0,10	

2. Сведения о частях границ уточняемого земельного участка с кадастровым номером 68:30:0002021:5 :

Обозначение части границ		Горизонтальное проложение (S), м	Описание прохождения части границ	Сведения о согласовании местоположения границ (согласовано/спорное)
от т.	до т.			
1	2	3	4	5
н21540У	н21541У	58,38	—	согласовано
н21541У	н21542У	12,66		
н21542У	н21543У	4,35		

1	2	3	4	5
н21543У	н21544У	22,16	—	согласовано
н21544У	н5899У	0,66		
н5899У	н5898У	29,43		
н5898У	н5897У	41,67		
н5897У	н21540У	20,13		

3. Сведения о характеристиках уточняемого земельного участка с кадастровым номером 68:30:0002021:5 :

№ п/п	Наименование характеристики	Значение характеристики
1	2	3
1.	Адрес земельного участка	—
1.1.	Сведения о местоположении земельного участка (при отсутствии адреса) в структурированном в соответствии с федеральной информационной адресной системой виде	—
1.2.	Дополнительные сведения о местоположении земельного участка	—
2.	Площадь земельного участка ± величина погрешности определения (вычисления) площади (Р ± ΔР), м²	1 597 ± 14,00
3.	Формула, примененная для вычисления предельной погрешности определения площади земельного участка, с подставленными значениями и итоговые (вычисленные) значения	3,5*0,10*√(1 597) = 14
4.	Площадь земельного участка согласно сведениям Единого государственного реестра недвижимости (Ркад), м²	1 562,00
5.	Оценка расхождения Р и Ркад (Р - Ркад), м²	35
6.	Предельный минимальный и максимальный размеры земельного участка (Рмин и Рмакс), м²	Рмин = 200 Рмакс = 5 000
7.	Кадастровый или иной государственный учетный номер (инвентарный) здания, сооружения, объекта незавершенного строительства, расположенного на земельном участке	68:30:0002021:63; 68:30:0000000:231
8.	Вид (виды) разрешенного использования	—
8.1.	Дополнительные сведения об использовании земельного участка	—
9.	Сведения о земельных участках (землях общего пользования, территории общего пользования), посредством которых обеспечивается доступ	Земли общего пользования

1	2	3
10.	Иные сведения	На местности границы данного земельных участков существуют более 15 лет, его границы в ходе проведения ККР установлены по фактическому пользованию без захвата земель общего пользования, с учетом привязки к смежным земельным участкам, границы которых ранее были установлены в системе координат МСК-68

4. Пояснения к сведениям об уточняемом земельном участке с кадастровым номером 68:30:0002021:5 :

1.	—

1. Сведения о характерных точках границ уточняемого земельного участка с кадастровым номером 68:30:0002021:6 :

Система координат МСК-68, зона 1 Зона № 1

Обозначение характерных точек границ	Координаты, м				Метод определения координат	Формулы, примененные для расчета средней квадратической погрешности определения координат характерных точек границ (Mt), с подставленными в такие формулы значениями и итоговые (вычисленные) значения Mt, м	Описание закрепления точки
	содержатся в Едином государственном реестре недвижимости		определены в результате выполнения комплексных кадастровых работ				
	X	Y	X	Y			
1	2	3	4	5	6	7	8
10320	105,15	81,39	—	—	Метод спутниковых геодезических измерений (определений)	0,10	—
10321	97,48	84,30	—	—			
10322	93,23	81,50	—	—			
10323	91,74	81,85	—	—			
10324	79,83	67,24	—	—			
10325	80,31	66,69	—	—			
10326	76,29	53,80	—	—			
10327	91,72	48,25	—	—			

1	2	3	4	5	6	7	8
10328	101,12	69,46	—	—	Метод спутниковых геодезических измерений (определений)	0,10	—
н10329 У	—	—	348 838,94	1 304 564,82		√(0,08^2 + 0,06^2) = 0,10	
н6789У	—	—	348 839,63	1 304 569,62			
н6788У	—	—	348 844,15	1 304 601,35			
н10330 У	—	—	348 836,17	1 304 603,25			
н10331 У	—	—	348 832,73	1 304 599,51			
н10332 У	—	—	348 831,20	1 304 599,48			
н10333 У	—	—	348 823,69	1 304 583,50			
н10334 У	—	—	348 822,80	1 304 580,36			
н10335 У	—	—	348 823,40	1 304 579,95			
н10336 У	—	—	348 822,62	1 304 566,47			
10320	105,15	81,39	—	—		0,10	

2. Сведения о частях границ уточняемого земельного участка с кадастровым номером 68:30:0002021:6 :

Обозначение части границ		Горизонтальное проложение (S), м	Описание прохождения части границ	Сведения о согласовании местоположения границ (согласовано/спорное)
от т.	до т.			
1	2	3	4	5
н10329У	н6789У	4,85	—	согласовано
н6789У	н6788У	32,05		
н6788У	н10330У	8,20		
н10330У	н10331У	5,08		
н10331У	н10332У	1,53		
н10332У	н10333У	17,66		
н10333У	н10334У	3,26		

1	2	3	4	5
н10334У	н10335У	0,73	—	согласовано
н10335У	н10336У	13,50		
н10336У	н10329У	16,40		

3. Сведения о характеристиках уточняемого земельного участка с кадастровым номером 68:30:0002021:6 :

№ п/п	Наименование характеристики	Значение характеристики
1	2	3
1.	Адрес земельного участка	—
1.1.	Сведения о местоположении земельного участка (при отсутствии адреса) в структурированном в соответствии с федеральной информационной адресной системой виде	—
1.2.	Дополнительные сведения о местоположении земельного участка	—
2.	Площадь земельного участка ± величина погрешности определения (вычисления) площади (Р ± ΔР), м²	582 ± 8,00
3.	Формула, примененная для вычисления предельной погрешности определения площади земельного участка, с подставленными значениями и итоговые (вычисленные) значения	3,5*0,10*√(582) = 8
4.	Площадь земельного участка согласно сведениям Единого государственного реестра недвижимости (Ркад), м²	563,00
5.	Оценка расхождения Р и Ркад (Р - Ркад), м²	19
6.	Предельный минимальный и максимальный размеры земельного участка (Рмин и Рмакс), м²	Рмин = 200 Рмакс = 5 000
7.	Кадастровый или иной государственный учетный номер (инвентарный) здания, сооружения, объекта незавершенного строительства, расположенного на земельном участке	68:30:0002021:67; 68:30:0000000:592
8.	Вид (виды) разрешенного использования	—
8.1.	Дополнительные сведения об использовании земельного участка	—
9.	Сведения о земельных участках (землях общего пользования, территории общего пользования), посредством которых обеспечивается доступ	Земли общего пользования
10.	Иные сведения	На местности границы данного земельных участков существуют более 15 лет, его границы в ходе проведения ККР установлены по фактическому пользованию без захвата земель общего пользования, с учетом привязки к смежным земельным участкам, границы которых ранее были установлены в системе координат МСК-68

4. Пояснения к сведениям об уточняемом земельном участке с кадастровым номером 68:30:0002021:6 :

1.	—

1. Сведения о характерных точках границ уточняемого земельного участка с кадастровым номером 68:30:0002021:7 :

Система координат МСК-68, зона 1 Зона № 1

Обозначение характерных точек границ	Координаты, м				Метод определения координат	Формулы, примененные для расчета средней квадратической погрешности определения координат характерных точек границ (Mt), с подставленными в такие формулы значениями и итоговые (вычисленные) значения Mt, м	Описание закрепления точки
	содержатся в Едином государственном реестре недвижимости		определены в результате выполнения комплексных кадастровых работ				
	X	Y	X	Y			
1	2	3	4	5	6	7	8
10308	348 935,87	1 304 506,94	—	—	Метод спутниковых геодезических измерений (определений)	0,10	—
10309	348 936,04	1 304 520,85	—	—			
10310	348 935,10	1 304 520,81	—	—			
10311	348 934,11	1 304 525,62	—	—			
10312	348 934,51	1 304 538,67	—	—			
10313	348 923,86	1 304 539,62	—	—			
10314	348 921,93	1 304 510,28	—	—			
10315	348 922,56	1 304 508,79	—	—			
н3114У	—	—	348 936,38	1 304 506,83		√(0,08^2 + 0,06^2) = 0,10	
н3113У	—	—	348 936,55	1 304 520,59			
н3112У	—	—	348 935,61	1 304 520,55			

1	2	3	4	5	6	7	8
н3111У	—	—	348 934,31	1 304 525,53	Метод спутниковых геодезических измерений (определений)	√(0,08^2 + 0,06^2) = 0,10	—
н3110У	—	—	348 934,82	1 304 538,41			
н3101У	—	—	348 924,17	1 304 539,04			
н3100У	—	—	348 922,44	1 304 510,17			
н10316У	—	—	348 923,16	1 304 508,51			
10308	348 935,87	1 304 506,94	—	—		0,10	

2. Сведения о частях границ уточняемого земельного участка с кадастровым номером 68:30:0002021:7 :

Обозначение части границ		Горизонтальное проложение (S), м	Описание прохождения части границ	Сведения о согласовании местоположения границ (согласовано/спорное)
от т.	до т.			
1	2	3	4	5
н3114У	н3113У	13,76	—	согласовано
н3113У	н3112У	0,94		
н3112У	н3111У	5,15		
н3111У	н3110У	12,89		
н3110У	н3101У	10,67		
н3101У	н3100У	28,92		
н3100У	н10316У	1,81		
н10316У	н3114У	13,33		

3. Сведения о характеристиках уточняемого земельного участка с кадастровым номером 68:30:0002021:7 :

№ п/п	Наименование характеристики	Значение характеристики
1	2	3
1.	Адрес земельного участка	—
1.1.	Сведения о местоположении земельного участка (при отсутствии адреса) в структурированном в соответствии с федеральной информационной адресной системой виде	—
1.2.	Дополнительные сведения о местоположении земельного участка	—

1	2	3
2.	Площадь земельного участка ± величина погрешности определения (вычисления) площади (Р ± ΔР), м²	378 ± 7,00
3.	Формула, примененная для вычисления предельной погрешности определения площади земельного участка, с подставленными значениями и итоговые (вычисленные) значения	3,5*0,10*√(378) = 7
4.	Площадь земельного участка согласно сведениям Единого государственного реестра недвижимости (Ркад), м²	382,00
5.	Оценка расхождения Р и Ркад (Р - Ркад), м²	4
6.	Предельный минимальный и максимальный размеры земельного участка (Рмин и Рмакс), м²	Рмин = 200 Рмакс = 5 000
7.	Кадастровый или иной государственный учетный номер (инвентарный) здания, сооружения, объекта незавершенного строительства, расположенного на земельном участке	68:30:0002021:115
8.	Вид (виды) разрешенного использования	—
8.1.	Дополнительные сведения об использовании земельного участка	—
9.	Сведения о земельных участках (землях общего пользования, территории общего пользования), посредством которых обеспечивается доступ	Земли общего пользования
10.	Иные сведения	На местности границы данного земельных участков существуют более 15 лет, его границы в ходе проведения ККР установлены по фактическому пользованию без захвата земель общего пользования, с учетом привязки к смежным земельным участкам, границы которых ранее были установлены в системе координат МСК-68
4. Пояснения к сведениям об уточняемом земельном участке с кадастровым номером		68:30:0002021:7 :
1.	—	

1. Сведения о характерных точках границ уточняемого земельного участка с кадастровым номером 68:30:0002021:8 :

Система координат МСК-68, зона 1 Зона № 1

Обозначение характерных точек границ	Координаты, м				Метод определения координат	Формулы, примененные для расчета средней квадратической погрешности определения координат характерных точек границ (Mt), с подставленными в такие формулы значениями и итоговые (вычисленные) значения Mt, м	Описание закрепления точки
	содержатся в Едином государственном реестре недвижимости		определены в результате выполнения комплексных кадастровых работ				
	X	Y	X	Y			
1	2	3	4	5	6	7	8
10288	106,01	117,33	—	—	Метод спутниковых геодезических измерений (определений)	0,10	—
10289	150,26	101,48	—	—			
10290	150,84	127,77	—	—			
10291	141,54	128,07	—	—			
10292	134,29	128,06	—	—			
10293	131,32	137,19	—	—			
10294	130,16	146,11	—	—			
10295	117,62	147,45	—	—			
10296	107,12	128,92	—	—			
10297	105,82	121,03	—	—			
н10298 У	—	—	349 059,20	1 304 384,71		√(0,08^2 + 0,06^2) = 0,10	
н10299 У	—	—	349 072,20	1 304 373,07			

1	2	3	4	5	6	7	8
н10300 У	—	—	349 075,56	1 304 370,78	Метод спутниковых геодезических измерений (определений)	√(0,08^2 + 0,06^2) = 0,10	—
н10301 У	—	—	349 098,96	1 304 362,75			
н10302 У	—	—	349 102,81	1 304 370,41			
н10303 У	—	—	349 104,11	1 304 379,17			
н5880У	—	—	349 105,62	1 304 390,47			
н10304 У	—	—	349 095,62	1 304 391,91			
н5884У	—	—	349 088,40	1 304 392,62			
н5883У	—	—	349 086,66	1 304 400,57			
н10305 У	—	—	349 061,90	1 304 402,47			
н10306 У	—	—	349 061,45	1 304 396,14			
н10307 У	—	—	349 059,38	1 304 388,41			
10288	106,01	117,33	—	—		0,10	

2. Сведения о частях границ уточняемого земельного участка с кадастровым номером 68:30:0002021:8 :

Обозначение части границ		Горизонтальное проложение (S), м	Описание прохождения части границ	Сведения о согласовании местоположения границ (согласовано/спорное)
от т.	до т.			
1	2	3	4	5
н10298У	н10299У	17,45	—	согласовано
н10299У	н10300У	4,07		
н10300У	н10301У	24,74		
н10301У	н10302У	8,57		
н10302У	н10303У	8,86		
н10303У	н5880У	11,40		
н5880У	н10304У	10,10		

1	2	3	4	5
н10304У	н5884У	7,25	—	согласовано
н5884У	н5883У	8,14		
н5883У	н10305У	24,83		
н10305У	н10306У	6,35		
н10306У	н10307У	8,00		
н10307У	н10298У	3,70		

3. Сведения о характеристиках уточняемого земельного участка с кадастровым номером 68:30:0002021:8 :

№ п/п	Наименование характеристики	Значение характеристики
1	2	3
1.	Адрес земельного участка	—
1.1.	Сведения о местоположении земельного участка (при отсутствии адреса) в структурированном в соответствии с федеральной информационной адресной системой виде	—
1.2.	Дополнительные сведения о местоположении земельного участка	—
2.	Площадь земельного участка ± величина погрешности определения (вычисления) площади (Р ± ΔР), м²	1 200 ± 12,00
3.	Формула, примененная для вычисления предельной погрешности определения площади земельного участка, с подставленными значениями и итоговые (вычисленные) значения	3,5*0,10*√(1 200) = 12
4.	Площадь земельного участка согласно сведениям Единого государственного реестра недвижимости (Ркад), м²	1 200,00
5.	Оценка расхождения Р и Ркад (Р - Ркад), м²	0
6.	Предельный минимальный и максимальный размеры земельного участка (Рмин и Рмакс), м²	Рмин = 200 Рмакс = 5 000
7.	Кадастровый или иной государственный учетный номер (инвентарный) здания, сооружения, объекта незавершенного строительства, расположенного на земельном участке	68:30:0002020:453; 68:30:0000000:234; 68:30:0000000:595
8.	Вид (виды) разрешенного использования	—
8.1.	Дополнительные сведения об использовании земельного участка	—
9.	Сведения о земельных участках (землях общего пользования, территории общего пользования), посредством которых обеспечивается доступ	Земли общего пользования

1	2	3
10.	Иные сведения	На местности границы данного земельных участков существуют более 15 лет, его границы в ходе проведения ККР установлены по фактическому пользованию без захвата земель общего пользования, с учетом привязки к смежным земельным участкам, границы которых ранее были установлены в системе координат МСК-68

4. Пояснения к сведениям об уточняемом земельном участке с кадастровым номером 68:30:0002021:8 :

1.	—

1. Сведения о характерных точках границ уточняемого земельного участка с кадастровым номером 68:30:0002021:9 :

Система координат МСК-68, зона 1 Зона № 1

Обозначение характерных точек границ	Координаты, м				Метод определения координат	Формулы, примененные для расчета средней квадратической погрешности определения координат характерных точек границ (Mt), с подставленными в такие формулы значениями и итоговые (вычисленные) значения Mt, м	Описание закрепления точки
	содержатся в Едином государственном реестре недвижимости		определены в результате выполнения комплексных кадастровых работ				
	X	Y	X	Y			
1	2	3	4	5	6	7	8
6792	94,74	76,89	—	—	Метод спутниковых геодезических измерений (определений)	0,10	—
6793	95,14	77,88	—	—			
6794	96,19	98,78	—	—			
6795	99,29	145,44	—	—			
6796	82,26	147,12	—	—			
6797	81,31	146,41	—	—			
6798	74,87	85,63	—	—			
н6799У	—	—	348 866,42	1 304 474,00		√(0,08^2 + 0,06^2) = 0,10	

1	2	3	4	5	6	7	8
н6800У	—	—	348 866,11	1 304 453,26	Метод спутниковых геодезических измерений (определений)	√(0,08^2 + 0,06^2) = 0,10	—
н6801У	—	—	348 864,86	1 304 444,07			
н5860У	—	—	348 887,35	1 304 437,65			
н5858У	—	—	348 885,58	1 304 460,21			
н5857У	—	—	348 882,54	1 304 506,87			
н6802У	—	—	348 873,10	1 304 508,17			
н6803У	—	—	348 864,78	1 304 506,81			
н6804У	—	—	348 864,48	1 304 504,93			
6792	94,74	76,89	—	—		0,10	

2. Сведения о частях границ уточняемого земельного участка с кадастровым номером 68:30:0002021:9 :

Обозначение части границ		Горизонтальное проложение (S), м	Описание прохождения части границ	Сведения о согласовании местоположения границ (согласовано/спорное)
от т.	до т.			
1	2	3	4	5
н6799У	н6800У	20,74	—	согласовано
н6800У	н6801У	9,27		
н6801У	н5860У	23,39		
н5860У	н5858У	22,63		
н5858У	н5857У	46,76		
н5857У	н6802У	9,53		
н6802У	н6803У	8,43		
н6803У	н6804У	1,90		
н6804У	н6799У	30,99		

3. Сведения о характеристиках уточняемого земельного участка с кадастровым номером 68:30:0002021:9 :

№ п/п	Наименование характеристики	Значение характеристики
1	2	3

1	2	3
1.	Адрес земельного участка	—
1.1.	Сведения о местоположении земельного участка (при отсутствии адреса) в структурированном в соответствии с федеральной информационной адресной системой виде	—
1.2.	Дополнительные сведения о местоположении земельного участка	—
2.	Площадь земельного участка ± величина погрешности определения (вычисления) площади (Р ± ΔР), м²	1 270 ± 12,00
3.	Формула, примененная для вычисления предельной погрешности определения площади земельного участка, с подставленными значениями и итоговые (вычисленные) значения	3,5*0,10*√(1 270) = 12
4.	Площадь земельного участка согласно сведениям Единого государственного реестра недвижимости (Ркад), м²	1 261,00
5.	Оценка расхождения Р и Ркад (Р - Ркад), м²	9
6.	Предельный минимальный и максимальный размеры земельного участка (Рмин и Рмакс), м²	Рмин = 200 Рмакс = 5 000
7.	Кадастровый или иной государственный учетный номер (инвентарный) здания, сооружения, объекта незавершенного строительства, расположенного на земельном участке	68:30:0002020:53; 68:30:0000000:234; 68:30:0000000:595
8.	Вид (виды) разрешенного использования	—
8.1.	Дополнительные сведения об использовании земельного участка	—
9.	Сведения о земельных участках (землях общего пользования, территории общего пользования), посредством которых обеспечивается доступ	Земли общего пользования
10.	Иные сведения	На местности границы данного земельных участков существуют более 15 лет, его границы в ходе проведения ККР установлены по фактическому пользованию без захвата земель общего пользования, с учетом привязки к смежным земельным участкам, границы которых ранее были установлены в системе координат МСК-68
4. Пояснения к сведениям об уточняемом земельном участке с кадастровым номером		68:30:0002021:9 :
1.	—	

1. Сведения о характерных точках границ уточняемого земельного участка с кадастровым номером 68:30:0002021:11 :

Система координат МСК-68, зона 1 Зона № 1

Обозначение характерных точек границ	Координаты, м				Метод определения координат	Формулы, примененные для расчета средней квадратической погрешности определения координат характерных точек границ (Mt), с подставленными в такие формулы значениями и итоговые (вычисленные) значения Mt, м	Описание закрепления точки
	содержатся в Едином государственном реестре недвижимости		определены в результате выполнения комплексных кадастровых работ				
	X	Y	X	Y			
1	2	3	4	5	6	7	8
46935	349 098,09	1 304 502,61	—	—	Метод спутниковых геодезических измерений (определений)	0,10	—
46936	349 091,35	1 304 578,12	—	—			
46937	349 076,64	1 304 578,12	—	—			
46938	349 077,58	1 304 567,53	—	—			
46939	349 082,80	1 304 508,17	—	—			
н5984У	—	—	349 078,60	1 304 560,73		√(0,08^2 + 0,06^2) = 0,10	
н5983У	—	—	349 080,15	1 304 533,01			
н5982У	—	—	349 081,52	1 304 506,60			
н46940 У	—	—	349 091,18	1 304 504,27			
н6019У	—	—	349 095,34	1 304 503,18			
н6018У	—	—	349 094,48	1 304 534,06			
н6017У	—	—	349 091,41	1 304 580,98			

1	2	3	4	5	6	7	8
н46941 У	—	—	349 077,09	1 304 580,30	Метод спутниковых геодезических измерений (определений)	√(0,08^2 + 0,06^2) = 0,10	—
46935	349 098,09	1 304 502,61	—	—		0,10	

2. Сведения о частях границ уточняемого земельного участка с кадастровым номером 68:30:0002021:11 :

Обозначение части границ		Горизонтальное проложение (S), м	Описание прохождения части границ	Сведения о согласовании местоположения границ (согласовано/спорное)
от т.	до т.			
1	2	3	4	5
н5984У	н5983У	27,76	—	согласовано
н5983У	н5982У	26,45		
н5982У	н46940У	9,94		
н46940У	н6019У	4,30		
н6019У	н6018У	30,89		
н6018У	н6017У	47,02		
н6017У	н46941У	14,34		
н46941У	н5984У	19,63		

3. Сведения о характеристиках уточняемого земельного участка с кадастровым номером 68:30:0002021:11 :

№ п/п	Наименование характеристики	Значение характеристики
1	2	3
1.	Адрес земельного участка	—
1.1.	Сведения о местоположении земельного участка (при отсутствии адреса) в структурированном в соответствии с федеральной информационной адресной системой виде	—
1.2.	Дополнительные сведения о местоположении земельного участка	—
2.	Площадь земельного участка ± величина погрешности определения (вычисления) площади (Р ± ΔР), м²	1 073 ± 11,00
3.	Формула, примененная для вычисления предельной погрешности определения площади земельного участка, с подставленными значениями и итоговые (вычисленные) значения	3,5*0,10*√(1 073) = 11
4.	Площадь земельного участка согласно сведениям Единого государственного реестра недвижимости (Ркад), м²	1 073,00
5.	Оценка расхождения Р и Ркад (Р - Ркад), м²	0

1	2	3
6.	Предельный минимальный и максимальный размеры земельного участка (Рмин и Рмакс), м²	Рмин = 200 Рмакс = 5 000
7.	Кадастровый или иной государственный учетный номер (инвентарный) здания, сооружения, объекта незавершенного строительства, расположенного на земельном участке	68:30:0002021:94; 68:30:0000000:231; 68:30:0000000:595
8.	Вид (виды) разрешенного использования	—
8.1.	Дополнительные сведения об использовании земельного участка	—
9.	Сведения о земельных участках (землях общего пользования, территории общего пользования), посредством которых обеспечивается доступ	Земли общего пользования
10.	Иные сведения	На местности границы данного земельных участков существуют более 15 лет, его границы в ходе проведения ККР установлены по фактическому пользованию без захвата земель общего пользования, с учетом привязки к смежным земельным участкам, границы которых ранее были установлены в системе координат МСК-68

4. Пояснения к сведениям об уточняемом земельном участке с кадастровым номером 68:30:0002021:11 :

1.	—

1. Сведения о характерных точках границ уточняемого земельного участка с кадастровым номером 68:30:0002021:12 :

Система координат МСК-68, зона 1 Зона № 1

Обозначение характерных точек границ	Координаты, м				Метод определения координат	Формулы, примененные для расчета средней квадратической погрешности определения координат характерных точек границ (Mt), с подставленными в такие формулы значениями и итоговые (вычисленные) значения Mt, м	Описание закрепления точки
	содержатся в Едином государственном реестре недвижимости		определены в результате выполнения комплексных кадастровых работ				
	X	Y	X	Y			
1	2	3	4	5	6	7	8
5953	102,50	185,42	—	—	Метод спутниковых геодезических измерений (определений)	0,10	—
21951	101,14	136,72	—	—			
21952	101,10	125,47	—	—			

1	2	3	4	5	6	7	8
21953	100,41	116,39	—	—	Метод спутниковых геодезических измерений (определений)	0,10	—
21954	99,89	109,70	—	—			
21955	99,16	102,03	—	—			
5974	115,12	100,12	—	—			
5980	116,71	112,34	—	—			
5979	117,58	124,26	—	—			
5978	119,07	144,71	—	—			
5977	120,10	156,75	—	—			
5954	122,42	183,72	—	—			
н5981У	—	—	349 068,58	1 304 508,45		√(0,08^2 + 0,06^2) = 0,10	
н5986У	—	—	349 068,02	1 304 521,65			
н5985У	—	—	349 063,81	1 304 565,10			
н113У	—	—	349 058,82	1 304 592,19			
н112У	—	—	349 038,94	1 304 590,07			
н3170У	—	—	349 048,64	1 304 542,32			
н3169У	—	—	349 050,09	1 304 531,20			
н3168У	—	—	349 050,86	1 304 522,63			

1	2	3	4	5	6	7	8
н3167У	—	—	349 051,74	1 304 515,23	Метод спутниковых геодезических измерений (определений)	√(0,08^2 + 0,06^2) = 0,10	—
н3166У	—	—	349 052,37	1 304 507,60			
5953	102,50	185,42	—	—		0,10	

2. Сведения о частях границ уточняемого земельного участка с кадастровым номером 68:30:0002021:12 :

Обозначение части границ		Горизонтальное проложение (S), м	Описание прохождения части границ	Сведения о согласовании местоположения границ (согласовано/спорное)
от т.	до т.			
1	2	3	4	5
н5981У	н5986У	13,21	—	согласовано
н5986У	н5985У	43,65		
н5985У	н113У	27,55		
н113У	н112У	19,99		
н112У	н3170У	48,73		
н3170У	н3169У	11,21		
н3169У	н3168У	8,60		
н3168У	н3167У	7,45		
н3167У	н3166У	7,66		
н3166У	н5981У	16,23		

3. Сведения о характеристиках уточняемого земельного участка с кадастровым номером 68:30:0002021:12 :

№ п/п	Наименование характеристики	Значение характеристики
1	2	3
1.	Адрес земельного участка	—
1.1.	Сведения о местоположении земельного участка (при отсутствии адреса) в структурированном в соответствии с федеральной информационной адресной системой виде	—
1.2.	Дополнительные сведения о местоположении земельного участка	—
2.	Площадь земельного участка ± величина погрешности определения (вычисления) площади (Р ± ΔР), м²	1 525 ± 14,00

1	2	3
3.	Формула, примененная для вычисления предельной погрешности определения площади земельного участка, с подставленными значениями и итоговые (вычисленные) значения	3,5*0,10*√(1 525) = 14
4.	Площадь земельного участка согласно сведениям Единого государственного реестра недвижимости (Ркад), м²	1 485,00
5.	Оценка расхождения Р и Ркад (Р - Ркад), м²	40
6.	Предельный минимальный и максимальный размеры земельного участка (Рмин и Рмакс), м²	Рмин = 200 Рмакс = 5 000
7.	Кадастровый или иной государственный учетный номер (инвентарный) здания, сооружения, объекта незавершенного строительства, расположенного на земельном участке	68:30:0002021:77; 68:30:0000000:231
8.	Вид (виды) разрешенного использования	—
8.1.	Дополнительные сведения об использовании земельного участка	—
9.	Сведения о земельных участках (землях общего пользования, территории общего пользования), посредством которых обеспечивается доступ	Земли общего пользования
10.	Иные сведения	На местности границы данного земельных участков существуют более 15 лет, его границы в ходе проведения ККР установлены по фактическому пользованию без захвата земель общего пользования, с учетом привязки к смежным земельным участкам, границы которых ранее были установлены в системе координат МСК-68

4. Пояснения к сведениям об уточняемом земельном участке с кадастровым номером 68:30:0002021:12 :

1.	—

1. Сведения о характерных точках границ уточняемого земельного участка с кадастровым номером 68:30:0002021:13 :

Система координат МСК-68, зона 1 Зона № 1

Обозначение характерных точек границ	Координаты, м				Метод определения координат	Формулы, примененные для расчета средней квадратической погрешности определения координат характерных точек границ (Mt), с подставленными в такие формулы значениями и итоговые (вычисленные) значения Mt, м	Описание закрепления точки
	содержатся в Едином государственном реестре недвижимости		определены в результате выполнения комплексных кадастровых работ				
	X	Y	X	Y			
1	2	3	4	5	6	7	8

1	2	3	4	5	6	7	8
3155	349 052,79	1 304 508,18	—	—	Метод спутниковых геодезических измерений (определений)	0,10	—
3156	349 052,23	1 304 515,87	—	—			
3157	349 051,63	1 304 522,55	—	—			
3158	349 050,79	1 304 531,62	—	—			
3159	349 048,96	1 304 542,71	—	—			
3160	349 039,26	1 304 590,46	—	—			
3161	349 033,02	1 304 628,28	—	—			
3162	349 020,62	1 304 626,34	—	—			
3163	349 031,22	1 304 533,07	—	—			
3164	349 032,75	1 304 521,20	—	—			
3165	349 034,14	1 304 506,72	—	—			
н3166У	—	—	349 052,37	1 304 507,60		√(0,08^2 + 0,06^2) = 0,10	
н3167У	—	—	349 051,74	1 304 515,23			
н3168У	—	—	349 050,86	1 304 522,63			
н3169У	—	—	349 050,09	1 304 531,20			
н3170У	—	—	349 048,64	1 304 542,32			
н3171У	—	—	349 038,94	1 304 590,07			

1	2	3	4	5	6	7	8
н116У	—	—	349 032,70	1 304 627,89	Метод спутниковых геодезических измерений (определений)	√(0,08^2 + 0,06^2) = 0,10	—
н3173У	—	—	349 020,30	1 304 625,95			
н3152У	—	—	349 021,03	1 304 619,43			
н3151У	—	—	349 033,82	1 304 506,33			
3155	349 052,79	1 304 508,18	—	—		0,10	

2. Сведения о частях границ уточняемого земельного участка с кадастровым номером 68:30:0002021:13 :

Обозначение части границ		Горизонтальное проложение (S), м	Описание прохождения части границ	Сведения о согласовании местоположения границ (согласовано/спорное)
от т.	до т.			
1	2	3	4	5
н3166У	н3167У	7,66	—	согласовано
н3167У	н3168У	7,45		
н3168У	н3169У	8,60		
н3169У	н3170У	11,21		
н3170У	н3171У	48,73		
н3171У	н116У	38,33		
н116У	н3173У	12,55		
н3173У	н3152У	6,56		
н3152У	н3151У	113,82		
н3151У	н3166У	18,59		

3. Сведения о характеристиках уточняемого земельного участка с кадастровым номером 68:30:0002021:13 :

№ п/п	Наименование характеристики	Значение характеристики
1	2	3
1.	Адрес земельного участка	—
1.1.	Сведения о местоположении земельного участка (при отсутствии адреса) в структурированном в соответствии с федеральной информационной адресной системой виде	—
1.2.	Дополнительные сведения о местоположении земельного участка	—

1	2	3
2.	Площадь земельного участка ± величина погрешности определения (вычисления) площади (Р ± ΔР), м²	1 971 ± 16,00
3.	Формула, примененная для вычисления предельной погрешности определения площади земельного участка, с подставленными значениями и итоговые (вычисленные) значения	3,5*0,10*√(1 971) = 16
4.	Площадь земельного участка согласно сведениям Единого государственного реестра недвижимости (Ркад), м²	1 971,00
5.	Оценка расхождения Р и Ркад (Р - Ркад), м²	0
6.	Предельный минимальный и максимальный размеры земельного участка (Рмин и Рмакс), м²	Рмин = 200 Рмакс = 5 000
7.	Кадастровый или иной государственный учетный номер (инвентарный) здания, сооружения, объекта незавершенного строительства, расположенного на земельном участке	68:30:0000000:231; 68:30:0002021:70
8.	Вид (виды) разрешенного использования	—
8.1.	Дополнительные сведения об использовании земельного участка	—
9.	Сведения о земельных участках (землях общего пользования, территории общего пользования), посредством которых обеспечивается доступ	Земли общего пользования
10.	Иные сведения	На местности границы данного земельных участков существуют более 15 лет, его границы в ходе проведения ККР установлены по фактическому пользованию без захвата земель общего пользования, с учетом привязки к смежным земельным участкам, границы которых ранее были установлены в системе координат МСК-68
4. Пояснения к сведениям об уточняемом земельном участке с кадастровым номером		68:30:0002021:13 :
1.	—	

1. Сведения о характерных точках границ уточняемого земельного участка с кадастровым номером 68:30:0002021:15 :

Система координат МСК-68, зона 1 Зона № 1

Обозначение характерных точек границ	Координаты, м				Метод определения координат	Формулы, примененные для расчета средней квадратической погрешности определения координат характерных точек границ (Mt), с подставленными в такие формулы значениями и итоговые (вычисленные) значения Mt, м	Описание закрепления точки
	содержатся в Едином государственном реестре недвижимости		определены в результате выполнения комплексных кадастровых работ				
	X	Y	X	Y			
1	2	3	4	5	6	7	8
н3136У	—	—	349 018,94	1 304 504,07	Метод спутниковых геодезических измерений (определений)	√(0,08^2 + 0,06^2) = 0,10	—
3137	349 013,29	1 304 571,86	349 013,29	1 304 571,86			
3131	348 991,73	1 304 571,19	348 991,73	1 304 571,19			
3138	348 992,01	1 304 533,13	—	—		0,10	
3139	348 993,01	1 304 504,19	—	—			
3140	348 993,14	1 304 502,84	—	—			
3141	349 019,02	1 304 505,22	—	—			
н3130У	—	—	348 991,59	1 304 552,60		√(0,08^2 + 0,06^2) = 0,10	
н3129У	—	—	348 991,41	1 304 533,22			
н3128У	—	—	348 992,15	1 304 504,33			
н3142У	—	—	348 992,17	1 304 501,99			
н3143У	—	—	349 005,92	1 304 502,55			

1	2	3	4	5	6	7	8
н3136У	—	—	349 018,94	1 304 504,07	Метод спутниковых геодезических измерений (определений)	√(0,08^2 + 0,06^2) = 0,10	—

2. Сведения о частях границ уточняемого земельного участка с кадастровым номером 68:30:0002021:15 :

Обозначение части границ		Горизонтальное проложение (S), м	Описание прохождения части границ	Сведения о согласовании местоположения границ (согласовано/спорное)
от т.	до т.			
1	2	3	4	5
н3136У	3137	68,03	—	согласовано
3137	3131	21,57		
3131	н3130У	18,59		
н3130У	н3129У	19,38		
н3129У	н3128У	28,90		
н3128У	н3142У	2,34		
н3142У	н3143У	13,76		
н3143У	н3136У	13,11		

3. Сведения о характеристиках уточняемого земельного участка с кадастровым номером 68:30:0002021:15 :

№ п/п	Наименование характеристики	Значение характеристики
1	2	3
1.	Адрес земельного участка	—
1.1.	Сведения о местоположении земельного участка (при отсутствии адреса) в структурированном в соответствии с федеральной информационной адресной системой виде	—
1.2.	Дополнительные сведения о местоположении земельного участка	—
2.	Площадь земельного участка ± величина погрешности определения (вычисления) площади (Р ± ΔР), м²	1 685 ± 14,00
3.	Формула, примененная для вычисления предельной погрешности определения площади земельного участка, с подставленными значениями и итоговые (вычисленные) значения	3,5*0,10*√(1 685) = 14
4.	Площадь земельного участка согласно сведениям Единого государственного реестра недвижимости (Ркад), м²	1 625,00
5.	Оценка расхождения Р и Ркад (Р - Ркад), м²	60
6.	Предельный минимальный и максимальный размеры земельного участка (Рмин и Рмакс), м²	Рмин = 200 Рмакс = 5 000

1	2	3
7.	Кадастровый или иной государственный учетный номер (инвентарный) здания, сооружения, объекта незавершенного строительства, расположенного на земельном участке	68:30:0000000:231; 68:30:0002020:227; 68:30:0000000:340
8.	Вид (виды) разрешенного использования	—
8.1.	Дополнительные сведения об использовании земельного участка	—
9.	Сведения о земельных участках (землях общего пользования, территории общего пользования), посредством которых обеспечивается доступ	Земли общего пользования
10.	Иные сведения	На местности границы данного земельных участков существуют более 15 лет, его границы в ходе проведения ККР установлены по фактическому пользованию без захвата земель общего пользования, с учетом привязки к смежным земельным участкам, границы которых ранее были установлены в системе координат МСК-68

4. Пояснения к сведениям об уточняемом земельном участке с кадастровым номером 68:30:0002021:15 :

1.	—

1. Сведения о характерных точках границ уточняемого земельного участка с кадастровым номером 68:30:0002021:16 :

Система координат МСК-68, зона 1 Зона № 1

Обозначение характерных точек границ	Координаты, м				Метод определения координат	Формулы, примененные для расчета средней квадратической погрешности определения координат характерных точек границ (Mt), с подставленными в такие формулы значениями и итоговые (вычисленные) значения Mt, м	Описание закрепления точки
	содержатся в Едином государственном реестре недвижимости		определены в результате выполнения комплексных кадастровых работ				
	X	Y	X	Y			
1	2	3	4	5	6	7	8
3115	181,50	77,09	—	—	Метод спутниковых геодезических измерений (определений)	0,10	—
3116	181,32	106,05	—	—			
3117	175,20	243,59	—	—			
3118	157,32	245,51	—	—			

1	2	3	4	5	6	7	8
3119	158,37	177,59	—	—	Метод спутниковых геодезических измерений (определений)	0,10	—
3120	160,90	117,88	—	—			
3121	160,51	92,43	—	—			
3122	160,51	77,86	—	—			
н3123У	—	—	348 969,93	1 304 664,30		√(0,08^2 + 0,06^2) = 0,10	
н3124У	—	—	348 970,44	1 304 604,13			
н3125У	—	—	348 972,54	1 304 544,40			
н3126У	—	—	348 971,43	1 304 518,97			
н3127У	—	—	348 971,12	1 304 505,06			
н3128У	—	—	348 992,15	1 304 504,33			
н3129У	—	—	348 991,41	1 304 533,22			
н3130У	—	—	348 991,59	1 304 552,60			
3131	—	—	348 991,73	1 304 571,19			
н3132У	—	—	348 991,70	1 304 603,66			
н3133У	—	—	348 989,61	1 304 643,77			
н3134У	—	—	348 988,62	1 304 668,23			
н3135У	—	—	348 970,12	1 304 668,79			

1	2	3	4	5	6	7	8
3115	181,50	77,09	—	—	Метод спутниковых геодезических измерений (определений)	0,10	—

2. Сведения о частях границ уточняемого земельного участка с кадастровым номером 68:30:0002021:16 :

Обозначение части границ		Горизонтальное проложение (S), м	Описание прохождения части границ	Сведения о согласовании местоположения границ (согласовано/спорное)
от т.	до т.			
1	2	3	4	5
н3123У	н3124У	60,17	—	согласовано
н3124У	н3125У	59,77		
н3125У	н3126У	25,45		
н3126У	н3127У	13,91		
н3127У	н3128У	21,04		
н3128У	н3129У	28,90		
н3129У	н3130У	19,38		
н3130У	3131	18,59		
3131	н3132У	32,47		
н3132У	н3133У	40,16		
н3133У	н3134У	24,48		
н3134У	н3135У	18,51		
н3135У	н3123У	4,49		

3. Сведения о характеристиках уточняемого земельного участка с кадастровым номером 68:30:0002021:16 :

№ п/п	Наименование характеристики	Значение характеристики
1	2	3
1.	Адрес земельного участка	—
1.1.	Сведения о местоположении земельного участка (при отсутствии адреса) в структурированном в соответствии с федеральной информационной адресной системой виде	—
1.2.	Дополнительные сведения о местоположении земельного участка	—
2.	Площадь земельного участка ± величина погрешности определения (вычисления) площади (Р ± ΔР), м²	3 278 ± 20,00
3.	Формула, примененная для вычисления предельной погрешности определения площади земельного участка, с подставленными значениями и итоговые (вычисленные) значения	3,5*0,10*√(3 278) = 20

1	2	3
4.	Площадь земельного участка согласно сведениям Единого государственного реестра недвижимости (Ркад), м²	3 278,00
5.	Оценка расхождения Р и Ркад (Р - Ркад), м²	0
6.	Предельный минимальный и максимальный размеры земельного участка (Рмин и Рмакс), м²	Рмин = 200 Рмакс = 5 000
7.	Кадастровый или иной государственный учетный номер (инвентарный) здания, сооружения, объекта незавершенного строительства, расположенного на земельном участке	68:30:0002021:82; 68:30:0000000:231
8.	Вид (виды) разрешенного использования	—
8.1.	Дополнительные сведения об использовании земельного участка	—
9.	Сведения о земельных участках (землях общего пользования, территории общего пользования), посредством которых обеспечивается доступ	Земли общего пользования
10.	Иные сведения	На местности границы данного земельных участков существуют более 15 лет, его границы в ходе проведения ККР установлены по фактическому пользованию без захвата земель общего пользования, с учетом привязки к смежным земельным участкам, границы которых ранее были установлены в системе координат МСК-68

4. Пояснения к сведениям об уточняемом земельном участке с кадастровым номером 68:30:0002021:16 :

1.	—

1. Сведения о характерных точках границ уточняемого земельного участка с кадастровым номером 68:30:0002021:19 :

Система координат МСК-68, зона 1 Зона № 1

Обозначение характерных точек границ	Координаты, м				Метод определения координат	Формулы, примененные для расчета средней квадратической погрешности определения координат характерных точек границ (Mt), с подставленными в такие формулы значениями и итоговые (вычисленные) значения Mt, м	Описание закрепления точки
	содержатся в Едином государственном реестре недвижимости		определены в результате выполнения комплексных кадастровых работ				
	X	Y	X	Y			
1	2	3	4	5	6	7	8
3095	90,69	107,21	—	—	Метод спутниковых геодезических измерений (определений)	0,10	—
3096	101,97	134,36	—	—			

1	2	3	4	5	6	7	8
3097	121,37	180,63	—	—	Метод спутниковых геодезических измерений (определений)	0,10	—
3098	129,63	200,29	—	—			
3099	140,25	227,52	—	—			
3070	132,01	231,09	—	—			
3081	104,18	181,50	—	—			
3080	81,80	143,07	—	—			
3079	68,69	118,75	—	—			
н3100У	—	—	348 922,44	1 304 510,17		√(0,08^2 + 0,06^2) = 0,10	
н3101У	—	—	348 924,17	1 304 539,04			
н3102У	—	—	348 928,12	1 304 597,48			
н3103У	—	—	348 927,87	1 304 624,23			
н3094У	—	—	348 915,11	1 304 625,40			
н3093У	—	—	348 902,22	1 304 542,48			
н3092У	—	—	348 901,18	1 304 535,47			
н3091У	—	—	348 899,62	1 304 526,60			
н3090У	—	—	348 897,84	1 304 518,98			
н3089У	—	—	348 897,59	1 304 513,38			

1	2	3	4	5	6	7	8
3095	90,69	107,21	—	—	Метод спутниковых геодезических измерений (определений)	0,10	—

2. Сведения о частях границ уточняемого земельного участка с кадастровым номером 68:30:0002021:19 :

Обозначение части границ		Горизонтальное проложение (S), м	Описание прохождения части границ	Сведения о согласовании местоположения границ (согласовано/спорное)
от т.	до т.			
1	2	3	4	5
н3100У	н3101У	28,92	—	согласовано
н3101У	н3102У	58,57		
н3102У	н3103У	26,75		
н3103У	н3094У	12,81		
н3094У	н3093У	83,92		
н3093У	н3092У	7,09		
н3092У	н3091У	9,01		
н3091У	н3090У	7,83		
н3090У	н3089У	5,61		
н3089У	н3100У	25,06		

3. Сведения о характеристиках уточняемого земельного участка с кадастровым номером 68:30:0002021:19 :

№ п/п	Наименование характеристики	Значение характеристики
1	2	3
1.	Адрес земельного участка	—
1.1.	Сведения о местоположении земельного участка (при отсутствии адреса) в структурированном в соответствии с федеральной информационной адресной системой виде	—
1.2.	Дополнительные сведения о местоположении земельного участка	—
2.	Площадь земельного участка ± величина погрешности определения (вычисления) площади (Р ± ΔР), м²	2 231 ± 17,00
3.	Формула, примененная для вычисления предельной погрешности определения площади земельного участка, с подставленными значениями и итоговые (вычисленные) значения	3,5*0,10*√(2 231) = 17
4.	Площадь земельного участка согласно сведениям Единого государственного реестра недвижимости (Ркад), м²	2 231,00
5.	Оценка расхождения Р и Ркад (Р - Ркад), м²	0

1	2	3
6.	Предельный минимальный и максимальный размеры земельного участка (Рмин и Рмакс), м²	Рмин = 200 Рмакс = 5 000
7.	Кадастровый или иной государственный учетный номер (инвентарный) здания, сооружения, объекта незавершенного строительства, расположенного на земельном участке	68:30:0002020:75
8.	Вид (виды) разрешенного использования	—
8.1.	Дополнительные сведения об использовании земельного участка	—
9.	Сведения о земельных участках (землях общего пользования, территории общего пользования), посредством которых обеспечивается доступ	Земли общего пользования
10.	Иные сведения	На местности границы данного земельных участков существуют более 15 лет, его границы в ходе проведения ККР установлены по фактическому пользованию без захвата земель общего пользования, с учетом привязки к смежным земельным участкам, границы которых ранее были установлены в системе координат МСК-68

4. Пояснения к сведениям об уточняемом земельном участке с кадастровым номером 68:30:0002021:19 :

1.	—

1. Сведения о характерных точках границ уточняемого земельного участка с кадастровым номером 68:30:0002021:20 :

Система координат МСК-68, зона 1 Зона № 1

Обозначение характерных точек границ	Координаты, м				Метод определения координат	Формулы, примененные для расчета средней квадратической погрешности определения координат характерных точек границ (Mt), с подставленными в такие формулы значениями и итоговые (вычисленные) значения Mt, м	Описание закрепления точки
	содержатся в Едином государственном реестре недвижимости		определены в результате выполнения комплексных кадастровых работ				
	X	Y	X	Y			
1	2	3	4	5	6	7	8
3070	132,01	231,09	—	—	Метод спутниковых геодезических измерений (определений)	0,10	—
3071	122,47	235,22	—	—			
3072	57,27	142,44	—	—			

1	2	3	4	5	6	7	8
3073	53,36	143,97	—	—	Метод спутниковых геодезических измерений (определений)	0,10	—
3074	45,68	136,32	—	—			
3075	48,74	133,67	—	—			
3076	53,04	131,77	—	—			
3077	50,93	126,96	—	—			
3078	56,09	124,26	—	—			
3079	68,69	118,75	—	—			
3080	81,80	143,07	—	—			
3081	104,18	181,50	—	—			
н3082У	—	—	348 916,89	1 304 640,32		√(0,08^2 + 0,06^2) = 0,10	
н3083У	—	—	348 907,61	1 304 641,64			
н3069У	—	—	348 901,24	1 304 617,94			
н3068У	—	—	348 878,12	1 304 531,94			
н3067У	—	—	348 874,74	1 304 532,05			
н3084У	—	—	348 870,04	1 304 522,28			
н3085У	—	—	348 873,86	1 304 521,59			
н3086У	—	—	348 878,51	1 304 521,36			

1	2	3	4	5	6	7	8
н3087У	—	—	348 878,11	1 304 515,20	Метод спутниковых геодезических измерений (определений)	√(0,08^2 + 0,06^2) = 0,10	—
н3088У	—	—	348 884,13	1 304 515,01			
н3089У	—	—	348 897,59	1 304 513,38			
н3090У	—	—	348 897,84	1 304 518,98			
н3091У	—	—	348 899,62	1 304 526,60			
н3092У	—	—	348 901,18	1 304 535,47			
н3093У	—	—	348 902,22	1 304 542,48			
н3094У	—	—	348 915,11	1 304 625,40			
3070	132,01	231,09	—	—		0,10	

2. Сведения о частях границ уточняемого земельного участка с кадастровым номером 68:30:0002021:20 :

Обозначение части границ		Горизонтальное проложение (S), м	Описание прохождения части границ	Сведения о согласовании местоположения границ (согласовано/спорное)
от т.	до т.			
1	2	3	4	5
н3082У	н3083У	9,37	—	согласовано
н3083У	н3069У	24,54		
н3069У	н3068У	89,05		
н3068У	н3067У	3,38		
н3067У	н3084У	10,84		
н3084У	н3085У	3,88		
н3085У	н3086У	4,66		
н3086У	н3087У	6,17		
н3087У	н3088У	6,02		
н3088У	н3089У	13,56		
н3089У	н3090У	5,61		
н3090У	н3091У	7,83		

1	2	3	4	5
н3091У	н3092У	9,01	—	согласовано
н3092У	н3093У	7,09		
н3093У	н3094У	83,92		
н3094У	н3082У	15,03		

3. Сведения о характеристиках уточняемого земельного участка с кадастровым номером 68:30:0002021:20 :

№ п/п	Наименование характеристики	Значение характеристики
1	2	3
1.	Адрес земельного участка	—
1.1.	Сведения о местоположении земельного участка (при отсутствии адреса) в структурированном в соответствии с федеральной информационной адресной системой виде	—
1.2.	Дополнительные сведения о местоположении земельного участка	—
2.	Площадь земельного участка ± величина погрешности определения (вычисления) площади (Р ± ΔР), м²	2 193 ± 16,00
3.	Формула, примененная для вычисления предельной погрешности определения площади земельного участка, с подставленными значениями и итоговые (вычисленные) значения	3,5*0,10*√(2 193) = 16
4.	Площадь земельного участка согласно сведениям Единого государственного реестра недвижимости (Ркад), м²	2 193,00
5.	Оценка расхождения Р и Ркад (Р - Ркад), м²	0
6.	Предельный минимальный и максимальный размеры земельного участка (Рмин и Рмакс), м²	Рмин = 200 Рмакс = 5 000
7.	Кадастровый или иной государственный учетный номер (инвентарный) здания, сооружения, объекта незавершенного строительства, расположенного на земельном участке	68:30:0002021:110; 68:30:0002021:332
8.	Вид (виды) разрешенного использования	—
8.1.	Дополнительные сведения об использовании земельного участка	—
9.	Сведения о земельных участках (землях общего пользования, территории общего пользования), посредством которых обеспечивается доступ	Земли общего пользования

1	2	3
10.	Иные сведения	На местности границы данного земельных участков существуют более 15 лет, его границы в ходе проведения ККР установлены по фактическому пользованию без захвата земель общего пользования, с учетом привязки к смежным земельным участкам, границы которых ранее были установлены в системе координат МСК-68

4. Пояснения к сведениям об уточняемом земельном участке с кадастровым номером 68:30:0002021:20 :

1.	—

1. Сведения о характерных точках границ уточняемого земельного участка с кадастровым номером 68:30:0002021:22 :

Система координат МСК-68, зона 1 Зона № 1

Обозначение характерных точек границ	Координаты, м				Метод определения координат	Формулы, примененные для расчета средней квадратической погрешности определения координат характерных точек границ (Mt), с подставленными в такие формулы значениями и итоговые (вычисленные) значения Mt, м	Описание закрепления точки
	содержатся в Едином государственном реестре недвижимости		определены в результате выполнения комплексных кадастровых работ				
	X	Y	X	Y			
1	2	3	4	5	6	7	8
46942	93,55	36,59	—	—	Метод спутниковых геодезических измерений (определений)	0,10	—
46943	104,50	30,65	—	—			
46944	107,81	36,42	—	—			
46945	111,26	44,74	—	—			
46946	136,80	104,39	—	—			
46947	189,49	205,60	—	—			
46948	179,03	210,74	—	—			
46949	127,27	108,58	—	—			

1	2	3	4	5	6	7	8
46950	107,25	61,88	—	—	Метод спутниковых геодезических измерений (определений)	0,10	—
46951	112,55	57,43	—	—			
46952	107,05	46,94	—	—			
46953	102,22	49,46	—	—			
46954	100,05	50,48	—	—			
н46955 У	—	—	348 845,85	1 304 553,56		√(0,08^2 + 0,06^2) = 0,10	
н3065У	—	—	348 858,16	1 304 551,68			
н3064У	—	—	348 859,32	1 304 558,24			
н3063У	—	—	348 877,01	1 304 625,11			
н46956 У	—	—	348 911,34	1 304 729,71			
н46957 У	—	—	348 900,58	1 304 734,10			
н46958 У	—	—	348 867,55	1 304 630,03			
н6790У	—	—	348 863,31	1 304 615,33			
н6784У	—	—	348 860,65	1 304 606,13			
н6783У	—	—	348 853,17	1 304 580,18			
н6782У	—	—	348 856,65	1 304 579,61			
н6781У	—	—	348 854,31	1 304 567,18			

1	2	3	4	5	6	7	8
н6780У	—	—	348 848,91	1 304 567,91	Метод спутниковых геодезических измерений (определений)	√(0,08^2 + 0,06^2) = 0,10	—
н6779У	—	—	348 847,23	1 304 568,09			
46942	93,55	36,59	—	—		0,10	

2. Сведения о частях границ уточняемого земельного участка с кадастровым номером 68:30:0002021:22 :

Обозначение части границ		Горизонтальное проложение (S), м	Описание прохождения части границ	Сведения о согласовании местоположения границ (согласовано/спорное)
от т.	до т.			
1	2	3	4	5
н46955У	н3065У	12,45	—	согласовано
н3065У	н3064У	6,66		
н3064У	н3063У	69,17		
н3063У	н46956У	110,09		
н46956У	н46957У	11,62		
н46957У	н46958У	109,19		
н46958У	н6790У	15,30		
н6790У	н6784У	9,58		
н6784У	н6783У	27,01		
н6783У	н6782У	3,53		
н6782У	н6781У	12,65		
н6781У	н6780У	5,45		
н6780У	н6779У	1,69		
н6779У	н46955У	14,60		

3. Сведения о характеристиках уточняемого земельного участка с кадастровым номером 68:30:0002021:22 :

№ п/п	Наименование характеристики	Значение характеристики
1	2	3
1.	Адрес земельного участка	—
1.1.	Сведения о местоположении земельного участка (при отсутствии адреса) в структурированном в соответствии с федеральной информационной адресной системой виде	—
1.2.	Дополнительные сведения о местоположении земельного участка	—

1	2	3
2.	Площадь земельного участка ± величина погрешности определения (вычисления) площади (Р ± ΔР), м²	2 053 ± 16,00
3.	Формула, примененная для вычисления предельной погрешности определения площади земельного участка, с подставленными значениями и итоговые (вычисленные) значения	3,5*0,10*√(2 053) = 16
4.	Площадь земельного участка согласно сведениям Единого государственного реестра недвижимости (Ркад), м²	2 053,00
5.	Оценка расхождения Р и Ркад (Р - Ркад), м²	0
6.	Предельный минимальный и максимальный размеры земельного участка (Рмин и Рмакс), м²	Рмин = 200 Рмакс = 5 000
7.	Кадастровый или иной государственный учетный номер (инвентарный) здания, сооружения, объекта незавершенного строительства, расположенного на земельном участке	—
8.	Вид (виды) разрешенного использования	—
8.1.	Дополнительные сведения об использовании земельного участка	—
9.	Сведения о земельных участках (землях общего пользования, территории общего пользования), посредством которых обеспечивается доступ	Земли общего пользования
10.	Иные сведения	На местности границы данного земельных участков существуют более 15 лет, его границы в ходе проведения ККР установлены по фактическому пользованию без захвата земель общего пользования, с учетом привязки к смежным земельным участкам, границы которых ранее были установлены в системе координат МСК-68
4. Пояснения к сведениям об уточняемом земельном участке с кадастровым номером		68:30:0002021:22 :
1.	—	

1. Сведения о характерных точках границ уточняемого земельного участка с кадастровым номером 68:30:0002021:23 :

Система координат МСК-68, зона 1 Зона № 1

Обозначение характерных точек границ	Координаты, м				Метод определения координат	Формулы, примененные для расчета средней квадратической погрешности определения координат характерных точек границ (Mt), с подставленными в такие формулы значениями и итоговые (вычисленные) значения Mt, м	Описание закрепления точки
	содержатся в Едином государственном реестре недвижимости		определены в результате выполнения комплексных кадастровых работ				
	X	Y	X	Y			
1	2	3	4	5	6	7	8
1							
5987	101,99	76,84	—	—	Метод спутниковых геодезических измерений (определений)	0,10	—
5988	104,63	89,78	—	—			
5989	104,82	89,72	—	—			
5990	106,04	94,16	—	—			
5991	97,65	96,46	—	—			
5992	98,06	97,88	—	—			
5993	88,75	101,74	—	—			
5994	86,70	96,21	—	—			
5995	84,17	87,19	—	—			
5996	84,49	78,74	—	—			
5997	94,01	77,79	—	—			
н5998У	—	—	349 114,49	1 304 476,44		√(0,08^2 + 0,06^2) = 0,10	

1	2	3	4	5	6	7	8
н5999У	—	—	349 114,94	1 304 489,07	Метод спутниковых геодезических измерений (определений)	√(0,08^2 + 0,06^2) = 0,10	—
н6000У	—	—	349 114,98	1 304 494,29			
н6001У	—	—	349 106,28	1 304 494,41			
н6002У	—	—	349 106,38	1 304 495,70			
н6003У	—	—	349 096,26	1 304 497,60			
н6004У	—	—	349 095,61	1 304 491,74			
н6005У	—	—	349 094,98	1 304 482,39			
н6006У	—	—	349 097,03	1 304 474,18			
н6007У	—	—	349 106,51	1 304 475,49			
5987	101,99	76,84	—	—		0,10	
2							
6008	102,41	101,56	—	—	Метод спутниковых геодезических измерений (определений)	0,10	—
6009	111,44	153,90	—	—			
6010	115,00	178,89	—	—			
6011	101,29	180,84	—	—			
6012	89,07	106,02	—	—			
н6013У	—	—	349 109,32	1 304 501,63		√(0,08^2 + 0,06^2) = 0,10	
н6014У	—	—	349 107,65	1 304 542,26			

1	2	3	4	5	6	7	8
н6015У	—	—	349 107,14	1 304 554,70	Метод спутниковых геодезических измерений (определений)	√(0,08^2 + 0,06^2) = 0,10	—
н6016У	—	—	349 105,26	1 304 581,10			
н6017У	—	—	349 091,41	1 304 580,98			
н6018У	—	—	349 094,48	1 304 534,06			
н6019У	—	—	349 095,34	1 304 503,18			
6008	102,41	101,56	—	—		0,10	

2. Сведения о частях границ уточняемого земельного участка с кадастровым номером 68:30:0002021:23 :

Обозначение части границ		Горизонтальное проложение (S), м	Описание прохождения части границ	Сведения о согласовании местоположения границ (согласовано/спорное)
от т.	до т.			
1	2	3	4	5
1				
н5998У	н5999У	12,64	—	согласовано
н5999У	н6000У	5,22		
н6000У	н6001У	8,70		
н6001У	н6002У	1,29		
н6002У	н6003У	10,30		
н6003У	н6004У	5,90		
н6004У	н6005У	9,37		
н6005У	н6006У	8,46		
н6006У	н6007У	9,57		
н6007У	н5998У	8,04		
2				
н6013У	н6014У	40,66	—	согласовано
н6014У	н6015У	12,45		
н6015У	н6016У	26,47		
н6016У	н6017У	13,85		
н6017У	н6018У	47,02		
н6018У	н6019У	30,89		

1	2	3	4	5
н6019У	н6013У	14,07	—	согласовано

3. Сведения о характеристиках уточняемого земельного участка с кадастровым номером 68:30:0002021:23 :

№ п/п	Наименование характеристики	Значение характеристики
1	2	3
1.	Адрес земельного участка	—
1.1.	Сведения о местоположении земельного участка (при отсутствии адреса) в структурированном в соответствии с федеральной информационной адресной системой виде	—
1.2.	Дополнительные сведения о местоположении земельного участка	—
2.	Площадь земельного участка ± величина погрешности определения (вычисления) площади (Р ± ΔР), м²	1 474 ± 18,00, (1) 388,80 ± 6,90, (2) 1 085,21 ± 11,53
3.	Формула, примененная для вычисления предельной погрешности определения площади земельного участка, с подставленными значениями и итоговые (вычисленные) значения	6,90 + 11,53 = 18
4.	Площадь земельного участка согласно сведениям Единого государственного реестра недвижимости (Ркад), м²	1 474,00
5.	Оценка расхождения Р и Ркад (Р - Ркад), м²	0
6.	Предельный минимальный и максимальный размеры земельного участка (Рмин и Рмакс), м²	Рмин = 200 Рмакс = 5 000
7.	Кадастровый или иной государственный учетный номер (инвентарный) здания, сооружения, объекта незавершенного строительства, расположенного на земельном участке	68:30:0002021:84; 68:30:0000000:595
8.	Вид (виды) разрешенного использования	—
8.1.	Дополнительные сведения об использовании земельного участка	—
9.	Сведения о земельных участках (землях общего пользования, территории общего пользования), посредством которых обеспечивается доступ	—
10.	Иные сведения	На местности границы данного земельных участков существуют более 15 лет, его границы в ходе проведения ККР установлены по фактическому пользованию без захвата земель общего пользования, с учетом привязки к смежным земельным участкам, границы которых ранее были установлены в системе координат МСК-68

4. Пояснения к сведениям об уточняемом земельном участке с кадастровым номером 68:30:0002021:23 :

1.	—

1. Сведения о характерных точках границ уточняемого земельного участка с кадастровым номером 68:30:0002021:26 :

Система координат МСК-68, зона 1 Зона № 1

Обозначение характерных точек границ	Координаты, м				Метод определения координат	Формулы, примененные для расчета средней квадратической погрешности определения координат характерных точек границ (Mt), с подставленными в такие формулы значениями и итоговые (вычисленные) значения Mt, м	Описание закрепления точки
	содержатся в Едином государственном реестре недвижимости		определены в результате выполнения комплексных кадастровых работ				
	X	Y	X	Y			
1	2	3	4	5	6	7	8
68:30:0002021:52							
5933	115,59	92,73	—	—	Метод спутниковых геодезических измерений (определений)	0,10	—
5942	115,01	74,79	—	—			
5961	114,48	66,32	—	—			
5962	123,46	60,22	—	—			
5963	125,06	71,36	—	—			
5964	127,63	83,21	—	—			
5965	127,89	86,14	—	—			
5966	129,08	90,28	—	—			
н19748 У	—	—	349 070,23	1 304 501,63		√(0,08^2 + 0,06^2) = 0,10	
н19757 У	—	—	349 073,17	1 304 483,93			
н5967У	—	—	349 074,31	1 304 475,52			
н5968У	—	—	349 083,29	1 304 471,32			

1	2	3	4	5	6	7	8
н5969У	—	—	349 084,21	1 304 473,25	Метод спутниковых геодезических измерений (определений)	√(0,08^2 + 0,06^2) = 0,10	—
н5970У	—	—	349 083,70	1 304 482,53			
н5971У	—	—	349 083,90	1 304 494,66			
н5972У	—	—	349 083,58	1 304 497,58			
н5973У	—	—	349 083,94	1 304 501,87			
5933	115,59	92,73	—	—		0,10	
68:30:0002021:53							
5974	115,12	100,12	—	—	Метод спутниковых геодезических измерений (определений)	0,10	—
5975	128,02	95,98	—	—			
5976	132,83	155,37	—	—			
5977	120,10	156,75	—	—			
5978	119,07	144,71	—	—			
5979	117,58	124,26	—	—			
5980	116,71	112,34	—	—			
н5981У	—	—	349 068,58	1 304 508,45		√(0,08^2 + 0,06^2) = 0,10	
н5982У	—	—	349 081,52	1 304 506,60			
н5983У	—	—	349 080,15	1 304 533,01			
н5984У	—	—	349 078,60	1 304 560,73			

1	2	3	4	5	6	7	8
н5985У	—	—	349 063,81	1 304 565,10	Метод спутниковых геодезических измерений (определений)	√(0,08^2 + 0,06^2) = 0,10	—
н5986У	—	—	349 068,02	1 304 521,65			
5974	115,12	100,12	—	—		0,10	

2. Сведения о частях границ уточняемого земельного участка с кадастровым номером 68:30:0002021:26 :

Обозначение части границ		Горизонтальное проложение (S), м	Описание прохождения части границ	Сведения о согласовании местоположения границ (согласовано/спорное)
от т.	до т.			
1	2	3	4	5
68:30:0002021:52				
н19748У	н19757У	17,94	—	согласовано
н19757У	н5967У	8,49		
н5967У	н5968У	9,91		
н5968У	н5969У	2,14		
н5969У	н5970У	9,29		
н5970У	н5971У	12,13		
н5971У	н5972У	2,94		
н5972У	н5973У	4,31		
н5973У	н19748У	13,71		
68:30:0002021:53				
н5981У	н5982У	13,07	—	согласовано
н5982У	н5983У	26,45		
н5983У	н5984У	27,76		
н5984У	н5985У	15,42		
н5985У	н5986У	43,65		
н5986У	н5981У	13,21		

3. Сведения о характеристиках уточняемого земельного участка с кадастровым номером 68:30:0002021:26 :

№ п/п	Наименование характеристики	Значение характеристики
1	2	3

1	2	3
1.	Адрес земельного участка	—
1.1.	Сведения о местоположении земельного участка (при отсутствии адреса) в структурированном в соответствии с федеральной информационной адресной системой виде	—
1.2.	Дополнительные сведения о местоположении земельного участка	—
2.	Площадь земельного участка ± величина погрешности определения (вычисления) площади (Р ± ΔР), м²	1 064 ± 16,00, 68:30:0002021:52 322,38 ± 6,28, 68:30:0002021:53 741,88 ± 9,53
3.	Формула, примененная для вычисления предельной погрешности определения площади земельного участка, с подставленными значениями и итоговые (вычисленные) значения	6,28 + 9,53 = 16
4.	Площадь земельного участка согласно сведениям Единого государственного реестра недвижимости (Ркад), м²	1 066,00
5.	Оценка расхождения Р и Ркад (Р - Ркад), м²	2
6.	Предельный минимальный и максимальный размеры земельного участка (Рмин и Рмакс), м²	Рмин = 200 Рмакс = 5 000
7.	Кадастровый или иной государственный учетный номер (инвентарный) здания, сооружения, объекта незавершенного строительства, расположенного на земельном участке	68:30:0002021:80; 68:30:0000000:231
8.	Вид (виды) разрешенного использования	—
8.1.	Дополнительные сведения об использовании земельного участка	—
9.	Сведения о земельных участках (землях общего пользования, территории общего пользования), посредством которых обеспечивается доступ	—
10.	Иные сведения	На местности границы данного земельных участков существуют более 15 лет, его границы в ходе проведения ККР установлены по фактическому пользованию без захвата земель общего пользования, с учетом привязки к смежным земельным участкам, границы которых ранее были установлены в системе координат МСК-68
4. Пояснения к сведениям об уточняемом земельном участке с кадастровым номером		68:30:0002021:26 :
1.	—	

1. Сведения о характерных точках границ уточняемого земельного участка с кадастровым номером 68:30:0002021:27 :

Система координат МСК-68, зона 1 Зона № 1

Обозначение характерных точек границ	Координаты, м				Метод определения координат	Формулы, примененные для расчета средней квадратической погрешности определения координат характерных точек границ (Mt), с подставленными в такие формулы значениями и итоговые (вычисленные) значения Mt, м	Описание закрепления точки
	содержатся в Едином государственном реестре недвижимости		определены в результате выполнения комплексных кадастровых работ				
	X	Y	X	Y			
1	2	3	4	5	6	7	8
68:30:0002021:48							
5933	115,59	92,73	—	—	Метод спутниковых геодезических измерений (определений)	0,10	—
5934	110,98	94,02	—	—			
5935	109,26	94,06	—	—			
5936	104,96	93,85	—	—			
5937	102,40	94,07	—	—			
5938	102,92	85,19	—	—			
5939	103,83	85,29	—	—			
5940	107,16	75,14	—	—			
5941	111,61	74,87	—	—			
5942	115,01	74,79	—	—			
н19748 У	—	—	349 070,23	1 304 501,63		√(0,08^2 + 0,06^2) = 0,10	
н19749 У	—	—	349 065,46	1 304 502,00			

1	2	3	4	5	6	7	8
н19750 У	—	—	349 063,91	1 304 501,82	Метод спутниковых геодезических измерений (определений)	√(0,08^2 + 0,06^2) = 0,10	—
н19751 У	—	—	349 059,50	1 304 500,95			
н19752 У	—	—	349 057,82	1 304 500,47			
н19753 У	—	—	349 058,98	1 304 491,86			
н19754 У	—	—	349 059,99	1 304 491,95			
н19755 У	—	—	349 065,27	1 304 482,78			
н19756 У	—	—	349 069,18	1 304 483,15			
н19757 У	—	—	349 073,17	1 304 483,93			
5933	115,59	92,73	—	—		0,10	
68:30:0002021:49							
5953	102,50	185,42	—	—	Метод спутниковых геодезических измерений (определений)	0,10	—
5954	122,42	183,72	—	—			
5955	126,43	230,39	—	—			
5956	103,81	232,33	—	—			
н112У	—	—	349 038,94	1 304 590,07		√(0,08^2 + 0,06^2) = 0,10	
н113У	—	—	349 058,82	1 304 592,19			
н114У	—	—	349 053,87	1 304 638,77			
н115У	—	—	349 031,30	1 304 636,37			

1	2	3	4	5	6	7	8
н116У	—	—	349 032,70	1 304 627,89	Метод спутниковых геодезических измерений (определений)	√(0,08^2 + 0,06^2) = 0,10	—
5953	102,50	185,42	—	—		0,10	

2. Сведения о частях границ уточняемого земельного участка с кадастровым номером 68:30:0002021:27 :

Обозначение части границ		Горизонтальное проложение (S), м	Описание прохождения части границ	Сведения о согласовании местоположения границ (согласовано/спорное)
от т.	до т.			
1	2	3	4	5
68:30:0002021:48				
н19748У	н19749У	4,78	—	согласовано
н19749У	н19750У	1,56		
н19750У	н19751У	4,49		
н19751У	н19752У	1,75		
н19752У	н19753У	8,69		
н19753У	н19754У	1,01		
н19754У	н19755У	10,58		
н19755У	н19756У	3,93		
н19756У	н19757У	4,07		
н19757У	н19748У	17,94		
68:30:0002021:49				
н112У	н113У	19,99	—	согласовано
н113У	н114У	46,84		
н114У	н115У	22,70		
н115У	н116У	8,59		
н116У	н112У	38,33		

3. Сведения о характеристиках уточняемого земельного участка с кадастровым номером 68:30:0002021:27 :

№ п/п	Наименование характеристики	Значение характеристики
1	2	3
1.	Адрес земельного участка	—
1.1.	Сведения о местоположении земельного участка (при отсутствии адреса) в структурированном в соответствии с федеральной информационной адресной системой виде	—
1.2.	Дополнительные сведения о местоположении земельного участка	—

1	2	3
2.	Площадь земельного участка ± величина погрешности определения (вычисления) площади (Р ± ΔР), м²	1 209 ± 16,00, 68:30:0002021:48 209,31 ± 5,06, 68:30:0002021:49 999,90 ± 11,07
3.	Формула, примененная для вычисления предельной погрешности определения площади земельного участка, с подставленными значениями и итоговые (вычисленные) значения	5,06 + 11,07 = 16
4.	Площадь земельного участка согласно сведениям Единого государственного реестра недвижимости (Ркад), м²	1 209,00
5.	Оценка расхождения Р и Ркад (Р - Ркад), м²	0
6.	Предельный минимальный и максимальный размеры земельного участка (Рмин и Рмакс), м²	Рмин = 200 Рмакс = 5 000
7.	Кадастровый или иной государственный учетный номер (инвентарный) здания, сооружения, объекта незавершенного строительства, расположенного на земельном участке	68:30:0002021:76; 68:30:0000000:595
8.	Вид (виды) разрешенного использования	—
8.1.	Дополнительные сведения об использовании земельного участка	—
9.	Сведения о земельных участках (землях общего пользования, территории общего пользования), посредством которых обеспечивается доступ	—
10.	Иные сведения	На местности границы данного земельных участков существуют более 15 лет, его границы в ходе проведения ККР установлены по фактическому пользованию без захвата земель общего пользования, с учетом привязки к смежным земельным участкам, границы которых ранее были установлены в системе координат МСК-68
4. Пояснения к сведениям об уточняемом земельном участке с кадастровым номером		68:30:0002021:27 :
1.	—	

1. Сведения о характерных точках границ уточняемого земельного участка с кадастровым номером 68:30:0002021:31 :

Система координат МСК-68, зона 1 Зона № 1

Обозначение характерных точек границ	Координаты, м				Метод определения координат	Формулы, примененные для расчета средней квадратической погрешности определения координат характерных точек границ (Mt), с подставленными в такие формулы значениями и итоговые (вычисленные) значения Mt, м	Описание закрепления точки
	содержатся в Едином государственном реестре недвижимости		определены в результате выполнения комплексных кадастровых работ				
	X	Y	X	Y			
1	2	3	4	5	6	7	8
5886	348 984,48	1 304 421,61	—	—	Метод спутниковых геодезических измерений (определений)	0,10	—
5887	348 986,58	1 304 477,07	—	—			
5888	348 987,35	1 304 497,05	—	—			
5889	348 968,70	1 304 496,99	—	—			
5890	348 968,70	1 304 494,92	—	—			
5891	348 968,66	1 304 488,92	—	—			
5892	348 966,34	1 304 489,78	—	—			
5893	348 958,65	1 304 489,44	—	—			
5894	348 959,87	1 304 478,08	—	—			
5895	348 964,79	1 304 424,85	—	—			
н5896У	—	—	348 984,87	1 304 417,70		√(0,08^2 + 0,06^2) = 0,10	
н5897У	—	—	348 984,90	1 304 422,88			

1	2	3	4	5	6	7	8
н5898У	—	—	348 985,16	1 304 464,55	Метод спутниковых геодезических измерений (определений)	√(0,08^2 + 0,06^2) = 0,10	—
н5899У	—	—	348 986,10	1 304 493,96			
н5900У	—	—	348 967,45	1 304 493,90			
н5901У	—	—	348 967,41	1 304 488,14			
н5902У	—	—	348 965,52	1 304 488,03			
н5903У	—	—	348 958,86	1 304 487,53			
н5904У	—	—	348 959,08	1 304 483,37			
н5905У	—	—	348 960,03	1 304 465,32			
н5906У	—	—	348 963,03	1 304 437,22			
н5907У	—	—	348 964,65	1 304 422,10			
5886	348 984,48	1 304 421,61	—	—		0,10	

2. Сведения о частях границ уточняемого земельного участка с кадастровым номером 68:30:0002021:31 :

Обозначение части границ		Горизонтальное проложение (S), м	Описание прохождения части границ	Сведения о согласовании местоположения границ (согласовано/спорное)
от т.	до т.			
1	2	3	4	5
н5896У	н5897У	5,18	—	согласовано
н5897У	н5898У	41,67		
н5898У	н5899У	29,43		
н5899У	н5900У	18,65		
н5900У	н5901У	5,76		
н5901У	н5902У	1,89		
н5902У	н5903У	6,68		
н5903У	н5904У	4,17		
н5904У	н5905У	18,07		

1	2	3	4	5
н5905У	н5906У	28,26	—	согласовано
н5906У	н5907У	15,21		
н5907У	н5896У	20,69		

3. Сведения о характеристиках уточняемого земельного участка с кадастровым номером 68:30:0002021:31 :

№ п/п	Наименование характеристики	Значение характеристики
1	2	3
1.	Адрес земельного участка	—
1.1.	Сведения о местоположении земельного участка (при отсутствии адреса) в структурированном в соответствии с федеральной информационной адресной системой виде	—
1.2.	Дополнительные сведения о местоположении земельного участка	—
2.	Площадь земельного участка ± величина погрешности определения (вычисления) площади (Р ± ΔР), м²	1 726 ± 15,00
3.	Формула, примененная для вычисления предельной погрешности определения площади земельного участка, с подставленными значениями и итоговые (вычисленные) значения	3,5*0,10*√(1 726) = 15
4.	Площадь земельного участка согласно сведениям Единого государственного реестра недвижимости (Ркад), м²	1 726,00
5.	Оценка расхождения Р и Ркад (Р - Ркад), м²	0
6.	Предельный минимальный и максимальный размеры земельного участка (Рмин и Рмакс), м²	Рмин = 200 Рмакс = 5 000
7.	Кадастровый или иной государственный учетный номер (инвентарный) здания, сооружения, объекта незавершенного строительства, расположенного на земельном участке	68:30:0002021:65; 68:30:0000000:595
8.	Вид (виды) разрешенного использования	—
8.1.	Дополнительные сведения об использовании земельного участка	—
9.	Сведения о земельных участках (землях общего пользования, территории общего пользования), посредством которых обеспечивается доступ	Земли общего пользования
10.	Иные сведения	На местности границы данного земельных участков существуют более 15 лет, его границы в ходе проведения ККР установлены по фактическому пользованию без захвата земель общего пользования, с учетом привязки к смежным земельным участкам, границы которых ранее были установлены в системе координат МСК-68

4. Пояснения к сведениям об уточняемом земельном участке с кадастровым номером 68:30:0002021:31 :

1.	—

1. Сведения о характерных точках границ уточняемого земельного участка с кадастровым номером 68:30:0002021:32 :

Система координат МСК-68, зона 1 Зона № 1

Обозначение характерных точек границ	Координаты, м				Метод определения координат	Формулы, примененные для расчета средней квадратической погрешности определения координат характерных точек границ (Mt), с подставленными в такие формулы значениями и итоговые (вычисленные) значения Mt, м	Описание закрепления точки
	содержатся в Едином государственном реестре недвижимости		определены в результате выполнения комплексных кадастровых работ				
	X	Y	X	Y			
1	2	3	4	5	6	7	8
21995	104,15	119,80	—	—	Метод спутниковых геодезических измерений (определений)	0,10	—
46959	105,23	122,16	—	—			
46960	92,25	127,00	—	—			
46961	65,76	64,49	—	—			
46962	76,48	59,33	—	—			
н21997 У	—	—	348 925,47	1 304 487,58		√(0,08^2 + 0,06^2) = 0,10	
н21996 У	—	—	348 926,11	1 304 498,99			
н22004 У	—	—	348 926,96	1 304 501,08			
н5869У	—	—	348 912,75	1 304 503,14			
н5868У	—	—	348 910,29	1 304 435,29			
н5867У	—	—	348 910,19	1 304 434,08			

1	2	3	4	5	6	7	8
н46963 У	—	—	348 920,39	1 304 432,41	Метод спутниковых геодезических измерений (определений)	√(0,08^2 + 0,06^2) = 0,10	—
н46964 У	—	—	348 920,79	1 304 436,92			
21995	104,15	119,80	—	—		0,10	

2. Сведения о частях границ уточняемого земельного участка с кадастровым номером 68:30:0002021:32 :

Обозначение части границ		Горизонтальное проложение (S), м	Описание прохождения части границ	Сведения о согласовании местоположения границ (согласовано/спорное)
от т.	до т.			
1	2	3	4	5
н21997У	н21996У	11,43	—	согласовано
н21996У	н22004У	2,26		
н22004У	н5869У	14,36		
н5869У	н5868У	67,89		
н5868У	н5867У	1,21		
н5867У	н46963У	10,34		
н46963У	н46964У	4,53		
н46964У	н21997У	50,88		

3. Сведения о характеристиках уточняемого земельного участка с кадастровым номером 68:30:0002021:32 :

№ п/п	Наименование характеристики	Значение характеристики
1	2	3
1.	Адрес земельного участка	—
1.1.	Сведения о местоположении земельного участка (при отсутствии адреса) в структурированном в соответствии с федеральной информационной адресной системой виде	—
1.2.	Дополнительные сведения о местоположении земельного участка	—
2.	Площадь земельного участка ± величина погрешности определения (вычисления) площади (Р ± ΔР), м²	836 ± 10,00
3.	Формула, примененная для вычисления предельной погрешности определения площади земельного участка, с подставленными значениями и итоговые (вычисленные) значения	3,5*0,10*√(836) = 10

1	2	3
4.	Площадь земельного участка согласно сведениям Единого государственного реестра недвижимости (Ркад), м²	881,00
5.	Оценка расхождения Р и Ркад (Р - Ркад), м²	45
6.	Предельный минимальный и максимальный размеры земельного участка (Рмин и Рмакс), м²	Рмин = 200 Рмакс = 5 000
7.	Кадастровый или иной государственный учетный номер (инвентарный) здания, сооружения, объекта незавершенного строительства, расположенного на земельном участке	68:30:0002021:68; 68:30:0000000:234
8.	Вид (виды) разрешенного использования	—
8.1.	Дополнительные сведения об использовании земельного участка	—
9.	Сведения о земельных участках (землях общего пользования, территории общего пользования), посредством которых обеспечивается доступ	Земли общего пользования
10.	Иные сведения	На местности границы данного земельных участков существуют более 15 лет, его границы в ходе проведения ККР установлены по фактическому пользованию без захвата земель общего пользования, с учетом привязки к смежным земельным участкам, границы которых ранее были установлены в системе координат МСК-68

4. Пояснения к сведениям об уточняемом земельном участке с кадастровым номером 68:30:0002021:32 :

1.	—

1. Сведения о характерных точках границ уточняемого земельного участка с кадастровым номером 68:30:0002021:34 :

Система координат МСК-68, зона 1 Зона № 1

Обозначение характерных точек границ	Координаты, м				Метод определения координат	Формулы, примененные для расчета средней квадратической погрешности определения координат характерных точек границ (Mt), с подставленными в такие формулы значениями и итоговые (вычисленные) значения Mt, м	Описание закрепления точки
	содержатся в Едином государственном реестре недвижимости		определены в результате выполнения комплексных кадастровых работ				
	X	Y	X	Y			
1	2	3	4	5	6	7	8
6797	81,31	146,41	—	—	Метод спутниковых геодезических измерений (определений)	0,10	—
19174	70,22	141,45	—	—			

1	2	3	4	5	6	7	8
19175	61,60	135,67	—	—	Метод спутниковых геодезических измерений (определений)	0,10	—
19176	50,75	124,37	—	—			
19177	42,75	124,56	—	—			
19178	40,97	122,95	—	—			
19179	40,34	120,07	—	—			
19180	39,85	111,08	—	—			
19181	42,52	106,83	—	—			
19182	62,86	91,48	—	—			
6798	74,87	85,63	—	—			
н6800У	—	—	348 866,11	1 304 453,26		√(0,08^2 + 0,06^2) = 0,10	
н6799У	—	—	348 866,42	1 304 474,00			
н6804У	—	—	348 864,48	1 304 504,93			
н19183 У	—	—	348 859,59	1 304 503,07			
н19184 У	—	—	348 847,50	1 304 491,33			
н19185 У	—	—	348 836,33	1 304 478,13			
н19186 У	—	—	348 830,35	1 304 477,68			
н19187 У	—	—	348 828,80	1 304 475,85			

1	2	3	4	5	6	7	8
н19188 У	—	—	348 828,55	1 304 472,92	Метод спутниковых геодезических измерений (определений)	√(0,08^2 + 0,06^2) = 0,10	—
н19189 У	—	—	348 829,24	1 304 463,94			
н19190 У	—	—	348 832,44	1 304 460,08			
н19191 У	—	—	348 853,01	1 304 447,49			
н6801У	—	—	348 864,86	1 304 444,07			
6797	81,31	146,41	—	—		0,10	

2. Сведения о частях границ уточняемого земельного участка с кадастровым номером 68:30:0002021:34 :

Обозначение части границ		Горизонтальное проложение (S), м	Описание прохождения части границ	Сведения о согласовании местоположения границ (согласовано/спорное)
от т.	до т.			
1	2	3	4	5
н6800У	н6799У	20,74	—	согласовано
н6799У	н6804У	30,99		
н6804У	н19183У	5,23		
н19183У	н19184У	16,85		
н19184У	н19185У	17,29		
н19185У	н19186У	6,00		
н19186У	н19187У	2,40		
н19187У	н19188У	2,94		
н19188У	н19189У	9,01		
н19189У	н19190У	5,01		
н19190У	н19191У	24,12		
н19191У	н6801У	12,33		
н6801У	н6800У	9,27		

3. Сведения о характеристиках уточняемого земельного участка с кадастровым номером 68:30:0002021:34 :

№ п/п	Наименование характеристики	Значение характеристики
1	2	3

1	2	3
1.	Адрес земельного участка	—
1.1.	Сведения о местоположении земельного участка (при отсутствии адреса) в структурированном в соответствии с федеральной информационной адресной системой виде	—
1.2.	Дополнительные сведения о местоположении земельного участка	—
2.	Площадь земельного участка ± величина погрешности определения (вычисления) площади (Р ± ΔР), м²	1 432 ± 13,00
3.	Формула, примененная для вычисления предельной погрешности определения площади земельного участка, с подставленными значениями и итоговые (вычисленные) значения	3,5*0,10*√(1 432) = 13
4.	Площадь земельного участка согласно сведениям Единого государственного реестра недвижимости (Ркад), м²	1 432,00
5.	Оценка расхождения Р и Ркад (Р - Ркад), м²	0
6.	Предельный минимальный и максимальный размеры земельного участка (Рмин и Рмакс), м²	Рмин = 200 Рмакс = 5 000
7.	Кадастровый или иной государственный учетный номер (инвентарный) здания, сооружения, объекта незавершенного строительства, расположенного на земельном участке	68:30:0002020:54; 68:30:0000000:234
8.	Вид (виды) разрешенного использования	—
8.1.	Дополнительные сведения об использовании земельного участка	—
9.	Сведения о земельных участках (землях общего пользования, территории общего пользования), посредством которых обеспечивается доступ	Земли общего пользования
10.	Иные сведения	На местности границы данного земельных участков существуют более 15 лет, его границы в ходе проведения ККР установлены по фактическому пользованию без захвата земель общего пользования, с учетом привязки к смежным земельным участкам, границы которых ранее были установлены в системе координат МСК-68
4. Пояснения к сведениям об уточняемом земельном участке с кадастровым номером		68:30:0002021:34 :
1.	—	

1. Сведения о характерных точках границ уточняемого земельного участка с кадастровым номером 68:30:0002021:35 :

Система координат МСК-68, зона 1 Зона № 1

Обозначение характерных точек границ	Координаты, м				Метод определения координат	Формулы, примененные для расчета средней квадратической погрешности определения координат характерных точек границ (Mt), с подставленными в такие формулы значениями и итоговые (вычисленные) значения Mt, м	Описание закрепления точки
	содержатся в Едином государственном реестре недвижимости		определены в результате выполнения комплексных кадастровых работ				
	X	Y	X	Y			
1	2	3	4	5	6	7	8
19159	348 809,52	1 304 484,09	—	—	Метод спутниковых геодезических измерений (определений)	0,10	—
19121	348 809,18	1 304 489,16	—	—			
19120	348 804,11	1 304 519,13	—	—			
19119	348 803,81	1 304 538,89	—	—			
19160	348 807,65	1 304 558,48	—	—			
19161	348 795,84	1 304 561,24	—	—			
19162	348 795,38	1 304 561,35	—	—			
19163	348 786,67	1 304 511,66	—	—			
19164	348 786,04	1 304 502,14	—	—			
19165	348 790,22	1 304 483,98	—	—			
19166	348 790,54	1 304 483,98	—	—			
19167	348 800,42	1 304 483,99	—	—			

1	2	3	4	5	6	7	8
н19168 У	—	—	348 809,92	1 304 483,90	Метод спутниковых геодезических измерений (определений)	√(0,08^2 + 0,06^2) = 0,10	—
н19141 У	—	—	348 809,53	1 304 487,67			
н19140 У	—	—	348 804,45	1 304 517,63			
н19139 У	—	—	348 803,78	1 304 537,50			
н19169 У	—	—	348 807,87	1 304 557,93			
н19170 У	—	—	348 795,51	1 304 560,24			
н19171 У	—	—	348 790,14	1 304 526,45			
н19172 У	—	—	348 788,79	1 304 512,96			
н19173 У	—	—	348 790,69	1 304 482,87			
19159	348 809,52	1 304 484,09	—	—		0,10	

2. Сведения о частях границ уточняемого земельного участка с кадастровым номером 68:30:0002021:35 :

Обозначение части границ		Горизонтальное проложение (S), м	Описание прохождения части границ	Сведения о согласовании местоположения границ (согласовано/спорное)
от т.	до т.			
1	2	3	4	5
н19168У	н19141У	3,79	—	согласовано
н19141У	н19140У	30,39		
н19140У	н19139У	19,88		
н19139У	н19169У	20,84		
н19169У	н19170У	12,57		
н19170У	н19171У	34,21		
н19171У	н19172У	13,56		
н19172У	н19173У	30,15		
н19173У	н19168У	19,26		

3. Сведения о характеристиках уточняемого земельного участка с кадастровым номером		68:30:0002021:35 :
№ п/п	Наименование характеристики	Значение характеристики
1	2	3
1.	Адрес земельного участка	—
1.1.	Сведения о местоположении земельного участка (при отсутствии адреса) в структурированном в соответствии с федеральной информационной адресной системой виде	—
1.2.	Дополнительные сведения о местоположении земельного участка	—
2.	Площадь земельного участка ± величина погрешности определения (вычисления) площади (Р ± ΔР), м²	1 144 ± 12,00
3.	Формула, примененная для вычисления предельной погрешности определения площади земельного участка, с подставленными значениями и итоговые (вычисленные) значения	3,5*0,10*√(1 144) = 12
4.	Площадь земельного участка согласно сведениям Единого государственного реестра недвижимости (Ркад), м²	1 233,00
5.	Оценка расхождения Р и Ркад (Р - Ркад), м²	89
6.	Предельный минимальный и максимальный размеры земельного участка (Рмин и Рмакс), м²	Рмин = 200 Рмакс = 5 000
7.	Кадастровый или иной государственный учетный номер (инвентарный) здания, сооружения, объекта незавершенного строительства, расположенного на земельном участке	68:30:0002020:343
8.	Вид (виды) разрешенного использования	—
8.1.	Дополнительные сведения об использовании земельного участка	—
9.	Сведения о земельных участках (землях общего пользования, территории общего пользования), посредством которых обеспечивается доступ	Земли общего пользования
10.	Иные сведения	На местности границы данного земельных участков существуют более 15 лет, его границы в ходе проведения ККР установлены по фактическому пользованию без захвата земель общего пользования, с учетом привязки к смежным земельным участкам, границы которых ранее были установлены в системе координат МСК-68
4. Пояснения к сведениям об уточняемом земельном участке с кадастровым номером		68:30:0002021:35 :
1.	—	

1. Сведения о характерных точках границ уточняемого земельного участка с кадастровым номером 68:30:0002021:37 :

Система координат МСК-68, зона 1 Зона № 1

Обозначение характерных точек границ	Координаты, м				Метод определения координат	Формулы, примененные для расчета средней квадратической погрешности определения координат характерных точек границ (Mt), с подставленными в такие формулы значениями и итоговые (вычисленные) значения Mt, м	Описание закрепления точки
	содержатся в Едином государственном реестре недвижимости		определены в результате выполнения комплексных кадастровых работ				
	X	Y	X	Y			
1	2	3	4	5	6	7	8
19110	348 857,98	1 304 521,39	—	—	Метод спутниковых геодезических измерений (определений)	0,10	—
19111	348 855,36	1 304 532,57	—	—			
19112	348 849,09	1 304 536,82	—	—			
19113	348 832,92	1 304 539,16	—	—			
19114	348 824,42	1 304 539,98	—	—			
19115	348 819,72	1 304 540,19	—	—			
19116	348 819,54	1 304 536,48	—	—			
19117	348 814,85	1 304 536,81	—	—			
19118	348 809,32	1 304 537,82	—	—			
19119	348 803,81	1 304 538,89	—	—			
19120	348 804,11	1 304 519,13	—	—			
19121	348 809,18	1 304 489,16	—	—			

1	2	3	4	5	6	7	8
19122	348 826,67	1 304 493,44	—	—	Метод спутниковых геодезических измерений (определений)	0,10	—
19123	348 835,64	1 304 500,97	—	—			
19124	348 839,61	1 304 505,78	—	—			
19125	348 840,58	1 304 506,02	—	—			
19126	348 840,64	1 304 507,02	—	—			
19127	348 843,98	1 304 506,38	—	—			
19128	348 853,07	1 304 516,42	—	—			
19129	348 855,73	1 304 520,04	—	—			
н19130 У	—	—	348 858,00	1 304 520,63		√(0,08^2 + 0,06^2) = 0,10	
н19131 У	—	—	348 855,10	1 304 532,01			
н19132 У	—	—	348 848,61	1 304 535,85			
н19133 У	—	—	348 833,56	1 304 538,05			
н19134 У	—	—	348 824,29	1 304 538,79			
н19135 У	—	—	348 819,69	1 304 538,80			
н19136 У	—	—	348 819,51	1 304 535,09			
н19137 У	—	—	348 814,82	1 304 535,42			
н19138 У	—	—	348 809,16	1 304 536,34			

1	2	3	4	5	6	7	8
н19139 У	—	—	348 803,78	1 304 537,50	Метод спутниковых геодезических измерений (определений)	√(0,08^2 + 0,06^2) = 0,10	—
н19140 У	—	—	348 804,45	1 304 517,63			
н19141 У	—	—	348 809,53	1 304 487,67			
н19142 У	—	—	348 829,08	1 304 492,59			
19110	348 857,98	1 304 521,39	—	—		0,10	

2. Сведения о частях границ уточняемого земельного участка с кадастровым номером 68:30:0002021:37 :

Обозначение части границ		Горизонтальное проложение (S), м	Описание прохождения части границ	Сведения о согласовании местоположения границ (согласовано/спорное)
от т.	до т.			
1	2	3	4	5
н19130У	н19131У	11,74	—	согласовано
н19131У	н19132У	7,54		
н19132У	н19133У	15,21		
н19133У	н19134У	9,30		
н19134У	н19135У	4,60		
н19135У	н19136У	3,71		
н19136У	н19137У	4,70		
н19137У	н19138У	5,73		
н19138У	н19139У	5,50		
н19139У	н19140У	19,88		
н19140У	н19141У	30,39		
н19141У	н19142У	20,16		
н19142У	н19130У	40,28		

3. Сведения о характеристиках уточняемого земельного участка с кадастровым номером 68:30:0002021:37 :

№ п/п	Наименование характеристики	Значение характеристики
1	2	3

1	2	3
1.	Адрес земельного участка	—
1.1.	Сведения о местоположении земельного участка (при отсутствии адреса) в структурированном в соответствии с федеральной информационной адресной системой виде	—
1.2.	Дополнительные сведения о местоположении земельного участка	—
2.	Площадь земельного участка ± величина погрешности определения (вычисления) площади (Р ± ΔР), м²	1 931 ± 15,00
3.	Формула, примененная для вычисления предельной погрешности определения площади земельного участка, с подставленными значениями и итоговые (вычисленные) значения	3,5*0,10*√(1 931) = 15
4.	Площадь земельного участка согласно сведениям Единого государственного реестра недвижимости (Ркад), м²	1 931,00
5.	Оценка расхождения Р и Ркад (Р - Ркад), м²	0
6.	Предельный минимальный и максимальный размеры земельного участка (Рмин и Рмакс), м²	Рмин = 200 Рмакс = 5 000
7.	Кадастровый или иной государственный учетный номер (инвентарный) здания, сооружения, объекта незавершенного строительства, расположенного на земельном участке	68:30:0002021:74; 68:30:0002022:99
8.	Вид (виды) разрешенного использования	—
8.1.	Дополнительные сведения об использовании земельного участка	—
9.	Сведения о земельных участках (землях общего пользования, территории общего пользования), посредством которых обеспечивается доступ	Земли общего пользования
10.	Иные сведения	На местности границы данного земельных участков существуют более 15 лет, его границы в ходе проведения ККР установлены по фактическому пользованию без захвата земель общего пользования, с учетом привязки к смежным земельным участкам, границы которых ранее были установлены в системе координат МСК-68
4. Пояснения к сведениям об уточняемом земельном участке с кадастровым номером		68:30:0002021:37 :
1.	—	

1. Сведения о характерных точках границ уточняемого земельного участка с кадастровым номером 68:30:0002021:45 :

Система координат МСК-68, зона 1 Зона № 1

Обозначение характерных точек границ	Координаты, м				Метод определения координат	Формулы, примененные для расчета средней квадратической погрешности определения координат характерных точек границ (Mt), с подставленными в такие формулы значениями и итоговые (вычисленные) значения Mt, м	Описание закрепления точки
	содержатся в Едином государственном реестре недвижимости		определены в результате выполнения комплексных кадастровых работ				
	X	Y	X	Y			
1	2	3	4	5	6	7	8
21545	99,78	92,28	—	—	Метод спутниковых геодезических измерений (определений)	0,10	—
21546	98,59	98,06	—	—			
21547	94,40	97,10	—	—			
21548	95,59	91,29	—	—			
н21549 У	—	—	348 957,39	1 304 495,64		√(0,08^2 + 0,06^2) = 0,10	
н21550 У	—	—	348 953,33	1 304 495,91			
н21551 У	—	—	348 952,93	1 304 490,01			
н21552 У	—	—	348 956,94	1 304 489,65			
21545	99,78	92,28	—	—		0,10	

2. Сведения о частях границ уточняемого земельного участка с кадастровым номером 68:30:0002021:45 :

Обозначение части границ		Горизонтальное проложение (S), м	Описание прохождения части границ	Сведения о согласовании местоположения границ (согласовано/спорное)
от т.	до т.			
1	2	3	4	5
н21549У	н21550У	4,07	—	согласовано
н21550У	н21551У	5,91		

1	2	3	4	5
н21551У	н21552У	4,03	—	согласовано
н21552У	н21549У	6,01		

3. Сведения о характеристиках уточняемого земельного участка с кадастровым номером 68:30:0002021:45 :

№ п/п	Наименование характеристики	Значение характеристики
1	2	3
1.	Адрес земельного участка	—
1.1.	Сведения о местоположении земельного участка (при отсутствии адреса) в структурированном в соответствии с федеральной информационной адресной системой виде	—
1.2.	Дополнительные сведения о местоположении земельного участка	—
2.	Площадь земельного участка ± величина погрешности определения (вычисления) площади (Р ± ΔР), м²	24 ± 2,00
3.	Формула, примененная для вычисления предельной погрешности определения площади земельного участка, с подставленными значениями и итоговые (вычисленные) значения	3,5*0,10*√(24) = 2
4.	Площадь земельного участка согласно сведениям Единого государственного реестра недвижимости (Ркад), м²	25,00
5.	Оценка расхождения Р и Ркад (Р - Ркад), м²	1
6.	Предельный минимальный и максимальный размеры земельного участка (Рмин и Рмакс), м²	Рмин = 10 Рмакс = 180
7.	Кадастровый или иной государственный учетный номер (инвентарный) здания, сооружения, объекта незавершенного строительства, расположенного на земельном участке	68:30:0002021:86
8.	Вид (виды) разрешенного использования	—
8.1.	Дополнительные сведения об использовании земельного участка	—
9.	Сведения о земельных участках (землях общего пользования, территории общего пользования), посредством которых обеспечивается доступ	Земли общего пользования
10.	Иные сведения	На местности границы данного земельных участков существуют более 15 лет, его границы в ходе проведения ККР установлены по фактическому пользованию без захвата земель общего пользования, с учетом привязки к смежным земельным участкам, границы которых ранее были установлены в системе координат МСК-68

4. Пояснения к сведениям об уточняемом земельном участке с кадастровым номером 68:30:0002021:45 :

1.	—

1. Сведения о характерных точках границ уточняемого земельного участка с кадастровым номером 68:30:0002021:50 :

Система координат МСК-68, зона 1 Зона № 1

Обозначение характерных точек границ	Координаты, м				Метод определения координат	Формулы, примененные для расчета средней квадратической погрешности определения координат характерных точек границ (Mt), с подставленными в такие формулы значениями и итоговые (вычисленные) значения Mt, м	Описание закрепления точки
	содержатся в Едином государственном реестре недвижимости		определены в результате выполнения комплексных кадастровых работ				
	X	Y	X	Y			
1	2	3	4	5	6	7	8
21524	-4 631,24	3 009,97	—	—	Метод спутниковых геодезических измерений (определений)	0,10	—
21525	-4 631,09	3 005,98	—	—			
21526	-4 627,10	3 006,12	—	—			
21527	-4 627,24	3 010,12	—	—			
н21528 У	—	—	349 046,22	1 304 368,75		√(0,08^2 + 0,06^2) = 0,10	
н21529 У	—	—	349 045,30	1 304 364,86			
н21530 У	—	—	349 049,18	1 304 363,93			
н21531 У	—	—	349 050,11	1 304 367,82			
21524	-4 631,24	3 009,97	—	—		0,10	

2. Сведения о частях границ уточняемого земельного участка с кадастровым номером 68:30:0002021:50 :

Обозначение части границ		Горизонтальное проложение (S), м	Описание прохождения части границ	Сведения о согласовании местоположения границ (согласовано/спорное)
от т.	до т.			
1	2	3	4	5
н21528У	н21529У	4,00	—	согласовано

1	2	3	4	5
н21529У	н21530У	3,99	—	согласовано
н21530У	н21531У	4,00		
н21531У	н21528У	4,00		

3. Сведения о характеристиках уточняемого земельного участка с кадастровым номером 68:30:0002021:50 :

№ п/п	Наименование характеристики	Значение характеристики
1	2	3
1.	Адрес земельного участка	—
1.1.	Сведения о местоположении земельного участка (при отсутствии адреса) в структурированном в соответствии с федеральной информационной адресной системой виде	—
1.2.	Дополнительные сведения о местоположении земельного участка	—
2.	Площадь земельного участка ± величина погрешности определения (вычисления) площади (Р ± ΔР), м²	16 ± 1,00
3.	Формула, примененная для вычисления предельной погрешности определения площади земельного участка, с подставленными значениями и итоговые (вычисленные) значения	3,5*0,10*√(16) = 1
4.	Площадь земельного участка согласно сведениям Единого государственного реестра недвижимости (Ркад), м²	16,00
5.	Оценка расхождения Р и Ркад (Р - Ркад), м²	0
6.	Предельный минимальный и максимальный размеры земельного участка (Рмин и Рмакс), м²	— —
7.	Кадастровый или иной государственный учетный номер (инвентарный) здания, сооружения, объекта незавершенного строительства, расположенного на земельном участке	68:30:0000000:595
8.	Вид (виды) разрешенного использования	—
8.1.	Дополнительные сведения об использовании земельного участка	—
9.	Сведения о земельных участках (землях общего пользования, территории общего пользования), посредством которых обеспечивается доступ	Земли общего пользования
10.	Иные сведения	На местности границы данного земельных участков существуют более 15 лет, его границы в ходе проведения ККР установлены по фактическому пользованию без захвата земель общего пользования, с учетом привязки к смежным земельным участкам, границы которых ранее были установлены в системе координат МСК-68

4. Пояснения к сведениям об уточняемом земельном участке с кадастровым номером 68:30:0002021:50 :

1.	—

1. Сведения о характерных точках границ уточняемого земельного участка с кадастровым номером 68:30:0002021:54 :

Система координат МСК-68, зона 1 Зона № 1

Обозначение характерных точек границ	Координаты, м				Метод определения координат	Формулы, примененные для расчета средней квадратической погрешности определения координат характерных точек границ (Mt), с подставленными в такие формулы значениями и итоговые (вычисленные) значения Mt, м	Описание закрепления точки
	содержатся в Едином государственном реестре недвижимости		определены в результате выполнения комплексных кадастровых работ				
	X	Y	X	Y			
1	2	3	4	5	6	7	8
21516	123,26	94,23	—	—	Метод спутниковых геодезических измерений (определений)	0,10	—
21517	116,67	46,51	—	—			
21518	126,28	45,16	—	—			
21519	133,19	96,70	—	—			
21520	123,80	98,16	—	—			
н21521 У	—	—	348 949,17	1 304 479,16		√(0,08^2 + 0,06^2) = 0,10	
н21522 У	—	—	348 950,97	1 304 436,67			
н5906У	—	—	348 963,03	1 304 437,22			
н5905У	—	—	348 960,03	1 304 465,32			
н5904У	—	—	348 959,08	1 304 483,37			
н21523 У	—	—	348 949,00	1 304 483,12			

1	2	3	4	5	6	7	8
21516	123,26	94,23	—	—	Метод спутниковых геодезических измерений (определений)	0,10	—

2. Сведения о частях границ уточняемого земельного участка с кадастровым номером 68:30:0002021:54 :

Обозначение части границ		Горизонтальное проложение (S), м	Описание прохождения части границ	Сведения о согласовании местоположения границ (согласовано/спорное)
от т.	до т.			
1	2	3	4	5
н21521У	н21522У	42,53	—	согласовано
н21522У	н5906У	12,07		
н5906У	н5905У	28,26		
н5905У	н5904У	18,07		
н5904У	н21523У	10,08		
н21523У	н21521У	3,96		

3. Сведения о характеристиках уточняемого земельного участка с кадастровым номером 68:30:0002021:54 :

№ п/п	Наименование характеристики	Значение характеристики
1	2	3
1.	Адрес земельного участка	—
1.1.	Сведения о местоположении земельного участка (при отсутствии адреса) в структурированном в соответствии с федеральной информационной адресной системой виде	—
1.2.	Дополнительные сведения о местоположении земельного участка	—
2.	Площадь земельного участка ± величина погрешности определения (вычисления) площади (Р ± ΔР), м²	500 ± 8,00
3.	Формула, примененная для вычисления предельной погрешности определения площади земельного участка, с подставленными значениями и итоговые (вычисленные) значения	3,5*0,10*√(500) = 8
4.	Площадь земельного участка согласно сведениям Единого государственного реестра недвижимости (Ркад), м²	500,00
5.	Оценка расхождения Р и Ркад (Р - Ркад), м²	0
6.	Предельный минимальный и максимальный размеры земельного участка (Рмин и Рмакс), м²	Рмин = 200 Рмакс = 5 000

1	2	3
7.	Кадастровый или иной государственный учетный номер (инвентарный) здания, сооружения, объекта незавершенного строительства, расположенного на земельном участке	—
8.	Вид (виды) разрешенного использования	—
8.1.	Дополнительные сведения об использовании земельного участка	—
9.	Сведения о земельных участках (землях общего пользования, территории общего пользования), посредством которых обеспечивается доступ	Земли общего пользования
10.	Иные сведения	На местности границы данного земельных участков существуют более 15 лет, его границы в ходе проведения ККР установлены по фактическому пользованию без захвата земель общего пользования, с учетом привязки к смежным земельным участкам, границы которых ранее были установлены в системе координат МСК-68

4. Пояснения к сведениям об уточняемом земельном участке с кадастровым номером 68:30:0002021:54 :

1.	—

1. Сведения о характерных точках границ уточняемого земельного участка с кадастровым номером 68:30:0002021:55 :

Система координат МСК-68, зона 1 Зона № 1

Обозначение характерных точек границ	Координаты, м				Метод определения координат	Формулы, примененные для расчета средней квадратической погрешности определения координат характерных точек границ (Mt), с подставленными в такие формулы значениями и итоговые (вычисленные) значения Mt, м	Описание закрепления точки
	содержатся в Едином государственном реестре недвижимости		определены в результате выполнения комплексных кадастровых работ				
	X	Y	X	Y			
1	2	3	4	5	6	7	8
10337	348 963,83	1 304 490,85	—	—	Метод спутниковых геодезических измерений (определений)	0,10	—
10338	348 964,13	1 304 496,84	—	—			
10339	348 959,30	1 304 497,09	—	—			
10340	348 959,00	1 304 491,10	—	—			

1	2	3	4	5	6	7	8
н10341 У	—	—	348 963,51	1 304 489,11	Метод спутниковых геодезических измерений (определений)	√(0,08^2 + 0,06^2) = 0,10	—
н10342 У	—	—	348 963,74	1 304 495,39			
н10343 У	—	—	348 959,22	1 304 495,56			
н10344 У	—	—	348 958,98	1 304 489,28			
10337	348 963,83	1 304 490,85	—	—		0,10	

2. Сведения о частях границ уточняемого земельного участка с кадастровым номером 68:30:0002021:55 :

Обозначение части границ		Горизонтальное проложение (S), м	Описание прохождения части границ	Сведения о согласовании местоположения границ (согласовано/спорное)
от т.	до т.			
1	2	3	4	5
н10341У	н10342У	6,28	—	согласовано
н10342У	н10343У	4,52		
н10343У	н10344У	6,28		
н10344У	н10341У	4,53		

3. Сведения о характеристиках уточняемого земельного участка с кадастровым номером 68:30:0002021:55 :

№ п/п	Наименование характеристики	Значение характеристики
1	2	3
1.	Адрес земельного участка	—
1.1.	Сведения о местоположении земельного участка (при отсутствии адреса) в структурированном в соответствии с федеральной информационной адресной системой виде	—
1.2.	Дополнительные сведения о местоположении земельного участка	—
2.	Площадь земельного участка ± величина погрешности определения (вычисления) площади (Р ± ΔР), м²	28 ± 2,00
3.	Формула, примененная для вычисления предельной погрешности определения площади земельного участка, с подставленными значениями и итоговые (вычисленные) значения	3,5*0,10*√(28) = 2
4.	Площадь земельного участка согласно сведениям Единого государственного реестра недвижимости (Ркад), м²	29,00

1	2	3
5.	Оценка расхождения Р и Ркад (Р - Ркад), м²	1
6.	Предельный минимальный и максимальный размеры земельного участка (Рмин и Рмакс), м²	Рмин = 10 Рмакс = 180
7.	Кадастровый или иной государственный учетный номер (инвентарный) здания, сооружения, объекта незавершенного строительства, расположенного на земельном участке	68:30:0002021:93
8.	Вид (виды) разрешенного использования	—
8.1.	Дополнительные сведения об использовании земельного участка	—
9.	Сведения о земельных участках (землях общего пользования, территории общего пользования), посредством которых обеспечивается доступ	Земли общего пользования
10.	Иные сведения	На местности границы данного земельных участков существуют более 15 лет, его границы в ходе проведения ККР установлены по фактическому пользованию без захвата земель общего пользования, с учетом привязки к смежным земельным участкам, границы которых ранее были установлены в системе координат МСК-68

4. Пояснения к сведениям об уточняемом земельном участке с кадастровым номером 68:30:0002021:55 :

1.	—

1. Сведения о характерных точках границ уточняемого земельного участка с кадастровым номером 68:30:0002021:96 :

Система координат МСК-68, зона 1 Зона № 1

Обозначение характерных точек границ	Координаты, м				Метод определения координат	Формулы, примененные для расчета средней квадратической погрешности определения координат характерных точек границ (Mt), с подставленными в такие формулы значениями и итоговые (вычисленные) значения Mt, м	Описание закрепления точки
	содержатся в Едином государственном реестре недвижимости		определены в результате выполнения комплексных кадастровых работ				
	X	Y	X	Y			
1	2	3	4	5	6	7	8
6771	349 001,11	1 304 409,91	—	—	Метод спутниковых геодезических измерений (определений)	0,10	—
6772	349 003,40	1 304 416,06	—	—			
6773	348 999,19	1 304 417,63	—	—			

1	2	3	4	5	6	7	8
6774	348 996,89	1 304 411,49	—	—	Метод спутниковых геодезических измерений (определений)	0,10	—
н6775У	—	—	348 998,70	1 304 416,05		√(0,08^2 + 0,06^2) = 0,10	
н6776У	—	—	348 996,39	1 304 409,87			
н6777У	—	—	349 000,65	1 304 408,27			
н6778У	—	—	349 002,95	1 304 414,46			
6771	349 001,11	1 304 409,91	—	—		0,10	

2. Сведения о частях границ уточняемого земельного участка с кадастровым номером 68:30:0002021:96 :

Обозначение части границ		Горизонтальное проложение (S), м	Описание прохождения части границ	Сведения о согласовании местоположения границ (согласовано/спорное)
от т.	до т.			
1	2	3	4	5
н6775У	н6776У	6,60	—	согласовано
н6776У	н6777У	4,55		
н6777У	н6778У	6,60		
н6778У	н6775У	4,54		

3. Сведения о характеристиках уточняемого земельного участка с кадастровым номером 68:30:0002021:96 :

№ п/п	Наименование характеристики	Значение характеристики
1	2	3
1.	Адрес земельного участка	—
1.1.	Сведения о местоположении земельного участка (при отсутствии адреса) в структурированном в соответствии с федеральной информационной адресной системой виде	—
1.2.	Дополнительные сведения о местоположении земельного участка	—
2.	Площадь земельного участка ± величина погрешности определения (вычисления) площади (P ± ΔP), м²	30 ± 2,00
3.	Формула, примененная для вычисления предельной погрешности определения площади земельного участка, с подставленными значениями и итоговые (вычисленные) значения	3,5*0,10*√(30) = 2

1	2	3
4.	Площадь земельного участка согласно сведениям Единого государственного реестра недвижимости (Ркад), м²	30,00
5.	Оценка расхождения Р и Ркад (Р - Ркад), м²	0
6.	Предельный минимальный и максимальный размеры земельного участка (Рмин и Рмакс), м²	Рмин = 10 Рмакс = 180
7.	Кадастровый или иной государственный учетный номер (инвентарный) здания, сооружения, объекта незавершенного строительства, расположенного на земельном участке	68:30:0002021:99; 68:30:0000000:234
8.	Вид (виды) разрешенного использования	—
8.1.	Дополнительные сведения об использовании земельного участка	—
9.	Сведения о земельных участках (землях общего пользования, территории общего пользования), посредством которых обеспечивается доступ	Земли общего пользования
10.	Иные сведения	На местности границы данного земельных участков существуют более 15 лет, его границы в ходе проведения ККР установлены по фактическому пользованию без захвата земель общего пользования, с учетом привязки к смежным земельным участкам, границы которых ранее были установлены в системе координат МСК-68

4. Пояснения к сведениям об уточняемом земельном участке с кадастровым номером 68:30:0002021:96 :

1.	—

1. Сведения о характерных точках границ уточняемого земельного участка с кадастровым номером 68:30:0002021:100 :

Система координат МСК-68, зона 1 Зона № 1

Обозначение характерных точек границ	Координаты, м				Метод определения координат	Формулы, примененные для расчета средней квадратической погрешности определения координат характерных точек границ (Mt), с подставленными в такие формулы значениями и итоговые (вычисленные) значения Mt, м	Описание закрепления точки
	содержатся в Едином государственном реестре недвижимости		определены в результате выполнения комплексных кадастровых работ				
	X	Y	X	Y			
1	2	3	4	5	6	7	8
н21964 У	—	—	349 064,92	1 304 436,94	Метод спутниковых геодезических измерений (определений)	√(0,08^2 + 0,06^2) = 0,10	—
н21965 У	—	—	349 067,37	1 304 472,22			

1	2	3	4	5	6	7	8
н21966 У	—	—	349 062,74	1 304 476,74	Метод спутниковых геодезических измерений (определений)	√(0,08^2 + 0,06^2) = 0,10	—
н21967 У	—	—	349 056,00	1 304 478,15			
н5920У	—	—	349 048,11	1 304 479,41			
5932	349 033,84	1 304 406,56	349 033,84	1 304 406,56			
5931	349 032,65	1 304 398,29	349 032,65	1 304 398,29			
21968	349 044,86	1 304 392,04	349 044,86	1 304 392,04			
21969	349 053,23	1 304 437,42	349 053,23	1 304 437,42			
21970	349 064,04	1 304 436,94	—	—		0,10	
21971	349 065,84	1 304 472,20	—	—			
21972	349 065,18	1 304 478,25	—	—			
21973	349 061,13	1 304 480,14	—	—			
21974	349 053,24	1 304 480,62	—	—			
21975	349 048,41	1 304 481,10	—	—			
н21964 У	—	—	349 064,92	1 304 436,94		√(0,08^2 + 0,06^2) = 0,10	

2. Сведения о частях границ уточняемого земельного участка с кадастровым номером 68:30:0002021:100 :

Обозначение части границ		Горизонтальное проложение (S), м	Описание прохождения части границ	Сведения о согласовании местоположения границ (согласовано/спорное)
от т.	до т.			
1	2	3	4	5
н21964У	н21965У	35,36	—	согласовано
н21965У	н21966У	6,47		
н21966У	н21967У	6,89		

1	2	3	4	5
н21967У	н5920У	7,99	—	согласовано
н5920У	5932	74,23		
5932	5931	8,36		
5931	21968	13,72		
21968	21969	46,15		
21969	н21964У	11,70		

3. Сведения о характеристиках уточняемого земельного участка с кадастровым номером 68:30:0002021:100 :

№ п/п	Наименование характеристики	Значение характеристики
1	2	3
1.	Адрес земельного участка	—
1.1.	Сведения о местоположении земельного участка (при отсутствии адреса) в структурированном в соответствии с федеральной информационной адресной системой виде	—
1.2.	Дополнительные сведения о местоположении земельного участка	—
2.	Площадь земельного участка ± величина погрешности определения (вычисления) площади (Р ± ΔР), м²	1 472 ± 13,00
3.	Формула, примененная для вычисления предельной погрешности определения площади земельного участка, с подставленными значениями и итоговые (вычисленные) значения	3,5*0,10*√(1 472) = 13
4.	Площадь земельного участка согласно сведениям Единого государственного реестра недвижимости (Ркад), м²	1 472,00
5.	Оценка расхождения Р и Ркад (Р - Ркад), м²	0
6.	Предельный минимальный и максимальный размеры земельного участка (Рмин и Рмакс), м²	Рмин = 200 Рмакс = 5 000
7.	Кадастровый или иной государственный учетный номер (инвентарный) здания, сооружения, объекта незавершенного строительства, расположенного на земельном участке	68:30:0002021:95
8.	Вид (виды) разрешенного использования	—
8.1.	Дополнительные сведения об использовании земельного участка	—
9.	Сведения о земельных участках (землях общего пользования, территории общего пользования), посредством которых обеспечивается доступ	Земли общего пользования

1	2	3
10.	Иные сведения	На местности границы данного земельных участков существуют более 15 лет, его границы в ходе проведения ККР установлены по фактическому пользованию без захвата земель общего пользования, с учетом привязки к смежным земельным участкам, границы которых ранее были установлены в системе координат МСК-68

4. Пояснения к сведениям об уточняемом земельном участке с кадастровым номером 68:30:0002021:100 :

1.	—

1. Сведения о характерных точках границ уточняемого земельного участка с кадастровым номером 68:30:0002021:114 :

Система координат МСК-68, зона 1 Зона № 1

Обозначение характерных точек границ	Координаты, м				Метод определения координат	Формулы, примененные для расчета средней квадратической погрешности определения координат характерных точек границ (Mt), с подставленными в такие формулы значениями и итоговые (вычисленные) значения Mt, м	Описание закрепления точки
	содержатся в Едином государственном реестре недвижимости		определены в результате выполнения комплексных кадастровых работ				
	X	Y	X	Y			
1	2	3	4	5	6	7	8
21956	348 953,67	1 304 491,49	—	—	Метод спутниковых геодезических измерений (определений)	0,10	—
21957	348 954,15	1 304 497,39	—	—			
21958	348 950,04	1 304 497,73	—	—			
21959	348 949,55	1 304 491,83	—	—			
н21551 У	—	—	348 952,93	1 304 490,01		√(0,08^2 + 0,06^2) = 0,10	
н21550 У	—	—	348 953,33	1 304 495,91			
н21960 У	—	—	348 949,21	1 304 496,19			
н21961 У	—	—	348 948,81	1 304 490,29			

1	2	3	4	5	6	7	8
21956	348 953,67	1 304 491,49	—	—	Метод спутниковых геодезических измерений (определений)	0,10	—

2. Сведения о частях границ уточняемого земельного участка с кадастровым номером 68:30:0002021:114 :

Обозначение части границ		Горизонтальное проложение (S), м	Описание прохождения части границ	Сведения о согласовании местоположения границ (согласовано/спорное)
от т.	до т.			
1	2	3	4	5
н21551У	н21550У	5,91	—	согласовано
н21550У	н21960У	4,13		
н21960У	н21961У	5,91		
н21961У	н21551У	4,13		

3. Сведения о характеристиках уточняемого земельного участка с кадастровым номером 68:30:0002021:114 :

№ п/п	Наименование характеристики	Значение характеристики
1	2	3
1.	Адрес земельного участка	—
1.1.	Сведения о местоположении земельного участка (при отсутствии адреса) в структурированном в соответствии с федеральной информационной адресной системой виде	—
1.2.	Дополнительные сведения о местоположении земельного участка	—
2.	Площадь земельного участка ± величина погрешности определения (вычисления) площади (Р ± ΔР), м²	24 ± 2,00
3.	Формула, примененная для вычисления предельной погрешности определения площади земельного участка, с подставленными значениями и итоговые (вычисленные) значения	3,5*0,10*√(24) = 2
4.	Площадь земельного участка согласно сведениям Единого государственного реестра недвижимости (Ркад), м²	24,00
5.	Оценка расхождения Р и Ркад (Р - Ркад), м²	0
6.	Предельный минимальный и максимальный размеры земельного участка (Рмин и Рмакс), м²	Рмин = 10 Рмакс = 180
7.	Кадастровый или иной государственный учетный номер (инвентарный) здания, сооружения, объекта незавершенного строительства, расположенного на земельном участке	68:30:0002021:112
8.	Вид (виды) разрешенного использования	—

1	2	3
8.1.	Дополнительные сведения об использовании земельного участка	—
9.	Сведения о земельных участках (землях общего пользования, территории общего пользования), посредством которых обеспечивается доступ	Земли общего пользования
10.	Иные сведения	На местности границы данного земельных участков существуют более 15 лет, его границы в ходе проведения ККР установлены по фактическому пользованию без захвата земель общего пользования, с учетом привязки к смежным земельным участкам, границы которых ранее были установлены в системе координат МСК-68

4. Пояснения к сведениям об уточняемом земельном участке с кадастровым номером 68:30:0002021:114 :

1.	—

1. Сведения о характерных точках границ уточняемого земельного участка с кадастровым номером 68:30:0002021:326 :

Система координат МСК-68, зона 1 Зона № 1

Обозначение характерных точек границ	Координаты, м				Метод определения координат	Формулы, примененные для расчета средней квадратической погрешности определения координат характерных точек границ (Mt), с подставленными в такие формулы значениями и итоговые (вычисленные) значения Mt, м	Описание закрепления точки
	содержатся в Едином государственном реестре недвижимости		определены в результате выполнения комплексных кадастровых работ				
	X	Y	X	Y			
1	2	3	4	5	6	7	8
10312	348 934,51	1 304 538,67	—	—	Метод спутниковых геодезических измерений (определений)	0,10	—
46965	348 937,38	1 304 603,54	—	—			
46966	348 928,06	1 304 604,30	—	—			
10313	348 923,86	1 304 539,62	—	—			
н3110У	—	—	348 934,82	1 304 538,41		√(0,08^2 + 0,06^2) = 0,10	
н3109У	—	—	348 937,48	1 304 569,96			

1	2	3	4	5	6	7	8
н46967 У	—	—	348 939,69	1 304 596,19	Метод спутниковых геодезических измерений (определений)	√(0,08^2 + 0,06^2) = 0,10	—
н3102У	—	—	348 928,12	1 304 597,48			
н3101У	—	—	348 924,17	1 304 539,04			
10312	348 934,51	1 304 538,67	—	—		0,10	

2. Сведения о частях границ уточняемого земельного участка с кадастровым номером 68:30:0002021:326 :

Обозначение части границ		Горизонтальное проложение (S), м	Описание прохождения части границ	Сведения о согласовании местоположения границ (согласовано/спорное)
от т.	до т.			
1	2	3	4	5
н3110У	н3109У	31,66	—	согласовано
н3109У	н46967У	26,32		
н46967У	н3102У	11,64		
н3102У	н3101У	58,57		
н3101У	н3110У	10,67		

3. Сведения о характеристиках уточняемого земельного участка с кадастровым номером 68:30:0002021:326 :

№ п/п	Наименование характеристики	Значение характеристики
1	2	3
1.	Адрес земельного участка	—
1.1.	Сведения о местоположении земельного участка (при отсутствии адреса) в структурированном в соответствии с федеральной информационной адресной системой виде	—
1.2.	Дополнительные сведения о местоположении земельного участка	—
2.	Площадь земельного участка ± величина погрешности определения (вычисления) площади (Р ± ΔР), м²	650 ± 9,00
3.	Формула, примененная для вычисления предельной погрешности определения площади земельного участка, с подставленными значениями и итоговые (вычисленные) значения	3,5*0,10*√(650) = 9
4.	Площадь земельного участка согласно сведениям Единого государственного реестра недвижимости (Ркад), м²	650,00

1	2	3
5.	Оценка расхождения Р и Ркад (Р - Ркад), м²	0
6.	Предельный минимальный и максимальный размеры земельного участка (Рмин и Рмакс), м²	Рмин = 300 Рмакс = 2 000
7.	Кадастровый или иной государственный учетный номер (инвентарный) здания, сооружения, объекта незавершенного строительства, расположенного на земельном участке	—
8.	Вид (виды) разрешенного использования	—
8.1.	Дополнительные сведения об использовании земельного участка	—
9.	Сведения о земельных участках (землях общего пользования, территории общего пользования), посредством которых обеспечивается доступ	Земли общего пользования
10.	Иные сведения	На местности границы данного земельных участков существуют более 15 лет, его границы в ходе проведения ККР установлены по фактическому пользованию без захвата земель общего пользования, с учетом привязки к смежным земельным участкам, границы которых ранее были установлены в системе координат МСК-68

4. Пояснения к сведениям об уточняемом земельном участке с кадастровым номером 68:30:0002021:326 :

1.	—

1. Сведения о характерных точках границ уточняемого земельного участка с кадастровым номером 68:30:0002021:327 :

Система координат МСК-68, зона 1 Зона № 1

Обозначение характерных точек границ	Координаты, м				Метод определения координат	Формулы, примененные для расчета средней квадратической погрешности определения координат характерных точек границ (Mt), с подставленными в такие формулы значениями и итоговые (вычисленные) значения Mt, м	Описание закрепления точки
	содержатся в Едином государственном реестре недвижимости		определены в результате выполнения комплексных кадастровых работ				
	X	Y	X	Y			
1	2	3	4	5	6	7	8
5871	349 102,04	1 304 386,92	—	—	Метод спутниковых геодезических измерений (определений)	0,10	—
5872	349 100,94	1 304 418,52	—	—			
5873	349 082,39	1 304 419,17	—	—			

1	2	3	4	5	6	7	8
5874	349 082,78	1 304 414,70	—	—	Метод спутниковых геодезических измерений (определений)	0,10	—
5875	349 085,37	1 304 413,92	—	—			
5876	349 085,25	1 304 407,43	—	—			
5877	349 085,10	1 304 398,93	—	—			
5878	349 086,69	1 304 389,46	—	—			
5879	349 093,87	1 304 388,40	—	—			
н5880У	—	—	349 105,62	1 304 390,47		√(0,08^2 + 0,06^2) = 0,10	
н5881У	—	—	349 105,81	1 304 417,58			
н5882У	—	—	349 087,49	1 304 419,82			
н5883У	—	—	349 086,66	1 304 400,57			
н5884У	—	—	349 088,40	1 304 392,62			
н5885У	—	—	349 095,63	1 304 391,92			
5871	349 102,04	1 304 386,92	—	—		0,10	

2. Сведения о частях границ уточняемого земельного участка с кадастровым номером 68:30:0002021:327 :

Обозначение части границ		Горизонтальное проложение (S), м	Описание прохождения части границ	Сведения о согласовании местоположения границ (согласовано/спорное)
от т.	до т.			
1	2	3	4	5
н5880У	н5881У	27,11	—	согласовано
н5881У	н5882У	18,46		
н5882У	н5883У	19,27		
н5883У	н5884У	8,14		
н5884У	н5885У	7,26		

1	2	3	4	5
н5885У	н5880У	10,09	—	согласовано

3. Сведения о характеристиках уточняемого земельного участка с кадастровым номером 68:30:0002021:327 :

№ п/п	Наименование характеристики	Значение характеристики
1	2	3
1.	Адрес земельного участка	—
1.1.	Сведения о местоположении земельного участка (при отсутствии адреса) в структурированном в соответствии с федеральной информационной адресной системой виде	—
1.2.	Дополнительные сведения о местоположении земельного участка	—
2.	Площадь земельного участка ± величина погрешности определения (вычисления) площади (Р ± ΔР), м²	500 ± 8,00
3.	Формула, примененная для вычисления предельной погрешности определения площади земельного участка, с подставленными значениями и итоговые (вычисленные) значения	3,5*0,10*√(500) = 8
4.	Площадь земельного участка согласно сведениям Единого государственного реестра недвижимости (Ркад), м²	500,00
5.	Оценка расхождения Р и Ркад (Р - Ркад), м²	0
6.	Предельный минимальный и максимальный размеры земельного участка (Рмин и Рмакс), м²	Рмин = 200 Рмакс = 1 500
7.	Кадастровый или иной государственный учетный номер (инвентарный) здания, сооружения, объекта незавершенного строительства, расположенного на земельном участке	—
8.	Вид (виды) разрешенного использования	—
8.1.	Дополнительные сведения об использовании земельного участка	—
9.	Сведения о земельных участках (землях общего пользования, территории общего пользования), посредством которых обеспечивается доступ	Земли общего пользования
10.	Иные сведения	На местности границы данного земельных участков существуют более 15 лет, его границы в ходе проведения ККР установлены по фактическому пользованию без захвата земель общего пользования, с учетом привязки к смежным земельным участкам, границы которых ранее были установлены в системе координат МСК-68

4. Пояснения к сведениям об уточняемом земельном участке с кадастровым номером 68:30:0002021:327 :

1.	—

1. Сведения о характерных точках границ уточняемого земельного участка с кадастровым номером 68:30:0002021:334 :

Система координат МСК-68, зона 1 Зона № 1

Обозначение характерных точек границ	Координаты, м				Метод определения координат	Формулы, примененные для расчета средней квадратической погрешности определения координат характерных точек границ (Mt), с подставленными в такие формулы значениями и итоговые (вычисленные) значения Mt, м	Описание закрепления точки
	содержатся в Едином государственном реестре недвижимости		определены в результате выполнения комплексных кадастровых работ				
	X	Y	X	Y			
1	2	3	4	5	6	7	8
5864	348 910,24	1 304 435,08	—	—	Метод спутниковых геодезических измерений (определений)	0,10	—
5865	348 910,34	1 304 436,29	—	—			
5866	348 912,80	1 304 504,14	—	—			
5846	348 902,57	1 304 505,40	—	—			
5845	348 902,64	1 304 497,09	—	—			
5844	348 892,76	1 304 497,03	—	—			
5843	348 892,82	1 304 487,12	—	—			
5842	348 898,26	1 304 487,13	—	—			
5841	348 898,95	1 304 436,84	—	—			
н5867У	—	—	348 910,19	1 304 434,08		√(0,08^2 + 0,06^2) = 0,10	
н5868У	—	—	348 910,29	1 304 435,29			
н5869У	—	—	348 912,75	1 304 503,14			

1	2	3	4	5	6	7	8
н5856У	—	—	348 902,52	1 304 504,40	Метод спутниковых геодезических измерений (определений)	√(0,08^2 + 0,06^2) = 0,10	—
н5855У	—	—	348 902,57	1 304 496,75			
н5854У	—	—	348 892,69	1 304 496,69			
н5853У	—	—	348 892,75	1 304 486,78			
н5852У	—	—	348 898,19	1 304 486,79			
н5851У	—	—	348 898,90	1 304 435,84			
5864	348 910,24	1 304 435,08	—	—		0,10	

2. Сведения о частях границ уточняемого земельного участка с кадастровым номером 68:30:0002021:334 :

Обозначение части границ		Горизонтальное проложение (S), м	Описание прохождения части границ	Сведения о согласовании местоположения границ (согласовано/спорное)
от т.	до т.			
1	2	3	4	5
н5867У	н5868У	1,21	—	согласовано
н5868У	н5869У	67,89		
н5869У	н5856У	10,31		
н5856У	н5855У	7,65		
н5855У	н5854У	9,88		
н5854У	н5853У	9,91		
н5853У	н5852У	5,44		
н5852У	н5851У	50,95		
н5851У	н5867У	11,43		

3. Сведения о характеристиках уточняемого земельного участка с кадастровым номером 68:30:0002021:334 :

№ п/п	Наименование характеристики	Значение характеристики
1	2	3

1	2	3
1.	Адрес земельного участка	—
1.1.	Сведения о местоположении земельного участка (при отсутствии адреса) в структурированном в соответствии с федеральной информационной адресной системой виде	—
1.2.	Дополнительные сведения о местоположении земельного участка	—
2.	Площадь земельного участка ± величина погрешности определения (вычисления) площади (Р ± ΔР), м²	923 ± 11,00
3.	Формула, примененная для вычисления предельной погрешности определения площади земельного участка, с подставленными значениями и итоговые (вычисленные) значения	3,5*0,10*√(923) = 11
4.	Площадь земельного участка согласно сведениям Единого государственного реестра недвижимости (Ркад), м²	919,00
5.	Оценка расхождения Р и Ркад (Р - Ркад), м²	4
6.	Предельный минимальный и максимальный размеры земельного участка (Рмин и Рмакс), м²	Рмин = 200 Рмакс = 5 000
7.	Кадастровый или иной государственный учетный номер (инвентарный) здания, сооружения, объекта незавершенного строительства, расположенного на земельном участке	68:30:0000000:234; 68:30:0002021:336
8.	Вид (виды) разрешенного использования	—
8.1.	Дополнительные сведения об использовании земельного участка	—
9.	Сведения о земельных участках (землях общего пользования, территории общего пользования), посредством которых обеспечивается доступ	Земли общего пользования
10.	Иные сведения	На местности границы данного земельных участков существуют более 15 лет, его границы в ходе проведения ККР установлены по фактическому пользованию без захвата земель общего пользования, с учетом привязки к смежным земельным участкам, границы которых ранее были установлены в системе координат МСК-68
4. Пояснения к сведениям об уточняемом земельном участке с кадастровым номером		68:30:0002021:334 :
1.	—	

1. Сведения о характерных точках границ уточняемого земельного участка с кадастровым номером 68:30:0002021:335 :

Система координат МСК-68, зона 1 Зона № 1

Обозначение характерных точек границ	Координаты, м				Метод определения координат	Формулы, примененные для расчета средней квадратической погрешности определения координат характерных точек границ (Mt), с подставленными в такие формулы значениями и итоговые (вычисленные) значения Mt, м	Описание закрепления точки
	содержатся в Едином государственном реестре недвижимости		определены в результате выполнения комплексных кадастровых работ				
	X	Y	X	Y			
1	2	3	4	5	6	7	8
5841	348 898,95	1 304 436,84	—	—	Метод спутниковых геодезических измерений (определений)	0,10	—
5842	348 898,26	1 304 487,13	—	—			
5843	348 892,82	1 304 487,12	—	—			
5844	348 892,76	1 304 497,03	—	—			
5845	348 902,64	1 304 497,09	—	—			
5846	348 902,57	1 304 505,40	—	—			
5847	348 882,59	1 304 507,87	—	—			
5848	348 885,63	1 304 461,21	—	—			
5849	348 887,33	1 304 440,35	—	—			
5850	348 887,40	1 304 438,65	—	—			
н5851У	—	—	348 898,90	1 304 435,84		√(0,08^2 + 0,06^2) = 0,10	
н5852У	—	—	348 898,19	1 304 486,79			

1	2	3	4	5	6	7	8
н5853У	—	—	348 892,75	1 304 486,78	Метод спутниковых геодезических измерений (определений)	√(0,08^2 + 0,06^2) = 0,10	—
н5854У	—	—	348 892,69	1 304 496,69			
н5855У	—	—	348 902,57	1 304 496,75			
н5856У	—	—	348 902,52	1 304 504,40			
н5857У	—	—	348 882,54	1 304 506,87			
н5858У	—	—	348 885,58	1 304 460,21			
н5859У	—	—	348 887,28	1 304 439,35			
н5860У	—	—	348 887,35	1 304 437,65			
5841	348 898,95	1 304 436,84	—	—		0,10	

2. Сведения о частях границ уточняемого земельного участка с кадастровым номером 68:30:0002021:335 :

Обозначение части границ		Горизонтальное проложение (S), м	Описание прохождения части границ	Сведения о согласовании местоположения границ (согласовано/спорное)
от т.	до т.			
1	2	3	4	5
н5851У	н5852У	50,95	—	согласовано
н5852У	н5853У	5,44		
н5853У	н5854У	9,91		
н5854У	н5855У	9,88		
н5855У	н5856У	7,65		
н5856У	н5857У	20,13		
н5857У	н5858У	46,76		
н5858У	н5859У	20,93		
н5859У	н5860У	1,70		
н5860У	н5851У	11,69		

3. Сведения о характеристиках уточняемого земельного участка с кадастровым номером 68:30:0002021:335 :

№ п/п	Наименование характеристики	Значение характеристики

1	2	3
1.	Адрес земельного участка	—
1.1.	Сведения о местоположении земельного участка (при отсутствии адреса) в структурированном в соответствии с федеральной информационной адресной системой виде	—
1.2.	Дополнительные сведения о местоположении земельного участка	—
2.	Площадь земельного участка ± величина погрешности определения (вычисления) площади (Р ± ΔР), м²	915 ± 11,00
3.	Формула, примененная для вычисления предельной погрешности определения площади земельного участка, с подставленными значениями и итоговые (вычисленные) значения	3,5*0,10*√(915) = 11
4.	Площадь земельного участка согласно сведениям Единого государственного реестра недвижимости (Ркад), м²	919,00
5.	Оценка расхождения Р и Ркад (Р - Ркад), м²	4
6.	Предельный минимальный и максимальный размеры земельного участка (Рмин и Рмакс), м²	Рмин = 200 Рмакс = 5 000
7.	Кадастровый или иной государственный учетный номер (инвентарный) здания, сооружения, объекта незавершенного строительства, расположенного на земельном участке	68:30:0000000:234; 68:30:0002021:337
8.	Вид (виды) разрешенного использования	—
8.1.	Дополнительные сведения об использовании земельного участка	—
9.	Сведения о земельных участках (землях общего пользования, территории общего пользования), посредством которых обеспечивается доступ	Земли общего пользования
10.	Иные сведения	На местности границы данного земельных участков существуют более 15 лет, его границы в ходе проведения ККР установлены по фактическому пользованию без захвата земель общего пользования, с учетом привязки к смежным земельным участкам, границы которых ранее были установлены в системе координат МСК-68
4. Пояснения к сведениям об уточняемом земельном участке с кадастровым номером		68:30:0002021:335 :
1.	—	

Описание местоположения здания, сооружения, объекта незавершенного строительства на земельном участке

1. Сведения о характерных точках контура объекта недвижимости с кадастровым номером 68:30:0002020:53 :

Система координат МСК-68, зона 1 Зона № 1

Обозначение характерных точек границ	Содержатся в Едином государственном реестре недвижимости			Определены в ходе выполнения комплексных кадастровых работ			Метод определения координат	Формулы, примененные для расчета средней квадратической погрешности определения координат характерных точек (Mt), м, с подставленными в такие формулы значениями и итоговые (вычисленные) значения Mt, м
	координаты, м		Радиус, м	координаты, м		Радиус, м		
	X	Y	R	X	Y	R		
1	2	3	4	5	6	7	8	9
н4368О	—	—	—	348 880,06	1 304 460,38	—	Метод спутниковых геодезических измерений (определений)	√(0,08^2 + 0,06^2) = 0,10
н4369О	—	—	—	348 880,51	1 304 464,79	—		
н4370О	—	—	—	348 873,54	1 304 465,50	—		
н4371О	—	—	—	348 872,59	1 304 456,25	—		
н4372О	—	—	—	348 877,02	1 304 455,80	—		
н4373О	—	—	—	348 877,51	1 304 460,65	—		
н4368О	—	—	—	348 880,06	1 304 460,38	—		

2. Сведения о характеристиках объекта недвижимости с кадастровым номером 68:30:0002020:53 :

№ п/п	Наименование характеристики	Значение характеристики
1	2	3
1.	Вид объекта недвижимости	Здание
2.	Ранее присвоенный государственный учетный номер (инвентарный) здания, сооружения, объекта незавершенного строительства	—
3.	Кадастровый номер земельного участка (земельных участков), в границах которого (которых) расположены здание, сооружение, объект незавершенного строительства	68:30:0002021:9

1	2	3
4.	Уникальный учетный номер кадастрового квартала, в границах которого расположены здание, сооружение, объект незавершенного строительства	68:30:0002021
5.	Адрес здания, сооружения, объекта незавершенного строительства	—
5.1.	Сведения о местоположении здания, сооружения, объекта незавершенного строительства (при отсутствии адреса) в структурированном в соответствии с федеральной информационной адресной системой виде	—
5.2.	Дополнительные сведения о местоположении	—
6.	Иные сведения	—

3. Пояснения к сведениям об объекте недвижимости с кадастровым номером 68:30:0002020:53 :

1.	—

1. Сведения о характерных точках контура объекта недвижимости с кадастровым номером 68:30:0002020:54 :

Система координат МСК-68, зона 1 Зона № 1

Обозначение характерных точек границ	Содержатся в Едином государственном реестре недвижимости			Определены в ходе выполнения комплексных кадастровых работ			Метод определения координат	Формулы, примененные для расчета средней квадратической погрешности определения координат характерных точек (Mt), м, с подставленными в такие формулы значениями и итоговые (вычисленные) значения Mt, м
	координаты, м		Радиус, м	координаты, м		Радиус, м		
	X	Y	R	X	Y	R		
1	2	3	4	5	6	7	8	9
н4374О	—	—	—	348 847,24	1 304 465,71	—	Метод спутниковых геодезических измерений (определений)	√(0,08^2 + 0,06^2) = 0,10
н4375О	—	—	—	348 846,86	1 304 473,55	—		
н4376О	—	—	—	348 839,57	1 304 473,20	—		
н4377О	—	—	—	348 839,95	1 304 465,36	—		
н4374О	—	—	—	348 847,24	1 304 465,71	—		

2. Сведения о характеристиках объекта недвижимости с кадастровым номером 68:30:0002020:54 :

№ п/п	Наименование характеристики	Значение характеристики
1	2	3
1.	Вид объекта недвижимости	Здание
2.	Ранее присвоенный государственный учетный номер (инвентарный) здания, сооружения, объекта незавершенного строительства	—
3.	Кадастровый номер земельного участка (земельных участков), в границах которого (которых) расположены здание, сооружение, объект незавершенного строительства	68:30:0002021:34
4.	Уникальный учетный номер кадастрового квартала, в границах которого расположены здание, сооружение, объект незавершенного строительства	68:30:0002021
5.	Адрес здания, сооружения, объекта незавершенного строительства	—
5.1.	Сведения о местоположении здания, сооружения, объекта незавершенного строительства (при отсутствии адреса) в структурированном в соответствии с федеральной информационной адресной системой виде	—
5.2.	Дополнительные сведения о местоположении	—
6.	Иные сведения	—

3. Пояснения к сведениям об объекте недвижимости с кадастровым номером 68:30:0002020:54 :

1.	—

1. Сведения о характерных точках контура объекта недвижимости с кадастровым номером 68:30:0002020:75 :

Система координат МСК-68, зона 1 Зона № 1

Обозначение характерных точек границ	Содержатся в Едином государственном реестре недвижимости			Определены в ходе выполнения комплексных кадастровых работ			Метод определения координат	Формулы, примененные для расчета средней квадратической погрешности определения координат характерных точек (Mt), м, с подставленными в такие формулы значениями и итоговые (вычисленные) значения Mt, м
	координаты, м		Радиус, м	координаты, м		Радиус, м		
	X	Y	R	X	Y	R		
1	2	3	4	5	6	7	8	9
н4434О	—	—	—	348 915,67	1 304 525,74	—	Метод спутниковых геодезических измерений (определений)	√(0,08^2 + 0,06^2) = 0,10

1	2	3	4	5	6	7	8	9
н4435О	—	—	—	348 906,34	1 304 526,34	—	Метод спутниковых геодезических измерений (определений)	√(0,08^2 + 0,06^2) = 0,10
н4436О	—	—	—	348 905,52	1 304 513,49	—		
н4437О	—	—	—	348 914,85	1 304 512,89	—		
н4438О	—	—	—	348 917,53	1 304 512,72	—		
н4439О	—	—	—	348 917,82	1 304 517,28	—		
н4440О	—	—	—	348 915,14	1 304 517,45	—		
н4434О	—	—	—	348 915,67	1 304 525,74	—		

2. Сведения о характеристиках объекта недвижимости с кадастровым номером 68:30:0002020:75 :

№ п/п	Наименование характеристики	Значение характеристики
1	2	3
1.	Вид объекта недвижимости	Здание
2.	Ранее присвоенный государственный учетный номер (инвентарный) здания, сооружения, объекта незавершенного строительства	—
3.	Кадастровый номер земельного участка (земельных участков), в границах которого (которых) расположены здание, сооружение, объект незавершенного строительства	68:30:0002021:19
4.	Уникальный учетный номер кадастрового квартала, в границах которого расположены здание, сооружение, объект незавершенного строительства	68:30:0002021
5.	Адрес здания, сооружения, объекта незавершенного строительства	—
5.1.	Сведения о местоположении здания, сооружения, объекта незавершенного строительства (при отсутствии адреса) в структурированном в соответствии с федеральной информационной адресной системой виде	—
5.2.	Дополнительные сведения о местоположении	—
6.	Иные сведения	—

3. Пояснения к сведениям об объекте недвижимости с кадастровым номером 68:30:0002020:75 :

1.	—

1. Сведения о характерных точках контура объекта недвижимости с кадастровым номером 68:30:0002020:81 :

Система координат МСК-68, зона 1 Зона № 1

Обозначение характерных точек границ	Содержатся в Едином государственном реестре недвижимости			Определены в ходе выполнения комплексных кадастровых работ			Метод определения координат	Формулы, примененные для расчета средней квадратической погрешности определения координат характерных точек (Mt), м, с подставленными в такие формулы значениями и итоговые (вычисленные) значения Mt, м
	координаты, м		Радиус, м	координаты, м		Радиус, м		
	X	Y	R	X	Y	R		
1	2	3	4	5	6	7	8	9
н4468О	—	—	—	348 791,41	1 304 610,42	—	Метод спутниковых геодезических измерений (определений)	√(0,08^2 + 0,06^2) = 0,10
н4469О	—	—	—	348 782,25	1 304 612,30	—		
н4470О	—	—	—	348 780,77	1 304 605,10	—		
н4471О	—	—	—	348 789,93	1 304 603,22	—		
н4468О	—	—	—	348 791,41	1 304 610,42	—		

2. Сведения о характеристиках объекта недвижимости с кадастровым номером 68:30:0002020:81 :

№ п/п	Наименование характеристики	Значение характеристики
1	2	3
1.	Вид объекта недвижимости	Здание
2.	Ранее присвоенный государственный учетный номер (инвентарный) здания, сооружения, объекта незавершенного строительства	—
3.	Кадастровый номер земельного участка (земельных участков), в границах которого (которых) расположены здание, сооружение, объект незавершенного строительства	68:30:0002021:42
4.	Уникальный учетный номер кадастрового квартала, в границах которого расположены здание, сооружение, объект незавершенного строительства	68:30:0002021

1	2	3
5.	Адрес здания, сооружения, объекта незавершенного строительства	—
5.1.	Сведения о местоположении здания, сооружения, объекта незавершенного строительства (при отсутствии адреса) в структурированном в соответствии с федеральной информационной адресной системой виде	—
5.2.	Дополнительные сведения о местоположении	—
6.	Иные сведения	—

3. Пояснения к сведениям об объекте недвижимости с кадастровым номером 68:30:0002020:81 :

1.	—

1. Сведения о характерных точках контура объекта недвижимости с кадастровым номером 68:30:0002020:111 :

Система координат МСК-68, зона 1 Зона № 1

Обозначение характерных точек границ	Содержатся в Едином государственном реестре недвижимости			Определены в ходе выполнения комплексных кадастровых работ			Метод определения координат	Формулы, примененные для расчета средней квадратической погрешности определения координат характерных точек (Mt), м, с подставленными в такие формулы значениями и итоговые (вычисленные) значения Mt, м
	координаты, м		Радиус, м	координаты, м		Радиус, м		
	X	Y	R	X	Y	R		
1	2	3	4	5	6	7	8	9
н3557О	—	—	—	348 783,79	1 304 532,83	—	Метод спутниковых геодезических измерений (определений)	√(0,08^2 + 0,06^2) = 0,10
н3558О	—	—	—	348 778,13	1 304 533,90	—		
н3559О	—	—	—	348 777,28	1 304 529,46	—		
н3560О	—	—	—	348 782,95	1 304 528,38	—		
н3557О	—	—	—	348 783,79	1 304 532,83	—		

2. Сведения о характеристиках объекта недвижимости с кадастровым номером 68:30:0002020:111 :

№ п/п	Наименование характеристики	Значение характеристики
1	2	3
1.	Вид объекта недвижимости	Здание

1	2	3
2.	Ранее присвоенный государственный учетный номер (инвентарный) здания, сооружения, объекта незавершенного строительства	—
3.	Кадастровый номер земельного участка (земельных участков), в границах которого (которых) расположены здание, сооружение, объект незавершенного строительства	68:30:0002021:36
4.	Уникальный учетный номер кадастрового квартала, в границах которого расположены здание, сооружение, объект незавершенного строительства	68:30:0002021
5.	Адрес здания, сооружения, объекта незавершенного строительства	—
5.1.	Сведения о местоположении здания, сооружения, объекта незавершенного строительства (при отсутствии адреса) в структурированном в соответствии с федеральной информационной адресной системой виде	—
5.2.	Дополнительные сведения о местоположении	—
6.	Иные сведения	—

3. Пояснения к сведениям об объекте недвижимости с кадастровым номером 68:30:0002020:111 :

1.	—

1. Сведения о характерных точках контура объекта недвижимости с кадастровым номером 68:30:0002020:227 :

Система координат МСК-68, зона 1 Зона № 1

Обозначение характерных точек границ	Содержатся в Едином государственном реестре недвижимости			Определены в ходе выполнения комплексных кадастровых работ			Метод определения координат	Формулы, примененные для расчета средней квадратической погрешности определения координат характерных точек (Mt), м, с подставленными в такие формулы значениями и итоговые (вычисленные) значения Mt, м
	координаты, м		Радиус, м	координаты, м		Радиус, м		
	X	Y	R	X	Y	R		
1	2	3	4	5	6	7	8	9
н3807О	—	—	—	349 011,62	1 304 534,50	—	Метод спутниковых геодезических измерений (определений)	√(0,08^2 + 0,06^2) = 0,10
н3808О	—	—	—	349 010,33	1 304 547,54	—		
н3809О	—	—	—	349 004,31	1 304 546,94	—		

1	2	3	4	5	6	7	8	9
н3810О	—	—	—	349 005,61	1 304 533,91	—	Метод спутниковых геодезических измерений (определений)	√(0,08^2 + 0,06^2) = 0,10
н3807О	—	—	—	349 011,62	1 304 534,50	—		

2. Сведения о характеристиках объекта недвижимости с кадастровым номером 68:30:0002020:227 :

№ п/п	Наименование характеристики	Значение характеристики
1	2	3
1.	Вид объекта недвижимости	Здание
2.	Ранее присвоенный государственный учетный номер (инвентарный) здания, сооружения, объекта незавершенного строительства	—
3.	Кадастровый номер земельного участка (земельных участков), в границах которого (которых) расположены здание, сооружение, объект незавершенного строительства	68:30:0002021:15
4.	Уникальный учетный номер кадастрового квартала, в границах которого расположены здание, сооружение, объект незавершенного строительства	68:30:0002021
5.	Адрес здания, сооружения, объекта незавершенного строительства	—
5.1.	Сведения о местоположении здания, сооружения, объекта незавершенного строительства (при отсутствии адреса) в структурированном в соответствии с федеральной информационной адресной системой виде	—
5.2.	Дополнительные сведения о местоположении	—
6.	Иные сведения	—

3. Пояснения к сведениям об объекте недвижимости с кадастровым номером 68:30:0002020:227 :

1.	—

1. Сведения о характерных точках контура объекта недвижимости с кадастровым номером 68:30:0002020:343 :

Система координат МСК-68, зона 1 Зона № 1

Обозначение характерных точек границ	Содержатся в Едином государственном реестре недвижимости			Определены в ходе выполнения комплексных кадастровых работ			Метод определения координат	Формулы, примененные для расчета средней квадратической погрешности определения координат характерных точек (Mt), м, с подставленными в такие формулы значениями и итоговые (вычисленные) значения Mt, м
	координаты, м		Радиус, м	координаты, м		Радиус, м		
	X	Y	R	X	Y	R		
1	2	3	4	5	6	7	8	9
н4025О	—	—	—	348 807,86	1 304 487,90	—	Метод спутниковых геодезических измерений (определений)	√(0,08^2 + 0,06^2) = 0,10
н4026О	—	—	—	348 800,69	1 304 487,56	—		
н4027О	—	—	—	348 800,87	1 304 483,64	—		
н4028О	—	—	—	348 808,04	1 304 483,98	—		
н4025О	—	—	—	348 807,86	1 304 487,90	—		

2. Сведения о характеристиках объекта недвижимости с кадастровым номером 68:30:0002020:343 :

№ п/п	Наименование характеристики	Значение характеристики
1	2	3
1.	Вид объекта недвижимости	Здание
2.	Ранее присвоенный государственный учетный номер (инвентарный) здания, сооружения, объекта незавершенного строительства	—
3.	Кадастровый номер земельного участка (земельных участков), в границах которого (которых) расположены здание, сооружение, объект незавершенного строительства	68:30:0002021:35
4.	Уникальный учетный номер кадастрового квартала, в границах которого расположены здание, сооружение, объект незавершенного строительства	68:30:0002021

1	2	3
5.	Адрес здания, сооружения, объекта незавершенного строительства	—
5.1.	Сведения о местоположении здания, сооружения, объекта незавершенного строительства (при отсутствии адреса) в структурированном в соответствии с федеральной информационной адресной системой виде	—
5.2.	Дополнительные сведения о местоположении	—
6.	Иные сведения	—

3. Пояснения к сведениям об объекте недвижимости с кадастровым номером 68:30:0002020:343 :

1.	—

1. Сведения о характерных точках контура объекта недвижимости с кадастровым номером 68:30:0002020:453 :

Система координат МСК-68, зона 1 Зона № 1

Обозначение характерных точек границ	Содержатся в Едином государственном реестре недвижимости			Определены в ходе выполнения комплексных кадастровых работ			Метод определения координат	Формулы, примененные для расчета средней квадратической погрешности определения координат характерных точек (Mt), м, с подставленными в такие формулы значениями и итоговые (вычисленные) значения Mt, м
	координаты, м		Радиус, м	координаты, м		Радиус, м		
	X	Y	R	X	Y	R		
1	2	3	4	5	6	7	8	9
н4241О	—	—	—	349 086,56	1 304 372,11	—	Метод спутниковых геодезических измерений (определений)	√(0,08^2 + 0,06^2) = 0,10
н4242О	—	—	—	349 088,45	1 304 378,21	—		
н4243О	—	—	—	349 082,87	1 304 379,94	—		
н4244О	—	—	—	349 084,23	1 304 384,33	—		
н4245О	—	—	—	349 078,50	1 304 386,10	—		
н4246О	—	—	—	349 075,25	1 304 375,61	—		
н4241О	—	—	—	349 086,56	1 304 372,11	—		

2. Сведения о характеристиках объекта недвижимости с кадастровым номером 68:30:0002020:453 :

№ п/п	Наименование характеристики	Значение характеристики
1	2	3
1.	Вид объекта недвижимости	Здание
2.	Ранее присвоенный государственный учетный номер (инвентарный) здания, сооружения, объекта незавершенного строительства	—
3.	Кадастровый номер земельного участка (земельных участков), в границах которого (которых) расположены здание, сооружение, объект незавершенного строительства	68:30:0002021:8
4.	Уникальный учетный номер кадастрового квартала, в границах которого расположены здание, сооружение, объект незавершенного строительства	68:30:0002021
5.	Адрес здания, сооружения, объекта незавершенного строительства	—
5.1.	Сведения о местоположении здания, сооружения, объекта незавершенного строительства (при отсутствии адреса) в структурированном в соответствии с федеральной информационной адресной системой виде	—
5.2.	Дополнительные сведения о местоположении	—
6.	Иные сведения	—

3. Пояснения к сведениям об объекте недвижимости с кадастровым номером 68:30:0002020:453 :

1.	—

1. Сведения о характерных точках контура объекта недвижимости с кадастровым номером 68:30:0002020:486 :

Система координат МСК-68, зона 1 Зона № 1

Обозначение характерных точек границ	Содержатся в Едином государственном реестре недвижимости			Определены в ходе выполнения комплексных кадастровых работ			Метод определения координат	Формулы, примененные для расчета средней квадратической погрешности определения координат характерных точек (Mt), м, с подставленными в такие формулы значениями и итоговые (вычисленные) значения Mt, м
	координаты, м		Радиус, м	координаты, м		Радиус, м		
	X	Y	R	X	Y	R		
1	2	3	4	5	6	7	8	9
н4284О	—	—	—	348 846,93	1 304 626,65	—	Метод спутниковых геодезических измерений (определений)	√(0,08^2 + 0,06^2) = 0,10

1	2	3	4	5	6	7	8	9
н4285О	—	—	—	348 848,82	1 304 632,55	—	Метод спутниковых геодезических измерений (определений)	√(0,08^2 + 0,06^2) = 0,10
н4286О	—	—	—	348 849,83	1 304 632,23	—		
н4287О	—	—	—	348 850,62	1 304 634,69	—		
н4288О	—	—	—	348 840,26	1 304 638,02	—		
н4289О	—	—	—	348 837,58	1 304 629,66	—		
н4284О	—	—	—	348 846,93	1 304 626,65	—		

2. Сведения о характеристиках объекта недвижимости с кадастровым номером 68:30:0002020:486 :

№ п/п	Наименование характеристики	Значение характеристики
1	2	3
1.	Вид объекта недвижимости	Здание
2.	Ранее присвоенный государственный учетный номер (инвентарный) здания, сооружения, объекта незавершенного строительства	—
3.	Кадастровый номер земельного участка (земельных участков), в границах которого (которых) расположены здание, сооружение, объект незавершенного строительства	68:30:0002021:331
4.	Уникальный учетный номер кадастрового квартала, в границах которого расположены здание, сооружение, объект незавершенного строительства	68:30:0002021
5.	Адрес здания, сооружения, объекта незавершенного строительства	—
5.1.	Сведения о местоположении здания, сооружения, объекта незавершенного строительства (при отсутствии адреса) в структурированном в соответствии с федеральной информационной адресной системой виде	—
5.2.	Дополнительные сведения о местоположении	—
6.	Иные сведения	—

3. Пояснения к сведениям об объекте недвижимости с кадастровым номером 68:30:0002020:486 :

1.	—

1. Сведения о характерных точках контура объекта недвижимости с кадастровым номером 68:30:0002020:640 :

Система координат МСК-68, зона 1 Зона № 1

Обозначение характерных точек границ	Содержатся в Едином государственном реестре недвижимости			Определены в ходе выполнения комплексных кадастровых работ			Метод определения координат	Формулы, примененные для расчета средней квадратической погрешности определения координат характерных точек (Mt), м, с подставленными в такие формулы значениями и итоговые (вычисленные) значения Mt, м
	координаты, м		Радиус, м	координаты, м		Радиус, м		
	X	Y	R	X	Y	R		
1	2	3	4	5	6	7	8	9
н4402О	—	—	—	348 764,81	1 304 519,48	—	Метод спутниковых геодезических измерений (определений)	√(0,08^2 + 0,06^2) = 0,10
н4403О	—	—	—	348 759,08	1 304 519,74	—		
н4404О	—	—	—	348 758,60	1 304 509,23	—		
н4405О	—	—	—	348 764,33	1 304 508,96	—		
н4402О	—	—	—	348 764,81	1 304 519,48	—		

2. Сведения о характеристиках объекта недвижимости с кадастровым номером 68:30:0002020:640 :

№ п/п	Наименование характеристики	Значение характеристики
1	2	3
1.	Вид объекта недвижимости	Здание
2.	Ранее присвоенный государственный учетный номер (инвентарный) здания, сооружения, объекта незавершенного строительства	—
3.	Кадастровый номер земельного участка (земельных участков), в границах которого (которых) расположены здание, сооружение, объект незавершенного строительства	68:30:0002021:330
4.	Уникальный учетный номер кадастрового квартала, в границах которого расположены здание, сооружение, объект незавершенного строительства	68:30:0002021

1	2	3
5.	Адрес здания, сооружения, объекта незавершенного строительства	—
5.1.	Сведения о местоположении здания, сооружения, объекта незавершенного строительства (при отсутствии адреса) в структурированном в соответствии с федеральной информационной адресной системой виде	—
5.2.	Дополнительные сведения о местоположении	—
6.	Иные сведения	—

3. Пояснения к сведениям об объекте недвижимости с кадастровым номером 68:30:0002020:640 :

1.	—

1. Сведения о характерных точках контура объекта недвижимости с кадастровым номером 68:30:0002021:57 :

Система координат МСК-68, зона 1 Зона № 1

Обозначение характерных точек границ	Содержатся в Едином государственном реестре недвижимости			Определены в ходе выполнения комплексных кадастровых работ			Метод определения координат	Формулы, примененные для расчета средней квадратической погрешности определения координат характерных точек (Mt), м, с подставленными в такие формулы значениями и итоговые (вычисленные) значения Mt, м
	координаты, м		Радиус, м	координаты, м		Радиус, м		
	X	Y	R	X	Y	R		
1	2	3	4	5	6	7	8	9
н32О	—	—	—	349 028,37	1 304 507,68	—	Метод спутниковых геодезических измерений (определений)	√(0,08^2 + 0,06^2) = 0,10
н33О	—	—	—	349 027,76	1 304 514,94	—		
н34О	—	—	—	349 025,19	1 304 514,73	—		
н35О	—	—	—	349 020,14	1 304 514,30	—		
н36О	—	—	—	349 020,65	1 304 508,29	—		
н37О	—	—	—	349 025,67	1 304 508,71	—		
н38О	—	—	—	349 025,77	1 304 507,46	—		

1	2	3	4	5	6	7	8	9
н32О	—	—	—	349 028,37	1 304 507,68	—	Метод спутниковых геодезических измерений (определений)	√(0,08^2 + 0,06^2) = 0,10

2. Сведения о характеристиках объекта недвижимости с кадастровым номером 68:30:0002021:57 :

№ п/п	Наименование характеристики	Значение характеристики
1	2	3
1.	Вид объекта недвижимости	Здание
2.	Ранее присвоенный государственный учетный номер (инвентарный) здания, сооружения, объекта незавершенного строительства	—
3.	Кадастровый номер земельного участка (земельных участков), в границах которого (которых) расположены здание, сооружение, объект незавершенного строительства	68:30:0002021:14
4.	Уникальный учетный номер кадастрового квартала, в границах которого расположены здание, сооружение, объект незавершенного строительства	68:30:0002021
5.	Адрес здания, сооружения, объекта незавершенного строительства	—
5.1.	Сведения о местоположении здания, сооружения, объекта незавершенного строительства (при отсутствии адреса) в структурированном в соответствии с федеральной информационной адресной системой виде	—
5.2.	Дополнительные сведения о местоположении	—
6.	Иные сведения	—

3. Пояснения к сведениям об объекте недвижимости с кадастровым номером 68:30:0002021:57 :

1.	—

1. Сведения о характерных точках контура объекта недвижимости с кадастровым номером 68:30:0002021:58 :

Система координат МСК-68, зона 1 Зона № 1

Обозначение характерных точек границ	Содержатся в Едином государственном реестре недвижимости			Определены в ходе выполнения комплексных кадастровых работ			Метод определения координат	Формулы, примененные для расчета средней квадратической погрешности определения координат характерных точек (Mt), м, с подставленными в такие формулы значениями и итоговые (вычисленные) значения Mt, м
	координаты, м		Радиус, м	координаты, м		Радиус, м		
	X	Y	R	X	Y	R		

1	2	3	4	5	6	7	8	9
н39О	—	—	—	349 018,28	1 304 479,05	—	Метод спутниковых геодезических измерений (определений)	√(0,08^2 + 0,06^2) = 0,10
н40О	—	—	—	349 018,12	1 304 489,98	—		
н41О	—	—	—	349 012,79	1 304 489,90	—		
н42О	—	—	—	349 012,95	1 304 478,97	—		
н39О	—	—	—	349 018,28	1 304 479,05	—		

2. Сведения о характеристиках объекта недвижимости с кадастровым номером 68:30:0002021:58 :

№ п/п	Наименование характеристики	Значение характеристики
1	2	3
1.	Вид объекта недвижимости	Здание
2.	Ранее присвоенный государственный учетный номер (инвентарный) здания, сооружения, объекта незавершенного строительства	—
3.	Кадастровый номер земельного участка (земельных участков), в границах которого (которых) расположены здание, сооружение, объект незавершенного строительства	68:30:0002021:30
4.	Уникальный учетный номер кадастрового квартала, в границах которого расположены здание, сооружение, объект незавершенного строительства	68:30:0002021
5.	Адрес здания, сооружения, объекта незавершенного строительства	—
5.1.	Сведения о местоположении здания, сооружения, объекта незавершенного строительства (при отсутствии адреса) в структурированном в соответствии с федеральной информационной адресной системой виде	—
5.2.	Дополнительные сведения о местоположении	—
6.	Иные сведения	—

3. Пояснения к сведениям об объекте недвижимости с кадастровым номером 68:30:0002021:58 :

1.	—

1. Сведения о характерных точках контура объекта недвижимости с кадастровым номером 68:30:0002021:59 :

Система координат МСК-68, зона 1 Зона № 1

Обозначение характерных точек границ	Содержатся в Едином государственном реестре недвижимости			Определены в ходе выполнения комплексных кадастровых работ			Метод определения координат	Формулы, примененные для расчета средней квадратической погрешности определения координат характерных точек (Mt), м, с подставленными в такие формулы значениями и итоговые (вычисленные) значения Mt, м
	координаты, м		Радиус, м	координаты, м		Радиус, м		
	X	Y	R	X	Y	R		
1	2	3	4	5	6	7	8	9
н43О	—	—	—	349 090,53	1 304 498,10	—	Метод спутниковых геодезических измерений (определений)	√(0,08^2 + 0,06^2) = 0,10
н44О	—	—	—	349 084,92	1 304 498,30	—		
н45О	—	—	—	349 084,52	1 304 487,26	—		
н46О	—	—	—	349 090,13	1 304 487,05	—		
н47О	—	—	—	349 090,36	1 304 493,32	—		
н48О	—	—	—	349 092,87	1 304 493,23	—		
н49О	—	—	—	349 093,02	1 304 497,41	—		
н50О	—	—	—	349 090,51	1 304 497,50	—		
н43О	—	—	—	349 090,53	1 304 498,10	—		

2. Сведения о характеристиках объекта недвижимости с кадастровым номером 68:30:0002021:59 :

№ п/п	Наименование характеристики	Значение характеристики
1	2	3
1.	Вид объекта недвижимости	Здание
2.	Ранее присвоенный государственный учетный номер (инвентарный) здания, сооружения, объекта незавершенного строительства	—

1	2	3
3.	Кадастровый номер земельного участка (земельных участков), в границах которого (которых) расположены здание, сооружение, объект незавершенного строительства	68:30:0002021:25
4.	Уникальный учетный номер кадастрового квартала, в границах которого расположены здание, сооружение, объект незавершенного строительства	68:30:0002021
5.	Адрес здания, сооружения, объекта незавершенного строительства	—
5.1.	Сведения о местоположении здания, сооружения, объекта незавершенного строительства (при отсутствии адреса) в структурированном в соответствии с федеральной информационной адресной системой виде	—
5.2.	Дополнительные сведения о местоположении	—
6.	Иные сведения	—

3. Пояснения к сведениям об объекте недвижимости с кадастровым номером 68:30:0002021:59 :

1.	—

1. Сведения о характерных точках контура объекта недвижимости с кадастровым номером 68:30:0002021:61 :

Система координат МСК-68, зона 1 Зона № 1

Обозначение характерных точек границ	Содержатся в Едином государственном реестре недвижимости			Определены в ходе выполнения комплексных кадастровых работ			Метод определения координат	Формулы, примененные для расчета средней квадратической погрешности определения координат характерных точек (Mt), м, с подставленными в такие формулы значениями и итоговые (вычисленные) значения Mt, м
	координаты, м		Радиус, м	координаты, м		Радиус, м		
	X	Y	R	X	Y	R		
1	2	3	4	5	6	7	8	9
н51О	—	—	—	348 811,64	1 304 590,23	—	Метод спутниковых геодезических измерений (определений)	√(0,08^2 + 0,06^2) = 0,10
н52О	—	—	—	348 815,08	1 304 598,90	—		
н53О	—	—	—	348 810,77	1 304 600,60	—		
н54О	—	—	—	348 807,33	1 304 591,93	—		

1	2	3	4	5	6	7	8	9
н51О	—	—	—	348 811,64	1 304 590,23	—	Метод спутниковых геодезических измерений (определений)	√(0,08^2 + 0,06^2) = 0,10

2. Сведения о характеристиках объекта недвижимости с кадастровым номером 68:30:0002021:61 :

№ п/п	Наименование характеристики	Значение характеристики
1	2	3
1.	Вид объекта недвижимости	Здание
2.	Ранее присвоенный государственный учетный номер (инвентарный) здания, сооружения, объекта незавершенного строительства	—
3.	Кадастровый номер земельного участка (земельных участков), в границах которого (которых) расположены здание, сооружение, объект незавершенного строительства	68:30:0002021:40
4.	Уникальный учетный номер кадастрового квартала, в границах которого расположены здание, сооружение, объект незавершенного строительства	68:30:0002021
5.	Адрес здания, сооружения, объекта незавершенного строительства	—
5.1.	Сведения о местоположении здания, сооружения, объекта незавершенного строительства (при отсутствии адреса) в структурированном в соответствии с федеральной информационной адресной системой виде	—
5.2.	Дополнительные сведения о местоположении	—
6.	Иные сведения	—

3. Пояснения к сведениям об объекте недвижимости с кадастровым номером 68:30:0002021:61 :

1.	—

1. Сведения о характерных точках контура объекта недвижимости с кадастровым номером 68:30:0002021:62 :

Система координат МСК-68, зона 1 Зона № 1

Обозначение характерных точек границ	Содержатся в Едином государственном реестре недвижимости			Определены в ходе выполнения комплексных кадастровых работ			Метод определения координат	Формулы, примененные для расчета средней квадратической погрешности определения координат характерных точек (Mt), м, с подставленными в такие формулы значениями и итоговые (вычисленные) значения Mt, м
	координаты, м		Радиус, м	координаты, м		Радиус, м		
	X	Y	R	X	Y	R		

1	2	3	4	5	6	7	8	9
н55О	—	—	—	349 123,06	1 304 502,74	—	Метод спутниковых геодезических измерений (определений)	√(0,08^2 + 0,06^2) = 0,10
н56О	—	—	—	349 122,89	1 304 510,94	—		
н57О	—	—	—	349 115,94	1 304 510,80	—		
н58О	—	—	—	349 116,11	1 304 502,59	—		
н55О	—	—	—	349 123,06	1 304 502,74	—		

2. Сведения о характеристиках объекта недвижимости с кадастровым номером 68:30:0002021:62 :

№ п/п	Наименование характеристики	Значение характеристики
1	2	3
1.	Вид объекта недвижимости	Здание
2.	Ранее присвоенный государственный учетный номер (инвентарный) здания, сооружения, объекта незавершенного строительства	—
3.	Кадастровый номер земельного участка (земельных участков), в границах которого (которых) расположены здание, сооружение, объект незавершенного строительства	68:30:0002021:10
4.	Уникальный учетный номер кадастрового квартала, в границах которого расположены здание, сооружение, объект незавершенного строительства	68:30:0002021
5.	Адрес здания, сооружения, объекта незавершенного строительства	—
5.1.	Сведения о местоположении здания, сооружения, объекта незавершенного строительства (при отсутствии адреса) в структурированном в соответствии с федеральной информационной адресной системой виде	—
5.2.	Дополнительные сведения о местоположении	—
6.	Иные сведения	—

3. Пояснения к сведениям об объекте недвижимости с кадастровым номером 68:30:0002021:62 :

1.	—

1. Сведения о характерных точках контура объекта недвижимости с кадастровым номером 68:30:0002021:63 :

Система координат МСК-68, зона 1 Зона № 1

Обозначение характерных точек границ	Содержатся в Едином государственном реестре недвижимости			Определены в ходе выполнения комплексных кадастровых работ			Метод определения координат	Формулы, примененные для расчета средней квадратической погрешности определения координат характерных точек (Mt), м, с подставленными в такие формулы значениями и итоговые (вычисленные) значения Mt, м
	координаты, м		Радиус, м	координаты, м		Радиус, м		
	X	Y	R	X	Y	R		
1	2	3	4	5	6	7	8	9
н59О	—	—	—	348 994,26	1 304 476,55	—	Метод спутниковых геодезических измерений (определений)	√(0,08^2 + 0,06^2) = 0,10
н60О	—	—	—	349 001,76	1 304 476,55	—		
н61О	—	—	—	349 001,76	1 304 488,32	—		
н62О	—	—	—	348 991,88	1 304 488,17	—		
н63О	—	—	—	348 991,97	1 304 482,46	—		
н64О	—	—	—	348 994,17	1 304 482,50	—		
н59О	—	—	—	348 994,26	1 304 476,55	—		

2. Сведения о характеристиках объекта недвижимости с кадастровым номером 68:30:0002021:63 :

№ п/п	Наименование характеристики	Значение характеристики
1	2	3
1.	Вид объекта недвижимости	Здание
2.	Ранее присвоенный государственный учетный номер (инвентарный) здания, сооружения, объекта незавершенного строительства	—
3.	Кадастровый номер земельного участка (земельных участков), в границах которого (которых) расположены здание, сооружение, объект незавершенного строительства	68:30:0002021:5

1	2	3
4.	Уникальный учетный номер кадастрового квартала, в границах которого расположены здание, сооружение, объект незавершенного строительства	68:30:0002021
5.	Адрес здания, сооружения, объекта незавершенного строительства	—
5.1.	Сведения о местоположении здания, сооружения, объекта незавершенного строительства (при отсутствии адреса) в структурированном в соответствии с федеральной информационной адресной системой виде	—
5.2.	Дополнительные сведения о местоположении	—
6.	Иные сведения	—

3. Пояснения к сведениям об объекте недвижимости с кадастровым номером 68:30:0002021:63 :

1.	—

1. Сведения о характерных точках контура объекта недвижимости с кадастровым номером 68:30:0002021:65 :

Система координат МСК-68, зона 1 Зона № 1

Обозначение характерных точек границ	Содержатся в Едином государственном реестре недвижимости			Определены в ходе выполнения комплексных кадастровых работ			Метод определения координат	Формулы, примененные для расчета средней квадратической погрешности определения координат характерных точек (Mt), м, с подставленными в такие формулы значениями и итоговые (вычисленные) значения Mt, м
	координаты, м		Радиус, м	координаты, м		Радиус, м		
	X	Y	R	X	Y	R		
1	2	3	4	5	6	7	8	9
н65О	—	—	—	348 980,00	1 304 481,23	—	Метод спутниковых геодезических измерений (определений)	√(0,08^2 + 0,06^2) = 0,10
н66О	—	—	—	348 969,96	1 304 480,27	—		
н67О	—	—	—	348 971,22	1 304 467,14	—		
н68О	—	—	—	348 978,63	1 304 467,85	—		
н69О	—	—	—	348 978,02	1 304 474,22	—		
н70О	—	—	—	348 980,65	1 304 474,47	—		

1	2	3	4	5	6	7	8	9
н65О	—	—	—	348 980,00	1 304 481,23	—	Метод спутниковых геодезических измерений (определений)	√(0,08^2 + 0,06^2) = 0,10

2. Сведения о характеристиках объекта недвижимости с кадастровым номером 68:30:0002021:65 :

№ п/п	Наименование характеристики	Значение характеристики
1	2	3
1.	Вид объекта недвижимости	Здание
2.	Ранее присвоенный государственный учетный номер (инвентарный) здания, сооружения, объекта незавершенного строительства	—
3.	Кадастровый номер земельного участка (земельных участков), в границах которого (которых) расположены здание, сооружение, объект незавершенного строительства	68:30:0002021:31
4.	Уникальный учетный номер кадастрового квартала, в границах которого расположены здание, сооружение, объект незавершенного строительства	68:30:0002021
5.	Адрес здания, сооружения, объекта незавершенного строительства	—
5.1.	Сведения о местоположении здания, сооружения, объекта незавершенного строительства (при отсутствии адреса) в структурированном в соответствии с федеральной информационной адресной системой виде	—
5.2.	Дополнительные сведения о местоположении	—
6.	Иные сведения	—

3. Пояснения к сведениям об объекте недвижимости с кадастровым номером 68:30:0002021:65 :

1.	—

1. Сведения о характерных точках контура объекта недвижимости с кадастровым номером 68:30:0002021:66 :

Система координат МСК-68, зона 1 Зона № 1

Обозначение характерных точек границ	Содержатся в Едином государственном реестре недвижимости			Определены в ходе выполнения комплексных кадастровых работ			Метод определения координат	Формулы, примененные для расчета средней квадратической погрешности определения координат характерных точек (Mt), м, с подставленными в такие формулы значениями и итоговые (вычисленные) значения Mt, м
	координаты, м		Радиус, м	координаты, м		Радиус, м		
	X	Y	R	X	Y	R		

1	2	3	4	5	6	7	8	9
н71О	—	—	—	348 948,71	1 304 521,81	—	Метод спутниковых геодезических измерений (определений)	√(0,08^2 + 0,06^2) = 0,10
н72О	—	—	—	348 941,69	1 304 521,27	—		
н73О	—	—	—	348 942,43	1 304 511,88	—		
н74О	—	—	—	348 949,44	1 304 512,42	—		
н75О	—	—	—	348 949,02	1 304 517,88	—		
н76О	—	—	—	348 951,18	1 304 518,04	—		
н77О	—	—	—	348 950,99	1 304 520,49	—		
н78О	—	—	—	348 948,83	1 304 520,32	—		
н71О	—	—	—	348 948,71	1 304 521,81	—		

2. Сведения о характеристиках объекта недвижимости с кадастровым номером 68:30:0002021:66 :

№ п/п	Наименование характеристики	Значение характеристики
1	2	3
1.	Вид объекта недвижимости	Здание
2.	Ранее присвоенный государственный учетный номер (инвентарный) здания, сооружения, объекта незавершенного строительства	—
3.	Кадастровый номер земельного участка (земельных участков), в границах которого (которых) расположены здание, сооружение, объект незавершенного строительства	68:30:0002021:18
4.	Уникальный учетный номер кадастрового квартала, в границах которого расположены здание, сооружение, объект незавершенного строительства	68:30:0002021

1	2	3
5.	Адрес здания, сооружения, объекта незавершенного строительства	—
5.1.	Сведения о местоположении здания, сооружения, объекта незавершенного строительства (при отсутствии адреса) в структурированном в соответствии с федеральной информационной адресной системой виде	—
5.2.	Дополнительные сведения о местоположении	—
6.	Иные сведения	—

3. Пояснения к сведениям об объекте недвижимости с кадастровым номером 68:30:0002021:66 :

1.	—

1. Сведения о характерных точках контура объекта недвижимости с кадастровым номером 68:30:0002021:67 :

Система координат МСК-68, зона 1 Зона № 1

Обозначение характерных точек границ	Содержатся в Едином государственном реестре недвижимости			Определены в ходе выполнения комплексных кадастровых работ			Метод определения координат	Формулы, примененные для расчета средней квадратической погрешности определения координат характерных точек (Mt), м, с подставленными в такие формулы значениями и итоговые (вычисленные) значения Mt, м
	координаты, м		Радиус, м	координаты, м		Радиус, м		
	X	Y	R	X	Y	R		
1	2	3	4	5	6	7	8	9
н79О	—	—	—	348 832,57	1 304 576,94	—	Метод спутниковых геодезических измерений (определений)	√(0,08^2 + 0,06^2) = 0,10
н80О	—	—	—	348 830,93	1 304 576,92	—		
н81О	—	—	—	348 830,96	1 304 574,34	—		
н82О	—	—	—	348 832,57	1 304 574,34	—		
н83О	—	—	—	348 832,68	1 304 568,09	—		
н84О	—	—	—	348 836,63	1 304 568,16	—		
н85О	—	—	—	348 836,48	1 304 576,94	—		

1	2	3	4	5	6	7	8	9
н79О	—	—	—	348 832,57	1 304 576,94	—	Метод спутниковых геодезических измерений (определений)	√(0,08^2 + 0,06^2) = 0,10

2. Сведения о характеристиках объекта недвижимости с кадастровым номером 68:30:0002021:67 :

№ п/п	Наименование характеристики	Значение характеристики
1	2	3
1.	Вид объекта недвижимости	Здание
2.	Ранее присвоенный государственный учетный номер (инвентарный) здания, сооружения, объекта незавершенного строительства	—
3.	Кадастровый номер земельного участка (земельных участков), в границах которого (которых) расположены здание, сооружение, объект незавершенного строительства	68:30:0002021:6
4.	Уникальный учетный номер кадастрового квартала, в границах которого расположены здание, сооружение, объект незавершенного строительства	68:30:0002021
5.	Адрес здания, сооружения, объекта незавершенного строительства	—
5.1.	Сведения о местоположении здания, сооружения, объекта незавершенного строительства (при отсутствии адреса) в структурированном в соответствии с федеральной информационной адресной системой виде	—
5.2.	Дополнительные сведения о местоположении	—
6.	Иные сведения	—

3. Пояснения к сведениям об объекте недвижимости с кадастровым номером 68:30:0002021:67 :

1.	—

1. Сведения о характерных точках контура объекта недвижимости с кадастровым номером 68:30:0002021:68 :

Система координат МСК-68, зона 1 Зона № 1

Обозначение характерных точек границ	Содержатся в Едином государственном реестре недвижимости			Определены в ходе выполнения комплексных кадастровых работ			Метод определения координат	Формулы, примененные для расчета средней квадратической погрешности определения координат характерных точек (Mt), м, с подставленными в такие формулы значениями и итоговые (вычисленные) значения Mt, м
	координаты, м		Радиус, м	координаты, м		Радиус, м		
	X	Y	R	X	Y	R		

1	2	3	4	5	6	7	8	9
н86О	—	—	—	348 919,81	1 304 484,89	—	Метод спутниковых геодезических измерений (определений)	√(0,08^2 + 0,06^2) = 0,10
н87О	—	—	—	348 920,47	1 304 495,46	—		
н88О	—	—	—	348 915,20	1 304 495,79	—		
н89О	—	—	—	348 914,54	1 304 485,22	—		
н86О	—	—	—	348 919,81	1 304 484,89	—		

2. Сведения о характеристиках объекта недвижимости с кадастровым номером 68:30:0002021:68 :

№ п/п	Наименование характеристики	Значение характеристики
1	2	3
1.	Вид объекта недвижимости	Здание
2.	Ранее присвоенный государственный учетный номер (инвентарный) здания, сооружения, объекта незавершенного строительства	—
3.	Кадастровый номер земельного участка (земельных участков), в границах которого (которых) расположены здание, сооружение, объект незавершенного строительства	68:30:0002021:32
4.	Уникальный учетный номер кадастрового квартала, в границах которого расположены здание, сооружение, объект незавершенного строительства	68:30:0002021
5.	Адрес здания, сооружения, объекта незавершенного строительства	—
5.1.	Сведения о местоположении здания, сооружения, объекта незавершенного строительства (при отсутствии адреса) в структурированном в соответствии с федеральной информационной адресной системой виде	—
5.2.	Дополнительные сведения о местоположении	—
6.	Иные сведения	—

3. Пояснения к сведениям об объекте недвижимости с кадастровым номером 68:30:0002021:68 :

1.	—

1. Сведения о характерных точках контура объекта недвижимости с кадастровым номером 68:30:0002021:70 :

Система координат МСК-68, зона 1 Зона № 1

Обозначение характерных точек границ	Содержатся в Едином государственном реестре недвижимости			Определены в ходе выполнения комплексных кадастровых работ			Метод определения координат	Формулы, примененные для расчета средней квадратической погрешности определения координат характерных точек (Mt), м, с подставленными в такие формулы значениями и итоговые (вычисленные) значения Mt, м
	координаты, м		Радиус, м	координаты, м		Радиус, м		
	X	Y	R	X	Y	R		
1	2	3	4	5	6	7	8	9
н96О	—	—	—	349 046,41	1 304 519,22	—	Метод спутниковых геодезических измерений (определений)	√(0,08^2 + 0,06^2) = 0,10
н97О	—	—	—	349 045,61	1 304 528,34	—		
н98О	—	—	—	349 043,10	1 304 528,12	—		
н99О	—	—	—	349 034,00	1 304 527,32	—		
н100О	—	—	—	349 034,63	1 304 520,21	—		
н101О	—	—	—	349 043,70	1 304 521,01	—		
н102О	—	—	—	349 043,88	1 304 519,00	—		
н96О	—	—	—	349 046,41	1 304 519,22	—		

2. Сведения о характеристиках объекта недвижимости с кадастровым номером 68:30:0002021:70 :

№ п/п	Наименование характеристики	Значение характеристики
1	2	3
1.	Вид объекта недвижимости	Здание
2.	Ранее присвоенный государственный учетный номер (инвентарный) здания, сооружения, объекта незавершенного строительства	—
3.	Кадастровый номер земельного участка (земельных участков), в границах которого (которых) расположены здание, сооружение, объект незавершенного строительства	68:30:0002021:13

1	2	3
4.	Уникальный учетный номер кадастрового квартала, в границах которого расположены здание, сооружение, объект незавершенного строительства	68:30:0002021
5.	Адрес здания, сооружения, объекта незавершенного строительства	—
5.1.	Сведения о местоположении здания, сооружения, объекта незавершенного строительства (при отсутствии адреса) в структурированном в соответствии с федеральной информационной адресной системой виде	—
5.2.	Дополнительные сведения о местоположении	—
6.	Иные сведения	—

3. Пояснения к сведениям об объекте недвижимости с кадастровым номером 68:30:0002021:70 :

1.	—

1. Сведения о характерных точках контура объекта недвижимости с кадастровым номером 68:30:0002021:74 :

Система координат МСК-68, зона 1 Зона № 1

Обозначение характерных точек границ	Содержатся в Едином государственном реестре недвижимости			Определены в ходе выполнения комплексных кадастровых работ			Метод определения координат	Формулы, примененные для расчета средней квадратической погрешности определения координат характерных точек (Mt), м, с подставленными в такие формулы значениями и итоговые (вычисленные) значения Mt, м
	координаты, м		Радиус, м	координаты, м		Радиус, м		
	X	Y	R	X	Y	R		
1	2	3	4	5	6	7	8	9
н103О	—	—	—	348 828,65	1 304 526,99	—	Метод спутниковых геодезических измерений (определений)	√(0,08^2 + 0,06^2) = 0,10
н104О	—	—	—	348 823,22	1 304 527,54	—		
н105О	—	—	—	348 822,07	1 304 516,03	—		
н106О	—	—	—	348 827,50	1 304 515,48	—		
н107О	—	—	—	348 827,54	1 304 515,92	—		
н108О	—	—	—	348 830,98	1 304 515,57	—		

1	2	3	4	5	6	7	8	9
н109О	—	—	—	348 831,83	1 304 526,33	—	Метод спутниковых геодезических измерений (определений)	√(0,08^2 + 0,06^2) = 0,10
н110О	—	—	—	348 832,11	1 304 529,96	—		
н111О	—	—	—	348 828,98	1 304 530,20	—		
н103О	—	—	—	348 828,65	1 304 526,99	—		

2. Сведения о характеристиках объекта недвижимости с кадастровым номером 68:30:0002021:74 :

№ п/п	Наименование характеристики	Значение характеристики
1	2	3
1.	Вид объекта недвижимости	Здание
2.	Ранее присвоенный государственный учетный номер (инвентарный) здания, сооружения, объекта незавершенного строительства	—
3.	Кадастровый номер земельного участка (земельных участков), в границах которого (которых) расположены здание, сооружение, объект незавершенного строительства	68:30:0002021:37
4.	Уникальный учетный номер кадастрового квартала, в границах которого расположены здание, сооружение, объект незавершенного строительства	68:30:0002021
5.	Адрес здания, сооружения, объекта незавершенного строительства	—
5.1.	Сведения о местоположении здания, сооружения, объекта незавершенного строительства (при отсутствии адреса) в структурированном в соответствии с федеральной информационной адресной системой виде	—
5.2.	Дополнительные сведения о местоположении	—
6.	Иные сведения	—

3. Пояснения к сведениям об объекте недвижимости с кадастровым номером 68:30:0002021:74 :

1.	—

1. Сведения о характерных точках контура объекта недвижимости с кадастровым номером 68:30:0002021:76 :

Система координат МСК-68, зона 1 Зона № 1

Обозначение характерных точек границ	Содержатся в Едином государственном реестре недвижимости			Определены в ходе выполнения комплексных кадастровых работ			Метод определения координат	Формулы, примененные для расчета средней квадратической погрешности определения координат характерных точек (Mt), м, с подставленными в такие формулы значениями и итоговые (вычисленные) значения Mt, м
	координаты, м		Радиус, м	координаты, м		Радиус, м		
	X	Y	R	X	Y	R		
1	2	3	4	5	6	7	8	9
68:30:0002021:76(1)								
5953	—	—	—	102,50	185,42	—	Метод спутниковых геодезических измерений (определений)	—
5954	—	—	—	122,42	183,72	—		
5955	—	—	—	126,43	230,39	—		
5956	—	—	—	103,81	232,33	—		
н112О	—	—	—	349 038,94	1 304 590,07	—		√(0,08^2 + 0,06^2) = 0,10
н113О	—	—	—	349 058,82	1 304 592,19	—		
н114О	—	—	—	349 053,87	1 304 638,77	—		
н115О	—	—	—	349 031,30	1 304 636,37	—		
н116О	—	—	—	349 032,70	1 304 627,89	—		
5953	—	—	—	102,50	185,42	—		—
68:30:0002021:76(2)								
н117О	—	—	—	349 065,88	1 304 493,16	—	Метод спутниковых геодезических измерений (определений)	√(0,08^2 + 0,06^2) = 0,10
н118О	—	—	—	349 063,91	1 304 501,46	—		

1	2	3	4	5	6	7	8	9
н119О	—	—	—	349 059,51	1 304 500,42	—	Метод спутниковых геодезических измерений (определений)	√(0,08^2 + 0,06^2) = 0,10
н120О	—	—	—	349 061,48	1 304 492,12	—		
н117О	—	—	—	349 065,88	1 304 493,16	—		

2. Сведения о характеристиках объекта недвижимости с кадастровым номером 68:30:0002021:76 :

№ п/п	Наименование характеристики	Значение характеристики
1	2	3
1.	Вид объекта недвижимости	Здание
2.	Ранее присвоенный государственный учетный номер (инвентарный) здания, сооружения, объекта незавершенного строительства	—
3.	Кадастровый номер земельного участка (земельных участков), в границах которого (которых) расположены здание, сооружение, объект незавершенного строительства	68:30:0002021:27
4.	Уникальный учетный номер кадастрового квартала, в границах которого расположены здание, сооружение, объект незавершенного строительства	68:30:0002021
5.	Адрес здания, сооружения, объекта незавершенного строительства	—
5.1.	Сведения о местоположении здания, сооружения, объекта незавершенного строительства (при отсутствии адреса) в структурированном в соответствии с федеральной информационной адресной системой виде	—
5.2.	Дополнительные сведения о местоположении	—
6.	Иные сведения	—

3. Пояснения к сведениям об объекте недвижимости с кадастровым номером 68:30:0002021:76 :

1.	—

1. Сведения о характерных точках контура объекта недвижимости с кадастровым номером 68:30:0002021:77 :

Система координат МСК-68, зона 1 Зона № 1

Обозначение характерных точек границ	Содержатся в Едином государственном реестре недвижимости			Определены в ходе выполнения комплексных кадастровых работ			Метод определения координат	Формулы, примененные для расчета средней квадратической погрешности определения координат характерных точек (Mt), м, с подставленными в такие формулы значениями и итоговые (вычисленные) значения Mt, м
	координаты, м		Радиус, м	координаты, м		Радиус, м		
	X	Y	R	X	Y	R		
1	2	3	4	5	6	7	8	9
н121О	—	—	—	349 065,63	1 304 532,98	—	Метод спутниковых геодезических измерений (определений)	√(0,08^2 + 0,06^2) = 0,10
н122О	—	—	—	349 059,75	1 304 532,41	—		
н123О	—	—	—	349 061,01	1 304 519,20	—		
н124О	—	—	—	349 066,89	1 304 519,77	—		
н121О	—	—	—	349 065,63	1 304 532,98	—		

2. Сведения о характеристиках объекта недвижимости с кадастровым номером 68:30:0002021:77 :

№ п/п	Наименование характеристики	Значение характеристики
1	2	3
1.	Вид объекта недвижимости	Здание
2.	Ранее присвоенный государственный учетный номер (инвентарный) здания, сооружения, объекта незавершенного строительства	—
3.	Кадастровый номер земельного участка (земельных участков), в границах которого (которых) расположены здание, сооружение, объект незавершенного строительства	68:30:0002021:12
4.	Уникальный учетный номер кадастрового квартала, в границах которого расположены здание, сооружение, объект незавершенного строительства	68:30:0002021

1	2	3
5.	Адрес здания, сооружения, объекта незавершенного строительства	—
5.1.	Сведения о местоположении здания, сооружения, объекта незавершенного строительства (при отсутствии адреса) в структурированном в соответствии с федеральной информационной адресной системой виде	—
5.2.	Дополнительные сведения о местоположении	—
6.	Иные сведения	—

3. Пояснения к сведениям об объекте недвижимости с кадастровым номером 68:30:0002021:77 :

1.	—

1. Сведения о характерных точках контура объекта недвижимости с кадастровым номером 68:30:0002021:78 :

Система координат МСК-68, зона 1 Зона № 1

Обозначение характерных точек границ	Содержатся в Едином государственном реестре недвижимости			Определены в ходе выполнения комплексных кадастровых работ			Метод определения координат	Формулы, примененные для расчета средней квадратической погрешности определения координат характерных точек (Mt), м, с подставленными в такие формулы значениями и итоговые (вычисленные) значения Mt, м
	координаты, м		Радиус, м	координаты, м		Радиус, м		
	X	Y	R	X	Y	R		
1	2	3	4	5	6	7	8	9
н125О	—	—	—	348 970,17	1 304 524,68	—	Метод спутниковых геодезических измерений (определений)	√(0,08^2 + 0,06^2) = 0,10
н126О	—	—	—	348 969,66	1 304 535,83	—		
н127О	—	—	—	348 958,93	1 304 535,34	—		
н128О	—	—	—	348 959,44	1 304 524,19	—		
н125О	—	—	—	348 970,17	1 304 524,68	—		

2. Сведения о характеристиках объекта недвижимости с кадастровым номером 68:30:0002021:78 :

№ п/п	Наименование характеристики	Значение характеристики
1	2	3
1.	Вид объекта недвижимости	Здание

1	2	3
2.	Ранее присвоенный государственный учетный номер (инвентарный) здания, сооружения, объекта незавершенного строительства	—
3.	Кадастровый номер земельного участка (земельных участков), в границах которого (которых) расположены здание, сооружение, объект незавершенного строительства	68:30:0002021:17
4.	Уникальный учетный номер кадастрового квартала, в границах которого расположены здание, сооружение, объект незавершенного строительства	68:30:0002021
5.	Адрес здания, сооружения, объекта незавершенного строительства	—
5.1.	Сведения о местоположении здания, сооружения, объекта незавершенного строительства (при отсутствии адреса) в структурированном в соответствии с федеральной информационной адресной системой виде	—
5.2.	Дополнительные сведения о местоположении	—
6.	Иные сведения	—

3. Пояснения к сведениям об объекте недвижимости с кадастровым номером 68:30:0002021:78 :

1.	—

1. Сведения о характерных точках контура объекта недвижимости с кадастровым номером 68:30:0002021:80 :

Система координат МСК-68, зона 1 Зона № 1

Обозначение характерных точек границ	Содержатся в Едином государственном реестре недвижимости			Определены в ходе выполнения комплексных кадастровых работ			Метод определения координат	Формулы, примененные для расчета средней квадратической погрешности определения координат характерных точек (Mt), м, с подставленными в такие формулы значениями и итоговые (вычисленные) значения Mt, м
	координаты, м		Радиус, м	координаты, м		Радиус, м		
	X	Y	R	X	Y	R		
1	2	3	4	5	6	7	8	9
н129О	—	—	—	349 079,26	1 304 498,26	—	Метод спутниковых геодезических измерений (определений)	√(0,08^2 + 0,06^2) = 0,10
н130О	—	—	—	349 073,38	1 304 497,66	—		
н131О	—	—	—	349 073,85	1 304 493,11	—		

1	2	3	4	5	6	7	8	9
н132О	—	—	—	349 076,39	1 304 493,38	—	Метод спутниковых геодезических измерений (определений)	√(0,08^2 + 0,06^2) = 0,10
н133О	—	—	—	349 076,64	1 304 490,90	—		
н134О	—	—	—	349 079,98	1 304 491,24	—		
н129О	—	—	—	349 079,26	1 304 498,26	—		

2. Сведения о характеристиках объекта недвижимости с кадастровым номером 68:30:0002021:80 :

№ п/п	Наименование характеристики	Значение характеристики
1	2	3
1.	Вид объекта недвижимости	Здание
2.	Ранее присвоенный государственный учетный номер (инвентарный) здания, сооружения, объекта незавершенного строительства	—
3.	Кадастровый номер земельного участка (земельных участков), в границах которого (которых) расположены здание, сооружение, объект незавершенного строительства	68:30:0002021:26
4.	Уникальный учетный номер кадастрового квартала, в границах которого расположены здание, сооружение, объект незавершенного строительства	68:30:0002021
5.	Адрес здания, сооружения, объекта незавершенного строительства	—
5.1.	Сведения о местоположении здания, сооружения, объекта незавершенного строительства (при отсутствии адреса) в структурированном в соответствии с федеральной информационной адресной системой виде	—
5.2.	Дополнительные сведения о местоположении	—
6.	Иные сведения	—

3. Пояснения к сведениям об объекте недвижимости с кадастровым номером 68:30:0002021:80 :

1.	—

1. Сведения о характерных точках контура объекта недвижимости с кадастровым номером 68:30:0002021:81 :

Система координат МСК-68, зона 1 Зона № 1

Обозначение характерных точек границ	Содержатся в Едином государственном реестре недвижимости			Определены в ходе выполнения комплексных кадастровых работ			Метод определения координат	Формулы, примененные для расчета средней квадратической погрешности определения координат характерных точек (Mt), м, с подставленными в такие формулы значениями и итоговые (вычисленные) значения Mt, м
	координаты, м		Радиус, м	координаты, м		Радиус, м		
	X	Y	R	X	Y	R		
1	2	3	4	5	6	7	8	9
н135О	—	—	—	349 046,64	1 304 486,67	—	Метод спутниковых геодезических измерений (определений)	√(0,08^2 + 0,06^2) = 0,10
н136О	—	—	—	349 047,03	1 304 492,23	—		
н137О	—	—	—	349 042,68	1 304 492,54	—		
н138О	—	—	—	349 042,72	1 304 493,04	—		
н139О	—	—	—	349 037,89	1 304 493,38	—		
н140О	—	—	—	349 037,22	1 304 483,91	—		
н141О	—	—	—	349 041,92	1 304 483,58	—		
н142О	—	—	—	349 042,16	1 304 486,98	—		
н135О	—	—	—	349 046,64	1 304 486,67	—		

2. Сведения о характеристиках объекта недвижимости с кадастровым номером 68:30:0002021:81 :

№ п/п	Наименование характеристики	Значение характеристики
1	2	3
1.	Вид объекта недвижимости	Здание
2.	Ранее присвоенный государственный учетный номер (инвентарный) здания, сооружения, объекта незавершенного строительства	—

1	2	3
3.	Кадастровый номер земельного участка (земельных участков), в границах которого (которых) расположены здание, сооружение, объект незавершенного строительства	68:30:0002021:3
4.	Уникальный учетный номер кадастрового квартала, в границах которого расположены здание, сооружение, объект незавершенного строительства	68:30:0002021
5.	Адрес здания, сооружения, объекта незавершенного строительства	—
5.1.	Сведения о местоположении здания, сооружения, объекта незавершенного строительства (при отсутствии адреса) в структурированном в соответствии с федеральной информационной адресной системой виде	—
5.2.	Дополнительные сведения о местоположении	—
6.	Иные сведения	—

3. Пояснения к сведениям об объекте недвижимости с кадастровым номером 68:30:0002021:81 :

1.	—

1. Сведения о характерных точках контура объекта недвижимости с кадастровым номером 68:30:0002021:82 :

Система координат МСК-68, зона 1 Зона № 1

Обозначение характерных точек границ	Содержатся в Едином государственном реестре недвижимости			Определены в ходе выполнения комплексных кадастровых работ			Метод определения координат	Формулы, примененные для расчета средней квадратической погрешности определения координат характерных точек (Mt), м, с подставленными в такие формулы значениями и итоговые (вычисленные) значения Mt, м
	координаты, м		Радиус, м	координаты, м		Радиус, м		
	X	Y	R	X	Y	R		
1	2	3	4	5	6	7	8	9
н143О	—	—	—	348 987,70	1 304 507,81	—	Метод спутниковых геодезических измерений (определений)	√(0,08^2 + 0,06^2) = 0,10
н144О	—	—	—	348 987,74	1 304 519,06	—		
н145О	—	—	—	348 974,22	1 304 519,11	—		
н146О	—	—	—	348 974,19	1 304 510,16	—		

1	2	3	4	5	6	7	8	9
н147О	—	—	—	348 981,86	1 304 510,13	—	Метод спутниковых геодезических измерений (определений)	√(0,08^2 + 0,06^2) = 0,10
н148О	—	—	—	348 981,85	1 304 507,83	—		
н143О	—	—	—	348 987,70	1 304 507,81	—		

2. Сведения о характеристиках объекта недвижимости с кадастровым номером 68:30:0002021:82 :

№ п/п	Наименование характеристики	Значение характеристики
1	2	3
1.	Вид объекта недвижимости	Здание
2.	Ранее присвоенный государственный учетный номер (инвентарный) здания, сооружения, объекта незавершенного строительства	—
3.	Кадастровый номер земельного участка (земельных участков), в границах которого (которых) расположены здание, сооружение, объект незавершенного строительства	68:30:0002021:16
4.	Уникальный учетный номер кадастрового квартала, в границах которого расположены здание, сооружение, объект незавершенного строительства	68:30:0002021
5.	Адрес здания, сооружения, объекта незавершенного строительства	—
5.1.	Сведения о местоположении здания, сооружения, объекта незавершенного строительства (при отсутствии адреса) в структурированном в соответствии с федеральной информационной адресной системой виде	—
5.2.	Дополнительные сведения о местоположении	—
6.	Иные сведения	—

3. Пояснения к сведениям об объекте недвижимости с кадастровым номером 68:30:0002021:82 :

1.	—

1. Сведения о характерных точках контура объекта недвижимости с кадастровым номером 68:30:0002021:84 :

Система координат МСК-68, зона 1 Зона № 1

Обозначение характерных точек границ	Содержатся в Едином государственном реестре недвижимости			Определены в ходе выполнения комплексных кадастровых работ			Метод определения координат	Формулы, примененные для расчета средней квадратической погрешности определения координат характерных точек (Mt), м, с подставленными в такие формулы значениями и итоговые (вычисленные) значения Mt, м
	координаты, м		Радиус, м	координаты, м		Радиус, м		
	X	Y	R	X	Y	R		
1	2	3	4	5	6	7	8	9
н149О	—	—	—	349 106,94	1 304 482,81	—	Метод спутниковых геодезических измерений (определений)	√(0,08^2 + 0,06^2) = 0,10
н150О	—	—	—	349 106,94	1 304 486,28	—		
н151О	—	—	—	349 105,65	1 304 486,26	—		
н152О	—	—	—	349 105,58	1 304 492,21	—		
н153О	—	—	—	349 103,13	1 304 492,19	—		
н154О	—	—	—	349 098,51	1 304 492,13	—		
н155О	—	—	—	349 098,62	1 304 482,71	—		
н149О	—	—	—	349 106,94	1 304 482,81	—		

2. Сведения о характеристиках объекта недвижимости с кадастровым номером 68:30:0002021:84 :

№ п/п	Наименование характеристики	Значение характеристики
1	2	3
1.	Вид объекта недвижимости	Здание
2.	Ранее присвоенный государственный учетный номер (инвентарный) здания, сооружения, объекта незавершенного строительства	—
3.	Кадастровый номер земельного участка (земельных участков), в границах которого (которых) расположены здание, сооружение, объект незавершенного строительства	68:30:0002021:23

1	2	3
4.	Уникальный учетный номер кадастрового квартала, в границах которого расположены здание, сооружение, объект незавершенного строительства	68:30:0002021
5.	Адрес здания, сооружения, объекта незавершенного строительства	—
5.1.	Сведения о местоположении здания, сооружения, объекта незавершенного строительства (при отсутствии адреса) в структурированном в соответствии с федеральной информационной адресной системой виде	—
5.2.	Дополнительные сведения о местоположении	—
6.	Иные сведения	—

3. Пояснения к сведениям об объекте недвижимости с кадастровым номером 68:30:0002021:84 :

1.	—

1. Сведения о характерных точках контура объекта недвижимости с кадастровым номером 68:30:0002021:85 :

Система координат МСК-68, зона 1 Зона № 1

Обозначение характерных точек границ	Содержатся в Едином государственном реестре недвижимости			Определены в ходе выполнения комплексных кадастровых работ			Метод определения координат	Формулы, примененные для расчета средней квадратической погрешности определения координат характерных точек (Mt), м, с подставленными в такие формулы значениями и итоговые (вычисленные) значения Mt, м
	координаты, м		Радиус, м	координаты, м		Радиус, м		
	X	Y	R	X	Y	R		
1	2	3	4	5	6	7	8	9
н156О	—	—	—	348 802,41	1 304 603,88	—	Метод спутниковых геодезических измерений (определений)	√(0,08^2 + 0,06^2) = 0,10
н157О	—	—	—	348 802,91	1 304 605,54	—		
н158О	—	—	—	348 808,77	1 304 603,80	—		
н159О	—	—	—	348 811,09	1 304 611,62	—		
н160О	—	—	—	348 805,14	1 304 613,27	—		
н161О	—	—	—	348 798,43	1 304 615,22	—		

1	2	3	4	5	6	7	8	9
н162О	—	—	—	348 795,70	1 304 605,82	—	Метод спутниковых геодезических измерений (определений)	√(0,08^2 + 0,06^2) = 0,10
н156О	—	—	—	348 802,41	1 304 603,88	—		

2. Сведения о характеристиках объекта недвижимости с кадастровым номером 68:30:0002021:85 :

№ п/п	Наименование характеристики	Значение характеристики
1	2	3
1.	Вид объекта недвижимости	Здание
2.	Ранее присвоенный государственный учетный номер (инвентарный) здания, сооружения, объекта незавершенного строительства	—
3.	Кадастровый номер земельного участка (земельных участков), в границах которого (которых) расположены здание, сооружение, объект незавершенного строительства	68:30:0002021:44
4.	Уникальный учетный номер кадастрового квартала, в границах которого расположены здание, сооружение, объект незавершенного строительства	68:30:0002021
5.	Адрес здания, сооружения, объекта незавершенного строительства	—
5.1.	Сведения о местоположении здания, сооружения, объекта незавершенного строительства (при отсутствии адреса) в структурированном в соответствии с федеральной информационной адресной системой виде	—
5.2.	Дополнительные сведения о местоположении	—
6.	Иные сведения	—

3. Пояснения к сведениям об объекте недвижимости с кадастровым номером 68:30:0002021:85 :

1.	—

1. Сведения о характерных точках контура объекта недвижимости с кадастровым номером 68:30:0002021:86 :

Система координат МСК-68, зона 1 Зона № 1

Обозначение характерных точек границ	Содержатся в Едином государственном реестре недвижимости			Определены в ходе выполнения комплексных кадастровых работ			Метод определения координат	Формулы, примененные для расчета средней квадратической погрешности определения координат характерных точек (Mt), м, с подставленными в такие формулы значениями и итоговые (вычисленные) значения Mt, м
	координаты, м		Радиус, м	координаты, м		Радиус, м		
	X	Y	R	X	Y	R		
1	2	3	4	5	6	7	8	9
н163О	—	—	—	348 953,35	1 304 495,90	—	Метод спутниковых геодезических измерений (определений)	√(0,08^2 + 0,06^2) = 0,10
н164О	—	—	—	348 952,95	1 304 490,02	—		
н165О	—	—	—	348 956,93	1 304 489,66	—		
н166О	—	—	—	348 957,37	1 304 495,63	—		
н163О	—	—	—	348 953,35	1 304 495,90	—		

2. Сведения о характеристиках объекта недвижимости с кадастровым номером 68:30:0002021:86 :

№ п/п	Наименование характеристики	Значение характеристики
1	2	3
1.	Вид объекта недвижимости	Здание
2.	Ранее присвоенный государственный учетный номер (инвентарный) здания, сооружения, объекта незавершенного строительства	—
3.	Кадастровый номер земельного участка (земельных участков), в границах которого (которых) расположены здание, сооружение, объект незавершенного строительства	68:30:0002021:45
4.	Уникальный учетный номер кадастрового квартала, в границах которого расположены здание, сооружение, объект незавершенного строительства	68:30:0002021

1	2	3
5.	Адрес здания, сооружения, объекта незавершенного строительства	—
5.1.	Сведения о местоположении здания, сооружения, объекта незавершенного строительства (при отсутствии адреса) в структурированном в соответствии с федеральной информационной адресной системой виде	—
5.2.	Дополнительные сведения о местоположении	—
6.	Иные сведения	—

3. Пояснения к сведениям об объекте недвижимости с кадастровым номером 68:30:0002021:86 :

1.	—

1. Сведения о характерных точках контура объекта недвижимости с кадастровым номером 68:30:0002021:88 :

Система координат МСК-68, зона 1 Зона № 1

Обозначение характерных точек границ	Содержатся в Едином государственном реестре недвижимости			Определены в ходе выполнения комплексных кадастровых работ			Метод определения координат	Формулы, примененные для расчета средней квадратической погрешности определения координат характерных точек (Mt), м, с подставленными в такие формулы значениями и итоговые (вычисленные) значения Mt, м
	координаты, м		Радиус, м	координаты, м		Радиус, м		
	X	Y	R	X	Y	R		
1	2	3	4	5	6	7	8	9
н167О	—	—	—	348 848,91	1 304 568,04	—	Метод спутниковых геодезических измерений (определений)	√(0,08^2 + 0,06^2) = 0,10
н168О	—	—	—	348 854,03	1 304 567,36	—		
н169О	—	—	—	348 855,19	1 304 576,11	—		
н170О	—	—	—	348 850,07	1 304 576,79	—		
н171О	—	—	—	348 850,21	1 304 577,87	—		
н172О	—	—	—	348 848,02	1 304 578,16	—		
н173О	—	—	—	348 847,61	1 304 575,08	—		

1	2	3	4	5	6	7	8	9
н174О	—	—	—	348 849,80	1 304 574,79	—	Метод спутниковых геодезических измерений (определений)	√(0,08^2 + 0,06^2) = 0,10
н167О	—	—	—	348 848,91	1 304 568,04	—		

2. Сведения о характеристиках объекта недвижимости с кадастровым номером 68:30:0002021:88 :

№ п/п	Наименование характеристики	Значение характеристики
1	2	3
1.	Вид объекта недвижимости	Здание
2.	Ранее присвоенный государственный учетный номер (инвентарный) здания, сооружения, объекта незавершенного строительства	—
3.	Кадастровый номер земельного участка (земельных участков), в границах которого (которых) расположены здание, сооружение, объект незавершенного строительства	68:30:0002021:92
4.	Уникальный учетный номер кадастрового квартала, в границах которого расположены здание, сооружение, объект незавершенного строительства	68:30:0002021
5.	Адрес здания, сооружения, объекта незавершенного строительства	—
5.1.	Сведения о местоположении здания, сооружения, объекта незавершенного строительства (при отсутствии адреса) в структурированном в соответствии с федеральной информационной адресной системой виде	—
5.2.	Дополнительные сведения о местоположении	—
6.	Иные сведения	—

3. Пояснения к сведениям об объекте недвижимости с кадастровым номером 68:30:0002021:88 :

1.	—

1. Сведения о характерных точках контура объекта недвижимости с кадастровым номером 68:30:0002021:93 :

Система координат МСК-68, зона 1 Зона № 1

Обозначение характерных точек границ	Содержатся в Едином государственном реестре недвижимости			Определены в ходе выполнения комплексных кадастровых работ			Метод определения координат	Формулы, примененные для расчета средней квадратической погрешности определения координат характерных точек (Mt), м, с подставленными в такие формулы значениями и итоговые (вычисленные) значения Mt, м
	координаты, м		Радиус, м	координаты, м		Радиус, м		
	X	Y	R	X	Y	R		
1	2	3	4	5	6	7	8	9
н175О	—	—	—	348 959,24	1 304 495,54	—	Метод спутниковых геодезических измерений (определений)	√(0,08^2 + 0,06^2) = 0,10
н176О	—	—	—	348 959,00	1 304 489,29	—		
н177О	—	—	—	348 963,49	1 304 489,13	—		
н178О	—	—	—	348 963,71	1 304 495,37	—		
н175О	—	—	—	348 959,24	1 304 495,54	—		

2. Сведения о характеристиках объекта недвижимости с кадастровым номером 68:30:0002021:93 :

№ п/п	Наименование характеристики	Значение характеристики
1	2	3
1.	Вид объекта недвижимости	Здание
2.	Ранее присвоенный государственный учетный номер (инвентарный) здания, сооружения, объекта незавершенного строительства	—
3.	Кадастровый номер земельного участка (земельных участков), в границах которого (которых) расположены здание, сооружение, объект незавершенного строительства	68:30:0002021:55
4.	Уникальный учетный номер кадастрового квартала, в границах которого расположены здание, сооружение, объект незавершенного строительства	68:30:0002021

1	2	3
5.	Адрес здания, сооружения, объекта незавершенного строительства	—
5.1.	Сведения о местоположении здания, сооружения, объекта незавершенного строительства (при отсутствии адреса) в структурированном в соответствии с федеральной информационной адресной системой виде	—
5.2.	Дополнительные сведения о местоположении	—
6.	Иные сведения	—

3. Пояснения к сведениям об объекте недвижимости с кадастровым номером 68:30:0002021:93 :

1.	—

1. Сведения о характерных точках контура объекта недвижимости с кадастровым номером 68:30:0002021:94 :

Система координат МСК-68, зона 1 Зона № 1

Обозначение характерных точек границ	Содержатся в Едином государственном реестре недвижимости			Определены в ходе выполнения комплексных кадастровых работ			Метод определения координат	Формулы, примененные для расчета средней квадратической погрешности определения координат характерных точек (Mt), м, с подставленными в такие формулы значениями и итоговые (вычисленные) значения Mt, м
	координаты, м		Радиус, м	координаты, м		Радиус, м		
	X	Y	R	X	Y	R		
1	2	3	4	5	6	7	8	9
н179О	—	—	—	349 094,40	1 304 510,47	—	Метод спутниковых геодезических измерений (определений)	√(0,08^2 + 0,06^2) = 0,10
н180О	—	—	—	349 093,96	1 304 522,11	—		
н181О	—	—	—	349 088,15	1 304 521,89	—		
н182О	—	—	—	349 086,04	1 304 521,81	—		
н183О	—	—	—	349 086,13	1 304 519,41	—		
н184О	—	—	—	349 088,18	1 304 519,48	—		
н185О	—	—	—	349 088,53	1 304 510,25	—		

1	2	3	4	5	6	7	8	9
н179О	—	—	—	349 094,40	1 304 510,47	—	Метод спутниковых геодезических измерений (определений)	√(0,08^2 + 0,06^2) = 0,10

2. Сведения о характеристиках объекта недвижимости с кадастровым номером 68:30:0002021:94 :

№ п/п	Наименование характеристики	Значение характеристики
1	2	3
1.	Вид объекта недвижимости	Здание
2.	Ранее присвоенный государственный учетный номер (инвентарный) здания, сооружения, объекта незавершенного строительства	—
3.	Кадастровый номер земельного участка (земельных участков), в границах которого (которых) расположены здание, сооружение, объект незавершенного строительства	68:30:0002021:11
4.	Уникальный учетный номер кадастрового квартала, в границах которого расположены здание, сооружение, объект незавершенного строительства	68:30:0002021
5.	Адрес здания, сооружения, объекта незавершенного строительства	—
5.1.	Сведения о местоположении здания, сооружения, объекта незавершенного строительства (при отсутствии адреса) в структурированном в соответствии с федеральной информационной адресной системой виде	—
5.2.	Дополнительные сведения о местоположении	—
6.	Иные сведения	—

3. Пояснения к сведениям об объекте недвижимости с кадастровым номером 68:30:0002021:94 :

1.	—

1. Сведения о характерных точках контура объекта недвижимости с кадастровым номером 68:30:0002021:97 :

Система координат МСК-68, зона 1 Зона № 1

Обозначение характерных точек границ	Содержатся в Едином государственном реестре недвижимости			Определены в ходе выполнения комплексных кадастровых работ			Метод определения координат	Формулы, примененные для расчета средней квадратической погрешности определения координат характерных точек (Mt), м, с подставленными в такие формулы значениями и итоговые (вычисленные) значения Mt, м
	координаты, м		Радиус, м	координаты, м		Радиус, м		
	X	Y	R	X	Y	R		

1	2	3	4	5	6	7	8	9
н192О	—	—	—	348 936,43	1 304 486,38	—	Метод спутниковых геодезических измерений (определений)	√(0,08^2 + 0,06^2) = 0,10
н193О	—	—	—	348 937,11	1 304 494,66	—		
н194О	—	—	—	348 937,37	1 304 497,75	—		
н195О	—	—	—	348 930,79	1 304 498,29	—		
н196О	—	—	—	348 930,49	1 304 494,61	—		
н197О	—	—	—	348 931,76	1 304 494,50	—		
н198О	—	—	—	348 931,13	1 304 486,82	—		
н192О	—	—	—	348 936,43	1 304 486,38	—		

2. Сведения о характеристиках объекта недвижимости с кадастровым номером 68:30:0002021:97 :

№ п/п	Наименование характеристики	Значение характеристики
1	2	3
1.	Вид объекта недвижимости	Здание
2.	Ранее присвоенный государственный учетный номер (инвентарный) здания, сооружения, объекта незавершенного строительства	—
3.	Кадастровый номер земельного участка (земельных участков), в границах которого (которых) расположены здание, сооружение, объект незавершенного строительства	68:30:0002021:1
4.	Уникальный учетный номер кадастрового квартала, в границах которого расположены здание, сооружение, объект незавершенного строительства	68:30:0002021

1	2	3
5.	Адрес здания, сооружения, объекта незавершенного строительства	—
5.1.	Сведения о местоположении здания, сооружения, объекта незавершенного строительства (при отсутствии адреса) в структурированном в соответствии с федеральной информационной адресной системой виде	—
5.2.	Дополнительные сведения о местоположении	—
6.	Иные сведения	—

3. Пояснения к сведениям об объекте недвижимости с кадастровым номером 68:30:0002021:97 :

1.	—

1. Сведения о характерных точках контура объекта недвижимости с кадастровым номером 68:30:0002021:103 :

Система координат МСК-68, зона 1 Зона № 1

Обозначение характерных точек границ	Содержатся в Едином государственном реестре недвижимости			Определены в ходе выполнения комплексных кадастровых работ			Метод определения координат	Формулы, примененные для расчета средней квадратической погрешности определения координат характерных точек (Mt), м, с подставленными в такие формулы значениями и итоговые (вычисленные) значения Mt, м
	координаты, м		Радиус, м	координаты, м		Радиус, м		
	X	Y	R	X	Y	R		
1	2	3	4	5	6	7	8	9
н1О	—	—	—	349 061,30	1 304 422,88	—	Метод спутниковых геодезических измерений (определений)	√(0,08^2 + 0,06^2) = 0,10
н2О	—	—	—	349 055,35	1 304 422,73	—		
н3О	—	—	—	349 055,44	1 304 418,81	—		
н4О	—	—	—	349 061,40	1 304 418,95	—		
н1О	—	—	—	349 061,30	1 304 422,88	—		

2. Сведения о характеристиках объекта недвижимости с кадастровым номером 68:30:0002021:103 :

№ п/п	Наименование характеристики	Значение характеристики
1	2	3
1.	Вид объекта недвижимости	Здание

1	2	3
2.	Ранее присвоенный государственный учетный номер (инвентарный) здания, сооружения, объекта незавершенного строительства	—
3.	Кадастровый номер земельного участка (земельных участков), в границах которого (которых) расположены здание, сооружение, объект незавершенного строительства	68:30:0002021:101
4.	Уникальный учетный номер кадастрового квартала, в границах которого расположены здание, сооружение, объект незавершенного строительства	68:30:0002021
5.	Адрес здания, сооружения, объекта незавершенного строительства	—
5.1.	Сведения о местоположении здания, сооружения, объекта незавершенного строительства (при отсутствии адреса) в структурированном в соответствии с федеральной информационной адресной системой виде	—
5.2.	Дополнительные сведения о местоположении	—
6.	Иные сведения	—

3. Пояснения к сведениям об объекте недвижимости с кадастровым номером 68:30:0002021:103 :

1.	—

1. Сведения о характерных точках контура объекта недвижимости с кадастровым номером 68:30:0002021:110 :

Система координат МСК-68, зона 1 Зона № 1

Обозначение характерных точек границ	Содержатся в Едином государственном реестре недвижимости			Определены в ходе выполнения комплексных кадастровых работ			Метод определения координат	Формулы, примененные для расчета средней квадратической погрешности определения координат характерных точек (Mt), м, с подставленными в такие формулы значениями и итоговые (вычисленные) значения Mt, м
	координаты, м		Радиус, м	координаты, м		Радиус, м		
	X	Y	R	X	Y	R		
1	2	3	4	5	6	7	8	9
н5О	—	—	—	348 900,35	1 304 534,26	—	Метод спутниковых геодезических измерений (определений)	√(0,08^2 + 0,06^2) = 0,10
н6О	—	—	—	348 900,47	1 304 539,26	—		
н7О	—	—	—	348 892,19	1 304 539,50	—		

1	2	3	4	5	6	7	8	9
н8О	—	—	—	348 892,16	1 304 536,23	—	Метод спутниковых геодезических измерений (определений)	√(0,08^2 + 0,06^2) = 0,10
н9О	—	—	—	348 897,00	1 304 536,15	—		
н10О	—	—	—	348 896,98	1 304 534,30	—		
н5О	—	—	—	348 900,35	1 304 534,26	—		

2. Сведения о характеристиках объекта недвижимости с кадастровым номером 68:30:0002021:110 :

№ п/п	Наименование характеристики	Значение характеристики
1	2	3
1.	Вид объекта недвижимости	Здание
2.	Ранее присвоенный государственный учетный номер (инвентарный) здания, сооружения, объекта незавершенного строительства	—
3.	Кадастровый номер земельного участка (земельных участков), в границах которого (которых) расположены здание, сооружение, объект незавершенного строительства	68:30:0002021:20
4.	Уникальный учетный номер кадастрового квартала, в границах которого расположены здание, сооружение, объект незавершенного строительства	68:30:0002021
5.	Адрес здания, сооружения, объекта незавершенного строительства	—
5.1.	Сведения о местоположении здания, сооружения, объекта незавершенного строительства (при отсутствии адреса) в структурированном в соответствии с федеральной информационной адресной системой виде	—
5.2.	Дополнительные сведения о местоположении	—
6.	Иные сведения	—

3. Пояснения к сведениям об объекте недвижимости с кадастровым номером 68:30:0002021:110 :

1.	—

Сведения о зданиях, сооружениях, объектах незавершенного строительства, необходимые для исправления реестровых ошибок в сведениях об описании их местоположения

1. Сведения о характерных точках контура здания

вид объекта недвижимости (здание, сооружение, объект незавершенного строительства)

с кадастровым номером 68:30:0002021:95 :

Система координат МСК-68, зона 1 Зона № 1

Обозначение характерных точек границ	Содержатся в Едином государственном реестре недвижимости			Определены в ходе выполнения комплексных кадастровых работ			Метод определения координат	Формулы, примененные для расчета средней квадратической погрешности определения координат характерных точек (Mt), м, с подставленными в такие формулы значениями и итоговые (вычисленные) значения Mt, м
	координаты, м		Радиус, м	координаты, м		Радиус, м		
	X	Y	R	X	Y	R		
1	2	3	4	5	6	7	8	9
47005	349 061,81	1 304 461,34	—	—	—	—	—	—
47006	349 061,98	1 304 463,98	—	—	—	—		
47007	349 064,58	1 304 463,81	—	—	—	—		
47008	349 065,13	1 304 472,24	—	—	—	—		
47009	349 057,24	1 304 472,76	—	—	—	—		
47010	349 056,52	1 304 461,68	—	—	—	—		
н186О	—	—	—	349 063,37	1 304 461,34	—	Метод спутниковых геодезических измерений (определений)	√(0,08^2 + 0,06^2) = 0,10
н187О	—	—	—	349 063,92	1 304 469,77	—		
н188О	—	—	—	349 056,03	1 304 470,29	—		
н189О	—	—	—	349 055,31	1 304 459,21	—		
н190О	—	—	—	349 060,60	1 304 458,87	—		
н191О	—	—	—	349 060,77	1 304 461,51	—		
н186О	—	—	—	349 063,37	1 304 461,34	—		

2. Иные сведения об объекте недвижимости с кадастровым номером 68:30:0002021:95 :

1.	—

3. Пояснения к сведениям об объекте недвижимости с кадастровым номером 68:30:0002021:95 :

1.	—

1. Сведения о характерных точках контура здания

вид объекта недвижимости (здание, сооружение, объект незавершенного строительства)

с кадастровым номером 68:30:0002021:99 :

Система координат МСК-68, зона 1 Зона № 1

Обозначение характерных точек границ	Содержатся в Едином государственном реестре недвижимости			Определены в ходе выполнения комплексных кадастровых работ			Метод определения координат	Формулы, примененные для расчета средней квадратической погрешности определения координат характерных точек (Mt), м, с подставленными в такие формулы значениями и итоговые (вычисленные) значения Mt, м
	координаты, м		Радиус, м	координаты, м		Радиус, м		
	X	Y	R	X	Y	R		
1	2	3	4	5	6	7	8	9
6771	349 001,11	1 304 409,91	—	—	—	—	—	—
6772	349 003,40	1 304 416,06	—	—	—	—		
6773	348 999,19	1 304 417,63	—	—	—	—		
6774	348 996,89	1 304 411,49	—	—	—	—		
н199О	—	—	—	349 002,92	1 304 414,45	—	Метод спутниковых геодезических измерений (определений)	√(0,08^2 + 0,06^2) = 0,10
н200О	—	—	—	348 998,71	1 304 416,02	—		
н201О	—	—	—	348 996,41	1 304 409,88	—		
н202О	—	—	—	349 000,63	1 304 408,30	—		
н199О	—	—	—	349 002,92	1 304 414,45	—		

2. Иные сведения об объекте недвижимости с кадастровым номером 68:30:0002021:99 :

1.	—

3. Пояснения к сведениям об объекте недвижимости с кадастровым номером 68:30:0002021:99 :

1.	—

1. Сведения о характерных точках контура здания

вид объекта недвижимости (здание, сооружение, объект незавершенного строительства)

с кадастровым номером 68:30:0002021:112 :

Система координат МСК-68, зона 1 Зона № 1

Обозначение характерных точек границ	Содержатся в Едином государственном реестре недвижимости			Определены в ходе выполнения комплексных кадастровых работ			Метод определения координат	Формулы, примененные для расчета средней квадратической погрешности определения координат характерных точек (Mt), м, с подставленными в такие формулы значениями и итоговые (вычисленные) значения Mt, м
	координаты, м		Радиус, м	координаты, м		Радиус, м		
	X	Y	R	X	Y	R		
1	2	3	4	5	6	7	8	9
21956	348 953,67	1 304 491,49	—	—	—	—	—	—
21957	348 954,15	1 304 497,39	—	—	—	—		
21958	348 950,04	1 304 497,73	—	—	—	—		
21959	348 949,55	1 304 491,83	—	—	—	—		
н11О	—	—	—	348 952,92	1 304 490,02	—	Метод спутниковых геодезических измерений (определений)	√(0,08^2 + 0,06^2) = 0,10
н12О	—	—	—	348 953,31	1 304 495,90	—		
н13О	—	—	—	348 949,23	1 304 496,18	—		
н14О	—	—	—	348 948,83	1 304 490,30	—		
н11О	—	—	—	348 952,92	1 304 490,02	—		

2. Иные сведения об объекте недвижимости с кадастровым номером 68:30:0002021:112 :

1.	—

3. Пояснения к сведениям об объекте недвижимости с кадастровым номером 68:30:0002021:112 :

1.	—

1. Сведения о характерных точках контура здания

вид объекта недвижимости (здание, сооружение, объект незавершенного строительства)

с кадастровым номером 68:30:0002021:115 :

Система координат МСК-68, зона 1 Зона № 1

Обозначение характерных точек границ	Содержатся в Едином государственном реестре недвижимости			Определены в ходе выполнения комплексных кадастровых работ			Метод определения координат	Формулы, примененные для расчета средней квадратической погрешности определения координат характерных точек (Mt), м, с подставленными в такие формулы значениями и итоговые (вычисленные) значения Mt, м
	координаты, м		Радиус, м	координаты, м		Радиус, м		
	X	Y	R	X	Y	R		
1	2	3	4	5	6	7	8	9
46993	348 932,32	1 304 521,53	—	—	—	—	—	—
46994	348 924,85	1 304 522,21	—	—	—	—		
46995	348 924,61	1 304 519,60	—	—	—	—		
46996	348 926,51	1 304 519,43	—	—	—	—		
46997	348 925,78	1 304 511,50	—	—	—	—		
46998	348 931,37	1 304 510,99	—	—	—	—		
н15О	—	—	—	348 931,37	1 304 508,94	—	Метод спутниковых геодезических измерений (определений)	√(0,08^2 + 0,06^2) = 0,10
н16О	—	—	—	348 932,32	1 304 519,48	—		
н17О	—	—	—	348 924,85	1 304 520,16	—		
н18О	—	—	—	348 924,61	1 304 517,55	—		
н19О	—	—	—	348 926,51	1 304 517,38	—		
н20О	—	—	—	348 925,78	1 304 509,45	—		
н15О	—	—	—	348 931,37	1 304 508,94	—		

2. Иные сведения об объекте недвижимости с кадастровым номером 68:30:0002021:115 :

1.	—

3. Пояснения к сведениям об объекте недвижимости с кадастровым номером 68:30:0002021:115 :

1.	—

1. Сведения о характерных точках контура здания

вид объекта недвижимости (здание, сооружение, объект незавершенного строительства)

с кадастровым номером 68:30:0002021:336 :

Система координат МСК-68, зона 1 Зона № 1

Обозначение характерных точек границ	Содержатся в Едином государственном реестре недвижимости			Определены в ходе выполнения комплексных кадастровых работ			Метод определения координат	Формулы, примененные для расчета средней квадратической погрешности определения координат характерных точек (Mt), м, с подставленными в такие формулы значениями и итоговые (вычисленные) значения Mt, м
	координаты, м		Радиус, м	координаты, м		Радиус, м		
	X	Y	R	X	Y	R		
1	2	3	4	5	6	7	8	9
46999	348 902,05	1 304 491,60	—	—	—	—	—	—
47000	348 902,02	1 304 497,09	—	—	—	—		
47001	348 893,95	1 304 497,04	—	—	—	—		
47002	348 893,98	1 304 491,57	—	—	—	—		
—	—	—	—	—	—	—		
н25О	—	—	—	348 893,91	1 304 491,23	—	Метод спутниковых геодезических измерений (определений)	√(0,08^2 + 0,06^2) = 0,10
н26О	—	—	—	348 901,98	1 304 491,26	—		
н27О	—	—	—	348 901,95	1 304 496,73	—		
—	—	—	—	—	—	—	—	—

2. Иные сведения об объекте недвижимости с кадастровым номером 68:30:0002021:336 :

1.	—

3. Пояснения к сведениям об объекте недвижимости с кадастровым номером 68:30:0002021:336 :

1.	—

1. Сведения о характерных точках контура здания

вид объекта недвижимости (здание, сооружение, объект незавершенного строительства)

с кадастровым номером 68:30:0002021:337 :

Система координат МСК-68, зона 1 Зона № 1

Обозначение характерных точек границ	Содержатся в Едином государственном реестре недвижимости			Определены в ходе выполнения комплексных кадастровых работ			Метод определения координат	Формулы, примененные для расчета средней квадратической погрешности определения координат характерных точек (Mt), м, с подставленными в такие формулы значениями и итоговые (вычисленные) значения Mt, м
	координаты, м		Радиус, м	координаты, м		Радиус, м		
	X	Y	R	X	Y	R		
1	2	3	4	5	6	7	8	9
47000	348 902,02	1 304 497,09	—	—	—	—	—	—
47003	348 902,00	1 304 501,47	—	—	—	—		
47004	348 893,93	1 304 501,44	—	—	—	—		
47001	348 893,95	1 304 497,04	—	—	—	—		
н28О	—	—	—	348 901,95	1 304 496,76	—	Метод спутниковых геодезических измерений (определений)	√(0,08^2 + 0,06^2) = 0,10
н29О	—	—	—	348 901,93	1 304 501,13	—		
н30О	—	—	—	348 893,86	1 304 501,10	—		
н31О	—	—	—	348 893,88	1 304 496,71	—		
н28О	—	—	—	348 901,95	1 304 496,76	—		

2. Иные сведения об объекте недвижимости с кадастровым номером 68:30:0002021:337 :

1.	—

3. Пояснения к сведениям об объекте недвижимости с кадастровым номером 68:30:0002021:337 :

1.	—

Схема границ земельных участков

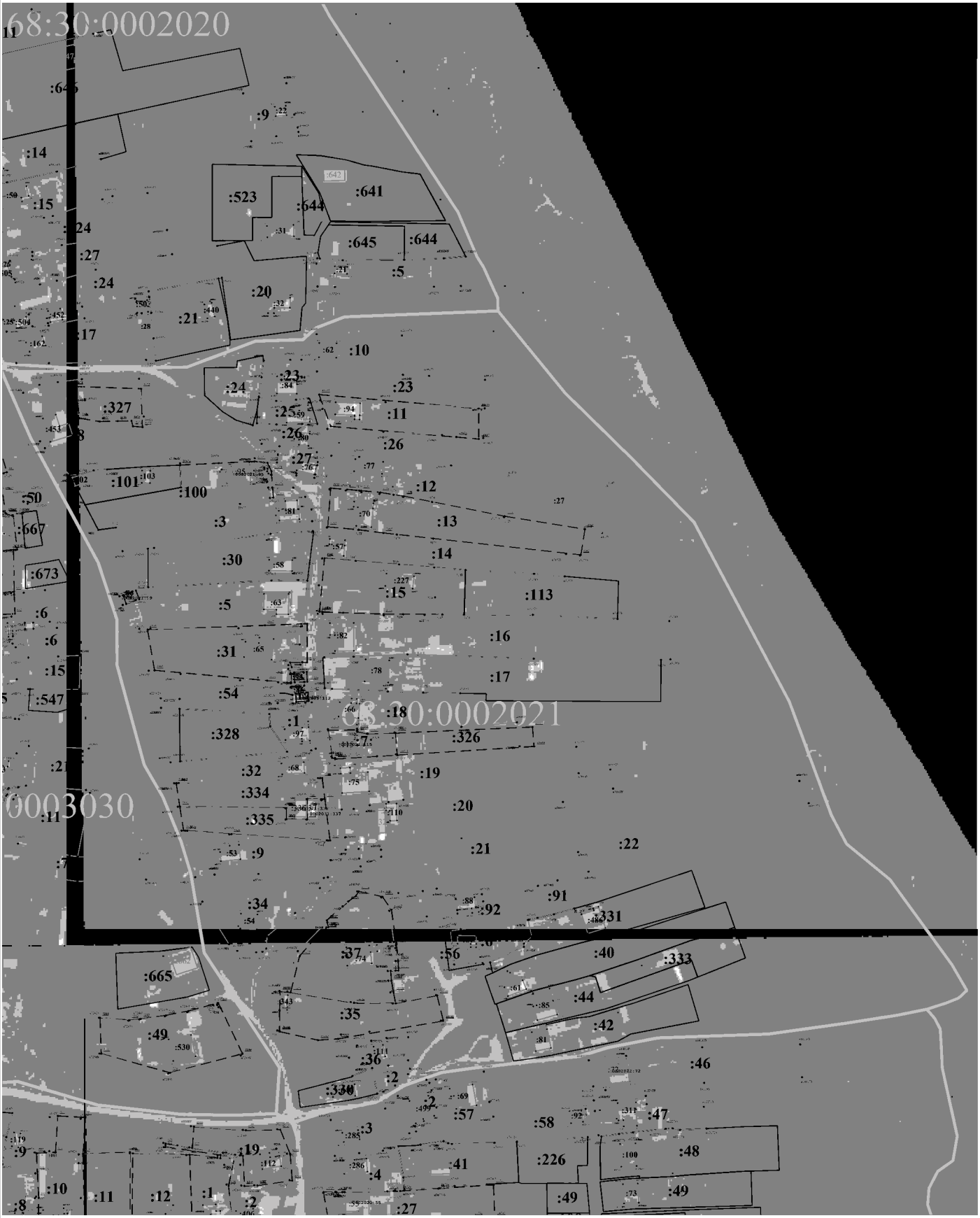

Масштаб 1:2 500

ПРИЛОЖЕНИЕ № 23
УТВЕРЖДЕНА
приказом министерства
имущественных отношений и
государственного заказа
Тамбовской области
от 18.09.2025 № 709

Карта-план территории
кадастрового квартала 68:30:0002022

КАРТА-ПЛАН ТЕРРИТОРИИ

Пояснительная записка

1. Сведения о территории выполнения комплексных кадастровых работ:

68:30:0002022

(наименование субъекта Российской Федерации, муниципального образования, населенного пункта, уникальные учетные номера кадастровых кварталов, иные сведения, позволяющие определить местоположение территории, на которой выполняются комплексные кадастровые работы, например, наименование садоводческого или огороднического некоммерческого товарищества, гаражного кооператива, элемента планировочной структуры)

2. Основания выполнения комплексных кадастровых работ:

Наименование, дата и номер документа, на основании которого выполняются комплексные кадастровые работы:

Государственный контракт № 0164200001925000183-725790-157788 от 17 марта 2025 г., выдан Министерство имущественных отношений и государственного заказа Тамбовской области

3. Дата подготовки карты-плана территории: *16 сентября 2025 г.*

4. Сведения о заказчике(ах) комплексных кадастровых работ:

В отношении юридического лица, органа местного самоуправления муниципального района, муниципального округа или городского округа либо уполномоченного исполнительного органа государственной власти субъекта Российской Федерации:

полное или сокращенное (в случае, если имеется) наименование: *Министерство имущественных отношений и государственного заказа Тамбовской области*

основной государственный регистрационный номер: *1066829046844*

идентификационный номер налогоплательщика: *6831000240*

В отношении физического лица или представителя физических или юридических лиц:

фамилия, имя. отчество (последнее - при наличии): –

страховой номер индивидуального лицевого счета в системе обязательного пенсионного страхования Российской Федерации (СНИЛС): –

Наименование и реквизиты документа, подтверждающие полномочия представителя заказчика(ов) комплексных кадастровых работ:

–

Адрес электронной почты (для направления уведомления о результатах внесения сведений в Единый государственный реестр недвижимости):

–

5. Сведения об исполнителе комплексных кадастровых работ:

Полное или сокращенное (в случае, если имеется) наименование и адрес юридического лица, с которым заключен государственный или муниципальный контракт либо договор подряда на выполнение комплексных кадастровых работ:

–

Фамилия, имя. отчество кадастрового инженера (последнее - при наличии): *Чиркин Евгений Александрович*

и основной государственный регистрационный номер кадастрового инженера индивидуального предпринимателя (ОГРНИП): *318344300021161*

Страховой номер индивидуального лицевого счета в системе обязательного пенсионного страхования Российской Федерации (СНИЛС) кадастрового инженера: *152-892-276-89*

Уникальный реестровый номер кадастрового инженера в реестре саморегулируемой организации кадастровых инженеров и дата внесения сведений о физическом лице в такой реестр: *НП001325, 30 мая 2016 г.*

Полное или (в случае, если имеется) сокращенное наименование саморегулируемой организации кадастровых инженеров, членом которой является кадастровый инженер:

Кадастровые инженеры юга

Контактный телефон: *+79275392962*

Почтовый адрес и адрес электронной почты, по которым осуществляется связь с кадастровым инженером:

гор. Волгоград, ул. им. Маршала Василевского, д. 4, кв. 18, ewgeniychirkin@mail.ru

6. Перечень документов, использованных при подготовке карты-плана территории:

№ п/п	Реквизиты документа				
	Вид	Дата	Номер	Наименование	Иные сведения
1	2	3	4	5	6
1	Кадастровый план территории, выдан: Филиал публично-правовой компании "Роскадастр" по Тамбовской области	18 марта 2025 г.	КУВИ-001/2025-70640089	Кадастровый план территории	—
2	Материалы картографо-геодезического фонда, выдан: ППК Роскадастр	7 апреля 2025 г.	170-8700/2025-В	Выписка о пунктах государственной геодезической сети, государственной нивелирной сети и государственной гравиметрической сети	—
3	Материалы картографо-геодезического фонда, выдан: ППК "Роскадастр	21 марта 2025 г.	171-7472/2025-В	Сведения ЕЭКО	Масштаб: 1:2000 Дата создания: 31 июля 2022 г.
4	Иной документ, содержащий описание объекта, выдан: ППК "Роскадастр"	6 апреля 2023 г.	50-0074/23	Письмо о рассмотрении обращений (о включении в ФФПД технического отчета "Создание сети дифференциальных станций"	—

7. Пояснения к карте-плану территории:

Пояснительная записка
Настоящая карта-план территории разработана в результате проведения комплексных кадастровых работ на территории кадастрового кварталаn 68:30:0002022 (территория г. Уварово Тамбовской области) Карта-план территории кадастрового квартала 68:30:0002022 утверждена Постановлением об утверждении карта-планов территорий, подготовленных в результате выполнения комплексных кадастровых работ в границах кадастрового квартала. Неотъемлемой частью КПТР является: - акт согласования границ земельных участков, который включен в состав Приложения. Согласно данного акта, границы всех земельных участков являются согласованными; - заключение согласительной комиссии; - протокол заседания согласительной комиссии по вопросу согласования местоположения границ земельных участков В результате выполнения комплексных кадастровых работ: 1) обеспечивается уточнение границ 6 земельных участков; 2) исправляются границы 51 земельного участка; 3) осуществляется уточнение местоположения на земельных участках границ 45 объектов капитального строительства; 4) исправляются границы 5 ОКС. В ходе выполнения кадастровых работ проведен анализ материалов, согласно сведений ЕГРН, представленных в виде кадастровых планов территорий и выписок из ЕГРН в отношении земельных участков и объектов капитального строительства, картографические материалы и материалы из фонда данных, полученных в результате проведения землеустройства, действующие правила землепользования и застройки. утвержденные применительно к данной территории работ. Земельные участки, в отношении которых проводятся комплексные кадастровые работы, расположены в границах г. Уварово , в градостроительной зоне "Зона малоэтажной жилой застройки" (Ж1), для которой для участков с ВРИ - для ведения личного подсобного хозяйства и ведение огородничества установлены предельные минимальные (200 кв.м.) и максимальные (5000 кв.м.) размеры земельных участков, для участков с ВРИ - садоводство установлены предельные минимальные (200 кв.м.) и максимальные (1500 кв.м.) размеры земельных участков. Правила землепользования и застройки утверждены Решением "О внесении изменений в ПЗиЗ муниципального образованияг.о. - город Уварово Тамбовской области. Ссылка на официальный источник: https://fgistp.economy.gov.ru/lk/#/document-show/345723. Координаты характерных точек границ земельных участков и объектов капитального строительства получены методом спутниковых геодезических определений. Границы земельных участков определены по ограждениям на местности, существующим на местности 15 и более лет. В целях выполнения кадастровых работ, кадастровым инженером были получены материалы дистанционного зондирования земли, изготовленный АО "Роскартография", и переданный в пользование ФФПД. Масштаб картографического произведения 1:2000. Реквизиты картографического материала приведены в разделе "Исходные данные"
Сведения о заказчике
Комплексные кадастровые работы выполнены в рамках исполнения государственного контракта № 0164200001925000183-725790-157788 от 17.03.2025 г. Заказчиком комплексных кадастровых работ является Министерство имущественных отношений и государственного заказа Тамбовской области, ИНН 6831000240, ОГРН 1066829046844
Сведения о кадастровом инженере
Карта-план территории подготовлен кадастровым инженером Чиркиным Евгением Александровичем (квалификационный аттестат № 34-14-538 от 22.08.2014), включенным в реестр членов Ассоциации СРО "Кадастровые инженеры юга" 30.052016 г. № НП001325. Номер регистрации в государственном реестре лиц, осуществляющих кадастровую деятельность – 31758. Страховой номер индивидуального лицевого счета в системе обязательного пенсионного страхования Российской Федерации (СНИЛС) 152-892-276 89.

Сведения о геодезической основе, использованной при подготовке карты-плана территории

Определение координат поворотных точек границ земельных участков выполнено методом спутниковых геодезических измерений. В качестве базовой станции для определения координат точек границ использовалась базовая станция Уварово (UVAR), держателем которой является группа EFT-CORS. В разделе исходные данные приведено письмо ПКК "Роскадастр", подтверждающее передачу данных EFT-CORS в фонды данных субъектов Российской Федерации или федеральный фонд пространственных данных.
Вторым приемником, реквизиты которого указаны в разделе "Инструменты", было проведено полевое обследование пунктов ГГС (Ржакса, Березовка, Уварово, Подгорное), а также объекты недвижимости в границах проведения кадастровых работ.

Сведения об уточняемых земельных участках

В ходе проведения комплексных кадастровых работ были уточнены местоположение и площадь земельных участков, а также исправлены сведения о местоположении и (или) площади земельных участков, при этом при таком исправлении площадь изменяется не более, чем на 10 процентов от площади, содержащейся в ЕГРН.

Описание местоположения здания, сооружения, объекта незавершенного строительства на земельном участке

В ходе проведения комплексных кадастровых работ было уточнено местоположение границ объектов капитального строительства на земельных участках.
Также исправлены границы 5 ОКС. Такое исправление вызвано неверным определением координат характерных точек границ ОКС до проведения ККР, и не связано с проведенной реконструкцией здания.

Сведения о пунктах геодезической сети и средствах измерений

1. Сведения о пунктах геодезической сети:

№ п/п	Вид геодезической сети	Название пункта геодезической сети и тип знака	Система координат пункта геодезической сети	Координаты пункта, м		Дата обследования 14 апреля 2025 г. Сведения о состоянии		
				X	Y	наружного знака пункта	центра пункта	марки центра пункта
1	2	3	4	5	6	7	8	9
1	Астрономо-геодезическая сеть. 2	Ржакса, пирамида	МСК-68, зона 1	364 763,74	1 287 261,69	Сохранился	Сохранился	Сохранился
2	Астрономо-геодезическая сеть. 2	Березовка, пирамида		347 697,09	1 288 347,24	Не обнаружен		
3	Астрономо-геодезическая сеть. 2	Уварово, пирамида		353 506,37	1 301 173,14			
4	Геодезическая сеть сгущения. 3	Подгорное, пирамида		341 674,67	1 303 820,45			

2. Сведения об использованных средствах измерений:

№ п/п	Наименование и обозначение типа средства измерений - прибора (инструмента, аппаратуры)	Заводской или серийный номер средства измерений	Реквизиты свидетельства о поверке прибора (инструмента, аппаратуры) и (или) срок действия поверки
1	2	3	4
1	Stonex S8 GNSS	STNS84412003	свидетельство № С-ГКФ/01-04-2025/42177429, выдано 01.04.2025г., срок действия поверки - до 31.03.2026г.

1	2	3	4
2	EFT RS1	RS1-2014-014	свидетельство № С-ГСХ/06-05-2025/431033643

Сведения об уточняемых земельных участках

1. Сведения о характерных точках границ уточняемого земельного участка с кадастровым номером 68:30:0002022:1 :

Система координат МСК-68, зона 1 Зона № 1

Обозначение характерных точек границ	Координаты, м				Метод определения координат	Формулы, примененные для расчета средней квадратической погрешности определения координат характерных точек границ (Mt), с подставленными в такие формулы значениями и итоговые (вычисленные) значения Mt, м	Описание закрепления точки
	содержатся в Едином государственном реестре недвижимости		определены в результате выполнения комплексных кадастровых работ				
	X	Y	X	Y			
1	2	3	4	5	6	7	8
н8898У	348 609,27	1 304 598,79	348 609,27	1 304 598,79	Метод спутниковых геодезических измерений (определений)	√(0,08^2 + 0,06^2) = 0,10	—
н8899У	348 609,90	1 304 588,12	348 609,90	1 304 588,12			
н8900У	348 611,30	1 304 565,17	348 611,30	1 304 565,17			
н8901У	348 609,69	1 304 545,47	348 609,69	1 304 545,47			
н8902У	348 609,04	1 304 539,52	348 609,04	1 304 539,52			
н8903У	348 608,49	1 304 537,48	348 608,49	1 304 537,48			
н8904У	348 608,00	1 304 525,74	348 608,00	1 304 525,74			
н8905У	348 607,00	1 304 525,76	348 607,00	1 304 525,76			
н8906У	348 606,82	1 304 515,26	348 606,82	1 304 515,26			
н8907У	348 606,58	1 304 509,67	348 606,58	1 304 509,67			
н8908У	348 618,66	1 304 509,23	348 618,66	1 304 509,23			

1	2	3	4	5	6	7	8
н8909У	348 619,02	1 304 514,23	348 619,02	1 304 514,23	Метод спутниковых геодезических измерений (определений)	√(0,08^2 + 0,06^2) = 0,10	—
н8910У	348 619,52	1 304 524,09	348 619,52	1 304 524,09			
н8911У	348 620,89	1 304 544,77	348 620,89	1 304 544,77			
н8912У	348 624,23	1 304 564,56	348 624,23	1 304 564,56			
н8913У	348 625,87	1 304 582,39	348 625,87	1 304 582,39			
н8914У	348 624,43	1 304 599,94	348 624,43	1 304 599,94			
н8898У	348 609,27	1 304 598,79	348 609,27	1 304 598,79			

2. Сведения о частях границ уточняемого земельного участка с кадастровым номером 68:30:0002022:1 :

Обозначение части границ		Горизонтальное проложение (S), м	Описание прохождения части границ	Сведения о согласовании местоположения границ (согласовано/спорное)
от т.	до т.			
1	2	3	4	5
н8898У	н8899У	10,69	—	согласовано
н8899У	н8900У	22,99		
н8900У	н8901У	19,77		
н8901У	н8902У	5,99		
н8902У	н8903У	2,11		
н8903У	н8904У	11,75		
н8904У	н8905У	1,00		
н8905У	н8906У	10,50		
н8906У	н8907У	5,60		
н8907У	н8908У	12,09		
н8908У	н8909У	5,01		
н8909У	н8910У	9,87		
н8910У	н8911У	20,73		
н8911У	н8912У	20,07		
н8912У	н8913У	17,91		
н8913У	н8914У	17,61		

1	2	3	4	5
н8914У	н8898У	15,20	—	согласовано

3. Сведения о характеристиках уточняемого земельного участка с кадастровым номером 68:30:0002022:1 :

№ п/п	Наименование характеристики земельного участка	Значение характеристики
1	2	3
1.	Адрес земельного участка	—
1.1.	Сведения о местоположении земельного участка (при отсутствии адреса) в структурированном в соответствии с федеральной информационной адресной системой виде	—
1.2.	Дополнительные сведения о местоположении земельного участка	—
2.	Площадь земельного участка ± величина погрешности определения (вычисления) площади (Р ± ΔР), м²	1 179 ± 12,00
3.	Формула, примененная для вычисления предельной погрешности определения площади земельного участка, с подставленными значениями и итоговые (вычисленные) значения	3,5*0,10*√(1 179) = 12
4.	Площадь земельного участка согласно сведениям Единого государственного реестра недвижимости (Ркад), м²	1 179,00
5.	Оценка расхождения Р и Ркад (Р - Ркад), м²	0
6.	Предельный минимальный и максимальный размеры земельного участка (Рмин и Рмакс), м²	Рмин = 200 Рмакс = 5 000
7.	Вид (виды) разрешенного использования	—
7.1.	Дополнительные сведения об использовании земельного участка	—
8.	Кадастровый или иной государственный учетный номер (инвентарный) здания, сооружения, объекта незавершенного строительства, расположенного на земельном участке	68:30:0002020:116
9.	Сведения о земельных участках (землях общего пользования, территории общего пользования), посредством которых обеспечивается доступ	Земли общего пользования
10.	Иные сведения	—

4. Пояснения к сведениям об уточняемом земельном участке с кадастровым номером 68:30:0002022:1 :

1.	—

1. Сведения о характерных точках границ уточняемого земельного участка с кадастровым номером 68:30:0002022:12 :

Система координат МСК-68, зона 1 Зона № 1

Обозначение характерных точек границ	Координаты, м				Метод определения координат	Формулы, примененные для расчета средней квадратической погрешности определения координат характерных точек границ (Mt), с подставленными в такие формулы значениями и итоговые (вычисленные) значения Mt, м	Описание закрепления точки
	содержатся в Едином государственном реестре недвижимости		определены в результате выполнения комплексных кадастровых работ				
	X	Y	X	Y			
1	2	3	4	5	6	7	8
7728	120,08	109,75	—	—	Метод спутниковых геодезических измерений (определений)	0,10	—
7727	120,66	115,22	—	—			
7732	120,88	117,30	—	—			
7731	130,34	206,04	—	—			
8833	120,40	207,10	—	—			
8834	114,04	194,70	—	—			
8835	109,90	120,43	—	—			
8836	110,57	118,69	—	—			
8837	109,24	108,81	—	—			
8838	105,02	109,56	—	—			
8839	103,57	100,45	—	—			
8840	108,30	100,28	—	—			

1	2	3	4	5	6	7	8
8841	112,89	99,63	—	—	Метод спутниковых геодезических измерений (определений)	0,10	—
8842	118,93	99,01	—	—			
н8843У	—	—	348 531,37	1 304 541,14		√(0,08^2 + 0,06^2) = 0,10	
н8844У	—	—	348 532,02	1 304 532,94			
н8845У	—	—	348 532,07	1 304 525,71			
н8846У	—	—	348 532,06	1 304 520,03			
н8847У	—	—	348 529,52	1 304 518,44			
н8848У	—	—	348 529,80	1 304 506,93			
н8849У	—	—	348 543,81	1 304 506,99			
н7734У	—	—	348 543,90	1 304 508,90			
н7733У	—	—	348 543,73	1 304 515,63			
н7743У	—	—	348 543,86	1 304 545,25			
н7742У	—	—	348 541,50	1 304 605,62			
н8850У	—	—	348 524,25	1 304 605,00			
7728	120,08	109,75	—	—		0,10	

2. Сведения о частях границ уточняемого земельного участка с кадастровым номером 68:30:0002022:12 :

Обозначение части границ		Горизонтальное проложение (S), м	Описание прохождения части границ	Сведения о согласовании местоположения границ (согласовано/спорное)
от т.	до т.			
1	2	3	4	5
н8843У	н8844У	8,23	—	согласовано

1	2	3	4	5
н8844У	н8845У	7,23	—	согласовано
н8845У	н8846У	5,68		
н8846У	н8847У	3,00		
н8847У	н8848У	11,51		
н8848У	н8849У	14,01		
н8849У	н7734У	1,91		
н7734У	н7733У	6,73		
н7733У	н7743У	29,62		
н7743У	н7742У	60,42		
н7742У	н8850У	17,26		
н8850У	н8843У	64,26		

3. Сведения о характеристиках уточняемого земельного участка с кадастровым номером 68:30:0002022:12 :

№ п/п	Наименование характеристики земельного участка	Значение характеристики
1	2	3
1.	Адрес земельного участка	—
1.1.	Сведения о местоположении земельного участка (при отсутствии адреса) в структурированном в соответствии с федеральной информационной адресной системой виде	—
1.2.	Дополнительные сведения о местоположении земельного участка	—
2.	Площадь земельного участка ± величина погрешности определения (вычисления) площади (Р ± ΔР), м²	1 394 ± 13,00
3.	Формула, примененная для вычисления предельной погрешности определения площади земельного участка, с подставленными значениями и итоговые (вычисленные) значения	3,5*0,10*√(1 394) = 13
4.	Площадь земельного участка согласно сведениям Единого государственного реестра недвижимости (Ркад), м²	1 394,00
5.	Оценка расхождения Р и Ркад (Р - Ркад), м²	0
6.	Предельный минимальный и максимальный размеры земельного участка (Рмин и Рмакс), м²	Рмин = 200 Рмакс = 5 000
7.	Вид (виды) разрешенного использования	—
7.1.	Дополнительные сведения об использовании земельного участка	—

1	2	3
8.	Кадастровый или иной государственный учетный номер (инвентарный) здания, сооружения, объекта незавершенного строительства, расположенного на земельном участке	68:30:0002022:90; 68:30:0000000:234; 68:30:0000000:540
9.	Сведения о земельных участках (землях общего пользования, территории общего пользования), посредством которых обеспечивается доступ	Земли общего пользования
10.	Иные сведения	—

4. Пояснения к сведениям об уточняемом земельном участке с кадастровым номером 68:30:0002022:12 :

1.	—

1. Сведения о характерных точках границ уточняемого земельного участка с кадастровым номером 68:30:0002022:33 :

Система координат МСК-68, зона 1 Зона № 1

Обозначение характерных точек границ	Координаты, м				Метод определения координат	Формулы, примененные для расчета средней квадратической погрешности определения координат характерных точек границ (Mt), с подставленными в такие формулы значениями и итоговые (вычисленные) значения Mt, м	Описание закрепления точки
	содержатся в Едином государственном реестре недвижимости		определены в результате выполнения комплексных кадастровых работ				
	X	Y	X	Y			
1	2	3	4	5	6	7	8
н47023 У	348 575,40	1 304 510,67	348 575,40	1 304 510,67	Метод спутниковых геодезических измерений (определений)	√(0,08^2 + 0,06^2) = 0,10	—
н15944 У	348 575,31	1 304 515,92	348 575,31	1 304 515,92			
н15943 У	348 574,01	1 304 572,88	348 574,01	1 304 572,88			
н47024 У	348 567,73	1 304 677,08	348 567,73	1 304 677,08			
н7719У	348 550,22	1 304 676,29	348 550,22	1 304 676,29			
н7726У	348 551,84	1 304 645,30	348 551,84	1 304 645,30			
н7741У	348 556,62	1 304 565,41	348 556,62	1 304 565,41			

1	2	3	4	5	6	7	8
н7740У	348 557,73	1 304 551,25	348 557,73	1 304 551,25	Метод спутниковых геодезических измерений (определений)	√(0,08^2 + 0,06^2) = 0,10	—
н7739У	348 558,33	1 304 538,35	348 558,33	1 304 538,35			
н7738У	348 558,25	1 304 524,52	348 558,25	1 304 524,52			
н7737У	348 557,40	1 304 519,71	348 557,40	1 304 519,71			
н7736У	348 557,26	1 304 510,19	348 557,26	1 304 510,19			
н47023 У	348 575,40	1 304 510,67	348 575,40	1 304 510,67			

2. Сведения о частях границ уточняемого земельного участка с кадастровым номером 68:30:0002022:33 :

Обозначение части границ		Горизонтальное проложение (S), м	Описание прохождения части границ	Сведения о согласовании местоположения границ (согласовано/спорное)
от т.	до т.			
1	2	3	4	5
н47023У	н15944У	5,25	—	согласовано
н15944У	н15943У	56,97		
н15943У	н47024У	104,39		
н47024У	н7719У	17,53		
н7719У	н7726У	31,03		
н7726У	н7741У	80,03		
н7741У	н7740У	14,20		
н7740У	н7739У	12,91		
н7739У	н7738У	13,83		
н7738У	н7737У	4,88		
н7737У	н7736У	9,52		
н7736У	н47023У	18,15		

3. Сведения о характеристиках уточняемого земельного участка с кадастровым номером 68:30:0002022:33 :

№ п/п	Наименование характеристики земельного участка	Значение характеристики
1	2	3

1	2	3
1.	Адрес земельного участка	—
1.1.	Сведения о местоположении земельного участка (при отсутствии адреса) в структурированном в соответствии с федеральной информационной адресной системой виде	—
1.2.	Дополнительные сведения о местоположении земельного участка	—
2.	Площадь земельного участка ± величина погрешности определения (вычисления) площади (Р ± ΔР), м²	2 916 ± 19,00
3.	Формула, примененная для вычисления предельной погрешности определения площади земельного участка, с подставленными значениями и итоговые (вычисленные) значения	3,5*0,10*√(2 916) = 19
4.	Площадь земельного участка согласно сведениям Единого государственного реестра недвижимости (Ркад), м²	2 916,00
5.	Оценка расхождения Р и Ркад (Р - Ркад), м²	0
6.	Предельный минимальный и максимальный размеры земельного участка (Рмин и Рмакс), м²	Рмин = 200 Рмакс = 5 000
7.	Вид (виды) разрешенного использования	—
7.1.	Дополнительные сведения об использовании земельного участка	—
8.	Кадастровый или иной государственный учетный номер (инвентарный) здания, сооружения, объекта незавершенного строительства, расположенного на земельном участке	—
9.	Сведения о земельных участках (землях общего пользования, территории общего пользования), посредством которых обеспечивается доступ	Земли общего пользования
10.	Иные сведения	—
4. Пояснения к сведениям об уточняемом земельном участке с кадастровым номером 68:30:0002022:33 :		
1.	—	

1. Сведения о характерных точках границ уточняемого земельного участка с кадастровым номером 68:30:0002022:36 :

Система координат МСК-68, зона 1 Зона № 1

Обозначение характерных точек границ	Координаты, м				Метод определения координат	Формулы, примененные для расчета средней квадратической погрешности определения координат характерных точек границ (Mt), с подставленными в такие формулы значениями и итоговые (вычисленные) значения Mt, м	Описание закрепления точки
	содержатся в Едином государственном реестре недвижимости		определены в результате выполнения комплексных кадастровых работ				
	X	Y	X	Y			
1	2	3	4	5	6	7	8
н12257 У	348 464,37	1 304 505,22	348 464,37	1 304 505,22	Метод спутниковых геодезических измерений (определений)	√(0,08^2 + 0,06^2) = 0,10	—
н12256 У	348 463,77	1 304 514,05	348 463,77	1 304 514,05			
н12255 У	348 462,91	1 304 522,87	348 462,91	1 304 522,87			
н12254 У	348 461,69	1 304 532,94	348 461,69	1 304 532,94			
н12253 У	348 460,37	1 304 539,63	348 460,37	1 304 539,63			
н12252 У	348 449,37	1 304 590,87	348 449,37	1 304 590,87			
н16696 У	348 446,52	1 304 607,76	348 446,52	1 304 607,76			
н16697 У	348 432,99	1 304 603,72	348 432,99	1 304 603,72			
н16698 У	348 450,89	1 304 532,96	348 450,89	1 304 532,96			
н16699 У	348 452,28	1 304 520,86	348 452,28	1 304 520,86			
н16700 У	348 453,17	1 304 509,78	348 453,17	1 304 509,78			
н16701 У	348 453,54	1 304 505,47	348 453,54	1 304 505,47			

1	2	3	4	5	6	7	8
н12257 У	348 464,37	1 304 505,22	348 464,37	1 304 505,22	Метод спутниковых геодезических измерений (определений)	√(0,08^2 + 0,06^2) = 0,10	—

2. Сведения о частях границ уточняемого земельного участка с кадастровым номером 68:30:0002022:36 :

Обозначение части границ		Горизонтальное проложение (S), м	Описание прохождения части границ	Сведения о согласовании местоположения границ (согласовано/спорное)
от т.	до т.			
1	2	3	4	5
н12257У	н12256У	8,85	—	согласовано
н12256У	н12255У	8,86		
н12255У	н12254У	10,14		
н12254У	н12253У	6,82		
н12253У	н12252У	52,41		
н12252У	н16696У	17,13		
н16696У	н16697У	14,12		
н16697У	н16698У	72,99		
н16698У	н16699У	12,18		
н16699У	н16700У	11,12		
н16700У	н16701У	4,33		
н16701У	н12257У	10,83		

3. Сведения о характеристиках уточняемого земельного участка с кадастровым номером 68:30:0002022:36 :

№ п/п	Наименование характеристики земельного участка	Значение характеристики
1	2	3
1.	Адрес земельного участка	—
1.1.	Сведения о местоположении земельного участка (при отсутствии адреса) в структурированном в соответствии с федеральной информационной адресной системой виде	—
1.2.	Дополнительные сведения о местоположении земельного участка	—
2.	Площадь земельного участка ± величина погрешности определения (вычисления) площади (Р ± ΔР), м²	1 200 ± 12,00
3.	Формула, примененная для вычисления предельной погрешности определения площади земельного участка, с подставленными значениями и итоговые (вычисленные) значения	3,5*0,10*√(1 200) = 12

1	2	3
4.	Площадь земельного участка согласно сведениям Единого государственного реестра недвижимости (Ркад), м²	1 200,00
5.	Оценка расхождения Р и Ркад (Р - Ркад), м²	0
6.	Предельный минимальный и максимальный размеры земельного участка (Рмин и Рмакс), м²	Рмин = 200 Рмакс = 5 000
7.	Вид (виды) разрешенного использования	—
7.1.	Дополнительные сведения об использовании земельного участка	—
8.	Кадастровый или иной государственный учетный номер (инвентарный) здания, сооружения, объекта незавершенного строительства, расположенного на земельном участке	68:30:0002020:64
9.	Сведения о земельных участках (землях общего пользования, территории общего пользования), посредством которых обеспечивается доступ	Земли общего пользования
10.	Иные сведения	—

4. Пояснения к сведениям об уточняемом земельном участке с кадастровым номером 68:30:0002022:36 :

1.	—

1. Сведения о характерных точках границ уточняемого земельного участка с кадастровым номером 68:30:0002022:50 :

Система координат МСК-68, зона 1 Зона № 1

Обозначение характерных точек границ	Координаты, м				Метод определения координат	Формулы, примененные для расчета средней квадратической погрешности определения координат характерных точек границ (Mt), с подставленными в такие формулы значениями и итоговые (вычисленные) значения Mt, м	Описание закрепления точки
	содержатся в Едином государственном реестре недвижимости		определены в результате выполнения комплексных кадастровых работ				
	X	Y	X	Y			
1	2	3	4	5	6	7	8
н12240 У	348 687,52	1 304 637,10	348 687,52	1 304 637,10	Метод спутниковых геодезических измерений (определений)	√(0,08^2 + 0,06^2) = 0,10	—
н12241 У	348 689,65	1 304 676,04	348 689,65	1 304 676,04			
н12242 У	348 689,64	1 304 711,73	348 689,64	1 304 711,73			

1	2	3	4	5	6	7	8
н12243 У	348 673,12	1 304 711,25	348 673,12	1 304 711,25	Метод спутниковых геодезических измерений (определений)	√(0,08^2 + 0,06^2) = 0,10	—
н12244 У	348 673,47	1 304 665,24	348 673,47	1 304 665,24			
н12201 У	348 672,99	1 304 660,17	348 672,99	1 304 660,17			
н12200 У	348 672,65	1 304 656,69	348 672,65	1 304 656,69			
н12199 У	348 672,39	1 304 636,95	348 672,39	1 304 636,95			
н12245 У	348 687,46	1 304 636,22	348 687,46	1 304 636,22			
н12240 У	348 687,52	1 304 637,10	348 687,52	1 304 637,10			

2. Сведения о частях границ уточняемого земельного участка с кадастровым номером 68:30:0002022:50 :

Обозначение части границ		Горизонтальное проложение (S), м	Описание прохождения части границ	Сведения о согласовании местоположения границ (согласовано/спорное)
от т.	до т.			
1	2	3	4	5
н12240У	н12241У	39,00	—	согласовано
н12241У	н12242У	35,69		
н12242У	н12243У	16,53		
н12243У	н12244У	46,01		
н12244У	н12201У	5,09		
н12201У	н12200У	3,50		
н12200У	н12199У	19,74		
н12199У	н12245У	15,09		
н12245У	н12240У	0,88		

3. Сведения о характеристиках уточняемого земельного участка с кадастровым номером 68:30:0002022:50 :

№ п/п	Наименование характеристики земельного участка	Значение характеристики
1	2	3

1	2	3
1.	Адрес земельного участка	—
1.1.	Сведения о местоположении земельного участка (при отсутствии адреса) в структурированном в соответствии с федеральной информационной адресной системой виде	—
1.2.	Дополнительные сведения о местоположении земельного участка	—
2.	Площадь земельного участка ± величина погрешности определения (вычисления) площади (Р ± ΔР), м²	1 200 ± 12,00
3.	Формула, примененная для вычисления предельной погрешности определения площади земельного участка, с подставленными значениями и итоговые (вычисленные) значения	3,5*0,10*√(1 200) = 12
4.	Площадь земельного участка согласно сведениям Единого государственного реестра недвижимости (Ркад), м²	1 200,00
5.	Оценка расхождения Р и Ркад (Р - Ркад), м²	0
6.	Предельный минимальный и максимальный размеры земельного участка (Рмин и Рмакс), м²	Рмин = 200 Рмакс = 5 000
7.	Вид (виды) разрешенного использования	—
7.1.	Дополнительные сведения об использовании земельного участка	—
8.	Кадастровый или иной государственный учетный номер (инвентарный) здания, сооружения, объекта незавершенного строительства, расположенного на земельном участке	68:30:0002022:75
9.	Сведения о земельных участках (землях общего пользования, территории общего пользования), посредством которых обеспечивается доступ	Земли общего пользования
10.	Иные сведения	—
4. Пояснения к сведениям об уточняемом земельном участке с кадастровым номером 68:30:0002022:50 :		
1.	—	

1. Сведения о характерных точках границ уточняемого земельного участка с кадастровым номером 68:30:0002022:79 :

Система координат МСК-68, зона 1 Зона № 1

Обозначение характерных точек границ	Координаты, м				Метод определения координат	Формулы, примененные для расчета средней квадратической погрешности определения координат характерных точек границ (Mt), с подставленными в такие формулы значениями и итоговые (вычисленные) значения Mt, м	Описание закрепления точки
	содержатся в Едином государственном реестре недвижимости		определены в результате выполнения комплексных кадастровых работ				
	X	Y	X	Y			
1	2	3	4	5	6	7	8
н8790У	348 670,50	1 304 626,50	348 670,50	1 304 626,50	Метод спутниковых геодезических измерений (определений)	√(0,08^2 + 0,06^2) = 0,10	—
н8798У	348 686,56	1 304 624,21	348 686,56	1 304 624,21			
н47126У	348 686,67	1 304 629,32	348 686,67	1 304 629,32			
н47127У	348 670,56	1 304 630,71	348 670,56	1 304 630,71			
н8790У	348 670,50	1 304 626,50	348 670,50	1 304 626,50			

2. Сведения о частях границ уточняемого земельного участка с кадастровым номером 68:30:0002022:79 :

Обозначение части границ		Горизонтальное проложение (S), м	Описание прохождения части границ	Сведения о согласовании местоположения границ (согласовано/спорное)
от т.	до т.			
1	2	3	4	5
н8790У	н8798У	16,22	—	согласовано
н8798У	н47126У	5,11		
н47126У	н47127У	16,17		
н47127У	н8790У	4,21		

3. Сведения о характеристиках уточняемого земельного участка с кадастровым номером 68:30:0002022:79 :

№ п/п	Наименование характеристики земельного участка	Значение характеристики
1	2	3

1	2	3
1.	Адрес земельного участка	—
1.1.	Сведения о местоположении земельного участка (при отсутствии адреса) в структурированном в соответствии с федеральной информационной адресной системой виде	—
1.2.	Дополнительные сведения о местоположении земельного участка	—
2.	Площадь земельного участка ± величина погрешности определения (вычисления) площади (Р ± ΔР), м²	75 ± 3,00
3.	Формула, примененная для вычисления предельной погрешности определения площади земельного участка, с подставленными значениями и итоговые (вычисленные) значения	3,5*0,10*√(75) = 3
4.	Площадь земельного участка согласно сведениям Единого государственного реестра недвижимости (Ркад), м²	75,00
5.	Оценка расхождения Р и Ркад (Р - Ркад), м²	0
6.	Предельный минимальный и максимальный размеры земельного участка (Рмин и Рмакс), м²	Рмин = 200 Рмакс = 5 000
7.	Вид (виды) разрешенного использования	—
7.1.	Дополнительные сведения об использовании земельного участка	—
8.	Кадастровый или иной государственный учетный номер (инвентарный) здания, сооружения, объекта незавершенного строительства, расположенного на земельном участке	—
9.	Сведения о земельных участках (землях общего пользования, территории общего пользования), посредством которых обеспечивается доступ	Земли общего пользования
10.	Иные сведения	—
4. Пояснения к сведениям об уточняемом земельном участке с кадастровым номером 68:30:0002022:79 :		
1.	—	

Сведения об уточняемых земельных участках, необходимые для исправления реестровых ошибок в сведениях о местоположении их границ

1. Сведения о характерных точках границ уточняемого земельного участка с кадастровым номером 68:30:0000000:2 :

Система координат МСК-68, зона 1 Зона № 1

Обозначение характерных точек границ	Координаты, м				Метод определения координат	Формулы, примененные для расчета средней квадратической погрешности определения координат характерных точек границ (Mt), с подставленными в такие формулы значениями и итоговые (вычисленные) значения Mt, м	Описание закрепления точки
	содержатся в Едином государственном реестре недвижимости		определены в результате выполнения комплексных кадастровых работ				
	X	Y	X	Y			
1	2	3	4	5	6	7	8
68:30:0002021:2							
42466	88,21	78,69	—	—	Метод спутниковых геодезических измерений (определений)	0,10	—
42467	98,88	72,72	—	—			
42468	108,16	87,47	—	—			
42469	104,70	89,61	—	—			
42470	102,25	89,48	—	—			
42471	94,62	85,41	—	—			
42472	90,05	81,12	—	—			
н42473 У	—	—	348 760,17	1 304 530,18		√(0,08^2 + 0,06^2) = 0,10	
н42474 У	—	—	348 772,61	1 304 527,76			
н19156 У	—	—	348 773,82	1 304 535,31			
н19155 У	—	—	348 776,35	1 304 544,78			

1	2	3	4	5	6	7	8
н42475 У	—	—	348 772,26	1 304 545,60	Метод спутниковых геодезических измерений (определений)	√(0,08^2 + 0,06^2) = 0,10	—
н42476 У	—	—	348 769,64	1 304 544,69			
н42477 У	—	—	348 764,12	1 304 538,58			
н42478 У	—	—	348 761,15	1 304 533,07			
42466	88,21	78,69	—	—		0,10	
68:30:0002022:9							
7702	88,24	109,22	—	—	Метод спутниковых геодезических измерений (определений)	0,10	—
7701	80,11	113,59	—	—			
42479	78,05	110,58	—	—			
42480	74,16	104,88	—	—			
42481	76,80	103,07	—	—			
42482	74,99	100,43	—	—			
42483	88,66	89,45	—	—			
7694	101,10	100,70	—	—			
н7710У	—	—	348 753,53	1 304 558,11		√(0,08^2 + 0,06^2) = 0,10	
н7709У	—	—	348 737,23	1 304 561,50			
н42484 У	—	—	348 735,50	1 304 550,65			
н42485 У	—	—	348 741,97	1 304 548,52			

1	2	3	4	5	6	7	8
н42486 У	—	—	348 741,04	1 304 545,28	Метод спутниковых геодезических измерений (определений)	√(0,08^2 + 0,06^2) = 0,10	—
н42487 У	—	—	348 759,12	1 304 539,84			
н42488 У	—	—	348 766,94	1 304 553,43			
н7703У	—	—	348 765,39	1 304 554,78			
н7711У	—	—	348 761,75	1 304 555,79			
7702	88,24	109,22	—	—		0,10	

2. Сведения о частях границ уточняемого земельного участка с кадастровым номером 68:30:0000000:2 :

Обозначение части границ		Горизонтальное проложение (S), м	Описание прохождения части границ	Сведения о согласовании местоположения границ (согласовано/спорное)
от т.	до т.			
1	2	3	4	5
68:30:0002021:2				
н42473У	н42474У	12,67	—	согласовано
н42474У	н19156У	7,65		
н19156У	н19155У	9,80		
н19155У	н42475У	4,17		
н42475У	н42476У	2,77		
н42476У	н42477У	8,23		
н42477У	н42478У	6,26		
н42478У	н42473У	3,05		
68:30:0002022:9				
н7710У	н7709У	16,65	—	согласовано
н7709У	н42484У	10,99		
н42484У	н42485У	6,81		
н42485У	н42486У	3,37		
н42486У	н42487У	18,88		
н42487У	н42488У	15,68		
н42488У	н7703У	2,06		
н7703У	н7711У	3,78		

1	2	3	4	5
н7711У	н7710У	8,54	—	согласовано

3. Сведения о характеристиках уточняемого земельного участка с кадастровым номером 68:30:0000000:2 :

№ п/п	Наименование характеристики	Значение характеристики
1	2	3
1.	Адрес земельного участка	—
1.1.	Сведения о местоположении земельного участка (при отсутствии адреса) в структурированном в соответствии с федеральной информационной адресной системой виде	—
1.2.	Дополнительные сведения о местоположении земельного участка	—
2.	Площадь земельного участка ± величина погрешности определения (вычисления) площади (Р ± ΔР), м²	584 ± 12,00, 68:30:0002021:2 170,47 ± 4,57, 68:30:0002022:9 413,69 ± 7,12
3.	Формула, примененная для вычисления предельной погрешности определения площади земельного участка, с подставленными значениями и итоговые (вычисленные) значения	4,57 + 7,12 = 12
4.	Площадь земельного участка согласно сведениям Единого государственного реестра недвижимости (Ркад), м²	504,00
5.	Оценка расхождения Р и Ркад (Р - Ркад), м²	80
6.	Предельный минимальный и максимальный размеры земельного участка (Рмин и Рмакс), м²	Рмин = 200 Рмакс = 5 000
7.	Кадастровый или иной государственный учетный номер (инвентарный) здания, сооружения, объекта незавершенного строительства, расположенного на земельном участке	68:30:0002020:499
8.	Вид (виды) разрешенного использования	—
8.1.	Дополнительные сведения об использовании земельного участка	—
9.	Сведения о земельных участках (землях общего пользования, территории общего пользования), посредством которых обеспечивается доступ	—
10.	Иные сведения	На местности границы данного земельных участков существуют более 15 лет, его границы в ходе проведения ККР установлены по фактическому пользованию без захвата земель общего пользования, с учетом привязки к смежным земельным участкам, границы которых ранее были установлены в системе координат МСК-68

4. Пояснения к сведениям об уточняемом земельном участке с кадастровым номером 68:30:0000000:2 :

1.	—

1. Сведения о характерных точках границ уточняемого земельного участка с кадастровым номером 68:30:0002022:2 :

Система координат МСК-68, зона 1 Зона № 1

Обозначение характерных точек границ	Координаты, м				Метод определения координат	Формулы, примененные для расчета средней квадратической погрешности определения координат характерных точек границ (Mt), с подставленными в такие формулы значениями и итоговые (вычисленные) значения Mt, м	Описание закрепления точки
	содержатся в Едином государственном реестре недвижимости		определены в результате выполнения комплексных кадастровых работ				
	X	Y	X	Y			
1	2	3	4	5	6	7	8
14978	100,69	105,58	—	—	Метод спутниковых геодезических измерений (определений)	0,10	—
11277	82,82	100,78	—	—			
11276	89,69	69,00	—	—			
17560	98,52	40,06	—	—			
14973	116,35	44,76	—	—			
н14983 У	—	—	348 304,11	1 304 692,60		√(0,08^2 + 0,06^2) = 0,10	
н14982 У	—	—	348 296,15	1 304 714,13			
н14981 У	—	—	348 292,78	1 304 723,39			
н11287 У	—	—	348 276,17	1 304 715,56			
н11286 У	—	—	348 282,16	1 304 698,76			
н11285 У	—	—	348 285,96	1 304 686,36			
н11284 У	—	—	348 293,42	1 304 665,74			

1	2	3	4	5	6	7	8
н11297 У	—	—	348 297,98	1 304 653,42	Метод спутниковых геодезических измерений (определений)	√(0,08^2 + 0,06^2) = 0,10	—
н14979 У	—	—	348 314,85	1 304 659,62			
14978	100,69	105,58	—	—		0,10	

2. Сведения о частях границ уточняемого земельного участка с кадастровым номером 68:30:0002022:2 :

Обозначение части границ		Горизонтальное проложение (S), м	Описание прохождения части границ	Сведения о согласовании местоположения границ (согласовано/спорное)
от т.	до т.			
1	2	3	4	5
н14983У	н14982У	22,95	—	согласовано
н14982У	н14981У	9,85		
н14981У	н11287У	18,36		
н11287У	н11286У	17,84		
н11286У	н11285У	12,97		
н11285У	н11284У	21,93		
н11284У	н11297У	13,14		
н11297У	н14979У	17,97		
н14979У	н14983У	34,68		

3. Сведения о характеристиках уточняемого земельного участка с кадастровым номером 68:30:0002022:2 :

№ п/п	Наименование характеристики	Значение характеристики
1	2	3
1.	Адрес земельного участка	—
1.1.	Сведения о местоположении земельного участка (при отсутствии адреса) в структурированном в соответствии с федеральной информационной адресной системой виде	—
1.2.	Дополнительные сведения о местоположении земельного участка	—
2.	Площадь земельного участка ± величина погрешности определения (вычисления) площади (Р ± ΔР), м²	1 239 ± 12,00
3.	Формула, примененная для вычисления предельной погрешности определения площади земельного участка, с подставленными значениями и итоговые (вычисленные) значения	3,5*0,10*√(1 239) = 12

1	2	3
4.	Площадь земельного участка согласно сведениям Единого государственного реестра недвижимости (Ркад), м²	1 200,00
5.	Оценка расхождения Р и Ркад (Р - Ркад), м²	39
6.	Предельный минимальный и максимальный размеры земельного участка (Рмин и Рмакс), м²	Рмин = 200 Рмакс = 5 000
7.	Кадастровый или иной государственный учетный номер (инвентарный) здания, сооружения, объекта незавершенного строительства, расположенного на земельном участке	68:30:0002022:84
8.	Вид (виды) разрешенного использования	—
8.1.	Дополнительные сведения об использовании земельного участка	—
9.	Сведения о земельных участках (землях общего пользования, территории общего пользования), посредством которых обеспечивается доступ	Земли общего пользования
10.	Иные сведения	На местности границы данного земельных участков существуют более 15 лет, его границы в ходе проведения ККР установлены по фактическому пользованию без захвата земель общего пользования, с учетом привязки к смежным земельным участкам, границы которых ранее были установлены в системе координат МСК-68

4. Пояснения к сведениям об уточняемом земельном участке с кадастровым номером 68:30:0002022:2 :

1.	—

1. Сведения о характерных точках границ уточняемого земельного участка с кадастровым номером 68:30:0002022:3 :

Система координат МСК-68, зона 1 Зона № 1

Обозначение характерных точек границ	Координаты, м				Метод определения координат	Формулы, примененные для расчета средней квадратической погрешности определения координат характерных точек границ (Mt), с подставленными в такие формулы значениями и итоговые (вычисленные) значения Mt, м	Описание закрепления точки
	содержатся в Едином государственном реестре недвижимости		определены в результате выполнения комплексных кадастровых работ				
	X	Y	X	Y			
1	2	3	4	5	6	7	8
46968	97,89	94,38	—	—	Метод спутниковых геодезических измерений (определений)	0,10	—
46969	115,37	90,06	—	—			

1	2	3	4	5	6	7	8
46970	123,04	114,27	—	—	Метод спутниковых геодезических измерений (определений)	0,10	—
46971	104,48	119,18	—	—			
н16686 У	—	—	348 733,75	1 304 536,52		√(0,08^2 + 0,06^2) = 0,10	
н16695 У	—	—	348 732,69	1 304 532,87			
н16694 У	—	—	348 731,46	1 304 521,62			
н16693 У	—	—	348 730,15	1 304 510,07			
н46972 У	—	—	348 747,55	1 304 508,15			
н46973 У	—	—	348 753,04	1 304 533,94			
46968	97,89	94,38	—	—		0,10	

2. Сведения о частях границ уточняемого земельного участка с кадастровым номером 68:30:0002022:3 :

Обозначение части границ		Горизонтальное проложение (S), м	Описание прохождения части границ	Сведения о согласовании местоположения границ (согласовано/спорное)
от т.	до т.			
1	2	3	4	5
н16686У	н16695У	3,80	—	согласовано
н16695У	н16694У	11,32		
н16694У	н16693У	11,62		
н16693У	н46972У	17,51		
н46972У	н46973У	26,37		
н46973У	н16686У	19,46		

3. Сведения о характеристиках уточняемого земельного участка с кадастровым номером 68:30:0002022:3 :

№ п/п	Наименование характеристики	Значение характеристики
1	2	3

1	2	3
1.	Адрес земельного участка	—
1.1.	Сведения о местоположении земельного участка (при отсутствии адреса) в структурированном в соответствии с федеральной информационной адресной системой виде	—
1.2.	Дополнительные сведения о местоположении земельного участка	—
2.	Площадь земельного участка ± величина погрешности определения (вычисления) площади (Р ± ΔР), м²	497 ± 8,00
3.	Формула, примененная для вычисления предельной погрешности определения площади земельного участка, с подставленными значениями и итоговые (вычисленные) значения	3,5*0,10*√(497) = 8
4.	Площадь земельного участка согласно сведениям Единого государственного реестра недвижимости (Ркад), м²	474,00
5.	Оценка расхождения Р и Ркад (Р - Ркад), м²	23
6.	Предельный минимальный и максимальный размеры земельного участка (Рмин и Рмакс), м²	Рмин = 200 Рмакс = 5 000
7.	Кадастровый или иной государственный учетный номер (инвентарный) здания, сооружения, объекта незавершенного строительства, расположенного на земельном участке	68:30:0002020:285
8.	Вид (виды) разрешенного использования	—
8.1.	Дополнительные сведения об использовании земельного участка	—
9.	Сведения о земельных участках (землях общего пользования, территории общего пользования), посредством которых обеспечивается доступ	Земли общего пользования
10.	Иные сведения	На местности границы данного земельных участков существуют более 15 лет, его границы в ходе проведения ККР установлены по фактическому пользованию без захвата земель общего пользования, с учетом привязки к смежным земельным участкам, границы которых ранее были установлены в системе координат МСК-68
4. Пояснения к сведениям об уточняемом земельном участке с кадастровым номером		68:30:0002022:3 :
1.	—	

1. Сведения о характерных точках границ уточняемого земельного участка с кадастровым номером 68:30:0002022:4 :

Система координат МСК-68, зона 1 Зона № 1

Обозначение характерных точек границ	Координаты, м				Метод определения координат	Формулы, примененные для расчета средней квадратической погрешности определения координат характерных точек границ (Mt), с подставленными в такие формулы значениями и итоговые (вычисленные) значения Mt, м	Описание закрепления точки
	содержатся в Едином государственном реестре недвижимости		определены в результате выполнения комплексных кадастровых работ				
	X	Y	X	Y			
1	2	3	4	5	6	7	8
16678	103,18	128,82	—	—	Метод спутниковых геодезических измерений (определений)	0,10	—
16679	99,60	98,76	—	—			
16680	115,72	94,98	—	—			
16681	122,20	119,20	—	—			
16682	122,26	120,52	—	—			
16683	123,42	120,41	—	—			
16684	123,90	123,95	—	—			
16685	112,43	125,64	—	—			
н16686 У	—	—	348 733,75	1 304 536,52		√(0,08^2 + 0,06^2) = 0,10	
н16687 У	—	—	348 734,81	1 304 540,17			
н16688 У	—	—	348 719,63	1 304 542,50			
н16689 У	—	—	348 713,80	1 304 542,97			

1	2	3	4	5	6	7	8
н16690 У	—	—	348 713,62	1 304 538,62	Метод спутниковых геодезических измерений (определений)	√(0,08^2 + 0,06^2) = 0,10	—
н16691 У	—	—	348 713,16	1 304 537,99			
н16692 У	—	—	348 712,70	1 304 510,33			
н16693 У	—	—	348 730,15	1 304 510,07			
н16694 У	—	—	348 731,46	1 304 521,62			
н16695 У	—	—	348 732,69	1 304 532,87			
16678	103,18	128,82	—	—		0,10	

2. Сведения о частях границ уточняемого земельного участка с кадастровым номером 68:30:0002022:4 :

Обозначение части границ		Горизонтальное проложение (S), м	Описание прохождения части границ	Сведения о согласовании местоположения границ (согласовано/спорное)
от т.	до т.			
1	2	3	4	5
н16686У	н16687У	3,80	—	согласовано
н16687У	н16688У	15,36		
н16688У	н16689У	5,85		
н16689У	н16690У	4,35		
н16690У	н16691У	0,78		
н16691У	н16692У	27,66		
н16692У	н16693У	17,45		
н16693У	н16694У	11,62		
н16694У	н16695У	11,32		
н16695У	н16686У	3,80		

3. Сведения о характеристиках уточняемого земельного участка с кадастровым номером 68:30:0002022:4 :

№ п/п	Наименование характеристики	Значение характеристики
1	2	3

1	2	3
1.	Адрес земельного участка	—
1.1.	Сведения о местоположении земельного участка (при отсутствии адреса) в структурированном в соответствии с федеральной информационной адресной системой виде	—
1.2.	Дополнительные сведения о местоположении земельного участка	—
2.	Площадь земельного участка ± величина погрешности определения (вычисления) площади (Р ± ΔР), м²	603 ± 9,00
3.	Формула, примененная для вычисления предельной погрешности определения площади земельного участка, с подставленными значениями и итоговые (вычисленные) значения	3,5*0,10*√(603) = 9
4.	Площадь земельного участка согласно сведениям Единого государственного реестра недвижимости (Ркад), м²	551,00
5.	Оценка расхождения Р и Ркад (Р - Ркад), м²	52
6.	Предельный минимальный и максимальный размеры земельного участка (Рмин и Рмакс), м²	Рмин = 200 Рмакс = 5 000
7.	Кадастровый или иной государственный учетный номер (инвентарный) здания, сооружения, объекта незавершенного строительства, расположенного на земельном участке	68:30:0002020:286
8.	Вид (виды) разрешенного использования	—
8.1.	Дополнительные сведения об использовании земельного участка	—
9.	Сведения о земельных участках (землях общего пользования, территории общего пользования), посредством которых обеспечивается доступ	Земли общего пользования
10.	Иные сведения	На местности границы данного земельных участков существуют более 15 лет, его границы в ходе проведения ККР установлены по фактическому пользованию без захвата земель общего пользования, с учетом привязки к смежным земельным участкам, границы которых ранее были установлены в системе координат МСК-68
4. Пояснения к сведениям об уточняемом земельном участке с кадастровым номером		68:30:0002022:4 :
1.	—	

1. Сведения о характерных точках границ уточняемого земельного участка с кадастровым номером 68:30:0002022:5 :

Система координат МСК-68, зона 1 Зона № 1

Обозначение характерных точек границ	Координаты, м				Метод определения координат	Формулы, примененные для расчета средней квадратической погрешности определения координат характерных точек границ (Mt), с подставленными в такие формулы значениями и итоговые (вычисленные) значения Mt, м	Описание закрепления точки
	содержатся в Едином государственном реестре недвижимости		определены в результате выполнения комплексных кадастровых работ				
	X	Y	X	Y			
1	2	3	4	5	6	7	8
12246	100,42	97,45	—	—	Метод спутниковых геодезических измерений (определений)	0,10	—
8852	109,30	96,32	—	—			
8851	109,90	98,79	—	—			
8864	111,04	109,37	—	—			
8863	111,35	120,79	—	—			
8862	108,89	170,36	—	—			
8861	107,40	194,45	—	—			
12247	96,68	193,14	—	—			
12248	97,37	166,91	—	—			
12249	100,00	120,46	—	—			
12250	98,81	100,35	—	—			
12251	98,40	97,82	—	—			

1	2	3	4	5	6	7	8
н8880У	—	—	348 476,30	1 304 505,44	Метод спутниковых геодезических измерений (определений)	√(0,08^2 + 0,06^2) = 0,10	—
н8879У	—	—	348 476,13	1 304 509,11			
н8878У	—	—	348 475,49	1 304 521,24			
н8877У	—	—	348 473,38	1 304 539,81			
н8876У	—	—	348 464,85	1 304 578,50			
н8875У	—	—	348 461,40	1 304 594,32			
н12252 У	—	—	348 449,37	1 304 590,87			
н12253 У	—	—	348 460,37	1 304 539,63			
н12254 У	—	—	348 461,69	1 304 532,94			
н12255 У	—	—	348 462,91	1 304 522,87			
н12256 У	—	—	348 463,77	1 304 514,05			
н12257 У	—	—	348 464,37	1 304 505,22			
12246	100,42	97,45	—	—		0,10	

2. Сведения о частях границ уточняемого земельного участка с кадастровым номером 68:30:0002022:5 :

Обозначение части границ		Горизонтальное проложение (S), м	Описание прохождения части границ	Сведения о согласовании местоположения границ (согласовано/спорное)
от т.	до т.			
1	2	3	4	5
н8880У	н8879У	3,67	—	согласовано
н8879У	н8878У	12,15		
н8878У	н8877У	18,69		
н8877У	н8876У	39,62		
н8876У	н8875У	16,19		

1	2	3	4	5
н8875У	н12252У	12,51	—	согласовано
н12252У	н12253У	52,41		
н12253У	н12254У	6,82		
н12254У	н12255У	10,14		
н12255У	н12256У	8,86		
н12256У	н12257У	8,85		
н12257У	н8880У	11,93		

3. Сведения о характеристиках уточняемого земельного участка с кадастровым номером 68:30:0002022:5 :

№ п/п	Наименование характеристики	Значение характеристики
1	2	3
1.	Адрес земельного участка	—
1.1.	Сведения о местоположении земельного участка (при отсутствии адреса) в структурированном в соответствии с федеральной информационной адресной системой виде	—
1.2.	Дополнительные сведения о местоположении земельного участка	—
2.	Площадь земельного участка ± величина погрешности определения (вычисления) площади (Р ± ΔР), м²	1 107 ± 12,00
3.	Формула, примененная для вычисления предельной погрешности определения площади земельного участка, с подставленными значениями и итоговые (вычисленные) значения	3,5*0,10*√(1 107) = 12
4.	Площадь земельного участка согласно сведениям Единого государственного реестра недвижимости (Ркад), м²	1 107,00
5.	Оценка расхождения Р и Ркад (Р - Ркад), м²	0
6.	Предельный минимальный и максимальный размеры земельного участка (Рмин и Рмакс), м²	Рмин = 200 Рмакс = 5 000
7.	Кадастровый или иной государственный учетный номер (инвентарный) здания, сооружения, объекта незавершенного строительства, расположенного на земельном участке	68:30:0002020:237
8.	Вид (виды) разрешенного использования	—
8.1.	Дополнительные сведения об использовании земельного участка	—
9.	Сведения о земельных участках (землях общего пользования, территории общего пользования), посредством которых обеспечивается доступ	Земли общего пользования

1	2	3
10.	Иные сведения	На местности границы данного земельных участков существуют более 15 лет, его границы в ходе проведения ККР установлены по фактическому пользованию без захвата земель общего пользования, с учетом привязки к смежным земельным участкам, границы которых ранее были установлены в системе координат МСК-68

4. Пояснения к сведениям об уточняемом земельном участке с кадастровым номером 68:30:0002022:5 :

1.	—

1. Сведения о характерных точках границ уточняемого земельного участка с кадастровым номером 68:30:0002022:6 :

Система координат МСК-68, зона 1 Зона № 1

Обозначение характерных точек границ	Координаты, м				Метод определения координат	Формулы, примененные для расчета средней квадратической погрешности определения координат характерных точек границ (Mt), с подставленными в такие формулы значениями и итоговые (вычисленные) значения Mt, м	Описание закрепления точки
	содержатся в Едином государственном реестре недвижимости		определены в результате выполнения комплексных кадастровых работ				
	X	Y	X	Y			
1	2	3	4	5	6	7	8
14973	116,35	44,76	—	—	Метод спутниковых геодезических измерений (определений)	0,10	—
14974	118,52	36,31	—	—			
50771	122,60	20,49	—	—			
50774	135,19	23,73	—	—			
11260	121,80	75,31	—	—			
11267	119,47	92,41	—	—			
11266	120,07	92,56	—	—			
14977	115,66	109,60	—	—			

1	2	3	4	5	6	7	8
14978	100,69	105,58	—	—	Метод спутниковых геодезических измерений (определений)	0,10	—
н14979 У	—	—	348 314,85	1 304 659,62		√(0,08^2 + 0,06^2) = 0,10	
н50779 У	—	—	348 319,12	1 304 646,71			
н50778 У	—	—	348 332,81	1 304 651,44			
н11268 У	—	—	348 317,84	1 304 696,16			
н11275 У	—	—	348 313,16	1 304 711,84			
н11274 У	—	—	348 313,59	1 304 712,59			
н11273 У	—	—	348 307,05	1 304 729,53			
н14981 У	—	—	348 292,78	1 304 723,39			
н14982 У	—	—	348 296,15	1 304 714,13			
н14983 У	—	—	348 304,11	1 304 692,60			
14973	116,35	44,76	—	—		0,10	

2. Сведения о частях границ уточняемого земельного участка с кадастровым номером 68:30:0002022:6 :

Обозначение части границ		Горизонтальное проложение (S), м	Описание прохождения части границ	Сведения о согласовании местоположения границ (согласовано/спорное)
от т.	до т.			
1	2	3	4	5
н14979У	н50779У	13,60	—	согласовано
н50779У	н50778У	14,48		
н50778У	н11268У	47,16		
н11268У	н11275У	16,36		
н11275У	н11274У	0,86		
н11274У	н11273У	18,16		
н11273У	н14981У	15,53		

1	2	3	4	5
н14981У	н14982У	9,85	—	согласовано
н14982У	н14983У	22,95		
н14983У	н14979У	34,68		

3. Сведения о характеристиках уточняемого земельного участка с кадастровым номером 68:30:0002022:6 :

№ п/п	Наименование характеристики	Значение характеристики
1	2	3
1.	Адрес земельного участка	—
1.1.	Сведения о местоположении земельного участка (при отсутствии адреса) в структурированном в соответствии с федеральной информационной адресной системой виде	—
1.2.	Дополнительные сведения о местоположении земельного участка	—
2.	Площадь земельного участка ± величина погрешности определения (вычисления) площади (Р ± ΔР), м²	1 200 ± 12,00
3.	Формула, примененная для вычисления предельной погрешности определения площади земельного участка, с подставленными значениями и итоговые (вычисленные) значения	3,5*0,10*√(1 200) = 12
4.	Площадь земельного участка согласно сведениям Единого государственного реестра недвижимости (Ркад), м²	1 200,00
5.	Оценка расхождения Р и Ркад (Р - Ркад), м²	0
6.	Предельный минимальный и максимальный размеры земельного участка (Рмин и Рмакс), м²	Рмин = 200 Рмакс = 5 000
7.	Кадастровый или иной государственный учетный номер (инвентарный) здания, сооружения, объекта незавершенного строительства, расположенного на земельном участке	68:30:0002022:85
8.	Вид (виды) разрешенного использования	—
8.1.	Дополнительные сведения об использовании земельного участка	—
9.	Сведения о земельных участках (землях общего пользования, территории общего пользования), посредством которых обеспечивается доступ	Земли общего пользования
10.	Иные сведения	На местности границы данного земельных участков существуют более 15 лет, его границы в ходе проведения ККР установлены по фактическому пользованию без захвата земель общего пользования, с учетом привязки к смежным земельным участкам, границы которых ранее были установлены в системе координат МСК-68

4. Пояснения к сведениям об уточняемом земельном участке с кадастровым номером 68:30:0002022:6 :

1.	—

1. Сведения о характерных точках границ уточняемого земельного участка с кадастровым номером 68:30:0002022:7 :

Система координат МСК-68, зона 1 Зона № 1

Обозначение характерных точек границ	Координаты, м				Метод определения координат	Формулы, примененные для расчета средней квадратической погрешности определения координат характерных точек границ (Mt), с подставленными в такие формулы значениями и итоговые (вычисленные) значения Mt, м	Описание закрепления точки
	содержатся в Едином государственном реестре недвижимости		определены в результате выполнения комплексных кадастровых работ				
	X	Y	X	Y			
1	2	3	4	5	6	7	8
50771	122,60	20,49	—	—	Метод спутниковых геодезических измерений (определений)	0,10	—
50772	125,65	8,64	—	—			
50773	138,24	11,88	—	—			
50774	135,19	23,73	—	—			
н50775 У	—	—	348 322,56	1 304 636,31		√(0,08^2 + 0,06^2) = 0,10	
н50776 У	—	—	348 336,07	1 304 640,76			
н50777 У	—	—	348 333,67	1 304 648,86			
н50778 У	—	—	348 332,81	1 304 651,44			
н50779 У	—	—	348 319,12	1 304 646,71			
50771	122,60	20,49	—	—		0,10	

2. Сведения о частях границ уточняемого земельного участка с кадастровым номером 68:30:0002022:7 :

Обозначение части границ		Горизонтальное проложение (S), м	Описание прохождения части границ	Сведения о согласовании местоположения границ (согласовано/спорное)
от т.	до т.			
1	2	3	4	5
н50775У	н50776У	14,22	—	согласовано
н50776У	н50777У	8,45		
н50777У	н50778У	2,72		
н50778У	н50779У	14,48		
н50779У	н50775У	10,95		

3. Сведения о характеристиках уточняемого земельного участка с кадастровым номером 68:30:0002022:7 :

№ п/п	Наименование характеристики	Значение характеристики
1	2	3
1.	Адрес земельного участка	—
1.1.	Сведения о местоположении земельного участка (при отсутствии адреса) в структурированном в соответствии с федеральной информационной адресной системой виде	—
1.2.	Дополнительные сведения о местоположении земельного участка	—
2.	Площадь земельного участка ± величина погрешности определения (вычисления) площади (Р ± ΔР), м²	159 ± 4,00
3.	Формула, примененная для вычисления предельной погрешности определения площади земельного участка, с подставленными значениями и итоговые (вычисленные) значения	3,5*0,10*√(159) = 4
4.	Площадь земельного участка согласно сведениям Единого государственного реестра недвижимости (Ркад), м²	159,00
5.	Оценка расхождения Р и Ркад (Р - Ркад), м²	0
6.	Предельный минимальный и максимальный размеры земельного участка (Рмин и Рмакс), м²	Рмин = 200 Рмакс = 5 000
7.	Кадастровый или иной государственный учетный номер (инвентарный) здания, сооружения, объекта незавершенного строительства, расположенного на земельном участке	—
8.	Вид (виды) разрешенного использования	—
8.1.	Дополнительные сведения об использовании земельного участка	—

1	2	3
9.	Сведения о земельных участках (землях общего пользования, территории общего пользования), посредством которых обеспечивается доступ	Земли общего пользования
10.	Иные сведения	На местности границы данного земельных участков существуют более 15 лет, его границы в ходе проведения ККР установлены по фактическому пользованию без захвата земель общего пользования, с учетом привязки к смежным земельным участкам, границы которых ранее были установлены в системе координат МСК-68

4. Пояснения к сведениям об уточняемом земельном участке с кадастровым номером 68:30:0002022:7 :

1.	—

1. Сведения о характерных точках границ уточняемого земельного участка с кадастровым номером 68:30:0002022:8 :

Система координат МСК-68, зона 1 Зона № 1

Обозначение характерных точек границ	Координаты, м				Метод определения координат	Формулы, примененные для расчета средней квадратической погрешности определения координат характерных точек границ (Mt), с подставленными в такие формулы значениями и итоговые (вычисленные) значения Mt, м	Описание закрепления точки
	содержатся в Едином государственном реестре недвижимости		определены в результате выполнения комплексных кадастровых работ				
	X	Y	X	Y			
1	2	3	4	5	6	7	8
15934	92,00	89,00	—	—	Метод спутниковых геодезических измерений (определений)	0,10	—
15935	163,75	85,75	—	—			
15936	164,70	102,50	—	—			
15937	91,78	105,51	—	—			
н15938 У	—	—	348 596,77	1 304 515,54		√(0,08^2 + 0,06^2) = 0,10	
н15939 У	—	—	348 597,04	1 304 521,96			
н15940 У	—	—	348 595,83	1 304 538,01			

1	2	3	4	5	6	7	8
н15941 У	—	—	348 594,70	1 304 560,80	Метод спутниковых геодезических измерений (определений)	√(0,08^2 + 0,06^2) = 0,10	—
н15942 У	—	—	348 593,99	1 304 573,30			
н15943 У	—	—	348 574,01	1 304 572,88			
н15944 У	—	—	348 575,31	1 304 515,92			
15934	92,00	89,00	—	—		0,10	

2. Сведения о частях границ уточняемого земельного участка с кадастровым номером 68:30:0002022:8 :

Обозначение части границ		Горизонтальное проложение (S), м	Описание прохождения части границ	Сведения о согласовании местоположения границ (согласовано/спорное)
от т.	до т.			
1	2	3	4	5
н15938У	н15939У	6,43	—	согласовано
н15939У	н15940У	16,10		
н15940У	н15941У	22,82		
н15941У	н15942У	12,52		
н15942У	н15943У	19,98		
н15943У	н15944У	56,97		
н15944У	н15938У	21,46		

3. Сведения о характеристиках уточняемого земельного участка с кадастровым номером 68:30:0002022:8 :

№ п/п	Наименование характеристики	Значение характеристики
1	2	3
1.	Адрес земельного участка	—
1.1.	Сведения о местоположении земельного участка (при отсутствии адреса) в структурированном в соответствии с федеральной информационной адресной системой виде	—
1.2.	Дополнительные сведения о местоположении земельного участка	—
2.	Площадь земельного участка ± величина погрешности определения (вычисления) площади (Р ± ΔР), м²	1 200 ± 12,00

1	2	3
3.	Формула, примененная для вычисления предельной погрешности определения площади земельного участка, с подставленными значениями и итоговые (вычисленные) значения	3,5*0,10*√(1 200) = 12
4.	Площадь земельного участка согласно сведениям Единого государственного реестра недвижимости (Ркад), м²	1 200,00
5.	Оценка расхождения Р и Ркад (Р - Ркад), м²	0
6.	Предельный минимальный и максимальный размеры земельного участка (Рмин и Рмакс), м²	Рмин = 200 Рмакс = 5 000
7.	Кадастровый или иной государственный учетный номер (инвентарный) здания, сооружения, объекта незавершенного строительства, расположенного на земельном участке	68:30:0002020:407; 68:30:0000000:592
8.	Вид (виды) разрешенного использования	—
8.1.	Дополнительные сведения об использовании земельного участка	—
9.	Сведения о земельных участках (землях общего пользования, территории общего пользования), посредством которых обеспечивается доступ	Земли общего пользования
10.	Иные сведения	На местности границы данного земельных участков существуют более 15 лет, его границы в ходе проведения ККР установлены по фактическому пользованию без захвата земель общего пользования, с учетом привязки к смежным земельным участкам, границы которых ранее были установлены в системе координат МСК-68

4. Пояснения к сведениям об уточняемом земельном участке с кадастровым номером 68:30:0002022:8 :

1.	—

1. Сведения о характерных точках границ уточняемого земельного участка с кадастровым номером 68:30:0002022:10 :

Система координат МСК-68, зона 1 Зона № 1

Обозначение характерных точек границ	Координаты, м				Метод определения координат	Формулы, примененные для расчета средней квадратической погрешности определения координат характерных точек границ (Mt), с подставленными в такие формулы значениями и итоговые (вычисленные) значения Mt, м	Описание закрепления точки
	содержатся в Едином государственном реестре недвижимости		определены в результате выполнения комплексных кадастровых работ				
	X	Y	X	Y			
1	2	3	4	5	6	7	8

1	2	3	4	5	6	7	8
8800	101,02	83,34	—	—	Метод спутниковых геодезических измерений (определений)	0,10	—
8799	101,74	89,39	—	—			
8785	103,68	105,56	—	—			
8784	104,34	111,09	—	—			
8783	104,85	115,31	—	—			
8782	109,17	143,08	—	—			
8780	117,47	196,43	—	—			
8882	110,85	197,46	—	—			
8883	97,73	122,01	—	—			
8884	96,26	116,16	—	—			
8885	95,34	112,52	—	—			
8886	91,79	99,46	—	—			
8887	90,02	99,94	—	—			
8888	88,84	96,72	—	—			
8889	87,24	90,73	—	—			
8890	86,98	89,76	—	—			
н8891У	—	—	348 656,32	1 304 513,72		√(0,08^2 + 0,06^2) = 0,10	

1	2	3	4	5	6	7	8
н8803У	—	—	348 670,63	1 304 513,99	Метод спутниковых геодезических измерений (определений)	√(0,08^2 + 0,06^2) = 0,10	—
н8794У	—	—	348 670,15	1 304 533,16			
н8793У	—	—	348 669,51	1 304 541,66			
н8792У	—	—	348 669,36	1 304 547,01			
н8791У	—	—	348 669,84	1 304 596,18			
н8790У	—	—	348 670,50	1 304 626,50			
н8892У	—	—	348 664,15	1 304 621,49			
н8893У	—	—	348 661,04	1 304 566,41			
н8894У	—	—	348 660,46	1 304 545,77			
н8895У	—	—	348 659,90	1 304 534,69			
н8896У	—	—	348 658,79	1 304 524,38			
н8897У	—	—	348 657,12	1 304 524,47			
8800	101,02	83,34	—	—		0,10	

2. Сведения о частях границ уточняемого земельного участка с кадастровым номером 68:30:0002022:10 :

Обозначение части границ		Горизонтальное проложение (S), м	Описание прохождения части границ	Сведения о согласовании местоположения границ (согласовано/спорное)
от т.	до т.			
1	2	3	4	5
н8891У	н8803У	14,31	—	согласовано
н8803У	н8794У	19,18		
н8794У	н8793У	8,52		
н8793У	н8792У	5,35		
н8792У	н8791У	49,17		

1	2	3	4	5
н8791У	н8790У	30,33	—	согласовано
н8790У	н8892У	8,09		
н8892У	н8893У	55,17		
н8893У	н8894У	20,65		
н8894У	н8895У	11,09		
н8895У	н8896У	10,37		
н8896У	н8897У	1,67		
н8897У	н8891У	10,78		

3. Сведения о характеристиках уточняемого земельного участка с кадастровым номером 68:30:0002022:10 :

№ п/п	Наименование характеристики	Значение характеристики
1	2	3
1.	Адрес земельного участка	—
1.1.	Сведения о местоположении земельного участка (при отсутствии адреса) в структурированном в соответствии с федеральной информационной адресной системой виде	—
1.2.	Дополнительные сведения о местоположении земельного участка	—
2.	Площадь земельного участка ± величина погрешности определения (вычисления) площади (Р ± ΔР), м²	959 ± 11,00
3.	Формула, примененная для вычисления предельной погрешности определения площади земельного участка, с подставленными значениями и итоговые (вычисленные) значения	3,5*0,10*√(959) = 11
4.	Площадь земельного участка согласно сведениям Единого государственного реестра недвижимости (Ркад), м²	959,00
5.	Оценка расхождения Р и Ркад (Р - Ркад), м²	0
6.	Предельный минимальный и максимальный размеры земельного участка (Рмин и Рмакс), м²	Рмин = 200 Рмакс = 5 000
7.	Кадастровый или иной государственный учетный номер (инвентарный) здания, сооружения, объекта незавершенного строительства, расположенного на земельном участке	68:30:0002020:233; 68:30:0002022:109
8.	Вид (виды) разрешенного использования	—
8.1.	Дополнительные сведения об использовании земельного участка	—

1	2	3
9.	Сведения о земельных участках (землях общего пользования, территории общего пользования), посредством которых обеспечивается доступ	Земли общего пользования
10.	Иные сведения	На местности границы данного земельных участков существуют более 15 лет, его границы в ходе проведения ККР установлены по фактическому пользованию без захвата земель общего пользования, с учетом привязки к смежным земельным участкам, границы которых ранее были установлены в системе координат МСК-68

4. Пояснения к сведениям об уточняемом земельном участке с кадастровым номером 68:30:0002022:10 :

1.	—

1. Сведения о характерных точках границ уточняемого земельного участка с кадастровым номером 68:30:0002022:11 :

Система координат МСК-68, зона 1 Зона № 1

Обозначение характерных точек границ	Координаты, м				Метод определения координат	Формулы, примененные для расчета средней квадратической погрешности определения координат характерных точек границ (Mt), с подставленными в такие формулы значениями и итоговые (вычисленные) значения Mt, м	Описание закрепления точки
	содержатся в Едином государственном реестре недвижимости		определены в результате выполнения комплексных кадастровых работ				
	X	Y	X	Y			
1	2	3	4	5	6	7	8
8851	109,90	98,79	—	—	Метод спутниковых геодезических измерений (определений)	0,10	—
8852	109,30	96,32	—	—			
8853	109,06	95,31	—	—			
8854	112,28	94,88	—	—			
8855	121,38	93,67	—	—			
8856	127,48	92,86	—	—			
8857	132,47	110,57	—	—			

1	2	3	4	5	6	7	8
8858	133,05	114,11	—	—	Метод спутниковых геодезических измерений (определений)	0,10	—
8859	124,69	238,86	—	—			
8860	104,73	237,63	—	—			
8861	107,40	194,45	—	—			
8862	108,89	170,36	—	—			
8863	111,35	120,79	—	—			
8864	111,04	109,37	—	—			
н8865У	—	—	348 493,57	1 304 508,64		√(0,08^2 + 0,06^2) = 0,10	
н8866У	—	—	348 493,81	1 304 520,52			
н8867У	—	—	348 494,23	1 304 523,80			
н8868У	—	—	348 494,38	1 304 529,33			
н8869У	—	—	348 493,35	1 304 536,00			
н8870У	—	—	348 489,75	1 304 550,03			
н8871У	—	—	348 479,66	1 304 607,20			
н8872У	—	—	348 472,85	1 304 657,58			
н8873У	—	—	348 453,02	1 304 655,05			
н8874У	—	—	348 459,82	1 304 604,50			

1	2	3	4	5	6	7	8
н8875У	—	—	348 461,40	1 304 594,32	Метод спутниковых геодезических измерений (определений)	√(0,08^2 + 0,06^2) = 0,10	—
н8876У	—	—	348 464,85	1 304 578,50			
н8877У	—	—	348 473,38	1 304 539,81			
н8878У	—	—	348 475,49	1 304 521,24			
н8879У	—	—	348 476,13	1 304 509,11			
н8880У	—	—	348 476,30	1 304 505,44			
н8881У	—	—	348 493,28	1 304 505,47			
8851	109,90	98,79	—	—		0,10	

2. Сведения о частях границ уточняемого земельного участка с кадастровым номером 68:30:0002022:11 :

Обозначение части границ		Горизонтальное проложение (S), м	Описание прохождения части границ	Сведения о согласовании местоположения границ (согласовано/спорное)
от т.	до т.			
1	2	3	4	5
н8865У	н8866У	11,88	—	согласовано
н8866У	н8867У	3,31		
н8867У	н8868У	5,53		
н8868У	н8869У	6,75		
н8869У	н8870У	14,48		
н8870У	н8871У	58,05		
н8871У	н8872У	50,84		
н8872У	н8873У	19,99		
н8873У	н8874У	51,01		
н8874У	н8875У	10,30		
н8875У	н8876У	16,19		
н8876У	н8877У	39,62		
н8877У	н8878У	18,69		
н8878У	н8879У	12,15		

1	2	3	4	5
н8879У	н8880У	3,67	—	согласовано
н8880У	н8881У	16,98		
н8881У	н8865У	3,18		

3. Сведения о характеристиках уточняемого земельного участка с кадастровым номером 68:30:0002022:11 :

№ п/п	Наименование характеристики	Значение характеристики
1	2	3
1.	Адрес земельного участка	—
1.1.	Сведения о местоположении земельного участка (при отсутствии адреса) в структурированном в соответствии с федеральной информационной адресной системой виде	—
1.2.	Дополнительные сведения о местоположении земельного участка	—
2.	Площадь земельного участка ± величина погрешности определения (вычисления) площади (Р ± ΔР), м²	2 954 ± 19,00
3.	Формула, примененная для вычисления предельной погрешности определения площади земельного участка, с подставленными значениями и итоговые (вычисленные) значения	3,5*0,10*√(2 954) = 19
4.	Площадь земельного участка согласно сведениям Единого государственного реестра недвижимости (Ркад), м²	2 954,00
5.	Оценка расхождения Р и Ркад (Р - Ркад), м²	0
6.	Предельный минимальный и максимальный размеры земельного участка (Рмин и Рмакс), м²	Рмин = 200 Рмакс = 5 000
7.	Кадастровый или иной государственный учетный номер (инвентарный) здания, сооружения, объекта незавершенного строительства, расположенного на земельном участке	68:30:0002022:91; 68:30:0002022:221; 68:30:0000000:234
8.	Вид (виды) разрешенного использования	—
8.1.	Дополнительные сведения об использовании земельного участка	—
9.	Сведения о земельных участках (землях общего пользования, территории общего пользования), посредством которых обеспечивается доступ	Земли общего пользования
10.	Иные сведения	На местности границы данного земельных участков существуют более 15 лет, его границы в ходе проведения ККР установлены по фактическому пользованию без захвата земель общего пользования, с учетом привязки к смежным земельным участкам, границы которых ранее были установлены в системе координат МСК-68

4. Пояснения к сведениям об уточняемом земельном участке с кадастровым номером 68:30:0002022:11 :

1.	—

1. Сведения о характерных точках границ уточняемого земельного участка с кадастровым номером 68:30:0002022:14 :

Система координат МСК-68, зона 1 Зона № 1

Обозначение характерных точек границ	Координаты, м				Метод определения координат	Формулы, примененные для расчета средней квадратической погрешности определения координат характерных точек границ (Mt), с подставленными в такие формулы значениями и итоговые (вычисленные) значения Mt, м	Описание закрепления точки
	содержатся в Едином государственном реестре недвижимости		определены в результате выполнения комплексных кадастровых работ				
	X	Y	X	Y			
1	2	3	4	5	6	7	8
8824	133,47	76,31	—	—	Метод спутниковых геодезических измерений (определений)	0,10	—
8825	131,42	88,13	—	—			
8826	127,36	111,50	—	—			
50377	126,71	120,83	—	—			
50383	104,15	116,66	—	—			
50382	112,12	85,45	—	—			
50381	107,79	83,21	—	—			
8827	110,66	69,78	—	—			
н8828У	—	—	348 294,76	1 304 503,61		√(0,08^2 + 0,06^2) = 0,10	
н8829У	—	—	348 290,66	1 304 519,69			
н8830У	—	—	348 286,38	1 304 533,58			

1	2	3	4	5	6	7	8
н8831У	—	—	348 283,88	1 304 542,58	Метод спутниковых геодезических измерений (определений)	√(0,08^2 + 0,06^2) = 0,10	—
н50384 У	—	—	348 283,08	1 304 545,93			
н50391 У	—	—	348 259,49	1 304 538,07			
н50390 У	—	—	348 272,88	1 304 503,68			
н50389 У	—	—	348 271,35	1 304 502,55			
н8832У	—	—	348 273,91	1 304 497,06			
8824	133,47	76,31	—	—		0,10	

2. Сведения о частях границ уточняемого земельного участка с кадастровым номером 68:30:0002022:14 :

Обозначение части границ		Горизонтальное проложение (S), м	Описание прохождения части границ	Сведения о согласовании местоположения границ (согласовано/спорное)
от т.	до т.			
1	2	3	4	5
н8828У	н8829У	16,59	—	согласовано
н8829У	н8830У	14,53		
н8830У	н8831У	9,34		
н8831У	н50384У	3,44		
н50384У	н50391У	24,86		
н50391У	н50390У	36,90		
н50390У	н50389У	1,90		
н50389У	н8832У	6,06		
н8832У	н8828У	21,85		

3. Сведения о характеристиках уточняемого земельного участка с кадастровым номером 68:30:0002022:14 :

№ п/п	Наименование характеристики	Значение характеристики
1	2	3

1	2	3
1.	Адрес земельного участка	—
1.1.	Сведения о местоположении земельного участка (при отсутствии адреса) в структурированном в соответствии с федеральной информационной адресной системой виде	—
1.2.	Дополнительные сведения о местоположении земельного участка	—
2.	Площадь земельного участка ± величина погрешности определения (вычисления) площади (Р ± ΔР), м²	1 002 ± 11,00
3.	Формула, примененная для вычисления предельной погрешности определения площади земельного участка, с подставленными значениями и итоговые (вычисленные) значения	3,5*0,10*√(1 002) = 11
4.	Площадь земельного участка согласно сведениям Единого государственного реестра недвижимости (Ркад), м²	1 002,00
5.	Оценка расхождения Р и Ркад (Р - Ркад), м²	0
6.	Предельный минимальный и максимальный размеры земельного участка (Рмин и Рмакс), м²	Рмин = 200 Рмакс = 5 000
7.	Кадастровый или иной государственный учетный номер (инвентарный) здания, сооружения, объекта незавершенного строительства, расположенного на земельном участке	68:30:0002022:88
8.	Вид (виды) разрешенного использования	—
8.1.	Дополнительные сведения об использовании земельного участка	—
9.	Сведения о земельных участках (землях общего пользования, территории общего пользования), посредством которых обеспечивается доступ	Земли общего пользования
10.	Иные сведения	На местности границы данного земельных участков существуют более 15 лет, его границы в ходе проведения ККР установлены по фактическому пользованию без захвата земель общего пользования, с учетом привязки к смежным земельным участкам, границы которых ранее были установлены в системе координат МСК-68
4. Пояснения к сведениям об уточняемом земельном участке с кадастровым номером		68:30:0002022:14 :
1.	—	

1. Сведения о характерных точках границ уточняемого земельного участка с кадастровым номером 68:30:0002022:15 :

Система координат МСК-68, зона 1 Зона № 1

Обозначение характерных точек границ	Координаты, м				Метод определения координат	Формулы, примененные для расчета средней квадратической погрешности определения координат характерных точек границ (Mt), с подставленными в такие формулы значениями и итоговые (вычисленные) значения Mt, м	Описание закрепления точки
	содержатся в Едином государственном реестре недвижимости		определены в результате выполнения комплексных кадастровых работ				
	X	Y	X	Y			
1	2	3	4	5	6	7	8
50377	126,71	120,83	—	—	Метод спутниковых геодезических измерений (определений)	0,10	—
50378	125,49	138,29	—	—			
50379	97,71	133,42	—	—			
50380	101,20	116,27	—	—			
50381	107,79	83,21	—	—			
50382	112,12	85,45	—	—			
50383	104,15	116,66	—	—			
н50384 У	—	—	348 283,08	1 304 545,93		√(0,08^2 + 0,06^2) = 0,10	
н50385 У	—	—	348 277,15	1 304 564,59			
н50386 У	—	—	348 262,27	1 304 559,94			
н50387 У	—	—	348 249,01	1 304 556,60			
н50388 У	—	—	348 257,72	1 304 535,16			

1	2	3	4	5	6	7	8
н50389 У	—	—	348 271,35	1 304 502,55	Метод спутниковых геодезических измерений (определений)	√(0,08^2 + 0,06^2) = 0,10	—
н50390 У	—	—	348 272,88	1 304 503,68			
н50391 У	—	—	348 259,49	1 304 538,07			
50377	126,71	120,83	—	—		0,10	

2. Сведения о частях границ уточняемого земельного участка с кадастровым номером 68:30:0002022:15 :

Обозначение части границ		Горизонтальное проложение (S), м	Описание прохождения части границ	Сведения о согласовании местоположения границ (согласовано/спорное)
от т.	до т.			
1	2	3	4	5
н50384У	н50385У	19,58	—	согласовано
н50385У	н50386У	15,59		
н50386У	н50387У	13,67		
н50387У	н50388У	23,14		
н50388У	н50389У	35,34		
н50389У	н50390У	1,90		
н50390У	н50391У	36,90		
н50391У	н50384У	24,86		

3. Сведения о характеристиках уточняемого земельного участка с кадастровым номером 68:30:0002022:15 :

№ п/п	Наименование характеристики	Значение характеристики
1	2	3
1.	Адрес земельного участка	—
1.1.	Сведения о местоположении земельного участка (при отсутствии адреса) в структурированном в соответствии с федеральной информационной адресной системой виде	—
1.2.	Дополнительные сведения о местоположении земельного участка	—
2.	Площадь земельного участка ± величина погрешности определения (вычисления) площади (Р ± ΔР), м²	654 ± 9,00

1	2	3
3.	Формула, примененная для вычисления предельной погрешности определения площади земельного участка, с подставленными значениями и итоговые (вычисленные) значения	3,5*0,10*√(654) = 9
4.	Площадь земельного участка согласно сведениям Единого государственного реестра недвижимости (Ркад), м²	600,00
5.	Оценка расхождения Р и Ркад (Р - Ркад), м²	54
6.	Предельный минимальный и максимальный размеры земельного участка (Рмин и Рмакс), м²	Рмин = 200 Рмакс = 5 000
7.	Кадастровый или иной государственный учетный номер (инвентарный) здания, сооружения, объекта незавершенного строительства, расположенного на земельном участке	68:30:0000000:609
8.	Вид (виды) разрешенного использования	—
8.1.	Дополнительные сведения об использовании земельного участка	—
9.	Сведения о земельных участках (землях общего пользования, территории общего пользования), посредством которых обеспечивается доступ	Земли общего пользования
10.	Иные сведения	На местности границы данного земельных участков существуют более 15 лет, его границы в ходе проведения ККР установлены по фактическому пользованию без захвата земель общего пользования, с учетом привязки к смежным земельным участкам, границы которых ранее были установлены в системе координат МСК-68

4. Пояснения к сведениям об уточняемом земельном участке с кадастровым номером 68:30:0002022:15 :

1.	—

1. Сведения о характерных точках границ уточняемого земельного участка с кадастровым номером 68:30:0002022:16 :

Система координат МСК-68, зона 1 Зона № 1

Обозначение характерных точек границ	Координаты, м				Метод определения координат	Формулы, примененные для расчета средней квадратической погрешности определения координат характерных точек границ (Mt), с подставленными в такие формулы значениями и итоговые (вычисленные) значения Mt, м	Описание закрепления точки
	содержатся в Едином государственном реестре недвижимости		определены в результате выполнения комплексных кадастровых работ				
	X	Y	X	Y			
1	2	3	4	5	6	7	8

1	2	3	4	5	6	7	8
8799	101,74	89,39	—	—	Метод спутниковых геодезических измерений (определений)	0,10	—
8800	101,02	83,34	—	—			
8801	113,25	80,30	—	—			
8802	113,98	84,74	—	—			
8786	117,08	103,71	—	—			
8785	103,68	105,56	—	—			
н8803У	—	—	348 670,63	1 304 513,99		√(0,08^2 + 0,06^2) = 0,10	
н8804У	—	—	348 670,57	1 304 509,94			
н8805У	—	—	348 683,53	1 304 510,11			
н8806У	—	—	348 683,32	1 304 523,94			
н8807У	—	—	348 683,35	1 304 527,17			
н8808У	—	—	348 683,01	1 304 531,69			
н8795У	—	—	348 683,10	1 304 533,38			
н8794У	—	—	348 670,15	1 304 533,16			
8799	101,74	89,39	—	—		0,10	

2. Сведения о частях границ уточняемого земельного участка с кадастровым номером 68:30:0002022:16 :

Обозначение части границ		Горизонтальное проложение (S), м	Описание прохождения части границ	Сведения о согласовании местоположения границ (согласовано/спорное)
от т.	до т.			
1	2	3	4	5
н8803У	н8804У	4,05	—	согласовано

1	2	3	4	5
н8804У	н8805У	12,96	—	согласовано
н8805У	н8806У	13,83		
н8806У	н8807У	3,23		
н8807У	н8808У	4,53		
н8808У	н8795У	1,69		
н8795У	н8794У	12,95		
н8794У	н8803У	19,18		

3. Сведения о характеристиках уточняемого земельного участка с кадастровым номером 68:30:0002022:16 :

№ п/п	Наименование характеристики	Значение характеристики
1	2	3
1.	Адрес земельного участка	—
1.1.	Сведения о местоположении земельного участка (при отсутствии адреса) в структурированном в соответствии с федеральной информационной адресной системой виде	—
1.2.	Дополнительные сведения о местоположении земельного участка	—
2.	Площадь земельного участка ± величина погрешности определения (вычисления) площади (Р ± ΔР), м²	300 ± 6,00
3.	Формула, примененная для вычисления предельной погрешности определения площади земельного участка, с подставленными значениями и итоговые (вычисленные) значения	3,5*0,10*√(300) = 6
4.	Площадь земельного участка согласно сведениям Единого государственного реестра недвижимости (Ркад), м²	300,00
5.	Оценка расхождения Р и Ркад (Р - Ркад), м²	0
6.	Предельный минимальный и максимальный размеры земельного участка (Рмин и Рмакс), м²	Рмин = 200 Рмакс = 5 000
7.	Кадастровый или иной государственный учетный номер (инвентарный) здания, сооружения, объекта незавершенного строительства, расположенного на земельном участке	68:30:0002020:232
8.	Вид (виды) разрешенного использования	—
8.1.	Дополнительные сведения об использовании земельного участка	—
9.	Сведения о земельных участках (землях общего пользования, территории общего пользования), посредством которых обеспечивается доступ	Земли общего пользования

1	2	3
10.	Иные сведения	На местности границы данного земельных участков существуют более 15 лет, его границы в ходе проведения ККР установлены по фактическому пользованию без захвата земель общего пользования, с учетом привязки к смежным земельным участкам, границы которых ранее были установлены в системе координат МСК-68

4. Пояснения к сведениям об уточняемом земельном участке с кадастровым номером 68:30:0002022:16 :

1.	—

1. Сведения о характерных точках границ уточняемого земельного участка с кадастровым номером 68:30:0002022:17 :

Система координат МСК-68, зона 1 Зона № 1

Обозначение характерных точек границ	Координаты, м				Метод определения координат	Формулы, примененные для расчета средней квадратической погрешности определения координат характерных точек границ (Mt), с подставленными в такие формулы значениями и итоговые (вычисленные) значения Mt, м	Описание закрепления точки
	содержатся в Едином государственном реестре недвижимости		определены в результате выполнения комплексных кадастровых работ				
	X	Y	X	Y			
1	2	3	4	5	6	7	8
8779	134,07	193,85	—	—	Метод спутниковых геодезических измерений (определений)	0,10	—
8780	117,47	196,43	—	—			
8781	112,79	166,35	—	—			
8782	109,17	143,08	—	—			
8783	104,85	115,31	—	—			
8784	104,34	111,09	—	—			
8785	103,68	105,56	—	—			
8786	117,08	103,71	—	—			

1	2	3	4	5	6	7	8
8787	118,66	113,41	—	—	Метод спутниковых геодезических измерений (определений)	0,10	—
8788	125,46	148,90	—	—			
8789	128,34	163,95	—	—			
н8790У	—	—	348 670,50	1 304 626,50		√(0,08^2 + 0,06^2) = 0,10	
н8791У	—	—	348 669,84	1 304 596,18			
н8792У	—	—	348 669,36	1 304 547,01			
н8793У	—	—	348 669,51	1 304 541,66			
н8794У	—	—	348 670,15	1 304 533,16			
н8795У	—	—	348 683,10	1 304 533,38			
н8796У	—	—	348 683,48	1 304 540,47			
н8797У	—	—	348 684,81	1 304 575,32			
н8798У	—	—	348 686,56	1 304 624,21			
8779	134,07	193,85	—	—		0,10	

2. Сведения о частях границ уточняемого земельного участка с кадастровым номером 68:30:0002022:17 :

Обозначение части границ		Горизонтальное проложение (S), м	Описание прохождения части границ	Сведения о согласовании местоположения границ (согласовано/спорное)
от т.	до т.			
1	2	3	4	5
н8790У	н8791У	30,33	—	согласовано
н8791У	н8792У	49,17		
н8792У	н8793У	5,35		
н8793У	н8794У	8,52		
н8794У	н8795У	12,95		

1	2	3	4	5
н8795У	н8796У	7,10	—	согласовано
н8796У	н8797У	34,88		
н8797У	н8798У	48,92		
н8798У	н8790У	16,22		

3. Сведения о характеристиках уточняемого земельного участка с кадастровым номером 68:30:0002022:17 :

№ п/п	Наименование характеристики	Значение характеристики
1	2	3
1.	Адрес земельного участка	—
1.1.	Сведения о местоположении земельного участка (при отсутствии адреса) в структурированном в соответствии с федеральной информационной адресной системой виде	—
1.2.	Дополнительные сведения о местоположении земельного участка	—
2.	Площадь земельного участка ± величина погрешности определения (вычисления) площади (Р ± ΔР), м²	1 394 ± 13,00
3.	Формула, примененная для вычисления предельной погрешности определения площади земельного участка, с подставленными значениями и итоговые (вычисленные) значения	3,5*0,10*√(1 394) = 13
4.	Площадь земельного участка согласно сведениям Единого государственного реестра недвижимости (Ркад), м²	1 394,00
5.	Оценка расхождения Р и Ркад (Р - Ркад), м²	0
6.	Предельный минимальный и максимальный размеры земельного участка (Рмин и Рмакс), м²	Рмин = 200 Рмакс = 5 000
7.	Кадастровый или иной государственный учетный номер (инвентарный) здания, сооружения, объекта незавершенного строительства, расположенного на земельном участке	68:30:0002020:232
8.	Вид (виды) разрешенного использования	—
8.1.	Дополнительные сведения об использовании земельного участка	—
9.	Сведения о земельных участках (землях общего пользования, территории общего пользования), посредством которых обеспечивается доступ	Земли общего пользования

1	2	3
10.	Иные сведения	На местности границы данного земельных участков существуют более 15 лет, его границы в ходе проведения ККР установлены по фактическому пользованию без захвата земель общего пользования, с учетом привязки к смежным земельным участкам, границы которых ранее были установлены в системе координат МСК-68

4. Пояснения к сведениям об уточняемом земельном участке с кадастровым номером 68:30:0002022:17 :

1.	—

1. Сведения о характерных точках границ уточняемого земельного участка с кадастровым номером 68:30:0002022:18 :

Система координат МСК-68, зона 1 Зона № 1

Обозначение характерных точек границ	Координаты, м				Метод определения координат	Формулы, примененные для расчета средней квадратической погрешности определения координат характерных точек границ (Mt), с подставленными в такие формулы значениями и итоговые (вычисленные) значения Mt, м	Описание закрепления точки
	содержатся в Едином государственном реестре недвижимости		определены в результате выполнения комплексных кадастровых работ				
	X	Y	X	Y			
1	2	3	4	5	6	7	8
17579	73,40	34,17	—	—	Метод спутниковых геодезических измерений (определений)	0,10	—
17580	89,90	27,72	—	—			
17581	103,50	72,39	—	—			
17582	105,33	89,35	—	—			
17583	84,55	92,03	—	—			
н17584 У	—	—	348 240,72	1 304 698,15		√(0,08^2 + 0,06^2) = 0,10	
н17585 У	—	—	348 250,20	1 304 677,55			
н17586 У	—	—	348 260,45	1 304 648,97			

1	2	3	4	5	6	7	8
н17587 У	—	—	348 264,21	1 304 640,43	Метод спутниковых геодезических измерений (определений)	√(0,08^2 + 0,06^2) = 0,10	—
н17588 У	—	—	348 274,22	1 304 643,31			
н11294 У	—	—	348 282,65	1 304 646,95			
н11293 У	—	—	348 278,00	1 304 660,45			
н11292 У	—	—	348 273,68	1 304 673,44			
н11291 У	—	—	348 268,60	1 304 687,91			
н11290 У	—	—	348 268,24	1 304 687,76			
н11289 У	—	—	348 266,47	1 304 692,10			
н11288 У	—	—	348 260,12	1 304 707,93			
17579	73,40	34,17	—	—		0,10	

2. Сведения о частях границ уточняемого земельного участка с кадастровым номером 68:30:0002022:18 :

Обозначение части границ		Горизонтальное проложение (S), м	Описание прохождения части границ	Сведения о согласовании местоположения границ (согласовано/спорное)
от т.	до т.			
1	2	3	4	5
н17584У	н17585У	22,68	—	согласовано
н17585У	н17586У	30,36		
н17586У	н17587У	9,33		
н17587У	н17588У	10,42		
н17588У	н11294У	9,18		
н11294У	н11293У	14,28		
н11293У	н11292У	13,69		
н11292У	н11291У	15,34		
н11291У	н11290У	0,39		
н11290У	н11289У	4,69		

1	2	3	4	5
н11289У	н11288У	17,06	—	согласовано
н11288У	н17584У	21,73		

3. Сведения о характеристиках уточняемого земельного участка с кадастровым номером 68:30:0002022:18 :

№ п/п	Наименование характеристики	Значение характеристики
1	2	3
1.	Адрес земельного участка	—
1.1.	Сведения о местоположении земельного участка (при отсутствии адреса) в структурированном в соответствии с федеральной информационной адресной системой виде	—
1.2.	Дополнительные сведения о местоположении земельного участка	—
2.	Площадь земельного участка ± величина погрешности определения (вычисления) площади (Р ± ΔР), м²	1 325 ± 13,00
3.	Формула, примененная для вычисления предельной погрешности определения площади земельного участка, с подставленными значениями и итоговые (вычисленные) значения	3,5*0,10*√(1 325) = 13
4.	Площадь земельного участка согласно сведениям Единого государственного реестра недвижимости (Ркад), м²	1 249,00
5.	Оценка расхождения Р и Ркад (Р - Ркад), м²	76
6.	Предельный минимальный и максимальный размеры земельного участка (Рмин и Рмакс), м²	Рмин = 200 Рмакс = 5 000
7.	Кадастровый или иной государственный учетный номер (инвентарный) здания, сооружения, объекта незавершенного строительства, расположенного на земельном участке	68:30:0002022:82
8.	Вид (виды) разрешенного использования	—
8.1.	Дополнительные сведения об использовании земельного участка	—
9.	Сведения о земельных участках (землях общего пользования, территории общего пользования), посредством которых обеспечивается доступ	Земли общего пользования
10.	Иные сведения	На местности границы данного земельных участков существуют более 15 лет, его границы в ходе проведения ККР установлены по фактическому пользованию без захвата земель общего пользования, с учетом привязки к смежным земельным участкам, границы которых ранее были установлены в системе координат МСК-68

4. Пояснения к сведениям об уточняемом земельном участке с кадастровым номером 68:30:0002022:18 :

1.	—

1. Сведения о характерных точках границ уточняемого земельного участка с кадастровым номером 68:30:0002022:19 :

Система координат МСК-68, зона 1 Зона № 1

Обозначение характерных точек границ	Координаты, м				Метод определения координат	Формулы, примененные для расчета средней квадратической погрешности определения координат характерных точек границ (Mt), с подставленными в такие формулы значениями и итоговые (вычисленные) значения Mt, м	Описание закрепления точки
	содержатся в Едином государственном реестре недвижимости		определены в результате выполнения комплексных кадастровых работ				
	X	Y	X	Y			
1	2	3	4	5	6	7	8
17561	1 003,85	1 072,89	—	—	Метод спутниковых геодезических измерений (определений)	0,10	—
17562	993,82	1 002,71	—	—			
17563	993,38	999,63	—	—			
17564	1 012,32	987,92	—	—			
17565	1 014,48	1 001,86	—	—			
17566	1 026,41	1 078,84	—	—			
17567	1 015,99	1 087,13	—	—			
17568	1 013,72	1 071,29	—	—			
н12227 У	—	—	348 655,05	1 304 638,82		√(0,08^2 + 0,06^2) = 0,10	
н12226 У	—	—	348 654,34	1 304 652,91			
н12225 У	—	—	348 650,86	1 304 721,90			

1	2	3	4	5	6	7	8
н17569 У	—	—	348 626,44	1 304 719,61	Метод спутниковых геодезических измерений (определений)	√(0,08^2 + 0,06^2) = 0,10	—
н17570 У	—	—	348 626,69	1 304 714,19			
н17571 У	—	—	348 627,19	1 304 703,16			
н17572 У	—	—	348 630,45	1 304 683,03			
н17573 У	—	—	348 631,67	1 304 674,78			
н17574 У	—	—	348 633,28	1 304 653,64			
н17575 У	—	—	348 633,50	1 304 650,73			
н17576 У	—	—	348 634,04	1 304 646,56			
н17577 У	—	—	348 639,98	1 304 643,19			
н17578 У	—	—	348 650,05	1 304 639,39			
17561	1 003,85	1 072,89	—	—		0,10	

2. Сведения о частях границ уточняемого земельного участка с кадастровым номером 68:30:0002022:19 :

Обозначение части границ		Горизонтальное проложение (S), м	Описание прохождения части границ	Сведения о согласовании местоположения границ (согласовано/спорное)
от т.	до т.			
1	2	3	4	5
н12227У	н12226У	14,11	—	согласовано
н12226У	н12225У	69,08		
н12225У	н17569У	24,53		
н17569У	н17570У	5,43		
н17570У	н17571У	11,04		
н17571У	н17572У	20,39		
н17572У	н17573У	8,34		
н17573У	н17574У	21,20		
н17574У	н17575У	2,92		

1	2	3	4	5
н17575У	н17576У	4,20	—	согласовано
н17576У	н17577У	6,83		
н17577У	н17578У	10,76		
н17578У	н12227У	5,03		

3. Сведения о характеристиках уточняемого земельного участка с кадастровым номером 68:30:0002022:19 :

№ п/п	Наименование характеристики	Значение характеристики
1	2	3
1.	Адрес земельного участка	—
1.1.	Сведения о местоположении земельного участка (при отсутствии адреса) в структурированном в соответствии с федеральной информационной адресной системой виде	—
1.2.	Дополнительные сведения о местоположении земельного участка	—
2.	Площадь земельного участка ± величина погрешности определения (вычисления) площади (Р ± ΔР), м²	1 783 ± 15,00
3.	Формула, примененная для вычисления предельной погрешности определения площади земельного участка, с подставленными значениями и итоговые (вычисленные) значения	3,5*0,10*√(1 783) = 15
4.	Площадь земельного участка согласно сведениям Единого государственного реестра недвижимости (Ркад), м²	1 783,00
5.	Оценка расхождения Р и Ркад (Р - Ркад), м²	0
6.	Предельный минимальный и максимальный размеры земельного участка (Рмин и Рмакс), м²	Рмин = 200 Рмакс = 5 000
7.	Кадастровый или иной государственный учетный номер (инвентарный) здания, сооружения, объекта незавершенного строительства, расположенного на земельном участке	68:30:0002022:68; 68:30:0000000:340
8.	Вид (виды) разрешенного использования	—
8.1.	Дополнительные сведения об использовании земельного участка	—
9.	Сведения о земельных участках (землях общего пользования, территории общего пользования), посредством которых обеспечивается доступ	Земли общего пользования

1	2	3
10.	Иные сведения	На местности границы данного земельных участков существуют более 15 лет, его границы в ходе проведения ККР установлены по фактическому пользованию без захвата земель общего пользования, с учетом привязки к смежным земельным участкам, границы которых ранее были установлены в системе координат МСК-68

4. Пояснения к сведениям об уточняемом земельном участке с кадастровым номером 68:30:0002022:19 :

1.	—

1. Сведения о характерных точках границ уточняемого земельного участка с кадастровым номером 68:30:0002022:20 :

Система координат МСК-68, зона 1 Зона № 1

Обозначение характерных точек границ	Координаты, м				Метод определения координат	Формулы, примененные для расчета средней квадратической погрешности определения координат характерных точек границ (Mt), с подставленными в такие формулы значениями и итоговые (вычисленные) значения Mt, м	Описание закрепления точки
	содержатся в Едином государственном реестре недвижимости		определены в результате выполнения комплексных кадастровых работ				
	X	Y	X	Y			
1	2	3	4	5	6	7	8
17544	90,42	96,01	—	—	Метод спутниковых геодезических измерений (определений)	0,10	—
17545	96,29	87,92	—	—			
17546	102,07	89,30	—	—			
17547	115,26	108,67	—	—			
17548	114,07	109,56	—	—			
17549	150,82	175,34	—	—			
17550	143,21	185,05	—	—			
17551	103,25	117,65	—	—			

1	2	3	4	5	6	7	8
н17552 У	—	—	348 502,91	1 304 612,70	Метод спутниковых геодезических измерений (определений)	√(0,08^2 + 0,06^2) = 0,10	—
н17553 У	—	—	348 511,13	1 304 539,20			
н17554 У	—	—	348 511,33	1 304 527,71			
н17555 У	—	—	348 511,37	1 304 514,67			
н17556 У	—	—	348 511,10	1 304 509,13			
н17557 У	—	—	348 511,15	1 304 508,72			
н11313 У	—	—	348 520,95	1 304 508,51			
н11312 У	—	—	348 523,20	1 304 514,60			
н11311 У	—	—	348 526,30	1 304 527,71			
н11310 У	—	—	348 526,57	1 304 530,40			
н11315 У	—	—	348 523,41	1 304 530,54			
н11314 У	—	—	348 523,30	1 304 543,69			
н17558 У	—	—	348 522,77	1 304 547,03			
н17559 У	—	—	348 515,54	1 304 614,20			
17544	90,42	96,01	—	—		0,10	

2. Сведения о частях границ уточняемого земельного участка с кадастровым номером 68:30:0002022:20 :

Обозначение части границ		Горизонтальное проложение (S), м	Описание прохождения части границ	Сведения о согласовании местоположения границ (согласовано/спорное)
от т.	до т.			
1	2	3	4	5
н17552У	н17553У	73,96	—	согласовано

1	2	3	4	5
н17553У	н17554У	11,49	—	согласовано
н17554У	н17555У	13,04		
н17555У	н17556У	5,55		
н17556У	н17557У	0,41		
н17557У	н11313У	9,80		
н11313У	н11312У	6,49		
н11312У	н11311У	13,47		
н11311У	н11310У	2,70		
н11310У	н11315У	3,16		
н11315У	н11314У	13,15		
н11314У	н17558У	3,38		
н17558У	н17559У	67,56		
н17559У	н17552У	12,72		

3. Сведения о характеристиках уточняемого земельного участка с кадастровым номером 68:30:0002022:20 :

№ п/п	Наименование характеристики	Значение характеристики
1	2	3
1.	Адрес земельного участка	—
1.1.	Сведения о местоположении земельного участка (при отсутствии адреса) в структурированном в соответствии с федеральной информационной адресной системой виде	—
1.2.	Дополнительные сведения о местоположении земельного участка	—
2.	Площадь земельного участка ± величина погрешности определения (вычисления) площади (Р ± ΔР), м²	1 327 ± 13,00
3.	Формула, примененная для вычисления предельной погрешности определения площади земельного участка, с подставленными значениями и итоговые (вычисленные) значения	3,5*0,10*√(1 327) = 13
4.	Площадь земельного участка согласно сведениям Единого государственного реестра недвижимости (Ркад), м²	1 327,00
5.	Оценка расхождения Р и Ркад (Р - Ркад), м²	0
6.	Предельный минимальный и максимальный размеры земельного участка (Рмин и Рмакс), м²	Рмин = 200 Рмакс = 5 000

1	2	3
7.	Кадастровый или иной государственный учетный номер (инвентарный) здания, сооружения, объекта незавершенного строительства, расположенного на земельном участке	68:30:0002020:174
8.	Вид (виды) разрешенного использования	—
8.1.	Дополнительные сведения об использовании земельного участка	—
9.	Сведения о земельных участках (землях общего пользования, территории общего пользования), посредством которых обеспечивается доступ	Земли общего пользования
10.	Иные сведения	На местности границы данного земельных участков существуют более 15 лет, его границы в ходе проведения ККР установлены по фактическому пользованию без захвата земель общего пользования, с учетом привязки к смежным земельным участкам, границы которых ранее были установлены в системе координат МСК-68

4. Пояснения к сведениям об уточняемом земельном участке с кадастровым номером 68:30:0002022:20 :

1.	—

1. Сведения о характерных точках границ уточняемого земельного участка с кадастровым номером 68:30:0002022:23 :

Система координат МСК-68, зона 1 Зона № 1

Обозначение характерных точек границ	Координаты, м				Метод определения координат	Формулы, примененные для расчета средней квадратической погрешности определения координат характерных точек границ (Mt), с подставленными в такие формулы значениями и итоговые (вычисленные) значения Mt, м	Описание закрепления точки
	содержатся в Едином государственном реестре недвижимости		определены в результате выполнения комплексных кадастровых работ				
	X	Y	X	Y			
1	2	3	4	5	6	7	8
52361	348 249,41	1 304 647,38	348 249,41	1 304 647,38	Метод спутниковых геодезических измерений (определений)	0,10	—
52362	348 231,31	1 304 692,98	348 231,31	1 304 692,98			
52363	348 227,38	1 304 690,53	348 227,38	1 304 690,53			
52364	348 220,46	1 304 684,13	348 220,46	1 304 684,13			

1	2	3	4	5	6	7	8
52365	348 216,57	1 304 679,57	348 216,57	1 304 679,57	Метод спутниковых геодезических измерений (определений)	0,10	—
52366	348 215,83	1 304 677,69	348 215,83	1 304 677,69			
52367	348 214,52	1 304 652,63	348 214,52	1 304 652,63			
52368	348 218,94	1 304 637,77	348 218,94	1 304 637,77			
52361	348 249,41	1 304 647,38	348 249,41	1 304 647,38			

2. Сведения о частях границ уточняемого земельного участка с кадастровым номером 68:30:0002022:23 :

Обозначение части границ		Горизонтальное проложение (S), м	Описание прохождения части границ	Сведения о согласовании местоположения границ (согласовано/спорное)
от т.	до т.			
1	2	3	4	5
52361	52362	49,06	—	согласовано
52362	52363	4,63		
52363	52364	9,43		
52364	52365	5,99		
52365	52366	2,02		
52366	52367	25,09		
52367	52368	15,50		
52368	52361	31,95		

3. Сведения о характеристиках уточняемого земельного участка с кадастровым номером 68:30:0002022:23 :

№ п/п	Наименование характеристики	Значение характеристики
1	2	3
1.	Адрес земельного участка	—
1.1.	Сведения о местоположении земельного участка (при отсутствии адреса) в структурированном в соответствии с федеральной информационной адресной системой виде	—
1.2.	Дополнительные сведения о местоположении земельного участка	—
2.	Площадь земельного участка ± величина погрешности определения (вычисления) площади (P ± ΔP), м²	1 200 ± 12,00

1	2	3
3.	Формула, примененная для вычисления предельной погрешности определения площади земельного участка, с подставленными значениями и итоговые (вычисленные) значения	3,5*0,10*√(1 200) = 12
4.	Площадь земельного участка согласно сведениям Единого государственного реестра недвижимости (Ркад), м²	1 200,00
5.	Оценка расхождения Р и Ркад (Р - Ркад), м²	0
6.	Предельный минимальный и максимальный размеры земельного участка (Рмин и Рмакс), м²	Рмин = 200 Рмакс = 5 000
7.	Кадастровый или иной государственный учетный номер (инвентарный) здания, сооружения, объекта незавершенного строительства, расположенного на земельном участке	—
8.	Вид (виды) разрешенного использования	—
8.1.	Дополнительные сведения об использовании земельного участка	—
9.	Сведения о земельных участках (землях общего пользования, территории общего пользования), посредством которых обеспечивается доступ	Земли общего пользования
10.	Иные сведения	—

4. Пояснения к сведениям об уточняемом земельном участке с кадастровым номером 68:30:0002022:23 :

1.	—

1. Сведения о характерных точках границ уточняемого земельного участка с кадастровым номером 68:30:0002022:24 :

Система координат МСК-68, зона 1 Зона № 1

Обозначение характерных точек границ	Координаты, м				Метод определения координат	Формулы, примененные для расчета средней квадратической погрешности определения координат характерных точек границ (Mt), с подставленными в такие формулы значениями и итоговые (вычисленные) значения Mt, м	Описание закрепления точки
	содержатся в Едином государственном реестре недвижимости		определены в результате выполнения комплексных кадастровых работ				
	X	Y	X	Y			
1	2	3	4	5	6	7	8
11276	89,69	69,00	—	—	Метод спутниковых геодезических измерений (определений)	0,10	—

1	2	3	4	5	6	7	8
11277	82,82	100,78	—	—	Метод спутниковых геодезических измерений (определений)	0,10	—
11278	65,50	94,04	—	—			
11279	70,45	77,55	—	—			
11280	78,01	45,79	—	—			
11281	81,33	31,83	—	—			
11282	82,61	26,46	—	—			
11283	98,53	30,18	—	—			
н11284 у	—	—	348 293,42	1 304 665,74		√(0,08^2 + 0,06^2) = 0,10	
н11285 у	—	—	348 285,96	1 304 686,36			
н11286 у	—	—	348 282,16	1 304 698,76			
н11287 у	—	—	348 276,17	1 304 715,56			
н11288 у	—	—	348 260,12	1 304 707,93			
н11289 у	—	—	348 266,47	1 304 692,10			
н11290 у	—	—	348 268,24	1 304 687,76			
н11291 у	—	—	348 268,60	1 304 687,91			
н11292 у	—	—	348 273,68	1 304 673,44			
н11293 у	—	—	348 278,00	1 304 660,45			

1	2	3	4	5	6	7	8
н11294 У	—	—	348 282,65	1 304 646,95	Метод спутниковых геодезических измерений (определений)	√(0,08^2 + 0,06^2) = 0,10	—
н11295 У	—	—	348 284,93	1 304 640,64			
н11296 У	—	—	348 300,61	1 304 646,44			
н11297 У	—	—	348 297,98	1 304 653,42			
11276	89,69	69,00	—	—		0,10	

2. Сведения о частях границ уточняемого земельного участка с кадастровым номером 68:30:0002022:24 :

Обозначение части границ		Горизонтальное проложение (S), м	Описание прохождения части границ	Сведения о согласовании местоположения границ (согласовано/спорное)
от т.	до т.			
1	2	3	4	5
н11284У	н11285У	21,93	—	согласовано
н11285У	н11286У	12,97		
н11286У	н11287У	17,84		
н11287У	н11288У	17,77		
н11288У	н11289У	17,06		
н11289У	н11290У	4,69		
н11290У	н11291У	0,39		
н11291У	н11292У	15,34		
н11292У	н11293У	13,69		
н11293У	н11294У	14,28		
н11294У	н11295У	6,71		
н11295У	н11296У	16,72		
н11296У	н11297У	7,46		
н11297У	н11284У	13,14		

3. Сведения о характеристиках уточняемого земельного участка с кадастровым номером 68:30:0002022:24 :

№ п/п	Наименование характеристики	Значение характеристики
1	2	3

1	2	3
1.	Адрес земельного участка	—
1.1.	Сведения о местоположении земельного участка (при отсутствии адреса) в структурированном в соответствии с федеральной информационной адресной системой виде	—
1.2.	Дополнительные сведения о местоположении земельного участка	—
2.	Площадь земельного участка ± величина погрешности определения (вычисления) площади (Р ± ΔР), м²	1 200 ± 12,00
3.	Формула, примененная для вычисления предельной погрешности определения площади земельного участка, с подставленными значениями и итоговые (вычисленные) значения	3,5*0,10*√(1 200) = 12
4.	Площадь земельного участка согласно сведениям Единого государственного реестра недвижимости (Ркад), м²	1 201,00
5.	Оценка расхождения Р и Ркад (Р - Ркад), м²	1
6.	Предельный минимальный и максимальный размеры земельного участка (Рмин и Рмакс), м²	Рмин = 200 Рмакс = 5 000
7.	Кадастровый или иной государственный учетный номер (инвентарный) здания, сооружения, объекта незавершенного строительства, расположенного на земельном участке	68:30:0002022:83
8.	Вид (виды) разрешенного использования	—
8.1.	Дополнительные сведения об использовании земельного участка	—
9.	Сведения о земельных участках (землях общего пользования, территории общего пользования), посредством которых обеспечивается доступ	Земли общего пользования
10.	Иные сведения	На местности границы данного земельных участков существуют более 15 лет, его границы в ходе проведения ККР установлены по фактическому пользованию без захвата земель общего пользования, с учетом привязки к смежным земельным участкам, границы которых ранее были установлены в системе координат МСК-68
4. Пояснения к сведениям об уточняемом земельном участке с кадастровым номером		68:30:0002022:24 :
1.	—	

1. Сведения о характерных точках границ уточняемого земельного участка с кадастровым номером 68:30:0002022:25 :

Система координат МСК-68, зона 1 Зона № 1

Обозначение характерных точек границ	Координаты, м				Метод определения координат	Формулы, примененные для расчета средней квадратической погрешности определения координат характерных точек границ (Mt), с подставленными в такие формулы значениями и итоговые (вычисленные) значения Mt, м	Описание закрепления точки
	содержатся в Едином государственном реестре недвижимости		определены в результате выполнения комплексных кадастровых работ				
	X	Y	X	Y			
1	2	3	4	5	6	7	8
11260	121,80	75,31	—	—	Метод спутниковых геодезических измерений (определений)	0,10	—
11261	134,08	28,01	—	—			
11262	147,13	30,66	—	—			
11263	144,72	55,78	—	—			
11240	145,26	55,89	—	—			
11249	140,41	78,83	—	—			
11248	139,71	89,87	—	—			
11247	137,84	96,80	—	—			
11246	133,34	115,81	—	—			
11264	116,38	109,81	—	—			
11265	116,01	108,23	—	—			
11266	120,07	92,56	—	—			

1	2	3	4	5	6	7	8
11267	119,47	92,41	—	—	Метод спутниковых геодезических измерений (определений)	0,10	—
н11268 У	—	—	348 317,84	1 304 696,16		√(0,08^2 + 0,06^2) = 0,10	
н50778 У	—	—	348 332,81	1 304 651,44			
н50777 У	—	—	348 333,67	1 304 648,86			
н52357 У	—	—	348 347,58	1 304 655,05			
н52356 У	—	—	348 345,07	1 304 669,03			
н11250 У	—	—	348 341,83	1 304 679,01			
н11259 У	—	—	348 334,37	1 304 701,55			
н11258 У	—	—	348 334,24	1 304 707,85			
н11257 У	—	—	348 332,74	1 304 713,40			
н11256 У	—	—	348 330,49	1 304 718,54			
н11255 У	—	—	348 324,27	1 304 737,30			
н11273 У	—	—	348 307,05	1 304 729,53			
н11274 У	—	—	348 313,59	1 304 712,59			
н11275 У	—	—	348 313,16	1 304 711,84			
11260	121,80	75,31	—	—		0,10	

2. Сведения о частях границ уточняемого земельного участка с кадастровым номером 68:30:0002022:25 :

Обозначение части границ		Горизонтальное проложение (S), м	Описание прохождения части границ	Сведения о согласовании местоположения границ (согласовано/спорное)
от т.	до т.			

1	2	3	4	5
н11268У	н50778У	47,16	—	согласовано
н50778У	н50777У	2,72		
н50777У	н52357У	15,23		
н52357У	н52356У	14,20		
н52356У	н11250У	10,49		
н11250У	н11259У	23,74		
н11259У	н11258У	6,30		
н11258У	н11257У	5,75		
н11257У	н11256У	5,61		
н11256У	н11255У	19,76		
н11255У	н11273У	18,89		
н11273У	н11274У	18,16		
н11274У	н11275У	0,86		
н11275У	н11268У	16,36		

3. Сведения о характеристиках уточняемого земельного участка с кадастровым номером 68:30:0002022:25 :

№ п/п	Наименование характеристики	Значение характеристики
1	2	3
1.	Адрес земельного участка	—
1.1.	Сведения о местоположении земельного участка (при отсутствии адреса) в структурированном в соответствии с федеральной информационной адресной системой виде	—
1.2.	Дополнительные сведения о местоположении земельного участка	—
2.	Площадь земельного участка ± величина погрешности определения (вычисления) площади (Р ± ΔР), м²	1 502 ± 14,00
3.	Формула, примененная для вычисления предельной погрешности определения площади земельного участка, с подставленными значениями и итоговые (вычисленные) значения	3,5*0,10*√(1 502) = 14
4.	Площадь земельного участка согласно сведениям Единого государственного реестра недвижимости (Ркад), м²	1 502,00
5.	Оценка расхождения Р и Ркад (Р - Ркад), м²	0
6.	Предельный минимальный и максимальный размеры земельного участка (Рмин и Рмакс), м²	Рмин = 200 Рмакс = 5 000

1	2	3
7.	Кадастровый или иной государственный учетный номер (инвентарный) здания, сооружения, объекта незавершенного строительства, расположенного на земельном участке	68:30:0002022:86
8.	Вид (виды) разрешенного использования	—
8.1.	Дополнительные сведения об использовании земельного участка	—
9.	Сведения о земельных участках (землях общего пользования, территории общего пользования), посредством которых обеспечивается доступ	Земли общего пользования
10.	Иные сведения	На местности границы данного земельных участков существуют более 15 лет, его границы в ходе проведения ККР установлены по фактическому пользованию без захвата земель общего пользования, с учетом привязки к смежным земельным участкам, границы которых ранее были установлены в системе координат МСК-68

4. Пояснения к сведениям об уточняемом земельном участке с кадастровым номером 68:30:0002022:25 :

1.	—

1. Сведения о характерных точках границ уточняемого земельного участка с кадастровым номером 68:30:0002022:26 :

Система координат МСК-68, зона 1 Зона № 1

Обозначение характерных точек границ	Координаты, м				Метод определения координат	Формулы, примененные для расчета средней квадратической погрешности определения координат характерных точек границ (Mt), с подставленными в такие формулы значениями и итоговые (вычисленные) значения Mt, м	Описание закрепления точки
	содержатся в Едином государственном реестре недвижимости		определены в результате выполнения комплексных кадастровых работ				
	X	Y	X	Y			
1	2	3	4	5	6	7	8
11240	145,26	55,89	—	—	Метод спутниковых геодезических измерений (определений)	0,10	—
11241	145,30	55,89	—	—			
11242	163,20	57,89	—	—			
11243	159,71	93,62	—	—			

1	2	3	4	5	6	7	8
11244	158,42	100,36	—	—	Метод спутниковых геодезических измерений (определений)	0,10	—
11245	153,77	121,19	—	—			
11246	133,34	115,81	—	—			
11247	137,84	96,80	—	—			
11248	139,71	89,87	—	—			
11249	140,41	78,83	—	—			
н11250 У	—	—	348 341,83	1 304 679,01		√(0,08^2 + 0,06^2) = 0,10	
н11251 У	—	—	348 360,24	1 304 683,86			
н11252 У	—	—	348 351,77	1 304 718,58			
н11253 У	—	—	348 349,75	1 304 725,14			
н11254 У	—	—	348 344,42	1 304 745,60			
н11255 У	—	—	348 324,27	1 304 737,30			
н11256 У	—	—	348 330,49	1 304 718,54			
н11257 У	—	—	348 332,74	1 304 713,40			
н11258 У	—	—	348 334,24	1 304 707,85			
н11259 У	—	—	348 334,37	1 304 701,55			
11240	145,26	55,89	—	—		0,10	

2. Сведения о частях границ уточняемого земельного участка с кадастровым номером 68:30:0002022:26 :

Обозначение части границ		Горизонтальное проложение (S), м	Описание прохождения части границ	Сведения о согласовании местоположения границ (согласовано/спорное)
от т.	до т.			
1	2	3	4	5
н11250У	н11251У	19,04	—	согласовано
н11251У	н11252У	35,74		
н11252У	н11253У	6,86		
н11253У	н11254У	21,14		
н11254У	н11255У	21,79		
н11255У	н11256У	19,76		
н11256У	н11257У	5,61		
н11257У	н11258У	5,75		
н11258У	н11259У	6,30		
н11259У	н11250У	23,74		

3. Сведения о характеристиках уточняемого земельного участка с кадастровым номером 68:30:0002022:26 :

№ п/п	Наименование характеристики	Значение характеристики
1	2	3
1.	Адрес земельного участка	—
1.1.	Сведения о местоположении земельного участка (при отсутствии адреса) в структурированном в соответствии с федеральной информационной адресной системой виде	—
1.2.	Дополнительные сведения о местоположении земельного участка	—
2.	Площадь земельного участка ± величина погрешности определения (вычисления) площади (Р ± ΔР), м²	1 266 ± 12,00
3.	Формула, примененная для вычисления предельной погрешности определения площади земельного участка, с подставленными значениями и итоговые (вычисленные) значения	3,5*0,10*√(1 266) = 12
4.	Площадь земельного участка согласно сведениям Единого государственного реестра недвижимости (Ркад), м²	1 266,00
5.	Оценка расхождения Р и Ркад (Р - Ркад), м²	0
6.	Предельный минимальный и максимальный размеры земельного участка (Рмин и Рмакс), м²	Рмин = 200 Рмакс = 5 000

1	2	3
7.	Кадастровый или иной государственный учетный номер (инвентарный) здания, сооружения, объекта незавершенного строительства, расположенного на земельном участке	68:30:0002022:87
8.	Вид (виды) разрешенного использования	—
8.1.	Дополнительные сведения об использовании земельного участка	—
9.	Сведения о земельных участках (землях общего пользования, территории общего пользования), посредством которых обеспечивается доступ	Земли общего пользования
10.	Иные сведения	На местности границы данного земельных участков существуют более 15 лет, его границы в ходе проведения ККР установлены по фактическому пользованию без захвата земель общего пользования, с учетом привязки к смежным земельным участкам, границы которых ранее были установлены в системе координат МСК-68

4. Пояснения к сведениям об уточняемом земельном участке с кадастровым номером 68:30:0002022:26 :

1.	—

1. Сведения о характерных точках границ уточняемого земельного участка с кадастровым номером 68:30:0002022:27 :

Система координат МСК-68, зона 1 Зона № 1

Обозначение характерных точек границ	Координаты, м				Метод определения координат	Формулы, примененные для расчета средней квадратической погрешности определения координат характерных точек границ (Mt), с подставленными в такие формулы значениями и итоговые (вычисленные) значения Mt, м	Описание закрепления точки
	содержатся в Едином государственном реестре недвижимости		определены в результате выполнения комплексных кадастровых работ				
	X	Y	X	Y			
1	2	3	4	5	6	7	8
16726	348 712,59	1 304 504,69	—	—	Метод спутниковых геодезических измерений (определений)	0,10	—
16727	348 712,62	1 304 510,73	—	—			
16728	348 713,04	1 304 534,96	—	—			
16729	348 713,13	1 304 541,00	—	—			

1	2	3	4	5	6	7	8
16730	348 714,38	1 304 559,00	—	—	Метод спутниковых геодезических измерений (определений)	0,10	—
16731	348 716,08	1 304 585,11	—	—			
16732	348 700,49	1 304 585,64	—	—			
16733	348 700,52	1 304 574,87	—	—			
16734	348 698,90	1 304 541,93	—	—			
16735	348 697,15	1 304 531,53	—	—			
16736	348 696,82	1 304 507,38	—	—			
н16737 у	—	—	348 712,29	1 304 504,60		√(0,08^2 + 0,06^2) = 0,10	
н16692 у	—	—	348 712,70	1 304 510,33			
н16691 у	—	—	348 713,16	1 304 537,99			
н16690 у	—	—	348 713,62	1 304 538,62			
н16689 у	—	—	348 713,80	1 304 542,97			
н16738 у	—	—	348 714,44	1 304 559,65			
н16739 у	—	—	348 715,60	1 304 566,67			
н16740 у	—	—	348 716,45	1 304 581,94			
н16741 у	—	—	348 700,50	1 304 582,81			
н14972 у	—	—	348 700,33	1 304 575,02			

1	2	3	4	5	6	7	8
н14971 У	—	—	348 699,83	1 304 560,32	Метод спутниковых геодезических измерений (определений)	√(0,08^2 + 0,06^2) = 0,10	—
н14970 У	—	—	348 698,59	1 304 539,87			
н14969 У	—	—	348 698,43	1 304 536,89			
н14968 У	—	—	348 697,42	1 304 530,88			
н14967 У	—	—	348 697,04	1 304 530,85			
н14966 У	—	—	348 697,01	1 304 528,43			
н14965 У	—	—	348 696,33	1 304 505,39			
16726	348 712,59	1 304 504,69	—	—		0,10	

2. Сведения о частях границ уточняемого земельного участка с кадастровым номером 68:30:0002022:27 :

Обозначение части границ		Горизонтальное проложение (S), м	Описание прохождения части границ	Сведения о согласовании местоположения границ (согласовано/спорное)
от т.	до т.			
1	2	3	4	5
н16737У	н16692У	5,74	—	согласовано
н16692У	н16691У	27,66		
н16691У	н16690У	0,78		
н16690У	н16689У	4,35		
н16689У	н16738У	16,69		
н16738У	н16739У	7,12		
н16739У	н16740У	15,29		
н16740У	н16741У	15,97		
н16741У	н14972У	7,79		
н14972У	н14971У	14,71		
н14971У	н14970У	20,49		
н14970У	н14969У	2,98		
н14969У	н14968У	6,09		
н14968У	н14967У	0,38		

1	2	3	4	5
н14967У	н14966У	2,42	—	согласовано
н14966У	н14965У	23,05		
н14965У	н16737У	15,98		

3. Сведения о характеристиках уточняемого земельного участка с кадастровым номером 68:30:0002022:27 :

№ п/п	Наименование характеристики	Значение характеристики
1	2	3
1.	Адрес земельного участка	—
1.1.	Сведения о местоположении земельного участка (при отсутствии адреса) в структурированном в соответствии с федеральной информационной адресной системой виде	—
1.2.	Дополнительные сведения о местоположении земельного участка	—
2.	Площадь земельного участка ± величина погрешности определения (вычисления) площади (Р ± ΔР), м²	1 200 ± 12,00
3.	Формула, примененная для вычисления предельной погрешности определения площади земельного участка, с подставленными значениями и итоговые (вычисленные) значения	3,5*0,10*√(1 200) = 12
4.	Площадь земельного участка согласно сведениям Единого государственного реестра недвижимости (Ркад), м²	1 200,00
5.	Оценка расхождения Р и Ркад (Р - Ркад), м²	0
6.	Предельный минимальный и максимальный размеры земельного участка (Рмин и Рмакс), м²	Рмин = 200 Рмакс = 5 000
7.	Кадастровый или иной государственный учетный номер (инвентарный) здания, сооружения, объекта незавершенного строительства, расположенного на земельном участке	68:30:0002020:55; 68:30:0000000:234
8.	Вид (виды) разрешенного использования	—
8.1.	Дополнительные сведения об использовании земельного участка	—
9.	Сведения о земельных участках (землях общего пользования, территории общего пользования), посредством которых обеспечивается доступ	Земли общего пользования
10.	Иные сведения	На местности границы данного земельных участков существуют более 15 лет, его границы в ходе проведения ККР установлены по фактическому пользованию без захвата земель общего пользования, с учетом привязки к смежным земельным участкам, границы которых ранее были установлены в системе координат МСК-68

4. Пояснения к сведениям об уточняемом земельном участке с кадастровым номером 68:30:0002022:27 :

1.	—

1. Сведения о характерных точках границ уточняемого земельного участка с кадастровым номером 68:30:0002022:29 :

Система координат МСК-68, зона 1 Зона № 1

Обозначение характерных точек границ	Координаты, м				Метод определения координат	Формулы, примененные для расчета средней квадратической погрешности определения координат характерных точек границ (Mt), с подставленными в такие формулы значениями и итоговые (вычисленные) значения Mt, м	Описание закрепления точки
	содержатся в Едином государственном реестре недвижимости		определены в результате выполнения комплексных кадастровых работ				
	X	Y	X	Y			
1	2	3	4	5	6	7	8
46974	348 656,59	1 304 515,78	—	—	Метод спутниковых геодезических измерений (определений)	0,10	—
46975	348 656,69	1 304 516,78	—	—			
46976	348 657,35	1 304 522,95	—	—			
46977	348 658,01	1 304 526,31	—	—			
46978	348 659,84	1 304 526,11	—	—			
46979	348 660,78	1 304 539,57	—	—			
46980	348 660,84	1 304 543,30	—	—			
46981	348 661,03	1 304 549,31	—	—			
46982	348 663,48	1 304 625,88	—	—			
46983	348 663,60	1 304 633,30	—	—			
46984	348 655,50	1 304 633,56	—	—			

1	2	3	4	5	6	7	8
46985	348 653,80	1 304 603,35	—	—	Метод спутниковых геодезических измерений (определений)	0,10	—
46986	348 650,71	1 304 539,93	—	—			
46987	348 649,21	1 304 540,00	—	—			
46988	348 649,22	1 304 535,86	—	—			
46989	348 648,98	1 304 520,73	—	—			
46990	348 648,92	1 304 516,00	—	—			
н8891У	—	—	348 656,32	1 304 513,72		√(0,08^2 + 0,06^2) = 0,10	
н8897У	—	—	348 657,12	1 304 524,47			
н8896У	—	—	348 658,79	1 304 524,38			
н8895У	—	—	348 659,90	1 304 534,69			
н8894У	—	—	348 660,46	1 304 545,77			
н8893У	—	—	348 661,04	1 304 566,41			
н8892У	—	—	348 664,15	1 304 621,49			
н46991 У	—	—	348 664,78	1 304 632,52			
н46992 У	—	—	348 655,07	1 304 633,27			
н16724 У	—	—	348 654,55	1 304 610,28			
н16723 У	—	—	348 654,37	1 304 602,36			

1	2	3	4	5	6	7	8
н16722 У	—	—	348 651,14	1 304 548,31	Метод спутниковых геодезических измерений (определений)	√(0,08^2 + 0,06^2) = 0,10	—
н16721 У	—	—	348 650,19	1 304 548,45			
н16720 У	—	—	348 649,46	1 304 541,45			
н16719 У	—	—	348 649,13	1 304 534,54			
н16718 У	—	—	348 648,82	1 304 526,82			
н16717 У	—	—	348 648,72	1 304 513,94			
46974	348 656,59	1 304 515,78	—	—		0,10	

2. Сведения о частях границ уточняемого земельного участка с кадастровым номером 68:30:0002022:29 :

Обозначение части границ		Горизонтальное проложение (S), м	Описание прохождения части границ	Сведения о согласовании местоположения границ (согласовано/спорное)
от т.	до т.			
1	2	3	4	5
н8891У	н8897У	10,78	—	согласовано
н8897У	н8896У	1,67		
н8896У	н8895У	10,37		
н8895У	н8894У	11,09		
н8894У	н8893У	20,65		
н8893У	н8892У	55,17		
н8892У	н46991У	11,05		
н46991У	н46992У	9,74		
н46992У	н16724У	23,00		
н16724У	н16723У	7,92		
н16723У	н16722У	54,15		
н16722У	н16721У	0,96		
н16721У	н16720У	7,04		
н16720У	н16719У	6,92		
н16719У	н16718У	7,73		
н16718У	н16717У	12,88		

1	2	3	4	5
н16717У	н8891У	7,60	—	согласовано

3. Сведения о характеристиках уточняемого земельного участка с кадастровым номером 68:30:0002022:29 :

№ п/п	Наименование характеристики	Значение характеристики
1	2	3
1.	Адрес земельного участка	—
1.1.	Сведения о местоположении земельного участка (при отсутствии адреса) в структурированном в соответствии с федеральной информационной адресной системой виде	—
1.2.	Дополнительные сведения о местоположении земельного участка	—
2.	Площадь земельного участка ± величина погрешности определения (вычисления) площади (Р ± ΔР), м²	1 098 ± 12,00
3.	Формула, примененная для вычисления предельной погрешности определения площади земельного участка, с подставленными значениями и итоговые (вычисленные) значения	3,5*0,10*√(1 098) = 12
4.	Площадь земельного участка согласно сведениям Единого государственного реестра недвижимости (Ркад), м²	1 098,00
5.	Оценка расхождения Р и Ркад (Р - Ркад), м²	0
6.	Предельный минимальный и максимальный размеры земельного участка (Рмин и Рмакс), м²	Рмин = 200 Рмакс = 5 000
7.	Кадастровый или иной государственный учетный номер (инвентарный) здания, сооружения, объекта незавершенного строительства, расположенного на земельном участке	68:30:0002020:58
8.	Вид (виды) разрешенного использования	—
8.1.	Дополнительные сведения об использовании земельного участка	—
9.	Сведения о земельных участках (землях общего пользования, территории общего пользования), посредством которых обеспечивается доступ	Земли общего пользования
10.	Иные сведения	На местности границы данного земельных участков существуют более 15 лет, его границы в ходе проведения ККР установлены по фактическому пользованию без захвата земель общего пользования, с учетом привязки к смежным земельным участкам, границы которых ранее были установлены в системе координат МСК-68

4. Пояснения к сведениям об уточняемом земельном участке с кадастровым номером 68:30:0002022:29 :

1.	—

1. Сведения о характерных точках границ уточняемого земельного участка с кадастровым номером 68:30:0002022:30 :

Система координат МСК-68, зона 1 Зона № 1

Обозначение характерных точек границ	Координаты, м				Метод определения координат	Формулы, примененные для расчета средней квадратической погрешности определения координат характерных точек границ (Mt), с подставленными в такие формулы значениями и итоговые (вычисленные) значения Mt, м	Описание закрепления точки
	содержатся в Едином государственном реестре недвижимости		определены в результате выполнения комплексных кадастровых работ				
	X	Y	X	Y			
1	2	3	4	5	6	7	8
16702	111,96	189,94	—	—	Метод спутниковых геодезических измерений (определений)	0,10	—
16703	90,20	111,01	—	—			
16704	88,97	105,44	—	—			
16705	105,97	101,68	—	—			
16706	107,07	106,28	—	—			
16707	110,64	120,98	—	—			
16708	111,55	125,02	—	—			
16709	112,99	124,62	—	—			
16710	129,99	185,80	—	—			
н16711 У	—	—	348 640,04	1 304 603,58		√(0,08^2 + 0,06^2) = 0,10	
н16712 У	—	—	348 636,29	1 304 574,09			
н16713 У	—	—	348 632,36	1 304 540,09			

1	2	3	4	5	6	7	8
н16714 У	—	—	348 632,23	1 304 532,17	Метод спутниковых геодезических измерений (определений)	√(0,08^2 + 0,06^2) = 0,10	—
н16715 У	—	—	348 631,71	1 304 519,94			
н16716 У	—	—	348 631,65	1 304 513,54			
н16717 У	—	—	348 648,72	1 304 513,94			
н16718 У	—	—	348 648,82	1 304 526,82			
н16719 У	—	—	348 649,13	1 304 534,54			
н16720 У	—	—	348 649,46	1 304 541,45			
н16721 У	—	—	348 650,19	1 304 548,45			
н16722 У	—	—	348 651,14	1 304 548,31			
н16723 У	—	—	348 654,37	1 304 602,36			
н16724 У	—	—	348 654,55	1 304 610,28			
н16725 У	—	—	348 639,35	1 304 610,90			
16702	111,96	189,94	—	—		0,10	

2. Сведения о частях границ уточняемого земельного участка с кадастровым номером 68:30:0002022:30 :

Обозначение части границ		Горизонтальное проложение (S), м	Описание прохождения части границ	Сведения о согласовании местоположения границ (согласовано/спорное)
от т.	до т.			
1	2	3	4	5
н16711У	н16712У	29,73	—	согласовано
н16712У	н16713У	34,23		
н16713У	н16714У	7,92		
н16714У	н16715У	12,24		
н16715У	н16716У	6,40		

1	2	3	4	5
н16716У	н16717У	17,07	—	согласовано
н16717У	н16718У	12,88		
н16718У	н16719У	7,73		
н16719У	н16720У	6,92		
н16720У	н16721У	7,04		
н16721У	н16722У	0,96		
н16722У	н16723У	54,15		
н16723У	н16724У	7,92		
н16724У	н16725У	15,21		
н16725У	н16711У	7,35		

3. Сведения о характеристиках уточняемого земельного участка с кадастровым номером 68:30:0002022:30 :

№ п/п	Наименование характеристики	Значение характеристики
1	2	3
1.	Адрес земельного участка	—
1.1.	Сведения о местоположении земельного участка (при отсутствии адреса) в структурированном в соответствии с федеральной информационной адресной системой виде	—
1.2.	Дополнительные сведения о местоположении земельного участка	—
2.	Площадь земельного участка ± величина погрешности определения (вычисления) площади (Р ± ΔР), м²	1 584 ± 14,00
3.	Формула, примененная для вычисления предельной погрешности определения площади земельного участка, с подставленными значениями и итоговые (вычисленные) значения	3,5*0,10*√(1 584) = 14
4.	Площадь земельного участка согласно сведениям Единого государственного реестра недвижимости (Ркад), м²	1 584,00
5.	Оценка расхождения Р и Ркад (Р - Ркад), м²	0
6.	Предельный минимальный и максимальный размеры земельного участка (Рмин и Рмакс), м²	Рмин = 200 Рмакс = 5 000
7.	Кадастровый или иной государственный учетный номер (инвентарный) здания, сооружения, объекта незавершенного строительства, расположенного на земельном участке	68:30:0002020:234
8.	Вид (виды) разрешенного использования	—
8.1.	Дополнительные сведения об использовании земельного участка	—

1	2	3
9.	Сведения о земельных участках (землях общего пользования, территории общего пользования), посредством которых обеспечивается доступ	Земли общего пользования
10.	Иные сведения	На местности границы данного земельных участков существуют более 15 лет, его границы в ходе проведения ККР установлены по фактическому пользованию без захвата земель общего пользования, с учетом привязки к смежным земельным участкам, границы которых ранее были установлены в системе координат МСК-68

4. Пояснения к сведениям об уточняемом земельном участке с кадастровым номером 68:30:0002022:30 :

1.	—

1. Сведения о характерных точках границ уточняемого земельного участка с кадастровым номером 68:30:0002022:31 :

Система координат МСК-68, зона 1 Зона № 1

Обозначение характерных точек границ	Координаты, м				Метод определения координат	Формулы, примененные для расчета средней квадратической погрешности определения координат характерных точек границ (Mt), с подставленными в такие формулы значениями и итоговые (вычисленные) значения Mt, м	Описание закрепления точки
	содержатся в Едином государственном реестре недвижимости		определены в результате выполнения комплексных кадастровых работ				
	X	Y	X	Y			
1	2	3	4	5	6	7	8
46993	348 631,05	1 304 516,58	—	—	Метод спутниковых геодезических измерений (определений)	0,10	—
46994	348 631,19	1 304 522,28	—	—			
46995	348 631,46	1 304 532,87	—	—			
46996	348 631,84	1 304 540,05	—	—			
46997	348 635,24	1 304 568,01	—	—			
46998	348 639,52	1 304 605,92	—	—			
46999	348 637,99	1 304 622,32	—	—			

1	2	3	4	5	6	7	8
47000	348 634,74	1 304 642,30	—	—	Метод спутниковых геодезических измерений (определений)	0,10	—
47001	348 620,70	1 304 641,29	—	—			
47002	348 626,31	1 304 585,52	—	—			
47003	348 624,35	1 304 564,10	—	—			
47004	348 619,90	1 304 540,01	—	—			
47005	348 619,45	1 304 532,46	—	—			
47006	348 618,50	1 304 516,57	—	—			
н16716 У	—	—	348 631,65	1 304 513,54		√(0,08^2 + 0,06^2) = 0,10	
н16715 У	—	—	348 631,71	1 304 519,94			
н16714 У	—	—	348 632,23	1 304 532,17			
н16713 У	—	—	348 632,36	1 304 540,09			
н16712 У	—	—	348 636,29	1 304 574,09			
н16711 У	—	—	348 640,04	1 304 603,58			
н16725 У	—	—	348 639,35	1 304 610,90			
н47007 У	—	—	348 638,51	1 304 619,98			
н47008 У	—	—	348 635,88	1 304 636,10			
н47009 У	—	—	348 621,53	1 304 635,07			

1	2	3	4	5	6	7	8
н8914У	—	—	348 624,43	1 304 599,94	Метод спутниковых геодезических измерений (определений)	√(0,08^2 + 0,06^2) = 0,10	—
н8913У	—	—	348 625,87	1 304 582,39			
н8912У	—	—	348 624,23	1 304 564,56			
н8911У	—	—	348 620,89	1 304 544,77			
н8910У	—	—	348 619,52	1 304 524,09			
н8909У	—	—	348 619,02	1 304 514,23			
46993	348 631,05	1 304 516,58	—	—		0,10	

2. Сведения о частях границ уточняемого земельного участка с кадастровым номером 68:30:0002022:31 :

Обозначение части границ		Горизонтальное проложение (S), м	Описание прохождения части границ	Сведения о согласовании местоположения границ (согласовано/спорное)
от т.	до т.			
1	2	3	4	5
н16716У	н16715У	6,40	—	согласовано
н16715У	н16714У	12,24		
н16714У	н16713У	7,92		
н16713У	н16712У	34,23		
н16712У	н16711У	29,73		
н16711У	н16725У	7,35		
н16725У	н47007У	9,12		
н47007У	н47008У	16,33		
н47008У	н47009У	14,39		
н47009У	н8914У	35,25		
н8914У	н8913У	17,61		
н8913У	н8912У	17,91		
н8912У	н8911У	20,07		
н8911У	н8910У	20,73		
н8910У	н8909У	9,87		
н8909У	н16716У	12,65		

3. Сведения о характеристиках уточняемого земельного участка с кадастровым номером		68:30:0002022:31 :
№ п/п	Наименование характеристики	Значение характеристики
1	2	3
1.	Адрес земельного участка	—
1.1.	Сведения о местоположении земельного участка (при отсутствии адреса) в структурированном в соответствии с федеральной информационной адресной системой виде	—
1.2.	Дополнительные сведения о местоположении земельного участка	—
2.	Площадь земельного участка ± величина погрешности определения (вычисления) площади (Р ± ΔР), м²	1 589 ± 14,00
3.	Формула, примененная для вычисления предельной погрешности определения площади земельного участка, с подставленными значениями и итоговые (вычисленные) значения	3,5*0,10*√(1 589) = 14
4.	Площадь земельного участка согласно сведениям Единого государственного реестра недвижимости (Ркад), м²	1 589,00
5.	Оценка расхождения Р и Ркад (Р - Ркад), м²	0
6.	Предельный минимальный и максимальный размеры земельного участка (Рмин и Рмакс), м²	Рмин = 200 Рмакс = 5 000
7.	Кадастровый или иной государственный учетный номер (инвентарный) здания, сооружения, объекта незавершенного строительства, расположенного на земельном участке	68:30:0002020:60
8.	Вид (виды) разрешенного использования	—
8.1.	Дополнительные сведения об использовании земельного участка	—
9.	Сведения о земельных участках (землях общего пользования, территории общего пользования), посредством которых обеспечивается доступ	Земли общего пользования
10.	Иные сведения	На местности границы данного земельных участков существуют более 15 лет, его границы в ходе проведения ККР установлены по фактическому пользованию без захвата земель общего пользования, с учетом привязки к смежным земельным участкам, границы которых ранее были установлены в системе координат МСК-68
4. Пояснения к сведениям об уточняемом земельном участке с кадастровым номером		68:30:0002022:31 :
1.	—	

1. Сведения о характерных точках границ уточняемого земельного участка с кадастровым номером 68:30:0002022:32 :

Система координат МСК-68, зона 1 Зона № 1

Обозначение характерных точек границ	Координаты, м				Метод определения координат	Формулы, примененные для расчета средней квадратической погрешности определения координат характерных точек границ (Mt), с подставленными в такие формулы значениями и итоговые (вычисленные) значения Mt, м	Описание закрепления точки
	содержатся в Едином государственном реестре недвижимости		определены в результате выполнения комплексных кадастровых работ				
	X	Y	X	Y			
1	2	3	4	5	6	7	8
47010	348 607,14	1 304 513,69	—	—	Метод спутниковых геодезических измерений (определений)	0,10	—
47011	348 607,14	1 304 524,19	—	—			
47012	348 608,14	1 304 524,19	—	—			
47013	348 609,72	1 304 547,08	—	—			
47014	348 611,21	1 304 565,26	—	—			
47015	348 610,57	1 304 586,63	—	—			
47016	348 606,44	1 304 626,82	—	—			
47017	348 590,46	1 304 625,76	—	—			
47018	348 594,72	1 304 556,17	—	—			
47019	348 596,39	1 304 533,74	—	—			
47020	348 597,09	1 304 513,80	—	—			
н8906У	—	—	348 606,82	1 304 515,26		√(0,08^2 + 0,06^2) = 0,10	

1	2	3	4	5	6	7	8
н8905У	—	—	348 607,00	1 304 525,76	Метод спутниковых геодезических измерений (определений)	√(0,08^2 + 0,06^2) = 0,10	—
н8904У	—	—	348 608,00	1 304 525,74			
н8903У	—	—	348 608,49	1 304 537,48			
н8902У	—	—	348 609,04	1 304 539,52			
н8901У	—	—	348 609,69	1 304 545,47			
н8900У	—	—	348 611,30	1 304 565,17			
н8899У	—	—	348 609,90	1 304 588,12			
н8898У	—	—	348 609,27	1 304 598,79			
н47021 У	—	—	348 607,46	1 304 629,39			
н47022 У	—	—	348 590,85	1 304 628,60			
н15942 У	—	—	348 593,99	1 304 573,30			
н15941 У	—	—	348 594,70	1 304 560,80			
н15940 У	—	—	348 595,83	1 304 538,01			
н15939 У	—	—	348 597,04	1 304 521,96			
н15938 У	—	—	348 596,77	1 304 515,54			
47010	348 607,14	1 304 513,69	—	—		0,10	

2. Сведения о частях границ уточняемого земельного участка с кадастровым номером 68:30:0002022:32 :

Обозначение части границ		Горизонтальное проложение (S), м	Описание прохождения части границ	Сведения о согласовании местоположения границ (согласовано/спорное)
от т.	до т.			

1	2	3	4	5
н8906У	н8905У	10,50	—	согласовано
н8905У	н8904У	1,00		
н8904У	н8903У	11,75		
н8903У	н8902У	2,11		
н8902У	н8901У	5,99		
н8901У	н8900У	19,77		
н8900У	н8899У	22,99		
н8899У	н8898У	10,69		
н8898У	н47021У	30,65		
н47021У	н47022У	16,63		
н47022У	н15942У	55,39		
н15942У	н15941У	12,52		
н15941У	н15940У	22,82		
н15940У	н15939У	16,10		
н15939У	н15938У	6,43		
н15938У	н8906У	10,05		

3. Сведения о характеристиках уточняемого земельного участка с кадастровым номером 68:30:0002022:32 :

№ п/п	Наименование характеристики	Значение характеристики
1	2	3
1.	Адрес земельного участка	—
1.1.	Сведения о местоположении земельного участка (при отсутствии адреса) в структурированном в соответствии с федеральной информационной адресной системой виде	—
1.2.	Дополнительные сведения о местоположении земельного участка	—
2.	Площадь земельного участка ± величина погрешности определения (вычисления) площади (Р ± ΔР), м²	1 726 ± 15,00
3.	Формула, примененная для вычисления предельной погрешности определения площади земельного участка, с подставленными значениями и итоговые (вычисленные) значения	3,5*0,10*√(1 726) = 15
4.	Площадь земельного участка согласно сведениям Единого государственного реестра недвижимости (Ркад), м²	1 726,00
5.	Оценка расхождения Р и Ркад (Р - Ркад), м²	0

1	2	3
6.	Предельный минимальный и максимальный размеры земельного участка (Рмин и Рмакс), м²	Рмин = 200 Рмакс = 5 000
7.	Кадастровый или иной государственный учетный номер (инвентарный) здания, сооружения, объекта незавершенного строительства, расположенного на земельном участке	68:30:0002020:168
8.	Вид (виды) разрешенного использования	—
8.1.	Дополнительные сведения об использовании земельного участка	—
9.	Сведения о земельных участках (землях общего пользования, территории общего пользования), посредством которых обеспечивается доступ	Земли общего пользования
10.	Иные сведения	На местности границы данного земельных участков существуют более 15 лет, его границы в ходе проведения ККР установлены по фактическому пользованию без захвата земель общего пользования, с учетом привязки к смежным земельным участкам, границы которых ранее были установлены в системе координат МСК-68

4. Пояснения к сведениям об уточняемом земельном участке с кадастровым номером 68:30:0002022:32 :

1.	—

1. Сведения о характерных точках границ уточняемого земельного участка с кадастровым номером 68:30:0002022:37 :

Система координат МСК-68, зона 1 Зона № 1

Обозначение характерных точек границ	Координаты, м				Метод определения координат	Формулы, примененные для расчета средней квадратической погрешности определения координат характерных точек границ (Mt), с подставленными в такие формулы значениями и итоговые (вычисленные) значения Mt, м	Описание закрепления точки
	содержатся в Едином государственном реестре недвижимости		определены в результате выполнения комплексных кадастровых работ				
	X	Y	X	Y			
1	2	3	4	5	6	7	8
47025	348 453,17	1 304 511,69	—	—	Метод спутниковых геодезических измерений (определений)	0,10	—
47026	348 448,52	1 304 548,72	—	—			
47027	348 436,74	1 304 591,90	—	—			

1	2	3	4	5	6	7	8
47028	348 432,10	1 304 602,08	—	—	Метод спутниковых геодезических измерений (определений)	0,10	—
47029	348 416,10	1 304 599,50	—	—			
47030	348 420,62	1 304 582,19	—	—			
47031	348 428,08	1 304 548,11	—	—			
47032	348 428,65	1 304 545,55	—	—			
47033	348 431,59	1 304 532,37	—	—			
47034	348 435,82	1 304 514,62	—	—			
47035	348 447,61	1 304 514,05	—	—			
47036	348 447,61	1 304 511,45	—	—			
н16700 У	—	—	348 453,17	1 304 509,78		√(0,08^2 + 0,06^2) = 0,10	
н16699 У	—	—	348 452,28	1 304 520,86			
н16698 У	—	—	348 450,89	1 304 532,96			
н16697 У	—	—	348 432,99	1 304 603,72			
н47037 У	—	—	348 427,57	1 304 602,90			
н47038 У	—	—	348 416,52	1 304 597,96			
н47039 У	—	—	348 421,00	1 304 580,03			
н47040 У	—	—	348 428,31	1 304 546,63			

1	2	3	4	5	6	7	8
н47041 У	—	—	348 428,67	1 304 543,99	Метод спутниковых геодезических измерений (определений)	√(0,08^2 + 0,06^2) = 0,10	—
н47042 У	—	—	348 431,41	1 304 530,79			
н47043 У	—	—	348 435,40	1 304 512,95			
н47044 У	—	—	348 447,73	1 304 513,20			
н47045 У	—	—	348 447,60	1 304 510,20			
47025	348 453,17	1 304 511,69	—	—		0,10	

2. Сведения о частях границ уточняемого земельного участка с кадастровым номером 68:30:0002022:37 :

Обозначение части границ		Горизонтальное проложение (S), м	Описание прохождения части границ	Сведения о согласовании местоположения границ (согласовано/спорное)
от т.	до т.			
1	2	3	4	5
н16700У	н16699У	11,12	—	согласовано
н16699У	н16698У	12,18		
н16698У	н16697У	72,99		
н16697У	н47037У	5,48		
н47037У	н47038У	12,10		
н47038У	н47039У	18,48		
н47039У	н47040У	34,19		
н47040У	н47041У	2,66		
н47041У	н47042У	13,48		
н47042У	н47043У	18,28		
н47043У	н47044У	12,33		
н47044У	н47045У	3,00		
н47045У	н16700У	5,59		

3. Сведения о характеристиках уточняемого земельного участка с кадастровым номером 68:30:0002022:37 :

№ п/п	Наименование характеристики	Значение характеристики
1	2	3

1	2	3
1.	Адрес земельного участка	—
1.1.	Сведения о местоположении земельного участка (при отсутствии адреса) в структурированном в соответствии с федеральной информационной адресной системой виде	—
1.2.	Дополнительные сведения о местоположении земельного участка	—
2.	Площадь земельного участка ± величина погрешности определения (вычисления) площади (Р ± ΔР), м²	1 661 ± 14,00
3.	Формула, примененная для вычисления предельной погрешности определения площади земельного участка, с подставленными значениями и итоговые (вычисленные) значения	3,5*0,10*√(1 661) = 14
4.	Площадь земельного участка согласно сведениям Единого государственного реестра недвижимости (Ркад), м²	1 661,00
5.	Оценка расхождения Р и Ркад (Р - Ркад), м²	0
6.	Предельный минимальный и максимальный размеры земельного участка (Рмин и Рмакс), м²	Рмин = 200 Рмакс = 5 000
7.	Кадастровый или иной государственный учетный номер (инвентарный) здания, сооружения, объекта незавершенного строительства, расположенного на земельном участке	68:30:0002020:415
8.	Вид (виды) разрешенного использования	—
8.1.	Дополнительные сведения об использовании земельного участка	—
9.	Сведения о земельных участках (землях общего пользования, территории общего пользования), посредством которых обеспечивается доступ	Земли общего пользования
10.	Иные сведения	На местности границы данного земельных участков существуют более 15 лет, его границы в ходе проведения ККР установлены по фактическому пользованию без захвата земель общего пользования, с учетом привязки к смежным земельным участкам, границы которых ранее были установлены в системе координат МСК-68
4. Пояснения к сведениям об уточняемом земельном участке с кадастровым номером		68:30:0002022:37 :
1.	—	

1. Сведения о характерных точках границ уточняемого земельного участка с кадастровым номером 68:30:0002022:38 :

Система координат МСК-68, зона 1 Зона № 1

Обозначение характерных точек границ	Координаты, м				Метод определения координат	Формулы, примененные для расчета средней квадратической погрешности определения координат характерных точек границ (Mt), с подставленными в такие формулы значениями и итоговые (вычисленные) значения Mt, м	Описание закрепления точки
	содержатся в Едином государственном реестре недвижимости		определены в результате выполнения комплексных кадастровых работ				
	X	Y	X	Y			
1	2	3	4	5	6	7	8
47034	348 435,82	1 304 514,62	—	—	Метод спутниковых геодезических измерений (определений)	0,10	—
47033	348 431,59	1 304 532,37	—	—			
47032	348 428,65	1 304 545,55	—	—			
47031	348 428,08	1 304 548,11	—	—			
47030	348 420,62	1 304 582,19	—	—			
47046	348 410,19	1 304 621,84	—	—			
47047	348 393,85	1 304 617,55	—	—			
47048	348 404,28	1 304 577,89	—	—			
47049	348 410,58	1 304 553,95	—	—			
47050	348 409,51	1 304 553,69	—	—			
47051	348 410,26	1 304 550,63	—	—			
47052	348 414,31	1 304 539,75	—	—			

1	2	3	4	5	6	7	8
47053	348 414,87	1 304 537,09	—	—	Метод спутниковых геодезических измерений (определений)	0,10	—
47054	348 420,64	1 304 512,72	—	—			
н47043 у	—	—	348 435,40	1 304 512,95		√(0,08^2 + 0,06^2) = 0,10	
н47042 у	—	—	348 431,41	1 304 530,79			
н47041 у	—	—	348 428,67	1 304 543,99			
н47040 у	—	—	348 428,31	1 304 546,63			
н47039 у	—	—	348 421,00	1 304 580,03			
н47038 у	—	—	348 416,52	1 304 597,96			
н47055 у	—	—	348 410,00	1 304 619,44			
н47056 у	—	—	348 394,67	1 304 616,10			
н47057 у	—	—	348 404,27	1 304 576,46			
н47058 у	—	—	348 410,77	1 304 552,99			
н47059 у	—	—	348 408,71	1 304 552,43			
н47060 у	—	—	348 409,64	1 304 548,91			
н47061 у	—	—	348 413,78	1 304 538,10			
н47062 у	—	—	348 420,26	1 304 511,23			
47034	348 435,82	1 304 514,62	—	—		0,10	

2. Сведения о частях границ уточняемого земельного участка с кадастровым номером 68:30:0002022:38 :

Обозначение части границ		Горизонтальное проложение (S), м	Описание прохождения части границ	Сведения о согласовании местоположения границ (согласовано/спорное)
от т.	до т.			
1	2	3	4	5
н47043У	н47042У	18,28	—	согласовано
н47042У	н47041У	13,48		
н47041У	н47040У	2,66		
н47040У	н47039У	34,19		
н47039У	н47038У	18,48		
н47038У	н47055У	22,45		
н47055У	н47056У	15,69		
н47056У	н47057У	40,79		
н47057У	н47058У	24,35		
н47058У	н47059У	2,13		
н47059У	н47060У	3,64		
н47060У	н47061У	11,58		
н47061У	н47062У	27,64		
н47062У	н47043У	15,24		

3. Сведения о характеристиках уточняемого земельного участка с кадастровым номером 68:30:0002022:38 :

№ п/п	Наименование характеристики	Значение характеристики
1	2	3
1.	Адрес земельного участка	—
1.1.	Сведения о местоположении земельного участка (при отсутствии адреса) в структурированном в соответствии с федеральной информационной адресной системой виде	—
1.2.	Дополнительные сведения о местоположении земельного участка	—
2.	Площадь земельного участка ± величина погрешности определения (вычисления) площади (Р ± ΔР), м²	1 775 ± 15,00
3.	Формула, примененная для вычисления предельной погрешности определения площади земельного участка, с подставленными значениями и итоговые (вычисленные) значения	3,5*0,10*√(1 775) = 15
4.	Площадь земельного участка согласно сведениям Единого государственного реестра недвижимости (Ркад), м²	1 775,00

1	2	3
5.	Оценка расхождения Р и Ркад (Р - Ркад), м²	0
6.	Предельный минимальный и максимальный размеры земельного участка (Рмин и Рмакс), м²	Рмин = 200 Рмакс = 5 000
7.	Кадастровый или иной государственный учетный номер (инвентарный) здания, сооружения, объекта незавершенного строительства, расположенного на земельном участке	68:30:0002020:356
8.	Вид (виды) разрешенного использования	—
8.1.	Дополнительные сведения об использовании земельного участка	—
9.	Сведения о земельных участках (землях общего пользования, территории общего пользования), посредством которых обеспечивается доступ	Земли общего пользования
10.	Иные сведения	На местности границы данного земельных участков существуют более 15 лет, его границы в ходе проведения ККР установлены по фактическому пользованию без захвата земель общего пользования, с учетом привязки к смежным земельным участкам, границы которых ранее были установлены в системе координат МСК-68

4. Пояснения к сведениям об уточняемом земельном участке с кадастровым номером 68:30:0002022:38 :

1.	—

1. Сведения о характерных точках границ уточняемого земельного участка с кадастровым номером 68:30:0002022:40 :

Система координат МСК-68, зона 1 Зона № 1

Обозначение характерных точек границ	Координаты, м				Метод определения координат	Формулы, примененные для расчета средней квадратической погрешности определения координат характерных точек границ (Mt), с подставленными в такие формулы значениями и итоговые (вычисленные) значения Mt, м	Описание закрепления точки
	содержатся в Едином государственном реестре недвижимости		определены в результате выполнения комплексных кадастровых работ				
	X	Y	X	Y			
1	2	3	4	5	6	7	8
14165	79,86	84,54	—	—	Метод спутниковых геодезических измерений (определений)	0,10	—
14166	90,85	84,02	—	—			
14167	90,77	82,32	—	—			

1	2	3	4	5	6	7	8
14168	98,67	82,15	—	—	Метод спутниковых геодезических измерений (определений)	0,10	—
14169	98,77	84,25	—	—			
14170	103,41	84,27	—	—			
14171	102,73	157,86	—	—			
14172	78,94	157,31	—	—			
14173	79,37	108,20	—	—			
14174	80,39	96,41	—	—			
н14148 У	—	—	348 353,87	1 304 565,79		√(0,08^2 + 0,06^2) = 0,10	
н14147 У	—	—	348 372,68	1 304 497,11			
н14175 У	—	—	348 395,55	1 304 502,50			
н14176 У	—	—	348 390,21	1 304 524,84			
н14177 У	—	—	348 377,85	1 304 573,94			
14165	79,86	84,54	—	—		0,10	

2. Сведения о частях границ уточняемого земельного участка с кадастровым номером 68:30:0002022:40 :

Обозначение части границ		Горизонтальное проложение (S), м	Описание прохождения части границ	Сведения о согласовании местоположения границ (согласовано/спорное)
от т.	до т.			
1	2	3	4	5
н14148У	н14147У	71,21	—	согласовано
н14147У	н14175У	23,50		
н14175У	н14176У	22,97		
н14176У	н14177У	50,63		
н14177У	н14148У	25,33		

3. Сведения о характеристиках уточняемого земельного участка с кадастровым номером		68:30:0002022:40 :
№ п/п	Наименование характеристики	Значение характеристики
1	2	3
1.	Адрес земельного участка	—
1.1.	Сведения о местоположении земельного участка (при отсутствии адреса) в структурированном в соответствии с федеральной информационной адресной системой виде	—
1.2.	Дополнительные сведения о местоположении земельного участка	—
2.	Площадь земельного участка ± величина погрешности определения (вычисления) площади (Р ± ΔР), м²	1 772 ± 15,00
3.	Формула, примененная для вычисления предельной погрешности определения площади земельного участка, с подставленными значениями и итоговые (вычисленные) значения	3,5*0,10*√(1 772) = 15
4.	Площадь земельного участка согласно сведениям Единого государственного реестра недвижимости (Ркад), м²	1 749,00
5.	Оценка расхождения Р и Ркад (Р - Ркад), м²	23
6.	Предельный минимальный и максимальный размеры земельного участка (Рмин и Рмакс), м²	Рмин = 200 Рмакс = 5 000
7.	Кадастровый или иной государственный учетный номер (инвентарный) здания, сооружения, объекта незавершенного строительства, расположенного на земельном участке	68:30:0002020:239
8.	Вид (виды) разрешенного использования	—
8.1.	Дополнительные сведения об использовании земельного участка	—
9.	Сведения о земельных участках (землях общего пользования, территории общего пользования), посредством которых обеспечивается доступ	Земли общего пользования
10.	Иные сведения	На местности границы данного земельных участков существуют более 15 лет, его границы в ходе проведения ККР установлены по фактическому пользованию без захвата земель общего пользования, с учетом привязки к смежным земельным участкам, границы которых ранее были установлены в системе координат МСК-68
4. Пояснения к сведениям об уточняемом земельном участке с кадастровым номером		68:30:0002022:40 :
1.	—	

1. Сведения о характерных точках границ уточняемого земельного участка с кадастровым номером 68:30:0002022:41 :

Система координат МСК-68, зона 1 Зона № 1

Обозначение характерных точек границ	Координаты, м				Метод определения координат	Формулы, примененные для расчета средней квадратической погрешности определения координат характерных точек границ (Mt), с подставленными в такие формулы значениями и итоговые (вычисленные) значения Mt, м	Описание закрепления точки
	содержатся в Едином государственном реестре недвижимости		определены в результате выполнения комплексных кадастровых работ				
	X	Y	X	Y			
1	2	3	4	5	6	7	8
14155	348 360,60	1 304 494,66	348 360,60	1 304 494,66	Метод спутниковых геодезических измерений (определений)	√(0,08^2 + 0,06^2) = 0,10	—
47063	348 359,60	1 304 499,90	—	—		0,10	
14144	348 358,45	1 304 504,01	—	—			
14143	348 356,61	1 304 509,08	—	—			
14142	348 354,43	1 304 519,39	—	—			
14141	348 354,16	1 304 520,66	—	—			
14140	348 352,61	1 304 525,94	—	—			
14139	348 341,44	1 304 563,90	—	—			
47064	348 335,34	1 304 589,85	—	—			
н14154 У	—	—	348 359,44	1 304 499,60		√(0,08^2 + 0,06^2) = 0,10	
н14153 У	—	—	348 356,51	1 304 509,50			
н14152 У	—	—	348 353,65	1 304 518,97			

1	2	3	4	5	6	7	8
н14151 У	—	—	348 352,70	1 304 522,16	Метод спутниковых геодезических измерений (определений)	√(0,08^2 + 0,06^2) = 0,10	—
н14150 У	—	—	348 351,40	1 304 528,01			
н14149 У	—	—	348 341,40	1 304 562,31			
н47065 У	—	—	348 335,35	1 304 590,10			
47066	348 320,26	1 304 586,19	348 320,26	1 304 586,19			
47067	348 328,24	1 304 561,33	—	—		0,10	
47068	348 329,14	1 304 557,10	—	—			
47069	348 337,41	1 304 528,13	—	—			
47070	348 343,20	1 304 511,49	—	—			
47071	348 345,60	1 304 504,08	—	—			
47072	348 347,27	1 304 496,88	—	—			
47073	348 348,14	1 304 492,07	—	—			
47074	348 352,08	1 304 492,71	—	—			
н47075 У	—	—	348 320,55	1 304 584,50		√(0,08^2 + 0,06^2) = 0,10	
н47076 У	—	—	348 329,08	1 304 556,91			
н47077 У	—	—	348 337,99	1 304 524,20			
н47078 У	—	—	348 344,69	1 304 506,26			

1	2	3	4	5	6	7	8
н47079 У	—	—	348 347,30	1 304 496,71	Метод спутниковых геодезических измерений (определений)	√(0,08^2 + 0,06^2) = 0,10	—
н47080 У	—	—	348 348,34	1 304 491,41			
14155	348 360,60	1 304 494,66	348 360,60	1 304 494,66			

2. Сведения о частях границ уточняемого земельного участка с кадастровым номером 68:30:0002022:41 :

Обозначение части границ		Горизонтальное проложение (S), м	Описание прохождения части границ	Сведения о согласовании местоположения границ (согласовано/спорное)
от т.	до т.			
1	2	3	4	5
14155	н14154У	5,07	—	согласовано
н14154У	н14153У	10,32		
н14153У	н14152У	9,89		
н14152У	н14151У	3,33		
н14151У	н14150У	5,99		
н14150У	н14149У	35,73		
н14149У	н47065У	28,44		
н47065У	47066	15,59		
47066	н47075У	1,71		
н47075У	н47076У	28,88		
н47076У	н47077У	33,90		
н47077У	н47078У	19,15		
н47078У	н47079У	9,90		
н47079У	н47080У	5,40		
н47080У	14155	12,68		

3. Сведения о характеристиках уточняемого земельного участка с кадастровым номером 68:30:0002022:41 :

№ п/п	Наименование характеристики	Значение характеристики
1	2	3
1.	Адрес земельного участка	—
1.1.	Сведения о местоположении земельного участка (при отсутствии адреса) в структурированном в соответствии с федеральной информационной адресной системой виде	—
1.2.	Дополнительные сведения о местоположении земельного участка	—

1	2	3
2.	Площадь земельного участка ± величина погрешности определения (вычисления) площади (Р ± ΔР), м²	1 342 ± 13,00
3.	Формула, примененная для вычисления предельной погрешности определения площади земельного участка, с подставленными значениями и итоговые (вычисленные) значения	3,5*0,10*√(1 342) = 13
4.	Площадь земельного участка согласно сведениям Единого государственного реестра недвижимости (Ркад), м²	1 342,00
5.	Оценка расхождения Р и Ркад (Р - Ркад), м²	0
6.	Предельный минимальный и максимальный размеры земельного участка (Рмин и Рмакс), м²	Рмин = 200 Рмакс = 5 000
7.	Кадастровый или иной государственный учетный номер (инвентарный) здания, сооружения, объекта незавершенного строительства, расположенного на земельном участке	68:30:0002020:297
8.	Вид (виды) разрешенного использования	—
8.1.	Дополнительные сведения об использовании земельного участка	—
9.	Сведения о земельных участках (землях общего пользования, территории общего пользования), посредством которых обеспечивается доступ	Земли общего пользования
10.	Иные сведения	На местности границы данного земельных участков существуют более 15 лет, его границы в ходе проведения ККР установлены по фактическому пользованию без захвата земель общего пользования, с учетом привязки к смежным земельным участкам, границы которых ранее были установлены в системе координат МСК-68
4. Пояснения к сведениям об уточняемом земельном участке с кадастровым номером		68:30:0002022:41 :
1.	—	

1. Сведения о характерных точках границ уточняемого земельного участка с кадастровым номером 68:30:0002022:42 :

Система координат МСК-68, зона 1 Зона № 1

Обозначение характерных точек границ	Координаты, м				Метод определения координат	Формулы, примененные для расчета средней квадратической погрешности определения координат характерных точек границ (Mt), с подставленными в такие формулы значениями и итоговые (вычисленные) значения Mt, м	Описание закрепления точки
	содержатся в Едином государственном реестре недвижимости		определены в результате выполнения комплексных кадастровых работ				
	X	Y	X	Y			
1	2	3	4	5	6	7	8
14137	348 372,10	1 304 499,51	—	—	Метод спутниковых геодезических измерений (определений)	0,10	—
14138	348 353,57	1 304 568,57	—	—			
14139	348 341,44	1 304 563,90	—	—			
14140	348 352,61	1 304 525,94	—	—			
14141	348 354,16	1 304 520,66	—	—			
14142	348 354,43	1 304 519,39	—	—			
14143	348 356,61	1 304 509,08	—	—			
14144	348 358,45	1 304 504,01	—	—			
14145	348 360,64	1 304 497,96	—	—			
14146	348 360,99	1 304 496,67	—	—			
н14147 У	—	—	348 372,68	1 304 497,11		√(0,08^2 + 0,06^2) = 0,10	
н14148 У	—	—	348 353,87	1 304 565,79			

1	2	3	4	5	6	7	8
н14149 У	—	—	348 341,40	1 304 562,31	Метод спутниковых геодезических измерений (определений)	√(0,08^2 + 0,06^2) = 0,10	—
н14150 У	—	—	348 351,40	1 304 528,01			
н14151 У	—	—	348 352,70	1 304 522,16			
н14152 У	—	—	348 353,65	1 304 518,97			
н14153 У	—	—	348 356,51	1 304 509,50			
н14154 У	—	—	348 359,44	1 304 499,60			
14155	—	—	348 360,60	1 304 494,66			
14137	348 372,10	1 304 499,51	—	—		0,10	

2. Сведения о частях границ уточняемого земельного участка с кадастровым номером 68:30:0002022:42 :

Обозначение части границ		Горизонтальное проложение (S), м	Описание прохождения части границ	Сведения о согласовании местоположения границ (согласовано/спорное)
от т.	до т.			
1	2	3	4	5
н14147У	н14148У	71,21	—	согласовано
н14148У	н14149У	12,95		
н14149У	н14150У	35,73		
н14150У	н14151У	5,99		
н14151У	н14152У	3,33		
н14152У	н14153У	9,89		
н14153У	н14154У	10,32		
н14154У	14155	5,07		
14155	н14147У	12,33		

3. Сведения о характеристиках уточняемого земельного участка с кадастровым номером 68:30:0002022:42 :

№ п/п	Наименование характеристики	Значение характеристики
1	2	3

1	2	3
1.	Адрес земельного участка	—
1.1.	Сведения о местоположении земельного участка (при отсутствии адреса) в структурированном в соответствии с федеральной информационной адресной системой виде	—
1.2.	Дополнительные сведения о местоположении земельного участка	—
2.	Площадь земельного участка ± величина погрешности определения (вычисления) площади (Р ± ΔР), м²	886 ± 10,00
3.	Формула, примененная для вычисления предельной погрешности определения площади земельного участка, с подставленными значениями и итоговые (вычисленные) значения	3,5*0,10*√(886) = 10
4.	Площадь земельного участка согласно сведениям Единого государственного реестра недвижимости (Ркад), м²	868,00
5.	Оценка расхождения Р и Ркад (Р - Ркад), м²	18
6.	Предельный минимальный и максимальный размеры земельного участка (Рмин и Рмакс), м²	Рмин = 200 Рмакс = 5 000
7.	Кадастровый или иной государственный учетный номер (инвентарный) здания, сооружения, объекта незавершенного строительства, расположенного на земельном участке	68:30:0002020:418
8.	Вид (виды) разрешенного использования	—
8.1.	Дополнительные сведения об использовании земельного участка	—
9.	Сведения о земельных участках (землях общего пользования, территории общего пользования), посредством которых обеспечивается доступ	Земли общего пользования
10.	Иные сведения	На местности границы данного земельных участков существуют более 15 лет, его границы в ходе проведения ККР установлены по фактическому пользованию без захвата земель общего пользования, с учетом привязки к смежным земельным участкам, границы которых ранее были установлены в системе координат МСК-68
4. Пояснения к сведениям об уточняемом земельном участке с кадастровым номером		68:30:0002022:42 :
1.	—	

1. Сведения о характерных точках границ уточняемого земельного участка с кадастровым номером 68:30:0002022:43 :

Система координат МСК-68, зона 1 Зона № 1

Обозначение характерных точек границ	Координаты, м				Метод определения координат	Формулы, примененные для расчета средней квадратической погрешности определения координат характерных точек границ (Mt), с подставленными в такие формулы значениями и итоговые (вычисленные) значения Mt, м	Описание закрепления точки
	содержатся в Едином государственном реестре недвижимости		определены в результате выполнения комплексных кадастровых работ				
	X	Y	X	Y			
1	2	3	4	5	6	7	8
47073	348 348,14	1 304 492,07	—	—	Метод спутниковых геодезических измерений (определений)	0,10	—
47072	348 347,27	1 304 496,88	—	—			
47071	348 345,60	1 304 504,08	—	—			
47070	348 343,20	1 304 511,49	—	—			
47069	348 337,41	1 304 528,13	—	—			
47068	348 329,14	1 304 557,10	—	—			
47081	348 327,86	1 304 560,89	—	—			
47082	348 322,65	1 304 577,71	—	—			
47083	348 307,90	1 304 572,79	—	—			
47084	348 317,34	1 304 541,01	—	—			
47085	348 326,75	1 304 513,74	—	—			
47086	348 330,86	1 304 502,12	—	—			

1	2	3	4	5	6	7	8
47087	348 334,73	1 304 488,34	—	—	Метод спутниковых геодезических измерений (определений)	0,10	—
н47080 У	—	—	348 348,34	1 304 491,41		√(0,08^2 + 0,06^2) = 0,10	
н47079 У	—	—	348 347,30	1 304 496,71			
н47078 У	—	—	348 344,69	1 304 506,26			
н47077 У	—	—	348 337,99	1 304 524,20			
н47076 У	—	—	348 329,08	1 304 556,91			
н47075 У	—	—	348 320,55	1 304 584,50			
н14130 У	—	—	348 305,59	1 304 579,51			
н14129 У	—	—	348 318,96	1 304 540,55			
н14128 У	—	—	348 328,46	1 304 513,91			
н14127 У	—	—	348 334,15	1 304 493,14			
н14126 У	—	—	348 335,36	1 304 488,47			
47073	348 348,14	1 304 492,07	—	—		0,10	

2. Сведения о частях границ уточняемого земельного участка с кадастровым номером 68:30:0002022:43 :

Обозначение части границ		Горизонтальное проложение (S), м	Описание прохождения части границ	Сведения о согласовании местоположения границ (согласовано/спорное)
от т.	до т.			
1	2	3	4	5
н47080У	н47079У	5,40	—	согласовано
н47079У	н47078У	9,90		
н47078У	н47077У	19,15		
н47077У	н47076У	33,90		
н47076У	н47075У	28,88		

1	2	3	4	5
н47075У	н14130У	15,77	—	согласовано
н14130У	н14129У	41,19		
н14129У	н14128У	28,28		
н14128У	н14127У	21,54		
н14127У	н14126У	4,82		
н14126У	н47080У	13,31		

3. Сведения о характеристиках уточняемого земельного участка с кадастровым номером 68:30:0002022:43 :

№ п/п	Наименование характеристики	Значение характеристики
1	2	3
1.	Адрес земельного участка	—
1.1.	Сведения о местоположении земельного участка (при отсутствии адреса) в структурированном в соответствии с федеральной информационной адресной системой виде	—
1.2.	Дополнительные сведения о местоположении земельного участка	—
2.	Площадь земельного участка ± величина погрешности определения (вычисления) площади (Р ± ΔР), м²	1 351 ± 13,00
3.	Формула, примененная для вычисления предельной погрешности определения площади земельного участка, с подставленными значениями и итоговые (вычисленные) значения	3,5*0,10*√(1 351) = 13
4.	Площадь земельного участка согласно сведениям Единого государственного реестра недвижимости (Ркад), м²	1 351,00
5.	Оценка расхождения Р и Ркад (Р - Ркад), м²	0
6.	Предельный минимальный и максимальный размеры земельного участка (Рмин и Рмакс), м²	Рмин = 200 Рмакс = 5 000
7.	Кадастровый или иной государственный учетный номер (инвентарный) здания, сооружения, объекта незавершенного строительства, расположенного на земельном участке	68:30:0002020:420; 68:30:0000000:234
8.	Вид (виды) разрешенного использования	—
8.1.	Дополнительные сведения об использовании земельного участка	—
9.	Сведения о земельных участках (землях общего пользования, территории общего пользования), посредством которых обеспечивается доступ	Земли общего пользования

1	2	3
10.	Иные сведения	На местности границы данного земельных участков существуют более 15 лет, его границы в ходе проведения ККР установлены по фактическому пользованию без захвата земель общего пользования, с учетом привязки к смежным земельным участкам, границы которых ранее были установлены в системе координат МСК-68

4. Пояснения к сведениям об уточняемом земельном участке с кадастровым номером 68:30:0002022:43 :

1.	—

1. Сведения о характерных точках границ уточняемого земельного участка с кадастровым номером 68:30:0002022:44 :

Система координат МСК-68, зона 1 Зона № 1

Обозначение характерных точек границ	Координаты, м				Метод определения координат	Формулы, примененные для расчета средней квадратической погрешности определения координат характерных точек границ (Mt), с подставленными в такие формулы значениями и итоговые (вычисленные) значения Mt, м	Описание закрепления точки
	содержатся в Едином государственном реестре недвижимости		определены в результате выполнения комплексных кадастровых работ				
	X	Y	X	Y			
1	2	3	4	5	6	7	8
14120	99,29	95,00	—	—	Метод спутниковых геодезических измерений (определений)	0,10	—
14121	112,81	96,76	—	—			
14122	107,66	129,67	—	—			
14123	76,37	259,05	—	—			
14124	68,86	257,25	—	—			
14125	96,91	113,60	—	—			
н14126 У	—	—	348 335,36	1 304 488,47		√(0,08^2 + 0,06^2) = 0,10	
н14127 У	—	—	348 334,15	1 304 493,14			

1	2	3	4	5	6	7	8
н14128 У	—	—	348 328,46	1 304 513,91	Метод спутниковых геодезических измерений (определений)	√(0,08^2 + 0,06^2) = 0,10	—
н14129 У	—	—	348 318,96	1 304 540,55			
н14130 У	—	—	348 305,59	1 304 579,51			
н14131 У	—	—	348 288,09	1 304 638,56			
н14132 У	—	—	348 276,81	1 304 635,06			
н14133 У	—	—	348 304,07	1 304 548,50			
н14134 У	—	—	348 314,09	1 304 516,83			
н14135 У	—	—	348 317,59	1 304 504,34			
н14136 У	—	—	348 321,41	1 304 485,31			
14120	99,29	95,00	—	—		0,10	

2. Сведения о частях границ уточняемого земельного участка с кадастровым номером 68:30:0002022:44 :

Обозначение части границ		Горизонтальное проложение (S), м	Описание прохождения части границ	Сведения о согласовании местоположения границ (согласовано/спорное)
от т.	до т.			
1	2	3	4	5
н14126У	н14127У	4,82	—	согласовано
н14127У	н14128У	21,54		
н14128У	н14129У	28,28		
н14129У	н14130У	41,19		
н14130У	н14131У	61,59		
н14131У	н14132У	11,81		
н14132У	н14133У	90,75		
н14133У	н14134У	33,22		
н14134У	н14135У	12,97		
н14135У	н14136У	19,41		

1	2	3	4	5
н14136У	н14126У	14,30	—	согласовано

3. Сведения о характеристиках уточняемого земельного участка с кадастровым номером 68:30:0002022:44 :

№ п/п	Наименование характеристики	Значение характеристики
1	2	3
1.	Адрес земельного участка	—
1.1.	Сведения о местоположении земельного участка (при отсутствии адреса) в структурированном в соответствии с федеральной информационной адресной системой виде	—
1.2.	Дополнительные сведения о местоположении земельного участка	—
2.	Площадь земельного участка ± величина погрешности определения (вычисления) площади (Р ± ΔР), м²	1 858 ± 15,00
3.	Формула, примененная для вычисления предельной погрешности определения площади земельного участка, с подставленными значениями и итоговые (вычисленные) значения	3,5*0,10*√(1 858) = 15
4.	Площадь земельного участка согласно сведениям Единого государственного реестра недвижимости (Ркад), м²	1 858,00
5.	Оценка расхождения Р и Ркад (Р - Ркад), м²	0
6.	Предельный минимальный и максимальный размеры земельного участка (Рмин и Рмакс), м²	Рмин = 200 Рмакс = 5 000
7.	Кадастровый или иной государственный учетный номер (инвентарный) здания, сооружения, объекта незавершенного строительства, расположенного на земельном участке	68:30:0002020:123; 68:30:0000000:234
8.	Вид (виды) разрешенного использования	—
8.1.	Дополнительные сведения об использовании земельного участка	—
9.	Сведения о земельных участках (землях общего пользования, территории общего пользования), посредством которых обеспечивается доступ	Земли общего пользования
10.	Иные сведения	На местности границы данного земельных участков существуют более 15 лет, его границы в ходе проведения ККР установлены по фактическому пользованию без захвата земель общего пользования, с учетом привязки к смежным земельным участкам, границы которых ранее были установлены в системе координат МСК-68

4. Пояснения к сведениям об уточняемом земельном участке с кадастровым номером 68:30:0002022:44 :

1.	—

1. Сведения о характерных точках границ уточняемого земельного участка с кадастровым номером 68:30:0002022:45 :

Система координат МСК-68, зона 1 Зона № 1

Обозначение характерных точек границ	Координаты, м				Метод определения координат	Формулы, примененные для расчета средней квадратической погрешности определения координат характерных точек границ (Mt), с подставленными в такие формулы значениями и итоговые (вычисленные) значения Mt, м	Описание закрепления точки
	содержатся в Едином государственном реестре недвижимости		определены в результате выполнения комплексных кадастровых работ				
	X	Y	X	Y			
1	2	3	4	5	6	7	8
47088	348 322,47	1 304 486,52	—	—	Метод спутниковых геодезических измерений (определений)	0,10	—
47089	348 318,04	1 304 504,74	—	—			
47090	348 274,22	1 304 644,39	—	—			
47091	348 264,32	1 304 640,96	—	—			
47092	348 305,41	1 304 496,29	—	—			
47093	348 309,93	1 304 483,40	—	—			
н14136 У	—	—	348 321,41	1 304 485,31		√(0,08^2 + 0,06^2) = 0,10	
н14135 У	—	—	348 317,59	1 304 504,34			
н14134 У	—	—	348 314,09	1 304 516,83			
н14133 У	—	—	348 304,07	1 304 548,50			
н14132 У	—	—	348 276,81	1 304 635,06			
н17588 У	—	—	348 274,22	1 304 643,31			

1	2	3	4	5	6	7	8
н17587 У	—	—	348 264,21	1 304 640,43	Метод спутниковых геодезических измерений (определений)	√(0,08^2 + 0,06^2) = 0,10	—
н47094 У	—	—	348 291,58	1 304 544,96			
н47095 У	—	—	348 304,82	1 304 495,23			
н47096 У	—	—	348 308,72	1 304 482,14			
47088	348 322,47	1 304 486,52	—	—		0,10	

2. Сведения о частях границ уточняемого земельного участка с кадастровым номером 68:30:0002022:45 :

Обозначение части границ		Горизонтальное проложение (S), м	Описание прохождения части границ	Сведения о согласовании местоположения границ (согласовано/спорное)
от т.	до т.			
1	2	3	4	5
н14136У	н14135У	19,41	—	согласовано
н14135У	н14134У	12,97		
н14134У	н14133У	33,22		
н14133У	н14132У	90,75		
н14132У	н17588У	8,65		
н17588У	н17587У	10,42		
н17587У	н47094У	99,32		
н47094У	н47095У	51,46		
н47095У	н47096У	13,66		
н47096У	н14136У	13,08		

3. Сведения о характеристиках уточняемого земельного участка с кадастровым номером 68:30:0002022:45 :

№ п/п	Наименование характеристики	Значение характеристики
1	2	3
1.	Адрес земельного участка	—
1.1.	Сведения о местоположении земельного участка (при отсутствии адреса) в структурированном в соответствии с федеральной информационной адресной системой виде	—
1.2.	Дополнительные сведения о местоположении земельного участка	—

1	2	3
2.	Площадь земельного участка ± величина погрешности определения (вычисления) площади (Р ± ΔР), м²	2 075 ± 16,00
3.	Формула, примененная для вычисления предельной погрешности определения площади земельного участка, с подставленными значениями и итоговые (вычисленные) значения	3,5*0,10*√(2 075) = 16
4.	Площадь земельного участка согласно сведениям Единого государственного реестра недвижимости (Ркад), м²	2 075,00
5.	Оценка расхождения Р и Ркад (Р - Ркад), м²	0
6.	Предельный минимальный и максимальный размеры земельного участка (Рмин и Рмакс), м²	Рмин = 200 Рмакс = 5 000
7.	Кадастровый или иной государственный учетный номер (инвентарный) здания, сооружения, объекта незавершенного строительства, расположенного на земельном участке	68:30:0002020:421; 68:30:0000000:234
8.	Вид (виды) разрешенного использования	—
8.1.	Дополнительные сведения об использовании земельного участка	—
9.	Сведения о земельных участках (землях общего пользования, территории общего пользования), посредством которых обеспечивается доступ	Земли общего пользования
10.	Иные сведения	На местности границы данного земельных участков существуют более 15 лет, его границы в ходе проведения ККР установлены по фактическому пользованию без захвата земель общего пользования, с учетом привязки к смежным земельным участкам, границы которых ранее были установлены в системе координат МСК-68
4. Пояснения к сведениям об уточняемом земельном участке с кадастровым номером		68:30:0002022:45 :
1.	—	

1. Сведения о характерных точках границ уточняемого земельного участка с кадастровым номером 68:30:0002022:46 :

Система координат МСК-68, зона 1 Зона № 1

Обозначение характерных точек границ	Координаты, м				Метод определения координат	Формулы, примененные для расчета средней квадратической погрешности определения координат характерных точек границ (Mt), с подставленными в такие формулы значениями и итоговые (вычисленные) значения Mt, м	Описание закрепления точки
	содержатся в Едином государственном реестре недвижимости		определены в результате выполнения комплексных кадастровых работ				
	X	Y	X	Y			
1	2	3	4	5	6	7	8
14105	77,48	89,47	—	—	Метод спутниковых геодезических измерений (определений)	0,10	—
14106	89,72	85,72	—	—			
14107	94,12	103,04	—	—			
14108	102,56	136,31	—	—			
14109	111,33	184,84	—	—			
14110	97,00	188,46	—	—			
12258	86,37	140,42	—	—			
14111	76,43	95,48	—	—			
н14112 У	—	—	348 763,73	1 304 632,22		√(0,08^2 + 0,06^2) = 0,10	
н14113 У	—	—	348 776,35	1 304 630,09			
н14114 У	—	—	348 778,47	1 304 647,83			
н14115 У	—	—	348 782,63	1 304 683,71			

1	2	3	4	5	6	7	8
н14116 У	—	—	348 784,03	1 304 730,08	Метод спутниковых геодезических измерений (определений)	√(0,08^2 + 0,06^2) = 0,10	—
н14117 У	—	—	348 768,14	1 304 730,95			
н14118 У	—	—	348 765,42	1 304 684,67			
н14119 У	—	—	348 761,91	1 304 638,04			
14105	77,48	89,47	—	—		0,10	

2. Сведения о частях границ уточняемого земельного участка с кадастровым номером 68:30:0002022:46 :

Обозначение части границ		Горизонтальное проложение (S), м	Описание прохождения части границ	Сведения о согласовании местоположения границ (согласовано/спорное)
от т.	до т.			
1	2	3	4	5
н14112У	н14113У	12,80	—	согласовано
н14113У	н14114У	17,87		
н14114У	н14115У	36,12		
н14115У	н14116У	46,39		
н14116У	н14117У	15,91		
н14117У	н14118У	46,36		
н14118У	н14119У	46,76		
н14119У	н14112У	6,10		

3. Сведения о характеристиках уточняемого земельного участка с кадастровым номером 68:30:0002022:46 :

№ п/п	Наименование характеристики	Значение характеристики
1	2	3
1.	Адрес земельного участка	—
1.1.	Сведения о местоположении земельного участка (при отсутствии адреса) в структурированном в соответствии с федеральной информационной адресной системой виде	—
1.2.	Дополнительные сведения о местоположении земельного участка	—
2.	Площадь земельного участка ± величина погрешности определения (вычисления) площади (Р ± ΔР), м²	1 620 ± 14,00

1	2	3
3.	Формула, примененная для вычисления предельной погрешности определения площади земельного участка, с подставленными значениями и итоговые (вычисленные) значения	3,5*0,10*√(1 620) = 14
4.	Площадь земельного участка согласно сведениям Единого государственного реестра недвижимости (Ркад), м²	1 592,00
5.	Оценка расхождения Р и Ркад (Р - Ркад), м²	28
6.	Предельный минимальный и максимальный размеры земельного участка (Рмин и Рмакс), м²	Рмин = 200 Рмакс = 5 000
7.	Кадастровый или иной государственный учетный номер (инвентарный) здания, сооружения, объекта незавершенного строительства, расположенного на земельном участке	68:30:0002022:72
8.	Вид (виды) разрешенного использования	—
8.1.	Дополнительные сведения об использовании земельного участка	—
9.	Сведения о земельных участках (землях общего пользования, территории общего пользования), посредством которых обеспечивается доступ	Земли общего пользования
10.	Иные сведения	На местности границы данного земельных участков существуют более 15 лет, его границы в ходе проведения ККР установлены по фактическому пользованию без захвата земель общего пользования, с учетом привязки к смежным земельным участкам, границы которых ранее были установлены в системе координат МСК-68

4. Пояснения к сведениям об уточняемом земельном участке с кадастровым номером 68:30:0002022:46 :

1.	—

1. Сведения о характерных точках границ уточняемого земельного участка с кадастровым номером 68:30:0002022:47 :

Система координат МСК-68, зона 1 Зона № 1

Обозначение характерных точек границ	Координаты, м				Метод определения координат	Формулы, примененные для расчета средней квадратической погрешности определения координат характерных точек границ (Mt), с подставленными в такие формулы значениями и итоговые (вычисленные) значения Mt, м	Описание закрепления точки
	содержатся в Едином государственном реестре недвижимости		определены в результате выполнения комплексных кадастровых работ				
	X	Y	X	Y			
1	2	3	4	5	6	7	8

1	2	3	4	5	6	7	8
12258	86,37	140,42	—	—	Метод спутниковых геодезических измерений (определений)	0,10	—
12259	75,63	143,60	—	—			
12260	75,98	144,96	—	—			
12261	65,19	147,14	—	—			
12262	60,58	122,85	—	—			
12263	55,94	96,82	—	—			
12264	67,50	94,10	—	—			
12265	70,90	112,43	—	—			
12266	69,62	112,67	—	—			
12267	70,42	117,00	—	—			
12268	71,70	116,76	—	—			
12269	74,23	130,40	—	—			
12270	83,80	128,80	—	—			
н12271 У	—	—	348 753,89	1 304 684,51		√(0,08^2 + 0,06^2) = 0,10	
н12272 У	—	—	348 743,31	1 304 685,82			
н12273 У	—	—	348 742,65	1 304 673,25			
н12274 У	—	—	348 743,51	1 304 669,70			

1	2	3	4	5	6	7	8
н12275 У	—	—	348 743,24	1 304 666,49	Метод спутниковых геодезических измерений (определений)	√(0,08^2 + 0,06^2) = 0,10	—
н12276 У	—	—	348 741,47	1 304 651,04			
н12277 У	—	—	348 740,75	1 304 644,48			
н12278 У	—	—	348 739,52	1 304 636,14			
н12279 У	—	—	348 740,15	1 304 634,74			
н12280 У	—	—	348 751,88	1 304 633,03			
н12281 У	—	—	348 756,96	1 304 632,49			
н12282 У	—	—	348 759,12	1 304 657,09			
н12283 У	—	—	348 755,15	1 304 657,51			
12258	86,37	140,42	—	—		0,10	

2. Сведения о частях границ уточняемого земельного участка с кадастровым номером 68:30:0002022:47 :

Обозначение части границ		Горизонтальное проложение (S), м	Описание прохождения части границ	Сведения о согласовании местоположения границ (согласовано/спорное)
от т.	до т.			
1	2	3	4	5
н12271У	н12272У	10,66	—	согласовано
н12272У	н12273У	12,59		
н12273У	н12274У	3,65		
н12274У	н12275У	3,22		
н12275У	н12276У	15,55		
н12276У	н12277У	6,60		
н12277У	н12278У	8,43		
н12278У	н12279У	1,54		
н12279У	н12280У	11,85		
н12280У	н12281У	5,11		

1	2	3	4	5
н12281У	н12282У	24,69	—	согласовано
н12282У	н12283У	3,99		
н12283У	н12271У	27,03		

3. Сведения о характеристиках уточняемого земельного участка с кадастровым номером 68:30:0002022:47 :

№ п/п	Наименование характеристики	Значение характеристики
1	2	3
1.	Адрес земельного участка	—
1.1.	Сведения о местоположении земельного участка (при отсутствии адреса) в структурированном в соответствии с федеральной информационной адресной системой виде	—
1.2.	Дополнительные сведения о местоположении земельного участка	—
2.	Площадь земельного участка ± величина погрешности определения (вычисления) площади (Р ± ΔР), м²	732 ± 9,00
3.	Формула, примененная для вычисления предельной погрешности определения площади земельного участка, с подставленными значениями и итоговые (вычисленные) значения	3,5*0,10*√(732) = 9
4.	Площадь земельного участка согласно сведениям Единого государственного реестра недвижимости (Ркад), м²	732,00
5.	Оценка расхождения Р и Ркад (Р - Ркад), м²	0
6.	Предельный минимальный и максимальный размеры земельного участка (Рмин и Рмакс), м²	Рмин = 200 Рмакс = 5 000
7.	Кадастровый или иной государственный учетный номер (инвентарный) здания, сооружения, объекта незавершенного строительства, расположенного на земельном участке	68:30:0002020:311
8.	Вид (виды) разрешенного использования	—
8.1.	Дополнительные сведения об использовании земельного участка	—
9.	Сведения о земельных участках (землях общего пользования, территории общего пользования), посредством которых обеспечивается доступ	Земли общего пользования
10.	Иные сведения	На местности границы данного земельных участков существуют более 15 лет, его границы в ходе проведения ККР установлены по фактическому пользованию без захвата земель общего пользования, с учетом привязки к смежным земельным участкам, границы которых ранее были установлены в системе координат МСК-68

4. Пояснения к сведениям об уточняемом земельном участке с кадастровым номером 68:30:0002022:47 :

1.	—

1. Сведения о характерных точках границ уточняемого земельного участка с кадастровым номером 68:30:0002022:51 :

Система координат МСК-68, зона 1 Зона № 1

Обозначение характерных точек границ	Координаты, м				Метод определения координат	Формулы, примененные для расчета средней квадратической погрешности определения координат характерных точек границ (Mt), с подставленными в такие формулы значениями и итоговые (вычисленные) значения Mt, м	Описание закрепления точки
	содержатся в Едином государственном реестре недвижимости		определены в результате выполнения комплексных кадастровых работ				
	X	Y	X	Y			
1	2	3	4	5	6	7	8
н12199 У	—	—	348 672,39	1 304 636,95	Метод спутниковых геодезических измерений (определений)	√(0,08^2 + 0,06^2) = 0,10	—
н12200 У	—	—	348 672,65	1 304 656,69			
н12201 У	—	—	348 672,99	1 304 660,17			
н12202 У	—	—	348 666,52	1 304 661,10			
н12203 У	—	—	348 661,56	1 304 728,50			
н12204 У	—	—	348 660,69	1 304 738,46			
н12205 У	—	—	348 672,55	1 304 739,22			
12206	348 672,30	1 304 638,07	—	—		0,10	
12207	348 672,56	1 304 657,81	—	—			
12208	348 672,90	1 304 661,29	—	—			
12209	348 666,43	1 304 662,22	—	—			

1	2	3	4	5	6	7	8
12210	348 661,47	1 304 729,62	—	—	Метод спутниковых геодезических измерений (определений)	0,10	—
12211	348 660,60	1 304 739,58	—	—			
12212	348 672,52	1 304 740,35	348 672,52	1 304 740,35		√(0,08^2 + 0,06^2) = 0,10	
12213	348 672,08	1 304 759,33	—	—		0,10	
12214	348 648,85	1 304 758,07	—	—			
12215	348 649,31	1 304 738,85	—	—			
12216	348 650,33	1 304 731,83	—	—			
12217	348 654,25	1 304 654,03	—	—			
12218	348 654,96	1 304 639,94	—	—			
12219	348 665,08	1 304 639,41	—	—			
12220	348 665,18	1 304 638,93	—	—			
н12221 У	—	—	348 672,10	1 304 758,26		√(0,08^2 + 0,06^2) = 0,10	
н12222 У	—	—	348 648,94	1 304 756,95			
н12223 У	—	—	348 649,40	1 304 737,73			
н12224 У	—	—	348 650,42	1 304 730,71			
н12225 У	—	—	348 650,86	1 304 721,90			
н12226 У	—	—	348 654,34	1 304 652,91			

1	2	3	4	5	6	7	8
н12227 У	—	—	348 655,05	1 304 638,82	Метод спутниковых геодезических измерений (определений)	√(0,08^2 + 0,06^2) = 0,10	—
н12228 У	—	—	348 665,17	1 304 638,29			
н12229 У	—	—	348 665,27	1 304 637,81			
н12199 У	—	—	348 672,39	1 304 636,95			

2. Сведения о частях границ уточняемого земельного участка с кадастровым номером 68:30:0002022:51 :

Обозначение части границ		Горизонтальное проложение (S), м	Описание прохождения части границ	Сведения о согласовании местоположения границ (согласовано/спорное)
от т.	до т.			
1	2	3	4	5
н12199У	н12200У	19,74	—	согласовано
н12200У	н12201У	3,50		
н12201У	н12202У	6,54		
н12202У	н12203У	67,58		
н12203У	н12204У	10,00		
н12204У	н12205У	11,88		
н12205У	12212	1,13		
12212	н12221У	17,91		
н12221У	н12222У	23,20		
н12222У	н12223У	19,23		
н12223У	н12224У	7,09		
н12224У	н12225У	8,82		
н12225У	н12226У	69,08		
н12226У	н12227У	14,11		
н12227У	н12228У	10,13		
н12228У	н12229У	0,49		
н12229У	н12199У	7,17		

3. Сведения о характеристиках уточняемого земельного участка с кадастровым номером 68:30:0002022:51 :

№ п/п	Наименование характеристики	Значение характеристики
1	2	3

1	2	3
1.	Адрес земельного участка	—
1.1.	Сведения о местоположении земельного участка (при отсутствии адреса) в структурированном в соответствии с федеральной информационной адресной системой виде	—
1.2.	Дополнительные сведения о местоположении земельного участка	—
2.	Площадь земельного участка ± величина погрешности определения (вычисления) площади (Р ± ΔР), м²	1 760 ± 15,00
3.	Формула, примененная для вычисления предельной погрешности определения площади земельного участка, с подставленными значениями и итоговые (вычисленные) значения	3,5*0,10*√(1 760) = 15
4.	Площадь земельного участка согласно сведениям Единого государственного реестра недвижимости (Ркад), м²	1 760,00
5.	Оценка расхождения Р и Ркад (Р - Ркад), м²	0
6.	Предельный минимальный и максимальный размеры земельного участка (Рмин и Рмакс), м²	Рмин = 200 Рмакс = 5 000
7.	Кадастровый или иной государственный учетный номер (инвентарный) здания, сооружения, объекта незавершенного строительства, расположенного на земельном участке	68:30:0002022:74; 68:30:0000000:340
8.	Вид (виды) разрешенного использования	—
8.1.	Дополнительные сведения об использовании земельного участка	—
9.	Сведения о земельных участках (землях общего пользования, территории общего пользования), посредством которых обеспечивается доступ	Земли общего пользования
10.	Иные сведения	На местности границы данного земельных участков существуют более 15 лет, его границы в ходе проведения ККР установлены по фактическому пользованию без захвата земель общего пользования, с учетом привязки к смежным земельным участкам, границы которых ранее были установлены в системе координат МСК-68
4. Пояснения к сведениям об уточняемом земельном участке с кадастровым номером		68:30:0002022:51 :
1.	—	

1. Сведения о характерных точках границ уточняемого земельного участка с кадастровым номером 68:30:0002022:55 :

Система координат МСК-68, зона 1 Зона № 1

Обозначение характерных точек границ	Координаты, м				Метод определения координат	Формулы, примененные для расчета средней квадратической погрешности определения координат характерных точек границ (Mt), с подставленными в такие формулы значениями и итоговые (вычисленные) значения Mt, м	Описание закрепления точки
	содержатся в Едином государственном реестре недвижимости		определены в результате выполнения комплексных кадастровых работ				
	X	Y	X	Y			
1	2	3	4	5	6	7	8
7727	120,66	115,22	—	—	Метод спутниковых геодезических измерений (определений)	0,10	—
7728	120,08	109,75	—	—			
7729	133,21	107,66	—	—			
7730	135,78	117,94	—	—			
7718	145,83	244,84	—	—			
7717	134,64	246,33	—	—			
7731	130,34	206,04	—	—			
7732	120,88	117,30	—	—			
н7733У	—	—	348 543,73	1 304 515,63		√(0,08^2 + 0,06^2) = 0,10	
н7734У	—	—	348 543,90	1 304 508,90			
н7735У	—	—	348 557,19	1 304 508,55			
н7736У	—	—	348 557,26	1 304 510,19			

1	2	3	4	5	6	7	8
н7737У	—	—	348 557,40	1 304 519,71	Метод спутниковых геодезических измерений (определений)	√(0,08^2 + 0,06^2) = 0,10	—
н7738У	—	—	348 558,25	1 304 524,52			
н7739У	—	—	348 558,33	1 304 538,35			
н7740У	—	—	348 557,73	1 304 551,25			
н7741У	—	—	348 556,62	1 304 565,41			
н7726У	—	—	348 551,84	1 304 645,30			
н7725У	—	—	348 540,52	1 304 645,32			
н7742У	—	—	348 541,50	1 304 605,62			
н7743У	—	—	348 543,86	1 304 545,25			
7727	120,66	115,22	—	—		0,10	

2. Сведения о частях границ уточняемого земельного участка с кадастровым номером 68:30:0002022:55 :

Обозначение части границ		Горизонтальное проложение (S), м	Описание прохождения части границ	Сведения о согласовании местоположения границ (согласовано/спорное)
от т.	до т.			
1	2	3	4	5
н7733У	н7734У	6,73	—	согласовано
н7734У	н7735У	13,29		
н7735У	н7736У	1,64		
н7736У	н7737У	9,52		
н7737У	н7738У	4,88		
н7738У	н7739У	13,83		
н7739У	н7740У	12,91		
н7740У	н7741У	14,20		
н7741У	н7726У	80,03		
н7726У	н7725У	11,32		

1	2	3	4	5
н7725У	н7742У	39,71	—	согласовано
н7742У	н7743У	60,42		
н7743У	н7733У	29,62		

3. Сведения о характеристиках уточняемого земельного участка с кадастровым номером 68:30:0002022:55 :

№ п/п	Наименование характеристики	Значение характеристики
1	2	3
1.	Адрес земельного участка	—
1.1.	Сведения о местоположении земельного участка (при отсутствии адреса) в структурированном в соответствии с федеральной информационной адресной системой виде	—
1.2.	Дополнительные сведения о местоположении земельного участка	—
2.	Площадь земельного участка ± величина погрешности определения (вычисления) площади (Р ± ΔР), м²	1 801 ± 15,00
3.	Формула, примененная для вычисления предельной погрешности определения площади земельного участка, с подставленными значениями и итоговые (вычисленные) значения	3,5*0,10*√(1 801) = 15
4.	Площадь земельного участка согласно сведениям Единого государственного реестра недвижимости (Ркад), м²	1 801,00
5.	Оценка расхождения Р и Ркад (Р - Ркад), м²	0
6.	Предельный минимальный и максимальный размеры земельного участка (Рмин и Рмакс), м²	Рмин = 200 Рмакс = 5 000
7.	Кадастровый или иной государственный учетный номер (инвентарный) здания, сооружения, объекта незавершенного строительства, расположенного на земельном участке	68:30:0002020:293
8.	Вид (виды) разрешенного использования	—
8.1.	Дополнительные сведения об использовании земельного участка	—
9.	Сведения о земельных участках (землях общего пользования, территории общего пользования), посредством которых обеспечивается доступ	Земли общего пользования
10.	Иные сведения	На местности границы данного земельных участков существуют более 15 лет, его границы в ходе проведения ККР установлены по фактическому пользованию без захвата земель общего пользования, с учетом привязки к смежным земельным участкам, границы которых ранее были установлены в системе координат МСК-68

4. Пояснения к сведениям об уточняемом земельном участке с кадастровым номером 68:30:0002022:55 :

1.	—

1. Сведения о характерных точках границ уточняемого земельного участка с кадастровым номером 68:30:0002022:56 :

Система координат МСК-68, зона 1 Зона № 1

Обозначение характерных точек границ	Координаты, м				Метод определения координат	Формулы, примененные для расчета средней квадратической погрешности определения координат характерных точек границ (Mt), с подставленными в такие формулы значениями и итоговые (вычисленные) значения Mt, м	Описание закрепления точки
	содержатся в Едином государственном реестре недвижимости		определены в результате выполнения комплексных кадастровых работ				
	X	Y	X	Y			
1	2	3	4	5	6	7	8
7712	151,16	312,18	—	—	Метод спутниковых геодезических измерений (определений)	0,10	—
7713	135,41	313,47	—	—			
7714	128,47	283,70	—	—			
7715	125,29	266,24	—	—			
7716	136,63	265,03	—	—			
7717	134,64	246,33	—	—			
7718	145,83	244,84	—	—			
н7719У	—	—	348 550,22	1 304 676,29		√(0,08^2 + 0,06^2) = 0,10	
н7720У	—	—	348 548,31	1 304 713,01			
н7721У	—	—	348 532,42	1 304 712,23			
н7722У	—	—	348 529,50	1 304 682,46			

1	2	3	4	5	6	7	8
н7723У	—	—	348 528,62	1 304 664,73	Метод спутниковых геодезических измерений (определений)	√(0,08^2 + 0,06^2) = 0,10	—
н7724У	—	—	348 540,03	1 304 665,01			
н7725У	—	—	348 540,52	1 304 645,32			
н7726У	—	—	348 551,84	1 304 645,30			
7712	151,16	312,18	—	—		0,10	

2. Сведения о частях границ уточняемого земельного участка с кадастровым номером 68:30:0002022:56 :

Обозначение части границ		Горизонтальное проложение (S), м	Описание прохождения части границ	Сведения о согласовании местоположения границ (согласовано/спорное)
от т.	до т.			
1	2	3	4	5
н7719У	н7720У	36,77	—	согласовано
н7720У	н7721У	15,91		
н7721У	н7722У	29,91		
н7722У	н7723У	17,75		
н7723У	н7724У	11,41		
н7724У	н7725У	19,70		
н7725У	н7726У	11,32		
н7726У	н7719У	31,03		

3. Сведения о характеристиках уточняемого земельного участка с кадастровым номером 68:30:0002022:56 :

№ п/п	Наименование характеристики	Значение характеристики
1	2	3
1.	Адрес земельного участка	—
1.1.	Сведения о местоположении земельного участка (при отсутствии адреса) в структурированном в соответствии с федеральной информационной адресной системой виде	—
1.2.	Дополнительные сведения о местоположении земельного участка	—
2.	Площадь земельного участка ± величина погрешности определения (вычисления) площади (Р ± ΔР), м²	1 138 ± 12,00

1	2	3
3.	Формула, примененная для вычисления предельной погрешности определения площади земельного участка, с подставленными значениями и итоговые (вычисленные) значения	3,5*0,10*√(1 138) = 12
4.	Площадь земельного участка согласно сведениям Единого государственного реестра недвижимости (Ркад), м²	1 138,00
5.	Оценка расхождения Р и Ркад (Р - Ркад), м²	0
6.	Предельный минимальный и максимальный размеры земельного участка (Рмин и Рмакс), м²	Рмин = 200 Рмакс = 5 000
7.	Кадастровый или иной государственный учетный номер (инвентарный) здания, сооружения, объекта незавершенного строительства, расположенного на земельном участке	—
8.	Вид (виды) разрешенного использования	—
8.1.	Дополнительные сведения об использовании земельного участка	—
9.	Сведения о земельных участках (землях общего пользования, территории общего пользования), посредством которых обеспечивается доступ	Земли общего пользования
10.	Иные сведения	На местности границы данного земельных участков существуют более 15 лет, его границы в ходе проведения ККР установлены по фактическому пользованию без захвата земель общего пользования, с учетом привязки к смежным земельным участкам, границы которых ранее были установлены в системе координат МСК-68

4. Пояснения к сведениям об уточняемом земельном участке с кадастровым номером 68:30:0002022:56 :

1.	—

1. Сведения о характерных точках границ уточняемого земельного участка с кадастровым номером 68:30:0002022:57 :

Система координат МСК-68, зона 1 Зона № 1

Обозначение характерных точек границ	Координаты, м				Метод определения координат	Формулы, примененные для расчета средней квадратической погрешности определения координат характерных точек границ (Mt), с подставленными в такие формулы значениями и итоговые (вычисленные) значения Mt, м	Описание закрепления точки
	содержатся в Едином государственном реестре недвижимости		определены в результате выполнения комплексных кадастровых работ				
	X	Y	X	Y			
1	2	3	4	5	6	7	8

1	2	3	4	5	6	7	8
7694	101,10	100,70	—	—	Метод спутниковых геодезических измерений (определений)	0,10	—
7695	114,49	123,41	—	—			
7696	93,92	135,49	—	—			
7697	90,47	137,52	—	—			
7698	76,22	119,47	—	—			
7699	77,68	118,26	—	—			
7700	76,61	116,96	—	—			
7701	80,11	113,59	—	—			
7702	88,24	109,22	—	—			
н7703У	—	—	348 765,39	1 304 554,78		√(0,08^2 + 0,06^2) = 0,10	
н7704У	—	—	348 767,08	1 304 557,85			
н7705У	—	—	348 770,93	1 304 580,57			
н7706У	—	—	348 756,22	1 304 583,13			
н7689У	—	—	348 749,10	1 304 585,00			
н7688У	—	—	348 736,45	1 304 585,51			
н7707У	—	—	348 735,86	1 304 565,49			
н7708У	—	—	348 736,27	1 304 563,73			

1	2	3	4	5	6	7	8
н7709У	—	—	348 737,23	1 304 561,50	Метод спутниковых геодезических измерений (определений)	√(0,08^2 + 0,06^2) = 0,10	—
н7710У	—	—	348 753,53	1 304 558,11			
н7711У	—	—	348 761,75	1 304 555,79			
7694	101,10	100,70	—	—		0,10	

2. Сведения о частях границ уточняемого земельного участка с кадастровым номером 68:30:0002022:57 :

Обозначение части границ		Горизонтальное проложение (S), м	Описание прохождения части границ	Сведения о согласовании местоположения границ (согласовано/спорное)
от т.	до т.			
1	2	3	4	5
н7703У	н7704У	3,50	—	согласовано
н7704У	н7705У	23,04		
н7705У	н7706У	14,93		
н7706У	н7689У	7,36		
н7689У	н7688У	12,66		
н7688У	н7707У	20,03		
н7707У	н7708У	1,81		
н7708У	н7709У	2,43		
н7709У	н7710У	16,65		
н7710У	н7711У	8,54		
н7711У	н7703У	3,78		

3. Сведения о характеристиках уточняемого земельного участка с кадастровым номером 68:30:0002022:57 :

№ п/п	Наименование характеристики	Значение характеристики
1	2	3
1.	Адрес земельного участка	—
1.1.	Сведения о местоположении земельного участка (при отсутствии адреса) в структурированном в соответствии с федеральной информационной адресной системой виде	—
1.2.	Дополнительные сведения о местоположении земельного участка	—
2.	Площадь земельного участка ± величина погрешности определения (вычисления) площади (Р ± ΔР), м²	833 ± 10,00

1	2	3
3.	Формула, примененная для вычисления предельной погрешности определения площади земельного участка, с подставленными значениями и итоговые (вычисленные) значения	3,5*0,10*√(833) = 10
4.	Площадь земельного участка согласно сведениям Единого государственного реестра недвижимости (Ркад), м²	758,00
5.	Оценка расхождения Р и Ркад (Р - Ркад), м²	75
6.	Предельный минимальный и максимальный размеры земельного участка (Рмин и Рмакс), м²	Рмин = 200 Рмакс = 5 000
7.	Кадастровый или иной государственный учетный номер (инвентарный) здания, сооружения, объекта незавершенного строительства, расположенного на земельном участке	68:30:0002021:69
8.	Вид (виды) разрешенного использования	—
8.1.	Дополнительные сведения об использовании земельного участка	—
9.	Сведения о земельных участках (землях общего пользования, территории общего пользования), посредством которых обеспечивается доступ	Земли общего пользования
10.	Иные сведения	На местности границы данного земельных участков существуют более 15 лет, его границы в ходе проведения ККР установлены по фактическому пользованию без захвата земель общего пользования, с учетом привязки к смежным земельным участкам, границы которых ранее были установлены в системе координат МСК-68

4. Пояснения к сведениям об уточняемом земельном участке с кадастровым номером 68:30:0002022:57 :

1.	—

1. Сведения о характерных точках границ уточняемого земельного участка с кадастровым номером 68:30:0002022:58 :

Система координат МСК-68, зона 1 Зона № 1

Обозначение характерных точек границ	Координаты, м				Метод определения координат	Формулы, примененные для расчета средней квадратической погрешности определения координат характерных точек границ (Mt), с подставленными в такие формулы значениями и итоговые (вычисленные) значения Mt, м	Описание закрепления точки
	содержатся в Едином государственном реестре недвижимости		определены в результате выполнения комплексных кадастровых работ				
	X	Y	X	Y			
1	2	3	4	5	6	7	8

1	2	3	4	5	6	7	8
7682	47,45	49,16	—	—	Метод спутниковых геодезических измерений (определений)	0,10	—
7683	60,15	46,90	—	—			
7684	71,34	88,81	—	—			
7685	55,22	92,77	—	—			
7686	55,05	91,79	—	—			
7687	49,22	59,10	—	—			
н7688У	—	—	348 736,45	1 304 585,51		√(0,08^2 + 0,06^2) = 0,10	
н7689У	—	—	348 749,10	1 304 585,00			
н7690У	—	—	348 752,83	1 304 628,68			
н7691У	—	—	348 739,14	1 304 629,69			
н7692У	—	—	348 737,06	1 304 596,13			
н7693У	—	—	348 736,76	1 304 596,14			
7682	47,45	49,16	—	—		0,10	

2. Сведения о частях границ уточняемого земельного участка с кадастровым номером 68:30:0002022:58 :

Обозначение части границ		Горизонтальное проложение (S), м	Описание прохождения части границ	Сведения о согласовании местоположения границ (согласовано/спорное)
от т.	до т.			
1	2	3	4	5
н7688У	н7689У	12,66	—	согласовано
н7689У	н7690У	43,84		
н7690У	н7691У	13,73		
н7691У	н7692У	33,62		
н7692У	н7693У	0,30		

1	2	3	4	5
н7693У	н7688У	10,63	—	согласовано

3. Сведения о характеристиках уточняемого земельного участка с кадастровым номером 68:30:0002022:58 :

№ п/п	Наименование характеристики	Значение характеристики
1	2	3
1.	Адрес земельного участка	—
1.1.	Сведения о местоположении земельного участка (при отсутствии адреса) в структурированном в соответствии с федеральной информационной адресной системой виде	—
1.2.	Дополнительные сведения о местоположении земельного участка	—
2.	Площадь земельного участка ± величина погрешности определения (вычисления) площади (Р ± ΔР), м²	583 ± 8,00
3.	Формула, примененная для вычисления предельной погрешности определения площади земельного участка, с подставленными значениями и итоговые (вычисленные) значения	3,5*0,10*√(583) = 8
4.	Площадь земельного участка согласно сведениям Единого государственного реестра недвижимости (Ркад), м²	646,00
5.	Оценка расхождения Р и Ркад (Р - Ркад), м²	63
6.	Предельный минимальный и максимальный размеры земельного участка (Рмин и Рмакс), м²	Рмин = 200 Рмакс = 5 000
7.	Кадастровый или иной государственный учетный номер (инвентарный) здания, сооружения, объекта незавершенного строительства, расположенного на земельном участке	68:30:0002022:92
8.	Вид (виды) разрешенного использования	—
8.1.	Дополнительные сведения об использовании земельного участка	—
9.	Сведения о земельных участках (землях общего пользования, территории общего пользования), посредством которых обеспечивается доступ	Земли общего пользования
10.	Иные сведения	На местности границы данного земельных участков существуют более 15 лет, его границы в ходе проведения ККР установлены по фактическому пользованию без захвата земель общего пользования, с учетом привязки к смежным земельным участкам, границы которых ранее были установлены в системе координат МСК-68

4. Пояснения к сведениям об уточняемом земельном участке с кадастровым номером 68:30:0002022:58 :

1.	—

1. Сведения о характерных точках границ уточняемого земельного участка с кадастровым номером 68:30:0002022:59 :

Система координат МСК-68, зона 1 Зона № 1

Обозначение характерных точек границ	Координаты, м				Метод определения координат	Формулы, примененные для расчета средней квадратической погрешности определения координат характерных точек границ (Mt), с подставленными в такие формулы значениями и итоговые (вычисленные) значения Mt, м	Описание закрепления точки
	содержатся в Едином государственном реестре недвижимости		определены в результате выполнения комплексных кадастровых работ				
	X	Y	X	Y			
1	2	3	4	5	6	7	8
8779	134,07	193,85	—	—	Метод спутниковых геодезических измерений (определений)	0,10	—
8789	128,34	163,95	—	—			
8788	125,46	148,90	—	—			
14961	140,76	146,23	—	—			
14984	142,15	154,80	—	—			
14985	137,21	155,60	—	—			
14986	144,36	194,48	—	—			
14987	134,49	196,06	—	—			
н8798У	—	—	348 686,56	1 304 624,21		√(0,08^2 + 0,06^2) = 0,10	
н8797У	—	—	348 684,81	1 304 575,32			
н14972 У	—	—	348 700,33	1 304 575,02			
н16741 У	—	—	348 700,50	1 304 582,81			

1	2	3	4	5	6	7	8
н32715 У	—	—	348 695,35	1 304 583,48	Метод спутниковых геодезических измерений (определений)	√(0,08^2 + 0,06^2) = 0,10	—
н32716 У	—	—	348 696,01	1 304 610,53			
н32717 У	—	—	348 696,11	1 304 624,16			
8779	134,07	193,85	—	—		0,10	

2. Сведения о частях границ уточняемого земельного участка с кадастровым номером 68:30:0002022:59 :

Обозначение части границ		Горизонтальное проложение (S), м	Описание прохождения части границ	Сведения о согласовании местоположения границ (согласовано/спорное)
от т.	до т.			
1	2	3	4	5
н8798У	н8797У	48,92	—	согласовано
н8797У	н14972У	15,52		
н14972У	н16741У	7,79		
н16741У	н32715У	5,19		
н32715У	н32716У	27,06		
н32716У	н32717У	13,63		
н32717У	н8798У	9,55		

3. Сведения о характеристиках уточняемого земельного участка с кадастровым номером 68:30:0002022:59 :

№ п/п	Наименование характеристики	Значение характеристики
1	2	3
1.	Адрес земельного участка	—
1.1.	Сведения о местоположении земельного участка (при отсутствии адреса) в структурированном в соответствии с федеральной информационной адресной системой виде	—
1.2.	Дополнительные сведения о местоположении земельного участка	—
2.	Площадь земельного участка ± величина погрешности определения (вычисления) площади (Р ± ΔР), м²	533 ± 8,00
3.	Формула, примененная для вычисления предельной погрешности определения площади земельного участка, с подставленными значениями и итоговые (вычисленные) значения	3,5*0,10*√(533) = 8

1	2	3
4.	Площадь земельного участка согласно сведениям Единого государственного реестра недвижимости (Ркад), м²	533,00
5.	Оценка расхождения Р и Ркад (Р - Ркад), м²	0
6.	Предельный минимальный и максимальный размеры земельного участка (Рмин и Рмакс), м²	Рмин = 200 Рмакс = 5 000
7.	Кадастровый или иной государственный учетный номер (инвентарный) здания, сооружения, объекта незавершенного строительства, расположенного на земельном участке	68:30:0002020:403
8.	Вид (виды) разрешенного использования	—
8.1.	Дополнительные сведения об использовании земельного участка	—
9.	Сведения о земельных участках (землях общего пользования, территории общего пользования), посредством которых обеспечивается доступ	Земли общего пользования
10.	Иные сведения	На местности границы данного земельных участков существуют более 15 лет, его границы в ходе проведения ККР установлены по фактическому пользованию без захвата земель общего пользования, с учетом привязки к смежным земельным участкам, границы которых ранее были установлены в системе координат МСК-68

4. Пояснения к сведениям об уточняемом земельном участке с кадастровым номером 68:30:0002022:59 :

1.	—

1. Сведения о характерных точках границ уточняемого земельного участка с кадастровым номером 68:30:0002022:61 :

Система координат МСК-68, зона 1 Зона № 1

Обозначение характерных точек границ	Координаты, м				Метод определения координат	Формулы, примененные для расчета средней квадратической погрешности определения координат характерных точек границ (Mt), с подставленными в такие формулы значениями и итоговые (вычисленные) значения Mt, м	Описание закрепления точки
	содержатся в Едином государственном реестре недвижимости		определены в результате выполнения комплексных кадастровых работ				
	X	Y	X	Y			
1	2	3	4	5	6	7	8
47097	-5 263,73	3 241,05	—	—	Метод спутниковых геодезических измерений (определений)	0,10	—
47098	-5 263,08	3 236,10	—	—			

1	2	3	4	5	6	7	8
47099	-5 259,11	3 236,62	—	—	Метод спутниковых геодезических измерений (определений)	0,10	—
47100	-5 259,77	3 241,58	—	—			
н47101 У	—	—	348 281,94	1 304 493,82		√(0,08^2 + 0,06^2) = 0,10	
н47102 У	—	—	348 283,67	1 304 488,48			
н47103 У	—	—	348 287,48	1 304 489,71			
н47104 У	—	—	348 285,74	1 304 495,06			
47097	-5 263,73	3 241,05	—	—		0,10	

2. Сведения о частях границ уточняемого земельного участка с кадастровым номером 68:30:0002022:61 :

Обозначение части границ		Горизонтальное проложение (S), м	Описание прохождения части границ	Сведения о согласовании местоположения границ (согласовано/спорное)
от т.	до т.			
1	2	3	4	5
н47101У	н47102У	5,61	—	согласовано
н47102У	н47103У	4,00		
н47103У	н47104У	5,63		
н47104У	н47101У	4,00		

3. Сведения о характеристиках уточняемого земельного участка с кадастровым номером 68:30:0002022:61 :

№ п/п	Наименование характеристики	Значение характеристики
1	2	3
1.	Адрес земельного участка	—
1.1.	Сведения о местоположении земельного участка (при отсутствии адреса) в структурированном в соответствии с федеральной информационной адресной системой виде	—
1.2.	Дополнительные сведения о местоположении земельного участка	—
2.	Площадь земельного участка ± величина погрешности определения (вычисления) площади (Р ± ΔР), м²	22 ± 2,00

1	2	3
3.	Формула, примененная для вычисления предельной погрешности определения площади земельного участка, с подставленными значениями и итоговые (вычисленные) значения	3,5*0,10*√(22) = 2
4.	Площадь земельного участка согласно сведениям Единого государственного реестра недвижимости (Ркад), м²	20,00
5.	Оценка расхождения Р и Ркад (Р - Ркад), м²	2
6.	Предельный минимальный и максимальный размеры земельного участка (Рмин и Рмакс), м²	— —
7.	Кадастровый или иной государственный учетный номер (инвентарный) здания, сооружения, объекта незавершенного строительства, расположенного на земельном участке	—
8.	Вид (виды) разрешенного использования	—
8.1.	Дополнительные сведения об использовании земельного участка	—
9.	Сведения о земельных участках (землях общего пользования, территории общего пользования), посредством которых обеспечивается доступ	Земли общего пользования
10.	Иные сведения	На местности границы данного земельных участков существуют более 15 лет, его границы в ходе проведения ККР установлены по фактическому пользованию без захвата земель общего пользования, с учетом привязки к смежным земельным участкам, границы которых ранее были установлены в системе координат МСК-68

4. Пояснения к сведениям об уточняемом земельном участке с кадастровым номером 68:30:0002022:61 :

1.	—

1. Сведения о характерных точках границ уточняемого земельного участка с кадастровым номером 68:30:0002022:62 :

Система координат МСК-68, зона 1 Зона № 1

Обозначение характерных точек границ	Координаты, м				Метод определения координат	Формулы, примененные для расчета средней квадратической погрешности определения координат характерных точек границ (Mt), с подставленными в такие формулы значениями и итоговые (вычисленные) значения Mt, м	Описание закрепления точки
	содержатся в Едином государственном реестре недвижимости		определены в результате выполнения комплексных кадастровых работ				
	X	Y	X	Y			
1	2	3	4	5	6	7	8

1	2	3	4	5	6	7	8
8787	118,66	113,41	—	—	Метод спутниковых геодезических измерений (определений)	0,10	—
8786	117,08	103,71	—	—			
14953	116,56	100,53	—	—			
14955	117,62	98,33	—	—			
14954	115,38	84,63	—	—			
14956	120,06	84,25	—	—			
14957	119,86	81,76	—	—			
14958	126,58	80,21	—	—			
14959	131,77	103,80	—	—			
14960	135,48	113,68	—	—			
14961	140,76	146,23	—	—			
8788	125,46	148,90	—	—			
н8796У	—	—	348 683,48	1 304 540,47		√(0,08^2 + 0,06^2) = 0,10	
н8795У	—	—	348 683,10	1 304 533,38			
н8808У	—	—	348 683,01	1 304 531,69			
н8807У	—	—	348 683,35	1 304 527,17			
н8806У	—	—	348 683,32	1 304 523,94			

1	2	3	4	5	6	7	8
н14962 У	—	—	348 684,97	1 304 521,92	Метод спутниковых геодезических измерений (определений)	√(0,08^2 + 0,06^2) = 0,10	—
н14963 У	—	—	348 685,24	1 304 510,13			
н14964 У	—	—	348 685,43	1 304 506,18			
н14965 У	—	—	348 696,33	1 304 505,39			
н14966 У	—	—	348 697,01	1 304 528,43			
н14967 У	—	—	348 697,04	1 304 530,85			
н14968 У	—	—	348 697,42	1 304 530,88			
н14969 У	—	—	348 698,43	1 304 536,89			
н14970 У	—	—	348 698,59	1 304 539,87			
н14971 У	—	—	348 699,83	1 304 560,32			
н14972 У	—	—	348 700,33	1 304 575,02			
н8797У	—	—	348 684,81	1 304 575,32			
8787	118,66	113,41	—	—		0,10	

2. Сведения о частях границ уточняемого земельного участка с кадастровым номером 68:30:0002022:62 :

Обозначение части границ		Горизонтальное проложение (S), м	Описание прохождения части границ	Сведения о согласовании местоположения границ (согласовано/спорное)
от т.	до т.			
1	2	3	4	5
н8796У	н8795У	7,10	—	согласовано
н8795У	н8808У	1,69		
н8808У	н8807У	4,53		
н8807У	н8806У	3,23		
н8806У	н14962У	2,61		

1	2	3	4	5
н14962У	н14963У	11,79	—	согласовано
н14963У	н14964У	3,95		
н14964У	н14965У	10,93		
н14965У	н14966У	23,05		
н14966У	н14967У	2,42		
н14967У	н14968У	0,38		
н14968У	н14969У	6,09		
н14969У	н14970У	2,98		
н14970У	н14971У	20,49		
н14971У	н14972У	14,71		
н14972У	н8797У	15,52		
н8797У	н8796У	34,88		

3. Сведения о характеристиках уточняемого земельного участка с кадастровым номером 68:30:0002022:62 :

№ п/п	Наименование характеристики	Значение характеристики
1	2	3
1.	Адрес земельного участка	—
1.1.	Сведения о местоположении земельного участка (при отсутствии адреса) в структурированном в соответствии с федеральной информационной адресной системой виде	—
1.2.	Дополнительные сведения о местоположении земельного участка	—
2.	Площадь земельного участка ± величина погрешности определения (вычисления) площади (Р ± ΔР), м²	984 ± 11,00
3.	Формула, примененная для вычисления предельной погрешности определения площади земельного участка, с подставленными значениями и итоговые (вычисленные) значения	3,5*0,10*√(984) = 11
4.	Площадь земельного участка согласно сведениям Единого государственного реестра недвижимости (Ркад), м²	984,00
5.	Оценка расхождения Р и Ркад (Р - Ркад), м²	0
6.	Предельный минимальный и максимальный размеры земельного участка (Рмин и Рмакс), м²	Рмин = 200 Рмакс = 5 000
7.	Кадастровый или иной государственный учетный номер (инвентарный) здания, сооружения, объекта незавершенного строительства, расположенного на земельном участке	68:30:0002020:403

1	2	3
8.	Вид (виды) разрешенного использования	—
8.1.	Дополнительные сведения об использовании земельного участка	—
9.	Сведения о земельных участках (землях общего пользования, территории общего пользования), посредством которых обеспечивается доступ	Земли общего пользования
10.	Иные сведения	На местности границы данного земельных участков существуют более 15 лет, его границы в ходе проведения ККР установлены по фактическому пользованию без захвата земель общего пользования, с учетом привязки к смежным земельным участкам, границы которых ранее были установлены в системе координат МСК-68

4. Пояснения к сведениям об уточняемом земельном участке с кадастровым номером 68:30:0002022:62 :

1.	—

1. Сведения о характерных точках границ уточняемого земельного участка с кадастровым номером 68:30:0002022:63 :

Система координат МСК-68, зона 1 Зона № 1

Обозначение характерных точек границ	Координаты, м				Метод определения координат	Формулы, примененные для расчета средней квадратической погрешности определения координат характерных точек границ (Mt), с подставленными в такие формулы значениями и итоговые (вычисленные) значения Mt, м	Описание закрепления точки
	содержатся в Едином государственном реестре недвижимости		определены в результате выполнения комплексных кадастровых работ				
	X	Y	X	Y			
1	2	3	4	5	6	7	8
14953	116,56	100,53	—	—	Метод спутниковых геодезических измерений (определений)	0,10	—
8802	113,98	84,74	—	—			
14954	115,38	84,63	—	—			
14955	117,62	98,33	—	—			
н8806У	—	—	348 683,32	1 304 523,94		√(0,08^2 + 0,06^2) = 0,10	
н8805У	—	—	348 683,53	1 304 510,11			

1	2	3	4	5	6	7	8
н14963 У	—	—	348 685,24	1 304 510,13	Метод спутниковых геодезических измерений (определений)	√(0,08^2 + 0,06^2) = 0,10	—
н14962 У	—	—	348 684,97	1 304 521,92			
14953	116,56	100,53	—	—		0,10	

2. Сведения о частях границ уточняемого земельного участка с кадастровым номером 68:30:0002022:63 :

Обозначение части границ		Горизонтальное проложение (S), м	Описание прохождения части границ	Сведения о согласовании местоположения границ (согласовано/спорное)
от т.	до т.			
1	2	3	4	5
н8806У	н8805У	13,83	—	согласовано
н8805У	н14963У	1,71		
н14963У	н14962У	11,79		
н14962У	н8806У	2,61		

3. Сведения о характеристиках уточняемого земельного участка с кадастровым номером 68:30:0002022:63 :

№ п/п	Наименование характеристики	Значение характеристики
1	2	3
1.	Адрес земельного участка	—
1.1.	Сведения о местоположении земельного участка (при отсутствии адреса) в структурированном в соответствии с федеральной информационной адресной системой виде	—
1.2.	Дополнительные сведения о местоположении земельного участка	—
2.	Площадь земельного участка ± величина погрешности определения (вычисления) площади (Р ± ΔР), м²	21 ± 2,00
3.	Формула, примененная для вычисления предельной погрешности определения площади земельного участка, с подставленными значениями и итоговые (вычисленные) значения	3,5*0,10*√(21) = 2
4.	Площадь земельного участка согласно сведениям Единого государственного реестра недвижимости (Ркад), м²	21,00
5.	Оценка расхождения Р и Ркад (Р - Ркад), м²	0
6.	Предельный минимальный и максимальный размеры земельного участка (Рмин и Рмакс), м²	Рмин = 200 Рмакс = 5 000

1	2	3
7.	Кадастровый или иной государственный учетный номер (инвентарный) здания, сооружения, объекта незавершенного строительства, расположенного на земельном участке	—
8.	Вид (виды) разрешенного использования	—
8.1.	Дополнительные сведения об использовании земельного участка	—
9.	Сведения о земельных участках (землях общего пользования, территории общего пользования), посредством которых обеспечивается доступ	Земли общего пользования
10.	Иные сведения	На местности границы данного земельных участков существуют более 15 лет, его границы в ходе проведения ККР установлены по фактическому пользованию без захвата земель общего пользования, с учетом привязки к смежным земельным участкам, границы которых ранее были установлены в системе координат МСК-68

4. Пояснения к сведениям об уточняемом земельном участке с кадастровым номером 68:30:0002022:63 :

1.	—

1. Сведения о характерных точках границ уточняемого земельного участка с кадастровым номером 68:30:0002022:64 :

Система координат МСК-68, зона 1 Зона № 1

Обозначение характерных точек границ	Координаты, м				Метод определения координат	Формулы, примененные для расчета средней квадратической погрешности определения координат характерных точек границ (Mt), с подставленными в такие формулы значениями и итоговые (вычисленные) значения Mt, м	Описание закрепления точки
	содержатся в Едином государственном реестре недвижимости		определены в результате выполнения комплексных кадастровых работ				
	X	Y	X	Y			
1	2	3	4	5	6	7	8
15957	103,66	98,35	—	—	Метод спутниковых геодезических измерений (определений)	0,10	—
15949	103,76	105,24	—	—			
15953	103,82	109,46	—	—			
15958	85,81	109,72	—	—			

1	2	3	4	5	6	7	8
15959	85,66	98,61	—	—	Метод спутниковых геодезических измерений (определений)	0,10	—
52354	—	—	348 363,44	1 304 672,82		√(0,08^2 + 0,06^2) = 0,10	
н11251 У	—	—	348 360,24	1 304 683,86			
н11250 У	—	—	348 341,83	1 304 679,01			
н52356 У	—	—	348 345,07	1 304 669,03			
15957	103,66	98,35	—	—		0,10	

2. Сведения о частях границ уточняемого земельного участка с кадастровым номером 68:30:0002022:64 :

Обозначение части границ		Горизонтальное проложение (S), м	Описание прохождения части границ	Сведения о согласовании местоположения границ (согласовано/спорное)
от т.	до т.			
1	2	3	4	5
52354	н11251У	11,49	—	согласовано
н11251У	н11250У	19,04		
н11250У	н52356У	10,49		
н52356У	52354	18,76		

3. Сведения о характеристиках уточняемого земельного участка с кадастровым номером 68:30:0002022:64 :

№ п/п	Наименование характеристики	Значение характеристики
1	2	3
1.	Адрес земельного участка	—
1.1.	Сведения о местоположении земельного участка (при отсутствии адреса) в структурированном в соответствии с федеральной информационной адресной системой виде	—
1.2.	Дополнительные сведения о местоположении земельного участка	—
2.	Площадь земельного участка ± величина погрешности определения (вычисления) площади (Р ± ΔР), м²	207 ± 5,00
3.	Формула, примененная для вычисления предельной погрешности определения площади земельного участка, с подставленными значениями и итоговые (вычисленные) значения	3,5*0,10*√(207) = 5

1	2	3
4.	Площадь земельного участка согласно сведениям Единого государственного реестра недвижимости (Ркад), м²	200,00
5.	Оценка расхождения Р и Ркад (Р - Ркад), м²	7
6.	Предельный минимальный и максимальный размеры земельного участка (Рмин и Рмакс), м²	Рмин = 200 Рмакс = 5 000
7.	Кадастровый или иной государственный учетный номер (инвентарный) здания, сооружения, объекта незавершенного строительства, расположенного на земельном участке	—
8.	Вид (виды) разрешенного использования	—
8.1.	Дополнительные сведения об использовании земельного участка	—
9.	Сведения о земельных участках (землях общего пользования, территории общего пользования), посредством которых обеспечивается доступ	Земли общего пользования
10.	Иные сведения	На местности границы данного земельных участков существуют более 15 лет, его границы в ходе проведения ККР установлены по фактическому пользованию без захвата земель общего пользования, с учетом привязки к смежным земельным участкам, границы которых ранее были установлены в системе координат МСК-68

4. Пояснения к сведениям об уточняемом земельном участке с кадастровым номером 68:30:0002022:64 :

1.	—

1. Сведения о характерных точках границ уточняемого земельного участка с кадастровым номером 68:30:0002022:65 :

Система координат МСК-68, зона 1 Зона № 1

Обозначение характерных точек границ	Координаты, м				Метод определения координат	Формулы, примененные для расчета средней квадратической погрешности определения координат характерных точек границ (Mt), с подставленными в такие формулы значениями и итоговые (вычисленные) значения Mt, м	Описание закрепления точки
	содержатся в Едином государственном реестре недвижимости		определены в результате выполнения комплексных кадастровых работ				
	X	Y	X	Y			
1	2	3	4	5	6	7	8
15949	103,76	105,24	—	—	Метод спутниковых геодезических измерений (определений)	0,10	—
15950	118,75	105,24	—	—			

1	2	3	4	5	6	7	8
15951	119,34	145,14	—	—	Метод спутниковых геодезических измерений (определений)	0,10	—
15952	104,34	145,36	—	—			
15953	103,82	109,46	—	—			
н15954 У	—	—	348 358,96	1 304 689,10		√(0,08^2 + 0,06^2) = 0,10	
н15955 У	—	—	348 374,14	1 304 692,23			
н15956 У	—	—	348 363,78	1 304 729,83			
н11253 У	—	—	348 349,75	1 304 725,14			
н11252 У	—	—	348 351,77	1 304 718,58			
15949	103,76	105,24	—	—		0,10	

2. Сведения о частях границ уточняемого земельного участка с кадастровым номером 68:30:0002022:65 :

Обозначение части границ		Горизонтальное проложение (S), м	Описание прохождения части границ	Сведения о согласовании местоположения границ (согласовано/спорное)
от т.	до т.			
1	2	3	4	5
н15954У	н15955У	15,50	—	согласовано
н15955У	н15956У	39,00		
н15956У	н11253У	14,79		
н11253У	н11252У	6,86		
н11252У	н15954У	30,34		

3. Сведения о характеристиках уточняемого земельного участка с кадастровым номером 68:30:0002022:65 :

№ п/п	Наименование характеристики	Значение характеристики
1	2	3

1	2	3
1.	Адрес земельного участка	—
1.1.	Сведения о местоположении земельного участка (при отсутствии адреса) в структурированном в соответствии с федеральной информационной адресной системой виде	—
1.2.	Дополнительные сведения о местоположении земельного участка	—
2.	Площадь земельного участка ± величина погрешности определения (вычисления) площади (Р ± ΔР), м²	570 ± 8,00
3.	Формула, примененная для вычисления предельной погрешности определения площади земельного участка, с подставленными значениями и итоговые (вычисленные) значения	3,5*0,10*√(570) = 8
4.	Площадь земельного участка согласно сведениям Единого государственного реестра недвижимости (Ркад), м²	600,00
5.	Оценка расхождения Р и Ркад (Р - Ркад), м²	30
6.	Предельный минимальный и максимальный размеры земельного участка (Рмин и Рмакс), м²	Рмин = 200 Рмакс = 5 000
7.	Кадастровый или иной государственный учетный номер (инвентарный) здания, сооружения, объекта незавершенного строительства, расположенного на земельном участке	—
8.	Вид (виды) разрешенного использования	—
8.1.	Дополнительные сведения об использовании земельного участка	—
9.	Сведения о земельных участках (землях общего пользования, территории общего пользования), посредством которых обеспечивается доступ	Земли общего пользования
10.	Иные сведения	На местности границы данного земельных участков существуют более 15 лет, его границы в ходе проведения ККР установлены по фактическому пользованию без захвата земель общего пользования, с учетом привязки к смежным земельным участкам, границы которых ранее были установлены в системе координат МСК-68
4. Пояснения к сведениям об уточняемом земельном участке с кадастровым номером		68:30:0002022:65 :
1.	—	

1. Сведения о характерных точках границ уточняемого земельного участка с кадастровым номером 68:30:0002022:66 :

Система координат МСК-68, зона 1 Зона № 1

Обозначение характерных точек границ	Координаты, м				Метод определения координат	Формулы, примененные для расчета средней квадратической погрешности определения координат характерных точек границ (Mt), с подставленными в такие формулы значениями и итоговые (вычисленные) значения Mt, м	Описание закрепления точки
	содержатся в Едином государственном реестре недвижимости		определены в результате выполнения комплексных кадастровых работ				
	X	Y	X	Y			
1	2	3	4	5	6	7	8
н47105 У	—	—	348 367,76	1 304 655,42	Метод спутниковых геодезических измерений (определений)	√(0,08^2 + 0,06^2) = 0,10	—
н47106 У	—	—	348 384,44	1 304 659,77			
н15955 У	—	—	348 374,14	1 304 692,23			
н15954 У	—	—	348 358,96	1 304 689,10			
н11251 У	—	—	348 360,24	1 304 683,86			
47107	348 386,24	1 304 651,57	—	—		0,10	
47108	348 376,28	1 304 683,31	—	—			
47109	348 361,79	1 304 679,50	—	—			
52354	348 363,44	1 304 672,82	348 363,44	1 304 672,82		√(0,08^2 + 0,06^2) = 0,10	
47110	348 369,73	1 304 647,47	—	—		0,10	
н47105 У	—	—	348 367,76	1 304 655,42		√(0,08^2 + 0,06^2) = 0,10	

2. Сведения о частях границ уточняемого земельного участка с кадастровым номером 68:30:0002022:66 :

Обозначение части границ		Горизонтальное проложение (S), м	Описание прохождения части границ	Сведения о согласовании местоположения границ (согласовано/спорное)
от т.	до т.			
1	2	3	4	5
н47105У	н47106У	17,24	—	согласовано
н47106У	н15955У	34,05		
н15955У	н15954У	15,50		
н15954У	н11251У	5,39		
н11251У	52354	11,49		
52354	н47105У	17,93		

3. Сведения о характеристиках уточняемого земельного участка с кадастровым номером 68:30:0002022:66 :

№ п/п	Наименование характеристики	Значение характеристики
1	2	3
1.	Адрес земельного участка	—
1.1.	Сведения о местоположении земельного участка (при отсутствии адреса) в структурированном в соответствии с федеральной информационной адресной системой виде	—
1.2.	Дополнительные сведения о местоположении земельного участка	—
2.	Площадь земельного участка ± величина погрешности определения (вычисления) площади (Р ± ΔР), м²	560 ± 8,00
3.	Формула, примененная для вычисления предельной погрешности определения площади земельного участка, с подставленными значениями и итоговые (вычисленные) значения	3,5*0,10*√(560) = 8
4.	Площадь земельного участка согласно сведениям Единого государственного реестра недвижимости (Ркад), м²	530,00
5.	Оценка расхождения Р и Ркад (Р - Ркад), м²	30
6.	Предельный минимальный и максимальный размеры земельного участка (Рмин и Рмакс), м²	Рмин = 200 Рмакс = 5 000
7.	Кадастровый или иной государственный учетный номер (инвентарный) здания, сооружения, объекта незавершенного строительства, расположенного на земельном участке	68:30:0002022:78
8.	Вид (виды) разрешенного использования	—
8.1.	Дополнительные сведения об использовании земельного участка	—

1	2	3
9.	Сведения о земельных участках (землях общего пользования, территории общего пользования), посредством которых обеспечивается доступ	Земли общего пользования
10.	Иные сведения	На местности границы данного земельных участков существуют более 15 лет, его границы в ходе проведения ККР установлены по фактическому пользованию без захвата земель общего пользования, с учетом привязки к смежным земельным участкам, границы которых ранее были установлены в системе координат МСК-68

4. Пояснения к сведениям об уточняемом земельном участке с кадастровым номером 68:30:0002022:66 :

1.	—

1. Сведения о характерных точках границ уточняемого земельного участка с кадастровым номером 68:30:0002022:67 :

Система координат МСК-68, зона 1 Зона № 1

Обозначение характерных точек границ	Координаты, м				Метод определения координат	Формулы, примененные для расчета средней квадратической погрешности определения координат характерных точек границ (Mt), с подставленными в такие формулы значениями и итоговые (вычисленные) значения Mt, м	Описание закрепления точки
	содержатся в Едином государственном реестре недвижимости		определены в результате выполнения комплексных кадастровых работ				
	X	Y	X	Y			
1	2	3	4	5	6	7	8
52354	348 363,44	1 304 672,82	348 363,44	1 304 672,82	Метод спутниковых геодезических измерений (определений)	√(0,08^2 + 0,06^2) = 0,10	—
52355	348 345,77	1 304 669,16	348 345,77	1 304 669,16		0,10	
н52356 У	—	—	348 345,07	1 304 669,03		√(0,08^2 + 0,06^2) = 0,10	
н52357 У	—	—	348 347,58	1 304 655,05			
52358	348 353,78	1 304 620,60	348 353,78	1 304 620,60		0,10	
52359	348 375,26	1 304 625,17	348 375,26	1 304 625,17			
52360	348 369,73	1 304 647,47	348 369,73	1 304 647,47			

1	2	3	4	5	6	7	8
52354	348 363,44	1 304 672,82	348 363,44	1 304 672,82	Метод спутниковых геодезических измерений (определений)	√(0,08^2 + 0,06^2) = 0,10	—

2. Сведения о частях границ уточняемого земельного участка с кадастровым номером 68:30:0002022:67 :

Обозначение части границ		Горизонтальное проложение (S), м	Описание прохождения части границ	Сведения о согласовании местоположения границ (согласовано/спорное)
от т.	до т.			
1	2	3	4	5
52354	52355	18,05	—	согласовано
52355	н52356У	0,71		
н52356У	н52357У	14,20		
н52357У	52358	35,00		
52358	52359	21,96		
52359	52360	22,98		
52360	52354	26,12		

3. Сведения о характеристиках уточняемого земельного участка с кадастровым номером 68:30:0002022:67 :

№ п/п	Наименование характеристики	Значение характеристики
1	2	3
1.	Адрес земельного участка	—
1.1.	Сведения о местоположении земельного участка (при отсутствии адреса) в структурированном в соответствии с федеральной информационной адресной системой виде	—
1.2.	Дополнительные сведения о местоположении земельного участка	—
2.	Площадь земельного участка ± величина погрешности определения (вычисления) площади (Р ± ΔР), м²	1 000 ± 11,00
3.	Формула, примененная для вычисления предельной погрешности определения площади земельного участка, с подставленными значениями и итоговые (вычисленные) значения	3,5*0,10*√(1 000) = 11
4.	Площадь земельного участка согласно сведениям Единого государственного реестра недвижимости (Ркад), м²	1 000,00
5.	Оценка расхождения Р и Ркад (Р - Ркад), м²	0
6.	Предельный минимальный и максимальный размеры земельного участка (Рмин и Рмакс), м²	Рмин = 200 Рмакс = 5 000

1	2	3
7.	Кадастровый или иной государственный учетный номер (инвентарный) здания, сооружения, объекта незавершенного строительства, расположенного на земельном участке	—
8.	Вид (виды) разрешенного использования	—
8.1.	Дополнительные сведения об использовании земельного участка	—
9.	Сведения о земельных участках (землях общего пользования, территории общего пользования), посредством которых обеспечивается доступ	Земли общего пользования
10.	Иные сведения	—

4. Пояснения к сведениям об уточняемом земельном участке с кадастровым номером 68:30:0002022:67 :

1.	—

1. Сведения о характерных точках границ уточняемого земельного участка с кадастровым номером 68:30:0002022:77 :

Система координат МСК-68, зона 1 Зона № 1

Обозначение характерных точек границ	Координаты, м				Метод определения координат	Формулы, примененные для расчета средней квадратической погрешности определения координат характерных точек границ (Mt), с подставленными в такие формулы значениями и итоговые (вычисленные) значения Mt, м	Описание закрепления точки
	содержатся в Едином государственном реестре недвижимости		определены в результате выполнения комплексных кадастровых работ				
	X	Y	X	Y			
1	2	3	4	5	6	7	8
47111	348 399,72	1 304 729,56	—	—	Метод спутниковых геодезических измерений (определений)	0,10	—
47112	348 394,39	1 304 763,54	—	—			
47113	348 385,58	1 304 762,97	—	—			
47114	348 384,89	1 304 762,47	—	—			
47115	348 373,00	1 304 761,22	—	—			
47116	348 361,42	1 304 760,00	—	—			

1	2	3	4	5	6	7	8
47117	348 369,60	1 304 723,66	—	—	Метод спутниковых геодезических измерений (определений)	0,10	—
47118	348 381,37	1 304 725,97	—	—			
н47119 У	—	—	348 376,94	1 304 722,78		√(0,08^2 + 0,06^2) = 0,10	
н47120 У	—	—	348 400,81	1 304 728,60			
н47121 У	—	—	348 397,53	1 304 762,50			
н47122 У	—	—	348 396,91	1 304 767,05			
н47123 У	—	—	348 372,09	1 304 763,62			
н47124 У	—	—	348 366,89	1 304 757,77			
н47125 У	—	—	348 375,17	1 304 722,31			
47111	348 399,72	1 304 729,56	—	—		0,10	

2. Сведения о частях границ уточняемого земельного участка с кадастровым номером 68:30:0002022:77 :

Обозначение части границ		Горизонтальное проложение (S), м	Описание прохождения части границ	Сведения о согласовании местоположения границ (согласовано/спорное)
от т.	до т.			
1	2	3	4	5
н47119У	н47120У	24,57	—	согласовано
н47120У	н47121У	34,06		
н47121У	н47122У	4,59		
н47122У	н47123У	25,06		
н47123У	н47124У	7,83		
н47124У	н47125У	36,41		
н47125У	н47119У	1,83		

3. Сведения о характеристиках уточняемого земельного участка с кадастровым номером 68:30:0002022:77 :

№ п/п	Наименование характеристики	Значение характеристики
1	2	3

1	2	3
1.	Адрес земельного участка	—
1.1.	Сведения о местоположении земельного участка (при отсутствии адреса) в структурированном в соответствии с федеральной информационной адресной системой виде	—
1.2.	Дополнительные сведения о местоположении земельного участка	—
2.	Площадь земельного участка ± величина погрешности определения (вычисления) площади (Р ± ΔР), м²	1 142 ± 12,00
3.	Формула, примененная для вычисления предельной погрешности определения площади земельного участка, с подставленными значениями и итоговые (вычисленные) значения	3,5*0,10*√(1 142) = 12
4.	Площадь земельного участка согласно сведениям Единого государственного реестра недвижимости (Ркад), м²	1 142,00
5.	Оценка расхождения Р и Ркад (Р - Ркад), м²	0
6.	Предельный минимальный и максимальный размеры земельного участка (Рмин и Рмакс), м²	Рмин = 200 Рмакс = 5 000
7.	Кадастровый или иной государственный учетный номер (инвентарный) здания, сооружения, объекта незавершенного строительства, расположенного на земельном участке	68:30:0002022:81
8.	Вид (виды) разрешенного использования	—
8.1.	Дополнительные сведения об использовании земельного участка	—
9.	Сведения о земельных участках (землях общего пользования, территории общего пользования), посредством которых обеспечивается доступ	Земли общего пользования
10.	Иные сведения	На местности границы данного земельных участков существуют более 15 лет, его границы в ходе проведения ККР установлены по фактическому пользованию без захвата земель общего пользования, с учетом привязки к смежным земельным участкам, границы которых ранее были установлены в системе координат МСК-68
4. Пояснения к сведениям об уточняемом земельном участке с кадастровым номером		68:30:0002022:77 :
1.	—	

1. Сведения о характерных точках границ уточняемого земельного участка с кадастровым номером 68:30:0002022:223 :

Система координат МСК-68, зона 1 Зона № 1

Обозначение характерных точек границ	Координаты, м				Метод определения координат	Формулы, примененные для расчета средней квадратической погрешности определения координат характерных точек границ (Mt), с подставленными в такие формулы значениями и итоговые (вычисленные) значения Mt, м	Описание закрепления точки
	содержатся в Едином государственном реестре недвижимости		определены в результате выполнения комплексных кадастровых работ				
	X	Y	X	Y			
1	2	3	4	5	6	7	8
11298	348 528,40	1 304 508,34	—	—	Метод спутниковых геодезических измерений (определений)	0,10	—
11299	348 528,73	1 304 516,11	—	—			
11300	348 533,01	1 304 515,85	—	—			
11301	348 533,20	1 304 525,82	—	—			
11302	348 532,33	1 304 527,47	—	—			
11303	348 531,18	1 304 546,95	—	—			
11304	348 526,25	1 304 546,66	—	—			
11305	348 526,53	1 304 530,56	—	—			
11306	348 526,24	1 304 528,33	—	—			
11307	348 522,70	1 304 514,73	—	—			
11308	348 521,20	1 304 508,98	—	—			
11309	348 521,23	1 304 508,11	—	—			

1	2	3	4	5	6	7	8
н11310 У	—	—	348 526,57	1 304 530,40	Метод спутниковых геодезических измерений (определений)	√(0,08^2 + 0,06^2) = 0,10	—
н11311 У	—	—	348 526,30	1 304 527,71			
н11312 У	—	—	348 523,20	1 304 514,60			
н11313 У	—	—	348 520,95	1 304 508,51			
н8848У	—	—	348 529,80	1 304 506,93			
н8847У	—	—	348 529,52	1 304 518,44			
н8846У	—	—	348 532,06	1 304 520,03			
н8845У	—	—	348 532,07	1 304 525,71			
н8844У	—	—	348 532,02	1 304 532,94			
н8843У	—	—	348 531,37	1 304 541,14			
н11314 У	—	—	348 523,30	1 304 543,69			
н11315 У	—	—	348 523,41	1 304 530,54			
11298	348 528,40	1 304 508,34	—	—		0,10	

2. Сведения о частях границ уточняемого земельного участка с кадастровым номером 68:30:0002022:223 :

Обозначение части границ		Горизонтальное проложение (S), м	Описание прохождения части границ	Сведения о согласовании местоположения границ (согласовано/спорное)
от т.	до т.			
1	2	3	4	5
н11310У	н11311У	2,70	—	согласовано
н11311У	н11312У	13,47		
н11312У	н11313У	6,49		
н11313У	н8848У	8,99		
н8848У	н8847У	11,51		

1	2	3	4	5
н8847У	н8846У	3,00	—	согласовано
н8846У	н8845У	5,68		
н8845У	н8844У	7,23		
н8844У	н8843У	8,23		
н8843У	н11314У	8,46		
н11314У	н11315У	13,15		
н11315У	н11310У	3,16		

3. Сведения о характеристиках уточняемого земельного участка с кадастровым номером 68:30:0002022:223 :

№ п/п	Наименование характеристики	Значение характеристики
1	2	3
1.	Адрес земельного участка	—
1.1.	Сведения о местоположении земельного участка (при отсутствии адреса) в структурированном в соответствии с федеральной информационной адресной системой виде	—
1.2.	Дополнительные сведения о местоположении земельного участка	—
2.	Площадь земельного участка ± величина погрешности определения (вычисления) площади (Р ± ΔР), м²	253 ± 6,00
3.	Формула, примененная для вычисления предельной погрешности определения площади земельного участка, с подставленными значениями и итоговые (вычисленные) значения	3,5*0,10*√(253) = 6
4.	Площадь земельного участка согласно сведениям Единого государственного реестра недвижимости (Ркад), м²	253,00
5.	Оценка расхождения Р и Ркад (Р - Ркад), м²	0
6.	Предельный минимальный и максимальный размеры земельного участка (Рмин и Рмакс), м²	Рмин = 200 Рмакс = 5 000
7.	Кадастровый или иной государственный учетный номер (инвентарный) здания, сооружения, объекта незавершенного строительства, расположенного на земельном участке	68:30:0000000:234; 68:30:0000000:540
8.	Вид (виды) разрешенного использования	—
8.1.	Дополнительные сведения об использовании земельного участка	—
9.	Сведения о земельных участках (землях общего пользования, территории общего пользования), посредством которых обеспечивается доступ	Земли общего пользования

1	2	3
10.	Иные сведения	На местности границы данного земельных участков существуют более 15 лет, его границы в ходе проведения ККР установлены по фактическому пользованию без захвата земель общего пользования, с учетом привязки к смежным земельным участкам, границы которых ранее были установлены в системе координат МСК-68
4. Пояснения к сведениям об уточняемом земельном участке с кадастровым номером 68:30:0002022:223 :		
1.	—	

Описание местоположения здания, сооружения, объекта незавершенного строительства на земельном участке

1. Сведения о характерных точках контура объекта недвижимости с кадастровым номером 68:30:0002020:58 :

Система координат МСК-68, зона 1 Зона № 1

Обозначение характерных точек границ	Содержатся в Едином государственном реестре недвижимости			Определены в ходе выполнения комплексных кадастровых работ			Метод определения координат	Формулы, примененные для расчета средней квадратической погрешности определения координат характерных точек (Mt), м, с подставленными в такие формулы значениями и итоговые (вычисленные) значения Mt, м
	координаты, м		Радиус, м	координаты, м		Радиус, м		
	X	Y	R	X	Y	R		
1	2	3	4	5	6	7	8	9
н4378О	—	—	—	348 656,52	1 304 524,45	—	Метод спутниковых геодезических измерений (определений)	√(0,08^2 + 0,06^2) = 0,10
н4379О	—	—	—	348 657,13	1 304 536,44	—		
н4380О	—	—	—	348 652,43	1 304 536,68	—		
н4381О	—	—	—	348 651,82	1 304 524,69	—		
н4378О	—	—	—	348 656,52	1 304 524,45	—		

2. Сведения о характеристиках объекта недвижимости с кадастровым номером 68:30:0002020:58 :

№ п/п	Наименование характеристики	Значение характеристики
1	2	3
1.	Вид объекта недвижимости	Здание
2.	Ранее присвоенный государственный учетный номер (инвентарный) здания, сооружения, объекта незавершенного строительства	—
3.	Кадастровый номер земельного участка (земельных участков), в границах которого (которых) расположены здание, сооружение, объект незавершенного строительства	68:30:0002022:29
4.	Уникальный учетный номер кадастрового квартала, в границах которого расположены здание, сооружение, объект незавершенного строительства	68:30:0002022

1	2	3
5.	Адрес здания, сооружения, объекта незавершенного строительства	—
5.1.	Сведения о местоположении здания, сооружения, объекта незавершенного строительства (при отсутствии адреса) в структурированном в соответствии с федеральной информационной адресной системой виде	—
5.2.	Дополнительные сведения о местоположении	—
6.	Иные сведения	—

3. Пояснения к сведениям об объекте недвижимости с кадастровым номером 68:30:0002020:58 :

1.	—

1. Сведения о характерных точках контура объекта недвижимости с кадастровым номером 68:30:0002020:60 :

Система координат МСК-68, зона 1 Зона № 1

Обозначение характерных точек границ	Содержатся в Едином государственном реестре недвижимости			Определены в ходе выполнения комплексных кадастровых работ			Метод определения координат	Формулы, примененные для расчета средней квадратической погрешности определения координат характерных точек (Mt), м, с подставленными в такие формулы значениями и итоговые (вычисленные) значения Mt, м
	координаты, м		Радиус, м	координаты, м		Радиус, м		
	X	Y	R	X	Y	R		
1	2	3	4	5	6	7	8	9
н4386О	—	—	—	348 630,00	1 304 519,47	—	Метод спутниковых геодезических измерений (определений)	√(0,08^2 + 0,06^2) = 0,10
н4387О	—	—	—	348 629,44	1 304 529,92	—		
н4388О	—	—	—	348 624,61	1 304 529,66	—		
н4389О	—	—	—	348 625,17	1 304 519,21	—		
н4386О	—	—	—	348 630,00	1 304 519,47	—		

2. Сведения о характеристиках объекта недвижимости с кадастровым номером 68:30:0002020:60 :

№ п/п	Наименование характеристики	Значение характеристики
1	2	3
1.	Вид объекта недвижимости	Здание

1	2	3
2.	Ранее присвоенный государственный учетный номер (инвентарный) здания, сооружения, объекта незавершенного строительства	—
3.	Кадастровый номер земельного участка (земельных участков), в границах которого (которых) расположены здание, сооружение, объект незавершенного строительства	68:30:0002022:31
4.	Уникальный учетный номер кадастрового квартала, в границах которого расположены здание, сооружение, объект незавершенного строительства	68:30:0002022
5.	Адрес здания, сооружения, объекта незавершенного строительства	—
5.1.	Сведения о местоположении здания, сооружения, объекта незавершенного строительства (при отсутствии адреса) в структурированном в соответствии с федеральной информационной адресной системой виде	—
5.2.	Дополнительные сведения о местоположении	—
6.	Иные сведения	—

3. Пояснения к сведениям об объекте недвижимости с кадастровым номером 68:30:0002020:60 :

1.	—

1. Сведения о характерных точках контура объекта недвижимости с кадастровым номером 68:30:0002020:64 :

Система координат МСК-68, зона 1 Зона № 1

Обозначение характерных точек границ	Содержатся в Едином государственном реестре недвижимости			Определены в ходе выполнения комплексных кадастровых работ			Метод определения координат	Формулы, примененные для расчета средней квадратической погрешности определения координат характерных точек (Mt), м, с подставленными в такие формулы значениями и итоговые (вычисленные) значения Mt, м
	координаты, м		Радиус, м	координаты, м		Радиус, м		
	X	Y	R	X	Y	R		
1	2	3	4	5	6	7	8	9
н4398О	—	—	—	348 462,95	1 304 513,95	—	Метод спутниковых геодезических измерений (определений)	√(0,08^2 + 0,06^2) = 0,10
н4399О	—	—	—	348 458,80	1 304 513,84	—		
н4400О	—	—	—	348 458,91	1 304 509,97	—		

1	2	3	4	5	6	7	8	9
н4401О	—	—	—	348 463,06	1 304 510,08	—	Метод спутниковых геодезических измерений (определений)	√(0,08^2 + 0,06^2) = 0,10
н4398О	—	—	—	348 462,95	1 304 513,95	—		

2. Сведения о характеристиках объекта недвижимости с кадастровым номером 68:30:0002020:64 :

№ п/п	Наименование характеристики	Значение характеристики
1	2	3
1.	Вид объекта недвижимости	Здание
2.	Ранее присвоенный государственный учетный номер (инвентарный) здания, сооружения, объекта незавершенного строительства	—
3.	Кадастровый номер земельного участка (земельных участков), в границах которого (которых) расположены здание, сооружение, объект незавершенного строительства	68:30:0002022:36
4.	Уникальный учетный номер кадастрового квартала, в границах которого расположены здание, сооружение, объект незавершенного строительства	68:30:0002022
5.	Адрес здания, сооружения, объекта незавершенного строительства	—
5.1.	Сведения о местоположении здания, сооружения, объекта незавершенного строительства (при отсутствии адреса) в структурированном в соответствии с федеральной информационной адресной системой виде	—
5.2.	Дополнительные сведения о местоположении	—
6.	Иные сведения	—

3. Пояснения к сведениям об объекте недвижимости с кадастровым номером 68:30:0002020:64 :

1.	—

1. Сведения о характерных точках контура объекта недвижимости с кадастровым номером 68:30:0002020:116 :

Система координат МСК-68, зона 1 Зона № 1

Обозначение характерных точек границ	Содержатся в Едином государственном реестре недвижимости			Определены в ходе выполнения комплексных кадастровых работ			Метод определения координат	Формулы, примененные для расчета средней квадратической погрешности определения координат характерных точек (Mt), м, с подставленными в такие формулы значениями и итоговые (вычисленные) значения Mt, м
	координаты, м		Радиус, м	координаты, м		Радиус, м		
	X	Y	R	X	Y	R		
1	2	3	4	5	6	7	8	9
н3575О	—	—	—	348 616,29	1 304 514,43	—	Метод спутниковых геодезических измерений (определений)	√(0,08^2 + 0,06^2) = 0,10
н3576О	—	—	—	348 616,63	1 304 524,16	—		
н3577О	—	—	—	348 608,95	1 304 524,42	—		
н3578О	—	—	—	348 608,62	1 304 514,70	—		
н3575О	—	—	—	348 616,29	1 304 514,43	—		

2. Сведения о характеристиках объекта недвижимости с кадастровым номером 68:30:0002020:116 :

№ п/п	Наименование характеристики	Значение характеристики
1	2	3
1.	Вид объекта недвижимости	Здание
2.	Ранее присвоенный государственный учетный номер (инвентарный) здания, сооружения, объекта незавершенного строительства	—
3.	Кадастровый номер земельного участка (земельных участков), в границах которого (которых) расположены здание, сооружение, объект незавершенного строительства	68:30:0002022:1
4.	Уникальный учетный номер кадастрового квартала, в границах которого расположены здание, сооружение, объект незавершенного строительства	68:30:0002022

1	2	3
5.	Адрес здания, сооружения, объекта незавершенного строительства	—
5.1.	Сведения о местоположении здания, сооружения, объекта незавершенного строительства (при отсутствии адреса) в структурированном в соответствии с федеральной информационной адресной системой виде	—
5.2.	Дополнительные сведения о местоположении	—
6.	Иные сведения	—

3. Пояснения к сведениям об объекте недвижимости с кадастровым номером 68:30:0002020:116 :

1.	—

1. Сведения о характерных точках контура объекта недвижимости с кадастровым номером 68:30:0002020:123 :

Система координат МСК-68, зона 1 Зона № 1

Обозначение характерных точек границ	Содержатся в Едином государственном реестре недвижимости			Определены в ходе выполнения комплексных кадастровых работ			Метод определения координат	Формулы, примененные для расчета средней квадратической погрешности определения координат характерных точек (Mt), м, с подставленными в такие формулы значениями и итоговые (вычисленные) значения Mt, м
	координаты, м		Радиус, м	координаты, м		Радиус, м		
	X	Y	R	X	Y	R		
1	2	3	4	5	6	7	8	9
н3603О	—	—	—	348 332,22	1 304 492,30	—	Метод спутниковых геодезических измерений (определений)	√(0,08^2 + 0,06^2) = 0,10
н3604О	—	—	—	348 328,98	1 304 504,11	—		
н3605О	—	—	—	348 323,77	1 304 502,68	—		
н3606О	—	—	—	348 327,01	1 304 490,87	—		
н3603О	—	—	—	348 332,22	1 304 492,30	—		

2. Сведения о характеристиках объекта недвижимости с кадастровым номером 68:30:0002020:123 :

№ п/п	Наименование характеристики	Значение характеристики
1	2	3
1.	Вид объекта недвижимости	Здание

1	2	3
2.	Ранее присвоенный государственный учетный номер (инвентарный) здания, сооружения, объекта незавершенного строительства	—
3.	Кадастровый номер земельного участка (земельных участков), в границах которого (которых) расположены здание, сооружение, объект незавершенного строительства	68:30:0002022:44
4.	Уникальный учетный номер кадастрового квартала, в границах которого расположены здание, сооружение, объект незавершенного строительства	68:30:0002022
5.	Адрес здания, сооружения, объекта незавершенного строительства	—
5.1.	Сведения о местоположении здания, сооружения, объекта незавершенного строительства (при отсутствии адреса) в структурированном в соответствии с федеральной информационной адресной системой виде	—
5.2.	Дополнительные сведения о местоположении	—
6.	Иные сведения	—

3. Пояснения к сведениям об объекте недвижимости с кадастровым номером 68:30:0002020:123 :

1.	—

1. Сведения о характерных точках контура объекта недвижимости с кадастровым номером 68:30:0002020:168 :

Система координат МСК-68, зона 1 Зона № 1

Обозначение характерных точек границ	Содержатся в Едином государственном реестре недвижимости			Определены в ходе выполнения комплексных кадастровых работ			Метод определения координат	Формулы, примененные для расчета средней квадратической погрешности определения координат характерных точек (Mt), м, с подставленными в такие формулы значениями и итоговые (вычисленные) значения Mt, м
	координаты, м		Радиус, м	координаты, м		Радиус, м		
	X	Y	R	X	Y	R		
1	2	3	4	5	6	7	8	9
н3707О	—	—	—	348 606,63	1 304 546,79	—	Метод спутниковых геодезических измерений (определений)	√(0,08^2 + 0,06^2) = 0,10
н3708О	—	—	—	348 605,81	1 304 555,92	—		
н3709О	—	—	—	348 596,53	1 304 555,09	—		

1	2	3	4	5	6	7	8	9
н3710О	—	—	—	348 597,35	1 304 545,96	—	Метод спутниковых геодезических измерений (определений)	√(0,08^2 + 0,06^2) = 0,10
н3707О	—	—	—	348 606,63	1 304 546,79	—		

2. Сведения о характеристиках объекта недвижимости с кадастровым номером 68:30:0002020:168 :

№ п/п	Наименование характеристики	Значение характеристики
1	2	3
1.	Вид объекта недвижимости	Здание
2.	Ранее присвоенный государственный учетный номер (инвентарный) здания, сооружения, объекта незавершенного строительства	—
3.	Кадастровый номер земельного участка (земельных участков), в границах которого (которых) расположены здание, сооружение, объект незавершенного строительства	68:30:0002022:32
4.	Уникальный учетный номер кадастрового квартала, в границах которого расположены здание, сооружение, объект незавершенного строительства	68:30:0002022
5.	Адрес здания, сооружения, объекта незавершенного строительства	—
5.1.	Сведения о местоположении здания, сооружения, объекта незавершенного строительства (при отсутствии адреса) в структурированном в соответствии с федеральной информационной адресной системой виде	—
5.2.	Дополнительные сведения о местоположении	—
6.	Иные сведения	—

3. Пояснения к сведениям об объекте недвижимости с кадастровым номером 68:30:0002020:168 :

1.	—

1. Сведения о характерных точках контура объекта недвижимости с кадастровым номером 68:30:0002020:174 :

Система координат МСК-68, зона 1 Зона № 1

Обозначение характерных точек границ	Содержатся в Едином государственном реестре недвижимости			Определены в ходе выполнения комплексных кадастровых работ			Метод определения координат	Формулы, примененные для расчета средней квадратической погрешности определения координат характерных точек (Mt), м, с подставленными в такие формулы значениями и итоговые (вычисленные) значения Mt, м
	координаты, м		Радиус, м	координаты, м		Радиус, м		
	X	Y	R	X	Y	R		
1	2	3	4	5	6	7	8	9
н3723О	—	—	—	348 519,08	1 304 529,50	—	Метод спутниковых геодезических измерений (определений)	√(0,08^2 + 0,06^2) = 0,10
н3724О	—	—	—	348 519,06	1 304 537,09	—		
н3725О	—	—	—	348 514,34	1 304 537,08	—		
н3726О	—	—	—	348 514,36	1 304 529,49	—		
н3723О	—	—	—	348 519,08	1 304 529,50	—		

2. Сведения о характеристиках объекта недвижимости с кадастровым номером 68:30:0002020:174 :

№ п/п	Наименование характеристики	Значение характеристики
1	2	3
1.	Вид объекта недвижимости	Здание
2.	Ранее присвоенный государственный учетный номер (инвентарный) здания, сооружения, объекта незавершенного строительства	—
3.	Кадастровый номер земельного участка (земельных участков), в границах которого (которых) расположены здание, сооружение, объект незавершенного строительства	68:30:0002022:20
4.	Уникальный учетный номер кадастрового квартала, в границах которого расположены здание, сооружение, объект незавершенного строительства	68:30:0002022

1	2	3
5.	Адрес здания, сооружения, объекта незавершенного строительства	—
5.1.	Сведения о местоположении здания, сооружения, объекта незавершенного строительства (при отсутствии адреса) в структурированном в соответствии с федеральной информационной адресной системой виде	—
5.2.	Дополнительные сведения о местоположении	—
6.	Иные сведения	—

3. Пояснения к сведениям об объекте недвижимости с кадастровым номером 68:30:0002020:174 :

1.	—

1. Сведения о характерных точках контура объекта недвижимости с кадастровым номером 68:30:0002020:233 :

Система координат МСК-68, зона 1 Зона № 1

Обозначение характерных точек границ	Содержатся в Едином государственном реестре недвижимости			Определены в ходе выполнения комплексных кадастровых работ			Метод определения координат	Формулы, примененные для расчета средней квадратической погрешности определения координат характерных точек (Mt), м, с подставленными в такие формулы значениями и итоговые (вычисленные) значения Mt, м
	координаты, м		Радиус, м	координаты, м		Радиус, м		
	X	Y	R	X	Y	R		
1	2	3	4	5	6	7	8	9
н3811О	—	—	—	348 668,63	1 304 534,06	—	Метод спутниковых геодезических измерений (определений)	√(0,08^2 + 0,06^2) = 0,10
н3812О	—	—	—	348 668,74	1 304 544,45	—		
н3813О	—	—	—	348 665,02	1 304 544,49	—		
н3814О	—	—	—	348 664,91	1 304 534,10	—		
н3811О	—	—	—	348 668,63	1 304 534,06	—		

2. Сведения о характеристиках объекта недвижимости с кадастровым номером 68:30:0002020:233 :

№ п/п	Наименование характеристики	Значение характеристики
1	2	3
1.	Вид объекта недвижимости	Здание

1	2	3
2.	Ранее присвоенный государственный учетный номер (инвентарный) здания, сооружения, объекта незавершенного строительства	—
3.	Кадастровый номер земельного участка (земельных участков), в границах которого (которых) расположены здание, сооружение, объект незавершенного строительства	68:30:0002022:10
4.	Уникальный учетный номер кадастрового квартала, в границах которого расположены здание, сооружение, объект незавершенного строительства	68:30:0002022
5.	Адрес здания, сооружения, объекта незавершенного строительства	—
5.1.	Сведения о местоположении здания, сооружения, объекта незавершенного строительства (при отсутствии адреса) в структурированном в соответствии с федеральной информационной адресной системой виде	—
5.2.	Дополнительные сведения о местоположении	—
6.	Иные сведения	—

3. Пояснения к сведениям об объекте недвижимости с кадастровым номером 68:30:0002020:233 :

1.	—

1. Сведения о характерных точках контура объекта недвижимости с кадастровым номером 68:30:0002020:234 :

Система координат МСК-68, зона 1 Зона № 1

Обозначение характерных точек границ	Содержатся в Едином государственном реестре недвижимости			Определены в ходе выполнения комплексных кадастровых работ			Метод определения координат	Формулы, примененные для расчета средней квадратической погрешности определения координат характерных точек (Mt), м, с подставленными в такие формулы значениями и итоговые (вычисленные) значения Mt, м
	координаты, м		Радиус, м	координаты, м		Радиус, м		
	X	Y	R	X	Y	R		
1	2	3	4	5	6	7	8	9
н3815О	—	—	—	348 645,45	1 304 524,75	—	Метод спутниковых геодезических измерений (определений)	√(0,08^2 + 0,06^2) = 0,10
н3816О	—	—	—	348 645,45	1 304 529,90	—		
н3817О	—	—	—	348 643,30	1 304 529,88	—		

1	2	3	4	5	6	7	8	9
н3818О	—	—	—	348 643,27	1 304 532,81	—	Метод спутниковых геодезических измерений (определений)	√(0,08^2 + 0,06^2) = 0,10
н3819О	—	—	—	348 635,91	1 304 532,75	—		
н3820О	—	—	—	348 635,94	1 304 529,81	—		
н3821О	—	—	—	348 636,02	1 304 520,29	—		
н3822О	—	—	—	348 643,60	1 304 520,35	—		
н3823О	—	—	—	348 643,56	1 304 524,75	—		
н3815О	—	—	—	348 645,45	1 304 524,75	—		

2. Сведения о характеристиках объекта недвижимости с кадастровым номером 68:30:0002020:234 :

№ п/п	Наименование характеристики	Значение характеристики
1	2	3
1.	Вид объекта недвижимости	Здание
2.	Ранее присвоенный государственный учетный номер (инвентарный) здания, сооружения, объекта незавершенного строительства	—
3.	Кадастровый номер земельного участка (земельных участков), в границах которого (которых) расположены здание, сооружение, объект незавершенного строительства	68:30:0002022:30
4.	Уникальный учетный номер кадастрового квартала, в границах которого расположены здание, сооружение, объект незавершенного строительства	68:30:0002022
5.	Адрес здания, сооружения, объекта незавершенного строительства	—
5.1.	Сведения о местоположении здания, сооружения, объекта незавершенного строительства (при отсутствии адреса) в структурированном в соответствии с федеральной информационной адресной системой виде	—
5.2.	Дополнительные сведения о местоположении	—
6.	Иные сведения	—

3. Пояснения к сведениям об объекте недвижимости с кадастровым номером 68:30:0002020:234 :

1.	—

1. Сведения о характерных точках контура объекта недвижимости с кадастровым номером 68:30:0002020:237 :

Система координат МСК-68, зона 1 Зона № 1

Обозначение характерных точек границ	Содержатся в Едином государственном реестре недвижимости			Определены в ходе выполнения комплексных кадастровых работ			Метод определения координат	Формулы, примененные для расчета средней квадратической погрешности определения координат характерных точек (Mt), м, с подставленными в такие формулы значениями и итоговые (вычисленные) значения Mt, м
	координаты, м		Радиус, м	координаты, м		Радиус, м		
	X	Y	R	X	Y	R		
1	2	3	4	5	6	7	8	9
н3832О	—	—	—	348 474,88	1 304 509,08	—	Метод спутниковых геодезических измерений (определений)	√(0,08^2 + 0,06^2) = 0,10
н3833О	—	—	—	348 474,60	1 304 516,83	—		
н3834О	—	—	—	348 468,09	1 304 516,59	—		
н3835О	—	—	—	348 468,37	1 304 508,84	—		
н3832О	—	—	—	348 474,88	1 304 509,08	—		

2. Сведения о характеристиках объекта недвижимости с кадастровым номером 68:30:0002020:237 :

№ п/п	Наименование характеристики	Значение характеристики
1	2	3
1.	Вид объекта недвижимости	Здание
2.	Ранее присвоенный государственный учетный номер (инвентарный) здания, сооружения, объекта незавершенного строительства	—
3.	Кадастровый номер земельного участка (земельных участков), в границах которого (которых) расположены здание, сооружение, объект незавершенного строительства	68:30:0002022:5
4.	Уникальный учетный номер кадастрового квартала, в границах которого расположены здание, сооружение, объект незавершенного строительства	68:30:0002022

1	2	3
5.	Адрес здания, сооружения, объекта незавершенного строительства	—
5.1.	Сведения о местоположении здания, сооружения, объекта незавершенного строительства (при отсутствии адреса) в структурированном в соответствии с федеральной информационной адресной системой виде	—
5.2.	Дополнительные сведения о местоположении	—
6.	Иные сведения	—

3. Пояснения к сведениям об объекте недвижимости с кадастровым номером 68:30:0002020:237 :

1.	—

1. Сведения о характерных точках контура объекта недвижимости с кадастровым номером 68:30:0002020:239 :

Система координат МСК-68, зона 1 Зона № 1

Обозначение характерных точек границ	Содержатся в Едином государственном реестре недвижимости			Определены в ходе выполнения комплексных кадастровых работ			Метод определения координат	Формулы, примененные для расчета средней квадратической погрешности определения координат характерных точек (Mt), м, с подставленными в такие формулы значениями и итоговые (вычисленные) значения Mt, м
	координаты, м		Радиус, м	координаты, м		Радиус, м		
	X	Y	R	X	Y	R		
1	2	3	4	5	6	7	8	9
н3840О	—	—	—	348 389,18	1 304 508,45	—	Метод спутниковых геодезических измерений (определений)	√(0,08^2 + 0,06^2) = 0,10
н3841О	—	—	—	348 381,87	1 304 506,81	—		
н3842О	—	—	—	348 383,44	1 304 499,86	—		
н3843О	—	—	—	348 390,75	1 304 501,51	—		
н3840О	—	—	—	348 389,18	1 304 508,45	—		

2. Сведения о характеристиках объекта недвижимости с кадастровым номером 68:30:0002020:239 :

№ п/п	Наименование характеристики	Значение характеристики
1	2	3
1.	Вид объекта недвижимости	Здание

1	2	3
2.	Ранее присвоенный государственный учетный номер (инвентарный) здания, сооружения, объекта незавершенного строительства	—
3.	Кадастровый номер земельного участка (земельных участков), в границах которого (которых) расположены здание, сооружение, объект незавершенного строительства	68:30:0002022:40
4.	Уникальный учетный номер кадастрового квартала, в границах которого расположены здание, сооружение, объект незавершенного строительства	68:30:0002022
5.	Адрес здания, сооружения, объекта незавершенного строительства	—
5.1.	Сведения о местоположении здания, сооружения, объекта незавершенного строительства (при отсутствии адреса) в структурированном в соответствии с федеральной информационной адресной системой виде	—
5.2.	Дополнительные сведения о местоположении	—
6.	Иные сведения	—

3. Пояснения к сведениям об объекте недвижимости с кадастровым номером 68:30:0002020:239 :

1.	—

1. Сведения о характерных точках контура объекта недвижимости с кадастровым номером 68:30:0002020:285 :

Система координат МСК-68, зона 1 Зона № 1

Обозначение характерных точек границ	Содержатся в Едином государственном реестре недвижимости			Определены в ходе выполнения комплексных кадастровых работ			Метод определения координат	Формулы, примененные для расчета средней квадратической погрешности определения координат характерных точек (Mt), м, с подставленными в такие формулы значениями и итоговые (вычисленные) значения Mt, м
	координаты, м		Радиус, м	координаты, м		Радиус, м		
	X	Y	R	X	Y	R		
1	2	3	4	5	6	7	8	9
н3909О	—	—	—	348 741,31	1 304 513,58	—	Метод спутниковых геодезических измерений (определений)	√(0,08^2 + 0,06^2) = 0,10
н3910О	—	—	—	348 742,57	1 304 521,10	—		
н3911О	—	—	—	348 738,11	1 304 521,85	—		

1	2	3	4	5	6	7	8	9
н3912О	—	—	—	348 736,86	1 304 514,32	—	Метод спутниковых геодезических измерений (определений)	√(0,08^2 + 0,06^2) = 0,10
н3909О	—	—	—	348 741,31	1 304 513,58	—		

2. Сведения о характеристиках объекта недвижимости с кадастровым номером 68:30:0002020:285 :

№ п/п	Наименование характеристики	Значение характеристики
1	2	3
1.	Вид объекта недвижимости	Здание
2.	Ранее присвоенный государственный учетный номер (инвентарный) здания, сооружения, объекта незавершенного строительства	—
3.	Кадастровый номер земельного участка (земельных участков), в границах которого (которых) расположены здание, сооружение, объект незавершенного строительства	68:30:0002022:3
4.	Уникальный учетный номер кадастрового квартала, в границах которого расположены здание, сооружение, объект незавершенного строительства	68:30:0002022
5.	Адрес здания, сооружения, объекта незавершенного строительства	—
5.1.	Сведения о местоположении здания, сооружения, объекта незавершенного строительства (при отсутствии адреса) в структурированном в соответствии с федеральной информационной адресной системой виде	—
5.2.	Дополнительные сведения о местоположении	—
6.	Иные сведения	—

3. Пояснения к сведениям об объекте недвижимости с кадастровым номером 68:30:0002020:285 :

1.	—

1. Сведения о характерных точках контура объекта недвижимости с кадастровым номером 68:30:0002020:286 :

Система координат МСК-68, зона 1 Зона № 1

Обозначение характерных точек границ	Содержатся в Едином государственном реестре недвижимости			Определены в ходе выполнения комплексных кадастровых работ			Метод определения координат	Формулы, примененные для расчета средней квадратической погрешности определения координат характерных точек (Mt), м, с подставленными в такие формулы значениями и итоговые (вычисленные) значения Mt, м
	координаты, м		Радиус, м	координаты, м		Радиус, м		
	X	Y	R	X	Y	R		
1	2	3	4	5	6	7	8	9
н3913О	—	—	—	348 727,81	1 304 513,93	—	Метод спутниковых геодезических измерений (определений)	√(0,08^2 + 0,06^2) = 0,10
н3914О	—	—	—	348 728,87	1 304 524,94	—		
н3915О	—	—	—	348 722,48	1 304 525,56	—		
н3916О	—	—	—	348 721,42	1 304 514,54	—		
н3913О	—	—	—	348 727,81	1 304 513,93	—		

2. Сведения о характеристиках объекта недвижимости с кадастровым номером 68:30:0002020:286 :

№ п/п	Наименование характеристики	Значение характеристики
1	2	3
1.	Вид объекта недвижимости	Здание
2.	Ранее присвоенный государственный учетный номер (инвентарный) здания, сооружения, объекта незавершенного строительства	—
3.	Кадастровый номер земельного участка (земельных участков), в границах которого (которых) расположены здание, сооружение, объект незавершенного строительства	68:30:0002022:4
4.	Уникальный учетный номер кадастрового квартала, в границах которого расположены здание, сооружение, объект незавершенного строительства	68:30:0002022

1	2	3
5.	Адрес здания, сооружения, объекта незавершенного строительства	—
5.1.	Сведения о местоположении здания, сооружения, объекта незавершенного строительства (при отсутствии адреса) в структурированном в соответствии с федеральной информационной адресной системой виде	—
5.2.	Дополнительные сведения о местоположении	—
6.	Иные сведения	—

3. Пояснения к сведениям об объекте недвижимости с кадастровым номером 68:30:0002020:286 :

1.	—

1. Сведения о характерных точках контура объекта недвижимости с кадастровым номером 68:30:0002020:293 :

Система координат МСК-68, зона 1 Зона № 1

Обозначение характерных точек границ	Содержатся в Едином государственном реестре недвижимости			Определены в ходе выполнения комплексных кадастровых работ			Метод определения координат	Формулы, примененные для расчета средней квадратической погрешности определения координат характерных точек (Mt), м, с подставленными в такие формулы значениями и итоговые (вычисленные) значения Mt, м
	координаты, м		Радиус, м	координаты, м		Радиус, м		
	X	Y	R	X	Y	R		
1	2	3	4	5	6	7	8	9
н3927О	—	—	—	348 554,68	1 304 518,28	—	Метод спутниковых геодезических измерений (определений)	√(0,08^2 + 0,06^2) = 0,10
н3928О	—	—	—	348 554,80	1 304 528,26	—		
н3929О	—	—	—	348 552,40	1 304 528,29	—		
н3930О	—	—	—	348 552,44	1 304 531,31	—		
н3931О	—	—	—	348 545,46	1 304 531,39	—		
н3932О	—	—	—	348 545,31	1 304 518,39	—		
н3927О	—	—	—	348 554,68	1 304 518,28	—		

2. Сведения о характеристиках объекта недвижимости с кадастровым номером 68:30:0002020:293 :

№ п/п	Наименование характеристики	Значение характеристики
1	2	3
1.	Вид объекта недвижимости	Здание
2.	Ранее присвоенный государственный учетный номер (инвентарный) здания, сооружения, объекта незавершенного строительства	—
3.	Кадастровый номер земельного участка (земельных участков), в границах которого (которых) расположены здание, сооружение, объект незавершенного строительства	68:30:0002022:55
4.	Уникальный учетный номер кадастрового квартала, в границах которого расположены здание, сооружение, объект незавершенного строительства	68:30:0002022
5.	Адрес здания, сооружения, объекта незавершенного строительства	—
5.1.	Сведения о местоположении здания, сооружения, объекта незавершенного строительства (при отсутствии адреса) в структурированном в соответствии с федеральной информационной адресной системой виде	—
5.2.	Дополнительные сведения о местоположении	—
6.	Иные сведения	—

3. Пояснения к сведениям об объекте недвижимости с кадастровым номером 68:30:0002020:293 :

1.	—

1. Сведения о характерных точках контура объекта недвижимости с кадастровым номером 68:30:0002020:297 :

Система координат МСК-68, зона 1 Зона № 1

Обозначение характерных точек границ	Содержатся в Едином государственном реестре недвижимости			Определены в ходе выполнения комплексных кадастровых работ			Метод определения координат	Формулы, примененные для расчета средней квадратической погрешности определения координат характерных точек (Mt), м, с подставленными в такие формулы значениями и итоговые (вычисленные) значения Mt, м
	координаты, м		Радиус, м	координаты, м		Радиус, м		
	X	Y	R	X	Y	R		
1	2	3	4	5	6	7	8	9
н3933О	—	—	—	348 359,22	1 304 499,51	—	Метод спутниковых геодезических измерений (определений)	√(0,08^2 + 0,06^2) = 0,10

1	2	3	4	5	6	7	8	9
н3934О	—	—	—	348 355,81	1 304 510,91	—	Метод спутниковых геодезических измерений (определений)	√(0,08^2 + 0,06^2) = 0,10
н3935О	—	—	—	348 348,79	1 304 508,81	—		
н3936О	—	—	—	348 352,19	1 304 497,41	—		
н3933О	—	—	—	348 359,22	1 304 499,51	—		

2. Сведения о характеристиках объекта недвижимости с кадастровым номером 68:30:0002020:297 :

№ п/п	Наименование характеристики	Значение характеристики
1	2	3
1.	Вид объекта недвижимости	Здание
2.	Ранее присвоенный государственный учетный номер (инвентарный) здания, сооружения, объекта незавершенного строительства	—
3.	Кадастровый номер земельного участка (земельных участков), в границах которого (которых) расположены здание, сооружение, объект незавершенного строительства	68:30:0002022:41
4.	Уникальный учетный номер кадастрового квартала, в границах которого расположены здание, сооружение, объект незавершенного строительства	68:30:0002022
5.	Адрес здания, сооружения, объекта незавершенного строительства	—
5.1.	Сведения о местоположении здания, сооружения, объекта незавершенного строительства (при отсутствии адреса) в структурированном в соответствии с федеральной информационной адресной системой виде	—
5.2.	Дополнительные сведения о местоположении	—
6.	Иные сведения	—

3. Пояснения к сведениям об объекте недвижимости с кадастровым номером 68:30:0002020:297 :

1.	—

1. Сведения о характерных точках контура объекта недвижимости с кадастровым номером 68:30:0002020:311 :

Система координат МСК-68, зона 1 Зона № 1

Обозначение характерных точек границ	Содержатся в Едином государственном реестре недвижимости			Определены в ходе выполнения комплексных кадастровых работ			Метод определения координат	Формулы, примененные для расчета средней квадратической погрешности определения координат характерных точек (Mt), м, с подставленными в такие формулы значениями и итоговые (вычисленные) значения Mt, м
	координаты, м		Радиус, м	координаты, м		Радиус, м		
	X	Y	R	X	Y	R		
1	2	3	4	5	6	7	8	9
н3949О	—	—	—	348 755,67	1 304 643,82	—	Метод спутниковых геодезических измерений (определений)	√(0,08^2 + 0,06^2) = 0,10
н3950О	—	—	—	348 756,04	1 304 652,44	—		
н3951О	—	—	—	348 744,70	1 304 652,93	—		
н3952О	—	—	—	348 744,43	1 304 646,64	—		
н3953О	—	—	—	348 747,41	1 304 646,51	—		
н3954О	—	—	—	348 747,31	1 304 644,18	—		
н3949О	—	—	—	348 755,67	1 304 643,82	—		

2. Сведения о характеристиках объекта недвижимости с кадастровым номером 68:30:0002020:311 :

№ п/п	Наименование характеристики	Значение характеристики
1	2	3
1.	Вид объекта недвижимости	Здание
2.	Ранее присвоенный государственный учетный номер (инвентарный) здания, сооружения, объекта незавершенного строительства	—
3.	Кадастровый номер земельного участка (земельных участков), в границах которого (которых) расположены здание, сооружение, объект незавершенного строительства	68:30:0002022:47

1	2	3
4.	Уникальный учетный номер кадастрового квартала, в границах которого расположены здание, сооружение, объект незавершенного строительства	68:30:0002022
5.	Адрес здания, сооружения, объекта незавершенного строительства	—
5.1.	Сведения о местоположении здания, сооружения, объекта незавершенного строительства (при отсутствии адреса) в структурированном в соответствии с федеральной информационной адресной системой виде	—
5.2.	Дополнительные сведения о местоположении	—
6.	Иные сведения	—

3. Пояснения к сведениям об объекте недвижимости с кадастровым номером 68:30:0002020:311 :

1.	—

1. Сведения о характерных точках контура объекта недвижимости с кадастровым номером 68:30:0002020:354 :

Система координат МСК-68, зона 1 Зона № 1

Обозначение характерных точек границ	Содержатся в Едином государственном реестре недвижимости			Определены в ходе выполнения комплексных кадастровых работ			Метод определения координат	Формулы, примененные для расчета средней квадратической погрешности определения координат характерных точек (Mt), м, с подставленными в такие формулы значениями и итоговые (вычисленные) значения Mt, м
	координаты, м		Радиус, м	координаты, м		Радиус, м		
	X	Y	R	X	Y	R		
1	2	3	4	5	6	7	8	9
н4053О	—	—	—	348 511,18	1 304 513,96	—	Метод спутниковых геодезических измерений (определений)	√(0,08^2 + 0,06^2) = 0,10
н4054О	—	—	—	348 511,08	1 304 526,82	—		
н4055О	—	—	—	348 503,38	1 304 526,76	—		
н4056О	—	—	—	348 503,42	1 304 521,67	—		
н4057О	—	—	—	348 505,25	1 304 521,69	—		
н4058О	—	—	—	348 505,32	1 304 513,91	—		

1	2	3	4	5	6	7	8	9
н4053О	—	—	—	348 511,18	1 304 513,96	—	Метод спутниковых геодезических измерений (определений)	√(0,08^2 + 0,06^2) = 0,10

2. Сведения о характеристиках объекта недвижимости с кадастровым номером 68:30:0002020:354 :

№ п/п	Наименование характеристики	Значение характеристики
1	2	3
1.	Вид объекта недвижимости	Здание
2.	Ранее присвоенный государственный учетный номер (инвентарный) здания, сооружения, объекта незавершенного строительства	—
3.	Кадастровый номер земельного участка (земельных участков), в границах которого (которых) расположены здание, сооружение, объект незавершенного строительства	68:30:0002022:35
4.	Уникальный учетный номер кадастрового квартала, в границах которого расположены здание, сооружение, объект незавершенного строительства	68:30:0002022
5.	Адрес здания, сооружения, объекта незавершенного строительства	—
5.1.	Сведения о местоположении здания, сооружения, объекта незавершенного строительства (при отсутствии адреса) в структурированном в соответствии с федеральной информационной адресной системой виде	—
5.2.	Дополнительные сведения о местоположении	—
6.	Иные сведения	—

3. Пояснения к сведениям об объекте недвижимости с кадастровым номером 68:30:0002020:354 :

1.	—

1. Сведения о характерных точках контура объекта недвижимости с кадастровым номером 68:30:0002020:356 :

Система координат МСК-68, зона 1 Зона № 1

Обозначение характерных точек границ	Содержатся в Едином государственном реестре недвижимости			Определены в ходе выполнения комплексных кадастровых работ			Метод определения координат	Формулы, примененные для расчета средней квадратической погрешности определения координат характерных точек (Mt), м, с подставленными в такие формулы значениями и итоговые (вычисленные) значения Mt, м
	координаты, м		Радиус, м	координаты, м		Радиус, м		
	X	Y	R	X	Y	R		

1	2	3	4	5	6	7	8	9
н4059О	—	—	—	348 427,66	1 304 528,12	—	Метод спутниковых геодезических измерений (определений)	√(0,08^2 + 0,06^2) = 0,10
н4060О	—	—	—	348 426,42	1 304 533,90	—		
н4061О	—	—	—	348 423,65	1 304 533,31	—		
н4062О	—	—	—	348 421,71	1 304 542,32	—		
н4063О	—	—	—	348 416,36	1 304 541,17	—		
н4064О	—	—	—	348 419,53	1 304 526,37	—		
н4059О	—	—	—	348 427,66	1 304 528,12	—		

2. Сведения о характеристиках объекта недвижимости с кадастровым номером 68:30:0002020:356 :

№ п/п	Наименование характеристики	Значение характеристики
1	2	3
1.	Вид объекта недвижимости	Здание
2.	Ранее присвоенный государственный учетный номер (инвентарный) здания, сооружения, объекта незавершенного строительства	—
3.	Кадастровый номер земельного участка (земельных участков), в границах которого (которых) расположены здание, сооружение, объект незавершенного строительства	68:30:0002022:38
4.	Уникальный учетный номер кадастрового квартала, в границах которого расположены здание, сооружение, объект незавершенного строительства	68:30:0002022
5.	Адрес здания, сооружения, объекта незавершенного строительства	—
5.1.	Сведения о местоположении здания, сооружения, объекта незавершенного строительства (при отсутствии адреса) в структурированном в соответствии с федеральной информационной адресной системой виде	—
5.2.	Дополнительные сведения о местоположении	—
6.	Иные сведения	—

3. Пояснения к сведениям об объекте недвижимости с кадастровым номером 68:30:0002020:356 :

1.	—

1. Сведения о характерных точках контура объекта недвижимости с кадастровым номером 68:30:0002020:357 :

Система координат МСК-68, зона 1 Зона № 1

Обозначение характерных точек границ	Содержатся в Едином государственном реестре недвижимости			Определены в ходе выполнения комплексных кадастровых работ			Метод определения координат	Формулы, примененные для расчета средней квадратической погрешности определения координат характерных точек (Mt), м, с подставленными в такие формулы значениями и итоговые (вычисленные) значения Mt, м
	координаты, м		Радиус, м	координаты, м		Радиус, м		
	X	Y	R	X	Y	R		
1	2	3	4	5	6	7	8	9
н4065О	—	—	—	348 402,80	1 304 506,46	—	Метод спутниковых геодезических измерений (определений)	√(0,08^2 + 0,06^2) = 0,10
н4066О	—	—	—	348 400,70	1 304 518,96	—		
н4067О	—	—	—	348 395,92	1 304 518,16	—		
н4068О	—	—	—	348 398,02	1 304 505,66	—		
н4065О	—	—	—	348 402,80	1 304 506,46	—		

2. Сведения о характеристиках объекта недвижимости с кадастровым номером 68:30:0002020:357 :

№ п/п	Наименование характеристики	Значение характеристики
1	2	3
1.	Вид объекта недвижимости	Здание
2.	Ранее присвоенный государственный учетный номер (инвентарный) здания, сооружения, объекта незавершенного строительства	—
3.	Кадастровый номер земельного участка (земельных участков), в границах которого (которых) расположены здание, сооружение, объект незавершенного строительства	68:30:0002022:220
4.	Уникальный учетный номер кадастрового квартала, в границах которого расположены здание, сооружение, объект незавершенного строительства	68:30:0002022

1	2	3
5.	Адрес здания, сооружения, объекта незавершенного строительства	—
5.1.	Сведения о местоположении здания, сооружения, объекта незавершенного строительства (при отсутствии адреса) в структурированном в соответствии с федеральной информационной адресной системой виде	—
5.2.	Дополнительные сведения о местоположении	—
6.	Иные сведения	—

3. Пояснения к сведениям об объекте недвижимости с кадастровым номером 68:30:0002020:357 :

1.	—

1. Сведения о характерных точках контура объекта недвижимости с кадастровым номером 68:30:0002020:403 :

Система координат МСК-68, зона 1 Зона № 1

Обозначение характерных точек границ	Содержатся в Едином государственном реестре недвижимости			Определены в ходе выполнения комплексных кадастровых работ			Метод определения координат	Формулы, примененные для расчета средней квадратической погрешности определения координат характерных точек (Mt), м, с подставленными в такие формулы значениями и итоговые (вычисленные) значения Mt, м
	координаты, м		Радиус, м	координаты, м		Радиус, м		
	X	Y	R	X	Y	R		
1	2	3	4	5	6	7	8	9
н4159О	—	—	—	348 694,67	1 304 516,34	—	Метод спутниковых геодезических измерений (определений)	√(0,08^2 + 0,06^2) = 0,10
н4160О	—	—	—	348 694,65	1 304 524,95	—		
н4161О	—	—	—	348 689,20	1 304 524,93	—		
н4162О	—	—	—	348 689,23	1 304 516,32	—		
н4159О	—	—	—	348 694,67	1 304 516,34	—		

2. Сведения о характеристиках объекта недвижимости с кадастровым номером 68:30:0002020:403 :

№ п/п	Наименование характеристики	Значение характеристики
1	2	3
1.	Вид объекта недвижимости	Здание

1	2	3
2.	Ранее присвоенный государственный учетный номер (инвентарный) здания, сооружения, объекта незавершенного строительства	—
3.	Кадастровый номер земельного участка (земельных участков), в границах которого (которых) расположены здание, сооружение, объект незавершенного строительства	68:30:0002022:62
4.	Уникальный учетный номер кадастрового квартала, в границах которого расположены здание, сооружение, объект незавершенного строительства	68:30:0002022
5.	Адрес здания, сооружения, объекта незавершенного строительства	—
5.1.	Сведения о местоположении здания, сооружения, объекта незавершенного строительства (при отсутствии адреса) в структурированном в соответствии с федеральной информационной адресной системой виде	—
5.2.	Дополнительные сведения о местоположении	—
6.	Иные сведения	—

3. Пояснения к сведениям об объекте недвижимости с кадастровым номером 68:30:0002020:403 :

1.	—

1. Сведения о характерных точках контура объекта недвижимости с кадастровым номером 68:30:0002020:407 :

Система координат МСК-68, зона 1 Зона № 1

Обозначение характерных точек границ	Содержатся в Едином государственном реестре недвижимости			Определены в ходе выполнения комплексных кадастровых работ			Метод определения координат	Формулы, примененные для расчета средней квадратической погрешности определения координат характерных точек (Mt), м, с подставленными в такие формулы значениями и итоговые (вычисленные) значения Mt, м
	координаты, м		Радиус, м	координаты, м		Радиус, м		
	X	Y	R	X	Y	R		
1	2	3	4	5	6	7	8	9
н4167О	—	—	—	348 575,07	1 304 538,48	—	Метод спутниковых геодезических измерений (определений)	√(0,08^2 + 0,06^2) = 0,10
н4168О	—	—	—	348 575,49	1 304 527,21	—		
н4169О	—	—	—	348 583,25	1 304 527,50	—		

1	2	3	4	5	6	7	8	9
н4170О	—	—	—	348 582,83	1 304 538,77	—	Метод спутниковых геодезических измерений (определений)	√(0,08^2 + 0,06^2) = 0,10
н4167О	—	—	—	348 575,07	1 304 538,48	—		

2. Сведения о характеристиках объекта недвижимости с кадастровым номером 68:30:0002020:407 :

№ п/п	Наименование характеристики	Значение характеристики
1	2	3
1.	Вид объекта недвижимости	Здание
2.	Ранее присвоенный государственный учетный номер (инвентарный) здания, сооружения, объекта незавершенного строительства	—
3.	Кадастровый номер земельного участка (земельных участков), в границах которого (которых) расположены здание, сооружение, объект незавершенного строительства	68:30:0002022:8
4.	Уникальный учетный номер кадастрового квартала, в границах которого расположены здание, сооружение, объект незавершенного строительства	68:30:0002022
5.	Адрес здания, сооружения, объекта незавершенного строительства	—
5.1.	Сведения о местоположении здания, сооружения, объекта незавершенного строительства (при отсутствии адреса) в структурированном в соответствии с федеральной информационной адресной системой виде	—
5.2.	Дополнительные сведения о местоположении	—
6.	Иные сведения	—

3. Пояснения к сведениям об объекте недвижимости с кадастровым номером 68:30:0002020:407 :

1.	—

1. Сведения о характерных точках контура объекта недвижимости с кадастровым номером 68:30:0002020:415 :

Система координат МСК-68, зона 1 Зона № 1

Обозначение характерных точек границ	Содержатся в Едином государственном реестре недвижимости			Определены в ходе выполнения комплексных кадастровых работ			Метод определения координат	Формулы, примененные для расчета средней квадратической погрешности определения координат характерных точек (Mt), м, с подставленными в такие формулы значениями и итоговые (вычисленные) значения Mt, м
	координаты, м		Радиус, м	координаты, м		Радиус, м		
	X	Y	R	X	Y	R		
1	2	3	4	5	6	7	8	9
н4171О	—	—	—	348 452,06	1 304 520,88	—	Метод спутниковых геодезических измерений (определений)	√(0,08^2 + 0,06^2) = 0,10
н4172О	—	—	—	348 450,72	1 304 532,98	—		
н4173О	—	—	—	348 445,45	1 304 532,39	—		
н4174О	—	—	—	348 443,33	1 304 532,16	—		
н4175О	—	—	—	348 443,99	1 304 526,20	—		
н4176О	—	—	—	348 446,72	1 304 526,50	—		
н4177О	—	—	—	348 447,40	1 304 520,36	—		
н4171О	—	—	—	348 452,06	1 304 520,88	—		

2. Сведения о характеристиках объекта недвижимости с кадастровым номером 68:30:0002020:415 :

№ п/п	Наименование характеристики	Значение характеристики
1	2	3
1.	Вид объекта недвижимости	Здание
2.	Ранее присвоенный государственный учетный номер (инвентарный) здания, сооружения, объекта незавершенного строительства	—
3.	Кадастровый номер земельного участка (земельных участков), в границах которого (которых) расположены здание, сооружение, объект незавершенного строительства	68:30:0002022:37

1	2	3
4.	Уникальный учетный номер кадастрового квартала, в границах которого расположены здание, сооружение, объект незавершенного строительства	68:30:0002022
5.	Адрес здания, сооружения, объекта незавершенного строительства	—
5.1.	Сведения о местоположении здания, сооружения, объекта незавершенного строительства (при отсутствии адреса) в структурированном в соответствии с федеральной информационной адресной системой виде	—
5.2.	Дополнительные сведения о местоположении	—
6.	Иные сведения	—

3. Пояснения к сведениям об объекте недвижимости с кадастровым номером 68:30:0002020:415 :

1.	—

1. Сведения о характерных точках контура объекта недвижимости с кадастровым номером 68:30:0002020:418 :

Система координат МСК-68, зона 1 Зона № 1

Обозначение характерных точек границ	Содержатся в Едином государственном реестре недвижимости			Определены в ходе выполнения комплексных кадастровых работ			Метод определения координат	Формулы, примененные для расчета средней квадратической погрешности определения координат характерных точек (Mt), м, с подставленными в такие формулы значениями и итоговые (вычисленные) значения Mt, м
	координаты, м		Радиус, м	координаты, м		Радиус, м		
	X	Y	R	X	Y	R		
1	2	3	4	5	6	7	8	9
н4178О	—	—	—	348 363,50	1 304 500,74	—	Метод спутниковых геодезических измерений (определений)	√(0,08^2 + 0,06^2) = 0,10
н4179О	—	—	—	348 370,21	1 304 502,37	—		
н4180О	—	—	—	348 368,31	1 304 510,17	—		
н4181О	—	—	—	348 361,61	1 304 508,54	—		
н4178О	—	—	—	348 363,50	1 304 500,74	—		

2. Сведения о характеристиках объекта недвижимости с кадастровым номером 68:30:0002020:418 :

№ п/п	Наименование характеристики	Значение характеристики
1	2	3
1.	Вид объекта недвижимости	Здание
2.	Ранее присвоенный государственный учетный номер (инвентарный) здания, сооружения, объекта незавершенного строительства	—
3.	Кадастровый номер земельного участка (земельных участков), в границах которого (которых) расположены здание, сооружение, объект незавершенного строительства	68:30:0002022:42
4.	Уникальный учетный номер кадастрового квартала, в границах которого расположены здание, сооружение, объект незавершенного строительства	68:30:0002022
5.	Адрес здания, сооружения, объекта незавершенного строительства	—
5.1.	Сведения о местоположении здания, сооружения, объекта незавершенного строительства (при отсутствии адреса) в структурированном в соответствии с федеральной информационной адресной системой виде	—
5.2.	Дополнительные сведения о местоположении	—
6.	Иные сведения	—

3. Пояснения к сведениям об объекте недвижимости с кадастровым номером 68:30:0002020:418 :

1.	—

1. Сведения о характерных точках контура объекта недвижимости с кадастровым номером 68:30:0002020:420 :

Система координат МСК-68, зона 1 Зона № 1

Обозначение характерных точек границ	Содержатся в Едином государственном реестре недвижимости			Определены в ходе выполнения комплексных кадастровых работ			Метод определения координат	Формулы, примененные для расчета средней квадратической погрешности определения координат характерных точек (Mt), м, с подставленными в такие формулы значениями и итоговые (вычисленные) значения Mt, м
	координаты, м		Радиус, м	координаты, м		Радиус, м		
	X	Y	R	X	Y	R		
1	2	3	4	5	6	7	8	9
н4186О	—	—	—	348 346,11	1 304 496,53	—	Метод спутниковых геодезических измерений (определений)	√(0,08^2 + 0,06^2) = 0,10

1	2	3	4	5	6	7	8	9
н4187О	—	—	—	348 343,70	1 304 505,52	—	Метод спутниковых геодезических измерений (определений)	√(0,08^2 + 0,06^2) = 0,10
н4188О	—	—	—	348 334,66	1 304 503,10	—		
н4189О	—	—	—	348 337,08	1 304 494,10	—		
н4186О	—	—	—	348 346,11	1 304 496,53	—		

2. Сведения о характеристиках объекта недвижимости с кадастровым номером 68:30:0002020:420 :

№ п/п	Наименование характеристики	Значение характеристики
1	2	3
1.	Вид объекта недвижимости	Здание
2.	Ранее присвоенный государственный учетный номер (инвентарный) здания, сооружения, объекта незавершенного строительства	—
3.	Кадастровый номер земельного участка (земельных участков), в границах которого (которых) расположены здание, сооружение, объект незавершенного строительства	68:30:0002022:43
4.	Уникальный учетный номер кадастрового квартала, в границах которого расположены здание, сооружение, объект незавершенного строительства	68:30:0002022
5.	Адрес здания, сооружения, объекта незавершенного строительства	—
5.1.	Сведения о местоположении здания, сооружения, объекта незавершенного строительства (при отсутствии адреса) в структурированном в соответствии с федеральной информационной адресной системой виде	—
5.2.	Дополнительные сведения о местоположении	—
6.	Иные сведения	—

3. Пояснения к сведениям об объекте недвижимости с кадастровым номером 68:30:0002020:420 :

1.	—

1. Сведения о характерных точках контура объекта недвижимости с кадастровым номером 68:30:0002020:421 :

Система координат МСК-68, зона 1 Зона № 1

Обозначение характерных точек границ	Содержатся в Едином государственном реестре недвижимости			Определены в ходе выполнения комплексных кадастровых работ			Метод определения координат	Формулы, примененные для расчета средней квадратической погрешности определения координат характерных точек (Mt), м, с подставленными в такие формулы значениями и итоговые (вычисленные) значения Mt, м
	координаты, м		Радиус, м	координаты, м		Радиус, м		
	X	Y	R	X	Y	R		
1	2	3	4	5	6	7	8	9
н4190О	—	—	—	348 320,18	1 304 489,08	—	Метод спутниковых геодезических измерений (определений)	√(0,08^2 + 0,06^2) = 0,10
н4191О	—	—	—	348 317,54	1 304 499,27	—		
н4192О	—	—	—	348 307,96	1 304 496,79	—		
н4193О	—	—	—	348 310,60	1 304 486,60	—		
н4190О	—	—	—	348 320,18	1 304 489,08	—		

2. Сведения о характеристиках объекта недвижимости с кадастровым номером 68:30:0002020:421 :

№ п/п	Наименование характеристики	Значение характеристики
1	2	3
1.	Вид объекта недвижимости	Здание
2.	Ранее присвоенный государственный учетный номер (инвентарный) здания, сооружения, объекта незавершенного строительства	—
3.	Кадастровый номер земельного участка (земельных участков), в границах которого (которых) расположены здание, сооружение, объект незавершенного строительства	68:30:0002022:45
4.	Уникальный учетный номер кадастрового квартала, в границах которого расположены здание, сооружение, объект незавершенного строительства	68:30:0002022

1	2	3
5.	Адрес здания, сооружения, объекта незавершенного строительства	—
5.1.	Сведения о местоположении здания, сооружения, объекта незавершенного строительства (при отсутствии адреса) в структурированном в соответствии с федеральной информационной адресной системой виде	—
5.2.	Дополнительные сведения о местоположении	—
6.	Иные сведения	—

3. Пояснения к сведениям об объекте недвижимости с кадастровым номером 68:30:0002020:421 :

1.	—

1. Сведения о характерных точках контура объекта недвижимости с кадастровым номером 68:30:0002020:499 :

Система координат МСК-68, зона 1 Зона № 1

Обозначение характерных точек границ	Содержатся в Едином государственном реестре недвижимости			Определены в ходе выполнения комплексных кадастровых работ			Метод определения координат	Формулы, примененные для расчета средней квадратической погрешности определения координат характерных точек (Mt), м, с подставленными в такие формулы значениями и итоговые (вычисленные) значения Mt, м
	координаты, м		Радиус, м	координаты, м		Радиус, м		
	X	Y	R	X	Y	R		
1	2	3	4	5	6	7	8	9
н4294О	—	—	—	348 759,21	1 304 554,31	—	Метод спутниковых геодезических измерений (определений)	√(0,08^2 + 0,06^2) = 0,10
н4295О	—	—	—	348 749,49	1 304 557,07	—		
н4296О	—	—	—	348 748,02	1 304 551,88	—		
н4297О	—	—	—	348 746,94	1 304 552,18	—		
н4298О	—	—	—	348 745,86	1 304 548,40	—		
н4299О	—	—	—	348 756,66	1 304 545,33	—		
н4294О	—	—	—	348 759,21	1 304 554,31	—		

2. Сведения о характеристиках объекта недвижимости с кадастровым номером 68:30:0002020:499 :

№ п/п	Наименование характеристики	Значение характеристики
1	2	3
1.	Вид объекта недвижимости	Здание
2.	Ранее присвоенный государственный учетный номер (инвентарный) здания, сооружения, объекта незавершенного строительства	—
3.	Кадастровый номер земельного участка (земельных участков), в границах которого (которых) расположены здание, сооружение, объект незавершенного строительства	68:30:0000000:2
4.	Уникальный учетный номер кадастрового квартала, в границах которого расположены здание, сооружение, объект незавершенного строительства	68:30:0002022
5.	Адрес здания, сооружения, объекта незавершенного строительства	—
5.1.	Сведения о местоположении здания, сооружения, объекта незавершенного строительства (при отсутствии адреса) в структурированном в соответствии с федеральной информационной адресной системой виде	—
5.2.	Дополнительные сведения о местоположении	—
6.	Иные сведения	—

3. Пояснения к сведениям об объекте недвижимости с кадастровым номером 68:30:0002020:499 :

1.	—

1. Сведения о характерных точках контура объекта недвижимости с кадастровым номером 68:30:0002021:69 :

Система координат МСК-68, зона 1 Зона № 1

Обозначение характерных точек границ	Содержатся в Едином государственном реестре недвижимости			Определены в ходе выполнения комплексных кадастровых работ			Метод определения координат	Формулы, примененные для расчета средней квадратической погрешности определения координат характерных точек (Mt), м, с подставленными в такие формулы значениями и итоговые (вычисленные) значения Mt, м
	координаты, м		Радиус, м	координаты, м		Радиус, м		
	X	Y	R	X	Y	R		
1	2	3	4	5	6	7	8	9
н90О	—	—	—	348 764,69	1 304 575,21	—	Метод спутниковых геодезических измерений (определений)	√(0,08^2 + 0,06^2) = 0,10

1	2	3	4	5	6	7	8	9
н91О	—	—	—	348 754,58	1 304 577,08	—	Метод спутниковых геодезических измерений (определений)	√(0,08^2 + 0,06^2) = 0,10
н92О	—	—	—	348 752,81	1 304 567,53	—		
н93О	—	—	—	348 759,14	1 304 566,36	—		
н94О	—	—	—	348 758,89	1 304 565,01	—		
н95О	—	—	—	348 762,67	1 304 564,31	—		
н90О	—	—	—	348 764,69	1 304 575,21	—		

2. Сведения о характеристиках объекта недвижимости с кадастровым номером 68:30:0002021:69 :

№ п/п	Наименование характеристики	Значение характеристики
1	2	3
1.	Вид объекта недвижимости	Здание
2.	Ранее присвоенный государственный учетный номер (инвентарный) здания, сооружения, объекта незавершенного строительства	—
3.	Кадастровый номер земельного участка (земельных участков), в границах которого (которых) расположены здание, сооружение, объект незавершенного строительства	68:30:0002022:57
4.	Уникальный учетный номер кадастрового квартала, в границах которого расположены здание, сооружение, объект незавершенного строительства	68:30:0002022
5.	Адрес здания, сооружения, объекта незавершенного строительства	—
5.1.	Сведения о местоположении здания, сооружения, объекта незавершенного строительства (при отсутствии адреса) в структурированном в соответствии с федеральной информационной адресной системой виде	—
5.2.	Дополнительные сведения о местоположении	—
6.	Иные сведения	—

3. Пояснения к сведениям об объекте недвижимости с кадастровым номером 68:30:0002021:69 :

1.	—

1. Сведения о характерных точках контура объекта недвижимости с кадастровым номером 68:30:0002022:68 :

Система координат МСК-68, зона 1 Зона № 1

Обозначение характерных точек границ	Содержатся в Едином государственном реестре недвижимости			Определены в ходе выполнения комплексных кадастровых работ			Метод определения координат	Формулы, примененные для расчета средней квадратической погрешности определения координат характерных точек (Mt), м, с подставленными в такие формулы значениями и итоговые (вычисленные) значения Mt, м
	координаты, м		Радиус, м	координаты, м		Радиус, м		
	X	Y	R	X	Y	R		
1	2	3	4	5	6	7	8	9
н12726 О	—	—	—	348 650,26	1 304 651,80	—	Метод спутниковых геодезических измерений (определений)	√(0,08^2 + 0,06^2) = 0,10
н12727 О	—	—	—	348 650,43	1 304 663,74	—		
н12728 О	—	—	—	348 642,17	1 304 663,86	—		
н12729 О	—	—	—	348 642,00	1 304 651,92	—		
н12726 О	—	—	—	348 650,26	1 304 651,80	—		

2. Сведения о характеристиках объекта недвижимости с кадастровым номером 68:30:0002022:68 :

№ п/п	Наименование характеристики	Значение характеристики
1	2	3
1.	Вид объекта недвижимости	Здание
2.	Ранее присвоенный государственный учетный номер (инвентарный) здания, сооружения, объекта незавершенного строительства	—
3.	Кадастровый номер земельного участка (земельных участков), в границах которого (которых) расположены здание, сооружение, объект незавершенного строительства	68:30:0002022:19
4.	Уникальный учетный номер кадастрового квартала, в границах которого расположены здание, сооружение, объект незавершенного строительства	68:30:0002022

1	2	3
5.	Адрес здания, сооружения, объекта незавершенного строительства	—
5.1.	Сведения о местоположении здания, сооружения, объекта незавершенного строительства (при отсутствии адреса) в структурированном в соответствии с федеральной информационной адресной системой виде	—
5.2.	Дополнительные сведения о местоположении	—
6.	Иные сведения	—

3. Пояснения к сведениям об объекте недвижимости с кадастровым номером 68:30:0002022:68 :

1.	—

1. Сведения о характерных точках контура объекта недвижимости с кадастровым номером 68:30:0002022:71 :

Система координат МСК-68, зона 1 Зона № 1

Обозначение характерных точек границ	Содержатся в Едином государственном реестре недвижимости			Определены в ходе выполнения комплексных кадастровых работ			Метод определения координат	Формулы, примененные для расчета средней квадратической погрешности определения координат характерных точек (Mt), м, с подставленными в такие формулы значениями и итоговые (вычисленные) значения Mt, м
	координаты, м		Радиус, м	координаты, м		Радиус, м		
	X	Y	R	X	Y	R		
1	2	3	4	5	6	7	8	9
н12730 О	—	—	—	348 632,50	1 304 653,34	—	Метод спутниковых геодезических измерений (определений)	√(0,08^2 + 0,06^2) = 0,10
н12731 О	—	—	—	348 632,28	1 304 660,57	—		
н12732 О	—	—	—	348 624,92	1 304 660,34	—		
н12733 О	—	—	—	348 625,14	1 304 653,12	—		
н12730 О	—	—	—	348 632,50	1 304 653,34	—		

2. Сведения о характеристиках объекта недвижимости с кадастровым номером 68:30:0002022:71 :

№ п/п	Наименование характеристики	Значение характеристики
1	2	3
1.	Вид объекта недвижимости	Здание

1	2	3
2.	Ранее присвоенный государственный учетный номер (инвентарный) здания, сооружения, объекта незавершенного строительства	—
3.	Кадастровый номер земельного участка (земельных участков), в границах которого (которых) расположены здание, сооружение, объект незавершенного строительства	68:30:0002022:53
4.	Уникальный учетный номер кадастрового квартала, в границах которого расположены здание, сооружение, объект незавершенного строительства	68:30:0002022
5.	Адрес здания, сооружения, объекта незавершенного строительства	—
5.1.	Сведения о местоположении здания, сооружения, объекта незавершенного строительства (при отсутствии адреса) в структурированном в соответствии с федеральной информационной адресной системой виде	—
5.2.	Дополнительные сведения о местоположении	—
6.	Иные сведения	—

3. Пояснения к сведениям об объекте недвижимости с кадастровым номером 68:30:0002022:71 :

1.	—

1. Сведения о характерных точках контура объекта недвижимости с кадастровым номером 68:30:0002022:73 :

Система координат МСК-68, зона 1 Зона № 1

Обозначение характерных точек границ	Содержатся в Едином государственном реестре недвижимости			Определены в ходе выполнения комплексных кадастровых работ			Метод определения координат	Формулы, примененные для расчета средней квадратической погрешности определения координат характерных точек (Mt), м, с подставленными в такие формулы значениями и итоговые (вычисленные) значения Mt, м
	координаты, м		Радиус, м	координаты, м		Радиус, м		
	X	Y	R	X	Y	R		
1	2	3	4	5	6	7	8	9
н12740 О	—	—	—	348 716,82	1 304 653,27	—	Метод спутниковых геодезических измерений (определений)	√(0,08^2 + 0,06^2) = 0,10
н12741 О	—	—	—	348 707,51	1 304 653,79	—		
н12742 О	—	—	—	348 707,12	1 304 646,80	—		

1	2	3	4	5	6	7	8	9
н12743 О	—	—	—	348 716,43	1 304 646,28	—	Метод спутниковых геодезических измерений (определений)	√(0,08^2 + 0,06^2) = 0,10
н12740 О	—	—	—	348 716,82	1 304 653,27	—		

2. Сведения о характеристиках объекта недвижимости с кадастровым номером 68:30:0002022:73 :

№ п/п	Наименование характеристики	Значение характеристики
1	2	3
1.	Вид объекта недвижимости	Здание
2.	Ранее присвоенный государственный учетный номер (инвентарный) здания, сооружения, объекта незавершенного строительства	—
3.	Кадастровый номер земельного участка (земельных участков), в границах которого (которых) расположены здание, сооружение, объект незавершенного строительства	68:30:0002022:49
4.	Уникальный учетный номер кадастрового квартала, в границах которого расположены здание, сооружение, объект незавершенного строительства	68:30:0002022
5.	Адрес здания, сооружения, объекта незавершенного строительства	—
5.1.	Сведения о местоположении здания, сооружения, объекта незавершенного строительства (при отсутствии адреса) в структурированном в соответствии с федеральной информационной адресной системой виде	—
5.2.	Дополнительные сведения о местоположении	—
6.	Иные сведения	—

3. Пояснения к сведениям об объекте недвижимости с кадастровым номером 68:30:0002022:73 :

1.	—

1. Сведения о характерных точках контура объекта недвижимости с кадастровым номером 68:30:0002022:75 :

Система координат МСК-68, зона 1 Зона № 1

Обозначение характерных точек границ	Содержатся в Едином государственном реестре недвижимости			Определены в ходе выполнения комплексных кадастровых работ			Метод определения координат	Формулы, примененные для расчета средней квадратической погрешности определения координат характерных точек (Mt), м, с подставленными в такие формулы значениями и итоговые (вычисленные) значения Mt, м
	координаты, м		Радиус, м	координаты, м		Радиус, м		
	X	Y	R	X	Y	R		
1	2	3	4	5	6	7	8	9
н12744 О	—	—	—	348 686,16	1 304 646,37	—	Метод спутниковых геодезических измерений (определений)	√(0,08^2 + 0,06^2) = 0,10
н12745 О	—	—	—	348 687,17	1 304 658,75	—		
н12746 О	—	—	—	348 684,61	1 304 658,96	—		
н12747 О	—	—	—	348 684,34	1 304 655,68	—		
н12748 О	—	—	—	348 677,40	1 304 656,25	—		
н12749 О	—	—	—	348 676,80	1 304 648,93	—		
н12750 О	—	—	—	348 683,34	1 304 648,39	—		
н12751 О	—	—	—	348 683,19	1 304 646,61	—		
н12744 О	—	—	—	348 686,16	1 304 646,37	—		

2. Сведения о характеристиках объекта недвижимости с кадастровым номером 68:30:0002022:75 :

№ п/п	Наименование характеристики	Значение характеристики
1	2	3
1.	Вид объекта недвижимости	Здание
2.	Ранее присвоенный государственный учетный номер (инвентарный) здания, сооружения, объекта незавершенного строительства	—

1	2	3
3.	Кадастровый номер земельного участка (земельных участков), в границах которого (которых) расположены здание, сооружение, объект незавершенного строительства	68:30:0002022:50
4.	Уникальный учетный номер кадастрового квартала, в границах которого расположены здание, сооружение, объект незавершенного строительства	68:30:0002022
5.	Адрес здания, сооружения, объекта незавершенного строительства	—
5.1.	Сведения о местоположении здания, сооружения, объекта незавершенного строительства (при отсутствии адреса) в структурированном в соответствии с федеральной информационной адресной системой виде	—
5.2.	Дополнительные сведения о местоположении	—
6.	Иные сведения	—

3. Пояснения к сведениям об объекте недвижимости с кадастровым номером 68:30:0002022:75 :

1.	—

1. Сведения о характерных точках контура объекта недвижимости с кадастровым номером 68:30:0002022:78 :

Система координат МСК-68, зона 1 Зона № 1

Обозначение характерных точек границ	Содержатся в Едином государственном реестре недвижимости			Определены в ходе выполнения комплексных кадастровых работ			Метод определения координат	Формулы, примененные для расчета средней квадратической погрешности определения координат характерных точек (Mt), м, с подставленными в такие формулы значениями и итоговые (вычисленные) значения Mt, м
	координаты, м		Радиус, м	координаты, м		Радиус, м		
	X	Y	R	X	Y	R		
1	2	3	4	5	6	7	8	9
н12752 О	—	—	—	348 370,63	1 304 690,97	—	Метод спутниковых геодезических измерений (определений)	√(0,08^2 + 0,06^2) = 0,10
н12753 О	—	—	—	348 364,66	1 304 689,77	—		
н12754 О	—	—	—	348 365,68	1 304 684,69	—		
н12755 О	—	—	—	348 371,65	1 304 685,88	—		

1	2	3	4	5	6	7	8	9
н12752 О	—	—	—	348 370,63	1 304 690,97	—	Метод спутниковых геодезических измерений (определений)	√(0,08^2 + 0,06^2) = 0,10

2. Сведения о характеристиках объекта недвижимости с кадастровым номером 68:30:0002022:78 :

№ п/п	Наименование характеристики	Значение характеристики
1	2	3
1.	Вид объекта недвижимости	Здание
2.	Ранее присвоенный государственный учетный номер (инвентарный) здания, сооружения, объекта незавершенного строительства	—
3.	Кадастровый номер земельного участка (земельных участков), в границах которого (которых) расположены здание, сооружение, объект незавершенного строительства	68:30:0002022:66
4.	Уникальный учетный номер кадастрового квартала, в границах которого расположены здание, сооружение, объект незавершенного строительства	68:30:0002022
5.	Адрес здания, сооружения, объекта незавершенного строительства	—
5.1.	Сведения о местоположении здания, сооружения, объекта незавершенного строительства (при отсутствии адреса) в структурированном в соответствии с федеральной информационной адресной системой виде	—
5.2.	Дополнительные сведения о местоположении	—
6.	Иные сведения	—

3. Пояснения к сведениям об объекте недвижимости с кадастровым номером 68:30:0002022:78 :

1.	—

1. Сведения о характерных точках контура объекта недвижимости с кадастровым номером 68:30:0002022:81 :

Система координат МСК-68, зона 1 Зона № 1

Обозначение характерных точек границ	Содержатся в Едином государственном реестре недвижимости			Определены в ходе выполнения комплексных кадастровых работ			Метод определения координат	Формулы, примененные для расчета средней квадратической погрешности определения координат характерных точек (Mt), м, с подставленными в такие формулы значениями и итоговые (вычисленные) значения Mt, м
	координаты, м		Радиус, м	координаты, м		Радиус, м		
	X	Y	R	X	Y	R		

1	2	3	4	5	6	7	8	9
н12756 О	—	—	—	348 385,00	1 304 760,30	—	Метод спутниковых геодезических измерений (определений)	√(0,08^2 + 0,06^2) = 0,10
н12757 О	—	—	—	348 376,83	1 304 758,80	—		
н12758 О	—	—	—	348 378,46	1 304 749,87	—		
н12759 О	—	—	—	348 386,64	1 304 751,37	—		
н12756 О	—	—	—	348 385,00	1 304 760,30	—		

2. Сведения о характеристиках объекта недвижимости с кадастровым номером 68:30:0002022:81 :

№ п/п	Наименование характеристики	Значение характеристики
1	2	3
1.	Вид объекта недвижимости	Здание
2.	Ранее присвоенный государственный учетный номер (инвентарный) здания, сооружения, объекта незавершенного строительства	—
3.	Кадастровый номер земельного участка (земельных участков), в границах которого (которых) расположены здание, сооружение, объект незавершенного строительства	68:30:0002022:77
4.	Уникальный учетный номер кадастрового квартала, в границах которого расположены здание, сооружение, объект незавершенного строительства	68:30:0002022
5.	Адрес здания, сооружения, объекта незавершенного строительства	—
5.1.	Сведения о местоположении здания, сооружения, объекта незавершенного строительства (при отсутствии адреса) в структурированном в соответствии с федеральной информационной адресной системой виде	—
5.2.	Дополнительные сведения о местоположении	—
6.	Иные сведения	—

3. Пояснения к сведениям об объекте недвижимости с кадастровым номером 68:30:0002022:81 :

1.	—

1. Сведения о характерных точках контура объекта недвижимости с кадастровым номером 68:30:0002022:82 :

Система координат МСК-68, зона 1 Зона № 1

Обозначение характерных точек границ	Содержатся в Едином государственном реестре недвижимости			Определены в ходе выполнения комплексных кадастровых работ			Метод определения координат	Формулы, примененные для расчета средней квадратической погрешности определения координат характерных точек (Mt), м, с подставленными в такие формулы значениями и итоговые (вычисленные) значения Mt, м
	координаты, м		Радиус, м	координаты, м		Радиус, м		
	X	Y	R	X	Y	R		
1	2	3	4	5	6	7	8	9
н12760 О	—	—	—	348 258,18	1 304 699,11	—	Метод спутниковых геодезических измерений (определений)	√(0,08^2 + 0,06^2) = 0,10
н12761 О	—	—	—	348 249,38	1 304 695,42	—		
н12762 О	—	—	—	348 252,00	1 304 689,17	—		
н12763 О	—	—	—	348 253,05	1 304 686,65	—		
н12764 О	—	—	—	348 261,33	1 304 690,12	—		
н12765 О	—	—	—	348 260,34	1 304 692,49	—		
н12766 О	—	—	—	348 260,86	1 304 692,72	—		
н12760 О	—	—	—	348 258,18	1 304 699,11	—		

2. Сведения о характеристиках объекта недвижимости с кадастровым номером 68:30:0002022:82 :

№ п/п	Наименование характеристики	Значение характеристики
1	2	3
1.	Вид объекта недвижимости	Здание
2.	Ранее присвоенный государственный учетный номер (инвентарный) здания, сооружения, объекта незавершенного строительства	—
3.	Кадастровый номер земельного участка (земельных участков), в границах которого (которых) расположены здание, сооружение, объект незавершенного строительства	68:30:0002022:18

1	2	3
4.	Уникальный учетный номер кадастрового квартала, в границах которого расположены здание, сооружение, объект незавершенного строительства	68:30:0002022
5.	Адрес здания, сооружения, объекта незавершенного строительства	—
5.1.	Сведения о местоположении здания, сооружения, объекта незавершенного строительства (при отсутствии адреса) в структурированном в соответствии с федеральной информационной адресной системой виде	—
5.2.	Дополнительные сведения о местоположении	—
6.	Иные сведения	—

3. Пояснения к сведениям об объекте недвижимости с кадастровым номером 68:30:0002022:82 :

1.	—

1. Сведения о характерных точках контура объекта недвижимости с кадастровым номером 68:30:0002022:83 :

Система координат МСК-68, зона 1 Зона № 1

Обозначение характерных точек границ	Содержатся в Едином государственном реестре недвижимости			Определены в ходе выполнения комплексных кадастровых работ			Метод определения координат	Формулы, примененные для расчета средней квадратической погрешности определения координат характерных точек (Mt), м, с подставленными в такие формулы значениями и итоговые (вычисленные) значения Mt, м
	координаты, м		Радиус, м	координаты, м		Радиус, м		
	X	Y	R	X	Y	R		
1	2	3	4	5	6	7	8	9
н12767 О	—	—	—	348 276,57	1 304 700,70	—	Метод спутниковых геодезических измерений (определений)	√(0,08^2 + 0,06^2) = 0,10
н12768 О	—	—	—	348 271,38	1 304 698,73	—		
н12769 О	—	—	—	348 270,71	1 304 700,39	—		
н12770 О	—	—	—	348 268,54	1 304 699,52	—		
н12771 О	—	—	—	348 269,24	1 304 697,81	—		
н12772 О	—	—	—	348 270,76	1 304 693,96	—		

1	2	3	4	5	6	7	8	9
н12773 О	—	—	—	348 278,09	1 304 696,84	—	Метод спутниковых геодезических измерений (определений)	√(0,08^2 + 0,06^2) = 0,10
н12767 О	—	—	—	348 276,57	1 304 700,70	—		

2. Сведения о характеристиках объекта недвижимости с кадастровым номером 68:30:0002022:83 :

№ п/п	Наименование характеристики	Значение характеристики
1	2	3
1.	Вид объекта недвижимости	Здание
2.	Ранее присвоенный государственный учетный номер (инвентарный) здания, сооружения, объекта незавершенного строительства	—
3.	Кадастровый номер земельного участка (земельных участков), в границах которого (которых) расположены здание, сооружение, объект незавершенного строительства	68:30:0002022:24
4.	Уникальный учетный номер кадастрового квартала, в границах которого расположены здание, сооружение, объект незавершенного строительства	68:30:0002022
5.	Адрес здания, сооружения, объекта незавершенного строительства	—
5.1.	Сведения о местоположении здания, сооружения, объекта незавершенного строительства (при отсутствии адреса) в структурированном в соответствии с федеральной информационной адресной системой виде	—
5.2.	Дополнительные сведения о местоположении	—
6.	Иные сведения	—

3. Пояснения к сведениям об объекте недвижимости с кадастровым номером 68:30:0002022:83 :

1.	—

1. Сведения о характерных точках контура объекта недвижимости с кадастровым номером 68:30:0002022:84 :

Система координат МСК-68, зона 1 Зона № 1

Обозначение характерных точек границ	Содержатся в Едином государственном реестре недвижимости			Определены в ходе выполнения комплексных кадастровых работ			Метод определения координат	Формулы, примененные для расчета средней квадратической погрешности определения координат характерных точек (Mt), м, с подставленными в такие формулы значениями и итоговые (вычисленные) значения Mt, м
	координаты, м		Радиус, м	координаты, м		Радиус, м		
	X	Y	R	X	Y	R		
1	2	3	4	5	6	7	8	9
н12774 О	—	—	—	348 294,53	1 304 706,17	—	Метод спутниковых геодезических измерений (определений)	√(0,08^2 + 0,06^2) = 0,10
н12775 О	—	—	—	348 292,00	1 304 712,71	—		
н12776 О	—	—	—	348 288,97	1 304 711,53	—		
н12777 О	—	—	—	348 280,53	1 304 708,27	—		
н12778 О	—	—	—	348 282,54	1 304 703,08	—		
н12779 О	—	—	—	348 283,13	1 304 703,31	—		
н12780 О	—	—	—	348 283,99	1 304 701,09	—		
н12781 О	—	—	—	348 289,19	1 304 703,10	—		
н12782 О	—	—	—	348 288,22	1 304 705,59	—		
н12783 О	—	—	—	348 290,94	1 304 706,65	—		
н12784 О	—	—	—	348 291,57	1 304 705,03	—		
н12774 О	—	—	—	348 294,53	1 304 706,17	—		

2. Сведения о характеристиках объекта недвижимости с кадастровым номером 68:30:0002022:84 :

№ п/п	Наименование характеристики	Значение характеристики

1	2	3
1.	Вид объекта недвижимости	Здание
2.	Ранее присвоенный государственный учетный номер (инвентарный) здания, сооружения, объекта незавершенного строительства	—
3.	Кадастровый номер земельного участка (земельных участков), в границах которого (которых) расположены здание, сооружение, объект незавершенного строительства	68:30:0002022:2
4.	Уникальный учетный номер кадастрового квартала, в границах которого расположены здание, сооружение, объект незавершенного строительства	68:30:0002022
5.	Адрес здания, сооружения, объекта незавершенного строительства	—
5.1.	Сведения о местоположении здания, сооружения, объекта незавершенного строительства (при отсутствии адреса) в структурированном в соответствии с федеральной информационной адресной системой виде	—
5.2.	Дополнительные сведения о местоположении	—
6.	Иные сведения	—

3. Пояснения к сведениям об объекте недвижимости с кадастровым номером 68:30:0002022:84 :

1.	—

1. Сведения о характерных точках контура объекта недвижимости с кадастровым номером 68:30:0002022:85 :

Система координат МСК-68, зона 1 Зона № 1

Обозначение характерных точек границ	Содержатся в Едином государственном реестре недвижимости			Определены в ходе выполнения комплексных кадастровых работ			Метод определения координат	Формулы, примененные для расчета средней квадратической погрешности определения координат характерных точек (Mt), м, с подставленными в такие формулы значениями и итоговые (вычисленные) значения Mt, м
	координаты, м		Радиус, м	координаты, м		Радиус, м		
	X	Y	R	X	Y	R		
1	2	3	4	5	6	7	8	9
н12785 О	—	—	—	348 308,97	1 304 719,95	—	Метод спутниковых геодезических измерений (определений)	√(0,08^2 + 0,06^2) = 0,10
н12786 О	—	—	—	348 306,70	1 304 719,07	—		

1	2	3	4	5	6	7	8	9
н12787 О	—	—	—	348 297,38	1 304 715,45	—	Метод спутниковых геодезических измерений (определений)	√(0,08^2 + 0,06^2) = 0,10
н12788 О	—	—	—	348 300,40	1 304 707,67	—		
н12789 О	—	—	—	348 307,23	1 304 710,32	—		
н12790 О	—	—	—	348 306,08	1 304 713,28	—		
н12791 О	—	—	—	348 310,84	1 304 715,13	—		
н12785 О	—	—	—	348 308,97	1 304 719,95	—		

2. Сведения о характеристиках объекта недвижимости с кадастровым номером 68:30:0002022:85 :

№ п/п	Наименование характеристики	Значение характеристики
1	2	3
1.	Вид объекта недвижимости	Здание
2.	Ранее присвоенный государственный учетный номер (инвентарный) здания, сооружения, объекта незавершенного строительства	—
3.	Кадастровый номер земельного участка (земельных участков), в границах которого (которых) расположены здание, сооружение, объект незавершенного строительства	68:30:0002022:6
4.	Уникальный учетный номер кадастрового квартала, в границах которого расположены здание, сооружение, объект незавершенного строительства	68:30:0002022
5.	Адрес здания, сооружения, объекта незавершенного строительства	—
5.1.	Сведения о местоположении здания, сооружения, объекта незавершенного строительства (при отсутствии адреса) в структурированном в соответствии с федеральной информационной адресной системой виде	—
5.2.	Дополнительные сведения о местоположении	—
6.	Иные сведения	—

3. Пояснения к сведениям об объекте недвижимости с кадастровым номером 68:30:0002022:85 :

1.	—

1. Сведения о характерных точках контура объекта недвижимости с кадастровым номером 68:30:0002022:86 :

Система координат МСК-68, зона 1 Зона № 1

Обозначение характерных точек границ	Содержатся в Едином государственном реестре недвижимости			Определены в ходе выполнения комплексных кадастровых работ			Метод определения координат	Формулы, примененные для расчета средней квадратической погрешности определения координат характерных точек (Mt), м, с подставленными в такие формулы значениями и итоговые (вычисленные) значения Mt, м
	координаты, м		Радиус, м	координаты, м		Радиус, м		
	X	Y	R	X	Y	R		
1	2	3	4	5	6	7	8	9
н12792 О	—	—	—	348 322,69	1 304 726,01	—	Метод спутниковых геодезических измерений (определений)	√(0,08^2 + 0,06^2) = 0,10
н12793 О	—	—	—	348 313,85	1 304 722,59	—		
н12794 О	—	—	—	348 317,49	1 304 713,21	—		
н12795 О	—	—	—	348 326,33	1 304 716,63	—		
н12792 О	—	—	—	348 322,69	1 304 726,01	—		

2. Сведения о характеристиках объекта недвижимости с кадастровым номером 68:30:0002022:86 :

№ п/п	Наименование характеристики	Значение характеристики
1	2	3
1.	Вид объекта недвижимости	Здание
2.	Ранее присвоенный государственный учетный номер (инвентарный) здания, сооружения, объекта незавершенного строительства	—
3.	Кадастровый номер земельного участка (земельных участков), в границах которого (которых) расположены здание, сооружение, объект незавершенного строительства	68:30:0002022:25
4.	Уникальный учетный номер кадастрового квартала, в границах которого расположены здание, сооружение, объект незавершенного строительства	68:30:0002022

1	2	3
5.	Адрес здания, сооружения, объекта незавершенного строительства	—
5.1.	Сведения о местоположении здания, сооружения, объекта незавершенного строительства (при отсутствии адреса) в структурированном в соответствии с федеральной информационной адресной системой виде	—
5.2.	Дополнительные сведения о местоположении	—
6.	Иные сведения	—

3. Пояснения к сведениям об объекте недвижимости с кадастровым номером 68:30:0002022:86 :

1.	—

1. Сведения о характерных точках контура объекта недвижимости с кадастровым номером 68:30:0002022:87 :

Система координат МСК-68, зона 1 Зона № 1

Обозначение характерных точек границ	Содержатся в Едином государственном реестре недвижимости			Определены в ходе выполнения комплексных кадастровых работ			Метод определения координат	Формулы, примененные для расчета средней квадратической погрешности определения координат характерных точек (Mt), м, с подставленными в такие формулы значениями и итоговые (вычисленные) значения Mt, м
	координаты, м		Радиус, м	координаты, м		Радиус, м		
	X	Y	R	X	Y	R		
1	2	3	4	5	6	7	8	9
н12796 О	—	—	—	348 345,69	1 304 724,14	—	Метод спутниковых геодезических измерений (определений)	√(0,08^2 + 0,06^2) = 0,10
н12797 О	—	—	—	348 341,76	1 304 733,70	—		
н12798 О	—	—	—	348 336,68	1 304 731,61	—		
н12799 О	—	—	—	348 338,55	1 304 727,07	—		
н12800 О	—	—	—	348 337,25	1 304 726,53	—		
н12801 О	—	—	—	348 339,31	1 304 721,51	—		
н12796 О	—	—	—	348 345,69	1 304 724,14	—		

2. Сведения о характеристиках объекта недвижимости с кадастровым номером 68:30:0002022:87 :

№ п/п	Наименование характеристики	Значение характеристики
1	2	3
1.	Вид объекта недвижимости	Здание
2.	Ранее присвоенный государственный учетный номер (инвентарный) здания, сооружения, объекта незавершенного строительства	—
3.	Кадастровый номер земельного участка (земельных участков), в границах которого (которых) расположены здание, сооружение, объект незавершенного строительства	68:30:0002022:26
4.	Уникальный учетный номер кадастрового квартала, в границах которого расположены здание, сооружение, объект незавершенного строительства	68:30:0002022
5.	Адрес здания, сооружения, объекта незавершенного строительства	—
5.1.	Сведения о местоположении здания, сооружения, объекта незавершенного строительства (при отсутствии адреса) в структурированном в соответствии с федеральной информационной адресной системой виде	—
5.2.	Дополнительные сведения о местоположении	—
6.	Иные сведения	—

3. Пояснения к сведениям об объекте недвижимости с кадастровым номером 68:30:0002022:87 :

1.	—

1. Сведения о характерных точках контура объекта недвижимости с кадастровым номером 68:30:0002022:88 :

Система координат МСК-68, зона 1 Зона № 1

Обозначение характерных точек границ	Содержатся в Едином государственном реестре недвижимости			Определены в ходе выполнения комплексных кадастровых работ			Метод определения координат	Формулы, примененные для расчета средней квадратической погрешности определения координат характерных точек (Mt), м, с подставленными в такие формулы значениями и итоговые (вычисленные) значения Mt, м
	координаты, м		Радиус, м	координаты, м		Радиус, м		
	X	Y	R	X	Y	R		
1	2	3	4	5	6	7	8	9
н12802 О	—	—	—	348 279,39	1 304 515,41	—	Метод спутниковых геодезических измерений (определений)	√(0,08^2 + 0,06^2) = 0,10

1	2	3	4	5	6	7	8	9
н12803 О	—	—	—	348 274,44	1 304 527,89	—	Метод спутниковых геодезических измерений (определений)	√(0,08^2 + 0,06^2) = 0,10
н12804 О	—	—	—	348 268,59	1 304 525,57	—		
н12805 О	—	—	—	348 266,66	1 304 524,87	—		
н12806 О	—	—	—	348 267,91	1 304 521,96	—		
н12807 О	—	—	—	348 269,80	1 304 522,68	—		
н12808 О	—	—	—	348 273,53	1 304 513,09	—		
н12802 О	—	—	—	348 279,39	1 304 515,41	—		

2. Сведения о характеристиках объекта недвижимости с кадастровым номером 68:30:0002022:88 :

№ п/п	Наименование характеристики	Значение характеристики
1	2	3
1.	Вид объекта недвижимости	Здание
2.	Ранее присвоенный государственный учетный номер (инвентарный) здания, сооружения, объекта незавершенного строительства	—
3.	Кадастровый номер земельного участка (земельных участков), в границах которого (которых) расположены здание, сооружение, объект незавершенного строительства	68:30:0002022:14
4.	Уникальный учетный номер кадастрового квартала, в границах которого расположены здание, сооружение, объект незавершенного строительства	68:30:0002022
5.	Адрес здания, сооружения, объекта незавершенного строительства	—
5.1.	Сведения о местоположении здания, сооружения, объекта незавершенного строительства (при отсутствии адреса) в структурированном в соответствии с федеральной информационной адресной системой виде	—
5.2.	Дополнительные сведения о местоположении	—
6.	Иные сведения	—

3. Пояснения к сведениям об объекте недвижимости с кадастровым номером 68:30:0002022:88 :

1.	—

1. Сведения о характерных точках контура объекта недвижимости с кадастровым номером 68:30:0002022:89 :

Система координат МСК-68, зона 1 Зона № 1

Обозначение характерных точек границ	Содержатся в Едином государственном реестре недвижимости			Определены в ходе выполнения комплексных кадастровых работ			Метод определения координат	Формулы, примененные для расчета средней квадратической погрешности определения координат характерных точек (Mt), м, с подставленными в такие формулы значениями и итоговые (вычисленные) значения Mt, м
	координаты, м		Радиус, м	координаты, м		Радиус, м		
	X	Y	R	X	Y	R		
1	2	3	4	5	6	7	8	9
н12809 О	—	—	—	348 225,48	1 304 646,46	—	Метод спутниковых геодезических измерений (определений)	√(0,08^2 + 0,06^2) = 0,10
н12810 О	—	—	—	348 223,10	1 304 654,00	—		
н12811 О	—	—	—	348 218,70	1 304 652,61	—		
н12812 О	—	—	—	348 221,08	1 304 645,07	—		
н12809 О	—	—	—	348 225,48	1 304 646,46	—		

2. Сведения о характеристиках объекта недвижимости с кадастровым номером 68:30:0002022:89 :

№ п/п	Наименование характеристики	Значение характеристики
1	2	3
1.	Вид объекта недвижимости	Здание
2.	Ранее присвоенный государственный учетный номер (инвентарный) здания, сооружения, объекта незавершенного строительства	—
3.	Кадастровый номер земельного участка (земельных участков), в границах которого (которых) расположены здание, сооружение, объект незавершенного строительства	68:30:0002022:23
4.	Уникальный учетный номер кадастрового квартала, в границах которого расположены здание, сооружение, объект незавершенного строительства	68:30:0002022

1	2	3
5.	Адрес здания, сооружения, объекта незавершенного строительства	—
5.1.	Сведения о местоположении здания, сооружения, объекта незавершенного строительства (при отсутствии адреса) в структурированном в соответствии с федеральной информационной адресной системой виде	—
5.2.	Дополнительные сведения о местоположении	—
6.	Иные сведения	—

3. Пояснения к сведениям об объекте недвижимости с кадастровым номером 68:30:0002022:89 :

1.	—

1. Сведения о характерных точках контура объекта недвижимости с кадастровым номером 68:30:0002022:92 :

Система координат МСК-68, зона 1 Зона № 1

Обозначение характерных точек границ	Содержатся в Едином государственном реестре недвижимости			Определены в ходе выполнения комплексных кадастровых работ			Метод определения координат	Формулы, примененные для расчета средней квадратической погрешности определения координат характерных точек (Mt), м, с подставленными в такие формулы значениями и итоговые (вычисленные) значения Mt, м
	координаты, м		Радиус, м	координаты, м		Радиус, м		
	X	Y	R	X	Y	R		
1	2	3	4	5	6	7	8	9
н12819 О	—	—	—	348 752,56	1 304 626,63	—	Метод спутниковых геодезических измерений (определений)	√(0,08^2 + 0,06^2) = 0,10
н12820 О	—	—	—	348 746,60	1 304 627,40	—		
н12821 О	—	—	—	348 745,88	1 304 621,77	—		
н12822 О	—	—	—	348 751,84	1 304 621,00	—		
н12819 О	—	—	—	348 752,56	1 304 626,63	—		

2. Сведения о характеристиках объекта недвижимости с кадастровым номером 68:30:0002022:92 :

№ п/п	Наименование характеристики	Значение характеристики
1	2	3
1.	Вид объекта недвижимости	Здание

1	2	3
2.	Ранее присвоенный государственный учетный номер (инвентарный) здания, сооружения, объекта незавершенного строительства	—
3.	Кадастровый номер земельного участка (земельных участков), в границах которого (которых) расположены здание, сооружение, объект незавершенного строительства	68:30:0002022:58
4.	Уникальный учетный номер кадастрового квартала, в границах которого расположены здание, сооружение, объект незавершенного строительства	68:30:0002022
5.	Адрес здания, сооружения, объекта незавершенного строительства	—
5.1.	Сведения о местоположении здания, сооружения, объекта незавершенного строительства (при отсутствии адреса) в структурированном в соответствии с федеральной информационной адресной системой виде	—
5.2.	Дополнительные сведения о местоположении	—
6.	Иные сведения	—

3. Пояснения к сведениям об объекте недвижимости с кадастровым номером 68:30:0002022:92 :

1.	—

1. Сведения о характерных точках контура объекта недвижимости с кадастровым номером 68:30:0002022:96 :

Система координат МСК-68, зона 1 Зона № 1

Обозначение характерных точек границ	Содержатся в Едином государственном реестре недвижимости			Определены в ходе выполнения комплексных кадастровых работ			Метод определения координат	Формулы, примененные для расчета средней квадратической погрешности определения координат характерных точек (Mt), м, с подставленными в такие формулы значениями и итоговые (вычисленные) значения Mt, м
	координаты, м		Радиус, м	координаты, м		Радиус, м		
	X	Y	R	X	Y	R		
1	2	3	4	5	6	7	8	9
н12823 О	—	—	—	348 251,92	1 304 584,03	—	Метод спутниковых геодезических измерений (определений)	√(0,08^2 + 0,06^2) = 0,10
н12824 О	—	—	—	348 248,95	1 304 593,49	—		
н12825 О	—	—	—	348 242,94	1 304 591,60	—		

1	2	3	4	5	6	7	8	9
н12826 О	—	—	—	348 245,92	1 304 582,14	—	Метод спутниковых геодезических измерений (определений)	√(0,08^2 + 0,06^2) = 0,10
н12823 О	—	—	—	348 251,92	1 304 584,03	—		

2. Сведения о характеристиках объекта недвижимости с кадастровым номером 68:30:0002022:96 :

№ п/п	Наименование характеристики	Значение характеристики
1	2	3
1.	Вид объекта недвижимости	Здание
2.	Ранее присвоенный государственный учетный номер (инвентарный) здания, сооружения, объекта незавершенного строительства	—
3.	Кадастровый номер земельного участка (земельных участков), в границах которого (которых) расположены здание, сооружение, объект незавершенного строительства	68:30:0002022:21
4.	Уникальный учетный номер кадастрового квартала, в границах которого расположены здание, сооружение, объект незавершенного строительства	68:30:0002022
5.	Адрес здания, сооружения, объекта незавершенного строительства	—
5.1.	Сведения о местоположении здания, сооружения, объекта незавершенного строительства (при отсутствии адреса) в структурированном в соответствии с федеральной информационной адресной системой виде	—
5.2.	Дополнительные сведения о местоположении	—
6.	Иные сведения	—

3. Пояснения к сведениям об объекте недвижимости с кадастровым номером 68:30:0002022:96 :

1.	—

1. Сведения о характерных точках контура объекта недвижимости с кадастровым номером 68:30:0002022:97 :

Система координат МСК-68, зона 1 Зона № 1

Обозначение характерных точек границ	Содержатся в Едином государственном реестре недвижимости			Определены в ходе выполнения комплексных кадастровых работ			Метод определения координат	Формулы, примененные для расчета средней квадратической погрешности определения координат характерных точек (Mt), м, с подставленными в такие формулы значениями и итоговые (вычисленные) значения Mt, м
	координаты, м		Радиус, м	координаты, м		Радиус, м		
	X	Y	R	X	Y	R		
1	2	3	4	5	6	7	8	9
н12827 О	—	—	—	348 231,49	1 304 627,55	—	Метод спутниковых геодезических измерений (определений)	√(0,08^2 + 0,06^2) = 0,10
н12828 О	—	—	—	348 233,64	1 304 620,90	—		
н12829 О	—	—	—	348 242,76	1 304 623,85	—		
н12830 О	—	—	—	348 240,61	1 304 630,50	—		
н12831 О	—	—	—	348 239,84	1 304 632,88	—		
н12832 О	—	—	—	348 232,66	1 304 630,56	—		
н12833 О	—	—	—	348 233,43	1 304 628,18	—		
н12827 О	—	—	—	348 231,49	1 304 627,55	—		

2. Сведения о характеристиках объекта недвижимости с кадастровым номером 68:30:0002022:97 :

№ п/п	Наименование характеристики	Значение характеристики
1	2	3
1.	Вид объекта недвижимости	Здание
2.	Ранее присвоенный государственный учетный номер (инвентарный) здания, сооружения, объекта незавершенного строительства	—
3.	Кадастровый номер земельного участка (земельных участков), в границах которого (которых) расположены здание, сооружение, объект незавершенного строительства	68:30:0002022:22

1	2	3
4.	Уникальный учетный номер кадастрового квартала, в границах которого расположены здание, сооружение, объект незавершенного строительства	68:30:0002022
5.	Адрес здания, сооружения, объекта незавершенного строительства	—
5.1.	Сведения о местоположении здания, сооружения, объекта незавершенного строительства (при отсутствии адреса) в структурированном в соответствии с федеральной информационной адресной системой виде	—
5.2.	Дополнительные сведения о местоположении	—
6.	Иные сведения	—

3. Пояснения к сведениям об объекте недвижимости с кадастровым номером 68:30:0002022:97 :

1.	—

1. Сведения о характерных точках контура объекта недвижимости с кадастровым номером 68:30:0002022:100 :

Система координат МСК-68, зона 1 Зона № 1

Обозначение характерных точек границ	Содержатся в Едином государственном реестре недвижимости			Определены в ходе выполнения комплексных кадастровых работ			Метод определения координат	Формулы, примененные для расчета средней квадратической погрешности определения координат характерных точек (Mt), м, с подставленными в такие формулы значениями и итоговые (вычисленные) значения Mt, м
	координаты, м		Радиус, м	координаты, м		Радиус, м		
	X	Y	R	X	Y	R		
1	2	3	4	5	6	7	8	9
н12710 О	—	—	—	348 736,26	1 304 652,22	—	Метод спутниковых геодезических измерений (определений)	√(0,08^2 + 0,06^2) = 0,10
н12711 О	—	—	—	348 725,25	1 304 652,74	—		
н12712 О	—	—	—	348 724,90	1 304 645,49	—		
н12713 О	—	—	—	348 735,92	1 304 644,97	—		
н12710 О	—	—	—	348 736,26	1 304 652,22	—		

2. Сведения о характеристиках объекта недвижимости с кадастровым номером 68:30:0002022:100 :		
№ п/п	Наименование характеристики	Значение характеристики
1	2	3
1.	Вид объекта недвижимости	Здание
2.	Ранее присвоенный государственный учетный номер (инвентарный) здания, сооружения, объекта незавершенного строительства	—
3.	Кадастровый номер земельного участка (земельных участков), в границах которого (которых) расположены здание, сооружение, объект незавершенного строительства	68:30:0002022:48
4.	Уникальный учетный номер кадастрового квартала, в границах которого расположены здание, сооружение, объект незавершенного строительства	68:30:0002022
5.	Адрес здания, сооружения, объекта незавершенного строительства	—
5.1.	Сведения о местоположении здания, сооружения, объекта незавершенного строительства (при отсутствии адреса) в структурированном в соответствии с федеральной информационной адресной системой виде	—
5.2.	Дополнительные сведения о местоположении	—
6.	Иные сведения	—
3. Пояснения к сведениям об объекте недвижимости с кадастровым номером 68:30:0002022:100 :		
1.	—	

Сведения о зданиях, сооружениях, объектах незавершенного строительства, необходимые для исправления реестровых ошибок в сведениях об описании их местоположения

1. Сведения о характерных точках контура здания

вид объекта недвижимости (здание, сооружение, объект незавершенного строительства)

с кадастровым номером 68:30:0002020:55 :

Система координат МСК-68, зона 1 Зона № 1

Обозначение характерных точек границ	Содержатся в Едином государственном реестре недвижимости			Определены в ходе выполнения комплексных кадастровых работ			Метод определения координат	Формулы, примененные для расчета средней квадратической погрешности определения координат характерных точек (Mt), м, с подставленными в такие формулы значениями и итоговые (вычисленные) значения Mt, м
	координаты, м		Радиус, м	координаты, м		Радиус, м		
	X	Y	R	X	Y	R		
1	2	3	4	5	6	7	8	9
48369	348 711,86	1 304 515,76	—	—	—	—	—	—
48370	348 712,17	1 304 526,81	—	—	—	—		
48371	348 700,77	1 304 527,13	—	—	—	—		
48372	348 700,63	1 304 521,90	—	—	—	—		
48373	348 702,93	1 304 521,83	—	—	—	—		
48374	348 702,76	1 304 516,02	—	—	—	—		
н12704 О	—	—	—	348 712,31	1 304 515,02	—	Метод спутниковых геодезических измерений (определений)	√(0,08^2 + 0,06^2) = 0,10
н12705 О	—	—	—	348 712,62	1 304 526,07	—		
н12706 О	—	—	—	348 701,22	1 304 526,39	—		
н12707 О	—	—	—	348 701,08	1 304 521,16	—		
н12708 О	—	—	—	348 703,38	1 304 521,09	—		
н12709 О	—	—	—	348 703,21	1 304 515,28	—		
н12704 О	—	—	—	348 712,31	1 304 515,02	—		

2. Иные сведения об объекте недвижимости с кадастровым номером 68:30:0002020:55 :

1.	—

3. Пояснения к сведениям об объекте недвижимости с кадастровым номером 68:30:0002020:55 :

1.	—

1. Сведения о характерных точках контура здания

вид объекта недвижимости (здание, сооружение, объект незавершенного строительства)

с кадастровым номером 68:30:0002022:72 :

Система координат МСК-68, зона 1 Зона № 1

Обозначение характерных точек границ	Содержатся в Едином государственном реестре недвижимости			Определены в ходе выполнения комплексных кадастровых работ			Метод определения координат	Формулы, примененные для расчета средней квадратической погрешности определения координат характерных точек (Mt), м, с подставленными в такие формулы значениями и итоговые (вычисленные) значения Mt, м
	координаты, м		Радиус, м	координаты, м		Радиус, м		
	X	Y	R	X	Y	R		
1	2	3	4	5	6	7	8	9
48389	348 777,59	1 304 639,35	—	—	—	—	—	—
48390	348 778,23	1 304 644,54	—	—	—	—		
48391	348 775,20	1 304 644,92	—	—	—	—		
48392	348 775,69	1 304 648,91	—	—	—	—		
48393	348 766,54	1 304 650,04	—	—	—	—		
48394	348 765,41	1 304 640,86	—	—	—	—		
н12734 О	—	—	—	348 777,13	1 304 638,68	—	Метод спутниковых геодезических измерений (определений)	√(0,08^2 + 0,06^2) = 0,10
н12735 О	—	—	—	348 777,77	1 304 643,87	—		
н12736 О	—	—	—	348 774,74	1 304 644,25	—		
н12737 О	—	—	—	348 775,23	1 304 648,24	—		
н12738 О	—	—	—	348 766,08	1 304 649,37	—		
н12739 О	—	—	—	348 764,95	1 304 640,19	—		
н12734 О	—	—	—	348 777,13	1 304 638,68	—		

2. Иные сведения об объекте недвижимости с кадастровым номером 68:30:0002022:72 :

1.	—

3. Пояснения к сведениям об объекте недвижимости с кадастровым номером 68:30:0002022:72 :

1.	—

1. Сведения о характерных точках контура здания

вид объекта недвижимости (здание, сооружение, объект незавершенного строительства)

с кадастровым номером 68:30:0002022:90 :

Система координат МСК-68, зона 1 Зона № 1

Обозначение характерных точек границ	Содержатся в Едином государственном реестре недвижимости			Определены в ходе выполнения комплексных кадастровых работ			Метод определения координат	Формулы, примененные для расчета средней квадратической погрешности определения координат характерных точек (Mt), м, с подставленными в такие формулы значениями и итоговые (вычисленные) значения Mt, м
	координаты, м		Радиус, м	координаты, м		Радиус, м		
	X	Y	R	X	Y	R		
1	2	3	4	5	6	7	8	9
48395	348 542,62	1 304 511,93	—	—	—	—	—	—
48396	348 542,55	1 304 517,45	—	—	—	—		
48397	348 533,29	1 304 517,33	—	—	—	—		
48398	348 533,40	1 304 508,98	—	—	—	—		
48399	348 538,42	1 304 509,05	—	—	—	—		
48400	348 538,38	1 304 511,88	—	—	—	—		
н12813 О	—	—	—	348 542,75	1 304 513,56	—	Метод спутниковых геодезических измерений (определений)	√(0,08^2 + 0,06^2) = 0,10
н12814 О	—	—	—	348 542,78	1 304 519,08	—		
н12815 О	—	—	—	348 532,01	1 304 519,13	—		
н12816 О	—	—	—	348 531,97	1 304 510,74	—		
н12817 О	—	—	—	348 538,40	1 304 510,71	—		
н12818 О	—	—	—	348 538,40	1 304 513,57	—		

1	2	3	4	5	6	7	8	9
н12813 О	—	—	—	348 542,75	1 304 513,56	—	Метод спутниковых геодезических измерений (определений)	√(0,08^2 + 0,06^2) = 0,10

2. Иные сведения об объекте недвижимости с кадастровым номером 68:30:0002022:90 :

1.	—

3. Пояснения к сведениям об объекте недвижимости с кадастровым номером 68:30:0002022:90 :

1.	—

1. Сведения о характерных точках контура здания

вид объекта недвижимости (здание, сооружение, объект незавершенного строительства)

с кадастровым номером 68:30:0002022:109 :

Система координат МСК-68, зона 1 Зона № 1

Обозначение характерных точек границ	Содержатся в Едином государственном реестре недвижимости			Определены в ходе выполнения комплексных кадастровых работ			Метод определения координат	Формулы, примененные для расчета средней квадратической погрешности определения координат характерных точек (Mt), м, с подставленными в такие формулы значениями и итоговые (вычисленные) значения Mt, м
	координаты, м		Радиус, м	координаты, м		Радиус, м		
	X	Y	R	X	Y	R		
1	2	3	4	5	6	7	8	9
48375	348 668,41	1 304 518,36	—	—	—	—	—	—
48376	348 668,54	1 304 529,73	—	—	—	—		
48377	348 667,48	1 304 529,75	—	—	—	—		
48378	348 667,51	1 304 532,12	—	—	—	—		
48379	348 662,16	1 304 532,18	—	—	—	—		
48380	348 662,13	1 304 529,81	—	—	—	—		
48381	348 660,98	1 304 529,82	—	—	—	—		
48382	348 660,85	1 304 518,45	—	—	—	—		
н12714 О	—	—	—	348 667,33	1 304 514,83	—	Метод спутниковых геодезических измерений (определений)	√(0,08^2 + 0,06^2) = 0,10
н12715 О	—	—	—	348 667,78	1 304 526,19	—		
н12716 О	—	—	—	348 666,72	1 304 526,24	—		
н12717 О	—	—	—	348 666,82	1 304 528,61	—		

1	2	3	4	5	6	7	8	9
н12718 О	—	—	—	348 661,47	1 304 528,82	—	Метод спутниковых геодезических измерений (определений)	√(0,08^2 + 0,06^2) = 0,10
н12719 О	—	—	—	348 661,38	1 304 526,45	—		
н12720 О	—	—	—	348 660,23	1 304 526,50	—		
н12721 О	—	—	—	348 659,77	1 304 515,13	—		
н12714 О	—	—	—	348 667,33	1 304 514,83	—		

2. Иные сведения об объекте недвижимости с кадастровым номером 68:30:0002022:109 :

1.	—

3. Пояснения к сведениям об объекте недвижимости с кадастровым номером 68:30:0002022:109 :

1.	—

1. Сведения о характерных точках контура здания

вид объекта недвижимости (здание, сооружение, объект незавершенного строительства)

с кадастровым номером 68:30:0002022:221 :

Система координат МСК-68, зона 1 Зона № 1

Обозначение характерных точек границ	Содержатся в Едином государственном реестре недвижимости			Определены в ходе выполнения комплексных кадастровых работ			Метод определения координат	Формулы, примененные для расчета средней квадратической погрешности определения координат характерных точек (Mt), м, с подставленными в такие формулы значениями и итоговые (вычисленные) значения Mt, м
	координаты, м		Радиус, м	координаты, м		Радиус, м		
	X	Y	R	X	Y	R		
1	2	3	4	5	6	7	8	9
48383	348 487,46	1 304 513,49	—	—	—	—	—	—
48384	348 486,97	1 304 523,61	—	—	—	—		
48385	348 479,98	1 304 523,27	—	—	—	—		
48386	348 479,83	1 304 526,37	—	—	—	—		
48387	348 476,73	1 304 526,22	—	—	—	—		
48388	348 477,37	1 304 513,00	—	—	—	—		
н12722 О	—	—	—	348 487,76	1 304 511,12	—	Метод спутниковых геодезических измерений (определений)	√(0,08^2 + 0,06^2) = 0,10

1	2	3	4	5	6	7	8	9
н12723 О	—	—	—	348 487,55	1 304 521,47	—	Метод спутниковых геодезических измерений (определений)	√(0,08^2 + 0,06^2) = 0,10
н12724 О	—	—	—	348 477,48	1 304 521,26	—		
н12725 О	—	—	—	348 477,70	1 304 510,91	—		
н12722 О	—	—	—	348 487,76	1 304 511,12	—		
2. Иные сведения об объекте недвижимости с кадастровым номером							68:30:0002022:221 :	
1.	—							
3. Пояснения к сведениям об объекте недвижимости с кадастровым номером							68:30:0002022:221 :	
1.	—							

Схема границ земельных участков

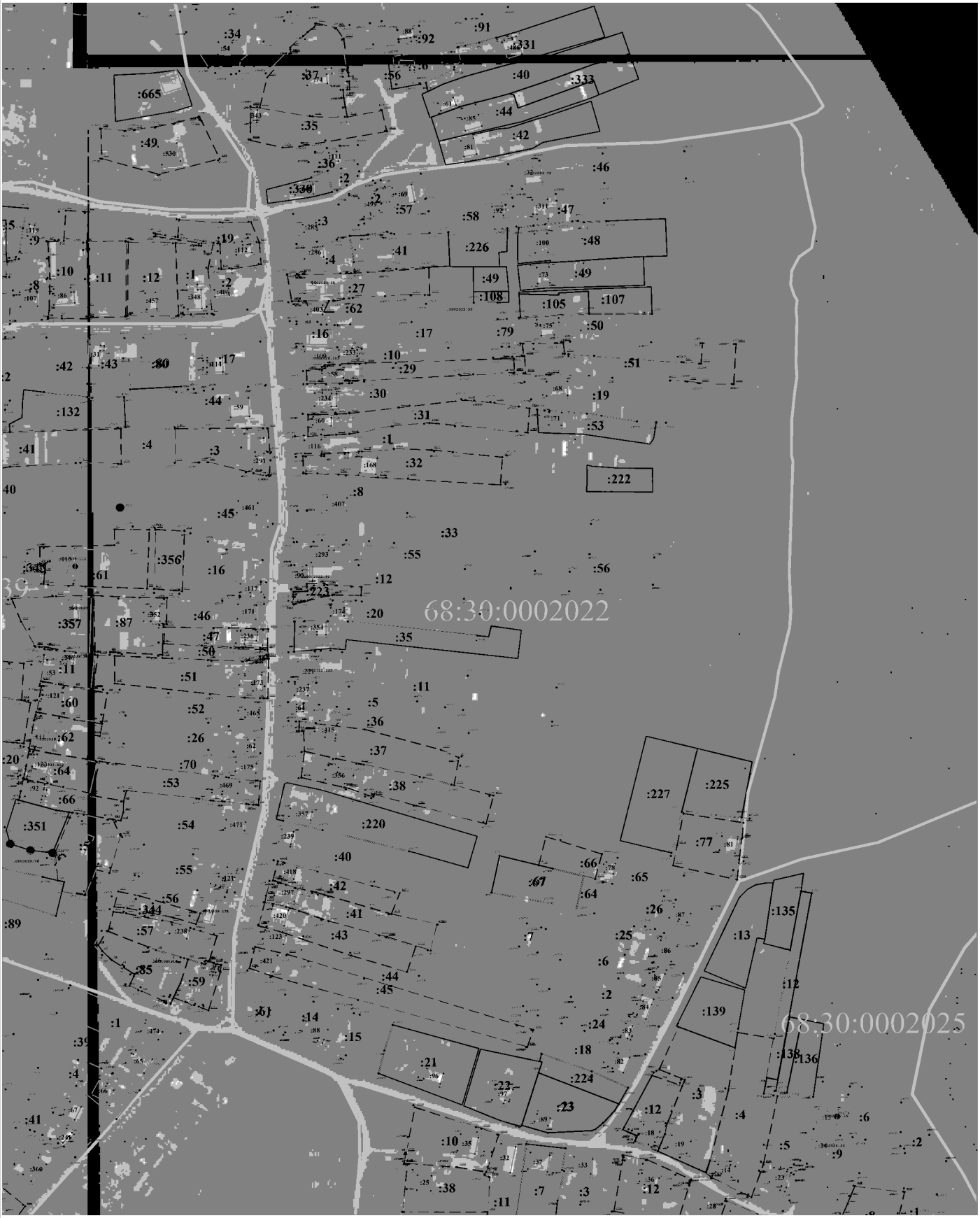

Масштаб 1:3 000

ПРИЛОЖЕНИЕ № 24
УТВЕРЖДЕНА
приказом министерства
имущественных отношений и
государственного заказа
Тамбовской области
от 18.09.2025 № 709

Карта-план территории
кадастрового квартала 68:30:0002024

КАРТА-ПЛАН ТЕРРИТОРИИ

Пояснительная записка

1. Сведения о территории выполнения комплексных кадастровых работ:

68:30:0002024

(наименование субъекта Российской Федерации, муниципального образования, населенного пункта, уникальные учетные номера кадастровых кварталов, иные сведения, позволяющие определить местоположение территории, на которой выполняются комплексные кадастровые работы, например, наименование садоводческого или огороднического некоммерческого товарищества, гаражного кооператива, элемента планировочной структуры)

2. Основания выполнения комплексных кадастровых работ:

Наименование, дата и номер документа, на основании которого выполняются комплексные кадастровые работы:

Государственный контракт № 0164200001925000183-725790-157788 от 17 марта 2025 г., выдан Министерство имущественных отношений и государственного заказа Тамбовской области

3. Дата подготовки карты-плана территории: *16 сентября 2025 г.*

4. Сведения о заказчике(ах) комплексных кадастровых работ:

В отношении юридического лица, органа местного самоуправления муниципального района, муниципального округа или городского округа либо уполномоченного исполнительного органа государственной власти субъекта Российской Федерации:

полное или сокращенное (в случае, если имеется) наименование: *Министерство имущественных отношений и государственного заказа Тамбовской области*

основной государственный регистрационный номер: *1066829046844*

идентификационный номер налогоплательщика: *6831000240*

В отношении физического лица или представителя физических или юридических лиц:

фамилия, имя. отчество (последнее - при наличии): –

страховой номер индивидуального лицевого счета в системе обязательного пенсионного страхования Российской Федерации (СНИЛС): –

Наименование и реквизиты документа, подтверждающие полномочия представителя заказчика(ов) комплексных кадастровых работ:

–

Адрес электронной почты (для направления уведомления о результатах внесения сведений в Единый государственный реестр недвижимости):

–

5. Сведения об исполнителе комплексных кадастровых работ:

Полное или сокращенное (в случае, если имеется) наименование и адрес юридического лица, с которым заключен государственный или муниципальный контракт либо договор подряда на выполнение комплексных кадастровых работ:

–

Фамилия, имя. отчество кадастрового инженера (последнее - при наличии): *Чиркин Евгений Александрович*

и основной государственный регистрационный номер кадастрового инженера индивидуального предпринимателя (ОГРНИП): *318344300021161*

Страховой номер индивидуального лицевого счета в системе обязательного пенсионного страхования Российской Федерации (СНИЛС) кадастрового инженера: *152-892-276-89*

Уникальный реестровый номер кадастрового инженера в реестре саморегулируемой организации кадастровых инженеров и дата внесения сведений о физическом лице в такой реестр: *НП001325, 30 мая 2016 г.*

Полное или (в случае, если имеется) сокращенное наименование саморегулируемой организации кадастровых инженеров, членом которой является кадастровый инженер:

Кадастровые инженеры юга

Контактный телефон: *+79275392962*

Почтовый адрес и адрес электронной почты, по которым осуществляется связь с кадастровым инженером:

гор. Волгоград, ул. им. Маршала Василевского, д. 4, кв. 18, ewgeniychirkin@mail.ru

6. Перечень документов, использованных при подготовке карты-плана территории:

№ п/п	Реквизиты документа				
	Вид	Дата	Номер	Наименование	Иные сведения
1	2	3	4	5	6
1	Кадастровый план территории, выдан: Филиал публично-правовой компании "Роскадастр" по Тамбовской области	18 марта 2025 г.	КУВИ-001/2025-70641303	Кадастровый план территории	—
2	Материалы картографо-геодезического фонда, выдан: ППК Роскадастр	7 апреля 2025 г.	170-8700/2025-В	Выписка о пунктах государственной геодезической сети, государственной нивелирной сети и государственной гравиметрической сети	—
3	Материалы картографо-геодезического фонда, выдан: ППК "Роскадастр	21 марта 2025 г.	171-7472/2025-В	Сведения ЕЭКО	Масштаб: 1:2000 Дата создания: 31 июля 2022 г.
4	Иной документ, содержащий описание объекта, выдан: ППК "Роскадастр"	6 апреля 2023 г.	50-0074/23	Письмо о рассмотрении обращений (о включении в ФФПД технического отчета "Создание сети дифференциальных станций"	—

7. Пояснения к карте-плану территории:

Пояснительная записка
Настоящая карта-план территории разработана в результате проведения комплексных кадастровых работ на территории кадастрового кварталаn 68:30:0002024 (территория г. Уварово Тамбовской области) Карта-план территории кадастрового квартала 68:30:0002024 утверждена Постановлением об утверждении карта-планов территорий, подготовленных в результате выполнения комплексных кадастровых работ в границах кадастрового квартала. Неотъемлемой частью КПТР является: - акт согласования границ земельных участков, который включен в состав Приложения. Согласно данного акта, границы всех земельных участков являются согласованными; - заключение согласительной комиссии; - протокол заседания согласительной комиссии по вопросу согласования местоположения границ земельных участков В результате выполнения комплексных кадастровых работ: 1) обеспечивается уточнение границ 2 земельных участков; 2) исправляются границы 15 земельных участков; 3) осуществляется уточнение местоположения на земельных участках границ 12 объектов капитального строительства. В ходе выполнения кадастровых работ проведен анализ материалов, согласно сведений ЕГРН, представленных в виде кадастровых планов территорий и выписок из ЕГРН в отношении земельных участков и объектов капитального строительства, картографические материалы и материалы из фонда данных, полученных в результате проведения землеустройства, действующие правила землепользования и застройки. утвержденные применительно к данной территории работ. Земельные участки, в отношении которых проводятся комплексные кадастровые работы, расположены в границах г. Уварово , в градостроительной зоне "Зона малоэтажной жилой застройки" (Ж1), для которой для участков с ВРИ - для ведения личного подсобного хозяйства и ведение огородничества установлены предельные минимальные (200 кв.м.) и максимальные (5000 кв.м.) размеры земельных участков, для участков с ВРИ - садоводство установлены предельные минимальные (200 кв.м.) и максимальные (1500 кв.м.) размеры земельных участков. Правила землепользования и застройки утверждены Решением "О внесении изменений в ПЗиЗ муниципального образованияг.о. - город Уварово Тамбовской области. Ссылка на официальный источник: https://fgistp.economy.gov.ru/lk/#/document-show/345723. Координаты характерных точек границ земельных участков и объектов капитального строительства получены методом спутниковых геодезических определений. Границы земельных участков определены по ограждениям на местности, существующим на местности 15 и более лет. В целях выполнения кадастровых работ, кадастровым инженером были получены материалы дистанционного зондирования земли, изготовленный АО "Роскартография", и переданный в пользование ФФПД. Масштаб картографического произведения 1:2000. Реквизиты картографического материала приведены в разделе "Исходные данные"
Сведения о заказчике
Комплексные кадастровые работы выполнены в рамках исполнения государственного контракта № 0164200001925000183-725790-157788 от 17.03.2025 г. Заказчиком комплексных кадастровых работ является Министерство имущественных отношений и государственного заказа Тамбовской области, ИНН 6831000240, ОГРН 1066829046844
Сведения о кадастровом инженере
Карта-план территории подготовлен кадастровым инженером Чиркиным Евгением Александровичем (квалификационный аттестат № 34-14-538 от 22.08.2014), включенным в реестр членов Ассоциации СРО "Кадастровые инженеры юга" 30.052016 г. № НП001325. Номер регистрации в государственном реестре лиц, осуществляющих кадастровую деятельность – 31758. Страховой номер индивидуального лицевого счета в системе обязательного пенсионного страхования Российской Федерации (СНИЛС) 152-892-276 89.

Сведения о геодезической основе, использованной при подготовке карты-плана территории

Определение координат поворотных точек границ земельных участков выполнено методом спутниковых геодезических измерений. В качестве базовой станции для определения координат точек границ использовалась базовая станция Уварово (UVAR), держателем которой является группа EFT-CORS. В разделе исходные данные приведено письмо ПКК "Роскадастр", подтверждающее передачу данных EFT-CORS в фонды данных субъектов Российской Федерации или федеральный фонд пространственных данных.
Вторым приемником, реквизиты которого указаны в разделе "Инструменты", было проведено полевое обследование пунктов ГГС (Ржакса, Березовка, Уварово, Подгорное), а также объекты недвижимости в границах проведения кадастровых работ.

Сведения об уточняемых земельных участках

В ходе проведения комплексных кадастровых работ были уточнены местоположение и площадь земельных участков, а также исправлены сведения о местоположении и (или) площади земельных участков, при этом при таком исправлении площадь изменяется не более, чем на 10 процентов от площади, содержащейся в ЕГРН.

Описание местоположения здания, сооружения, объекта незавершенного строительства на земельном участке

В ходе проведения комплексных кадастровых работ было уточнено местоположение границ объектов капитального строительства на земельных участках.

Сведения о пунктах геодезической сети и средствах измерений

1. Сведения о пунктах геодезической сети:

№ п/п	Вид геодезической сети	Название пункта геодезической сети и тип знака	Система координат пункта геодезической сети	Координаты пункта, м		Дата обследования 14 апреля 2025 г.		
						Сведения о состоянии		
				X	Y	наружного знака пункта	центра пункта	марки центра пункта
1	2	3	4	5	6	7	8	9
1	Астрономо-геодезическая сеть. 2	Ржакса, пирамида	МСК-68, зона 1	364 763,74	1 287 261,69	Сохранился	Сохранился	Сохранился
2	Астрономо-геодезическая сеть. 2	Березовка, пирамида		347 697,09	1 288 347,24	Не обнаружен		
3	Астрономо-геодезическая сеть. 2	Уварово, пирамида		353 506,37	1 301 173,14			
4	Геодезическая сеть сгущения. 3	Подгорное, пирамида		341 674,67	1 303 820,45			

2. Сведения об использованных средствах измерений:

№ п/п	Наименование и обозначение типа средства измерений - прибора (инструмента, аппаратуры)	Заводской или серийный номер средства измерений	Реквизиты свидетельства о поверке прибора (инструмента, аппаратуры) и (или) срок действия поверки
1	2	3	4
1	Stonex S8 GNSS	STNS84412003	свидетельство № С-ГКФ/01-04-2025/42177429, выдано 01.04.2025г., срок действия поверки - до 31.03.2026г.

Сведения об уточняемых земельных участках

1. Сведения о характерных точках границ уточняемого земельного участка с кадастровым номером 68:30:0002024:13 :

Система координат МСК-68, зона 1 Зона № 1

Обозначение характерных точек границ	Координаты, м				Метод определения координат	Формулы, примененные для расчета средней квадратической погрешности определения координат характерных точек границ (Mt), с подставленными в такие формулы значениями и итоговые (вычисленные) значения Mt, м	Описание закрепления точки
	содержатся в Едином государственном реестре недвижимости		определены в результате выполнения комплексных кадастровых работ				
	X	Y	X	Y			
1	2	3	4	5	6	7	8
н13262 У	348 185,31	1 304 732,30	348 185,31	1 304 732,30	Метод спутниковых геодезических измерений (определений)	√(0,08^2 + 0,06^2) = 0,10	—
н47141 У	348 176,33	1 304 753,55	348 176,33	1 304 753,55			
н47142 У	348 175,15	1 304 753,21	348 175,15	1 304 753,21			
н47143 У	348 154,18	1 304 745,41	348 154,18	1 304 745,41			
н47144 У	348 140,98	1 304 740,69	348 140,98	1 304 740,69			
н47145 У	348 125,64	1 304 735,75	348 125,64	1 304 735,75			
н47146 У	348 132,45	1 304 714,47	348 132,45	1 304 714,47			
н13263 У	348 161,28	1 304 725,32	348 161,28	1 304 725,32			
н13262 У	348 185,31	1 304 732,30	348 185,31	1 304 732,30			

2. Сведения о частях границ уточняемого земельного участка с кадастровым номером 68:30:0002024:13 :

Обозначение части границ		Горизонтальное проложение (S), м	Описание прохождения части границ	Сведения о согласовании местоположения границ (согласовано/спорное)
от т.	до т.			
1	2	3	4	5
н13262У	н47141У	23,07	—	согласовано

1	2	3	4	5
н47141У	н47142У	1,23	—	согласовано
н47142У	н47143У	22,37		
н47143У	н47144У	14,02		
н47144У	н47145У	16,12		
н47145У	н47146У	22,34		
н47146У	н13263У	30,80		
н13263У	н13262У	25,02		

3. Сведения о характеристиках уточняемого земельного участка с кадастровым номером 68:30:0002024:13 :

№ п/п	Наименование характеристики земельного участка	Значение характеристики
1	2	3
1.	Адрес земельного участка	—
1.1.	Сведения о местоположении земельного участка (при отсутствии адреса) в структурированном в соответствии с федеральной информационной адресной системой виде	—
1.2.	Дополнительные сведения о местоположении земельного участка	—
2.	Площадь земельного участка ± величина погрешности определения (вычисления) площади (Р ± ΔР), м²	1 200 ± 12,00
3.	Формула, примененная для вычисления предельной погрешности определения площади земельного участка, с подставленными значениями и итоговые (вычисленные) значения	3,5*0,10*√(1 200) = 12
4.	Площадь земельного участка согласно сведениям Единого государственного реестра недвижимости (Ркад), м²	1 200,00
5.	Оценка расхождения Р и Ркад (Р - Ркад), м²	0
6.	Предельный минимальный и максимальный размеры земельного участка (Рмин и Рмакс), м²	Рмин = 200 Рмакс = 5 000
7.	Вид (виды) разрешенного использования	—
7.1.	Дополнительные сведения об использовании земельного участка	—
8.	Кадастровый или иной государственный учетный номер (инвентарный) здания, сооружения, объекта незавершенного строительства, расположенного на земельном участке	68:30:0002024:28
9.	Сведения о земельных участках (землях общего пользования, территории общего пользования), посредством которых обеспечивается доступ	Земли общего пользования

1	2	3
10.	Иные сведения	—

4. Пояснения к сведениям об уточняемом земельном участке с кадастровым номером 68:30:0002024:13 :

1.	—

1. Сведения о характерных точках границ уточняемого земельного участка с кадастровым номером 68:30:0002024:16 :

Система координат МСК-68, зона 1 Зона № 1

Обозначение характерных точек границ	Координаты, м				Метод определения координат	Формулы, примененные для расчета средней квадратической погрешности определения координат характерных точек границ (Mt), с подставленными в такие формулы значениями и итоговые (вычисленные) значения Mt, м	Описание закрепления точки
	содержатся в Едином государственном реестре недвижимости		определены в результате выполнения комплексных кадастровых работ				
	X	Y	X	Y			
1	2	3	4	5	6	7	8
н13248 У	348 137,27	1 304 835,63	348 137,27	1 304 835,63	Метод спутниковых геодезических измерений (определений)	√(0,08^2 + 0,06^2) = 0,10	—
н13307 У	348 132,22	1 304 851,17	348 132,22	1 304 851,17			
н13306 У	348 114,41	1 304 848,92	348 114,41	1 304 848,92			
н13305 У	348 093,96	1 304 846,68	348 093,96	1 304 846,68			
н50832 У	348 060,98	1 304 843,99	348 060,98	1 304 843,99			
н50831 У	348 055,30	1 304 843,51	348 055,30	1 304 843,51			
н47157 У	348 056,72	1 304 821,49	348 056,72	1 304 821,49			
н13250 У	348 059,03	1 304 821,82	348 059,03	1 304 821,82			
н13249 У	348 109,74	1 304 830,46	348 109,74	1 304 830,46			
н13248 У	348 137,27	1 304 835,63	348 137,27	1 304 835,63			

2. Сведения о частях границ уточняемого земельного участка с кадастровым номером 68:30:0002024:16 :

Обозначение части границ		Горизонтальное проложение (S), м	Описание прохождения части границ	Сведения о согласовании местоположения границ (согласовано/спорное)
от т.	до т.			
1	2	3	4	5
н13248У	н13307У	16,34	—	согласовано
н13307У	н13306У	17,95		
н13306У	н13305У	20,57		
н13305У	н50832У	33,09		
н50832У	н50831У	5,70		
н50831У	н47157У	22,07		
н47157У	н13250У	2,33		
н13250У	н13249У	51,44		
н13249У	н13248У	28,01		

3. Сведения о характеристиках уточняемого земельного участка с кадастровым номером 68:30:0002024:16 :

№ п/п	Наименование характеристики земельного участка	Значение характеристики
1	2	3
1.	Адрес земельного участка	—
1.1.	Сведения о местоположении земельного участка (при отсутствии адреса) в структурированном в соответствии с федеральной информационной адресной системой виде	—
1.2.	Дополнительные сведения о местоположении земельного участка	—
2.	Площадь земельного участка ± величина погрешности определения (вычисления) площади (Р ± ΔР), м²	1 500 ± 14,00
3.	Формула, примененная для вычисления предельной погрешности определения площади земельного участка, с подставленными значениями и итоговые (вычисленные) значения	3,5*0,10*√(1 500) = 14
4.	Площадь земельного участка согласно сведениям Единого государственного реестра недвижимости (Ркад), м²	1 500,00
5.	Оценка расхождения Р и Ркад (Р - Ркад), м²	0
6.	Предельный минимальный и максимальный размеры земельного участка (Рмин и Рмакс), м²	Рмин = 200 Рмакс = 5 000
7.	Вид (виды) разрешенного использования	—
7.1.	Дополнительные сведения об использовании земельного участка	—

1	2	3
8.	Кадастровый или иной государственный учетный номер (инвентарный) здания, сооружения, объекта незавершенного строительства, расположенного на земельном участке	—
9.	Сведения о земельных участках (землях общего пользования, территории общего пользования), посредством которых обеспечивается доступ	Земли общего пользования
10.	Иные сведения	—
4. Пояснения к сведениям об уточняемом земельном участке с кадастровым номером 68:30:0002024:16 :		
1.	—	

Сведения об уточняемых земельных участках, необходимые для исправления реестровых ошибок в сведениях о местоположении их границ

1. Сведения о характерных точках границ уточняемого земельного участка с кадастровым номером 68:30:0002024:1 :

Система координат МСК-68, зона 1 Зона № 1

Обозначение характерных точек границ	Координаты, м				Метод определения координат	Формулы, примененные для расчета средней квадратической погрешности определения координат характерных точек границ (Mt), с подставленными в такие формулы значениями и итоговые (вычисленные) значения Mt, м	Описание закрепления точки
	содержатся в Едином государственном реестре недвижимости		определены в результате выполнения комплексных кадастровых работ				
	X	Y	X	Y			
1	2	3	4	5	6	7	8
13287	86,48	99,08	—	—	Метод спутниковых геодезических измерений (определений)	0,10	—
13288	85,83	99,03	—	—			
13289	77,55	98,91	—	—			
13290	48,52	100,66	—	—			
50828	24,59	102,11	—	—			
50827	25,15	84,98	—	—			
13293	49,00	83,50	—	—			
13294	77,57	82,15	—	—			
13295	95,57	81,39	—	—			
13296	95,22	87,36	—	—			
13297	94,53	99,16	—	—			

1	2	3	4	5	6	7	8
13298	94,50	99,66	—	—	Метод спутниковых геодезических измерений (определений)	0,10	—
н13299 У	—	—	348 120,35	1 304 867,29		√(0,08^2 + 0,06^2) = 0,10	
н13300 У	—	—	348 119,54	1 304 867,21			
н13301 У	—	—	348 111,93	1 304 865,73			
н13302 У	—	—	348 099,31	1 304 863,88			
н50833 У	—	—	348 059,28	1 304 860,81			
н50832 У	—	—	348 060,98	1 304 843,99			
н13305 У	—	—	348 093,96	1 304 846,68			
н13306 У	—	—	348 114,41	1 304 848,92			
н13307 У	—	—	348 132,22	1 304 851,17			
н13308 У	—	—	348 131,01	1 304 857,03			
н13309 У	—	—	348 128,52	1 304 869,09			
13287	86,48	99,08	—	—		0,10	

2. Сведения о частях границ уточняемого земельного участка с кадастровым номером 68:30:0002024:1 :

Обозначение части границ		Горизонтальное проложение (S), м	Описание прохождения части границ	Сведения о согласовании местоположения границ (согласовано/спорное)
от т.	до т.			
1	2	3	4	5
н13299У	н13300У	0,81	—	согласовано
н13300У	н13301У	7,75		
н13301У	н13302У	12,75		
н13302У	н50833У	40,15		
н50833У	н50832У	16,91		

1	2	3	4	5
н50832У	н13305У	33,09	—	согласовано
н13305У	н13306У	20,57		
н13306У	н13307У	17,95		
н13307У	н13308У	5,98		
н13308У	н13309У	12,31		
н13309У	н13299У	8,37		

3. Сведения о характеристиках уточняемого земельного участка с кадастровым номером 68:30:0002024:1 :

№ п/п	Наименование характеристики	Значение характеристики
1	2	3
1.	Адрес земельного участка	—
1.1.	Сведения о местоположении земельного участка (при отсутствии адреса) в структурированном в соответствии с федеральной информационной адресной системой виде	—
1.2.	Дополнительные сведения о местоположении земельного участка	—
2.	Площадь земельного участка ± величина погрешности определения (вычисления) площади (Р ± ΔР), м²	1 200 ± 12,00
3.	Формула, примененная для вычисления предельной погрешности определения площади земельного участка, с подставленными значениями и итоговые (вычисленные) значения	3,5*0,10*√(1 200) = 12
4.	Площадь земельного участка согласно сведениям Единого государственного реестра недвижимости (Ркад), м²	1 200,00
5.	Оценка расхождения Р и Ркад (Р - Ркад), м²	0
6.	Предельный минимальный и максимальный размеры земельного участка (Рмин и Рмакс), м²	Рмин = 200 Рмакс = 5 000
7.	Кадастровый или иной государственный учетный номер (инвентарный) здания, сооружения, объекта незавершенного строительства, расположенного на земельном участке	68:30:0002024:19
8.	Вид (виды) разрешенного использования	—
8.1.	Дополнительные сведения об использовании земельного участка	—
9.	Сведения о земельных участках (землях общего пользования, территории общего пользования), посредством которых обеспечивается доступ	Земли общего пользования

1	2	3
10.	Иные сведения	На местности границы данного земельных участков существуют более 15 лет, его границы в ходе проведения ККР установлены по фактическому пользованию без захвата земель общего пользования, с учетом привязки к смежным земельным участкам, границы которых ранее были установлены в системе координат МСК-68

4. Пояснения к сведениям об уточняемом земельном участке с кадастровым номером 68:30:0002024:1 :

1.	—

1. Сведения о характерных точках границ уточняемого земельного участка с кадастровым номером 68:30:0002024:2 :

Система координат МСК-68, зона 1 Зона № 1

Обозначение характерных точек границ	Координаты, м				Метод определения координат	Формулы, примененные для расчета средней квадратической погрешности определения координат характерных точек границ (Mt), с подставленными в такие формулы значениями и итоговые (вычисленные) значения Mt, м	Описание закрепления точки
	содержатся в Едином государственном реестре недвижимости		определены в результате выполнения комплексных кадастровых работ				
	X	Y	X	Y			
1	2	3	4	5	6	7	8
50827	25,15	84,98	—	—	Метод спутниковых геодезических измерений (определений)	0,10	—
50828	24,59	102,11	—	—			
50829	-14,34	104,46	—	—			
50830	-15,37	87,49	—	—			
н50831 У	—	—	348 055,30	1 304 843,51		√(0,08^2 + 0,06^2) = 0,10	
н50832 У	—	—	348 060,98	1 304 843,99			
н50833 У	—	—	348 059,28	1 304 860,81			
н50834 У	—	—	348 022,13	1 304 858,32			

1	2	3	4	5	6	7	8
н50835У	—	—	348 019,66	1 304 840,46	Метод спутниковых геодезических измерений (определений)	√(0,08^2 + 0,06^2) = 0,10	—
50827	25,15	84,98	—	—		0,10	

2. Сведения о частях границ уточняемого земельного участка с кадастровым номером 68:30:0002024:2 :

Обозначение части границ		Горизонтальное проложение (S), м	Описание прохождения части границ	Сведения о согласовании местоположения границ (согласовано/спорное)
от т.	до т.			
1	2	3	4	5
н50831У	н50832У	5,70	—	согласовано
н50832У	н50833У	16,91		
н50833У	н50834У	37,23		
н50834У	н50835У	18,03		
н50835У	н50831У	35,77		

3. Сведения о характеристиках уточняемого земельного участка с кадастровым номером 68:30:0002024:2 :

№ п/п	Наименование характеристики	Значение характеристики
1	2	3
1.	Адрес земельного участка	—
1.1.	Сведения о местоположении земельного участка (при отсутствии адреса) в структурированном в соответствии с федеральной информационной адресной системой виде	—
1.2.	Дополнительные сведения о местоположении земельного участка	—
2.	Площадь земельного участка ± величина погрешности определения (вычисления) площади (Р ± ΔР), м²	679 ± 9,00
3.	Формула, примененная для вычисления предельной погрешности определения площади земельного участка, с подставленными значениями и итоговые (вычисленные) значения	3,5*0,10*√(679) = 9
4.	Площадь земельного участка согласно сведениям Единого государственного реестра недвижимости (Ркад), м²	679,00
5.	Оценка расхождения Р и Ркад (Р - Ркад), м²	0
6.	Предельный минимальный и максимальный размеры земельного участка (Рмин и Рмакс), м²	Рмин = 200 Рмакс = 5 000

1	2	3
7.	Кадастровый или иной государственный учетный номер (инвентарный) здания, сооружения, объекта незавершенного строительства, расположенного на земельном участке	—
8.	Вид (виды) разрешенного использования	—
8.1.	Дополнительные сведения об использовании земельного участка	—
9.	Сведения о земельных участках (землях общего пользования, территории общего пользования), посредством которых обеспечивается доступ	Земли общего пользования
10.	Иные сведения	На местности границы данного земельных участков существуют более 15 лет, его границы в ходе проведения ККР установлены по фактическому пользованию без захвата земель общего пользования, с учетом привязки к смежным земельным участкам, границы которых ранее были установлены в системе координат МСК-68

4. Пояснения к сведениям об уточняемом земельном участке с кадастровым номером 68:30:0002024:2 :

1.	—

1. Сведения о характерных точках границ уточняемого земельного участка с кадастровым номером 68:30:0002024:3 :

Система координат МСК-68, зона 1 Зона № 1

Обозначение характерных точек границ	Координаты, м				Метод определения координат	Формулы, примененные для расчета средней квадратической погрешности определения координат характерных точек границ (Mt), с подставленными в такие формулы значениями и итоговые (вычисленные) значения Mt, м	Описание закрепления точки
	содержатся в Едином государственном реестре недвижимости		определены в результате выполнения комплексных кадастровых работ				
	X	Y	X	Y			
1	2	3	4	5	6	7	8
17504	119,96	123,24	—	—	Метод спутниковых геодезических измерений (определений)	0,10	—
50200	120,13	102,81	—	—			
17505	126,51	103,27	—	—			
17506	132,28	103,17	—	—			

1	2	3	4	5	6	7	8
17507	143,97	103,38	—	—	Метод спутниковых геодезических измерений (определений)	0,10	—
17508	161,41	105,62	—	—			
17509	161,59	104,27	—	—			
17510	174,36	104,73	—	—			
17511	174,86	128,62	—	—			
н17512 У	—	—	348 175,29	1 304 658,13		√(0,08^2 + 0,06^2) = 0,10	
н17513 У	—	—	348 192,47	1 304 661,88			
н17514 У	—	—	348 192,99	1 304 660,62			
н17515 У	—	—	348 205,60	1 304 662,69			
н13259 У	—	—	348 201,53	1 304 694,94			
н13264 У	—	—	348 168,87	1 304 688,96			
н17516 У	—	—	348 157,30	1 304 687,03			
н17517 У	—	—	348 160,93	1 304 668,91			
н17518 У	—	—	348 172,92	1 304 671,02			
17504	119,96	123,24	—	—		0,10	

2. Сведения о частях границ уточняемого земельного участка с кадастровым номером 68:30:0002024:3 :

Обозначение части границ		Горизонтальное проложение (S), м	Описание прохождения части границ	Сведения о согласовании местоположения границ (согласовано/спорное)
от т.	до т.			
1	2	3	4	5
н17512У	н17513У	17,58	—	согласовано

1	2	3	4	5
н17513У	н17514У	1,36	—	согласовано
н17514У	н17515У	12,78		
н17515У	н13259У	32,51		
н13259У	н13264У	33,20		
н13264У	н17516У	11,73		
н17516У	н17517У	18,48		
н17517У	н17518У	12,17		
н17518У	н17512У	13,11		

3. Сведения о характеристиках уточняемого земельного участка с кадастровым номером 68:30:0002024:3 :

№ п/п	Наименование характеристики	Значение характеристики
1	2	3
1.	Адрес земельного участка	—
1.1.	Сведения о местоположении земельного участка (при отсутствии адреса) в структурированном в соответствии с федеральной информационной адресной системой виде	—
1.2.	Дополнительные сведения о местоположении земельного участка	—
2.	Площадь земельного участка ± величина погрешности определения (вычисления) площади (Р ± ΔР), м²	1 227 ± 12,00
3.	Формула, примененная для вычисления предельной погрешности определения площади земельного участка, с подставленными значениями и итоговые (вычисленные) значения	3,5*0,10*√(1 227) = 12
4.	Площадь земельного участка согласно сведениям Единого государственного реестра недвижимости (Ркад), м²	1 200,00
5.	Оценка расхождения Р и Ркад (Р - Ркад), м²	27
6.	Предельный минимальный и максимальный размеры земельного участка (Рмин и Рмакс), м²	Рмин = 200 Рмакс = 5 000
7.	Кадастровый или иной государственный учетный номер (инвентарный) здания, сооружения, объекта незавершенного строительства, расположенного на земельном участке	68:30:0002024:33
8.	Вид (виды) разрешенного использования	—
8.1.	Дополнительные сведения об использовании земельного участка	—

1	2	3
9.	Сведения о земельных участках (землях общего пользования, территории общего пользования), посредством которых обеспечивается доступ	Земли общего пользования
10.	Иные сведения	На местности границы данного земельных участков существуют более 15 лет, его границы в ходе проведения ККР установлены по фактическому пользованию без захвата земель общего пользования, с учетом привязки к смежным земельным участкам, границы которых ранее были установлены в системе координат МСК-68

4. Пояснения к сведениям об уточняемом земельном участке с кадастровым номером 68:30:0002024:3 :

1.	—

1. Сведения о характерных точках границ уточняемого земельного участка с кадастровым номером 68:30:0002024:4 :

Система координат МСК-68, зона 1 Зона № 1

Обозначение характерных точек границ	Координаты, м				Метод определения координат	Формулы, примененные для расчета средней квадратической погрешности определения координат характерных точек границ (Mt), с подставленными в такие формулы значениями и итоговые (вычисленные) значения Mt, м	Описание закрепления точки
	содержатся в Едином государственном реестре недвижимости		определены в результате выполнения комплексных кадастровых работ				
	X	Y	X	Y			
1	2	3	4	5	6	7	8
4938	101,14	101,43	—	—	Метод спутниковых геодезических измерений (определений)	0,10	—
4939	97,89	101,52	—	—			
4940	89,00	102,57	—	—			
4941	81,42	103,73	—	—			
4942	60,49	105,58	—	—			
4943	26,43	108,62	—	—			
50209	19,91	109,20	—	—			

1	2	3	4	5	6	7	8
50208	18,67	94,05	—	—	Метод спутниковых геодезических измерений (определений)	0,10	—
4944	101,00	87,65	—	—			
н4945У	—	—	348 164,10	1 304 778,92		√(0,08^2 + 0,06^2) = 0,10	
н4946У	—	—	348 161,17	1 304 787,61			
н4947У	—	—	348 159,24	1 304 787,81			
н4948У	—	—	348 157,77	1 304 791,86			
н4949У	—	—	348 138,96	1 304 788,91			
н4950У	—	—	348 127,25	1 304 784,48			
н4951У	—	—	348 088,83	1 304 771,73			
н50215 У	—	—	348 083,78	1 304 770,12			
н50214 У	—	—	348 089,54	1 304 756,29			
н4952У	—	—	348 121,20	1 304 766,31			
4938	101,14	101,43	—	—		0,10	

2. Сведения о частях границ уточняемого земельного участка с кадастровым номером 68:30:0002024:4 :

Обозначение части границ		Горизонтальное проложение (S), м	Описание прохождения части границ	Сведения о согласовании местоположения границ (согласовано/спорное)
от т.	до т.			
1	2	3	4	5
н4945У	н4946У	9,17	—	согласовано
н4946У	н4947У	1,94		
н4947У	н4948У	4,31		
н4948У	н4949У	19,04		
н4949У	н4950У	12,52		

1	2	3	4	5
н4950У	н4951У	40,48	—	согласовано
н4951У	н50215У	5,30		
н50215У	н50214У	14,98		
н50214У	н4952У	33,21		
н4952У	н4945У	44,71		

3. Сведения о характеристиках уточняемого земельного участка с кадастровым номером 68:30:0002024:4 :

№ п/п	Наименование характеристики	Значение характеристики
1	2	3
1.	Адрес земельного участка	—
1.1.	Сведения о местоположении земельного участка (при отсутствии адреса) в структурированном в соответствии с федеральной информационной адресной системой виде	—
1.2.	Дополнительные сведения о местоположении земельного участка	—
2.	Площадь земельного участка ± величина погрешности определения (вычисления) площади (Р ± ΔР), м²	1 200 ± 12,00
3.	Формула, примененная для вычисления предельной погрешности определения площади земельного участка, с подставленными значениями и итоговые (вычисленные) значения	3,5*0,10*√(1 200) = 12
4.	Площадь земельного участка согласно сведениям Единого государственного реестра недвижимости (Ркад), м²	1 200,00
5.	Оценка расхождения Р и Ркад (Р - Ркад), м²	0
6.	Предельный минимальный и максимальный размеры земельного участка (Рмин и Рмакс), м²	Рмин = 200 Рмакс = 5 000
7.	Кадастровый или иной государственный учетный номер (инвентарный) здания, сооружения, объекта незавершенного строительства, расположенного на земельном участке	68:30:0002024:30; 68:30:0000000:244
8.	Вид (виды) разрешенного использования	—
8.1.	Дополнительные сведения об использовании земельного участка	—
9.	Сведения о земельных участках (землях общего пользования, территории общего пользования), посредством которых обеспечивается доступ	Земли общего пользования

1	2	3
10.	Иные сведения	На местности границы данного земельных участков существуют более 15 лет, его границы в ходе проведения ККР установлены по фактическому пользованию без захвата земель общего пользования, с учетом привязки к смежным земельным участкам, границы которых ранее были установлены в системе координат МСК-68

4. Пояснения к сведениям об уточняемом земельном участке с кадастровым номером 68:30:0002024:4 :

1.	—

1. Сведения о характерных точках границ уточняемого земельного участка с кадастровым номером 68:30:0002024:5 :

Система координат МСК-68, зона 1 Зона № 1

Обозначение характерных точек границ	Координаты, м				Метод определения координат	Формулы, примененные для расчета средней квадратической погрешности определения координат характерных точек границ (Mt), с подставленными в такие формулы значениями и итоговые (вычисленные) значения Mt, м	Описание закрепления точки
	содержатся в Едином государственном реестре недвижимости		определены в результате выполнения комплексных кадастровых работ				
	X	Y	X	Y			
1	2	3	4	5	6	7	8
50208	18,67	94,05	—	—	Метод спутниковых геодезических измерений (определений)	0,10	—
50209	19,91	109,20	—	—			
50210	-5,45	111,47	—	—			
50211	-6,83	96,03	—	—			
н50212 У	—	—	348 068,85	1 304 748,25		√(0,08^2 + 0,06^2) = 0,10	
н50213 У	—	—	348 082,92	1 304 754,19			
н50214 У	—	—	348 089,54	1 304 756,29			
н50215 У	—	—	348 083,78	1 304 770,12			

1	2	3	4	5	6	7	8
н50216 У	—	—	348 056,22	1 304 760,64	Метод спутниковых геодезических измерений (определений)	√(0,08^2 + 0,06^2) = 0,10	—
50208	18,67	94,05	—	—		0,10	

2. Сведения о частях границ уточняемого земельного участка с кадастровым номером 68:30:0002024:5 :

Обозначение части границ		Горизонтальное проложение (S), м	Описание прохождения части границ	Сведения о согласовании местоположения границ (согласовано/спорное)
от т.	до т.			
1	2	3	4	5
н50212У	н50213У	15,27	—	согласовано
н50213У	н50214У	6,95		
н50214У	н50215У	14,98		
н50215У	н50216У	29,14		
н50216У	н50212У	17,69		

3. Сведения о характеристиках уточняемого земельного участка с кадастровым номером 68:30:0002024:5 :

№ п/п	Наименование характеристики	Значение характеристики
1	2	3
1.	Адрес земельного участка	—
1.1.	Сведения о местоположении земельного участка (при отсутствии адреса) в структурированном в соответствии с федеральной информационной адресной системой виде	—
1.2.	Дополнительные сведения о местоположении земельного участка	—
2.	Площадь земельного участка ± величина погрешности определения (вычисления) площади (Р ± ΔР), м²	392 ± 7,00
3.	Формула, примененная для вычисления предельной погрешности определения площади земельного участка, с подставленными значениями и итоговые (вычисленные) значения	3,5*0,10*√(392) = 7
4.	Площадь земельного участка согласно сведениям Единого государственного реестра недвижимости (Ркад), м²	392,00
5.	Оценка расхождения Р и Ркад (Р - Ркад), м²	0
6.	Предельный минимальный и максимальный размеры земельного участка (Рмин и Рмакс), м²	Рмин = 200 Рмакс = 5 000

1	2	3
7.	Кадастровый или иной государственный учетный номер (инвентарный) здания, сооружения, объекта незавершенного строительства, расположенного на земельном участке	—
8.	Вид (виды) разрешенного использования	—
8.1.	Дополнительные сведения об использовании земельного участка	—
9.	Сведения о земельных участках (землях общего пользования, территории общего пользования), посредством которых обеспечивается доступ	Земли общего пользования
10.	Иные сведения	На местности границы данного земельных участков существуют более 15 лет, его границы в ходе проведения ККР установлены по фактическому пользованию без захвата земель общего пользования, с учетом привязки к смежным земельным участкам, границы которых ранее были установлены в системе координат МСК-68

4. Пояснения к сведениям об уточняемом земельном участке с кадастровым номером 68:30:0002024:5 :

1.	—

1. Сведения о характерных точках границ уточняемого земельного участка с кадастровым номером 68:30:0002024:8 :

Система координат МСК-68, зона 1 Зона № 1

Обозначение характерных точек границ	Координаты, м				Метод определения координат	Формулы, примененные для расчета средней квадратической погрешности определения координат характерных точек границ (Mt), с подставленными в такие формулы значениями и итоговые (вычисленные) значения Mt, м	Описание закрепления точки
	содержатся в Едином государственном реестре недвижимости		определены в результате выполнения комплексных кадастровых работ				
	X	Y	X	Y			
1	2	3	4	5	6	7	8
50199	120,96	102,87	—	—	Метод спутниковых геодезических измерений (определений)	0,10	—
50200	120,13	102,81	—	—			
50201	103,82	101,65	—	—			
50202	104,17	79,56	—	—			

1	2	3	4	5	6	7	8
50203	121,34	80,24	—	—	Метод спутниковых геодезических измерений (определений)	0,10	—
н50204 У	—	—	348 156,08	1 304 632,93		√(0,08^2 + 0,06^2) = 0,10	
н50205 У	—	—	348 152,47	1 304 655,27			
н50206 У	—	—	348 137,15	1 304 652,46			
н50207 У	—	—	348 140,15	1 304 631,22			
50199	120,96	102,87	—	—		0,10	

2. Сведения о частях границ уточняемого земельного участка с кадастровым номером 68:30:0002024:8 :

Обозначение части границ		Горизонтальное проложение (S), м	Описание прохождения части границ	Сведения о согласовании местоположения границ (согласовано/спорное)
от т.	до т.			
1	2	3	4	5
н50204У	н50205У	22,63	—	согласовано
н50205У	н50206У	15,58		
н50206У	н50207У	21,45		
н50207У	н50204У	16,02		

3. Сведения о характеристиках уточняемого земельного участка с кадастровым номером 68:30:0002024:8 :

№ п/п	Наименование характеристики	Значение характеристики
1	2	3
1.	Адрес земельного участка	—
1.1.	Сведения о местоположении земельного участка (при отсутствии адреса) в структурированном в соответствии с федеральной информационной адресной системой виде	—
1.2.	Дополнительные сведения о местоположении земельного участка	—
2.	Площадь земельного участка ± величина погрешности определения (вычисления) площади (P ± ΔP), м²	348 ± 7,00
3.	Формула, примененная для вычисления предельной погрешности определения площади земельного участка, с подставленными значениями и итоговые (вычисленные) значения	3,5*0,10*√(348) = 7

1	2	3
4.	Площадь земельного участка согласно сведениям Единого государственного реестра недвижимости (Ркад), м²	384,00
5.	Оценка расхождения Р и Ркад (Р - Ркад), м²	36
6.	Предельный минимальный и максимальный размеры земельного участка (Рмин и Рмакс), м²	Рмин = 200 Рмакс = 5 000
7.	Кадастровый или иной государственный учетный номер (инвентарный) здания, сооружения, объекта незавершенного строительства, расположенного на земельном участке	—
8.	Вид (виды) разрешенного использования	—
8.1.	Дополнительные сведения об использовании земельного участка	—
9.	Сведения о земельных участках (землях общего пользования, территории общего пользования), посредством которых обеспечивается доступ	Земли общего пользования
10.	Иные сведения	На местности границы данного земельных участков существуют более 15 лет, его границы в ходе проведения ККР установлены по фактическому пользованию без захвата земель общего пользования, с учетом привязки к смежным земельным участкам, границы которых ранее были установлены в системе координат МСК-68

4. Пояснения к сведениям об уточняемом земельном участке с кадастровым номером 68:30:0002024:8 :

1.	—

1. Сведения о характерных точках границ уточняемого земельного участка с кадастровым номером 68:30:0002024:9 :

Система координат МСК-68, зона 1 Зона № 1

Обозначение характерных точек границ	Координаты, м				Метод определения координат	Формулы, примененные для расчета средней квадратической погрешности определения координат характерных точек границ (Mt), с подставленными в такие формулы значениями и итоговые (вычисленные) значения Mt, м	Описание закрепления точки
	содержатся в Едином государственном реестре недвижимости		определены в результате выполнения комплексных кадастровых работ				
	X	Y	X	Y			
1	2	3	4	5	6	7	8
13287	86,48	99,08	—	—	Метод спутниковых геодезических измерений (определений)	0,10	—
13298	94,50	99,66	—	—			

1	2	3	4	5	6	7	8
19747	90,04	122,30	—	—	Метод спутниковых геодезических измерений (определений)	0,10	—
19748	83,79	122,50	—	—			
19749	74,50	121,99	—	—			
19750	65,36	121,81	—	—			
19751	3,65	120,57	—	—			
19752	-9,20	102,12	—	—			
50828	24,59	102,11	—	—			
13290	48,52	100,66	—	—			
13289	77,55	98,91	—	—			
13288	85,83	99,03	—	—			
н50834 у	—	—	348 022,13	1 304 858,32		√(0,08^2 + 0,06^2) = 0,10	
н50833 у	—	—	348 059,28	1 304 860,81			
н13302 у	—	—	348 099,31	1 304 863,88			
н13301 у	—	—	348 111,93	1 304 865,73			
н13300 у	—	—	348 119,54	1 304 867,21			
н13299 у	—	—	348 120,35	1 304 867,29			
н13309 у	—	—	348 128,52	1 304 869,09			

1	2	3	4	5	6	7	8
н19753 У	—	—	348 125,02	1 304 890,00	Метод спутниковых геодезических измерений (определений)	√(0,08^2 + 0,06^2) = 0,10	—
н19754 У	—	—	348 087,21	1 304 884,83			
н19755 У	—	—	348 067,22	1 304 877,23			
н19756 У	—	—	348 025,18	1 304 875,12			
13287	86,48	99,08	—	—		0,10	

2. Сведения о частях границ уточняемого земельного участка с кадастровым номером 68:30:0002024:9 :

Обозначение части границ		Горизонтальное проложение (S), м	Описание прохождения части границ	Сведения о согласовании местоположения границ (согласовано/спорное)
от т.	до т.			
1	2	3	4	5
н50834У	н50833У	37,23	—	согласовано
н50833У	н13302У	40,15		
н13302У	н13301У	12,75		
н13301У	н13300У	7,75		
н13300У	н13299У	0,81		
н13299У	н13309У	8,37		
н13309У	н19753У	21,20		
н19753У	н19754У	38,16		
н19754У	н19755У	21,39		
н19755У	н19756У	42,09		
н19756У	н50834У	17,07		

3. Сведения о характеристиках уточняемого земельного участка с кадастровым номером 68:30:0002024:9 :

№ п/п	Наименование характеристики	Значение характеристики
1	2	3
1.	Адрес земельного участка	—
1.1.	Сведения о местоположении земельного участка (при отсутствии адреса) в структурированном в соответствии с федеральной информационной адресной системой виде	—
1.2.	Дополнительные сведения о местоположении земельного участка	—

1	2	3
2.	Площадь земельного участка ± величина погрешности определения (вычисления) площади (Р ± ΔР), м²	1 965 ± 16,00
3.	Формула, примененная для вычисления предельной погрешности определения площади земельного участка, с подставленными значениями и итоговые (вычисленные) значения	3,5*0,10*√(1 965) = 16
4.	Площадь земельного участка согласно сведениям Единого государственного реестра недвижимости (Ркад), м²	1 965,00
5.	Оценка расхождения Р и Ркад (Р - Ркад), м²	0
6.	Предельный минимальный и максимальный размеры земельного участка (Рмин и Рмакс), м²	Рмин = 200 Рмакс = 5 000
7.	Кадастровый или иной государственный учетный номер (инвентарный) здания, сооружения, объекта незавершенного строительства, расположенного на земельном участке	68:30:0002024:21
8.	Вид (виды) разрешенного использования	—
8.1.	Дополнительные сведения об использовании земельного участка	—
9.	Сведения о земельных участках (землях общего пользования, территории общего пользования), посредством которых обеспечивается доступ	Земли общего пользования
10.	Иные сведения	На местности границы данного земельных участков существуют более 15 лет, его границы в ходе проведения ККР установлены по фактическому пользованию без захвата земель общего пользования, с учетом привязки к смежным земельным участкам, границы которых ранее были установлены в системе координат МСК-68
4. Пояснения к сведениям об уточняемом земельном участке с кадастровым номером		68:30:0002024:9 :
1.	—	

1. Сведения о характерных точках границ уточняемого земельного участка с кадастровым номером 68:30:0002024:10 :

Система координат МСК-68, зона 1 Зона № 1

Обозначение характерных точек границ	Координаты, м				Метод определения координат	Формулы, примененные для расчета средней квадратической погрешности определения координат характерных точек границ (Mt), с подставленными в такие формулы значениями и итоговые (вычисленные) значения Mt, м	Описание закрепления точки
	содержатся в Едином государственном реестре недвижимости		определены в результате выполнения комплексных кадастровых работ				
	X	Y	X	Y			
1	2	3	4	5	6	7	8
н47128 У	—	—	348 230,60	1 304 576,30	Метод спутниковых геодезических измерений (определений)	√(0,08^2 + 0,06^2) = 0,10	—
н47129 У	—	—	348 217,86	1 304 611,76			
н13280 У	—	—	348 213,60	1 304 623,92			
н13286 У	—	—	348 203,40	1 304 620,78			
н13285 У	—	—	348 194,85	1 304 618,46			
17499	348 191,84	1 304 617,63	—	—		0,10	
17498	348 194,69	1 304 601,13	—	—			
17497	348 196,60	1 304 573,08	—	—			
47130	348 196,77	1 304 571,20	—	—			
47131	348 197,01	1 304 571,22	—	—			
47132	348 203,01	1 304 571,75	—	—			
47133	348 202,97	1 304 572,23	—	—			

1	2	3	4	5	6	7	8
47134	348 229,35	1 304 577,16	—	—	Метод спутниковых геодезических измерений (определений)	0,10	—
47135	348 217,06	1 304 614,89	—	—			
47136	348 213,35	1 304 624,70	—	—			
н13284 У	—	—	348 190,45	1 304 616,74		√(0,08^2 + 0,06^2) = 0,10	
н17496 У	—	—	348 194,94	1 304 593,06			
н17495 У	—	—	348 196,36	1 304 572,17			
н47137 У	—	—	348 196,45	1 304 570,95			
н47138 У	—	—	348 202,14	1 304 571,32			
н47139 У	—	—	348 202,03	1 304 572,29			
н47140 У	—	—	348 212,20	1 304 573,25			
н47128 У	—	—	348 230,60	1 304 576,30			

2. Сведения о частях границ уточняемого земельного участка с кадастровым номером 68:30:0002024:10 :

Обозначение части границ		Горизонтальное проложение (S), м	Описание прохождения части границ	Сведения о согласовании местоположения границ (согласовано/спорное)
от т.	до т.			
1	2	3	4	5
н47128У	н47129У	37,68	—	согласовано
н47129У	н13280У	12,88		
н13280У	н13286У	10,67		
н13286У	н13285У	8,86		
н13285У	н13284У	4,72		
н13284У	н17496У	24,10		
н17496У	н17495У	20,94		
н17495У	н47137У	1,22		
н47137У	н47138У	5,70		

1	2	3	4	5
н47138У	н47139У	0,98	—	согласовано
н47139У	н47140У	10,22		
н47140У	н47128У	18,65		

3. Сведения о характеристиках уточняемого земельного участка с кадастровым номером 68:30:0002024:10 :

№ п/п	Наименование характеристики	Значение характеристики
1	2	3
1.	Адрес земельного участка	—
1.1.	Сведения о местоположении земельного участка (при отсутствии адреса) в структурированном в соответствии с федеральной информационной адресной системой виде	—
1.2.	Дополнительные сведения о местоположении земельного участка	—
2.	Площадь земельного участка ± величина погрешности определения (вычисления) площади (Р ± ΔР), м²	1 381 ± 13,00
3.	Формула, примененная для вычисления предельной погрешности определения площади земельного участка, с подставленными значениями и итоговые (вычисленные) значения	3,5*0,10*√(1 381) = 13
4.	Площадь земельного участка согласно сведениям Единого государственного реестра недвижимости (Ркад), м²	1 320,00
5.	Оценка расхождения Р и Ркад (Р - Ркад), м²	61
6.	Предельный минимальный и максимальный размеры земельного участка (Рмин и Рмакс), м²	Рмин = 200 Рмакс = 5 000
7.	Кадастровый или иной государственный учетный номер (инвентарный) здания, сооружения, объекта незавершенного строительства, расположенного на земельном участке	68:30:0002024:35
8.	Вид (виды) разрешенного использования	—
8.1.	Дополнительные сведения об использовании земельного участка	—
9.	Сведения о земельных участках (землях общего пользования, территории общего пользования), посредством которых обеспечивается доступ	Земли общего пользования
10.	Иные сведения	На местности границы данного земельных участков существуют более 15 лет, его границы в ходе проведения ККР установлены по фактическому пользованию без захвата земель общего пользования, с учетом привязки к смежным земельным участкам, границы которых ранее были установлены в системе координат МСК-68

4. Пояснения к сведениям об уточняемом земельном участке с кадастровым номером 68:30:0002024:10 :

1.	—

1. Сведения о характерных точках границ уточняемого земельного участка с кадастровым номером 68:30:0002024:11 :

Система координат МСК-68, зона 1 Зона № 1

Обозначение характерных точек границ	Координаты, м				Метод определения координат	Формулы, примененные для расчета средней квадратической погрешности определения координат характерных точек границ (Mt), с подставленными в такие формулы значениями и итоговые (вычисленные) значения Mt, м	Описание закрепления точки
	содержатся в Едином государственном реестре недвижимости		определены в результате выполнения комплексных кадастровых работ				
	X	Y	X	Y			
1	2	3	4	5	6	7	8
50203	121,34	80,24	—	—	Метод спутниковых геодезических измерений (определений)	0,10	—
50202	104,17	79,56	—	—			
13273	101,74	79,46	—	—			
13274	100,69	66,50	—	—			
13275	149,83	62,52	—	—			
13276	150,25	59,96	—	—			
13277	155,48	60,82	—	—			
13278	173,52	64,84	—	—			
13279	173,89	82,34	—	—			
н13280 У	—	—	348 213,60	1 304 623,92		√(0,08^2 + 0,06^2) = 0,10	
н13281 У	—	—	348 208,13	1 304 640,44			

1	2	3	4	5	6	7	8
н50204 У	—	—	348 156,08	1 304 632,93	Метод спутниковых геодезических измерений (определений)	√(0,08^2 + 0,06^2) = 0,10	—
н50207 У	—	—	348 140,15	1 304 631,22			
н13282 У	—	—	348 136,29	1 304 616,47			
н4958У	—	—	348 145,06	1 304 617,07			
н4957У	—	—	348 167,42	1 304 618,38			
н13283 У	—	—	348 189,07	1 304 619,12			
н13284 У	—	—	348 190,45	1 304 616,74			
н13285 У	—	—	348 194,85	1 304 618,46			
н13286 У	—	—	348 203,40	1 304 620,78			
50203	121,34	80,24	—	—		0,10	

2. Сведения о частях границ уточняемого земельного участка с кадастровым номером 68:30:0002024:11 :

Обозначение части границ		Горизонтальное проложение (S), м	Описание прохождения части границ	Сведения о согласовании местоположения границ (согласовано/спорное)
от т.	до т.			
1	2	3	4	5
н13280У	н13281У	17,40	—	согласовано
н13281У	н50204У	52,59		
н50204У	н50207У	16,02		
н50207У	н13282У	15,25		
н13282У	н4958У	8,79		
н4958У	н4957У	22,40		
н4957У	н13283У	21,66		
н13283У	н13284У	2,75		
н13284У	н13285У	4,72		
н13285У	н13286У	8,86		

1	2	3	4	5
н13286У	н13280У	10,67	—	согласовано

3. Сведения о характеристиках уточняемого земельного участка с кадастровым номером 68:30:0002024:11 :

№ п/п	Наименование характеристики	Значение характеристики
1	2	3
1.	Адрес земельного участка	—
1.1.	Сведения о местоположении земельного участка (при отсутствии адреса) в структурированном в соответствии с федеральной информационной адресной системой виде	—
1.2.	Дополнительные сведения о местоположении земельного участка	—
2.	Площадь земельного участка ± величина погрешности определения (вычисления) площади (Р ± ΔР), м²	1 241 ± 12,00
3.	Формула, примененная для вычисления предельной погрешности определения площади земельного участка, с подставленными значениями и итоговые (вычисленные) значения	3,5*0,10*√(1 241) = 12
4.	Площадь земельного участка согласно сведениям Единого государственного реестра недвижимости (Ркад), м²	1 241,00
5.	Оценка расхождения Р и Ркад (Р - Ркад), м²	0
6.	Предельный минимальный и максимальный размеры земельного участка (Рмин и Рмакс), м²	Рмин = 200 Рмакс = 5 000
7.	Кадастровый или иной государственный учетный номер (инвентарный) здания, сооружения, объекта незавершенного строительства, расположенного на земельном участке	68:30:0002024:32
8.	Вид (виды) разрешенного использования	—
8.1.	Дополнительные сведения об использовании земельного участка	—
9.	Сведения о земельных участках (землях общего пользования, территории общего пользования), посредством которых обеспечивается доступ	Земли общего пользования
10.	Иные сведения	На местности границы данного земельных участков существуют более 15 лет, его границы в ходе проведения ККР установлены по фактическому пользованию без захвата земель общего пользования, с учетом привязки к смежным земельным участкам, границы которых ранее были установлены в системе координат МСК-68

4. Пояснения к сведениям об уточняемом земельном участке с кадастровым номером 68:30:0002024:11 :

1.	—

1. Сведения о характерных точках границ уточняемого земельного участка с кадастровым номером 68:30:0002024:12 :

Система координат МСК-68, зона 1 Зона № 1

Обозначение характерных точек границ	Координаты, м				Метод определения координат	Формулы, примененные для расчета средней квадратической погрешности определения координат характерных точек границ (Mt), с подставленными в такие формулы значениями и итоговые (вычисленные) значения Mt, м	Описание закрепления точки
	содержатся в Едином государственном реестре недвижимости		определены в результате выполнения комплексных кадастровых работ				
	X	Y	X	Y			
1	2	3	4	5	6	7	8
13253	348 201,64	1 304 695,48	—	—	Метод спутниковых геодезических измерений (определений)	0,10	—
13254	348 198,91	1 304 708,95	—	—			
13255	348 187,52	1 304 733,82	—	—			
13256	348 185,70	1 304 733,27	—	—			
13257	348 161,56	1 304 725,91	—	—			
13258	348 169,06	1 304 690,09	—	—			
н13259 У	—	—	348 201,53	1 304 694,94		√(0,08^2 + 0,06^2) = 0,10	
н13260 У	—	—	348 198,72	1 304 708,27			
н13261 У	—	—	348 186,84	1 304 732,96			
н13262 У	—	—	348 185,31	1 304 732,30			
н13263 У	—	—	348 161,28	1 304 725,32			
н13264 У	—	—	348 168,87	1 304 688,96			

1	2	3	4	5	6	7	8
13253	348 201,64	1 304 695,48	—	—	Метод спутниковых геодезических измерений (определений)	0,10	—

2. Сведения о частях границ уточняемого земельного участка с кадастровым номером 68:30:0002024:12 :

Обозначение части границ		Горизонтальное проложение (S), м	Описание прохождения части границ	Сведения о согласовании местоположения границ (согласовано/спорное)
от т.	до т.			
1	2	3	4	5
н13259У	н13260У	13,62	—	согласовано
н13260У	н13261У	27,40		
н13261У	н13262У	1,67		
н13262У	н13263У	25,02		
н13263У	н13264У	37,14		
н13264У	н13259У	33,20		

3. Сведения о характеристиках уточняемого земельного участка с кадастровым номером 68:30:0002024:12 :

№ п/п	Наименование характеристики	Значение характеристики
1	2	3
1.	Адрес земельного участка	—
1.1.	Сведения о местоположении земельного участка (при отсутствии адреса) в структурированном в соответствии с федеральной информационной адресной системой виде	—
1.2.	Дополнительные сведения о местоположении земельного участка	—
2.	Площадь земельного участка ± величина погрешности определения (вычисления) площади (Р ± ΔР), м²	1 200 ± 12,00
3.	Формула, примененная для вычисления предельной погрешности определения площади земельного участка, с подставленными значениями и итоговые (вычисленные) значения	3,5*0,10*√(1 200) = 12
4.	Площадь земельного участка согласно сведениям Единого государственного реестра недвижимости (Ркад), м²	1 200,00
5.	Оценка расхождения Р и Ркад (Р - Ркад), м²	0
6.	Предельный минимальный и максимальный размеры земельного участка (Рмин и Рмакс), м²	Рмин = 200 Рмакс = 5 000

1	2	3
7.	Кадастровый или иной государственный учетный номер (инвентарный) здания, сооружения, объекта незавершенного строительства, расположенного на земельном участке	68:30:0000000:244; 68:30:0002024:36; 68:30:0000000:609
8.	Вид (виды) разрешенного использования	—
8.1.	Дополнительные сведения об использовании земельного участка	—
9.	Сведения о земельных участках (землях общего пользования, территории общего пользования), посредством которых обеспечивается доступ	Земли общего пользования
10.	Иные сведения	На местности границы данного земельных участков существуют более 15 лет, его границы в ходе проведения ККР установлены по фактическому пользованию без захвата земель общего пользования, с учетом привязки к смежным земельным участкам, границы которых ранее были установлены в системе координат МСК-68

4. Пояснения к сведениям об уточняемом земельном участке с кадастровым номером 68:30:0002024:12 :

1.	—

1. Сведения о характерных точках границ уточняемого земельного участка с кадастровым номером 68:30:0002024:14 :

Система координат МСК-68, зона 1 Зона № 1

Обозначение характерных точек границ	Координаты, м				Метод определения координат	Формулы, примененные для расчета средней квадратической погрешности определения координат характерных точек границ (Mt), с подставленными в такие формулы значениями и итоговые (вычисленные) значения Mt, м	Описание закрепления точки
	содержатся в Едином государственном реестре недвижимости		определены в результате выполнения комплексных кадастровых работ				
	X	Y	X	Y			
1	2	3	4	5	6	7	8
47147	348 174,97	1 304 754,08	—	—	Метод спутниковых геодезических измерений (определений)	0,10	—
47148	348 163,92	1 304 779,79	—	—			
47149	348 121,02	1 304 767,18	—	—			
47150	348 085,17	1 304 755,01	—	—			

1	2	3	4	5	6	7	8
47151	348 082,36	1 304 754,05	—	—	Метод спутниковых геодезических измерений (определений)	0,10	—
47152	348 097,00	1 304 727,11	—	—			
47153	348 130,05	1 304 738,10	—	—			
47154	348 139,25	1 304 741,07	—	—			
47155	348 154,47	1 304 746,61	—	—			
н47142 У	—	—	348 175,15	1 304 753,21		√(0,08^2 + 0,06^2) = 0,10	
н4945У	—	—	348 164,10	1 304 778,92			
н4952У	—	—	348 121,20	1 304 766,31			
н50214 У	—	—	348 089,54	1 304 756,29			
н50213 У	—	—	348 082,92	1 304 754,19			
н47156 У	—	—	348 097,61	1 304 726,38			
н47145 У	—	—	348 125,64	1 304 735,75			
н47144 У	—	—	348 140,98	1 304 740,69			
н47143 У	—	—	348 154,18	1 304 745,41			
47147	348 174,97	1 304 754,08	—	—		0,10	

2. Сведения о частях границ уточняемого земельного участка с кадастровым номером 68:30:0002024:14 :

Обозначение части границ		Горизонтальное проложение (S), м	Описание прохождения части границ	Сведения о согласовании местоположения границ (согласовано/спорное)
от т.	до т.			
1	2	3	4	5
н47142У	н4945У	27,98	—	согласовано

1	2	3	4	5
н4945У	н4952У	44,71	—	согласовано
н4952У	н50214У	33,21		
н50214У	н50213У	6,95		
н50213У	н47156У	31,45		
н47156У	н47145У	29,55		
н47145У	н47144У	16,12		
н47144У	н47143У	14,02		
н47143У	н47142У	22,37		

3. Сведения о характеристиках уточняемого земельного участка с кадастровым номером 68:30:0002024:14 :

№ п/п	Наименование характеристики	Значение характеристики
1	2	3
1.	Адрес земельного участка	—
1.1.	Сведения о местоположении земельного участка (при отсутствии адреса) в структурированном в соответствии с федеральной информационной адресной системой виде	—
1.2.	Дополнительные сведения о местоположении земельного участка	—
2.	Площадь земельного участка ± величина погрешности определения (вычисления) площади (Р ± ΔР), м²	2 501 ± 18,00
3.	Формула, примененная для вычисления предельной погрешности определения площади земельного участка, с подставленными значениями и итоговые (вычисленные) значения	3,5*0,10*√(2 501) = 18
4.	Площадь земельного участка согласно сведениям Единого государственного реестра недвижимости (Ркад), м²	2 500,00
5.	Оценка расхождения Р и Ркад (Р - Ркад), м²	1
6.	Предельный минимальный и максимальный размеры земельного участка (Рмин и Рмакс), м²	Рмин = 200 Рмакс = 5 000
7.	Кадастровый или иной государственный учетный номер (инвентарный) здания, сооружения, объекта незавершенного строительства, расположенного на земельном участке	68:30:0002024:29
8.	Вид (виды) разрешенного использования	—
8.1.	Дополнительные сведения об использовании земельного участка	—

1	2	3
9.	Сведения о земельных участках (землях общего пользования, территории общего пользования), посредством которых обеспечивается доступ	Земли общего пользования
10.	Иные сведения	На местности границы данного земельных участков существуют более 15 лет, его границы в ходе проведения ККР установлены по фактическому пользованию без захвата земель общего пользования, с учетом привязки к смежным земельным участкам, границы которых ранее были установлены в системе координат МСК-68

4. Пояснения к сведениям об уточняемом земельном участке с кадастровым номером 68:30:0002024:14 :

1.	—

1. Сведения о характерных точках границ уточняемого земельного участка с кадастровым номером 68:30:0002024:15 :

Система координат МСК-68, зона 1 Зона № 1

Обозначение характерных точек границ	Координаты, м				Метод определения координат	Формулы, примененные для расчета средней квадратической погрешности определения координат характерных точек границ (Mt), с подставленными в такие формулы значениями и итоговые (вычисленные) значения Mt, м	Описание закрепления точки
	содержатся в Едином государственном реестре недвижимости		определены в результате выполнения комплексных кадастровых работ				
	X	Y	X	Y			
1	2	3	4	5	6	7	8
13234	2,77	115,14	—	—	Метод спутниковых геодезических измерений (определений)	0,10	—
13235	20,50	70,33	—	—			
13236	52,59	81,47	—	—			
13237	83,39	93,60	—	—			
13238	95,59	98,45	—	—			
13239	99,16	98,87	—	—			
13240	83,99	132,30	—	—			

1	2	3	4	5	6	7	8
13241	46,72	121,38	—	—	Метод спутниковых геодезических измерений (определений)	0,10	—
н13242 У	—	—	348 147,17	1 304 801,33		√(0,08^2 + 0,06^2) = 0,10	
н13243 У	—	—	348 150,81	1 304 801,42			
н13244 У	—	—	348 148,94	1 304 806,73			
н13245 У	—	—	348 146,03	1 304 806,66			
н13246 У	—	—	348 143,71	1 304 819,01			
н13247 У	—	—	348 142,42	1 304 818,81			
н13248 У	—	—	348 137,27	1 304 835,63			
н13249 У	—	—	348 109,74	1 304 830,46			
н13250 У	—	—	348 059,03	1 304 821,82			
н13251 У	—	—	348 067,95	1 304 776,06			
н13252 У	—	—	348 085,91	1 304 781,23			
13234	2,77	115,14	—	—		0,10	

2. Сведения о частях границ уточняемого земельного участка с кадастровым номером 68:30:0002024:15 :

Обозначение части границ		Горизонтальное проложение (S), м	Описание прохождения части границ	Сведения о согласовании местоположения границ (согласовано/спорное)
от т.	до т.			
1	2	3	4	5
н13242У	н13243У	3,64	—	согласовано
н13243У	н13244У	5,63		
н13244У	н13245У	2,91		
н13245У	н13246У	12,57		
н13246У	н13247У	1,31		

1	2	3	4	5
н13247У	н13248У	17,59	—	согласовано
н13248У	н13249У	28,01		
н13249У	н13250У	51,44		
н13250У	н13251У	46,62		
н13251У	н13252У	18,69		
н13252У	н13242У	64,47		

3. Сведения о характеристиках уточняемого земельного участка с кадастровым номером 68:30:0002024:15 :

№ п/п	Наименование характеристики	Значение характеристики
1	2	3
1.	Адрес земельного участка	—
1.1.	Сведения о местоположении земельного участка (при отсутствии адреса) в структурированном в соответствии с федеральной информационной адресной системой виде	—
1.2.	Дополнительные сведения о местоположении земельного участка	—
2.	Площадь земельного участка ± величина погрешности определения (вычисления) площади (Р ± ΔР), м²	3 379 ± 20,00
3.	Формула, примененная для вычисления предельной погрешности определения площади земельного участка, с подставленными значениями и итоговые (вычисленные) значения	3,5*0,10*√(3 379) = 20
4.	Площадь земельного участка согласно сведениям Единого государственного реестра недвижимости (Ркад), м²	3 379,00
5.	Оценка расхождения Р и Ркад (Р - Ркад), м²	0
6.	Предельный минимальный и максимальный размеры земельного участка (Рмин и Рмакс), м²	Рмин = 200 Рмакс = 5 000
7.	Кадастровый или иной государственный учетный номер (инвентарный) здания, сооружения, объекта незавершенного строительства, расположенного на земельном участке	68:30:0002024:31
8.	Вид (виды) разрешенного использования	—
8.1.	Дополнительные сведения об использовании земельного участка	—
9.	Сведения о земельных участках (землях общего пользования, территории общего пользования), посредством которых обеспечивается доступ	Земли общего пользования

1	2	3
10.	Иные сведения	На местности границы данного земельных участков существуют более 15 лет, его границы в ходе проведения ККР установлены по фактическому пользованию без захвата земель общего пользования, с учетом привязки к смежным земельным участкам, границы которых ранее были установлены в системе координат МСК-68

4. Пояснения к сведениям об уточняемом земельном участке с кадастровым номером 68:30:0002024:15 :

1.	—

1. Сведения о характерных точках границ уточняемого земельного участка с кадастровым номером 68:30:0002024:26 :

Система координат МСК-68, зона 1 Зона № 1

Обозначение характерных точек границ	Координаты, м				Метод определения координат	Формулы, примененные для расчета средней квадратической погрешности определения координат характерных точек границ (Mt), с подставленными в такие формулы значениями и итоговые (вычисленные) значения Mt, м	Описание закрепления точки
	содержатся в Едином государственном реестре недвижимости		определены в результате выполнения комплексных кадастровых работ				
	X	Y	X	Y			
1	2	3	4	5	6	7	8
17519	348 158,19	1 304 792,39	—	—	Метод спутниковых геодезических измерений (определений)	0,10	—
17520	348 157,55	1 304 794,43	—	—			
17521	348 153,71	1 304 796,19	—	—			
17522	348 150,79	1 304 802,47	—	—			
17523	348 147,26	1 304 801,73	—	—			
17524	348 089,37	1 304 782,41	—	—			
17525	348 092,08	1 304 773,18	—	—			
17526	348 119,69	1 304 782,15	—	—			

1	2	3	4	5	6	7	8
17527	348 139,91	1 304 787,84	—	—	Метод спутниковых геодезических измерений (определений)	0,10	—
17528	348 147,40	1 304 789,47	—	—			
17529	348 156,09	1 304 791,65	—	—			
н4948У	—	—	348 157,77	1 304 791,86		√(0,08^2 + 0,06^2) = 0,10	
н17530У	—	—	348 157,60	1 304 793,59			
н17531У	—	—	348 153,37	1 304 795,25			
н13243У	—	—	348 150,81	1 304 801,42			
н13242У	—	—	348 147,17	1 304 801,33			
н13252У	—	—	348 085,91	1 304 781,23			
н4951У	—	—	348 088,83	1 304 771,73			
н4950У	—	—	348 127,25	1 304 784,48			
н4949У	—	—	348 138,96	1 304 788,91			
17519	348 158,19	1 304 792,39	—	—		0,10	

2. Сведения о частях границ уточняемого земельного участка с кадастровым номером 68:30:0002024:26 :

Обозначение части границ		Горизонтальное проложение (S), м	Описание прохождения части границ	Сведения о согласовании местоположения границ (согласовано/спорное)
от т.	до т.			
1	2	3	4	5
н4948У	н17530У	1,74	—	согласовано
н17530У	н17531У	4,54		
н17531У	н13243У	6,68		
н13243У	н13242У	3,64		
н13242У	н13252У	64,47		

1	2	3	4	5
н13252У	н4951У	9,94	—	согласовано
н4951У	н4950У	40,48		
н4950У	н4949У	12,52		
н4949У	н4948У	19,04		

3. Сведения о характеристиках уточняемого земельного участка с кадастровым номером 68:30:0002024:26 :

№ п/п	Наименование характеристики	Значение характеристики
1	2	3
1.	Адрес земельного участка	—
1.1.	Сведения о местоположении земельного участка (при отсутствии адреса) в структурированном в соответствии с федеральной информационной адресной системой виде	—
1.2.	Дополнительные сведения о местоположении земельного участка	—
2.	Площадь земельного участка ± величина погрешности определения (вычисления) площади (Р ± ΔР), м²	688 ± 9,00
3.	Формула, примененная для вычисления предельной погрешности определения площади земельного участка, с подставленными значениями и итоговые (вычисленные) значения	3,5*0,10*√(688) = 9
4.	Площадь земельного участка согласно сведениям Единого государственного реестра недвижимости (Ркад), м²	688,00
5.	Оценка расхождения Р и Ркад (Р - Ркад), м²	0
6.	Предельный минимальный и максимальный размеры земельного участка (Рмин и Рмакс), м²	Рмин = 200 Рмакс = 5 000
7.	Кадастровый или иной государственный учетный номер (инвентарный) здания, сооружения, объекта незавершенного строительства, расположенного на земельном участке	68:30:0000000:244
8.	Вид (виды) разрешенного использования	—
8.1.	Дополнительные сведения об использовании земельного участка	—
9.	Сведения о земельных участках (землях общего пользования, территории общего пользования), посредством которых обеспечивается доступ	Земли общего пользования

1	2	3
10.	Иные сведения	На местности границы данного земельных участков существуют более 15 лет, его границы в ходе проведения ККР установлены по фактическому пользованию без захвата земель общего пользования, с учетом привязки к смежным земельным участкам, границы которых ранее были установлены в системе координат МСК-68

4. Пояснения к сведениям об уточняемом земельном участке с кадастровым номером 68:30:0002024:26 :

1.	—

1. Сведения о характерных точках границ уточняемого земельного участка с кадастровым номером 68:30:0002024:38 :

Система координат МСК-68, зона 1 Зона № 1

Обозначение характерных точек границ	Координаты, м				Метод определения координат	Формулы, примененные для расчета средней квадратической погрешности определения координат характерных точек границ (Mt), с подставленными в такие формулы значениями и итоговые (вычисленные) значения Mt, м	Описание закрепления точки
	содержатся в Едином государственном реестре недвижимости		определены в результате выполнения комплексных кадастровых работ				
	X	Y	X	Y			
1	2	3	4	5	6	7	8
н17495 У	—	—	348 196,36	1 304 572,17	Метод спутниковых геодезических измерений (определений)	√(0,08^2 + 0,06^2) = 0,10	—
н17496 У	—	—	348 194,94	1 304 593,06			
н13284 У	—	—	348 190,45	1 304 616,74			
н13283 У	—	—	348 189,07	1 304 619,12			
н4957У	—	—	348 167,42	1 304 618,38			
17497	348 196,60	1 304 573,08	—	—		0,10	
17498	348 194,69	1 304 601,13	—	—			
17499	348 191,84	1 304 617,63	—	—			

1	2	3	4	5	6	7	8
17500	348 190,02	1 304 616,87	—	—	Метод спутниковых геодезических измерений (определений)	0,10	—
17501	348 188,77	1 304 619,60	—	—			
4954	348 168,57	1 304 618,43	—	—			
4953	348 168,66	1 304 569,99	348 168,66	1 304 569,99		√(0,08^2 + 0,06^2) = 0,10	
н17495 У	—	—	348 196,36	1 304 572,17			

2. Сведения о частях границ уточняемого земельного участка с кадастровым номером 68:30:0002024:38 :

Обозначение части границ		Горизонтальное проложение (S), м	Описание прохождения части границ	Сведения о согласовании местоположения границ (согласовано/спорное)
от т.	до т.			
1	2	3	4	5
н17495У	н17496У	20,94	—	согласовано
н17496У	н13284У	24,10		
н13284У	н13283У	2,75		
н13283У	н4957У	21,66		
н4957У	4953	48,41		
4953	н17495У	27,79		

3. Сведения о характеристиках уточняемого земельного участка с кадастровым номером 68:30:0002024:38 :

№ п/п	Наименование характеристики	Значение характеристики
1	2	3
1.	Адрес земельного участка	—
1.1.	Сведения о местоположении земельного участка (при отсутствии адреса) в структурированном в соответствии с федеральной информационной адресной системой виде	—
1.2.	Дополнительные сведения о местоположении земельного участка	—
2.	Площадь земельного участка ± величина погрешности определения (вычисления) площади (Р ± ΔР), м²	1 236 ± 12,00

1	2	3
3.	Формула, примененная для вычисления предельной погрешности определения площади земельного участка, с подставленными значениями и итоговые (вычисленные) значения	3,5*0,10*√(1 236) = 12
4.	Площадь земельного участка согласно сведениям Единого государственного реестра недвижимости (Ркад), м²	1 236,00
5.	Оценка расхождения Р и Ркад (Р - Ркад), м²	0
6.	Предельный минимальный и максимальный размеры земельного участка (Рмин и Рмакс), м²	Рмин = 200 Рмакс = 5 000
7.	Кадастровый или иной государственный учетный номер (инвентарный) здания, сооружения, объекта незавершенного строительства, расположенного на земельном участке	68:30:0002024:25
8.	Вид (виды) разрешенного использования	—
8.1.	Дополнительные сведения об использовании земельного участка	—
9.	Сведения о земельных участках (землях общего пользования, территории общего пользования), посредством которых обеспечивается доступ	Земли общего пользования
10.	Иные сведения	На местности границы данного земельных участков существуют более 15 лет, его границы в ходе проведения ККР установлены по фактическому пользованию без захвата земель общего пользования, с учетом привязки к смежным земельным участкам, границы которых ранее были установлены в системе координат МСК-68

4. Пояснения к сведениям об уточняемом земельном участке с кадастровым номером 68:30:0002024:38 :

1.	—

1. Сведения о характерных точках границ уточняемого земельного участка с кадастровым номером 68:30:0002024:39 :

Система координат МСК-68, зона 1 Зона № 1

Обозначение характерных точек границ	Координаты, м				Метод определения координат	Формулы, примененные для расчета средней квадратической погрешности определения координат характерных точек границ (Mt), с подставленными в такие формулы значениями и итоговые (вычисленные) значения Mt, м	Описание закрепления точки
	содержатся в Едином государственном реестре недвижимости		определены в результате выполнения комплексных кадастровых работ				
	X	Y	X	Y			
1	2	3	4	5	6	7	8

1	2	3	4	5	6	7	8
4953	348 168,66	1 304 569,99	348 168,66	1 304 569,99	Метод спутниковых геодезических измерений (определений)	√(0,08^2 + 0,06^2) = 0,10	—
4954	348 168,57	1 304 618,43	—	—		0,10	
4955	348 145,61	1 304 617,10	—	—			
4956	348 144,80	1 304 567,36	—	—			
н4957У	—	—	348 167,42	1 304 618,38		√(0,08^2 + 0,06^2) = 0,10	
н4958У	—	—	348 145,06	1 304 617,07			
н4959У	—	—	348 144,25	1 304 567,30			
4953	348 168,66	1 304 569,99	348 168,66	1 304 569,99			

2. Сведения о частях границ уточняемого земельного участка с кадастровым номером 68:30:0002024:39 :

Обозначение части границ		Горизонтальное проложение (S), м	Описание прохождения части границ	Сведения о согласовании местоположения границ (согласовано/спорное)
от т.	до т.			
1	2	3	4	5
4953	н4957У	48,41	—	согласовано
н4957У	н4958У	22,40		
н4958У	н4959У	49,78		
н4959У	4953	24,56		

3. Сведения о характеристиках уточняемого земельного участка с кадастровым номером 68:30:0002024:39 :

№ п/п	Наименование характеристики	Значение характеристики
1	2	3
1.	Адрес земельного участка	—
1.1.	Сведения о местоположении земельного участка (при отсутствии адреса) в структурированном в соответствии с федеральной информационной адресной системой виде	—
1.2.	Дополнительные сведения о местоположении земельного участка	—

1	2	3
2.	Площадь земельного участка ± величина погрешности определения (вычисления) площади (Р ± ΔР), м²	1 148 ± 12,00
3.	Формула, примененная для вычисления предельной погрешности определения площади земельного участка, с подставленными значениями и итоговые (вычисленные) значения	3,5*0,10*√(1 148) = 12
4.	Площадь земельного участка согласно сведениям Единого государственного реестра недвижимости (Ркад), м²	1 148,00
5.	Оценка расхождения Р и Ркад (Р - Ркад), м²	0
6.	Предельный минимальный и максимальный размеры земельного участка (Рмин и Рмакс), м²	Рмин = 200 Рмакс = 5 000
7.	Кадастровый или иной государственный учетный номер (инвентарный) здания, сооружения, объекта незавершенного строительства, расположенного на земельном участке	—
8.	Вид (виды) разрешенного использования	—
8.1.	Дополнительные сведения об использовании земельного участка	—
9.	Сведения о земельных участках (землях общего пользования, территории общего пользования), посредством которых обеспечивается доступ	Земли общего пользования
10.	Иные сведения	На местности границы данного земельных участков существуют более 15 лет, его границы в ходе проведения ККР установлены по фактическому пользованию без захвата земель общего пользования, с учетом привязки к смежным земельным участкам, границы которых ранее были установлены в системе координат МСК-68
4. Пояснения к сведениям об уточняемом земельном участке с кадастровым номером		68:30:0002024:39 :
1.	—	

Описание местоположения здания, сооружения, объекта незавершенного строительства на земельном участке

1. Сведения о характерных точках контура объекта недвижимости с кадастровым номером 68:30:0002024:19 :

Система координат МСК-68, зона 1 Зона № 1

Обозначение характерных точек границ	Содержатся в Едином государственном реестре недвижимости			Определены в ходе выполнения комплексных кадастровых работ			Метод определения координат	Формулы, примененные для расчета средней квадратической погрешности определения координат характерных точек (Mt), м, с подставленными в такие формулы значениями и итоговые (вычисленные) значения Mt, м
	координаты, м		Радиус, м	координаты, м		Радиус, м		
	X	Y	R	X	Y	R		
1	2	3	4	5	6	7	8	9
н10393 О	—	—	—	348 130,39	1 304 857,14	—	Метод спутниковых геодезических измерений (определений)	√(0,08^2 + 0,06^2) = 0,10
н10394 О	—	—	—	348 128,04	1 304 868,83	—		
н10395 О	—	—	—	348 122,41	1 304 867,70	—		
н10396 О	—	—	—	348 122,50	1 304 867,30	—		
н10397 О	—	—	—	348 120,09	1 304 866,81	—		
н10398 О	—	—	—	348 121,05	1 304 862,00	—		
н10399 О	—	—	—	348 123,26	1 304 862,44	—		
н10400 О	—	—	—	348 124,55	1 304 855,96	—		
н10393 О	—	—	—	348 130,39	1 304 857,14	—		

2. Сведения о характеристиках объекта недвижимости с кадастровым номером 68:30:0002024:19 :

№ п/п	Наименование характеристики	Значение характеристики
1	2	3
1.	Вид объекта недвижимости	Здание

1	2	3
2.	Ранее присвоенный государственный учетный номер (инвентарный) здания, сооружения, объекта незавершенного строительства	—
3.	Кадастровый номер земельного участка (земельных участков), в границах которого (которых) расположены здание, сооружение, объект незавершенного строительства	68:30:0002024:1
4.	Уникальный учетный номер кадастрового квартала, в границах которого расположены здание, сооружение, объект незавершенного строительства	68:30:0002024
5.	Адрес здания, сооружения, объекта незавершенного строительства	—
5.1.	Сведения о местоположении здания, сооружения, объекта незавершенного строительства (при отсутствии адреса) в структурированном в соответствии с федеральной информационной адресной системой виде	—
5.2.	Дополнительные сведения о местоположении	—
6.	Иные сведения	—

3. Пояснения к сведениям об объекте недвижимости с кадастровым номером 68:30:0002024:19 :

1.	—

1. Сведения о характерных точках контура объекта недвижимости с кадастровым номером 68:30:0002024:21 :

Система координат МСК-68, зона 1 Зона № 1

Обозначение характерных точек границ	Содержатся в Едином государственном реестре недвижимости			Определены в ходе выполнения комплексных кадастровых работ			Метод определения координат	Формулы, примененные для расчета средней квадратической погрешности определения координат характерных точек (Mt), м, с подставленными в такие формулы значениями и итоговые (вычисленные) значения Mt, м
	координаты, м		Радиус, м	координаты, м		Радиус, м		
	X	Y	R	X	Y	R		
1	2	3	4	5	6	7	8	9
н10401 О	—	—	—	348 121,24	1 304 876,66	—	Метод спутниковых геодезических измерений (определений)	√(0,08^2 + 0,06^2) = 0,10
н10402 О	—	—	—	348 120,68	1 304 883,38	—		
н10403 О	—	—	—	348 116,79	1 304 883,06	—		

1	2	3	4	5	6	7	8	9
н10404 О	—	—	—	348 117,35	1 304 876,33	—	Метод спутниковых геодезических измерений (определений)	√(0,08^2 + 0,06^2) = 0,10
н10401 О	—	—	—	348 121,24	1 304 876,66	—		

2. Сведения о характеристиках объекта недвижимости с кадастровым номером 68:30:0002024:21 :

№ п/п	Наименование характеристики	Значение характеристики
1	2	3
1.	Вид объекта недвижимости	Здание
2.	Ранее присвоенный государственный учетный номер (инвентарный) здания, сооружения, объекта незавершенного строительства	—
3.	Кадастровый номер земельного участка (земельных участков), в границах которого (которых) расположены здание, сооружение, объект незавершенного строительства	68:30:0002024:9
4.	Уникальный учетный номер кадастрового квартала, в границах которого расположены здание, сооружение, объект незавершенного строительства	68:30:0002024
5.	Адрес здания, сооружения, объекта незавершенного строительства	—
5.1.	Сведения о местоположении здания, сооружения, объекта незавершенного строительства (при отсутствии адреса) в структурированном в соответствии с федеральной информационной адресной системой виде	—
5.2.	Дополнительные сведения о местоположении	—
6.	Иные сведения	—

3. Пояснения к сведениям об объекте недвижимости с кадастровым номером 68:30:0002024:21 :

1.	—

1. Сведения о характерных точках контура объекта недвижимости с кадастровым номером 68:30:0002024:25 :

Система координат МСК-68, зона 1 Зона № 1

Обозначение характерных точек границ	Содержатся в Едином государственном реестре недвижимости			Определены в ходе выполнения комплексных кадастровых работ			Метод определения координат	Формулы, примененные для расчета средней квадратической погрешности определения координат характерных точек (Mt), м, с подставленными в такие формулы значениями и итоговые (вычисленные) значения Mt, м
	координаты, м		Радиус, м	координаты, м		Радиус, м		
	X	Y	R	X	Y	R		
1	2	3	4	5	6	7	8	9
н10416 О	—	—	—	348 189,67	1 304 586,68	—	Метод спутниковых геодезических измерений (определений)	√(0,08^2 + 0,06^2) = 0,10
н10417 О	—	—	—	348 180,92	1 304 586,27	—		
н10418 О	—	—	—	348 181,29	1 304 578,33	—		
н10419 О	—	—	—	348 190,04	1 304 578,74	—		
н10416 О	—	—	—	348 189,67	1 304 586,68	—		

2. Сведения о характеристиках объекта недвижимости с кадастровым номером 68:30:0002024:25 :

№ п/п	Наименование характеристики	Значение характеристики
1	2	3
1.	Вид объекта недвижимости	Здание
2.	Ранее присвоенный государственный учетный номер (инвентарный) здания, сооружения, объекта незавершенного строительства	—
3.	Кадастровый номер земельного участка (земельных участков), в границах которого (которых) расположены здание, сооружение, объект незавершенного строительства	68:30:0002024:38
4.	Уникальный учетный номер кадастрового квартала, в границах которого расположены здание, сооружение, объект незавершенного строительства	68:30:0002024

1	2	3
5.	Адрес здания, сооружения, объекта незавершенного строительства	—
5.1.	Сведения о местоположении здания, сооружения, объекта незавершенного строительства (при отсутствии адреса) в структурированном в соответствии с федеральной информационной адресной системой виде	—
5.2.	Дополнительные сведения о местоположении	—
6.	Иные сведения	—

3. Пояснения к сведениям об объекте недвижимости с кадастровым номером 68:30:0002024:25 :

1.	—

1. Сведения о характерных точках контура объекта недвижимости с кадастровым номером 68:30:0002024:28 :

Система координат МСК-68, зона 1 Зона № 1

Обозначение характерных точек границ	Содержатся в Едином государственном реестре недвижимости			Определены в ходе выполнения комплексных кадастровых работ			Метод определения координат	Формулы, примененные для расчета средней квадратической погрешности определения координат характерных точек (Mt), м, с подставленными в такие формулы значениями и итоговые (вычисленные) значения Mt, м
	координаты, м		Радиус, м	координаты, м		Радиус, м		
	X	Y	R	X	Y	R		
1	2	3	4	5	6	7	8	9
н10420 О	—	—	—	348 176,94	1 304 741,51	—	Метод спутниковых геодезических измерений (определений)	√(0,08^2 + 0,06^2) = 0,10
н10421 О	—	—	—	348 173,35	1 304 751,44	—		
н10422 О	—	—	—	348 166,72	1 304 749,04	—		
н10423 О	—	—	—	348 170,32	1 304 739,11	—		
н10420 О	—	—	—	348 176,94	1 304 741,51	—		

2. Сведения о характеристиках объекта недвижимости с кадастровым номером 68:30:0002024:28 :

№ п/п	Наименование характеристики	Значение характеристики
1	2	3
1.	Вид объекта недвижимости	Здание

1	2	3
2.	Ранее присвоенный государственный учетный номер (инвентарный) здания, сооружения, объекта незавершенного строительства	—
3.	Кадастровый номер земельного участка (земельных участков), в границах которого (которых) расположены здание, сооружение, объект незавершенного строительства	68:30:0002024:13
4.	Уникальный учетный номер кадастрового квартала, в границах которого расположены здание, сооружение, объект незавершенного строительства	68:30:0002024
5.	Адрес здания, сооружения, объекта незавершенного строительства	—
5.1.	Сведения о местоположении здания, сооружения, объекта незавершенного строительства (при отсутствии адреса) в структурированном в соответствии с федеральной информационной адресной системой виде	—
5.2.	Дополнительные сведения о местоположении	—
6.	Иные сведения	—

3. Пояснения к сведениям об объекте недвижимости с кадастровым номером 68:30:0002024:28 :

1.	—

1. Сведения о характерных точках контура объекта недвижимости с кадастровым номером 68:30:0002024:29 :

Система координат МСК-68, зона 1 Зона № 1

Обозначение характерных точек границ	Содержатся в Едином государственном реестре недвижимости			Определены в ходе выполнения комплексных кадастровых работ			Метод определения координат	Формулы, примененные для расчета средней квадратической погрешности определения координат характерных точек (Mt), м, с подставленными в такие формулы значениями и итоговые (вычисленные) значения Mt, м
	координаты, м		Радиус, м	координаты, м		Радиус, м		
	X	Y	R	X	Y	R		
1	2	3	4	5	6	7	8	9
н10424 О	—	—	—	348 169,23	1 304 756,12	—	Метод спутниковых геодезических измерений (определений)	√(0,08^2 + 0,06^2) = 0,10
н10425 О	—	—	—	348 163,75	1 304 768,81	—		
н10426 О	—	—	—	348 158,87	1 304 766,70	—		

1	2	3	4	5	6	7	8	9
н10427 О	—	—	—	348 156,88	1 304 765,85	—	Метод спутниковых геодезических измерений (определений)	√(0,08^2 + 0,06^2) = 0,10
н10428 О	—	—	—	348 158,73	1 304 761,56	—		
н10429 О	—	—	—	348 160,52	1 304 762,33	—		
н10430 О	—	—	—	348 164,15	1 304 753,93	—		
н10424 О	—	—	—	348 169,23	1 304 756,12	—		

2. Сведения о характеристиках объекта недвижимости с кадастровым номером 68:30:0002024:29 :

№ п/п	Наименование характеристики	Значение характеристики
1	2	3
1.	Вид объекта недвижимости	Здание
2.	Ранее присвоенный государственный учетный номер (инвентарный) здания, сооружения, объекта незавершенного строительства	—
3.	Кадастровый номер земельного участка (земельных участков), в границах которого (которых) расположены здание, сооружение, объект незавершенного строительства	68:30:0002024:14
4.	Уникальный учетный номер кадастрового квартала, в границах которого расположены здание, сооружение, объект незавершенного строительства	68:30:0002024
5.	Адрес здания, сооружения, объекта незавершенного строительства	—
5.1.	Сведения о местоположении здания, сооружения, объекта незавершенного строительства (при отсутствии адреса) в структурированном в соответствии с федеральной информационной адресной системой виде	—
5.2.	Дополнительные сведения о местоположении	—
6.	Иные сведения	—

3. Пояснения к сведениям об объекте недвижимости с кадастровым номером 68:30:0002024:29 :

1.	—

1. Сведения о характерных точках контура объекта недвижимости с кадастровым номером 68:30:0002024:30 :

Система координат МСК-68, зона 1 Зона № 1

Обозначение характерных точек границ	Содержатся в Едином государственном реестре недвижимости			Определены в ходе выполнения комплексных кадастровых работ			Метод определения координат	Формулы, примененные для расчета средней квадратической погрешности определения координат характерных точек (Mt), м, с подставленными в такие формулы значениями и итоговые (вычисленные) значения Mt, м
	координаты, м		Радиус, м	координаты, м		Радиус, м		
	X	Y	R	X	Y	R		
1	2	3	4	5	6	7	8	9
н10431 О	—	—	—	348 158,67	1 304 787,71	—	Метод спутниковых геодезических измерений (определений)	√(0,08^2 + 0,06^2) = 0,10
н10432 О	—	—	—	348 147,17	1 304 784,51	—		
н10433 О	—	—	—	348 149,63	1 304 775,68	—		
н10434 О	—	—	—	348 161,13	1 304 778,89	—		
н10431 О	—	—	—	348 158,67	1 304 787,71	—		

2. Сведения о характеристиках объекта недвижимости с кадастровым номером 68:30:0002024:30 :

№ п/п	Наименование характеристики	Значение характеристики
1	2	3
1.	Вид объекта недвижимости	Здание
2.	Ранее присвоенный государственный учетный номер (инвентарный) здания, сооружения, объекта незавершенного строительства	—
3.	Кадастровый номер земельного участка (земельных участков), в границах которого (которых) расположены здание, сооружение, объект незавершенного строительства	68:30:0002024:4
4.	Уникальный учетный номер кадастрового квартала, в границах которого расположены здание, сооружение, объект незавершенного строительства	68:30:0002024

1	2	3
5.	Адрес здания, сооружения, объекта незавершенного строительства	—
5.1.	Сведения о местоположении здания, сооружения, объекта незавершенного строительства (при отсутствии адреса) в структурированном в соответствии с федеральной информационной адресной системой виде	—
5.2.	Дополнительные сведения о местоположении	—
6.	Иные сведения	—

3. Пояснения к сведениям об объекте недвижимости с кадастровым номером 68:30:0002024:30 :

1.	—

1. Сведения о характерных точках контура объекта недвижимости с кадастровым номером 68:30:0002024:31 :

Система координат МСК-68, зона 1 Зона № 1

Обозначение характерных точек границ	Содержатся в Едином государственном реестре недвижимости			Определены в ходе выполнения комплексных кадастровых работ			Метод определения координат	Формулы, примененные для расчета средней квадратической погрешности определения координат характерных точек (Mt), м, с подставленными в такие формулы значениями и итоговые (вычисленные) значения Mt, м
	координаты, м		Радиус, м	координаты, м		Радиус, м		
	X	Y	R	X	Y	R		
1	2	3	4	5	6	7	8	9
н10435 О	—	—	—	348 146,02	1 304 804,63	—	Метод спутниковых геодезических измерений (определений)	√(0,08^2 + 0,06^2) = 0,10
н10436 О	—	—	—	348 143,41	1 304 818,83	—		
н10437 О	—	—	—	348 137,70	1 304 817,78	—		
н10438 О	—	—	—	348 137,98	1 304 816,30	—		
н10439 О	—	—	—	348 130,40	1 304 814,90	—		
н10440 О	—	—	—	348 132,48	1 304 803,59	—		
н10441 О	—	—	—	348 139,43	1 304 804,86	—		

1	2	3	4	5	6	7	8	9
н10442 О	—	—	—	348 139,69	1 304 803,47	—	Метод спутниковых геодезических измерений (определений)	√(0,08^2 + 0,06^2) = 0,10
н10435 О	—	—	—	348 146,02	1 304 804,63	—		

2. Сведения о характеристиках объекта недвижимости с кадастровым номером 68:30:0002024:31 :

№ п/п	Наименование характеристики	Значение характеристики
1	2	3
1.	Вид объекта недвижимости	Здание
2.	Ранее присвоенный государственный учетный номер (инвентарный) здания, сооружения, объекта незавершенного строительства	—
3.	Кадастровый номер земельного участка (земельных участков), в границах которого (которых) расположены здание, сооружение, объект незавершенного строительства	68:30:0002024:15
4.	Уникальный учетный номер кадастрового квартала, в границах которого расположены здание, сооружение, объект незавершенного строительства	68:30:0002024
5.	Адрес здания, сооружения, объекта незавершенного строительства	—
5.1.	Сведения о местоположении здания, сооружения, объекта незавершенного строительства (при отсутствии адреса) в структурированном в соответствии с федеральной информационной адресной системой виде	—
5.2.	Дополнительные сведения о местоположении	—
6.	Иные сведения	—

3. Пояснения к сведениям об объекте недвижимости с кадастровым номером 68:30:0002024:31 :

1.	—

1. Сведения о характерных точках контура объекта недвижимости с кадастровым номером 68:30:0002024:32 :

Система координат МСК-68, зона 1 Зона № 1

Обозначение характерных точек границ	Содержатся в Едином государственном реестре недвижимости			Определены в ходе выполнения комплексных кадастровых работ			Метод определения координат	Формулы, примененные для расчета средней квадратической погрешности определения координат характерных точек (Mt), м, с подставленными в такие формулы значениями и итоговые (вычисленные) значения Mt, м
	координаты, м		Радиус, м	координаты, м		Радиус, м		
	X	Y	R	X	Y	R		
1	2	3	4	5	6	7	8	9
н10443 О	—	—	—	348 206,53	1 304 634,43	—	Метод спутниковых геодезических измерений (определений)	√(0,08^2 + 0,06^2) = 0,10
н10444 О	—	—	—	348 191,36	1 304 631,30	—		
н10445 О	—	—	—	348 193,07	1 304 623,02	—		
н10446 О	—	—	—	348 208,24	1 304 626,15	—		
н10443 О	—	—	—	348 206,53	1 304 634,43	—		

2. Сведения о характеристиках объекта недвижимости с кадастровым номером 68:30:0002024:32 :

№ п/п	Наименование характеристики	Значение характеристики
1	2	3
1.	Вид объекта недвижимости	Здание
2.	Ранее присвоенный государственный учетный номер (инвентарный) здания, сооружения, объекта незавершенного строительства	—
3.	Кадастровый номер земельного участка (земельных участков), в границах которого (которых) расположены здание, сооружение, объект незавершенного строительства	68:30:0002024:11
4.	Уникальный учетный номер кадастрового квартала, в границах которого расположены здание, сооружение, объект незавершенного строительства	68:30:0002024

1	2	3
5.	Адрес здания, сооружения, объекта незавершенного строительства	—
5.1.	Сведения о местоположении здания, сооружения, объекта незавершенного строительства (при отсутствии адреса) в структурированном в соответствии с федеральной информационной адресной системой виде	—
5.2.	Дополнительные сведения о местоположении	—
6.	Иные сведения	—

3. Пояснения к сведениям об объекте недвижимости с кадастровым номером 68:30:0002024:32 :

1.	—

1. Сведения о характерных точках контура объекта недвижимости с кадастровым номером 68:30:0002024:33 :

Система координат МСК-68, зона 1 Зона № 1

Обозначение характерных точек границ	Содержатся в Едином государственном реестре недвижимости			Определены в ходе выполнения комплексных кадастровых работ			Метод определения координат	Формулы, примененные для расчета средней квадратической погрешности определения координат характерных точек (Mt), м, с подставленными в такие формулы значениями и итоговые (вычисленные) значения Mt, м
	координаты, м		Радиус, м	координаты, м		Радиус, м		
	X	Y	R	X	Y	R		
1	2	3	4	5	6	7	8	9
н10447 О	—	—	—	348 200,76	1 304 667,51	—	Метод спутниковых геодезических измерений (определений)	√(0,08^2 + 0,06^2) = 0,10
н10448 О	—	—	—	348 199,31	1 304 678,16	—		
н10449 О	—	—	—	348 190,68	1 304 676,99	—		
н10450 О	—	—	—	348 192,13	1 304 666,33	—		
н10447 О	—	—	—	348 200,76	1 304 667,51	—		

2. Сведения о характеристиках объекта недвижимости с кадастровым номером 68:30:0002024:33 :

№ п/п	Наименование характеристики	Значение характеристики
1	2	3
1.	Вид объекта недвижимости	Здание

1	2	3
2.	Ранее присвоенный государственный учетный номер (инвентарный) здания, сооружения, объекта незавершенного строительства	—
3.	Кадастровый номер земельного участка (земельных участков), в границах которого (которых) расположены здание, сооружение, объект незавершенного строительства	68:30:0002024:3
4.	Уникальный учетный номер кадастрового квартала, в границах которого расположены здание, сооружение, объект незавершенного строительства	68:30:0002024
5.	Адрес здания, сооружения, объекта незавершенного строительства	—
5.1.	Сведения о местоположении здания, сооружения, объекта незавершенного строительства (при отсутствии адреса) в структурированном в соответствии с федеральной информационной адресной системой виде	—
5.2.	Дополнительные сведения о местоположении	—
6.	Иные сведения	—

3. Пояснения к сведениям об объекте недвижимости с кадастровым номером 68:30:0002024:33 :

1.	—

1. Сведения о характерных точках контура объекта недвижимости с кадастровым номером 68:30:0002024:35 :

Система координат МСК-68, зона 1 Зона № 1

Обозначение характерных точек границ	Содержатся в Едином государственном реестре недвижимости			Определены в ходе выполнения комплексных кадастровых работ			Метод определения координат	Формулы, примененные для расчета средней квадратической погрешности определения координат характерных точек (Mt), м, с подставленными в такие формулы значениями и итоговые (вычисленные) значения Mt, м
	координаты, м		Радиус, м	координаты, м		Радиус, м		
	X	Y	R	X	Y	R		
1	2	3	4	5	6	7	8	9
н10451 О	—	—	—	348 211,79	1 304 613,24	—	Метод спутниковых геодезических измерений (определений)	√(0,08^2 + 0,06^2) = 0,10
н10452 О	—	—	—	348 202,22	1 304 611,31	—		
н10453 О	—	—	—	348 204,23	1 304 601,31	—		

1	2	3	4	5	6	7	8	9
н10454 О	—	—	—	348 213,81	1 304 603,24	—	Метод спутниковых геодезических измерений (определений)	√(0,08^2 + 0,06^2) = 0,10
н10451 О	—	—	—	348 211,79	1 304 613,24	—		

2. Сведения о характеристиках объекта недвижимости с кадастровым номером 68:30:0002024:35 :

№ п/п	Наименование характеристики	Значение характеристики
1	2	3
1.	Вид объекта недвижимости	Здание
2.	Ранее присвоенный государственный учетный номер (инвентарный) здания, сооружения, объекта незавершенного строительства	—
3.	Кадастровый номер земельного участка (земельных участков), в границах которого (которых) расположены здание, сооружение, объект незавершенного строительства	68:30:0002024:10
4.	Уникальный учетный номер кадастрового квартала, в границах которого расположены здание, сооружение, объект незавершенного строительства	68:30:0002024
5.	Адрес здания, сооружения, объекта незавершенного строительства	—
5.1.	Сведения о местоположении здания, сооружения, объекта незавершенного строительства (при отсутствии адреса) в структурированном в соответствии с федеральной информационной адресной системой виде	—
5.2.	Дополнительные сведения о местоположении	—
6.	Иные сведения	—

3. Пояснения к сведениям об объекте недвижимости с кадастровым номером 68:30:0002024:35 :

1.	—

1. Сведения о характерных точках контура объекта недвижимости с кадастровым номером 68:30:0002024:36 :

Система координат МСК-68, зона 1 Зона № 1

Обозначение характерных точек границ	Содержатся в Едином государственном реестре недвижимости			Определены в ходе выполнения комплексных кадастровых работ			Метод определения координат	Формулы, примененные для расчета средней квадратической погрешности определения координат характерных точек (Mt), м, с подставленными в такие формулы значениями и итоговые (вычисленные) значения Mt, м
	координаты, м		Радиус, м	координаты, м		Радиус, м		
	X	Y	R	X	Y	R		
1	2	3	4	5	6	7	8	9
н10455 О	—	—	—	348 191,11	1 304 705,97	—	Метод спутниковых геодезических измерений (определений)	√(0,08^2 + 0,06^2) = 0,10
н10456 О	—	—	—	348 188,31	1 304 715,76	—		
н10457 О	—	—	—	348 183,56	1 304 714,41	—		
н10458 О	—	—	—	348 186,35	1 304 704,61	—		
н10455 О	—	—	—	348 191,11	1 304 705,97	—		

2. Сведения о характеристиках объекта недвижимости с кадастровым номером 68:30:0002024:36 :

№ п/п	Наименование характеристики	Значение характеристики
1	2	3
1.	Вид объекта недвижимости	Здание
2.	Ранее присвоенный государственный учетный номер (инвентарный) здания, сооружения, объекта незавершенного строительства	—
3.	Кадастровый номер земельного участка (земельных участков), в границах которого (которых) расположены здание, сооружение, объект незавершенного строительства	68:30:0002024:12
4.	Уникальный учетный номер кадастрового квартала, в границах которого расположены здание, сооружение, объект незавершенного строительства	68:30:0002024

1	2	3
5.	Адрес здания, сооружения, объекта незавершенного строительства	—
5.1.	Сведения о местоположении здания, сооружения, объекта незавершенного строительства (при отсутствии адреса) в структурированном в соответствии с федеральной информационной адресной системой виде	—
5.2.	Дополнительные сведения о местоположении	—
6.	Иные сведения	—

3. Пояснения к сведениям об объекте недвижимости с кадастровым номером 68:30:0002024:36 :

1.	—

1. Сведения о характерных точках контура объекта недвижимости с кадастровым номером 68:30:0002024:37 :

Система координат МСК-68, зона 1 Зона № 1

Обозначение характерных точек границ	Содержатся в Едином государственном реестре недвижимости			Определены в ходе выполнения комплексных кадастровых работ			Метод определения координат	Формулы, примененные для расчета средней квадратической погрешности определения координат характерных точек (Mt), м, с подставленными в такие формулы значениями и итоговые (вычисленные) значения Mt, м
	координаты, м		Радиус, м	координаты, м		Радиус, м		
	X	Y	R	X	Y	R		
1	2	3	4	5	6	7	8	9
н10459 О	—	—	—	348 203,13	1 304 642,74	—	Метод спутниковых геодезических измерений (определений)	√(0,08^2 + 0,06^2) = 0,10
н10460 О	—	—	—	348 201,54	1 304 653,70	—		
н10461 О	—	—	—	348 191,91	1 304 652,30	—		
н10462 О	—	—	—	348 193,51	1 304 641,34	—		
н10459 О	—	—	—	348 203,13	1 304 642,74	—		

2. Сведения о характеристиках объекта недвижимости с кадастровым номером 68:30:0002024:37 :

№ п/п	Наименование характеристики	Значение характеристики
1	2	3
1.	Вид объекта недвижимости	Здание

1	2	3
2.	Ранее присвоенный государственный учетный номер (инвентарный) здания, сооружения, объекта незавершенного строительства	—
3.	Кадастровый номер земельного участка (земельных участков), в границах которого (которых) расположены здание, сооружение, объект незавершенного строительства	68:30:0002024:7
4.	Уникальный учетный номер кадастрового квартала, в границах которого расположены здание, сооружение, объект незавершенного строительства	68:30:0002024
5.	Адрес здания, сооружения, объекта незавершенного строительства	—
5.1.	Сведения о местоположении здания, сооружения, объекта незавершенного строительства (при отсутствии адреса) в структурированном в соответствии с федеральной информационной адресной системой виде	—
5.2.	Дополнительные сведения о местоположении	—
6.	Иные сведения	—
3. Пояснения к сведениям об объекте недвижимости с кадастровым номером	68:30:0002024:37 :	
1.	—	

Схема границ земельных участков

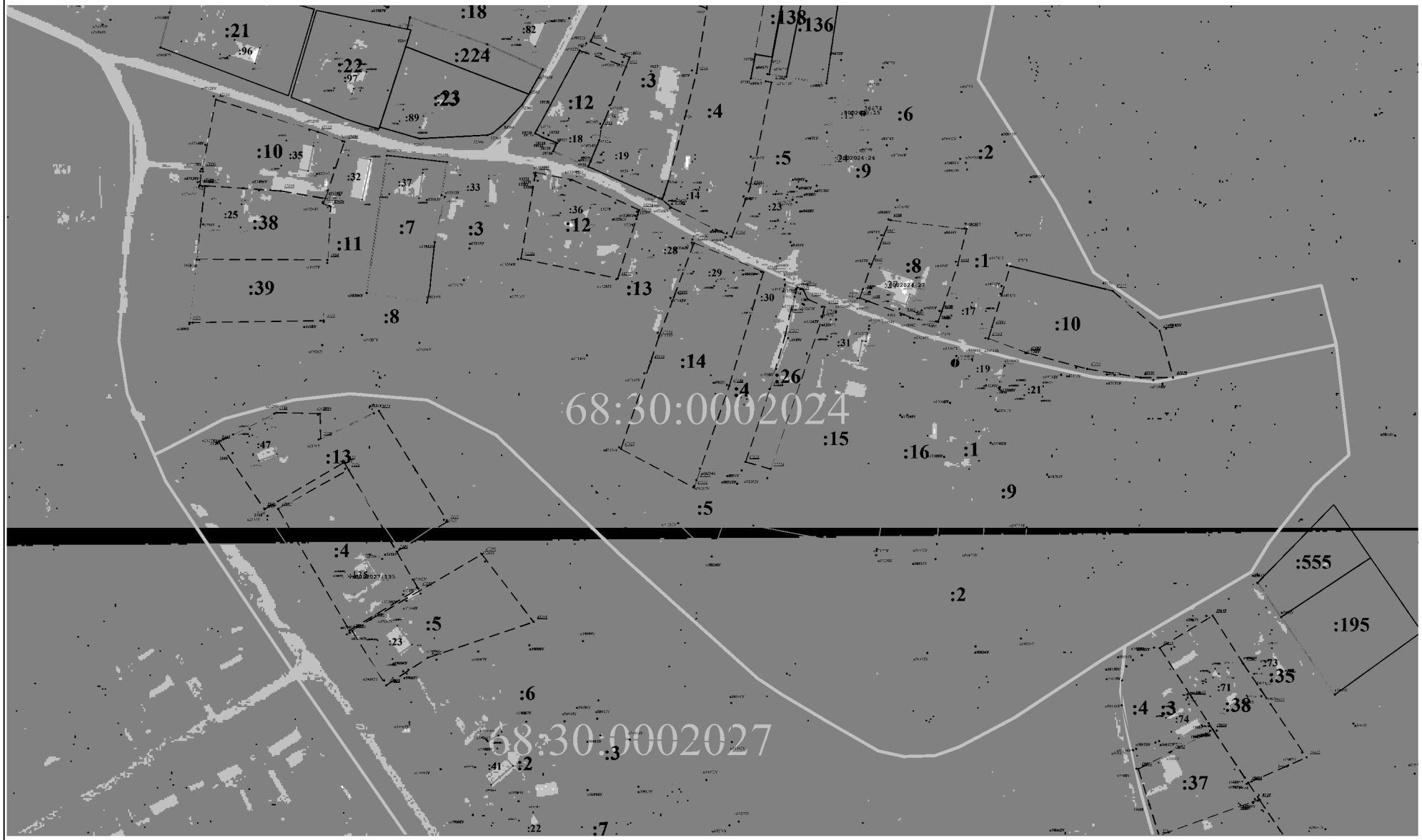

Масштаб 1:2 000

ПРИЛОЖЕНИЕ № 25
УТВЕРЖДЕНА
приказом министерства
имущественных отношений и
государственного заказа
Тамбовской области
от 18.09.2025 № 709

Карта-план территории
кадастрового квартала 68:30:0002025

КАРТА-ПЛАН ТЕРРИТОРИИ

Пояснительная записка

1. Сведения о территории выполнения комплексных кадастровых работ:

68:30:0002025

(наименование субъекта Российской Федерации, муниципального образования, населенного пункта, уникальные учетные номера кадастровых кварталов, иные сведения, позволяющие определить местоположение территории, на которой выполняются комплексные кадастровые работы, например, наименование садоводческого или огороднического некоммерческого товарищества, гаражного кооператива, элемента планировочной структуры)

2. Основания выполнения комплексных кадастровых работ:

Наименование, дата и номер документа, на основании которого выполняются комплексные кадастровые работы:

Государственный контракт № 0164200001925000183-725790-157788 от 17 марта 2025 г., выдан Министерство имущественных отношений и государственного заказа Тамбовской области

3. Дата подготовки карты-плана территории: *16 сентября 2025 г.*

4. Сведения о заказчике(ах) комплексных кадастровых работ:

В отношении юридического лица, органа местного самоуправления муниципального района, муниципального округа или городского округа либо уполномоченного исполнительного органа государственной власти субъекта Российской Федерации:

полное или сокращенное (в случае, если имеется) наименование: *Министерство имущественных отношений и государственного заказа Тамбовской области*

основной государственный регистрационный номер: *1066829046844*

идентификационный номер налогоплательщика: *6831000240*

В отношении физического лица или представителя физических или юридических лиц:

фамилия, имя. отчество (последнее - при наличии): –

страховой номер индивидуального лицевого счета в системе обязательного пенсионного страхования Российской Федерации (СНИЛС): –

Наименование и реквизиты документа, подтверждающие полномочия представителя заказчика(ов) комплексных кадастровых работ:

–

Адрес электронной почты (для направления уведомления о результатах внесения сведений в Единый государственный реестр недвижимости):

–

5. Сведения об исполнителе комплексных кадастровых работ:

Полное или сокращенное (в случае, если имеется) наименование и адрес юридического лица, с которым заключен государственный или муниципальный контракт либо договор подряда на выполнение комплексных кадастровых работ:

–

Фамилия, имя. отчество кадастрового инженера (последнее - при наличии): *Чиркин Евгений Александрович*

и основной государственный регистрационный номер кадастрового инженера индивидуального предпринимателя (ОГРНИП): *318344300021161*

Страховой номер индивидуального лицевого счета в системе обязательного пенсионного страхования Российской Федерации (СНИЛС) кадастрового инженера: *152-892-276-89*

Уникальный реестровый номер кадастрового инженера в реестре саморегулируемой организации кадастровых инженеров и дата внесения сведений о физическом лице в такой реестр: *НП001325, 30 мая 2016 г.*

Полное или (в случае, если имеется) сокращенное наименование саморегулируемой организации кадастровых инженеров, членом которой является кадастровый инженер:

Кадастровые инженеры юга

Контактный телефон: *+79275392962*

Почтовый адрес и адрес электронной почты, по которым осуществляется связь с кадастровым инженером:

гор. Волгоград, ул. им. Маршала Василевского, д. 4, кв. 18, ewgeniychirkin@mail.ru

6. Перечень документов, использованных при подготовке карты-плана территории:

№ п/п	Реквизиты документа				
	Вид	Дата	Номер	Наименование	Иные сведения
1	2	3	4	5	6
1	Кадастровый план территории, выдан: Филиал публично-правовой компании "Роскадастр" по Тамбовской области	14 марта 2025 г.	КУВИ-001/2025-68060114	Кадастровый план территории	—
2	Материалы картографо-геодезического фонда, выдан: ППК Роскадастр	7 апреля 2025 г.	170-8700/2025-В	Выписка о пунктах государственной геодезической сети, государственной нивелирной сети и государственной гравиметрической сети	—
3	Материалы картографо-геодезического фонда, выдан: ППК "Роскадастр	21 марта 2025 г.	171-7472/2025-В	Сведения ЕЭКО	Масштаб: 1:2000 Дата создания: 31 июля 2022 г.
4	Иной документ, содержащий описание объекта, выдан: ППК "Роскадастр"	6 апреля 2023 г.	50-0074/23	Письмо о рассмотрении обращений (о включении в ФФПД технического отчета "Создание сети дифференциальных станций"	—

7. Пояснения к карте-плану территории:

Пояснительная записка
Настоящая карта-план территории разработана в результате проведения комплексных кадастровых работ на территории кадастрового кварталан 68:30:0002025 (территория г. Уварово Тамбовской области) Карта-план территории кадастрового квартала 68:30:0002025 утверждена Постановлением об утверждении карта-планов территорий, подготовленных в результате выполнения комплексных кадастровых работ в границах кадастрового квартала. Неотъемлемой частью КПТР является: - акт согласования границ земельных участков, который включен в состав Приложения. Согласно данного акта, границы всех земельных участков являются согласованными; - заключение согласительной комиссии; - протокол заседания согласительной комиссии по вопросу согласования местоположения границ земельных участков В результате выполнения комплексных кадастровых работ: 1) обеспечивается уточнение границ 1 земельного участка; 2) исправляются границы 9 земельных участков; 3) осуществляется уточнение местоположения на земельных участках границ 5 объектов капитального строительства; 4) исправляются границы 3 ОКС. В ходе выполнения кадастровых работ проведен анализ материалов, согласно сведений ЕГРН, представленных в виде кадастровых планов территорий и выписок из ЕГРН в отношении земельных участков и объектов капитального строительства, картографические материалы и материалы из фонда данных, полученных в результате проведения землеустройства, действующие правила землепользования и застройки. утвержденные применительно к данной территории работ. Земельные участки, в отношении которых проводятся комплексные кадастровые работы, расположены в границах г. Уварово , в градостроительной зоне "Зона малоэтажной жилой застройки" (Ж1), для которой для участков с ВРИ - для ведения личного подсобного хозяйства и ведение огородничества установлены предельные минимальные (200 кв.м.) и максимальные (5000 кв.м.) размеры земельных участков, для участков с ВРИ - садоводство установлены предельные минимальные (200 кв.м.) и максимальные (1500 кв.м.) размеры земельных участков. Правила землепользования и застройки утверждены Решением "О внесении изменений в ПЗиЗ муниципального образованияг.о. - город Уварово Тамбовской области. Ссылка на официальный источник: https://fgistp.economy.gov.ru/lk/#/document-show/345723. Координаты характерных точек границ земельных участков и объектов капитального строительства получены методом спутниковых геодезических определений. Границы земельных участков определены по ограждениям на местности, существующим на местности 15 и более лет. В целях выполнения кадастровых работ, кадастровым инженером были получены материалы дистанционного зондирования земли, изготовленный АО "Роскартография", и переданный в пользование ФФПД. Масштаб картографического произведения 1:2000. Реквизиты картографического материала приведены в разделе "Исходные данные"
Сведения о заказчике
Комплексные кадастровые работы выполнены в рамках исполнения государственного контракта № 0164200001925000183-725790-157788 от 17.03.2025 г. Заказчиком комплексных кадастровых работ является Министерство имущественных отношений и государственного заказа Тамбовской области, ИНН 6831000240, ОГРН 1066829046844
Сведения о кадастровом инженере
Карта-план территории подготовлен кадастровым инженером Чиркиным Евгением Александровичем (квалификационный аттестат № 34-14-538 от 22.08.2014), включенным в реестр членов Ассоциации СРО "Кадастровые инженеры юга" 30.052016 г. № НП001325. Номер регистрации в государственном реестре лиц, осуществляющих кадастровую деятельность – 31758. Страховой номер индивидуального лицевого счета в системе обязательного пенсионного страхования Российской Федерации (СНИЛС) 152-892-276 89.

Сведения о геодезической основе, использованной при подготовке карты-плана территории

Определение координат поворотных точек границ земельных участков выполнено методом спутниковых геодезических измерений. В качестве базовой станции для определения координат точек границ использовалась базовая станция Уварово (UVAR), держателем которой является группа EFT-CORS. В разделе исходные данные приведено письмо ПКК "Роскадастр", подтверждающее передачу данных EFT-CORS в фонды данных субъектов Российской Федерации или федеральный фонд пространственных данных.
Вторым приемником, реквизиты которого указаны в разделе "Инструменты", было проведено полевое обследование пунктов ГГС (Ржакса, Березовка, Уварово, Подгорное), а также объекты недвижимости в границах проведения кадастровых работ.

Сведения об уточняемых земельных участках

В ходе проведения комплексных кадастровых работ были уточнены местоположение и площадь земельных участков, а также исправлены сведения о местоположении и (или) площади земельных участков, при этом при таком исправлении площадь изменяется не более, чем на 10 процентов от площади, содержащейся в ЕГРН.

Описание местоположения здания, сооружения, объекта незавершенного строительства на земельном участке

В ходе проведения комплексных кадастровых работ было уточнено местоположение границ объектов капитального строительства на земельных участках.
Также исправлены границы ОКС 68:30:0002024:24, 68:30:0002024:27, 68:30:0002025:15. Такое исправление вызвано неверным определением координат характерных точек границ ОКС до проведения ККР, и не связано с проведенной реконструкцией здания.

Сведения о пунктах геодезической сети и средствах измерений

1. Сведения о пунктах геодезической сети:

№ п/п	Вид геодезической сети	Название пункта геодезической сети и тип знака	Система координат пункта геодезической сети	Координаты пункта, м		Дата обследования 14 апреля 2025 г. Сведения о состоянии		
				X	Y	наружного знака пункта	центра пункта	марки центра пункта
1	2	3	4	5	6	7	8	9
1	Астрономо-геодезическая сеть. 2	Ржакса, пирамида	МСК-68, зона 1	364 763,74	1 287 261,69	Сохранился	Сохранился	Сохранился
2	Астрономо-геодезическая сеть. 2	Березовка, пирамида		347 697,09	1 288 347,24	Не обнаружен		
3	Астрономо-геодезическая сеть. 2	Уварово, пирамида		353 506,37	1 301 173,14			
4	Геодезическая сеть сгущения. 3	Подгорное, пирамида		341 674,67	1 303 820,45			

2. Сведения об использованных средствах измерений:

№ п/п	Наименование и обозначение типа средства измерений - прибора (инструмента, аппаратуры)	Заводской или серийный номер средства измерений	Реквизиты свидетельства о поверке прибора (инструмента, аппаратуры) и (или) срок действия поверки
1	2	3	4
1	Stonex S8 GNSS	STNS84412003	свидетельство № С-ГКФ/01-04-2025/42177429, выдано 01.04.2025г., срок действия поверки - до 31.03.2026г.

1	2	3	4
2	EFT RS1	RS1-2014-014	свидетельство № С-ГСХ/06-05-2025/431033643

Сведения об уточняемых земельных участках

1. Сведения о характерных точках границ уточняемого земельного участка с кадастровым номером 68:30:0002025:9 :

Система координат МСК-68, зона 1 Зона № 1

Обозначение характерных точек границ	Координаты, м				Метод определения координат	Формулы, примененные для расчета средней квадратической погрешности определения координат характерных точек границ (Mt), с подставленными в такие формулы значениями и итоговые (вычисленные) значения Mt, м	Описание закрепления точки
	содержатся в Едином государственном реестре недвижимости		определены в результате выполнения комплексных кадастровых работ				
	X	Y	X	Y			
1	2	3	4	5	6	7	8
н9471У	348 216,87	1 304 803,33	348 216,87	1 304 803,33	Метод спутниковых геодезических измерений (определений)	√(0,08^2 + 0,06^2) = 0,10	—
н9479У	348 213,03	1 304 818,44	348 213,03	1 304 818,44			
н9478У	348 212,04	1 304 825,53	348 212,04	1 304 825,53			
н47168У	348 210,65	1 304 832,76	348 210,65	1 304 832,76			
н47169У	348 191,20	1 304 829,37	348 191,20	1 304 829,37			
н47170У	348 196,69	1 304 799,51	348 196,69	1 304 799,51			
н9471У	348 216,87	1 304 803,33	348 216,87	1 304 803,33			

2. Сведения о частях границ уточняемого земельного участка с кадастровым номером 68:30:0002025:9 :

Обозначение части границ		Горизонтальное проложение (S), м	Описание прохождения части границ	Сведения о согласовании местоположения границ (согласовано/спорное)
от т.	до т.			
1	2	3	4	5
н9471У	н9479У	15,59	—	согласовано
н9479У	н9478У	7,16		
н9478У	н47168У	7,36		
н47168У	н47169У	19,74		
н47169У	н47170У	30,36		

1	2	3	4	5
н47170У	н9471У	20,54	—	согласовано

3. Сведения о характеристиках уточняемого земельного участка с кадастровым номером 68:30:0002025:9 :

№ п/п	Наименование характеристики земельного участка	Значение характеристики
1	2	3
1.	Адрес земельного участка	—
1.1.	Сведения о местоположении земельного участка (при отсутствии адреса) в структурированном в соответствии с федеральной информационной адресной системой виде	—
1.2.	Дополнительные сведения о местоположении земельного участка	—
2.	Площадь земельного участка ± величина погрешности определения (вычисления) площади (Р ± ΔР), м²	600 ± 9,00
3.	Формула, примененная для вычисления предельной погрешности определения площади земельного участка, с подставленными значениями и итоговые (вычисленные) значения	3,5*0,10*√(600) = 9
4.	Площадь земельного участка согласно сведениям Единого государственного реестра недвижимости (Ркад), м²	600,00
5.	Оценка расхождения Р и Ркад (Р - Ркад), м²	0
6.	Предельный минимальный и максимальный размеры земельного участка (Рмин и Рмакс), м²	Рмин = 200 Рмакс = 5 000
7.	Вид (виды) разрешенного использования	—
7.1.	Дополнительные сведения об использовании земельного участка	—
8.	Кадастровый или иной государственный учетный номер (инвентарный) здания, сооружения, объекта незавершенного строительства, расположенного на земельном участке	68:30:0002024:24
9.	Сведения о земельных участках (землях общего пользования, территории общего пользования), посредством которых обеспечивается доступ	Земли общего пользования
10.	Иные сведения	—

4. Пояснения к сведениям об уточняемом земельном участке с кадастровым номером 68:30:0002025:9 :

1.	—

Сведения об уточняемых земельных участках, необходимые для исправления реестровых ошибок в сведениях о местоположении их границ

1. Сведения о характерных точках границ уточняемого земельного участка с кадастровым номером 68:30:0002025:1 :

Система координат МСК-68, зона 1 Зона № 1

Обозначение характерных точек границ	Координаты, м				Метод определения координат	Формулы, примененные для расчета средней квадратической погрешности определения координат характерных точек границ (Mt), с подставленными в такие формулы значениями и итоговые (вычисленные) значения Mt, м	Описание закрепления точки
	содержатся в Едином государственном реестре недвижимости		определены в результате выполнения комплексных кадастровых работ				
	X	Y	X	Y			
1	2	3	4	5	6	7	8
19734	101,41	96,65	—	—	Метод спутниковых геодезических измерений (определений)	0,10	—
19735	140,51	102,68	—	—			
50926	162,91	102,75	—	—			
50925	162,75	122,98	—	—			
19736	138,88	120,44	—	—			
19737	97,75	116,07	—	—			
19738	98,83	109,71	—	—			
19739	100,50	101,76	—	—			
н50928 У	—	—	348 198,18	1 304 878,55		√(0,08^2 + 0,06^2) = 0,10	
н19740 У	—	—	348 178,81	1 304 873,29			
н19741 У	—	—	348 166,53	1 304 869,95			

1	2	3	4	5	6	7	8
н19742 У	—	—	348 158,68	1 304 867,97	Метод спутниковых геодезических измерений (определений)	√(0,08^2 + 0,06^2) = 0,10	—
н19743 У	—	—	348 155,75	1 304 867,52			
н19744 У	—	—	348 138,94	1 304 862,00			
н19745 У	—	—	348 143,34	1 304 847,76			
н9452У	—	—	348 145,29	1 304 843,63			
н9451У	—	—	348 149,24	1 304 844,95			
н9450У	—	—	348 167,89	1 304 851,07			
н9449У	—	—	348 180,51	1 304 854,23			
н19746 У	—	—	348 182,33	1 304 854,61			
н50929 У	—	—	348 202,81	1 304 855,16			
19734	101,41	96,65	—	—		0,10	

2. Сведения о частях границ уточняемого земельного участка с кадастровым номером 68:30:0002025:1 :

Обозначение части границ		Горизонтальное проложение (S), м	Описание прохождения части границ	Сведения о согласовании местоположения границ (согласовано/спорное)
от т.	до т.			
1	2	3	4	5
н50928У	н19740У	20,07	—	согласовано
н19740У	н19741У	12,73		
н19741У	н19742У	8,10		
н19742У	н19743У	2,96		
н19743У	н19744У	17,69		
н19744У	н19745У	14,90		
н19745У	н9452У	4,57		
н9452У	н9451У	4,16		
н9451У	н9450У	19,63		

1	2	3	4	5
н9450У	н9449У	13,01	—	согласовано
н9449У	н19746У	1,86		
н19746У	н50929У	20,49		
н50929У	н50928У	23,84		

3. Сведения о характеристиках уточняемого земельного участка с кадастровым номером 68:30:0002025:1 :

№ п/п	Наименование характеристики	Значение характеристики
1	2	3
1.	Адрес земельного участка	—
1.1.	Сведения о местоположении земельного участка (при отсутствии адреса) в структурированном в соответствии с федеральной информационной адресной системой виде	—
1.2.	Дополнительные сведения о местоположении земельного участка	—
2.	Площадь земельного участка ± величина погрешности определения (вычисления) площади (Р ± ΔР), м²	1 200 ± 12,00
3.	Формула, примененная для вычисления предельной погрешности определения площади земельного участка, с подставленными значениями и итоговые (вычисленные) значения	3,5*0,10*√(1 200) = 12
4.	Площадь земельного участка согласно сведениям Единого государственного реестра недвижимости (Ркад), м²	1 200,00
5.	Оценка расхождения Р и Ркад (Р - Ркад), м²	0
6.	Предельный минимальный и максимальный размеры земельного участка (Рмин и Рмакс), м²	Рмин = 200 Рмакс = 5 000
7.	Кадастровый или иной государственный учетный номер (инвентарный) здания, сооружения, объекта незавершенного строительства, расположенного на земельном участке	68:30:0002025:17
8.	Вид (виды) разрешенного использования	—
8.1.	Дополнительные сведения об использовании земельного участка	—
9.	Сведения о земельных участках (землях общего пользования, территории общего пользования), посредством которых обеспечивается доступ	Земли общего пользования

1	2	3
10.	Иные сведения	На местности границы данного земельных участков существуют более 15 лет, его границы в ходе проведения ККР установлены по фактическому пользованию без захвата земель общего пользования, с учетом привязки к смежным земельным участкам, границы которых ранее были установлены в системе координат МСК-68

4. Пояснения к сведениям об уточняемом земельном участке с кадастровым номером 68:30:0002025:1 :

1.	—

1. Сведения о характерных точках границ уточняемого земельного участка с кадастровым номером 68:30:0002025:2 :

Система координат МСК-68, зона 1 Зона № 1

Обозначение характерных точек границ	Координаты, м				Метод определения координат	Формулы, примененные для расчета средней квадратической погрешности определения координат характерных точек границ (Mt), с подставленными в такие формулы значениями и итоговые (вычисленные) значения Mt, м	Описание закрепления точки
	содержатся в Едином государственном реестре недвижимости		определены в результате выполнения комплексных кадастровых работ				
	X	Y	X	Y			
1	2	3	4	5	6	7	8
50925	162,75	122,98	—	—	Метод спутниковых геодезических измерений (определений)	0,10	—
50926	162,91	102,75	—	—			
50927	188,79	102,83	—	—			
н50928 У	—	—	348 198,18	1 304 878,55		√(0,08^2 + 0,06^2) = 0,10	
н50929 У	—	—	348 202,81	1 304 855,16			
н50930 У	—	—	348 205,42	1 304 854,75			
н50931 У	—	—	348 206,83	1 304 852,60			
н50932 У	—	—	348 215,04	1 304 852,76			

1	2	3	4	5	6	7	8
н50933У	—	—	348 213,37	1 304 869,06	Метод спутниковых геодезических измерений (определений)	√(0,08^2 + 0,06^2) = 0,10	—
50925	162,75	122,98	—	—		0,10	

2. Сведения о частях границ уточняемого земельного участка с кадастровым номером 68:30:0002025:2 :

Обозначение части границ		Горизонтальное проложение (S), м	Описание прохождения части границ	Сведения о согласовании местоположения границ (согласовано/спорное)
от т.	до т.			
1	2	3	4	5
н50928У	н50929У	23,84	—	согласовано
н50929У	н50930У	2,64		
н50930У	н50931У	2,57		
н50931У	н50932У	8,21		
н50932У	н50933У	16,39		
н50933У	н50928У	17,91		

3. Сведения о характеристиках уточняемого земельного участка с кадастровым номером 68:30:0002025:2 :

№ п/п	Наименование характеристики	Значение характеристики
1	2	3
1.	Адрес земельного участка	—
1.1.	Сведения о местоположении земельного участка (при отсутствии адреса) в структурированном в соответствии с федеральной информационной адресной системой виде	—
1.2.	Дополнительные сведения о местоположении земельного участка	—
2.	Площадь земельного участка ± величина погрешности определения (вычисления) площади (Р ± ΔР), м²	262 ± 6,00
3.	Формула, примененная для вычисления предельной погрешности определения площади земельного участка, с подставленными значениями и итоговые (вычисленные) значения	3,5*0,10*√(262) = 6
4.	Площадь земельного участка согласно сведениям Единого государственного реестра недвижимости (Ркад), м²	262,00
5.	Оценка расхождения Р и Ркад (Р - Ркад), м²	0
6.	Предельный минимальный и максимальный размеры земельного участка (Рмин и Рмакс), м²	Рмин = 200 Рмакс = 5 000

1	2	3
7.	Кадастровый или иной государственный учетный номер (инвентарный) здания, сооружения, объекта незавершенного строительства, расположенного на земельном участке	—
8.	Вид (виды) разрешенного использования	—
8.1.	Дополнительные сведения об использовании земельного участка	—
9.	Сведения о земельных участках (землях общего пользования, территории общего пользования), посредством которых обеспечивается доступ	Земли общего пользования
10.	Иные сведения	На местности границы данного земельных участков существуют более 15 лет, его границы в ходе проведения ККР установлены по фактическому пользованию без захвата земель общего пользования, с учетом привязки к смежным земельным участкам, границы которых ранее были установлены в системе координат МСК-68

4. Пояснения к сведениям об уточняемом земельном участке с кадастровым номером 68:30:0002025:2 :

1.	—

1. Сведения о характерных точках границ уточняемого земельного участка с кадастровым номером 68:30:0002025:3 :

Система координат МСК-68, зона 1 Зона № 1

Обозначение характерных точек границ	Координаты, м				Метод определения координат	Формулы, примененные для расчета средней квадратической погрешности определения координат характерных точек границ (Mt), с подставленными в такие формулы значениями и итоговые (вычисленные) значения Mt, м	Описание закрепления точки
	содержатся в Едином государственном реестре недвижимости		определены в результате выполнения комплексных кадастровых работ				
	X	Y	X	Y			
1	2	3	4	5	6	7	8
9504	348 276,05	1 304 726,59	348 276,05	1 304 726,59	Метод спутниковых геодезических измерений (определений)	√(0,08^2 + 0,06^2) = 0,10	—
9505	348 263,83	1 304 758,81	348 263,83	1 304 758,81			
9506	348 239,28	1 304 755,02	—	—		0,10	
н9507У	—	—	348 240,33	1 304 753,34		√(0,08^2 + 0,06^2) = 0,10	

1	2	3	4	5	6	7	8
9508	348 198,45	1 304 744,56	348 198,45	1 304 744,56	Метод спутниковых геодезических измерений (определений)	√(0,08^2 + 0,06^2) = 0,10	—
9509	348 191,45	1 304 742,38	348 191,45	1 304 742,38			
9510	348 193,26	1 304 738,32	348 193,26	1 304 738,32			
9511	348 203,89	1 304 714,98	348 203,89	1 304 714,98			
9512	348 213,83	1 304 718,99	348 213,83	1 304 718,99			
9513	348 218,56	1 304 719,71	—	—		0,10	
9514	348 221,45	1 304 721,02	—	—			
9515	348 241,76	1 304 728,93	—	—			
9516	348 245,35	1 304 730,33	—	—			
9517	348 251,29	1 304 715,83	—	—			
н9518У	—	—	348 220,14	1 304 719,35		√(0,08^2 + 0,06^2) = 0,10	
н9519У	—	—	348 227,09	1 304 722,79			
н9520У	—	—	348 243,57	1 304 727,63			
н9521У	—	—	348 245,40	1 304 728,18			
н9522У	—	—	348 250,56	1 304 714,25			
9504	348 276,05	1 304 726,59	348 276,05	1 304 726,59			

2. Сведения о частях границ уточняемого земельного участка с кадастровым номером 68:30:0002025:3 :

Обозначение части границ		Горизонтальное проложение (S), м	Описание прохождения части границ	Сведения о согласовании местоположения границ (согласовано/спорное)
от т.	до т.			

1	2	3	4	5
9504	9505	34,46	—	согласовано
9505	н9507У	24,13		
н9507У	9508	42,79		
9508	9509	7,33		
9509	9510	4,45		
9510	9511	25,65		
9511	9512	10,72		
9512	н9518У	6,32		
н9518У	н9519У	7,75		
н9519У	н9520У	17,18		
н9520У	н9521У	1,91		
н9521У	н9522У	14,85		
н9522У	9504	28,32		

3. Сведения о характеристиках уточняемого земельного участка с кадастровым номером 68:30:0002025:3 :

№ п/п	Наименование характеристики	Значение характеристики
1	2	3
1.	Адрес земельного участка	—
1.1.	Сведения о местоположении земельного участка (при отсутствии адреса) в структурированном в соответствии с федеральной информационной адресной системой виде	—
1.2.	Дополнительные сведения о местоположении земельного участка	—
2.	Площадь земельного участка ± величина погрешности определения (вычисления) площади (Р ± ΔР), м²	2 305 ± 17,00
3.	Формула, примененная для вычисления предельной погрешности определения площади земельного участка, с подставленными значениями и итоговые (вычисленные) значения	3,5*0,10*√(2 305) = 17
4.	Площадь земельного участка согласно сведениям Единого государственного реестра недвижимости (Ркад), м²	2 305,00
5.	Оценка расхождения Р и Ркад (Р - Ркад), м²	0
6.	Предельный минимальный и максимальный размеры земельного участка (Рмин и Рмакс), м²	Рмин = 200 Рмакс = 5 000

1	2	3
7.	Кадастровый или иной государственный учетный номер (инвентарный) здания, сооружения, объекта незавершенного строительства, расположенного на земельном участке	68:30:0002025:19
8.	Вид (виды) разрешенного использования	—
8.1.	Дополнительные сведения об использовании земельного участка	—
9.	Сведения о земельных участках (землях общего пользования, территории общего пользования), посредством которых обеспечивается доступ	Земли общего пользования
10.	Иные сведения	На местности границы данного земельных участков существуют более 15 лет, его границы в ходе проведения ККР установлены по фактическому пользованию без захвата земель общего пользования, с учетом привязки к смежным земельным участкам, границы которых ранее были установлены в системе координат МСК-68

4. Пояснения к сведениям об уточняемом земельном участке с кадастровым номером 68:30:0002025:3 :

1.	—

1. Сведения о характерных точках границ уточняемого земельного участка с кадастровым номером 68:30:0002025:4 :

Система координат МСК-68, зона 1 Зона № 1

Обозначение характерных точек границ	Координаты, м				Метод определения координат	Формулы, примененные для расчета средней квадратической погрешности определения координат характерных точек границ (Mt), с подставленными в такие формулы значениями и итоговые (вычисленные) значения Mt, м	Описание закрепления точки
	содержатся в Едином государственном реестре недвижимости		определены в результате выполнения комплексных кадастровых работ				
	X	Y	X	Y			
1	2	3	4	5	6	7	8
9509	348 191,45	1 304 742,38	348 191,45	1 304 742,38	Метод спутниковых геодезических измерений (определений)	√(0,08^2 + 0,06^2) = 0,10	—
9508	348 198,45	1 304 744,56	348 198,45	1 304 744,56			
9506	348 239,28	1 304 755,02	—	—		0,10	
н9507У	—	—	348 240,33	1 304 753,34		√(0,08^2 + 0,06^2) = 0,10	

1	2	3	4	5	6	7	8
9505	348 263,83	1 304 758,81	348 263,83	1 304 758,81	Метод спутниковых геодезических измерений (определений)	√(0,08^2 + 0,06^2) = 0,10	—
47158	348 272,73	1 304 760,19	348 272,73	1 304 760,19			
47159	348 269,34	1 304 780,72	—	—		0,10	
н47160 У	—	—	348 274,89	1 304 760,55		√(0,08^2 + 0,06^2) = 0,10	
н19727 У	—	—	348 271,96	1 304 781,42			
19726	—	—	348 246,46	1 304 776,85			
47161	348 237,27	1 304 775,14	348 237,27	1 304 775,14			
47162	348 235,84	1 304 782,82	—	—		0,10	
47163	348 196,22	1 304 774,91	—	—			
47164	348 177,21	1 304 768,06	—	—			
47165	348 188,39	1 304 745,71	—	—			
н9496У	—	—	348 236,21	1 304 780,69		√(0,08^2 + 0,06^2) = 0,10	
н9495У	—	—	348 207,68	1 304 775,11			
н9494У	—	—	348 197,86	1 304 773,50			
н9493У	—	—	348 192,63	1 304 772,48			
н9492У	—	—	348 178,72	1 304 766,27			
н47166 У	—	—	348 188,19	1 304 745,21			

1	2	3	4	5	6	7	8
н47167У	—	—	348 189,74	1 304 745,96	Метод спутниковых геодезических измерений (определений)	√(0,08^2 + 0,06^2) = 0,10	—
9509	348 191,45	1 304 742,38	348 191,45	1 304 742,38			

2. Сведения о частях границ уточняемого земельного участка с кадастровым номером 68:30:0002025:4 :

Обозначение части границ		Горизонтальное проложение (S), м	Описание прохождения части границ	Сведения о согласовании местоположения границ (согласовано/спорное)
от т.	до т.			
1	2	3	4	5
9509	9508	7,33	—	согласовано
9508	н9507У	42,79		
н9507У	9505	24,13		
9505	47158	9,01		
47158	н47160У	2,19		
н47160У	н19727У	21,07		
н19727У	19726	25,91		
19726	47161	9,35		
47161	н9496У	5,65		
н9496У	н9495У	29,07		
н9495У	н9494У	9,95		
н9494У	н9493У	5,33		
н9493У	н9492У	15,23		
н9492У	н47166У	23,09		
н47166У	н47167У	1,72		
н47167У	9509	3,97		

3. Сведения о характеристиках уточняемого земельного участка с кадастровым номером 68:30:0002025:4 :

№ п/п	Наименование характеристики	Значение характеристики
1	2	3
1.	Адрес земельного участка	—
1.1.	Сведения о местоположении земельного участка (при отсутствии адреса) в структурированном в соответствии с федеральной информационной адресной системой виде	—
1.2.	Дополнительные сведения о местоположении земельного участка	—

1	2	3
2.	Площадь земельного участка ± величина погрешности определения (вычисления) площади (Р ± ΔР), м²	2 300 ± 17,00
3.	Формула, примененная для вычисления предельной погрешности определения площади земельного участка, с подставленными значениями и итоговые (вычисленные) значения	3,5*0,10*√(2 300) = 17
4.	Площадь земельного участка согласно сведениям Единого государственного реестра недвижимости (Ркад), м²	2 300,00
5.	Оценка расхождения Р и Ркад (Р - Ркад), м²	0
6.	Предельный минимальный и максимальный размеры земельного участка (Рмин и Рмакс), м²	Рмин = 200 Рмакс = 5 000
7.	Кадастровый или иной государственный учетный номер (инвентарный) здания, сооружения, объекта незавершенного строительства, расположенного на земельном участке	68:30:0002025:14
8.	Вид (виды) разрешенного использования	—
8.1.	Дополнительные сведения об использовании земельного участка	—
9.	Сведения о земельных участках (землях общего пользования, территории общего пользования), посредством которых обеспечивается доступ	Земли общего пользования
10.	Иные сведения	На местности границы данного земельных участков существуют более 15 лет, его границы в ходе проведения ККР установлены по фактическому пользованию без захвата земель общего пользования, с учетом привязки к смежным земельным участкам, границы которых ранее были установлены в системе координат МСК-68
4. Пояснения к сведениям об уточняемом земельном участке с кадастровым номером		68:30:0002025:4 :
1.	—	

1. Сведения о характерных точках границ уточняемого земельного участка с кадастровым номером 68:30:0002025:5 :

Система координат МСК-68, зона 1 Зона № 1

Обозначение характерных точек границ	Координаты, м				Метод определения координат	Формулы, примененные для расчета средней квадратической погрешности определения координат характерных точек границ (Mt), с подставленными в такие формулы значениями и итоговые (вычисленные) значения Mt, м	Описание закрепления точки
	содержатся в Едином государственном реестре недвижимости		определены в результате выполнения комплексных кадастровых работ				
	X	Y	X	Y			
1	2	3	4	5	6	7	8
9480	94,13	73,13	—	—	Метод спутниковых геодезических измерений (определений)	0,10	—
9481	114,10	76,32	—	—			
9482	157,36	76,73	—	—			
9483	157,95	98,52	—	—			
9484	114,51	97,83	—	—			
9485	103,75	96,50	—	—			
9486	95,38	95,05	—	—			
9487	90,63	92,77	—	—			
н9488У	—	—	348 186,92	1 304 793,41		√(0,08^2 + 0,06^2) = 0,10	
н9489У	—	—	348 175,30	1 304 789,82			
н9490У	—	—	348 169,17	1 304 785,96			
н9491У	—	—	348 177,23	1 304 765,77			

1	2	3	4	5	6	7	8
н9492У	—	—	348 178,72	1 304 766,27	Метод спутниковых геодезических измерений (определений)	√(0,08^2 + 0,06^2) = 0,10	—
н9493У	—	—	348 192,63	1 304 772,48			
н9494У	—	—	348 197,86	1 304 773,50			
н9495У	—	—	348 207,68	1 304 775,11			
н9496У	—	—	348 236,21	1 304 780,69			
н9497У	—	—	348 238,97	1 304 781,24			
н53673 У	—	—	348 238,88	1 304 781,91			
н53674 У	—	—	348 237,86	1 304 788,25			
н9498У	—	—	348 235,45	1 304 803,12			
н9499У	—	—	348 198,49	1 304 795,72			
н9500У	—	—	348 195,59	1 304 795,49			
н9501У	—	—	348 196,25	1 304 792,30			
н9502У	—	—	348 191,41	1 304 790,65			
н9503У	—	—	348 190,40	1 304 792,07			
9480	94,13	73,13	—	—		0,10	

2. Сведения о частях границ уточняемого земельного участка с кадастровым номером 68:30:0002025:5 :

Обозначение части границ		Горизонтальное проложение (S), м	Описание прохождения части границ	Сведения о согласовании местоположения границ (согласовано/спорное)
от т.	до т.			
1	2	3	4	5
н9488У	н9489У	12,16	—	согласовано

1	2	3	4	5
н9489У	н9490У	7,24	—	согласовано
н9490У	н9491У	21,74		
н9491У	н9492У	1,57		
н9492У	н9493У	15,23		
н9493У	н9494У	5,33		
н9494У	н9495У	9,95		
н9495У	н9496У	29,07		
н9496У	н9497У	2,81		
н9497У	н53673У	0,68		
н53673У	н53674У	6,42		
н53674У	н9498У	15,06		
н9498У	н9499У	37,69		
н9499У	н9500У	2,91		
н9500У	н9501У	3,26		
н9501У	н9502У	5,11		
н9502У	н9503У	1,74		
н9503У	н9488У	3,73		

3. Сведения о характеристиках уточняемого земельного участка с кадастровым номером 68:30:0002025:5 :

№ п/п	Наименование характеристики	Значение характеристики
1	2	3
1.	Адрес земельного участка	—
1.1.	Сведения о местоположении земельного участка (при отсутствии адреса) в структурированном в соответствии с федеральной информационной адресной системой виде	—
1.2.	Дополнительные сведения о местоположении земельного участка	—
2.	Площадь земельного участка ± величина погрешности определения (вычисления) площади (Р ± ΔР), м²	1 443 ± 13,00
3.	Формула, примененная для вычисления предельной погрешности определения площади земельного участка, с подставленными значениями и итоговые (вычисленные) значения	3,5*0,10*√(1 443) = 13
4.	Площадь земельного участка согласно сведениям Единого государственного реестра недвижимости (Ркад), м²	1 413,00

1	2	3
5.	Оценка расхождения Р и Ркад (Р - Ркад), м²	30
6.	Предельный минимальный и максимальный размеры земельного участка (Рмин и Рмакс), м²	Рмин = 200 Рмакс = 5 000
7.	Кадастровый или иной государственный учетный номер (инвентарный) здания, сооружения, объекта незавершенного строительства, расположенного на земельном участке	68:30:0002024:23; 68:30:0000000:609
8.	Вид (виды) разрешенного использования	—
8.1.	Дополнительные сведения об использовании земельного участка	—
9.	Сведения о земельных участках (землях общего пользования, территории общего пользования), посредством которых обеспечивается доступ	Земли общего пользования
10.	Иные сведения	На местности границы данного земельных участков существуют более 15 лет, его границы в ходе проведения ККР установлены по фактическому пользованию без захвата земель общего пользования, с учетом привязки к смежным земельным участкам, границы которых ранее были установлены в системе координат МСК-68

4. Пояснения к сведениям об уточняемом земельном участке с кадастровым номером 68:30:0002025:5 :

1.	—

1. Сведения о характерных точках границ уточняемого земельного участка с кадастровым номером 68:30:0002025:6 :

Система координат МСК-68, зона 1 Зона № 1

Обозначение характерных точек границ	Координаты, м				Метод определения координат	Формулы, примененные для расчета средней квадратической погрешности определения координат характерных точек границ (Mt), с подставленными в такие формулы значениями и итоговые (вычисленные) значения Mt, м	Описание закрепления точки
	содержатся в Едином государственном реестре недвижимости		определены в результате выполнения комплексных кадастровых работ				
	X	Y	X	Y			
1	2	3	4	5	6	7	8
9466	99,22	46,17	—	—	Метод спутниковых геодезических измерений (определений)	0,10	—
9467	122,69	46,35	—	—			
9468	120,83	95,69	—	—			

1	2	3	4	5	6	7	8
9469	99,56	105,01	—	—	Метод спутниковых геодезических измерений (определений)	0,10	—
9470	98,14	61,72	—	—			
н9471У	—	—	348 216,87	1 304 803,33		√(0,08^2 + 0,06^2) = 0,10	
н9472У	—	—	348 244,30	1 304 808,54			
н9473У	—	—	348 241,46	1 304 823,99			
н9474У	—	—	348 236,75	1 304 823,03			
н9475У	—	—	348 232,21	1 304 853,10			
н50932У	—	—	348 215,04	1 304 852,76			
н50931У	—	—	348 206,83	1 304 852,60			
н47168У	—	—	348 210,65	1 304 832,76			
н9478У	—	—	348 212,04	1 304 825,53			
н9479У	—	—	348 213,03	1 304 818,44			
9466	99,22	46,17	—	—		0,10	

2. Сведения о частях границ уточняемого земельного участка с кадастровым номером 68:30:0002025:6 :

Обозначение части границ		Горизонтальное проложение (S), м	Описание прохождения части границ	Сведения о согласовании местоположения границ (согласовано/спорное)
от т.	до т.			
1	2	3	4	5
н9471У	н9472У	27,92	—	согласовано
н9472У	н9473У	15,71		
н9473У	н9474У	4,81		
н9474У	н9475У	30,41		
н9475У	н50932У	17,17		

1	2	3	4	5
н50932У	н50931У	8,21	—	согласовано
н50931У	н47168У	20,20		
н47168У	н9478У	7,36		
н9478У	н9479У	7,16		
н9479У	н9471У	15,59		

3. Сведения о характеристиках уточняемого земельного участка с кадастровым номером 68:30:0002025:6 :

№ п/п	Наименование характеристики	Значение характеристики
1	2	3
1.	Адрес земельного участка	—
1.1.	Сведения о местоположении земельного участка (при отсутствии адреса) в структурированном в соответствии с федеральной информационной адресной системой виде	—
1.2.	Дополнительные сведения о местоположении земельного участка	—
2.	Площадь земельного участка ± величина погрешности определения (вычисления) площади (Р ± ΔР), м²	1 241 ± 12,00
3.	Формула, примененная для вычисления предельной погрешности определения площади земельного участка, с подставленными значениями и итоговые (вычисленные) значения	3,5*0,10*√(1 241) = 12
4.	Площадь земельного участка согласно сведениям Единого государственного реестра недвижимости (Ркад), м²	1 241,00
5.	Оценка расхождения Р и Ркад (Р - Ркад), м²	0
6.	Предельный минимальный и максимальный размеры земельного участка (Рмин и Рмакс), м²	Рмин = 200 Рмакс = 5 000
7.	Кадастровый или иной государственный учетный номер (инвентарный) здания, сооружения, объекта незавершенного строительства, расположенного на земельном участке	68:30:0002025:15
8.	Вид (виды) разрешенного использования	—
8.1.	Дополнительные сведения об использовании земельного участка	—
9.	Сведения о земельных участках (землях общего пользования, территории общего пользования), посредством которых обеспечивается доступ	Земли общего пользования

1	2	3
10.	Иные сведения	На местности границы данного земельных участков существуют более 15 лет, его границы в ходе проведения ККР установлены по фактическому пользованию без захвата земель общего пользования, с учетом привязки к смежным земельным участкам, границы которых ранее были установлены в системе координат МСК-68

4. Пояснения к сведениям об уточняемом земельном участке с кадастровым номером 68:30:0002025:6 :

1.	—

1. Сведения о характерных точках границ уточняемого земельного участка с кадастровым номером 68:30:0002025:8 :

Система координат МСК-68, зона 1 Зона № 1

Обозначение характерных точек границ	Координаты, м				Метод определения координат	Формулы, примененные для расчета средней квадратической погрешности определения координат характерных точек границ (Mt), с подставленными в такие формулы значениями и итоговые (вычисленные) значения Mt, м	Описание закрепления точки
	содержатся в Едином государственном реестре недвижимости		определены в результате выполнения комплексных кадастровых работ				
	X	Y	X	Y			
1	2	3	4	5	6	7	8
9436	348 183,72	1 304 826,85	—	—	Метод спутниковых геодезических измерений (определений)	0,10	—
9437	348 180,28	1 304 855,02	—	—			
9438	348 166,56	1 304 851,75	—	—			
9439	348 149,01	1 304 845,74	—	—			
9440	348 145,06	1 304 844,42	—	—			
9441	348 146,46	1 304 835,08	—	—			
9442	348 147,83	1 304 831,86	—	—			
9443	348 152,90	1 304 818,81	—	—			

1	2	3	4	5	6	7	8
9444	348 154,19	1 304 815,50	—	—	Метод спутниковых геодезических измерений (определений)	0,10	—
9445	348 166,86	1 304 819,81	—	—			
9446	348 173,36	1 304 822,67	—	—			
9447	348 177,74	1 304 824,28	—	—			
н9448У	—	—	348 183,95	1 304 826,06		√(0,08^2 + 0,06^2) = 0,10	
н9449У	—	—	348 180,51	1 304 854,23			
н9450У	—	—	348 167,89	1 304 851,07			
н9451У	—	—	348 149,24	1 304 844,95			
н9452У	—	—	348 145,29	1 304 843,63			
н9453У	—	—	348 146,59	1 304 834,07			
н9454У	—	—	348 147,70	1 304 830,68			
н9455У	—	—	348 152,80	1 304 817,83			
н9456У	—	—	348 154,02	1 304 814,56			
н9457У	—	—	348 167,09	1 304 819,02			
н9458У	—	—	348 177,97	1 304 823,49			
9436	348 183,72	1 304 826,85	—	—		0,10	

2. Сведения о частях границ уточняемого земельного участка с кадастровым номером 68:30:0002025:8 :

Обозначение части границ		Горизонтальное проложение (S), м	Описание прохождения части границ	Сведения о согласовании местоположения границ (согласовано/спорное)
от т.	до т.			

1	2	3	4	5
н9448У	н9449У	28,38	—	согласовано
н9449У	н9450У	13,01		
н9450У	н9451У	19,63		
н9451У	н9452У	4,16		
н9452У	н9453У	9,65		
н9453У	н9454У	3,57		
н9454У	н9455У	13,83		
н9455У	н9456У	3,49		
н9456У	н9457У	13,81		
н9457У	н9458У	11,76		
н9458У	н9448У	6,51		

3. Сведения о характеристиках уточняемого земельного участка с кадастровым номером 68:30:0002025:8 :

№ п/п	Наименование характеристики	Значение характеристики
1	2	3
1.	Адрес земельного участка	—
1.1.	Сведения о местоположении земельного участка (при отсутствии адреса) в структурированном в соответствии с федеральной информационной адресной системой виде	—
1.2.	Дополнительные сведения о местоположении земельного участка	—
2.	Площадь земельного участка ± величина погрешности определения (вычисления) площади (Р ± ΔР), м²	1 044 ± 11,00
3.	Формула, примененная для вычисления предельной погрешности определения площади земельного участка, с подставленными значениями и итоговые (вычисленные) значения	3,5*0,10*√(1 044) = 11
4.	Площадь земельного участка согласно сведениям Единого государственного реестра недвижимости (Ркад), м²	1 037,00
5.	Оценка расхождения Р и Ркад (Р - Ркад), м²	7
6.	Предельный минимальный и максимальный размеры земельного участка (Рмин и Рмакс), м²	Рмин = 200 Рмакс = 5 000
7.	Кадастровый или иной государственный учетный номер (инвентарный) здания, сооружения, объекта незавершенного строительства, расположенного на земельном участке	68:30:0002024:27; 68:30:0000000:609
8.	Вид (виды) разрешенного использования	—

1	2	3
8.1.	Дополнительные сведения об использовании земельного участка	—
9.	Сведения о земельных участках (землях общего пользования, территории общего пользования), посредством которых обеспечивается доступ	Земли общего пользования
10.	Иные сведения	На местности границы данного земельных участков существуют более 15 лет, его границы в ходе проведения ККР установлены по фактическому пользованию без захвата земель общего пользования, с учетом привязки к смежным земельным участкам, границы которых ранее были установлены в системе координат МСК-68

4. Пояснения к сведениям об уточняемом земельном участке с кадастровым номером 68:30:0002025:8 :

1.	—

1. Сведения о характерных точках границ уточняемого земельного участка с кадастровым номером 68:30:0002025:10 :

Система координат МСК-68, зона 1 Зона № 1

Обозначение характерных точек границ	Координаты, м				Метод определения координат	Формулы, примененные для расчета средней квадратической погрешности определения координат характерных точек границ (Mt), с подставленными в такие формулы значениями и итоговые (вычисленные) значения Mt, м	Описание закрепления точки
	содержатся в Едином государственном реестре недвижимости		определены в результате выполнения комплексных кадастровых работ				
	X	Y	X	Y			
1	2	3	4	5	6	7	8
н47171 У	—	—	348 124,98	1 304 909,86	Метод спутниковых геодезических измерений (определений)	√(0,08^2 + 0,06^2) = 0,10	—
н47172 У	—	—	348 125,16	1 304 906,90			
н47173 У	—	—	348 127,79	1 304 895,54			
н47174 У	—	—	348 133,31	1 304 876,80			
н19744 У	—	—	348 138,94	1 304 862,00			
н19743 У	—	—	348 155,75	1 304 867,52			

1	2	3	4	5	6	7	8
н19742 У	—	—	348 158,68	1 304 867,97	Метод спутниковых геодезических измерений (определений)	√(0,08^2 + 0,06^2) = 0,10	—
н19741 У	—	—	348 166,53	1 304 869,95			
47175	348 166,22	1 304 871,20	348 166,22	1 304 871,20			
47176	348 157,53	1 304 906,32	348 157,53	1 304 906,32			
47177	348 156,85	1 304 909,07	—	—		0,10	
47178	348 141,78	1 304 926,46	—	—			
47179	348 123,96	1 304 931,44	—	—			
47180	348 123,98	1 304 919,44	—	—			
47181	348 127,32	1 304 899,63	—	—			
47182	348 133,27	1 304 877,41	—	—			
47183	348 138,73	1 304 863,05	—	—			
47184	348 143,19	1 304 864,44	—	—			
н47185 У	—	—	348 142,57	1 304 928,85		√(0,08^2 + 0,06^2) = 0,10	
н47186 У	—	—	348 123,06	1 304 924,15			
н47171 У	—	—	348 124,98	1 304 909,86			

2. Сведения о частях границ уточняемого земельного участка с кадастровым номером 68:30:0002025:10 :

Обозначение части границ		Горизонтальное проложение (S), м	Описание прохождения части границ	Сведения о согласовании местоположения границ (согласовано/спорное)
от т.	до т.			
1	2	3	4	5
н47171У	н47172У	2,97	—	согласовано

1	2	3	4	5
н47172У	н47173У	11,66	—	согласовано
н47173У	н47174У	19,54		
н47174У	н19744У	15,83		
н19744У	н19743У	17,69		
н19743У	н19742У	2,96		
н19742У	н19741У	8,10		
н19741У	47175	1,29		
47175	47176	36,18		
47176	н47185У	27,04		
н47185У	н47186У	20,07		
н47186У	н47171У	14,42		

3. Сведения о характеристиках уточняемого земельного участка с кадастровым номером 68:30:0002025:10 :

№ п/п	Наименование характеристики	Значение характеристики
1	2	3
1.	Адрес земельного участка	—
1.1.	Сведения о местоположении земельного участка (при отсутствии адреса) в структурированном в соответствии с федеральной информационной адресной системой виде	—
1.2.	Дополнительные сведения о местоположении земельного участка	—
2.	Площадь земельного участка ± величина погрешности определения (вычисления) площади (Р ± ΔР), м²	1 815 ± 15,00
3.	Формула, примененная для вычисления предельной погрешности определения площади земельного участка, с подставленными значениями и итоговые (вычисленные) значения	3,5*0,10*√(1 815) = 15
4.	Площадь земельного участка согласно сведениям Единого государственного реестра недвижимости (Ркад), м²	1 792,00
5.	Оценка расхождения Р и Ркад (Р - Ркад), м²	23
6.	Предельный минимальный и максимальный размеры земельного участка (Рмин и Рмакс), м²	Рмин = 200 Рмакс = 5 000
7.	Кадастровый или иной государственный учетный номер (инвентарный) здания, сооружения, объекта незавершенного строительства, расположенного на земельном участке	—
8.	Вид (виды) разрешенного использования	—

1	2	3
8.1.	Дополнительные сведения об использовании земельного участка	—
9.	Сведения о земельных участках (землях общего пользования, территории общего пользования), посредством которых обеспечивается доступ	Земли общего пользования
10.	Иные сведения	На местности границы данного земельных участков существуют более 15 лет, его границы в ходе проведения ККР установлены по фактическому пользованию без захвата земель общего пользования, с учетом привязки к смежным земельным участкам, границы которых ранее были установлены в системе координат МСК-68

4. Пояснения к сведениям об уточняемом земельном участке с кадастровым номером 68:30:0002025:10 :

1.	—

1. Сведения о характерных точках границ уточняемого земельного участка с кадастровым номером 68:30:0002025:12 :

Система координат МСК-68, зона 1 Зона № 1

Обозначение характерных точек границ	Координаты, м				Метод определения координат	Формулы, примененные для расчета средней квадратической погрешности определения координат характерных точек границ (Mt), с подставленными в такие формулы значениями и итоговые (вычисленные) значения Mt, м	Описание закрепления точки
	содержатся в Едином государственном реестре недвижимости		определены в результате выполнения комплексных кадастровых работ				
	X	Y	X	Y			
1	2	3	4	5	6	7	8
1							
н9520У	—	—	348 243,57	1 304 727,63	Метод спутниковых геодезических измерений (определений)	√(0,08^2 + 0,06^2) = 0,10	—
н9519У	—	—	348 227,09	1 304 722,79			
н9518У	—	—	348 220,14	1 304 719,35			
н19714 У	—	—	348 213,83	1 304 718,99			
н19715 У	—	—	348 203,89	1 304 714,98			
19716	348 209,71	1 304 702,03	348 209,71	1 304 702,03			

1	2	3	4	5	6	7	8
19717	348 212,94	1 304 703,24	348 212,94	1 304 703,24	Метод спутниковых геодезических измерений (определений)	√(0,08^2 + 0,06^2) = 0,10	—
19718	348 214,91	1 304 698,32	348 214,91	1 304 698,32			
19719	348 216,51	1 304 695,27	348 216,51	1 304 695,27			
19720	348 227,22	1 304 700,95	348 227,22	1 304 700,95			
19721	348 247,88	1 304 711,71	348 247,88	1 304 711,71			
9515	348 241,76	1 304 728,93	—	—		0,10	
9514	348 221,45	1 304 721,02	—	—			
9513	348 218,56	1 304 719,71	—	—			
9512	348 213,83	1 304 718,99	—	—		√(0,08^2 + 0,06^2) = 0,10	
9511	348 203,89	1 304 714,98	—	—			
н19722 У	—	—	348 249,48	1 304 712,59			
н9520У	—	—	348 243,57	1 304 727,63			
2							
19723	348 354,74	1 304 796,25	348 354,74	1 304 796,25	Метод спутниковых геодезических измерений (определений)	√(0,08^2 + 0,06^2) = 0,10	—
19724	348 353,64	1 304 802,35	348 353,64	1 304 802,35			
19725	348 245,37	1 304 782,95	348 245,37	1 304 782,95			
19726	348 246,46	1 304 776,85	348 246,46	1 304 776,85			
н19727 У	—	—	348 271,96	1 304 781,42			

1	2	3	4	5	6	7	8
19728	348 320,51	1 304 790,12	348 320,51	1 304 790,12	Метод спутниковых геодезических измерений (определений)	√(0,08^2 + 0,06^2) = 0,10	—
19723	348 354,74	1 304 796,25	348 354,74	1 304 796,25			

2. Сведения о частях границ уточняемого земельного участка с кадастровым номером 68:30:0002025:12 :

Обозначение части границ		Горизонтальное проложение (S), м	Описание прохождения части границ	Сведения о согласовании местоположения границ (согласовано/спорное)
от т.	до т.			
1	2	3	4	5
1				
н9520У	н9519У	17,18	—	согласовано
н9519У	н9518У	7,75		
н9518У	н19714У	6,32		
н19714У	н19715У	10,72		
н19715У	19716	14,20		
19716	19717	3,45		
19717	19718	5,30		
19718	19719	3,44		
19719	19720	12,12		
19720	19721	23,29		
19721	н19722У	1,83		
н19722У	н9520У	16,16		
2				
19723	19724	6,20	—	согласовано
19724	19725	109,99		
19725	19726	6,20		
19726	н19727У	25,91		
н19727У	19728	49,32		
19728	19723	34,77		

3. Сведения о характеристиках уточняемого земельного участка с кадастровым номером 68:30:0002025:12 :

№ п/п	Наименование характеристики	Значение характеристики
1	2	3

1	2	3
1.	Адрес земельного участка	—
1.1.	Сведения о местоположении земельного участка (при отсутствии адреса) в структурированном в соответствии с федеральной информационной адресной системой виде	—
1.2.	Дополнительные сведения о местоположении земельного участка	—
2.	Площадь земельного участка ± величина погрешности определения (вычисления) площади (Р ± ΔР), м²	1 468 ± 19,00, (1) 786,15 ± 9,81, (2) 681,56 ± 9,14
3.	Формула, примененная для вычисления предельной погрешности определения площади земельного участка, с подставленными значениями и итоговые (вычисленные) значения	9,81 + 9,14 = 19
4.	Площадь земельного участка согласно сведениям Единого государственного реестра недвижимости (Ркад), м²	1 468,00
5.	Оценка расхождения Р и Ркад (Р - Ркад), м²	0
6.	Предельный минимальный и максимальный размеры земельного участка (Рмин и Рмакс), м²	Рмин = 200 Рмакс = 5 000
7.	Кадастровый или иной государственный учетный номер (инвентарный) здания, сооружения, объекта незавершенного строительства, расположенного на земельном участке	68:30:0002025:18
8.	Вид (виды) разрешенного использования	—
8.1.	Дополнительные сведения об использовании земельного участка	—
9.	Сведения о земельных участках (землях общего пользования, территории общего пользования), посредством которых обеспечивается доступ	—
10.	Иные сведения	На местности границы данного земельных участков существуют более 15 лет, его границы в ходе проведения ККР установлены по фактическому пользованию без захвата земель общего пользования, с учетом привязки к смежным земельным участкам, границы которых ранее были установлены в системе координат МСК-68
4. Пояснения к сведениям об уточняемом земельном участке с кадастровым номером		68:30:0002025:12 :
1.	—	

Описание местоположения здания, сооружения, объекта незавершенного строительства на земельном участке

1. Сведения о характерных точках контура объекта недвижимости с кадастровым номером 68:30:0002024:23 :

Система координат МСК-68, зона 1 Зона № 1

Обозначение характерных точек границ	Содержатся в Едином государственном реестре недвижимости			Определены в ходе выполнения комплексных кадастровых работ			Метод определения координат	Формулы, примененные для расчета средней квадратической погрешности определения координат характерных точек (Mt), м, с подставленными в такие формулы значениями и итоговые (вычисленные) значения Mt, м
	координаты, м		Радиус, м	координаты, м		Радиус, м		
	X	Y	R	X	Y	R		
1	2	3	4	5	6	7	8	9
н10405 О	—	—	—	348 194,41	1 304 780,93	—	Метод спутниковых геодезических измерений (определений)	√(0,08^2 + 0,06^2) = 0,10
н10406 О	—	—	—	348 193,38	1 304 784,21	—		
н10407 О	—	—	—	348 194,63	1 304 784,60	—		
н10408 О	—	—	—	348 193,36	1 304 788,64	—		
н10409 О	—	—	—	348 192,10	1 304 788,25	—		
н10410 О	—	—	—	348 191,38	1 304 790,54	—		
н10411 О	—	—	—	348 182,89	1 304 787,87	—		
н10412 О	—	—	—	348 180,40	1 304 787,08	—		
н10413 О	—	—	—	348 181,27	1 304 784,34	—		
н10414 О	—	—	—	348 183,85	1 304 785,16	—		
н10415 О	—	—	—	348 186,01	1 304 778,28	—		
н10405 О	—	—	—	348 194,41	1 304 780,93	—		

2. Сведения о характеристиках объекта недвижимости с кадастровым номером 68:30:0002024:23 :

№ п/п	Наименование характеристики	Значение характеристики
1	2	3
1.	Вид объекта недвижимости	Здание
2.	Ранее присвоенный государственный учетный номер (инвентарный) здания, сооружения, объекта незавершенного строительства	—
3.	Кадастровый номер земельного участка (земельных участков), в границах которого (которых) расположены здание, сооружение, объект незавершенного строительства	68:30:0002025:5
4.	Уникальный учетный номер кадастрового квартала, в границах которого расположены здание, сооружение, объект незавершенного строительства	68:30:0002025
5.	Адрес здания, сооружения, объекта незавершенного строительства	—
5.1.	Сведения о местоположении здания, сооружения, объекта незавершенного строительства (при отсутствии адреса) в структурированном в соответствии с федеральной информационной адресной системой виде	—
5.2.	Дополнительные сведения о местоположении	—
6.	Иные сведения	—

3. Пояснения к сведениям об объекте недвижимости с кадастровым номером 68:30:0002024:23 :

1.	—

1. Сведения о характерных точках контура объекта недвижимости с кадастровым номером 68:30:0002025:14 :

Система координат МСК-68, зона 1 Зона № 1

Обозначение характерных точек границ	Содержатся в Едином государственном реестре недвижимости			Определены в ходе выполнения комплексных кадастровых работ			Метод определения координат	Формулы, примененные для расчета средней квадратической погрешности определения координат характерных точек (Mt), м, с подставленными в такие формулы значениями и итоговые (вычисленные) значения Mt, м
	координаты, м		Радиус, м	координаты, м		Радиус, м		
	X	Y	R	X	Y	R		
1	2	3	4	5	6	7	8	9
н8801О	—	—	—	348 196,25	1 304 749,26	—	Метод спутниковых геодезических измерений (определений)	√(0,08^2 + 0,06^2) = 0,10

1	2	3	4	5	6	7	8	9
н8802О	—	—	—	348 194,11	1 304 755,55	—	Метод спутниковых геодезических измерений (определений)	√(0,08^2 + 0,06^2) = 0,10
н8803О	—	—	—	348 196,04	1 304 756,21	—		
н8804О	—	—	—	348 195,10	1 304 758,97	—		
н8805О	—	—	—	348 188,75	1 304 756,81	—		
н8806О	—	—	—	348 191,83	1 304 747,75	—		
н8801О	—	—	—	348 196,25	1 304 749,26	—		

2. Сведения о характеристиках объекта недвижимости с кадастровым номером 68:30:0002025:14 :

№ п/п	Наименование характеристики	Значение характеристики
1	2	3
1.	Вид объекта недвижимости	Здание
2.	Ранее присвоенный государственный учетный номер (инвентарный) здания, сооружения, объекта незавершенного строительства	—
3.	Кадастровый номер земельного участка (земельных участков), в границах которого (которых) расположены здание, сооружение, объект незавершенного строительства	68:30:0002025:4
4.	Уникальный учетный номер кадастрового квартала, в границах которого расположены здание, сооружение, объект незавершенного строительства	68:30:0002025
5.	Адрес здания, сооружения, объекта незавершенного строительства	—
5.1.	Сведения о местоположении здания, сооружения, объекта незавершенного строительства (при отсутствии адреса) в структурированном в соответствии с федеральной информационной адресной системой виде	—
5.2.	Дополнительные сведения о местоположении	—
6.	Иные сведения	—

3. Пояснения к сведениям об объекте недвижимости с кадастровым номером 68:30:0002025:14 :

1.	—

1. Сведения о характерных точках контура объекта недвижимости с кадастровым номером 68:30:0002025:17 :

Система координат МСК-68, зона 1 Зона № 1

Обозначение характерных точек границ	Содержатся в Едином государственном реестре недвижимости			Определены в ходе выполнения комплексных кадастровых работ			Метод определения координат	Формулы, примененные для расчета средней квадратической погрешности определения координат характерных точек (Mt), м, с подставленными в такие формулы значениями и итоговые (вычисленные) значения Mt, м
	координаты, м		Радиус, м	координаты, м		Радиус, м		
	X	Y	R	X	Y	R		
1	2	3	4	5	6	7	8	9
н8813О	—	—	—	348 149,18	1 304 862,13	—	Метод спутниковых геодезических измерений (определений)	√(0,08^2 + 0,06^2) = 0,10
н8814О	—	—	—	348 144,21	1 304 860,69	—		
н8815О	—	—	—	348 147,50	1 304 849,38	—		
н8816О	—	—	—	348 154,13	1 304 851,31	—		
н8817О	—	—	—	348 152,45	1 304 857,07	—		
н8818О	—	—	—	348 150,79	1 304 856,59	—		
н8813О	—	—	—	348 149,18	1 304 862,13	—		

2. Сведения о характеристиках объекта недвижимости с кадастровым номером 68:30:0002025:17 :

№ п/п	Наименование характеристики	Значение характеристики
1	2	3
1.	Вид объекта недвижимости	Здание
2.	Ранее присвоенный государственный учетный номер (инвентарный) здания, сооружения, объекта незавершенного строительства	—
3.	Кадастровый номер земельного участка (земельных участков), в границах которого (которых) расположены здание, сооружение, объект незавершенного строительства	68:30:0002025:1

1	2	3
4.	Уникальный учетный номер кадастрового квартала, в границах которого расположены здание, сооружение, объект незавершенного строительства	68:30:0002025
5.	Адрес здания, сооружения, объекта незавершенного строительства	—
5.1.	Сведения о местоположении здания, сооружения, объекта незавершенного строительства (при отсутствии адреса) в структурированном в соответствии с федеральной информационной адресной системой виде	—
5.2.	Дополнительные сведения о местоположении	—
6.	Иные сведения	—

3. Пояснения к сведениям об объекте недвижимости с кадастровым номером 68:30:0002025:17 :

1.	—

1. Сведения о характерных точках контура объекта недвижимости с кадастровым номером 68:30:0002025:18 :

Система координат МСК-68, зона 1 Зона № 1

Обозначение характерных точек границ	Содержатся в Едином государственном реестре недвижимости			Определены в ходе выполнения комплексных кадастровых работ			Метод определения координат	Формулы, примененные для расчета средней квадратической погрешности определения координат характерных точек (Mt), м, с подставленными в такие формулы значениями и итоговые (вычисленные) значения Mt, м
	координаты, м		Радиус, м	координаты, м		Радиус, м		
	X	Y	R	X	Y	R		
1	2	3	4	5	6	7	8	9
н8819О	—	—	—	348 219,32	1 304 706,87	—	Метод спутниковых геодезических измерений (определений)	√(0,08^2 + 0,06^2) = 0,10
н8820О	—	—	—	348 215,06	1 304 716,08	—		
н8821О	—	—	—	348 209,18	1 304 713,35	—		
н8822О	—	—	—	348 213,43	1 304 704,15	—		
н8819О	—	—	—	348 219,32	1 304 706,87	—		

2. Сведения о характеристиках объекта недвижимости с кадастровым номером 68:30:0002025:18 :

№ п/п	Наименование характеристики	Значение характеристики
1	2	3
1.	Вид объекта недвижимости	Здание
2.	Ранее присвоенный государственный учетный номер (инвентарный) здания, сооружения, объекта незавершенного строительства	—
3.	Кадастровый номер земельного участка (земельных участков), в границах которого (которых) расположены здание, сооружение, объект незавершенного строительства	68:30:0002025:12
4.	Уникальный учетный номер кадастрового квартала, в границах которого расположены здание, сооружение, объект незавершенного строительства	68:30:0002025
5.	Адрес здания, сооружения, объекта незавершенного строительства	—
5.1.	Сведения о местоположении здания, сооружения, объекта незавершенного строительства (при отсутствии адреса) в структурированном в соответствии с федеральной информационной адресной системой виде	—
5.2.	Дополнительные сведения о местоположении	—
6.	Иные сведения	—

3. Пояснения к сведениям об объекте недвижимости с кадастровым номером 68:30:0002025:18 :

1.	—

1. Сведения о характерных точках контура объекта недвижимости с кадастровым номером 68:30:0002025:19 :

Система координат МСК-68, зона 1 Зона № 1

Обозначение характерных точек границ	Содержатся в Едином государственном реестре недвижимости			Определены в ходе выполнения комплексных кадастровых работ			Метод определения координат	Формулы, примененные для расчета средней квадратической погрешности определения координат характерных точек (Mt), м, с подставленными в такие формулы значениями и итоговые (вычисленные) значения Mt, м
	координаты, м		Радиус, м	координаты, м		Радиус, м		
	X	Y	R	X	Y	R		
1	2	3	4	5	6	7	8	9
н8823О	—	—	—	348 213,21	1 304 722,97	—	Метод спутниковых геодезических измерений (определений)	√(0,08^2 + 0,06^2) = 0,10

1	2	3	4	5	6	7	8	9
н8824О	—	—	—	348 209,53	1 304 733,72	—	Метод спутниковых геодезических измерений (определений)	√(0,08^2 + 0,06^2) = 0,10
н8825О	—	—	—	348 202,58	1 304 731,35	—		
н8826О	—	—	—	348 206,26	1 304 720,60	—		
н8823О	—	—	—	348 213,21	1 304 722,97	—		

2. Сведения о характеристиках объекта недвижимости с кадастровым номером 68:30:0002025:19 :

№ п/п	Наименование характеристики	Значение характеристики
1	2	3
1.	Вид объекта недвижимости	Здание
2.	Ранее присвоенный государственный учетный номер (инвентарный) здания, сооружения, объекта незавершенного строительства	—
3.	Кадастровый номер земельного участка (земельных участков), в границах которого (которых) расположены здание, сооружение, объект незавершенного строительства	68:30:0002025:3
4.	Уникальный учетный номер кадастрового квартала, в границах которого расположены здание, сооружение, объект незавершенного строительства	68:30:0002025
5.	Адрес здания, сооружения, объекта незавершенного строительства	—
5.1.	Сведения о местоположении здания, сооружения, объекта незавершенного строительства (при отсутствии адреса) в структурированном в соответствии с федеральной информационной адресной системой виде	—
5.2.	Дополнительные сведения о местоположении	—
6.	Иные сведения	—

3. Пояснения к сведениям об объекте недвижимости с кадастровым номером 68:30:0002025:19 :

1.	—

Сведения о зданиях, сооружениях, объектах незавершенного строительства, необходимые для исправления реестровых ошибок в сведениях об описании их местоположения

1. Сведения о характерных точках контура здания

вид объекта недвижимости (здание, сооружение, объект незавершенного строительства)

с кадастровым номером 68:30:0002024:24 :

Система координат МСК-68, зона 1 Зона № 1

Обозначение характерных точек границ	Содержатся в Едином государственном реестре недвижимости			Определены в ходе выполнения комплексных кадастровых работ			Метод определения координат	Формулы, примененные для расчета средней квадратической погрешности определения координат характерных точек (Mt), м, с подставленными в такие формулы значениями и итоговые (вычисленные) значения Mt, м
	координаты, м		Радиус, м	координаты, м		Радиус, м		
	X	Y	R	X	Y	R		
1	2	3	4	5	6	7	8	9
47939	348 209,30	1 304 806,27	—	—	—	—	—	—
47940	348 208,04	1 304 815,34	—	—	—	—		
47941	348 204,23	1 304 814,81	—	—	—	—		
47942	348 205,49	1 304 805,75	—	—	—	—		
н8787О	—	—	—	348 209,50	1 304 805,28	—	Метод спутниковых геодезических измерений (определений)	√(0,08^2 + 0,06^2) = 0,10
н8788О	—	—	—	348 208,24	1 304 814,35	—		
н8789О	—	—	—	348 204,43	1 304 813,82	—		
н8790О	—	—	—	348 205,69	1 304 804,76	—		
н8787О	—	—	—	348 209,50	1 304 805,28	—		

2. Иные сведения об объекте недвижимости с кадастровым номером 68:30:0002024:24 :

1.	—

3. Пояснения к сведениям об объекте недвижимости с кадастровым номером 68:30:0002024:24 :

1.	—

1. Сведения о характерных точках контура здания

вид объекта недвижимости (здание, сооружение, объект незавершенного строительства)

с кадастровым номером 68:30:0002024:27 :

Система координат МСК-68, зона 1 Зона № 1

Обозначение характерных точек границ	Содержатся в Едином государственном реестре недвижимости			Определены в ходе выполнения комплексных кадастровых работ			Метод определения координат	Формулы, примененные для расчета средней квадратической погрешности определения координат характерных точек (Mt), м, с подставленными в такие формулы значениями и итоговые (вычисленные) значения Mt, м
	координаты, м		Радиус, м	координаты, м		Радиус, м		
	X	Y	R	X	Y	R		
1	2	3	4	5	6	7	8	9
47943	348 165,49	1 304 823,67	—	—	—	—	—	—
47944	348 160,85	1 304 836,73	—	—	—	—		
47945	348 158,38	1 304 835,85	—	—	—	—		
47946	348 157,64	1 304 837,92	—	—	—	—		
47947	348 154,82	1 304 836,91	—	—	—	—		
47948	348 155,55	1 304 834,85	—	—	—	—		
47949	348 151,67	1 304 833,47	—	—	—	—		
47950	348 153,58	1 304 828,11	—	—	—	—		
47951	348 155,93	1 304 828,94	—	—	—	—		
47952	348 158,66	1 304 821,25	—	—	—	—		
н8791О	—	—	—	348 165,52	1 304 822,79	—	Метод спутниковых геодезических измерений (определений)	√(0,08^2 + 0,06^2) = 0,10
н8792О	—	—	—	348 160,88	1 304 835,85	—		
н8793О	—	—	—	348 158,41	1 304 834,97	—		
н8794О	—	—	—	348 157,67	1 304 837,04	—		
н8795О	—	—	—	348 154,85	1 304 836,03	—		
н8796О	—	—	—	348 155,58	1 304 833,97	—		
н8797О	—	—	—	348 151,70	1 304 832,59	—		

1	2	3	4	5	6	7	8	9
н8798О	—	—	—	348 153,61	1 304 827,23	—	Метод спутниковых геодезических измерений (определений)	√(0,08^2 + 0,06^2) = 0,10
н8799О	—	—	—	348 155,96	1 304 828,06	—		
н8800О	—	—	—	348 158,69	1 304 820,37	—		
н8791О	—	—	—	348 165,52	1 304 822,79	—		

2. Иные сведения об объекте недвижимости с кадастровым номером 68:30:0002024:27 :

1.	—

3. Пояснения к сведениям об объекте недвижимости с кадастровым номером 68:30:0002024:27 :

1.	—

1. Сведения о характерных точках контура здания

вид объекта недвижимости (здание, сооружение, объект незавершенного строительства)

с кадастровым номером 68:30:0002025:15 :

Система координат МСК-68, зона 1 Зона № 1

Обозначение характерных точек границ	Содержатся в Едином государственном реестре недвижимости			Определены в ходе выполнения комплексных кадастровых работ			Метод определения координат	Формулы, примененные для расчета средней квадратической погрешности определения координат характерных точек (Mt), м, с подставленными в такие формулы значениями и итоговые (вычисленные) значения Mt, м
	координаты, м		Радиус, м	координаты, м		Радиус, м		
	X	Y	R	X	Y	R		
1	2	3	4	5	6	7	8	9
47953	348 227,33	1 304 807,81	—	—	—	—	—	—
47954	348 226,61	1 304 812,44	—	—	—	—		
47955	348 227,91	1 304 812,65	—	—	—	—		
47956	348 227,00	1 304 818,53	—	—	—	—		
47957	348 223,21	1 304 817,94	—	—	—	—		
47958	348 223,18	1 304 818,15	—	—	—	—		
47959	348 218,44	1 304 817,41	—	—	—	—		
47960	348 220,10	1 304 806,69	—	—	—	—		
н8807О	—	—	—	348 228,19	1 304 806,42	—	Метод спутниковых геодезических измерений (определений)	√(0,08^2 + 0,06^2) = 0,10

1	2	3	4	5	6	7	8	9
н8808О	—	—	—	348 227,47	1 304 811,05	—	Метод спутниковых геодезических измерений (определений)	√(0,08^2 + 0,06^2) = 0,10
н8809О	—	—	—	348 228,77	1 304 811,26	—		
н8810О	—	—	—	348 227,86	1 304 817,14	—		
н8811О	—	—	—	348 219,30	1 304 816,02	—		
н8812О	—	—	—	348 220,96	1 304 805,30	—		
н8807О	—	—	—	348 228,19	1 304 806,42	—		
2. Иные сведения об объекте недвижимости с кадастровым номером							68:30:0002025:15 :	
1.	—							
3. Пояснения к сведениям об объекте недвижимости с кадастровым номером							68:30:0002025:15 :	
1.	—							

Схема границ земельных участков

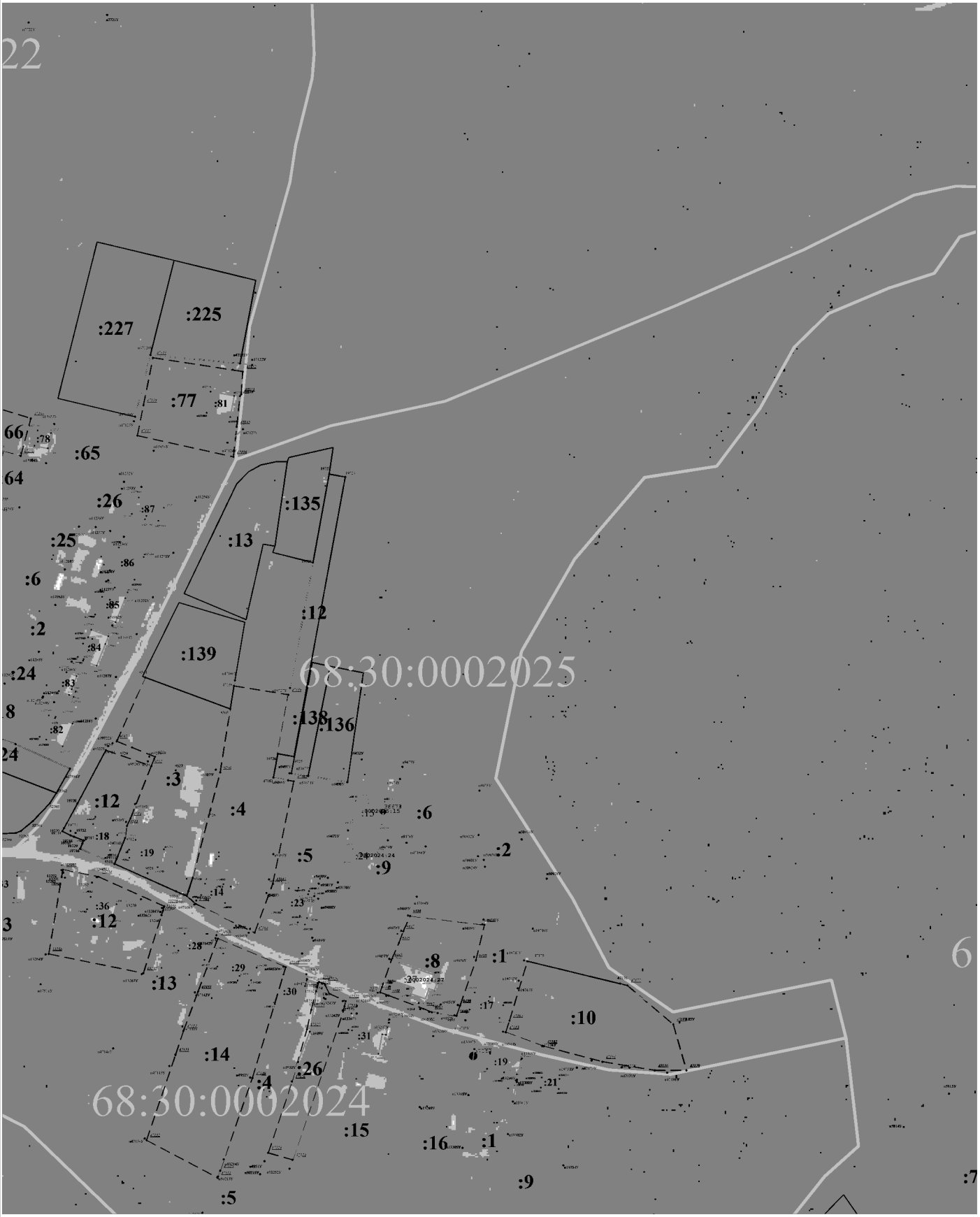

Масштаб 1:2 000

ПРИЛОЖЕНИЕ № 26
УТВЕРЖДЕНА
приказом министерства
имущественных отношений и
государственного заказа
Тамбовской области
от 18.09.2025 № 709

Карта-план территории
кадастрового квартала 68:30:0002026

КАРТА-ПЛАН ТЕРРИТОРИИ

Пояснительная записка

1. Сведения о территории выполнения комплексных кадастровых работ:

68:30:0002026

(наименование субъекта Российской Федерации, муниципального образования, населенного пункта, уникальные учетные номера кадастровых кварталов, иные сведения, позволяющие определить местоположение территории, на которой выполняются комплексные кадастровые работы, например, наименование садоводческого или огороднического некоммерческого товарищества, гаражного кооператива, элемента планировочной структуры)

2. Основания выполнения комплексных кадастровых работ:

Наименование, дата и номер документа, на основании которого выполняются комплексные кадастровые работы:

Государственный контракт № 0164200001925000183-725790-157788 от 17 марта 2025 г., выдан Министерство имущественных отношений и государственного заказа Тамбовской области

3. Дата подготовки карты-плана территории: *16 сентября 2025 г.*

4. Сведения о заказчике(ах) комплексных кадастровых работ:

В отношении юридического лица, органа местного самоуправления муниципального района, муниципального округа или городского округа либо уполномоченного исполнительного органа государственной власти субъекта Российской Федерации:

полное или сокращенное (в случае, если имеется) наименование: *Министерство имущественных отношений и государственного заказа Тамбовской области*

основной государственный регистрационный номер: *1066829046844*

идентификационный номер налогоплательщика: *6831000240*

В отношении физического лица или представителя физических или юридических лиц:

фамилия, имя. отчество (последнее - при наличии): –

страховой номер индивидуального лицевого счета в системе обязательного пенсионного страхования Российской Федерации (СНИЛС): –

Наименование и реквизиты документа, подтверждающие полномочия представителя заказчика(ов) комплексных кадастровых работ:

–

Адрес электронной почты (для направления уведомления о результатах внесения сведений в Единый государственный реестр недвижимости):

–

5. Сведения об исполнителе комплексных кадастровых работ:

Полное или сокращенное (в случае, если имеется) наименование и адрес юридического лица, с которым заключен государственный или муниципальный контракт либо договор подряда на выполнение комплексных кадастровых работ:

–

Фамилия, имя. отчество кадастрового инженера (последнее - при наличии): *Чиркин Евгений Александрович*

и основной государственный регистрационный номер кадастрового инженера индивидуального предпринимателя (ОГРНИП): *318344300021161*

Страховой номер индивидуального лицевого счета в системе обязательного пенсионного страхования Российской Федерации (СНИЛС) кадастрового инженера: *152-892-276-89*

Уникальный реестровый номер кадастрового инженера в реестре саморегулируемой организации кадастровых инженеров и дата внесения сведений о физическом лице в такой реестр: *НП001325, 30 мая 2016 г.*

Полное или (в случае, если имеется) сокращенное наименование саморегулируемой организации кадастровых инженеров, членом которой является кадастровый инженер:

Кадастровые инженеры юга

Контактный телефон: *+79275392962*

Почтовый адрес и адрес электронной почты, по которым осуществляется связь с кадастровым инженером:

гор. Волгоград, ул. им. Маршала Василевского, д. 4, кв. 18, ewgeniychirkin@mail.ru

6. Перечень документов, использованных при подготовке карты-плана территории:

№ п/п	Реквизиты документа				
	Вид	Дата	Номер	Наименование	Иные сведения
1	2	3	4	5	6
1	Кадастровый план территории, выдан: Филиал публично-правовой компании "Роскадастр" по Тамбовской области	18 марта 2025 г.	КУВИ-001/2025-70643823	Кадастровый план территории	—
2	Материалы картографо-геодезического фонда, выдан: ППК Роскадастр	7 апреля 2025 г.	170-8700/2025-В	Выписка о пунктах государственной геодезической сети, государственной нивелирной сети и государственной гравиметрической сети	—
3	Материалы картографо-геодезического фонда, выдан: ППК "Роскадастр	21 марта 2025 г.	171-7472/2025-В	Сведения ЕЭКО	Масштаб: 1:2000 Дата создания: 31 июля 2022 г.
4	Иной документ, содержащий описание объекта, выдан: ППК "Роскадастр"	6 апреля 2023 г.	50-0074/23	Письмо о рассмотрении обращений (о включении в ФФПД технического отчета "Создание сети дифференциальных станций"	—

7. Пояснения к карте-плану территории:

Пояснительная записка
Настоящая карта-план территории разработана в результате проведения комплексных кадастровых работ на территории кадастрового кварталаn 68:30:0002026 (территория г. Уварово Тамбовской области) Карта-план территории кадастрового квартала 68:30:0002026 утверждена Постановлением об утверждении карта-планов территорий, подготовленных в результате выполнения комплексных кадастровых работ в границах кадастрового квартала. Неотъемлемой частью КПТР является: - акт согласования границ земельных участков, который включен в состав Приложения. Согласно данного акта, границы всех земельных участков являются согласованными; - заключение согласительной комиссии; - протокол заседания согласительной комиссии по вопросу согласования местоположения границ земельных участков В результате выполнения комплексных кадастровых работ: 1) обеспечивается уточнение границ 7 земельных участков; 2) исправляются границы 27 земельных участков; 3) осуществляется уточнение местоположения на земельных участках границ 31 объекта капитального строительства. В ходе выполнения кадастровых работ проведен анализ материалов, согласно сведений ЕГРН, представленных в виде кадастровых планов территорий и выписок из ЕГРН в отношении земельных участков и объектов капитального строительства, картографические материалы и материалы из фонда данных, полученных в результате проведения землеустройства, действующие правила землепользования и застройки. утвержденные применительно к данной территории работ. Земельные участки, в отношении которых проводятся комплексные кадастровые работы, расположены в границах г. Уварово , в градостроительной зоне "Зона малоэтажной жилой застройки" (Ж1), для которой для участков с ВРИ - для ведения личного подсобного хозяйства и ведение огородничества установлены предельные минимальные (200 кв.м.) и максимальные (5000 кв.м.) размеры земельных участков, для участков с ВРИ - садоводство установлены предельные минимальные (200 кв.м.) и максимальные (1500 кв.м.) размеры земельных участков. Правила землепользования и застройки утверждены Решением "О внесении изменений в ПЗиЗ муниципального образованияг.о. - город Уварово Тамбовской области. Ссылка на официальный источник: https://fgistp.economy.gov.ru/lk/#/document-show/345723. Координаты характерных точек границ земельных участков и объектов капитального строительства получены методом спутниковых геодезических определений. Границы земельных участков определены по ограждениям на местности, существующим на местности 15 и более лет. В целях выполнения кадастровых работ, кадастровым инженером были получены материалы дистанционного зондирования земли, изготовленный АО "Роскартография", и переданный в пользование ФФПД. Масштаб картографического произведения 1:2000. Реквизиты картографического материала приведены в разделе "Исходные данные"
Сведения о заказчике
Комплексные кадастровые работы выполнены в рамках исполнения государственного контракта № 0164200001925000183-725790-157788 от 17.03.2025 г. Заказчиком комплексных кадастровых работ является Министерство имущественных отношений и государственного заказа Тамбовской области, ИНН 6831000240, ОГРН 1066829046844
Сведения о кадастровом инженере
Карта-план территории подготовлен кадастровым инженером Чиркиным Евгением Александровичем (квалификационный аттестат № 34-14-538 от 22.08.2014), включенным в реестр членов Ассоциации СРО "Кадастровые инженеры юга" 30.052016 г. № НП001325. Номер регистрации в государственном реестре лиц, осуществляющих кадастровую деятельность – 31758. Страховой номер индивидуального лицевого счета в системе обязательного пенсионного страхования Российской Федерации (СНИЛС) 152-892-276 89.

Сведения о геодезической основе, использованной при подготовке карты-плана территории

Определение координат поворотных точек границ земельных участков выполнено методом спутниковых геодезических измерений. В качестве базовой станции для определения координат точек границ использовалась базовая станция Уварово (UVAR), держателем которой является группа EFT-CORS. В разделе исходные данные приведено письмо ПКК "Роскадастр", подтверждающее передачу данных EFT-CORS в фонды данных субъектов Российской Федерации или федеральный фонд пространственных данных.
Вторым приемником, реквизиты которого указаны в разделе "Инструменты", было проведено полевое обследование пунктов ГГС (Ржакса, Березовка, Уварово, Подгорное), а также объекты недвижимости в границах проведения кадастровых работ.

Сведения об уточняемых земельных участках

В ходе проведения комплексных кадастровых работ были уточнены местоположение и площадь земельных участков, а также исправлены сведения о местоположении и (или) площади земельных участков, при этом при таком исправлении площадь изменяется не более, чем на 10 процентов от площади, содержащейся в ЕГРН.

Описание местоположения здания, сооружения, объекта незавершенного строительства на земельном участке

В ходе проведения комплексных кадастровых работ было уточнено местоположение границ объектов капитального строительства на земельных участках.

Сведения о пунктах геодезической сети и средствах измерений

1. Сведения о пунктах геодезической сети:

№ п/п	Вид геодезической сети	Название пункта геодезической сети и тип знака	Система координат пункта геодезической сети	Координаты пункта, м		Дата обследования 14 апреля 2025 г.		
						Сведения о состоянии		
				X	Y	наружного знака пункта	центра пункта	марки центра пункта
1	2	3	4	5	6	7	8	9
1	Астрономо-геодезическая сеть. 2	Ржакса, пирамида	МСК-68, зона 1	364 763,74	1 287 261,69	Сохранился	Сохранился	Сохранился
2	Астрономо-геодезическая сеть. 2	Березовка, пирамида		347 697,09	1 288 347,24	Не обнаружен		
3	Астрономо-геодезическая сеть. 2	Уварово, пирамида		353 506,37	1 301 173,14			
4	Геодезическая сеть сгущения. 3	Подгорное, пирамида		341 674,67	1 303 820,45			

2. Сведения об использованных средствах измерений:

№ п/п	Наименование и обозначение типа средства измерений - прибора (инструмента, аппаратуры)	Заводской или серийный номер средства измерений	Реквизиты свидетельства о поверке прибора (инструмента, аппаратуры) и (или) срок действия поверки
1	2	3	4
1	Stonex S8 GNSS	STNS84412003	свидетельство № С-ГКФ/01-04-2025/42177429, выдано 01.04.2025г., срок действия поверки - до 31.03.2026г.
2	EFT RS1	RS1-2014-014	свидетельство № С-ГСХ/06-05-2025/431033643

Сведения об уточняемых земельных участках

1. Сведения о характерных точках границ уточняемого земельного участка с кадастровым номером 68:30:0002026:11 :

Система координат МСК-68, зона 1 Зона № 1

Обозначение характерных точек границ	Координаты, м				Метод определения координат	Формулы, примененные для расчета средней квадратической погрешности определения координат характерных точек границ (Mt), с подставленными в такие формулы значениями и итоговые (вычисленные) значения Mt, м	Описание закрепления точки
	содержатся в Едином государственном реестре недвижимости		определены в результате выполнения комплексных кадастровых работ				
	X	Y	X	Y			
1	2	3	4	5	6	7	8
н2231У	347 766,57	1 304 980,92	347 766,57	1 304 980,92	Метод спутниковых геодезических измерений (определений)	√(0,08^2 + 0,06^2) = 0,10	—
н2230У	347 777,87	1 305 006,59	347 777,87	1 305 006,59			
н2279У	347 770,87	1 305 010,23	347 770,87	1 305 010,23			
н2278У	347 747,22	1 305 021,60	347 747,22	1 305 021,60			
н29896У	347 744,98	1 305 022,65	347 744,98	1 305 022,65			
н29897У	347 718,78	1 305 001,90	347 718,78	1 305 001,90			
н29898У	347 723,44	1 304 998,30	347 723,44	1 304 998,30			
н29899У	347 766,12	1 304 979,88	347 766,12	1 304 979,88			
н2231У	347 766,57	1 304 980,92	347 766,57	1 304 980,92			

2. Сведения о частях границ уточняемого земельного участка с кадастровым номером 68:30:0002026:11 :

Обозначение части границ		Горизонтальное проложение (S), м	Описание прохождения части границ	Сведения о согласовании местоположения границ (согласовано/спорное)
от т.	до т.			
1	2	3	4	5
н2231У	н2230У	28,05	—	согласовано

1	2	3	4	5
н2230У	н2279У	7,89	—	согласовано
н2279У	н2278У	26,24		
н2278У	н29896У	2,47		
н29896У	н29897У	33,42		
н29897У	н29898У	5,89		
н29898У	н29899У	46,49		
н29899У	н2231У	1,13		

3. Сведения о характеристиках уточняемого земельного участка с кадастровым номером 68:30:0002026:11 :

№ п/п	Наименование характеристики земельного участка	Значение характеристики
1	2	3
1.	Адрес земельного участка	—
1.1.	Сведения о местоположении земельного участка (при отсутствии адреса) в структурированном в соответствии с федеральной информационной адресной системой виде	—
1.2.	Дополнительные сведения о местоположении земельного участка	—
2.	Площадь земельного участка ± величина погрешности определения (вычисления) площади (Р ± ΔР), м²	1 351 ± 13,00
3.	Формула, примененная для вычисления предельной погрешности определения площади земельного участка, с подставленными значениями и итоговые (вычисленные) значения	3,5*0,10*√(1 351) = 13
4.	Площадь земельного участка согласно сведениям Единого государственного реестра недвижимости (Ркад), м²	1 500,00
5.	Оценка расхождения Р и Ркад (Р - Ркад), м²	149
6.	Предельный минимальный и максимальный размеры земельного участка (Рмин и Рмакс), м²	Рмин = 200 Рмакс = 5 000
7.	Вид (виды) разрешенного использования	—
7.1.	Дополнительные сведения об использовании земельного участка	—
8.	Кадастровый или иной государственный учетный номер (инвентарный) здания, сооружения, объекта незавершенного строительства, расположенного на земельном участке	68:30:0002026:81
9.	Сведения о земельных участках (землях общего пользования, территории общего пользования), посредством которых обеспечивается доступ	Земли общего пользования

1	2	3
10.	Иные сведения	—

4. Пояснения к сведениям об уточняемом земельном участке с кадастровым номером 68:30:0002026:11 :

1.	—

1. Сведения о характерных точках границ уточняемого земельного участка с кадастровым номером 68:30:0002026:18 :

Система координат МСК-68, зона 1 Зона № 1

Обозначение характерных точек границ	Координаты, м				Метод определения координат	Формулы, примененные для расчета средней квадратической погрешности определения координат характерных точек границ (Mt), с подставленными в такие формулы значениями и итоговые (вычисленные) значения Mt, м	Описание закрепления точки
	содержатся в Едином государственном реестре недвижимости		определены в результате выполнения комплексных кадастровых работ				
	X	Y	X	Y			
1	2	3	4	5	6	7	8
н29855 У	347 974,03	1 305 020,84	347 974,03	1 305 020,84	Метод спутниковых геодезических измерений (определений)	√(0,08^2 + 0,06^2) = 0,10	—
н29854 У	347 940,07	1 305 044,19	347 940,07	1 305 044,19			
н29853 У	347 895,52	1 305 073,82	347 895,52	1 305 073,82			
н29852 У	347 882,16	1 305 084,24	347 882,16	1 305 084,24			
н29851 У	347 865,42	1 305 099,66	347 865,42	1 305 099,66			
н29856 У	347 838,89	1 305 076,01	347 838,89	1 305 076,01			
н29857 У	347 844,57	1 305 070,98	347 844,57	1 305 070,98			
н29858 У	347 843,22	1 305 069,31	347 843,22	1 305 069,31			
н29859 У	347 857,42	1 305 057,12	347 857,42	1 305 057,12			
н29860 У	347 909,77	1 305 014,49	347 909,77	1 305 014,49			

1	2	3	4	5	6	7	8
н29861 У	347 952,94	1 304 987,82	347 952,94	1 304 987,82	Метод спутниковых геодезических измерений (определений)	√(0,08^2 + 0,06^2) = 0,10	—
н29855 У	347 974,03	1 305 020,84	347 974,03	1 305 020,84			

2. Сведения о частях границ уточняемого земельного участка с кадастровым номером 68:30:0002026:18 :

Обозначение части границ		Горизонтальное проложение (S), м	Описание прохождения части границ	Сведения о согласовании местоположения границ (согласовано/спорное)
от т.	до т.			
1	2	3	4	5
н29855У	н29854У	41,21	—	согласовано
н29854У	н29853У	53,50		
н29853У	н29852У	16,94		
н29852У	н29851У	22,76		
н29851У	н29856У	35,54		
н29856У	н29857У	7,59		
н29857У	н29858У	2,15		
н29858У	н29859У	18,71		
н29859У	н29860У	67,51		
н29860У	н29861У	50,74		
н29861У	н29855У	39,18		

3. Сведения о характеристиках уточняемого земельного участка с кадастровым номером 68:30:0002026:18 :

№ п/п	Наименование характеристики земельного участка	Значение характеристики
1	2	3
1.	Адрес земельного участка	—
1.1.	Сведения о местоположении земельного участка (при отсутствии адреса) в структурированном в соответствии с федеральной информационной адресной системой виде	—
1.2.	Дополнительные сведения о местоположении земельного участка	—
2.	Площадь земельного участка ± величина погрешности определения (вычисления) площади (Р ± ΔР), м²	5 422 ± 26,00
3.	Формула, примененная для вычисления предельной погрешности определения площади земельного участка, с подставленными значениями и итоговые (вычисленные) значения	3,5*0,10*√(5 422) = 26

1	2	3
4.	Площадь земельного участка согласно сведениям Единого государственного реестра недвижимости (Ркад), м²	5 422,00
5.	Оценка расхождения Р и Ркад (Р - Ркад), м²	0
6.	Предельный минимальный и максимальный размеры земельного участка (Рмин и Рмакс), м²	Рмин = 200 Рмакс = 5 000
7.	Вид (виды) разрешенного использования	—
7.1.	Дополнительные сведения об использовании земельного участка	—
8.	Кадастровый или иной государственный учетный номер (инвентарный) здания, сооружения, объекта незавершенного строительства, расположенного на земельном участке	68:30:0002026:50
9.	Сведения о земельных участках (землях общего пользования, территории общего пользования), посредством которых обеспечивается доступ	Земли общего пользования
10.	Иные сведения	—

4. Пояснения к сведениям об уточняемом земельном участке с кадастровым номером 68:30:0002026:18 :

1.	—

1. Сведения о характерных точках границ уточняемого земельного участка с кадастровым номером 68:30:0002026:19 :

Система координат МСК-68, зона 1 Зона № 1

Обозначение характерных точек границ	Координаты, м				Метод определения координат	Формулы, примененные для расчета средней квадратической погрешности определения координат характерных точек границ (Mt), с подставленными в такие формулы значениями и итоговые (вычисленные) значения Mt, м	Описание закрепления точки
	содержатся в Едином государственном реестре недвижимости		определены в результате выполнения комплексных кадастровых работ				
	X	Y	X	Y			
1	2	3	4	5	6	7	8
н2216У	347 953,99	1 305 064,93	347 953,99	1 305 064,93	Метод спутниковых геодезических измерений (определений)	√(0,08^2 + 0,06^2) = 0,10	—
н2215У	347 922,46	1 305 086,78	347 922,46	1 305 086,78			
н2214У	347 908,44	1 305 097,88	347 908,44	1 305 097,88			

1	2	3	4	5	6	7	8
н2213У	347 890,85	1 305 115,91	347 890,85	1 305 115,91	Метод спутниковых геодезических измерений (определений)	√(0,08^2 + 0,06^2) = 0,10	—
н29851 У	347 865,42	1 305 099,66	347 865,42	1 305 099,66			
н29852 У	347 882,16	1 305 084,24	347 882,16	1 305 084,24			
н29853 У	347 895,52	1 305 073,82	347 895,52	1 305 073,82			
н29854 У	347 940,07	1 305 044,19	347 940,07	1 305 044,19			
н2216У	347 953,99	1 305 064,93	347 953,99	1 305 064,93			

2. Сведения о частях границ уточняемого земельного участка с кадастровым номером 68:30:0002026:19 :

Обозначение части границ		Горизонтальное проложение (S), м	Описание прохождения части границ	Сведения о согласовании местоположения границ (согласовано/спорное)
от т.	до т.			
1	2	3	4	5
н2216У	н2215У	38,36	—	согласовано
н2215У	н2214У	17,88		
н2214У	н2213У	25,19		
н2213У	н29851У	30,18		
н29851У	н29852У	22,76		
н29852У	н29853У	16,94		
н29853У	н29854У	53,50		
н29854У	н2216У	24,98		

3. Сведения о характеристиках уточняемого земельного участка с кадастровым номером 68:30:0002026:19 :

№ п/п	Наименование характеристики земельного участка	Значение характеристики
1	2	3
1.	Адрес земельного участка	—
1.1.	Сведения о местоположении земельного участка (при отсутствии адреса) в структурированном в соответствии с федеральной информационной адресной системой виде	—
1.2.	Дополнительные сведения о местоположении земельного участка	—

1	2	3
2.	Площадь земельного участка ± величина погрешности определения (вычисления) площади (Р ± ΔР), м²	2 324 ± 17,00
3.	Формула, примененная для вычисления предельной погрешности определения площади земельного участка, с подставленными значениями и итоговые (вычисленные) значения	3,5*0,10*√(2 324) = 17
4.	Площадь земельного участка согласно сведениям Единого государственного реестра недвижимости (Ркад), м²	2 324,00
5.	Оценка расхождения Р и Ркад (Р - Ркад), м²	0
6.	Предельный минимальный и максимальный размеры земельного участка (Рмин и Рмакс), м²	Рмин = 200 Рмакс = 5 000
7.	Вид (виды) разрешенного использования	—
7.1.	Дополнительные сведения об использовании земельного участка	—
8.	Кадастровый или иной государственный учетный номер (инвентарный) здания, сооружения, объекта незавершенного строительства, расположенного на земельном участке	68:30:0002026:45
9.	Сведения о земельных участках (землях общего пользования, территории общего пользования), посредством которых обеспечивается доступ	Земли общего пользования
10.	Иные сведения	—

4. Пояснения к сведениям об уточняемом земельном участке с кадастровым номером 68:30:0002026:19 :

1.	—

1. Сведения о характерных точках границ уточняемого земельного участка с кадастровым номером 68:30:0002026:20 :

Система координат МСК-68, зона 1 Зона № 1

Обозначение характерных точек границ	Координаты, м				Метод определения координат	Формулы, примененные для расчета средней квадратической погрешности определения координат характерных точек границ (Mt), с подставленными в такие формулы значениями и итоговые (вычисленные) значения Mt, м	Описание закрепления точки
	содержатся в Едином государственном реестре недвижимости		определены в результате выполнения комплексных кадастровых работ				
	X	Y	X	Y			
1	2	3	4	5	6	7	8

1	2	3	4	5	6	7	8
н2219У	347 999,31	1 305 062,43	347 999,31	1 305 062,43	Метод спутниковых геодезических измерений (определений)	√(0,08^2 + 0,06^2) = 0,10	—
н50448 У	348 013,19	1 305 081,23	348 013,19	1 305 081,23			
н50447 У	348 003,97	1 305 087,81	348 003,97	1 305 087,81			
н50453 У	347 976,73	1 305 107,92	347 976,73	1 305 107,92			
н10283 У	347 933,66	1 305 139,06	347 933,66	1 305 139,06			
н2211У	347 912,30	1 305 124,22	347 912,30	1 305 124,22			
н2221У	347 924,14	1 305 112,50	347 924,14	1 305 112,50			
н2220У	347 928,35	1 305 112,69	347 928,35	1 305 112,69			
н2219У	347 999,31	1 305 062,43	347 999,31	1 305 062,43			

2. Сведения о частях границ уточняемого земельного участка с кадастровым номером 68:30:0002026:20 :

Обозначение части границ		Горизонтальное проложение (S), м	Описание прохождения части границ	Сведения о согласовании местоположения границ (согласовано/спорное)
от т.	до т.			
1	2	3	4	5
н2219У	н50448У	23,37	—	согласовано
н50448У	н50447У	11,33		
н50447У	н50453У	33,86		
н50453У	н10283У	53,15		
н10283У	н2211У	26,01		
н2211У	н2221У	16,66		
н2221У	н2220У	4,21		
н2220У	н2219У	86,96		

3. Сведения о характеристиках уточняемого земельного участка с кадастровым номером 68:30:0002026:20 :

№ п/п	Наименование характеристики земельного участка	Значение характеристики
1	2	3

1	2	3
1.	Адрес земельного участка	—
1.1.	Сведения о местоположении земельного участка (при отсутствии адреса) в структурированном в соответствии с федеральной информационной адресной системой виде	—
1.2.	Дополнительные сведения о местоположении земельного участка	—
2.	Площадь земельного участка ± величина погрешности определения (вычисления) площади (Р ± ΔР), м²	2 490 ± 17,00
3.	Формула, примененная для вычисления предельной погрешности определения площади земельного участка, с подставленными значениями и итоговые (вычисленные) значения	3,5*0,10*√(2 490) = 17
4.	Площадь земельного участка согласно сведениям Единого государственного реестра недвижимости (Ркад), м²	2 490,00
5.	Оценка расхождения Р и Ркад (Р - Ркад), м²	0
6.	Предельный минимальный и максимальный размеры земельного участка (Рмин и Рмакс), м²	Рмин = 200 Рмакс = 5 000
7.	Вид (виды) разрешенного использования	—
7.1.	Дополнительные сведения об использовании земельного участка	—
8.	Кадастровый или иной государственный учетный номер (инвентарный) здания, сооружения, объекта незавершенного строительства, расположенного на земельном участке	68:30:0002026:48
9.	Сведения о земельных участках (землях общего пользования, территории общего пользования), посредством которых обеспечивается доступ	Земли общего пользования
10.	Иные сведения	—
4. Пояснения к сведениям об уточняемом земельном участке с кадастровым номером 68:30:0002026:20 :		
1.	—	

1. Сведения о характерных точках границ уточняемого земельного участка с кадастровым номером 68:30:0002026:28 :

Система координат МСК-68, зона 1 Зона № 1

Обозначение характерных точек границ	Координаты, м				Метод определения координат	Формулы, примененные для расчета средней квадратической погрешности определения координат характерных точек границ (Mt), с подставленными в такие формулы значениями и итоговые (вычисленные) значения Mt, м	Описание закрепления точки
	содержатся в Едином государственном реестре недвижимости		определены в результате выполнения комплексных кадастровых работ				
	X	Y	X	Y			
1	2	3	4	5	6	7	8
н3993У	348 234,82	1 305 200,27	348 234,82	1 305 200,27	Метод спутниковых геодезических измерений (определений)	√(0,08^2 + 0,06^2) = 0,10	—
н3992У	348 256,09	1 305 225,39	348 256,09	1 305 225,39			
н19670У	348 237,58	1 305 244,39	348 237,58	1 305 244,39			
н19671У	348 180,92	1 305 182,58	348 180,92	1 305 182,58			
н19672У	348 201,91	1 305 163,74	348 201,91	1 305 163,74			
н3993У	348 234,82	1 305 200,27	348 234,82	1 305 200,27			

2. Сведения о частях границ уточняемого земельного участка с кадастровым номером 68:30:0002026:28 :

Обозначение части границ		Горизонтальное проложение (S), м	Описание прохождения части границ	Сведения о согласовании местоположения границ (согласовано/спорное)
от т.	до т.			
1	2	3	4	5
н3993У	н3992У	32,92	—	согласовано
н3992У	н19670У	26,53		
н19670У	н19671У	83,85		
н19671У	н19672У	28,21		
н19672У	н3993У	49,17		

3. Сведения о характеристиках уточняемого земельного участка с кадастровым номером 68:30:0002026:28 :

№ п/п	Наименование характеристики земельного участка	Значение характеристики
1	2	3

1	2	3
1.	Адрес земельного участка	—
1.1.	Сведения о местоположении земельного участка (при отсутствии адреса) в структурированном в соответствии с федеральной информационной адресной системой виде	—
1.2.	Дополнительные сведения о местоположении земельного участка	—
2.	Площадь земельного участка ± величина погрешности определения (вычисления) площади (Р ± ΔР), м²	2 293 ± 17,00
3.	Формула, примененная для вычисления предельной погрешности определения площади земельного участка, с подставленными значениями и итоговые (вычисленные) значения	3,5*0,10*√(2 293) = 17
4.	Площадь земельного участка согласно сведениям Единого государственного реестра недвижимости (Ркад), м²	2 293,00
5.	Оценка расхождения Р и Ркад (Р - Ркад), м²	0
6.	Предельный минимальный и максимальный размеры земельного участка (Рмин и Рмакс), м²	Рмин = 200 Рмакс = 5 000
7.	Вид (виды) разрешенного использования	—
7.1.	Дополнительные сведения об использовании земельного участка	—
8.	Кадастровый или иной государственный учетный номер (инвентарный) здания, сооружения, объекта незавершенного строительства, расположенного на земельном участке	68:30:0002026:54
9.	Сведения о земельных участках (землях общего пользования, территории общего пользования), посредством которых обеспечивается доступ	Земли общего пользования
10.	Иные сведения	—
4. Пояснения к сведениям об уточняемом земельном участке с кадастровым номером 68:30:0002026:28 :		
1.	—	

1. Сведения о характерных точках границ уточняемого земельного участка с кадастровым номером 68:30:0002026:29 :

Система координат МСК-68, зона 1 Зона № 1

Обозначение характерных точек границ	Координаты, м				Метод определения координат	Формулы, примененные для расчета средней квадратической погрешности определения координат характерных точек границ (Mt), с подставленными в такие формулы значениями и итоговые (вычисленные) значения Mt, м	Описание закрепления точки
	содержатся в Едином государственном реестре недвижимости		определены в результате выполнения комплексных кадастровых работ				
	X	Y	X	Y			
1	2	3	4	5	6	7	8
н50266 У	348 258,55	1 305 177,95	348 258,55	1 305 177,95	Метод спутниковых геодезических измерений (определений)	√(0,08^2 + 0,06^2) = 0,10	—
н3991У	348 281,22	1 305 199,75	348 281,22	1 305 199,75			
н3992У	348 256,09	1 305 225,39	348 256,09	1 305 225,39			
н3993У	348 234,82	1 305 200,27	348 234,82	1 305 200,27			
н50266 У	348 258,55	1 305 177,95	348 258,55	1 305 177,95			

2. Сведения о частях границ уточняемого земельного участка с кадастровым номером 68:30:0002026:29 :

Обозначение части границ		Горизонтальное проложение (S), м	Описание прохождения части границ	Сведения о согласовании местоположения границ (согласовано/спорное)
от т.	до т.			
1	2	3	4	5
н50266У	н3991У	31,45	—	согласовано
н3991У	н3992У	35,90		
н3992У	н3993У	32,92		
н3993У	н50266У	32,58		

3. Сведения о характеристиках уточняемого земельного участка с кадастровым номером 68:30:0002026:29 :

№ п/п	Наименование характеристики земельного участка	Значение характеристики
1	2	3

1	2	3
1.	Адрес земельного участка	—
1.1.	Сведения о местоположении земельного участка (при отсутствии адреса) в структурированном в соответствии с федеральной информационной адресной системой виде	—
1.2.	Дополнительные сведения о местоположении земельного участка	—
2.	Площадь земельного участка ± величина погрешности определения (вычисления) площади (Р ± ΔР), м²	1 100 ± 12,00
3.	Формула, примененная для вычисления предельной погрешности определения площади земельного участка, с подставленными значениями и итоговые (вычисленные) значения	3,5*0,10*√(1 100) = 12
4.	Площадь земельного участка согласно сведениям Единого государственного реестра недвижимости (Ркад), м²	1 000,00
5.	Оценка расхождения Р и Ркад (Р - Ркад), м²	100
6.	Предельный минимальный и максимальный размеры земельного участка (Рмин и Рмакс), м²	Рмин = 200 Рмакс = 5 000
7.	Вид (виды) разрешенного использования	—
7.1.	Дополнительные сведения об использовании земельного участка	—
8.	Кадастровый или иной государственный учетный номер (инвентарный) здания, сооружения, объекта незавершенного строительства, расположенного на земельном участке	68:30:0002026:43
9.	Сведения о земельных участках (землях общего пользования, территории общего пользования), посредством которых обеспечивается доступ	Земли общего пользования
10.	Иные сведения	—
4. Пояснения к сведениям об уточняемом земельном участке с кадастровым номером 68:30:0002026:29 :		
1.	—	

1. Сведения о характерных точках границ уточняемого земельного участка с кадастровым номером 68:30:0002026:70 :

Система координат МСК-68, зона 1 Зона № 1

Обозначение характерных точек границ	Координаты, м				Метод определения координат	Формулы, примененные для расчета средней квадратической погрешности определения координат характерных точек границ (Mt), с подставленными в такие формулы значениями и итоговые (вычисленные) значения Mt, м	Описание закрепления точки
	содержатся в Едином государственном реестре недвижимости		определены в результате выполнения комплексных кадастровых работ				
	X	Y	X	Y			
1	2	3	4	5	6	7	8
н50450У	348 060,20	1 305 069,02	348 060,20	1 305 069,02	Метод спутниковых геодезических измерений (определений)	√(0,08^2 + 0,06^2) = 0,10	—
н50449У	348 049,39	1 305 055,39	348 049,39	1 305 055,39			
н5814У	348 102,06	1 305 013,65	348 102,06	1 305 013,65			
н5815У	348 114,95	1 305 030,77	348 114,95	1 305 030,77			
н50450У	348 060,20	1 305 069,02	348 060,20	1 305 069,02			

2. Сведения о частях границ уточняемого земельного участка с кадастровым номером 68:30:0002026:70 :

Обозначение части границ		Горизонтальное проложение (S), м	Описание прохождения части границ	Сведения о согласовании местоположения границ (согласовано/спорное)
от т.	до т.			
1	2	3	4	5
н50450У	н50449У	17,40	—	согласовано
н50449У	н5814У	67,20		
н5814У	н5815У	21,43		
н5815У	н50450У	66,79		

3. Сведения о характеристиках уточняемого земельного участка с кадастровым номером 68:30:0002026:70 :

№ п/п	Наименование характеристики земельного участка	Значение характеристики
1	2	3

1	2	3
1.	Адрес земельного участка	—
1.1.	Сведения о местоположении земельного участка (при отсутствии адреса) в структурированном в соответствии с федеральной информационной адресной системой виде	—
1.2.	Дополнительные сведения о местоположении земельного участка	—
2.	Площадь земельного участка ± величина погрешности определения (вычисления) площади (Р ± ΔР), м²	1 300 ± 13,00
3.	Формула, примененная для вычисления предельной погрешности определения площади земельного участка, с подставленными значениями и итоговые (вычисленные) значения	3,5*0,10*√(1 300) = 13
4.	Площадь земельного участка согласно сведениям Единого государственного реестра недвижимости (Ркад), м²	1 300,00
5.	Оценка расхождения Р и Ркад (Р - Ркад), м²	0
6.	Предельный минимальный и максимальный размеры земельного участка (Рмин и Рмакс), м²	Рмин = 200 Рмакс = 5 000
7.	Вид (виды) разрешенного использования	—
7.1.	Дополнительные сведения об использовании земельного участка	—
8.	Кадастровый или иной государственный учетный номер (инвентарный) здания, сооружения, объекта незавершенного строительства, расположенного на земельном участке	—
9.	Сведения о земельных участках (землях общего пользования, территории общего пользования), посредством которых обеспечивается доступ	Земли общего пользования
10.	Иные сведения	—
4. Пояснения к сведениям об уточняемом земельном участке с кадастровым номером 68:30:0002026:70 :		
1.	—	

Сведения об уточняемых земельных участках, необходимые для исправления реестровых ошибок в сведениях о местоположении их границ

1. Сведения о характерных точках границ уточняемого земельного участка с кадастровым номером 68:30:0002026:1 :

Система координат МСК-68, зона 1 Зона № 1

Обозначение характерных точек границ	Координаты, м				Метод определения координат	Формулы, примененные для расчета средней квадратической погрешности определения координат характерных точек границ (Mt), с подставленными в такие формулы значениями и итоговые (вычисленные) значения Mt, м	Описание закрепления точки
	содержатся в Едином государственном реестре недвижимости		определены в результате выполнения комплексных кадастровых работ				
	X	Y	X	Y			
1	2	3	4	5	6	7	8
29910	81,38	105,78	—	—	Метод спутниковых геодезических измерений (определений)	0,10	—
29911	78,51	103,56	—	—			
29912	76,55	102,21	—	—			
50446	116,41	67,06	—	—			
50445	132,65	83,63	—	—			
10256	124,71	91,69	—	—			
10266	122,04	93,21	—	—			
10264	97,42	115,96	—	—			
н29913 У	—	—	347 938,13	1 305 143,08		√(0,08^2 + 0,06^2) = 0,10	
н29914 У	—	—	347 935,48	1 305 140,59			
н10283 У	—	—	347 933,66	1 305 139,06			

1	2	3	4	5	6	7	8
н50453 У	—	—	347 976,73	1 305 107,92	Метод спутниковых геодезических измерений (определений)	√(0,08^2 + 0,06^2) = 0,10	—
н50452 У	—	—	347 991,29	1 305 125,99			
н10278 У	—	—	347 982,61	1 305 133,24			
н10277 У	—	—	347 979,81	1 305 134,50			
н10276 У	—	—	347 953,11	1 305 154,76			
29910	81,38	105,78	—	—		0,10	

2. Сведения о частях границ уточняемого земельного участка с кадастровым номером 68:30:0002026:1 :

Обозначение части границ		Горизонтальное проложение (S), м	Описание прохождения части границ	Сведения о согласовании местоположения границ (согласовано/спорное)
от т.	до т.			
1	2	3	4	5
н29913У	н29914У	3,64	—	согласовано
н29914У	н10283У	2,38		
н10283У	н50453У	53,15		
н50453У	н50452У	23,21		
н50452У	н10278У	11,31		
н10278У	н10277У	3,07		
н10277У	н10276У	33,52		
н10276У	н29913У	19,00		

3. Сведения о характеристиках уточняемого земельного участка с кадастровым номером 68:30:0002026:1 :

№ п/п	Наименование характеристики	Значение характеристики
1	2	3
1.	Адрес земельного участка	—
1.1.	Сведения о местоположении земельного участка (при отсутствии адреса) в структурированном в соответствии с федеральной информационной адресной системой виде	—
1.2.	Дополнительные сведения о местоположении земельного участка	—

1	2	3
2.	Площадь земельного участка ± величина погрешности определения (вычисления) площади (Р ± ΔР), м²	1 201 ± 12,00
3.	Формула, примененная для вычисления предельной погрешности определения площади земельного участка, с подставленными значениями и итоговые (вычисленные) значения	3,5*0,10*√(1 201) = 12
4.	Площадь земельного участка согласно сведениям Единого государственного реестра недвижимости (Ркад), м²	1 200,00
5.	Оценка расхождения Р и Ркад (Р - Ркад), м²	1
6.	Предельный минимальный и максимальный размеры земельного участка (Рмин и Рмакс), м²	Рмин = 200 Рмакс = 5 000
7.	Кадастровый или иной государственный учетный номер (инвентарный) здания, сооружения, объекта незавершенного строительства, расположенного на земельном участке	68:30:0002026:51; 68:30:0002026:52
8.	Вид (виды) разрешенного использования	—
8.1.	Дополнительные сведения об использовании земельного участка	—
9.	Сведения о земельных участках (землях общего пользования, территории общего пользования), посредством которых обеспечивается доступ	Земли общего пользования
10.	Иные сведения	На местности границы данного земельных участков существуют более 15 лет, его границы в ходе проведения ККР установлены по фактическому пользованию без захвата земель общего пользования, с учетом привязки к смежным земельным участкам, границы которых ранее были установлены в системе координат МСК-68
4. Пояснения к сведениям об уточняемом земельном участке с кадастровым номером		68:30:0002026:1 :
1.	—	

1. Сведения о характерных точках границ уточняемого земельного участка с кадастровым номером 68:30:0002026:2 :

Система координат МСК-68, зона 1 Зона № 1

Обозначение характерных точек границ	Координаты, м				Метод определения координат	Формулы, примененные для расчета средней квадратической погрешности определения координат характерных точек границ (Mt), с подставленными в такие формулы значениями и итоговые (вычисленные) значения Mt, м	Описание закрепления точки
	содержатся в Едином государственном реестре недвижимости		определены в результате выполнения комплексных кадастровых работ				
	X	Y	X	Y			
1	2	3	4	5	6	7	8
50442	141,58	44,41	—	—	Метод спутниковых геодезических измерений (определений)	0,10	—
50443	183,65	7,75	—	—			
50444	195,73	20,27	—	—			
50445	132,65	83,63	—	—			
50446	116,41	67,06	—	—			
н50447 У	—	—	348 003,97	1 305 087,81		√(0,08^2 + 0,06^2) = 0,10	
н50448 У	—	—	348 013,19	1 305 081,23			
н50449 У	—	—	348 049,39	1 305 055,39			
н50450 У	—	—	348 060,20	1 305 069,02			
н50451 У	—	—	348 045,10	1 305 081,50			
н50452 У	—	—	347 991,29	1 305 125,99			
н50453 У	—	—	347 976,73	1 305 107,92			

1	2	3	4	5	6	7	8
50442	141,58	44,41	—	—	Метод спутниковых геодезических измерений (определений)	0,10	—

2. Сведения о частях границ уточняемого земельного участка с кадастровым номером 68:30:0002026:2 :

Обозначение части границ		Горизонтальное проложение (S), м	Описание прохождения части границ	Сведения о согласовании местоположения границ (согласовано/спорное)
от т.	до т.			
1	2	3	4	5
н50447У	н50448У	11,33	—	согласовано
н50448У	н50449У	44,48		
н50449У	н50450У	17,40		
н50450У	н50451У	19,59		
н50451У	н50452У	69,82		
н50452У	н50453У	23,21		
н50453У	н50447У	33,86		

3. Сведения о характеристиках уточняемого земельного участка с кадастровым номером 68:30:0002026:2 :

№ п/п	Наименование характеристики	Значение характеристики
1	2	3
1.	Адрес земельного участка	—
1.1.	Сведения о местоположении земельного участка (при отсутствии адреса) в структурированном в соответствии с федеральной информационной адресной системой виде	—
1.2.	Дополнительные сведения о местоположении земельного участка	—
2.	Площадь земельного участка ± величина погрешности определения (вычисления) площади (Р ± ΔР), м²	1 831 ± 15,00
3.	Формула, примененная для вычисления предельной погрешности определения площади земельного участка, с подставленными значениями и итоговые (вычисленные) значения	3,5*0,10*√(1 831) = 15
4.	Площадь земельного участка согласно сведениям Единого государственного реестра недвижимости (Ркад), м²	1 832,00
5.	Оценка расхождения Р и Ркад (Р - Ркад), м²	1
6.	Предельный минимальный и максимальный размеры земельного участка (Рмин и Рмакс), м²	Рмин = 200 Рмакс = 5 000

1	2	3
7.	Кадастровый или иной государственный учетный номер (инвентарный) здания, сооружения, объекта незавершенного строительства, расположенного на земельном участке	—
8.	Вид (виды) разрешенного использования	—
8.1.	Дополнительные сведения об использовании земельного участка	—
9.	Сведения о земельных участках (землях общего пользования, территории общего пользования), посредством которых обеспечивается доступ	Земли общего пользования
10.	Иные сведения	На местности границы данного земельных участков существуют более 15 лет, его границы в ходе проведения ККР установлены по фактическому пользованию без захвата земель общего пользования, с учетом привязки к смежным земельным участкам, границы которых ранее были установлены в системе координат МСК-68

4. Пояснения к сведениям об уточняемом земельном участке с кадастровым номером 68:30:0002026:2 :

1.	—

1. Сведения о характерных точках границ уточняемого земельного участка с кадастровым номером 68:30:0002026:3 :

Система координат МСК-68, зона 1 Зона № 1

Обозначение характерных точек границ	Координаты, м				Метод определения координат	Формулы, примененные для расчета средней квадратической погрешности определения координат характерных точек границ (Mt), с подставленными в такие формулы значениями и итоговые (вычисленные) значения Mt, м	Описание закрепления точки
	содержатся в Едином государственном реестре недвижимости		определены в результате выполнения комплексных кадастровых работ				
	X	Y	X	Y			
1	2	3	4	5	6	7	8
3977	124,91	95,45	—	—	Метод спутниковых геодезических измерений (определений)	0,10	—
3978	128,32	99,76	—	—			
3979	112,44	115,40	—	—			
3980	102,12	125,58	—	—			

1	2	3	4	5	6	7	8
3981	94,12	116,77	—	—	Метод спутниковых геодезических измерений (определений)	0,10	—
3982	82,85	104,35	—	—			
3983	82,93	102,12	—	—			
50139	89,12	99,31	—	—			
50138	89,92	100,15	—	—			
50145	93,62	106,67	—	—			
50144	94,54	108,04	—	—			
50143	122,95	92,98	—	—			
н3984У	—	—	348 018,84	1 304 919,88		√(0,08^2 + 0,06^2) = 0,10	
н3985У	—	—	348 021,74	1 304 924,42			
н3986У	—	—	348 002,80	1 304 936,83			
н3987У	—	—	347 990,23	1 304 945,14			
н3988У	—	—	347 982,02	1 304 930,19			
н3989У	—	—	347 975,86	1 304 917,83			
н50147У	—	—	347 982,89	1 304 916,57			
н50146У	—	—	347 983,40	1 304 917,82			
н50153У	—	—	347 985,76	1 304 924,93			

1	2	3	4	5	6	7	8
н50152 У	—	—	347 986,33	1 304 926,31	Метод спутниковых геодезических измерений (определений)	√(0,08^2 + 0,06^2) = 0,10	—
н50151 У	—	—	348 017,00	1 304 916,64			
3977	124,91	95,45	—	—		0,10	

2. Сведения о частях границ уточняемого земельного участка с кадастровым номером 68:30:0002026:3 :

Обозначение части границ		Горизонтальное проложение (S), м	Описание прохождения части границ	Сведения о согласовании местоположения границ (согласовано/спорное)
от т.	до т.			
1	2	3	4	5
н3984У	н3985У	5,39	—	согласовано
н3985У	н3986У	22,64		
н3986У	н3987У	15,07		
н3987У	н3988У	17,06		
н3988У	н3989У	13,81		
н3989У	н50147У	7,14		
н50147У	н50146У	1,35		
н50146У	н50153У	7,49		
н50153У	н50152У	1,49		
н50152У	н50151У	32,16		
н50151У	н3984У	3,73		

3. Сведения о характеристиках уточняемого земельного участка с кадастровым номером 68:30:0002026:3 :

№ п/п	Наименование характеристики	Значение характеристики
1	2	3
1.	Адрес земельного участка	—
1.1.	Сведения о местоположении земельного участка (при отсутствии адреса) в структурированном в соответствии с федеральной информационной адресной системой виде	—
1.2.	Дополнительные сведения о местоположении земельного участка	—
2.	Площадь земельного участка ± величина погрешности определения (вычисления) площади (Р ± ΔР), м²	601 ± 9,00

1	2	3
3.	Формула, примененная для вычисления предельной погрешности определения площади земельного участка, с подставленными значениями и итоговые (вычисленные) значения	3,5*0,10*√(601) = 9
4.	Площадь земельного участка согласно сведениям Единого государственного реестра недвижимости (Ркад), м²	601,00
5.	Оценка расхождения Р и Ркад (Р - Ркад), м²	0
6.	Предельный минимальный и максимальный размеры земельного участка (Рмин и Рмакс), м²	Рмин = 200 Рмакс = 5 000
7.	Кадастровый или иной государственный учетный номер (инвентарный) здания, сооружения, объекта незавершенного строительства, расположенного на земельном участке	68:30:0002026:74
8.	Вид (виды) разрешенного использования	—
8.1.	Дополнительные сведения об использовании земельного участка	—
9.	Сведения о земельных участках (землях общего пользования, территории общего пользования), посредством которых обеспечивается доступ	Земли общего пользования
10.	Иные сведения	На местности границы данного земельных участков существуют более 15 лет, его границы в ходе проведения ККР установлены по фактическому пользованию без захвата земель общего пользования, с учетом привязки к смежным земельным участкам, границы которых ранее были установлены в системе координат МСК-68

4. Пояснения к сведениям об уточняемом земельном участке с кадастровым номером 68:30:0002026:3 :

1.	—

1. Сведения о характерных точках границ уточняемого земельного участка с кадастровым номером 68:30:0002026:4 :

Система координат МСК-68, зона 1 Зона № 1

Обозначение характерных точек границ	Координаты, м				Метод определения координат	Формулы, примененные для расчета средней квадратической погрешности определения координат характерных точек границ (Mt), с подставленными в такие формулы значениями и итоговые (вычисленные) значения Mt, м	Описание закрепления точки
	содержатся в Едином государственном реестре недвижимости		определены в результате выполнения комплексных кадастровых работ				
	X	Y	X	Y			
1	2	3	4	5	6	7	8

1	2	3	4	5	6	7	8
50138	89,92	100,15	—	—	Метод спутниковых геодезических измерений (определений)	0,10	—
50139	89,12	99,31	—	—			
50140	102,63	93,19	—	—			
50141	115,06	90,71	—	—			
50142	121,36	91,74	—	—			
50143	122,95	92,98	—	—			
50144	94,54	108,04	—	—			
50145	93,62	106,67	—	—			
н50146 У	—	—	347 983,40	1 304 917,82		√(0,08^2 + 0,06^2) = 0,10	
н50147 У	—	—	347 982,89	1 304 916,57			
н50148 У	—	—	347 999,91	1 304 912,47			
н50149 У	—	—	348 009,27	1 304 912,60			
н50150 У	—	—	348 014,69	1 304 914,15			
н50151 У	—	—	348 017,00	1 304 916,64			
н50152 У	—	—	347 986,33	1 304 926,31			
н50153 У	—	—	347 985,76	1 304 924,93			
50138	89,92	100,15	—	—		0,10	

2. Сведения о частях границ уточняемого земельного участка с кадастровым номером 68:30:0002026:4 :

Обозначение части границ		Горизонтальное проложение (S), м	Описание прохождения части границ	Сведения о согласовании местоположения границ (согласовано/спорное)
от т.	до т.			
1	2	3	4	5
н50146У	н50147У	1,35	—	согласовано
н50147У	н50148У	17,51		
н50148У	н50149У	9,36		
н50149У	н50150У	5,64		
н50150У	н50151У	3,40		
н50151У	н50152У	32,16		
н50152У	н50153У	1,49		
н50153У	н50146У	7,49		

3. Сведения о характеристиках уточняемого земельного участка с кадастровым номером 68:30:0002026:4 :

№ п/п	Наименование характеристики	Значение характеристики
1	2	3
1.	Адрес земельного участка	—
1.1.	Сведения о местоположении земельного участка (при отсутствии адреса) в структурированном в соответствии с федеральной информационной адресной системой виде	—
1.2.	Дополнительные сведения о местоположении земельного участка	—
2.	Площадь земельного участка ± величина погрешности определения (вычисления) площади (Р ± ΔР), м²	260 ± 6,00
3.	Формула, примененная для вычисления предельной погрешности определения площади земельного участка, с подставленными значениями и итоговые (вычисленные) значения	3,5*0,10*√(260) = 6
4.	Площадь земельного участка согласно сведениям Единого государственного реестра недвижимости (Ркад), м²	252,00
5.	Оценка расхождения Р и Ркад (Р - Ркад), м²	8
6.	Предельный минимальный и максимальный размеры земельного участка (Рмин и Рмакс), м²	Рмин = 200 Рмакс = 5 000
7.	Кадастровый или иной государственный учетный номер (инвентарный) здания, сооружения, объекта незавершенного строительства, расположенного на земельном участке	—

1	2	3
8.	Вид (виды) разрешенного использования	—
8.1.	Дополнительные сведения об использовании земельного участка	—
9.	Сведения о земельных участках (землях общего пользования, территории общего пользования), посредством которых обеспечивается доступ	Земли общего пользования
10.	Иные сведения	На местности границы данного земельных участков существуют более 15 лет, его границы в ходе проведения ККР установлены по фактическому пользованию без захвата земель общего пользования, с учетом привязки к смежным земельным участкам, границы которых ранее были установлены в системе координат МСК-68

4. Пояснения к сведениям об уточняемом земельном участке с кадастровым номером 68:30:0002026:4 :

1.	—

1. Сведения о характерных точках границ уточняемого земельного участка с кадастровым номером 68:30:0002026:5 :

Система координат МСК-68, зона 1 Зона № 1

Обозначение характерных точек границ	Координаты, м				Метод определения координат	Формулы, примененные для расчета средней квадратической погрешности определения координат характерных точек границ (Mt), с подставленными в такие формулы значениями и итоговые (вычисленные) значения Mt, м	Описание закрепления точки
	содержатся в Едином государственном реестре недвижимости		определены в результате выполнения комплексных кадастровых работ				
	X	Y	X	Y			
1	2	3	4	5	6	7	8
5816	114,14	75,21	—	—	Метод спутниковых геодезических измерений (определений)	0,10	—
5832	105,68	87,90	—	—			
5833	106,85	88,84	—	—			
5834	104,16	92,21	—	—			
5835	103,42	91,62	—	—			
5836	95,03	104,39	—	—			

1	2	3	4	5	6	7	8
50262	69,87	85,52	—	—	Метод спутниковых геодезических измерений (определений)	0,10	—
50265	95,01	57,49	—	—			
н5822У	—	—	348 303,75	1 305 173,12		√(0,08^2 + 0,06^2) = 0,10	
н5837У	—	—	348 293,81	1 305 184,68			
н5838У	—	—	348 294,85	1 305 185,76			
н5839У	—	—	348 291,77	1 305 188,77			
н5840У	—	—	348 291,11	1 305 188,10			
н3991У	—	—	348 281,22	1 305 199,75			
н50266У	—	—	348 258,55	1 305 177,95			
н50269У	—	—	348 286,93	1 305 153,20			
5816	114,14	75,21	—	—		0,10	

2. Сведения о частях границ уточняемого земельного участка с кадастровым номером 68:30:0002026:5 :

Обозначение части границ		Горизонтальное проложение (S), м	Описание прохождения части границ	Сведения о согласовании местоположения границ (согласовано/спорное)
от т.	до т.			
1	2	3	4	5
н5822У	н5837У	15,25	—	согласовано
н5837У	н5838У	1,50		
н5838У	н5839У	4,31		
н5839У	н5840У	0,94		
н5840У	н3991У	15,28		
н3991У	н50266У	31,45		
н50266У	н50269У	37,66		
н50269У	н5822У	26,07		

3. Сведения о характеристиках уточняемого земельного участка с кадастровым номером		68:30:0002026:5 :
№ п/п	Наименование характеристики	Значение характеристики
1	2	3
1.	Адрес земельного участка	—
1.1.	Сведения о местоположении земельного участка (при отсутствии адреса) в структурированном в соответствии с федеральной информационной адресной системой виде	—
1.2.	Дополнительные сведения о местоположении земельного участка	—
2.	Площадь земельного участка ± величина погрешности определения (вычисления) площади (Р ± ΔР), м²	1 043 ± 11,00
3.	Формула, примененная для вычисления предельной погрешности определения площади земельного участка, с подставленными значениями и итоговые (вычисленные) значения	3,5*0,10*√(1 043) = 11
4.	Площадь земельного участка согласно сведениям Единого государственного реестра недвижимости (Ркад), м²	1 043,00
5.	Оценка расхождения Р и Ркад (Р - Ркад), м²	0
6.	Предельный минимальный и максимальный размеры земельного участка (Рмин и Рмакс), м²	Рмин = 200 Рмакс = 5 000
7.	Кадастровый или иной государственный учетный номер (инвентарный) здания, сооружения, объекта незавершенного строительства, расположенного на земельном участке	68:30:0002026:47
8.	Вид (виды) разрешенного использования	—
8.1.	Дополнительные сведения об использовании земельного участка	—
9.	Сведения о земельных участках (землях общего пользования, территории общего пользования), посредством которых обеспечивается доступ	Земли общего пользования
10.	Иные сведения	На местности границы данного земельных участков существуют более 15 лет, его границы в ходе проведения ККР установлены по фактическому пользованию без захвата земель общего пользования, с учетом привязки к смежным земельным участкам, границы которых ранее были установлены в системе координат МСК-68
4. Пояснения к сведениям об уточняемом земельном участке с кадастровым номером		68:30:0002026:5 :
1.	—	

1. Сведения о характерных точках границ уточняемого земельного участка с кадастровым номером 68:30:0002026:6 :

Система координат МСК-68, зона 1 Зона № 1

Обозначение характерных точек границ	Координаты, м				Метод определения координат	Формулы, примененные для расчета средней квадратической погрешности определения координат характерных точек границ (Mt), с подставленными в такие формулы значениями и итоговые (вычисленные) значения Mt, м	Описание закрепления точки
	содержатся в Едином государственном реестре недвижимости		определены в результате выполнения комплексных кадастровых работ				
	X	Y	X	Y			
1	2	3	4	5	6	7	8
50262	69,87	85,52	—	—	Метод спутниковых геодезических измерений (определений)	0,10	—
50263	62,92	80,31	—	—			
50264	88,46	51,43	—	—			
50265	95,01	57,49	—	—			
н50266У	—	—	348 258,55	1 305 177,95		√(0,08^2 + 0,06^2) = 0,10	
н50267У	—	—	348 252,29	1 305 171,93			
н50268У	—	—	348 281,17	1 305 146,38			
н50269У	—	—	348 286,93	1 305 153,20			
50262	69,87	85,52	—	—		0,10	

2. Сведения о частях границ уточняемого земельного участка с кадастровым номером 68:30:0002026:6 :

Обозначение части границ		Горизонтальное проложение (S), м	Описание прохождения части границ	Сведения о согласовании местоположения границ (согласовано/спорное)
от т.	до т.			
1	2	3	4	5
н50266У	н50267У	8,68	—	согласовано
н50267У	н50268У	38,56		

1	2	3	4	5
н50268У	н50269У	8,93	—	согласовано
н50269У	н50266У	37,66		

3. Сведения о характеристиках уточняемого земельного участка с кадастровым номером 68:30:0002026:6 :

№ п/п	Наименование характеристики	Значение характеристики
1	2	3
1.	Адрес земельного участка	—
1.1.	Сведения о местоположении земельного участка (при отсутствии адреса) в структурированном в соответствии с федеральной информационной адресной системой виде	—
1.2.	Дополнительные сведения о местоположении земельного участка	—
2.	Площадь земельного участка ± величина погрешности определения (вычисления) площади (Р ± ΔР), м²	335 ± 6,00
3.	Формула, примененная для вычисления предельной погрешности определения площади земельного участка, с подставленными значениями и итоговые (вычисленные) значения	3,5*0,10*√(335) = 6
4.	Площадь земельного участка согласно сведениям Единого государственного реестра недвижимости (Ркад), м²	335,00
5.	Оценка расхождения Р и Ркад (Р - Ркад), м²	0
6.	Предельный минимальный и максимальный размеры земельного участка (Рмин и Рмакс), м²	Рмин = 200 Рмакс = 5 000
7.	Кадастровый или иной государственный учетный номер (инвентарный) здания, сооружения, объекта незавершенного строительства, расположенного на земельном участке	—
8.	Вид (виды) разрешенного использования	—
8.1.	Дополнительные сведения об использовании земельного участка	—
9.	Сведения о земельных участках (землях общего пользования, территории общего пользования), посредством которых обеспечивается доступ	Земли общего пользования
10.	Иные сведения	На местности границы данного земельных участков существуют более 15 лет, его границы в ходе проведения ККР установлены по фактическому пользованию без захвата земель общего пользования, с учетом привязки к смежным земельным участкам, границы которых ранее были установлены в системе координат МСК-68

4. Пояснения к сведениям об уточняемом земельном участке с кадастровым номером 68:30:0002026:6 :

1.	—

1. Сведения о характерных точках границ уточняемого земельного участка с кадастровым номером 68:30:0002026:7 :

Система координат МСК-68, зона 1 Зона № 1

Обозначение характерных точек границ	Координаты, м				Метод определения координат	Формулы, примененные для расчета средней квадратической погрешности определения координат характерных точек границ (Mt), с подставленными в такие формулы значениями и итоговые (вычисленные) значения Mt, м	Описание закрепления точки
	содержатся в Едином государственном реестре недвижимости		определены в результате выполнения комплексных кадастровых работ				
	X	Y	X	Y			
1	2	3	4	5	6	7	8
5816	114,14	75,21	—	—	Метод спутниковых геодезических измерений (определений)	0,10	—
50265	95,01	57,49	—	—			
50264	88,46	51,43	—	—			
5819	74,19	38,20	—	—			
5820	90,27	9,22	—	—			
5821	130,42	50,79	—	—			
н5822У	—	—	348 303,75	1 305 173,12		√(0,08^2 + 0,06^2) = 0,10	
н50269У	—	—	348 286,93	1 305 153,20			
н50268У	—	—	348 281,17	1 305 146,38			
н5825У	—	—	348 264,65	1 305 127,81			
н5826У	—	—	348 284,64	1 305 105,59			

1	2	3	4	5	6	7	8
н5827У	—	—	348 286,28	1 305 107,55	Метод спутниковых геодезических измерений (определений)	√(0,08^2 + 0,06^2) = 0,10	—
н5828У	—	—	348 321,73	1 305 149,92			
5816	114,14	75,21	—	—		0,10	

2. Сведения о частях границ уточняемого земельного участка с кадастровым номером 68:30:0002026:7 :

Обозначение части границ		Горизонтальное проложение (S), м	Описание прохождения части границ	Сведения о согласовании местоположения границ (согласовано/спорное)
от т.	до т.			
1	2	3	4	5
н5822У	н50269У	26,07	—	согласовано
н50269У	н50268У	8,93		
н50268У	н5825У	24,85		
н5825У	н5826У	29,89		
н5826У	н5827У	2,56		
н5827У	н5828У	55,24		
н5828У	н5822У	29,35		

3. Сведения о характеристиках уточняемого земельного участка с кадастровым номером 68:30:0002026:7 :

№ п/п	Наименование характеристики	Значение характеристики
1	2	3
1.	Адрес земельного участка	—
1.1.	Сведения о местоположении земельного участка (при отсутствии адреса) в структурированном в соответствии с федеральной информационной адресной системой виде	—
1.2.	Дополнительные сведения о местоположении земельного участка	—
2.	Площадь земельного участка ± величина погрешности определения (вычисления) площади (Р ± ΔР), м²	1 705 ± 14,00
3.	Формула, примененная для вычисления предельной погрешности определения площади земельного участка, с подставленными значениями и итоговые (вычисленные) значения	3,5*0,10*√(1 705) = 14
4.	Площадь земельного участка согласно сведениям Единого государственного реестра недвижимости (Ркад), м²	1 705,00

1	2	3
5.	Оценка расхождения Р и Ркад (Р - Ркад), м²	0
6.	Предельный минимальный и максимальный размеры земельного участка (Рмин и Рмакс), м²	Рмин = 200 Рмакс = 5 000
7.	Кадастровый или иной государственный учетный номер (инвентарный) здания, сооружения, объекта незавершенного строительства, расположенного на земельном участке	68:30:0002026:44
8.	Вид (виды) разрешенного использования	—
8.1.	Дополнительные сведения об использовании земельного участка	—
9.	Сведения о земельных участках (землях общего пользования, территории общего пользования), посредством которых обеспечивается доступ	Земли общего пользования
10.	Иные сведения	На местности границы данного земельных участков существуют более 15 лет, его границы в ходе проведения ККР установлены по фактическому пользованию без захвата земель общего пользования, с учетом привязки к смежным земельным участкам, границы которых ранее были установлены в системе координат МСК-68

4. Пояснения к сведениям об уточняемом земельном участке с кадастровым номером 68:30:0002026:7 :

1.	—

1. Сведения о характерных точках границ уточняемого земельного участка с кадастровым номером 68:30:0002026:8 :

Система координат МСК-68, зона 1 Зона № 1

Обозначение характерных точек границ	Координаты, м				Метод определения координат	Формулы, примененные для расчета средней квадратической погрешности определения координат характерных точек границ (Mt), с подставленными в такие формулы значениями и итоговые (вычисленные) значения Mt, м	Описание закрепления точки
	содержатся в Едином государственном реестре недвижимости		определены в результате выполнения комплексных кадастровых работ				
	X	Y	X	Y			
1	2	3	4	5	6	7	8
2257	1 069,06	882,84	—	—	Метод спутниковых геодезических измерений (определений)	0,10	—
2258	1 035,56	940,36	—	—			
2259	1 032,08	938,62	—	—			

1	2	3	4	5	6	7	8
2260	1 024,22	933,24	—	—	Метод спутниковых геодезических измерений (определений)	0,10	—
2261	1 014,68	948,21	—	—			
2262	1 001,41	971,60	—	—			
2263	989,06	986,40	—	—			
2264	980,20	986,90	—	—			
2265	968,29	986,16	—	—			
2266	965,68	983,23	—	—			
2267	999,82	933,89	—	—			
2268	1 020,87	903,46	—	—			
2269	1 048,36	863,74	—	—			
н2270У	—	—	347 887,59	1 304 976,97		√(0,08^2 + 0,06^2) = 0,10	
н2271У	—	—	347 829,90	1 305 013,97			
н2272У	—	—	347 824,69	1 305 005,07			
н2273У	—	—	347 804,84	1 305 016,93			
н2274У	—	—	347 783,40	1 305 027,72			
н2275У	—	—	347 769,07	1 305 034,60			
н2276У	—	—	347 760,99	1 305 031,09			

1	2	3	4	5	6	7	8
н2277У	—	—	347 749,93	1 305 024,21	Метод спутниковых геодезических измерений (определений)	√(0,08^2 + 0,06^2) = 0,10	—
н2278У	—	—	347 747,22	1 305 021,60			
н2279У	—	—	347 770,87	1 305 010,23			
н2230У	—	—	347 777,87	1 305 006,59			
н2229У	—	—	347 797,70	1 304 996,14			
н2280У	—	—	347 818,13	1 304 986,59			
н2281У	—	—	347 823,35	1 304 983,84			
н2282У	—	—	347 831,93	1 304 979,44			
н2283У	—	—	347 861,36	1 304 961,96			
н2284У	—	—	347 877,57	1 304 951,72			
2257	1 069,06	882,84	—	—		0,10	

2. Сведения о частях границ уточняемого земельного участка с кадастровым номером 68:30:0002026:8 :

Обозначение части границ		Горизонтальное проложение (S), м	Описание прохождения части границ	Сведения о согласовании местоположения границ (согласовано/спорное)
от т.	до т.			
1	2	3	4	5
н2270У	н2271У	68,54	—	согласовано
н2271У	н2272У	10,31		
н2272У	н2273У	23,12		
н2273У	н2274У	24,00		
н2274У	н2275У	15,90		
н2275У	н2276У	8,81		
н2276У	н2277У	13,03		
н2277У	н2278У	3,76		
н2278У	н2279У	26,24		

1	2	3	4	5
н2279У	н2230У	7,89	—	согласовано
н2230У	н2229У	22,41		
н2229У	н2280У	22,55		
н2280У	н2281У	5,90		
н2281У	н2282У	9,64		
н2282У	н2283У	34,23		
н2283У	н2284У	19,17		
н2284У	н2270У	27,17		

3. Сведения о характеристиках уточняемого земельного участка с кадастровым номером 68:30:0002026:8 :

№ п/п	Наименование характеристики	Значение характеристики
1	2	3
1.	Адрес земельного участка	—
1.1.	Сведения о местоположении земельного участка (при отсутствии адреса) в структурированном в соответствии с федеральной информационной адресной системой виде	—
1.2.	Дополнительные сведения о местоположении земельного участка	—
2.	Площадь земельного участка ± величина погрешности определения (вычисления) площади (Р ± ΔР), м²	3 433 ± 21,00
3.	Формула, примененная для вычисления предельной погрешности определения площади земельного участка, с подставленными значениями и итоговые (вычисленные) значения	3,5*0,10*√(3 433) = 21
4.	Площадь земельного участка согласно сведениям Единого государственного реестра недвижимости (Ркад), м²	3 598,00
5.	Оценка расхождения Р и Ркад (Р - Ркад), м²	165
6.	Предельный минимальный и максимальный размеры земельного участка (Рмин и Рмакс), м²	Рмин = 200 Рмакс = 5 000
7.	Кадастровый или иной государственный учетный номер (инвентарный) здания, сооружения, объекта незавершенного строительства, расположенного на земельном участке	68:30:0002028:46
8.	Вид (виды) разрешенного использования	—
8.1.	Дополнительные сведения об использовании земельного участка	—

1	2	3
9.	Сведения о земельных участках (землях общего пользования, территории общего пользования), посредством которых обеспечивается доступ	Земли общего пользования
10.	Иные сведения	На местности границы данного земельных участков существуют более 15 лет, его границы в ходе проведения ККР установлены по фактическому пользованию без захвата земель общего пользования, с учетом привязки к смежным земельным участкам, границы которых ранее были установлены в системе координат МСК-68

4. Пояснения к сведениям об уточняемом земельном участке с кадастровым номером 68:30:0002026:8 :

1.	—

1. Сведения о характерных точках границ уточняемого земельного участка с кадастровым номером 68:30:0002026:9 :

Система координат МСК-68, зона 1 Зона № 1

Обозначение характерных точек границ	Координаты, м				Метод определения координат	Формулы, примененные для расчета средней квадратической погрешности определения координат характерных точек границ (Mt), с подставленными в такие формулы значениями и итоговые (вычисленные) значения Mt, м	Описание закрепления точки
	содержатся в Едином государственном реестре недвижимости		определены в результате выполнения комплексных кадастровых работ				
	X	Y	X	Y			
1	2	3	4	5	6	7	8
2203	82,91	120,68	—	—	Метод спутниковых геодезических измерений (определений)	0,10	—
2204	64,02	110,20	—	—			
2205	85,84	91,54	—	—			
2206	180,96	36,44	—	—			
2207	192,93	58,05	—	—			
2208	103,05	107,83	—	—			
2209	101,58	105,37	—	—			

1	2	3	4	5	6	7	8
2210	98,38	107,63	—	—	Метод спутниковых геодезических измерений (определений)	0,10	—
н2211У	—	—	347 912,30	1 305 124,22		√(0,08^2 + 0,06^2) = 0,10	
н2212У	—	—	347 909,55	1 305 126,94			
н2213У	—	—	347 890,85	1 305 115,91			
н2214У	—	—	347 908,44	1 305 097,88			
н2215У	—	—	347 922,46	1 305 086,78			
н2216У	—	—	347 953,99	1 305 064,93			
н2217У	—	—	347 995,66	1 305 036,04			
н2218У	—	—	348 012,52	1 305 053,07			
н2219У	—	—	347 999,31	1 305 062,43			
н2220У	—	—	347 928,35	1 305 112,69			
н2221У	—	—	347 924,14	1 305 112,50			
2203	82,91	120,68	—	—		0,10	

2. Сведения о частях границ уточняемого земельного участка с кадастровым номером 68:30:0002026:9 :

Обозначение части границ		Горизонтальное проложение (S), м	Описание прохождения части границ	Сведения о согласовании местоположения границ (согласовано/спорное)
от т.	до т.			
1	2	3	4	5
н2211У	н2212У	3,87	—	согласовано
н2212У	н2213У	21,71		
н2213У	н2214У	25,19		
н2214У	н2215У	17,88		
н2215У	н2216У	38,36		

1	2	3	4	5
н2216У	н2217У	50,71	—	согласовано
н2217У	н2218У	23,96		
н2218У	н2219У	16,19		
н2219У	н2220У	86,96		
н2220У	н2221У	4,21		
н2221У	н2211У	16,66		

3. Сведения о характеристиках уточняемого земельного участка с кадастровым номером 68:30:0002026:9 :

№ п/п	Наименование характеристики	Значение характеристики
1	2	3
1.	Адрес земельного участка	—
1.1.	Сведения о местоположении земельного участка (при отсутствии адреса) в структурированном в соответствии с федеральной информационной адресной системой виде	—
1.2.	Дополнительные сведения о местоположении земельного участка	—
2.	Площадь земельного участка ± величина погрешности определения (вычисления) площади (Р ± ΔР), м²	3 046 ± 19,00
3.	Формула, примененная для вычисления предельной погрешности определения площади земельного участка, с подставленными значениями и итоговые (вычисленные) значения	3,5*0,10*√(3 046) = 19
4.	Площадь земельного участка согласно сведениям Единого государственного реестра недвижимости (Ркад), м²	3 046,00
5.	Оценка расхождения Р и Ркад (Р - Ркад), м²	0
6.	Предельный минимальный и максимальный размеры земельного участка (Рмин и Рмакс), м²	Рмин = 200 Рмакс = 5 000
7.	Кадастровый или иной государственный учетный номер (инвентарный) здания, сооружения, объекта незавершенного строительства, расположенного на земельном участке	68:30:0002026:60
8.	Вид (виды) разрешенного использования	—
8.1.	Дополнительные сведения об использовании земельного участка	—
9.	Сведения о земельных участках (землях общего пользования, территории общего пользования), посредством которых обеспечивается доступ	Земли общего пользования

1	2	3
10.	Иные сведения	На местности границы данного земельных участков существуют более 15 лет, его границы в ходе проведения ККР установлены по фактическому пользованию без захвата земель общего пользования, с учетом привязки к смежным земельным участкам, границы которых ранее были установлены в системе координат МСК-68

4. Пояснения к сведениям об уточняемом земельном участке с кадастровым номером 68:30:0002026:9 :

1.	—

1. Сведения о характерных точках границ уточняемого земельного участка с кадастровым номером 68:30:0002026:10 :

Система координат МСК-68, зона 1 Зона № 1

Обозначение характерных точек границ	Координаты, м				Метод определения координат	Формулы, примененные для расчета средней квадратической погрешности определения координат характерных точек границ (Mt), с подставленными в такие формулы значениями и итоговые (вычисленные) значения Mt, м	Описание закрепления точки
	содержатся в Едином государственном реестре недвижимости		определены в результате выполнения комплексных кадастровых работ				
	X	Y	X	Y			
1	2	3	4	5	6	7	8
3968	98,79	106,55	—	—	Метод спутниковых геодезических измерений (определений)	0,10	—
3972	91,03	94,95	—	—			
29900	104,16	88,25	—	—			
29901	108,31	86,13	—	—			
29902	111,82	91,40	—	—			
29903	115,81	89,39	—	—			
29904	142,79	130,95	—	—			
29905	123,67	143,74	—	—			

1	2	3	4	5	6	7	8
3970	110,05	123,38	—	—	Метод спутниковых геодезических измерений (определений)	0,10	—
3969	109,21	122,13	—	—			
н3973У	—	—	347 903,75	1 304 944,67		√(0,08^2 + 0,06^2) = 0,10	
н3976У	—	—	347 897,53	1 304 932,18			
н29906У	—	—	347 911,40	1 304 927,19			
н29907У	—	—	347 915,78	1 304 925,62			
н29908У	—	—	347 918,29	1 304 930,67			
н2247У	—	—	347 922,45	1 304 929,20			
н2246У	—	—	347 943,96	1 304 973,86			
н29909У	—	—	347 924,00	1 304 985,27			
н3974У	—	—	347 912,79	1 304 962,79			
3968	98,79	106,55	—	—		0,10	

2. Сведения о частях границ уточняемого земельного участка с кадастровым номером 68:30:0002026:10 :

Обозначение части границ		Горизонтальное проложение (S), м	Описание прохождения части границ	Сведения о согласовании местоположения границ (согласовано/спорное)
от т.	до т.			
1	2	3	4	5
н3973У	н3976У	13,95	—	согласовано
н3976У	н29906У	14,74		
н29906У	н29907У	4,65		
н29907У	н29908У	5,64		
н29908У	н2247У	4,41		
н2247У	н2246У	49,57		
н2246У	н29909У	22,99		

1	2	3	4	5
н29909У	н3974У	25,12	—	согласовано
н3974У	н3973У	20,25		

3. Сведения о характеристиках уточняемого земельного участка с кадастровым номером 68:30:0002026:10 :

№ п/п	Наименование характеристики	Значение характеристики
1	2	3
1.	Адрес земельного участка	—
1.1.	Сведения о местоположении земельного участка (при отсутствии адреса) в структурированном в соответствии с федеральной информационной адресной системой виде	—
1.2.	Дополнительные сведения о местоположении земельного участка	—
2.	Площадь земельного участка ± величина погрешности определения (вычисления) площади (Р ± ΔР), м²	1 312 ± 13,00
3.	Формула, примененная для вычисления предельной погрешности определения площади земельного участка, с подставленными значениями и итоговые (вычисленные) значения	3,5*0,10*√(1 312) = 13
4.	Площадь земельного участка согласно сведениям Единого государственного реестра недвижимости (Ркад), м²	1 312,00
5.	Оценка расхождения Р и Ркад (Р - Ркад), м²	0
6.	Предельный минимальный и максимальный размеры земельного участка (Рмин и Рмакс), м²	Рмин = 200 Рмакс = 5 000
7.	Кадастровый или иной государственный учетный номер (инвентарный) здания, сооружения, объекта незавершенного строительства, расположенного на земельном участке	68:30:0002028:44
8.	Вид (виды) разрешенного использования	—
8.1.	Дополнительные сведения об использовании земельного участка	—
9.	Сведения о земельных участках (землях общего пользования, территории общего пользования), посредством которых обеспечивается доступ	Земли общего пользования
10.	Иные сведения	На местности границы данного земельных участков существуют более 15 лет, его границы в ходе проведения ККР установлены по фактическому пользованию без захвата земель общего пользования, с учетом привязки к смежным земельным участкам, границы которых ранее были установлены в системе координат МСК-68

4. Пояснения к сведениям об уточняемом земельном участке с кадастровым номером 68:30:0002026:10 :

1.	—

1. Сведения о характерных точках границ уточняемого земельного участка с кадастровым номером 68:30:0002026:12 :

Система координат МСК-68, зона 1 Зона № 1

Обозначение характерных точек границ	Координаты, м				Метод определения координат	Формулы, примененные для расчета средней квадратической погрешности определения координат характерных точек границ (Mt), с подставленными в такие формулы значениями и итоговые (вычисленные) значения Mt, м	Описание закрепления точки
	содержатся в Едином государственном реестре недвижимости		определены в результате выполнения комплексных кадастровых работ				
	X	Y	X	Y			
1	2	3	4	5	6	7	8
29885	1 012,82	1 005,38	—	—	Метод спутниковых геодезических измерений (определений)	0,10	—
29886	1 019,38	1 016,24	—	—			
29887	1 001,91	1 032,85	—	—			
29888	993,58	1 040,77	—	—			
29889	975,74	1 020,83	—	—			
29890	987,20	1 011,65	—	—			
29891	999,56	1 001,43	—	—			
29892	1 002,61	998,98	—	—			
н2282У	—	—	347 831,93	1 304 979,44		√(0,08^2 + 0,06^2) = 0,10	
н2281У	—	—	347 823,35	1 304 983,84			
н2280У	—	—	347 818,13	1 304 986,59			

1	2	3	4	5	6	7	8
н2229У	—	—	347 797,70	1 304 996,14	Метод спутниковых геодезических измерений (определений)	√(0,08^2 + 0,06^2) = 0,10	—
н2228У	—	—	347 787,57	1 304 973,33			
н29893У	—	—	347 808,85	1 304 964,65			
н29894У	—	—	347 816,05	1 304 961,30			
н29895У	—	—	347 821,64	1 304 959,33			
29885	1 012,82	1 005,38	—	—		0,10	

2. Сведения о частях границ уточняемого земельного участка с кадастровым номером 68:30:0002026:12 :

Обозначение части границ		Горизонтальное проложение (S), м	Описание прохождения части границ	Сведения о согласовании местоположения границ (согласовано/спорное)
от т.	до т.			
1	2	3	4	5
н2282У	н2281У	9,64	—	согласовано
н2281У	н2280У	5,90		
н2280У	н2229У	22,55		
н2229У	н2228У	24,96		
н2228У	н29893У	22,98		
н29893У	н29894У	7,94		
н29894У	н29895У	5,93		
н29895У	н2282У	22,59		

3. Сведения о характеристиках уточняемого земельного участка с кадастровым номером 68:30:0002026:12 :

№ п/п	Наименование характеристики	Значение характеристики
1	2	3
1.	Адрес земельного участка	—
1.1.	Сведения о местоположении земельного участка (при отсутствии адреса) в структурированном в соответствии с федеральной информационной адресной системой виде	—
1.2.	Дополнительные сведения о местоположении земельного участка	—

1	2	3
2.	Площадь земельного участка ± величина погрешности определения (вычисления) площади (Р ± ΔР), м²	898 ± 10,00
3.	Формула, примененная для вычисления предельной погрешности определения площади земельного участка, с подставленными значениями и итоговые (вычисленные) значения	3,5*0,10*√(898) = 10
4.	Площадь земельного участка согласно сведениям Единого государственного реестра недвижимости (Ркад), м²	924,00
5.	Оценка расхождения Р и Ркад (Р - Ркад), м²	26
6.	Предельный минимальный и максимальный размеры земельного участка (Рмин и Рмакс), м²	Рмин = 200 Рмакс = 5 000
7.	Кадастровый или иной государственный учетный номер (инвентарный) здания, сооружения, объекта незавершенного строительства, расположенного на земельном участке	68:30:0002026:72
8.	Вид (виды) разрешенного использования	—
8.1.	Дополнительные сведения об использовании земельного участка	—
9.	Сведения о земельных участках (землях общего пользования, территории общего пользования), посредством которых обеспечивается доступ	Земли общего пользования
10.	Иные сведения	На местности границы данного земельных участков существуют более 15 лет, его границы в ходе проведения ККР установлены по фактическому пользованию без захвата земель общего пользования, с учетом привязки к смежным земельным участкам, границы которых ранее были установлены в системе координат МСК-68
4. Пояснения к сведениям об уточняемом земельном участке с кадастровым номером		68:30:0002026:12 :
1.	—	

1. Сведения о характерных точках границ уточняемого земельного участка с кадастровым номером 68:30:0002026:15 :

Система координат МСК-68, зона 1 Зона № 1

Обозначение характерных точек границ	Координаты, м				Метод определения координат	Формулы, примененные для расчета средней квадратической погрешности определения координат характерных точек границ (Mt), с подставленными в такие формулы значениями и итоговые (вычисленные) значения Mt, м	Описание закрепления точки
	содержатся в Едином государственном реестре недвижимости		определены в результате выполнения комплексных кадастровых работ				
	X	Y	X	Y			
1	2	3	4	5	6	7	8
3033	1 064,56	949,48	—	—	Метод спутниковых геодезических измерений (определений)	0,10	—
29878	1 079,83	938,08	—	—			
29879	1 087,69	948,43	—	—			
29880	1 043,26	981,74	—	—			
29881	1 017,26	1 002,10	—	—			
29882	984,96	1 028,80	—	—			
3027	975,74	1 020,82	—	—			
3036	989,60	1 009,75	—	—			
3035	987,29	1 006,84	—	—			
3034	1 008,28	991,51	—	—			
н3043У	—	—	347 892,34	1 304 989,58		√(0,08^2 + 0,06^2) = 0,10	
н29883У	—	—	347 909,74	1 304 978,61			

1	2	3	4	5	6	7	8
н29884 У	—	—	347 916,09	1 304 989,93	Метод спутниковых геодезических измерений (определений)	√(0,08^2 + 0,06^2) = 0,10	—
н29877 У	—	—	347 900,36	1 305 001,15			
н29876 У	—	—	347 870,88	1 305 022,17			
н29875 У	—	—	347 845,75	1 305 040,47			
н29874 У	—	—	347 817,48	1 305 060,21			
н29873 У	—	—	347 811,69	1 305 065,43			
н3037У	—	—	347 802,92	1 305 056,70			
н3046У	—	—	347 815,44	1 305 047,35			
н3045У	—	—	347 813,23	1 305 044,37			
н3044У	—	—	347 837,17	1 305 029,26			
3033	1 064,56	949,48	—	—		0,10	

2. Сведения о частях границ уточняемого земельного участка с кадастровым номером 68:30:0002026:15 :

Обозначение части границ		Горизонтальное проложение (S), м	Описание прохождения части границ	Сведения о согласовании местоположения границ (согласовано/спорное)
от т.	до т.			
1	2	3	4	5
н3043У	н29883У	20,57	—	согласовано
н29883У	н29884У	12,98		
н29884У	н29877У	19,32		
н29877У	н29876У	36,21		
н29876У	н29875У	31,09		
н29875У	н29874У	34,48		
н29874У	н29873У	7,80		
н29873У	н3037У	12,37		
н3037У	н3046У	15,63		

1	2	3	4	5
н3046У	н3045У	3,71	—	согласовано
н3045У	н3044У	28,31		
н3044У	н3043У	67,96		

3. Сведения о характеристиках уточняемого земельного участка с кадастровым номером 68:30:0002026:15 :

№ п/п	Наименование характеристики	Значение характеристики
1	2	3
1.	Адрес земельного участка	—
1.1.	Сведения о местоположении земельного участка (при отсутствии адреса) в структурированном в соответствии с федеральной информационной адресной системой виде	—
1.2.	Дополнительные сведения о местоположении земельного участка	—
2.	Площадь земельного участка ± величина погрешности определения (вычисления) площади (Р ± ΔР), м²	1 809 ± 15,00
3.	Формула, примененная для вычисления предельной погрешности определения площади земельного участка, с подставленными значениями и итоговые (вычисленные) значения	3,5*0,10*√(1 809) = 15
4.	Площадь земельного участка согласно сведениям Единого государственного реестра недвижимости (Ркад), м²	1 756,00
5.	Оценка расхождения Р и Ркад (Р - Ркад), м²	53
6.	Предельный минимальный и максимальный размеры земельного участка (Рмин и Рмакс), м²	Рмин = 200 Рмакс = 5 000
7.	Кадастровый или иной государственный учетный номер (инвентарный) здания, сооружения, объекта незавершенного строительства, расположенного на земельном участке	68:30:0002026:76
8.	Вид (виды) разрешенного использования	—
8.1.	Дополнительные сведения об использовании земельного участка	—
9.	Сведения о земельных участках (землях общего пользования, территории общего пользования), посредством которых обеспечивается доступ	Земли общего пользования
10.	Иные сведения	На местности границы данного земельных участков существуют более 15 лет, его границы в ходе проведения ККР установлены по фактическому пользованию без захвата земель общего пользования, с учетом привязки к смежным земельным участкам, границы которых ранее были установлены в системе координат МСК-68

4. Пояснения к сведениям об уточняемом земельном участке с кадастровым номером 68:30:0002026:15 :

1.	—

1. Сведения о характерных точках границ уточняемого земельного участка с кадастровым номером 68:30:0002026:17 :

Система координат МСК-68, зона 1 Зона № 1

Обозначение характерных точек границ	Координаты, м				Метод определения координат	Формулы, примененные для расчета средней квадратической погрешности определения координат характерных точек границ (Mt), с подставленными в такие формулы значениями и итоговые (вычисленные) значения Mt, м	Описание закрепления точки
	содержатся в Едином государственном реестре недвижимости		определены в результате выполнения комплексных кадастровых работ				
	X	Y	X	Y			
1	2	3	4	5	6	7	8
29862	182,01	56,30	—	—	Метод спутниковых геодезических измерений (определений)	0,10	—
29863	196,93	76,36	—	—			
29864	148,25	114,89	—	—			
29865	138,29	123,64	—	—			
29866	134,21	121,20	—	—			
29867	115,66	110,13	—	—			
29868	115,54	109,19	—	—			
29869	147,96	82,56	—	—			
29870	174,01	62,26	—	—			
н29859 У	—	—	347 857,42	1 305 057,12		√(0,08^2 + 0,06^2) = 0,10	
н29858 У	—	—	347 843,22	1 305 069,31			

1	2	3	4	5	6	7	8
н29871 У	—	—	347 841,42	1 305 067,15	Метод спутниковых геодезических измерений (определений)	√(0,08^2 + 0,06^2) = 0,10	—
н29872 У	—	—	347 829,45	1 305 077,80			
н29873 У	—	—	347 811,69	1 305 065,43			
н29874 У	—	—	347 817,48	1 305 060,21			
н29875 У	—	—	347 845,75	1 305 040,47			
н29876 У	—	—	347 870,88	1 305 022,17			
н29877 У	—	—	347 900,36	1 305 001,15			
н29860 У	—	—	347 909,77	1 305 014,49			
29862	182,01	56,30	—	—		0,10	

2. Сведения о частях границ уточняемого земельного участка с кадастровым номером 68:30:0002026:17 :

Обозначение части границ		Горизонтальное проложение (S), м	Описание прохождения части границ	Сведения о согласовании местоположения границ (согласовано/спорное)
от т.	до т.			
1	2	3	4	5
н29859У	н29858У	18,71	—	согласовано
н29858У	н29871У	2,81		
н29871У	н29872У	16,02		
н29872У	н29873У	21,64		
н29873У	н29874У	7,80		
н29874У	н29875У	34,48		
н29875У	н29876У	31,09		
н29876У	н29877У	36,21		
н29877У	н29860У	16,32		
н29860У	н29859У	67,51		

3. Сведения о характеристиках уточняемого земельного участка с кадастровым номером 68:30:0002026:17 :

№ п/п	Наименование характеристики	Значение характеристики

1	2	3
1.	Адрес земельного участка	—
1.1.	Сведения о местоположении земельного участка (при отсутствии адреса) в структурированном в соответствии с федеральной информационной адресной системой виде	—
1.2.	Дополнительные сведения о местоположении земельного участка	—
2.	Площадь земельного участка ± величина погрешности определения (вычисления) площади (Р ± ΔР), м²	2 043 ± 16,00
3.	Формула, примененная для вычисления предельной погрешности определения площади земельного участка, с подставленными значениями и итоговые (вычисленные) значения	3,5*0,10*√(2 043) = 16
4.	Площадь земельного участка согласно сведениям Единого государственного реестра недвижимости (Ркад), м²	2 043,00
5.	Оценка расхождения Р и Ркад (Р - Ркад), м²	0
6.	Предельный минимальный и максимальный размеры земельного участка (Рмин и Рмакс), м²	Рмин = 200 Рмакс = 5 000
7.	Кадастровый или иной государственный учетный номер (инвентарный) здания, сооружения, объекта незавершенного строительства, расположенного на земельном участке	68:30:0002026:59
8.	Вид (виды) разрешенного использования	—
8.1.	Дополнительные сведения об использовании земельного участка	—
9.	Сведения о земельных участках (землях общего пользования, территории общего пользования), посредством которых обеспечивается доступ	Земли общего пользования
10.	Иные сведения	На местности границы данного земельных участков существуют более 15 лет, его границы в ходе проведения ККР установлены по фактическому пользованию без захвата земель общего пользования, с учетом привязки к смежным земельным участкам, границы которых ранее были установлены в системе координат МСК-68
4. Пояснения к сведениям об уточняемом земельном участке с кадастровым номером		68:30:0002026:17 :
1.	—	

1. Сведения о характерных точках границ уточняемого земельного участка с кадастровым номером 68:30:0002026:21 :

Система координат МСК-68, зона 1 Зона № 1

Обозначение характерных точек границ	Координаты, м				Метод определения координат	Формулы, примененные для расчета средней квадратической погрешности определения координат характерных точек границ (Mt), с подставленными в такие формулы значениями и итоговые (вычисленные) значения Mt, м	Описание закрепления точки
	содержатся в Едином государственном реестре недвижимости		определены в результате выполнения комплексных кадастровых работ				
	X	Y	X	Y			
1	2	3	4	5	6	7	8
10256	124,71	91,69	—	—	Метод спутниковых геодезических измерений (определений)	0,10	—
50445	132,65	83,63	—	—			
10258	184,58	30,91	—	—			
10259	196,73	42,07	—	—			
10260	145,90	96,98	—	—			
10261	137,89	104,67	—	—			
10262	130,88	110,92	—	—			
10263	117,48	125,00	—	—			
10264	97,42	115,96	—	—			
10265	117,99	96,96	—	—			
10266	122,04	93,21	—	—			
н50451 У	—	—	348 045,10	1 305 081,50		√(0,08^2 + 0,06^2) = 0,10	

1	2	3	4	5	6	7	8
н10268 У	—	—	348 057,85	1 305 096,29	Метод спутниковых геодезических измерений (определений)	√(0,08^2 + 0,06^2) = 0,10	—
н10269 У	—	—	348 032,11	1 305 118,17			
н10270 У	—	—	348 006,16	1 305 136,44			
н10271 У	—	—	348 003,01	1 305 139,28			
н10272 У	—	—	347 994,35	1 305 146,22			
н10273 У	—	—	347 986,81	1 305 151,82			
н10274 У	—	—	347 972,21	1 305 164,65			
н10275 У	—	—	347 966,98	1 305 163,84			
н10276 У	—	—	347 953,11	1 305 154,76			
н10277 У	—	—	347 979,81	1 305 134,50			
н10278 У	—	—	347 982,61	1 305 133,24			
н50452 У	—	—	347 991,29	1 305 125,99			
10256	124,71	91,69	—	—		0,10	

2. Сведения о частях границ уточняемого земельного участка с кадастровым номером 68:30:0002026:21 :

Обозначение части границ		Горизонтальное проложение (S), м	Описание прохождения части границ	Сведения о согласовании местоположения границ (согласовано/спорное)
от т.	до т.			
1	2	3	4	5
н50451У	н10268У	19,53	—	согласовано
н10268У	н10269У	33,78		
н10269У	н10270У	31,74		
н10270У	н10271У	4,24		
н10271У	н10272У	11,10		

1	2	3	4	5
н10272У	н10273У	9,39	—	согласовано
н10273У	н10274У	19,44		
н10274У	н10275У	5,29		
н10275У	н10276У	16,58		
н10276У	н10277У	33,52		
н10277У	н10278У	3,07		
н10278У	н50452У	11,31		
н50452У	н50451У	69,82		

3. Сведения о характеристиках уточняемого земельного участка с кадастровым номером 68:30:0002026:21 :

№ п/п	Наименование характеристики	Значение характеристики
1	2	3
1.	Адрес земельного участка	—
1.1.	Сведения о местоположении земельного участка (при отсутствии адреса) в структурированном в соответствии с федеральной информационной адресной системой виде	—
1.2.	Дополнительные сведения о местоположении земельного участка	—
2.	Площадь земельного участка ± величина погрешности определения (вычисления) площади (Р ± ΔР), м²	2 159 ± 16,00
3.	Формула, примененная для вычисления предельной погрешности определения площади земельного участка, с подставленными значениями и итоговые (вычисленные) значения	3,5*0,10*√(2 159) = 16
4.	Площадь земельного участка согласно сведениям Единого государственного реестра недвижимости (Ркад), м²	2 159,00
5.	Оценка расхождения Р и Ркад (Р - Ркад), м²	0
6.	Предельный минимальный и максимальный размеры земельного участка (Рмин и Рмакс), м²	Рмин = 200 Рмакс = 5 000
7.	Кадастровый или иной государственный учетный номер (инвентарный) здания, сооружения, объекта незавершенного строительства, расположенного на земельном участке	68:30:0002026:49
8.	Вид (виды) разрешенного использования	—
8.1.	Дополнительные сведения об использовании земельного участка	—

1	2	3
9.	Сведения о земельных участках (землях общего пользования, территории общего пользования), посредством которых обеспечивается доступ	Земли общего пользования
10.	Иные сведения	На местности границы данного земельных участков существуют более 15 лет, его границы в ходе проведения ККР установлены по фактическому пользованию без захвата земель общего пользования, с учетом привязки к смежным земельным участкам, границы которых ранее были установлены в системе координат МСК-68

4. Пояснения к сведениям об уточняемом земельном участке с кадастровым номером 68:30:0002026:21 :

1.	—

1. Сведения о характерных точках границ уточняемого земельного участка с кадастровым номером 68:30:0002026:23 :

Система координат МСК-68, зона 1 Зона № 1

Обозначение характерных точек границ	Координаты, м				Метод определения координат	Формулы, примененные для расчета средней квадратической погрешности определения координат характерных точек границ (Mt), с подставленными в такие формулы значениями и итоговые (вычисленные) значения Mt, м	Описание закрепления точки
	содержатся в Едином государственном реестре недвижимости		определены в результате выполнения комплексных кадастровых работ				
	X	Y	X	Y			
1	2	3	4	5	6	7	8
10247	78,62	46,82	—	—	Метод спутниковых геодезических измерений (определений)	0,10	—
10248	48,52	73,62	—	—			
10249	32,34	61,69	—	—			
10250	81,22	19,18	—	—			
10251	93,05	34,47	—	—			
н10252 У	—	—	347 991,44	1 305 176,89		√(0,08^2 + 0,06^2) = 0,10	
н10253 У	—	—	348 040,74	1 305 134,88			

1	2	3	4	5	6	7	8
н10254 У	—	—	348 044,06	1 305 158,76	Метод спутниковых геодезических измерений (определений)	√(0,08^2 + 0,06^2) = 0,10	—
н10255 У	—	—	348 011,48	1 305 190,56			
10247	78,62	46,82	—	—		0,10	

2. Сведения о частях границ уточняемого земельного участка с кадастровым номером 68:30:0002026:23 :

Обозначение части границ		Горизонтальное проложение (S), м	Описание прохождения части границ	Сведения о согласовании местоположения границ (согласовано/спорное)
от т.	до т.			
1	2	3	4	5
н10252У	н10253У	64,77	—	согласовано
н10253У	н10254У	24,11		
н10254У	н10255У	45,53		
н10255У	н10252У	24,26		

3. Сведения о характеристиках уточняемого земельного участка с кадастровым номером 68:30:0002026:23 :

№ п/п	Наименование характеристики	Значение характеристики
1	2	3
1.	Адрес земельного участка	—
1.1.	Сведения о местоположении земельного участка (при отсутствии адреса) в структурированном в соответствии с федеральной информационной адресной системой виде	—
1.2.	Дополнительные сведения о местоположении земельного участка	—
2.	Площадь земельного участка ± величина погрешности определения (вычисления) площади (Р ± ΔР), м²	1 200 ± 12,00
3.	Формула, примененная для вычисления предельной погрешности определения площади земельного участка, с подставленными значениями и итоговые (вычисленные) значения	3,5*0,10*√(1 200) = 12
4.	Площадь земельного участка согласно сведениям Единого государственного реестра недвижимости (Ркад), м²	1 200,00
5.	Оценка расхождения Р и Ркад (Р - Ркад), м²	0
6.	Предельный минимальный и максимальный размеры земельного участка (Рмин и Рмакс), м²	Рмин = 200 Рмакс = 5 000

1	2	3
7.	Кадастровый или иной государственный учетный номер (инвентарный) здания, сооружения, объекта незавершенного строительства, расположенного на земельном участке	68:30:0002026:57
8.	Вид (виды) разрешенного использования	—
8.1.	Дополнительные сведения об использовании земельного участка	—
9.	Сведения о земельных участках (землях общего пользования, территории общего пользования), посредством которых обеспечивается доступ	Земли общего пользования
10.	Иные сведения	На местности границы данного земельных участков существуют более 15 лет, его границы в ходе проведения ККР установлены по фактическому пользованию без захвата земель общего пользования, с учетом привязки к смежным земельным участкам, границы которых ранее были установлены в системе координат МСК-68

4. Пояснения к сведениям об уточняемом земельном участке с кадастровым номером 68:30:0002026:23 :

1.	—

1. Сведения о характерных точках границ уточняемого земельного участка с кадастровым номером 68:30:0002026:24 :

Система координат МСК-68, зона 1 Зона № 1

Обозначение характерных точек границ	Координаты, м				Метод определения координат	Формулы, примененные для расчета средней квадратической погрешности определения координат характерных точек границ (Mt), с подставленными в такие формулы значениями и итоговые (вычисленные) значения Mt, м	Описание закрепления точки
	содержатся в Едином государственном реестре недвижимости		определены в результате выполнения комплексных кадастровых работ				
	X	Y	X	Y			
1	2	3	4	5	6	7	8
19698	72,35	91,19	—	—	Метод спутниковых геодезических измерений (определений)	0,10	—
19704	48,52	73,64	—	—			
10247	78,62	46,82	—	—			
10251	93,05	34,47	—	—			

1	2	3	4	5	6	7	8
19705	116,19	14,67	—	—	Метод спутниковых геодезических измерений (определений)	0,10	—
19700	137,36	35,44	—	—			
19699	77,83	86,49	—	—			
н19701 У	—	—	348 036,45	1 305 207,12		√(0,08^2 + 0,06^2) = 0,10	
н10255 У	—	—	348 011,48	1 305 190,56			
н10254 У	—	—	348 044,06	1 305 158,76			
н19706 У	—	—	348 072,42	1 305 136,39			
н19703 У	—	—	348 096,14	1 305 157,80			
н19702 У	—	—	348 049,68	1 305 196,73			
19698	72,35	91,19	—	—		0,10	

2. Сведения о частях границ уточняемого земельного участка с кадастровым номером 68:30:0002026:24 :

Обозначение части границ		Горизонтальное проложение (S), м	Описание прохождения части границ	Сведения о согласовании местоположения границ (согласовано/спорное)
от т.	до т.			
1	2	3	4	5
н19701У	н10255У	29,96	—	согласовано
н10255У	н10254У	45,53		
н10254У	н19706У	36,12		
н19706У	н19703У	31,95		
н19703У	н19702У	60,61		
н19702У	н19701У	16,82		

3. Сведения о характеристиках уточняемого земельного участка с кадастровым номером 68:30:0002026:24 :

№ п/п	Наименование характеристики	Значение характеристики
1	2	3

1	2	3
1.	Адрес земельного участка	—
1.1.	Сведения о местоположении земельного участка (при отсутствии адреса) в структурированном в соответствии с федеральной информационной адресной системой виде	—
1.2.	Дополнительные сведения о местоположении земельного участка	—
2.	Площадь земельного участка ± величина погрешности определения (вычисления) площади (Р ± ΔР), м²	2 507 ± 18,00
3.	Формула, примененная для вычисления предельной погрешности определения площади земельного участка, с подставленными значениями и итоговые (вычисленные) значения	3,5*0,10*√(2 507) = 18
4.	Площадь земельного участка согласно сведениям Единого государственного реестра недвижимости (Ркад), м²	2 582,00
5.	Оценка расхождения Р и Ркад (Р - Ркад), м²	75
6.	Предельный минимальный и максимальный размеры земельного участка (Рмин и Рмакс), м²	Рмин = 200 Рмакс = 5 000
7.	Кадастровый или иной государственный учетный номер (инвентарный) здания, сооружения, объекта незавершенного строительства, расположенного на земельном участке	68:30:0002026:53
8.	Вид (виды) разрешенного использования	—
8.1.	Дополнительные сведения об использовании земельного участка	—
9.	Сведения о земельных участках (землях общего пользования, территории общего пользования), посредством которых обеспечивается доступ	Земли общего пользования
10.	Иные сведения	На местности границы данного земельных участков существуют более 15 лет, его границы в ходе проведения ККР установлены по фактическому пользованию без захвата земель общего пользования, с учетом привязки к смежным земельным участкам, границы которых ранее были установлены в системе координат МСК-68
4. Пояснения к сведениям об уточняемом земельном участке с кадастровым номером		68:30:0002026:24 :
1.	—	

1. Сведения о характерных точках границ уточняемого земельного участка с кадастровым номером 68:30:0002026:25 :

Система координат МСК-68, зона 1 Зона № 1

Обозначение характерных точек границ	Координаты, м				Метод определения координат	Формулы, примененные для расчета средней квадратической погрешности определения координат характерных точек границ (Mt), с подставленными в такие формулы значениями и итоговые (вычисленные) значения Mt, м	Описание закрепления точки
	содержатся в Едином государственном реестре недвижимости		определены в результате выполнения комплексных кадастровых работ				
	X	Y	X	Y			
1	2	3	4	5	6	7	8
19683	156,63	57,91	—	—	Метод спутниковых геодезических измерений (определений)	0,10	—
19695	115,27	83,86	—	—			
19696	110,45	90,18	—	—			
19680	98,09	104,19	—	—			
19697	94,85	102,68	—	—			
19698	72,35	91,19	—	—			
19699	77,83	86,49	—	—			
19700	137,36	35,44	—	—			
н19694 У	—	—	348 120,27	1 305 176,56		√(0,08^2 + 0,06^2) = 0,10	
н19693 У	—	—	348 075,26	1 305 208,56			
н19692 У	—	—	348 065,85	1 305 216,34			
н19691 У	—	—	348 060,52	1 305 221,71			

1	2	3	4	5	6	7	8
н19701 У	—	—	348 036,45	1 305 207,12	Метод спутниковых геодезических измерений (определений)	√(0,08^2 + 0,06^2) = 0,10	—
н19702 У	—	—	348 049,68	1 305 196,73			
н19703 У	—	—	348 096,14	1 305 157,80			
19683	156,63	57,91	—	—		0,10	

2. Сведения о частях границ уточняемого земельного участка с кадастровым номером 68:30:0002026:25 :

Обозначение части границ		Горизонтальное проложение (S), м	Описание прохождения части границ	Сведения о согласовании местоположения границ (согласовано/спорное)
от т.	до т.			
1	2	3	4	5
н19694У	н19693У	55,23	—	согласовано
н19693У	н19692У	12,21		
н19692У	н19691У	7,57		
н19691У	н19701У	28,15		
н19701У	н19702У	16,82		
н19702У	н19703У	60,61		
н19703У	н19694У	30,56		

3. Сведения о характеристиках уточняемого земельного участка с кадастровым номером 68:30:0002026:25 :

№ п/п	Наименование характеристики	Значение характеристики
1	2	3
1.	Адрес земельного участка	—
1.1.	Сведения о местоположении земельного участка (при отсутствии адреса) в структурированном в соответствии с федеральной информационной адресной системой виде	—
1.2.	Дополнительные сведения о местоположении земельного участка	—
2.	Площадь земельного участка ± величина погрешности определения (вычисления) площади (Р ± ΔР), м²	2 053 ± 16,00
3.	Формула, примененная для вычисления предельной погрешности определения площади земельного участка, с подставленными значениями и итоговые (вычисленные) значения	3,5*0,10*√(2 053) = 16

1	2	3
4.	Площадь земельного участка согласно сведениям Единого государственного реестра недвижимости (Ркад), м²	2 053,00
5.	Оценка расхождения Р и Ркад (Р - Ркад), м²	0
6.	Предельный минимальный и максимальный размеры земельного участка (Рмин и Рмакс), м²	Рмин = 200 Рмакс = 5 000
7.	Кадастровый или иной государственный учетный номер (инвентарный) здания, сооружения, объекта незавершенного строительства, расположенного на земельном участке	68:30:0002026:46
8.	Вид (виды) разрешенного использования	—
8.1.	Дополнительные сведения об использовании земельного участка	—
9.	Сведения о земельных участках (землях общего пользования, территории общего пользования), посредством которых обеспечивается доступ	Земли общего пользования
10.	Иные сведения	На местности границы данного земельных участков существуют более 15 лет, его границы в ходе проведения ККР установлены по фактическому пользованию без захвата земель общего пользования, с учетом привязки к смежным земельным участкам, границы которых ранее были установлены в системе координат МСК-68

4. Пояснения к сведениям об уточняемом земельном участке с кадастровым номером 68:30:0002026:25 :

1.	—

1. Сведения о характерных точках границ уточняемого земельного участка с кадастровым номером 68:30:0002026:26 :

Система координат МСК-68, зона 1 Зона № 1

Обозначение характерных точек границ	Координаты, м				Метод определения координат	Формулы, примененные для расчета средней квадратической погрешности определения координат характерных точек границ (Mt), с подставленными в такие формулы значениями и итоговые (вычисленные) значения Mt, м	Описание закрепления точки
	содержатся в Едином государственном реестре недвижимости		определены в результате выполнения комплексных кадастровых работ				
	X	Y	X	Y			
1	2	3	4	5	6	7	8
19673	168,23	49,08	—	—	Метод спутниковых геодезических измерений (определений)	0,10	—
19674	193,70	75,96	—	—			

1	2	3	4	5	6	7	8
19675	156,71	104,55	—	—	Метод спутниковых геодезических измерений (определений)	0,10	—
19676	152,56	101,33	—	—			
19677	132,10	126,24	—	—			
19678	117,45	118,37	—	—			
19679	118,79	116,03	—	—			
19680	98,09	104,19	—	—			
19681	102,89	99,42	—	—			
19682	112,30	91,64	—	—			
19683	156,63	57,91	—	—			
н19684 У	—	—	348 133,64	1 305 167,05		√(0,08^2 + 0,06^2) = 0,10	
н19685 У	—	—	348 156,49	1 305 192,68			
н19686 У	—	—	348 119,46	1 305 221,30			
н19687 У	—	—	348 115,52	1 305 218,25			
н19688 У	—	—	348 093,15	1 305 245,66			
н19689 У	—	—	348 079,94	1 305 237,26			
н19690 У	—	—	348 081,28	1 305 234,92			
н19691 У	—	—	348 060,52	1 305 221,71			

1	2	3	4	5	6	7	8
н19692 У	—	—	348 065,85	1 305 216,34	Метод спутниковых геодезических измерений (определений)	√(0,08^2 + 0,06^2) = 0,10	—
н19693 У	—	—	348 075,26	1 305 208,56			
н19694 У	—	—	348 120,27	1 305 176,56			
19673	168,23	49,08	—	—		0,10	

2. Сведения о частях границ уточняемого земельного участка с кадастровым номером 68:30:0002026:26 :

Обозначение части границ		Горизонтальное проложение (S), м	Описание прохождения части границ	Сведения о согласовании местоположения границ (согласовано/спорное)
от т.	до т.			
1	2	3	4	5
н19684У	н19685У	34,34	—	согласовано
н19685У	н19686У	46,80		
н19686У	н19687У	4,98		
н19687У	н19688У	35,38		
н19688У	н19689У	15,65		
н19689У	н19690У	2,70		
н19690У	н19691У	24,61		
н19691У	н19692У	7,57		
н19692У	н19693У	12,21		
н19693У	н19694У	55,23		
н19694У	н19684У	16,41		

3. Сведения о характеристиках уточняемого земельного участка с кадастровым номером 68:30:0002026:26 :

№ п/п	Наименование характеристики	Значение характеристики
1	2	3
1.	Адрес земельного участка	—
1.1.	Сведения о местоположении земельного участка (при отсутствии адреса) в структурированном в соответствии с федеральной информационной адресной системой виде	—
1.2.	Дополнительные сведения о местоположении земельного участка	—
2.	Площадь земельного участка ± величина погрешности определения (вычисления) площади (P ± ΔP), м²	3 092 ± 19,00

1	2	3
3.	Формула, примененная для вычисления предельной погрешности определения площади земельного участка, с подставленными значениями и итоговые (вычисленные) значения	3,5*0,10*√(3 092) = 19
4.	Площадь земельного участка согласно сведениям Единого государственного реестра недвижимости (Ркад), м²	3 092,00
5.	Оценка расхождения Р и Ркад (Р - Ркад), м²	0
6.	Предельный минимальный и максимальный размеры земельного участка (Рмин и Рмакс), м²	Рмин = 200 Рмакс = 5 000
7.	Кадастровый или иной государственный учетный номер (инвентарный) здания, сооружения, объекта незавершенного строительства, расположенного на земельном участке	68:30:0002026:62
8.	Вид (виды) разрешенного использования	—
8.1.	Дополнительные сведения об использовании земельного участка	—
9.	Сведения о земельных участках (землях общего пользования, территории общего пользования), посредством которых обеспечивается доступ	Земли общего пользования
10.	Иные сведения	На местности границы данного земельных участков существуют более 15 лет, его границы в ходе проведения ККР установлены по фактическому пользованию без захвата земель общего пользования, с учетом привязки к смежным земельным участкам, границы которых ранее были установлены в системе координат МСК-68

4. Пояснения к сведениям об уточняемом земельном участке с кадастровым номером 68:30:0002026:26 :

1.	—

1. Сведения о характерных точках границ уточняемого земельного участка с кадастровым номером 68:30:0002026:33 :

Система координат МСК-68, зона 1 Зона № 1

Обозначение характерных точек границ	Координаты, м				Метод определения координат	Формулы, примененные для расчета средней квадратической погрешности определения координат характерных точек границ (Mt), с подставленными в такие формулы значениями и итоговые (вычисленные) значения Mt, м	Описание закрепления точки
	содержатся в Едином государственном реестре недвижимости		определены в результате выполнения комплексных кадастровых работ				
	X	Y	X	Y			
1	2	3	4	5	6	7	8

1	2	3	4	5	6	7	8
3968	98,79	106,55	—	—	Метод спутниковых геодезических измерений (определений)	0,10	—
3969	109,21	122,13	—	—			
3970	110,05	123,38	—	—			
3971	89,31	140,03	—	—			
3020	73,69	117,68	—	—			
3019	67,38	108,05	—	—			
3972	91,03	94,95	—	—			
н3973У	—	—	347 903,75	1 304 944,67		√(0,08^2 + 0,06^2) = 0,10	
н3974У	—	—	347 912,79	1 304 962,79			
н2270У	—	—	347 887,59	1 304 976,97			
н2284У	—	—	347 877,57	1 304 951,72			
н3975У	—	—	347 872,70	1 304 941,36			
н3976У	—	—	347 897,53	1 304 932,18			
3968	98,79	106,55	—	—		0,10	

2. Сведения о частях границ уточняемого земельного участка с кадастровым номером 68:30:0002026:33 :

Обозначение части границ		Горизонтальное проложение (S), м	Описание прохождения части границ	Сведения о согласовании местоположения границ (согласовано/спорное)
от т.	до т.			
1	2	3	4	5
н3973У	н3974У	20,25	—	согласовано
н3974У	н2270У	28,92		
н2270У	н2284У	27,17		

1	2	3	4	5
н2284У	н3975У	11,45	—	согласовано
н3975У	н3976У	26,47		
н3976У	н3973У	13,95		

3. Сведения о характеристиках уточняемого земельного участка с кадастровым номером 68:30:0002026:33 :

№ п/п	Наименование характеристики	Значение характеристики
1	2	3
1.	Адрес земельного участка	—
1.1.	Сведения о местоположении земельного участка (при отсутствии адреса) в структурированном в соответствии с федеральной информационной адресной системой виде	—
1.2.	Дополнительные сведения о местоположении земельного участка	—
2.	Площадь земельного участка ± величина погрешности определения (вычисления) площади (Р ± ΔР), м²	995 ± 11,00
3.	Формула, примененная для вычисления предельной погрешности определения площади земельного участка, с подставленными значениями и итоговые (вычисленные) значения	3,5*0,10*√(995) = 11
4.	Площадь земельного участка согласно сведениям Единого государственного реестра недвижимости (Ркад), м²	980,00
5.	Оценка расхождения Р и Ркад (Р - Ркад), м²	15
6.	Предельный минимальный и максимальный размеры земельного участка (Рмин и Рмакс), м²	Рмин = 200 Рмакс = 5 000
7.	Кадастровый или иной государственный учетный номер (инвентарный) здания, сооружения, объекта незавершенного строительства, расположенного на земельном участке	68:30:0002028:38
8.	Вид (виды) разрешенного использования	—
8.1.	Дополнительные сведения об использовании земельного участка	—
9.	Сведения о земельных участках (землях общего пользования, территории общего пользования), посредством которых обеспечивается доступ	Земли общего пользования
10.	Иные сведения	На местности границы данного земельных участков существуют более 15 лет, его границы в ходе проведения ККР установлены по фактическому пользованию без захвата земель общего пользования, с учетом привязки к смежным земельным участкам, границы которых ранее были установлены в системе координат МСК-68

4. Пояснения к сведениям об уточняемом земельном участке с кадастровым номером 68:30:0002026:33 :

1.	—

1. Сведения о характерных точках границ уточняемого земельного участка с кадастровым номером 68:30:0002026:35 :

Система координат МСК-68, зона 1 Зона № 1

Обозначение характерных точек границ	Координаты, м				Метод определения координат	Формулы, примененные для расчета средней квадратической погрешности определения координат характерных точек границ (Mt), с подставленными в такие формулы значениями и итоговые (вычисленные) значения Mt, м	Описание закрепления точки
	содержатся в Едином государственном реестре недвижимости		определены в результате выполнения комплексных кадастровых работ				
	X	Y	X	Y			
1	2	3	4	5	6	7	8
3952	127,75	106,26	—	—	Метод спутниковых геодезических измерений (определений)	0,10	—
3953	109,35	119,19	—	—			
3954	100,83	125,37	—	—			
3955	76,11	142,69	—	—			
3956	63,18	124,33	—	—			
3957	82,80	110,51	—	—			
3958	98,07	99,76	—	—			
3959	115,78	88,04	—	—			
3960	118,04	91,48	—	—			
н3961У	—	—	348 046,25	1 304 962,69		√(0,08^2 + 0,06^2) = 0,10	
н3962У	—	—	348 033,31	1 304 971,45			

1	2	3	4	5	6	7	8
н3963У	—	—	348 003,95	1 304 991,32	Метод спутниковых геодезических измерений (определений)	√(0,08^2 + 0,06^2) = 0,10	—
н3964У	—	—	347 992,97	1 304 998,19			
н3965У	—	—	347 982,01	1 304 979,18			
н3966У	—	—	348 003,35	1 304 964,11			
н3967У	—	—	348 033,77	1 304 943,76			
3952	127,75	106,26	—	—		0,10	

2. Сведения о частях границ уточняемого земельного участка с кадастровым номером 68:30:0002026:35 :

Обозначение части границ		Горизонтальное проложение (S), м	Описание прохождения части границ	Сведения о согласовании местоположения границ (согласовано/спорное)
от т.	до т.			
1	2	3	4	5
н3961У	н3962У	15,63	—	согласовано
н3962У	н3963У	35,45		
н3963У	н3964У	12,95		
н3964У	н3965У	21,94		
н3965У	н3966У	26,12		
н3966У	н3967У	36,60		
н3967У	н3961У	22,67		

3. Сведения о характеристиках уточняемого земельного участка с кадастровым номером 68:30:0002026:35 :

№ п/п	Наименование характеристики	Значение характеристики
1	2	3
1.	Адрес земельного участка	—
1.1.	Сведения о местоположении земельного участка (при отсутствии адреса) в структурированном в соответствии с федеральной информационной адресной системой виде	—
1.2.	Дополнительные сведения о местоположении земельного участка	—
2.	Площадь земельного участка ± величина погрешности определения (вычисления) площади (Р ± ΔР), м²	1 436 ± 13,00

1	2	3
3.	Формула, примененная для вычисления предельной погрешности определения площади земельного участка, с подставленными значениями и итоговые (вычисленные) значения	3,5*0,10*√(1 436) = 13
4.	Площадь земельного участка согласно сведениям Единого государственного реестра недвижимости (Ркад), м²	1 420,00
5.	Оценка расхождения Р и Ркад (Р - Ркад), м²	16
6.	Предельный минимальный и максимальный размеры земельного участка (Рмин и Рмакс), м²	Рмин = 200 Рмакс = 5 000
7.	Кадастровый или иной государственный учетный номер (инвентарный) здания, сооружения, объекта незавершенного строительства, расположенного на земельном участке	68:30:0002026:73
8.	Вид (виды) разрешенного использования	—
8.1.	Дополнительные сведения об использовании земельного участка	—
9.	Сведения о земельных участках (землях общего пользования, территории общего пользования), посредством которых обеспечивается доступ	Земли общего пользования
10.	Иные сведения	На местности границы данного земельных участков существуют более 15 лет, его границы в ходе проведения ККР установлены по фактическому пользованию без захвата земель общего пользования, с учетом привязки к смежным земельным участкам, границы которых ранее были установлены в системе координат МСК-68

4. Пояснения к сведениям об уточняемом земельном участке с кадастровым номером 68:30:0002026:35 :

1.	—

1. Сведения о характерных точках границ уточняемого земельного участка с кадастровым номером 68:30:0002026:37 :

Система координат МСК-68, зона 1 Зона № 1

Обозначение характерных точек границ	Координаты, м				Метод определения координат	Формулы, примененные для расчета средней квадратической погрешности определения координат характерных точек границ (Mt), с подставленными в такие формулы значениями и итоговые (вычисленные) значения Mt, м	Описание закрепления точки
	содержатся в Едином государственном реестре недвижимости		определены в результате выполнения комплексных кадастровых работ				
	X	Y	X	Y			
1	2	3	4	5	6	7	8

1	2	3	4	5	6	7	8
19664	347 975,76	1 304 918,56	—	—	Метод спутниковых геодезических измерений (определений)	0,10	—
19665	347 982,38	1 304 930,79	—	—			
19654	347 990,56	1 304 946,24	—	—			
19666	347 970,52	1 304 959,23	—	—			
2237	347 964,10	1 304 963,43	—	—			
2236	347 950,42	1 304 926,27	—	—			
н3989У	—	—	347 975,86	1 304 917,83		√(0,08^2 + 0,06^2) = 0,10	
н3988У	—	—	347 982,02	1 304 930,19			
н3987У	—	—	347 990,23	1 304 945,14			
н19656У	—	—	347 970,11	1 304 958,66			
н2244У	—	—	347 963,74	1 304 962,83			
н2243У	—	—	347 950,06	1 304 925,67			
19664	347 975,76	1 304 918,56	—	—		0,10	

2. Сведения о частях границ уточняемого земельного участка с кадастровым номером 68:30:0002026:37 :

Обозначение части границ		Горизонтальное проложение (S), м	Описание прохождения части границ	Сведения о согласовании местоположения границ (согласовано/спорное)
от т.	до т.			
1	2	3	4	5
н3989У	н3988У	13,81	—	согласовано
н3988У	н3987У	17,06		
н3987У	н19656У	24,24		
н19656У	н2244У	7,61		
н2244У	н2243У	39,60		

1	2	3	4	5
н2243У	н3989У	26,96	—	согласовано

3. Сведения о характеристиках уточняемого земельного участка с кадастровым номером 68:30:0002026:37 :

№ п/п	Наименование характеристики	Значение характеристики
1	2	3
1.	Адрес земельного участка	—
1.1.	Сведения о местоположении земельного участка (при отсутствии адреса) в структурированном в соответствии с федеральной информационной адресной системой виде	—
1.2.	Дополнительные сведения о местоположении земельного участка	—
2.	Площадь земельного участка ± величина погрешности определения (вычисления) площади (Р ± ΔР), м²	1 018 ± 11,00
3.	Формула, примененная для вычисления предельной погрешности определения площади земельного участка, с подставленными значениями и итоговые (вычисленные) значения	3,5*0,10*√(1 018) = 11
4.	Площадь земельного участка согласно сведениям Единого государственного реестра недвижимости (Ркад), м²	1 018,00
5.	Оценка расхождения Р и Ркад (Р - Ркад), м²	0
6.	Предельный минимальный и максимальный размеры земельного участка (Рмин и Рмакс), м²	Рмин = 200 Рмакс = 5 000
7.	Кадастровый или иной государственный учетный номер (инвентарный) здания, сооружения, объекта незавершенного строительства, расположенного на земельном участке	68:30:0002026:78
8.	Вид (виды) разрешенного использования	—
8.1.	Дополнительные сведения об использовании земельного участка	—
9.	Сведения о земельных участках (землях общего пользования, территории общего пользования), посредством которых обеспечивается доступ	Земли общего пользования
10.	Иные сведения	На местности границы данного земельных участков существуют более 15 лет, его границы в ходе проведения ККР установлены по фактическому пользованию без захвата земель общего пользования, с учетом привязки к смежным земельным участкам, границы которых ранее были установлены в системе координат МСК-68

4. Пояснения к сведениям об уточняемом земельном участке с кадастровым номером 68:30:0002026:37 :

1.	—

1. Сведения о характерных точках границ уточняемого земельного участка с кадастровым номером 68:30:0002026:38 :

Система координат МСК-68, зона 1 Зона № 1

Обозначение характерных точек границ	Координаты, м				Метод определения координат	Формулы, примененные для расчета средней квадратической погрешности определения координат характерных точек границ (Mt), с подставленными в такие формулы значениями и итоговые (вычисленные) значения Mt, м	Описание закрепления точки
	содержатся в Едином государственном реестре недвижимости		определены в результате выполнения комплексных кадастровых работ				
	X	Y	X	Y			
1	2	3	4	5	6	7	8
19648	348 021,60	1 304 926,45	—	—	Метод спутниковых геодезических измерений (определений)	0,10	—
19649	348 033,79	1 304 946,08	—	—			
19650	348 015,75	1 304 957,29	—	—			
19651	348 000,18	1 304 967,60	—	—			
19652	347 980,17	1 304 980,86	—	—			
19653	347 970,49	1 304 959,28	—	—			
19654	347 990,56	1 304 946,24	—	—			
19655	348 002,79	1 304 938,41	—	—			
н3985У	—	—	348 021,74	1 304 924,42		√(0,08^2 + 0,06^2) = 0,10	
н3967У	—	—	348 033,77	1 304 943,76			
н3966У	—	—	348 003,35	1 304 964,11			
н3965У	—	—	347 982,01	1 304 979,18			

1	2	3	4	5	6	7	8
н19656У	—	—	347 970,11	1 304 958,66	Метод спутниковых геодезических измерений (определений)	√(0,08^2 + 0,06^2) = 0,10	—
н3987У	—	—	347 990,23	1 304 945,14			
н3986У	—	—	348 002,80	1 304 936,83			
19648	348 021,60	1 304 926,45	—	—		0,10	

2. Сведения о частях границ уточняемого земельного участка с кадастровым номером 68:30:0002026:38 :

Обозначение части границ		Горизонтальное проложение (S), м	Описание прохождения части границ	Сведения о согласовании местоположения границ (согласовано/спорное)
от т.	до т.			
1	2	3	4	5
н3985У	н3967У	22,78	—	согласовано
н3967У	н3966У	36,60		
н3966У	н3965У	26,12		
н3965У	н19656У	23,72		
н19656У	н3987У	24,24		
н3987У	н3986У	15,07		
н3986У	н3985У	22,64		

3. Сведения о характеристиках уточняемого земельного участка с кадастровым номером 68:30:0002026:38 :

№ п/п	Наименование характеристики	Значение характеристики
1	2	3
1.	Адрес земельного участка	—
1.1.	Сведения о местоположении земельного участка (при отсутствии адреса) в структурированном в соответствии с федеральной информационной адресной системой виде	—
1.2.	Дополнительные сведения о местоположении земельного участка	—
2.	Площадь земельного участка ± величина погрешности определения (вычисления) площади (Р ± ΔР), м²	1 440 ± 13,00
3.	Формула, примененная для вычисления предельной погрешности определения площади земельного участка, с подставленными значениями и итоговые (вычисленные) значения	3,5*0,10*√(1 440) = 13

1	2	3
4.	Площадь земельного участка согласно сведениям Единого государственного реестра недвижимости (Ркад), м²	1 440,00
5.	Оценка расхождения Р и Ркад (Р - Ркад), м²	0
6.	Предельный минимальный и максимальный размеры земельного участка (Рмин и Рмакс), м²	Рмин = 200 Рмакс = 5 000
7.	Кадастровый или иной государственный учетный номер (инвентарный) здания, сооружения, объекта незавершенного строительства, расположенного на земельном участке	68:30:0002026:71
8.	Вид (виды) разрешенного использования	—
8.1.	Дополнительные сведения об использовании земельного участка	—
9.	Сведения о земельных участках (землях общего пользования, территории общего пользования), посредством которых обеспечивается доступ	Земли общего пользования
10.	Иные сведения	На местности границы данного земельных участков существуют более 15 лет, его границы в ходе проведения ККР установлены по фактическому пользованию без захвата земель общего пользования, с учетом привязки к смежным земельным участкам, границы которых ранее были установлены в системе координат МСК-68

4. Пояснения к сведениям об уточняемом земельном участке с кадастровым номером 68:30:0002026:38 :

1.	—

1. Сведения о характерных точках границ уточняемого земельного участка с кадастровым номером 68:30:0002026:40 :

Система координат МСК-68, зона 1 Зона № 1

Обозначение характерных точек границ	Координаты, м				Метод определения координат	Формулы, примененные для расчета средней квадратической погрешности определения координат характерных точек границ (Mt), с подставленными в такие формулы значениями и итоговые (вычисленные) значения Mt, м	Описание закрепления точки
	содержатся в Едином государственном реестре недвижимости		определены в результате выполнения комплексных кадастровых работ				
	X	Y	X	Y			
1	2	3	4	5	6	7	8
3027	975,74	1 020,82	—	—	Метод спутниковых геодезических измерений (определений)	0,10	—
3028	961,08	1 010,51	—	—			

1	2	3	4	5	6	7	8
3029	965,30	1 006,49	—	—	Метод спутниковых геодезических измерений (определений)	0,10	—
3030	976,04	996,12	—	—			
3031	992,98	982,59	—	—			
3032	1 057,59	938,85	—	—			
3033	1 064,56	949,48	—	—			
3034	1 008,28	991,51	—	—			
3035	987,29	1 006,84	—	—			
3036	989,60	1 009,75	—	—			
н3037У	—	—	347 802,92	1 305 056,70		√(0,08^2 + 0,06^2) = 0,10	
н3038У	—	—	347 801,22	1 305 057,96			
н3039У	—	—	347 793,40	1 305 050,44			
н3040У	—	—	347 788,69	1 305 044,32			
н3041У	—	—	347 800,77	1 305 035,22			
н3042У	—	—	347 825,35	1 305 017,71			
н2271У	—	—	347 829,90	1 305 013,97			
н2270У	—	—	347 887,59	1 304 976,97			
н3043У	—	—	347 892,34	1 304 989,58			

1	2	3	4	5	6	7	8
н3044У	—	—	347 837,17	1 305 029,26	Метод спутниковых геодезических измерений (определений)	√(0,08^2 + 0,06^2) = 0,10	—
н3045У	—	—	347 813,23	1 305 044,37			
н3046У	—	—	347 815,44	1 305 047,35			
3027	975,74	1 020,82	—	—		0,10	

2. Сведения о частях границ уточняемого земельного участка с кадастровым номером 68:30:0002026:40 :

Обозначение части границ		Горизонтальное проложение (S), м	Описание прохождения части границ	Сведения о согласовании местоположения границ (согласовано/спорное)
от т.	до т.			
1	2	3	4	5
н3037У	н3038У	2,12	—	согласовано
н3038У	н3039У	10,85		
н3039У	н3040У	7,72		
н3040У	н3041У	15,12		
н3041У	н3042У	30,18		
н3042У	н2271У	5,89		
н2271У	н2270У	68,54		
н2270У	н3043У	13,47		
н3043У	н3044У	67,96		
н3044У	н3045У	28,31		
н3045У	н3046У	3,71		
н3046У	н3037У	15,63		

3. Сведения о характеристиках уточняемого земельного участка с кадастровым номером 68:30:0002026:40 :

№ п/п	Наименование характеристики	Значение характеристики
1	2	3
1.	Адрес земельного участка	—
1.1.	Сведения о местоположении земельного участка (при отсутствии адреса) в структурированном в соответствии с федеральной информационной адресной системой виде	—
1.2.	Дополнительные сведения о местоположении земельного участка	—

1	2	3
2.	Площадь земельного участка ± величина погрешности определения (вычисления) площади (Р ± ΔР), м²	1 833 ± 15,00
3.	Формула, примененная для вычисления предельной погрешности определения площади земельного участка, с подставленными значениями и итоговые (вычисленные) значения	3,5*0,10*√(1 833) = 15
4.	Площадь земельного участка согласно сведениям Единого государственного реестра недвижимости (Ркад), м²	1 802,00
5.	Оценка расхождения Р и Ркад (Р - Ркад), м²	31
6.	Предельный минимальный и максимальный размеры земельного участка (Рмин и Рмакс), м²	Рмин = 200 Рмакс = 5 000
7.	Кадастровый или иной государственный учетный номер (инвентарный) здания, сооружения, объекта незавершенного строительства, расположенного на земельном участке	68:30:0002026:68; 68:30:0002026:69
8.	Вид (виды) разрешенного использования	—
8.1.	Дополнительные сведения об использовании земельного участка	—
9.	Сведения о земельных участках (землях общего пользования, территории общего пользования), посредством которых обеспечивается доступ	Земли общего пользования
10.	Иные сведения	На местности границы данного земельных участков существуют более 15 лет, его границы в ходе проведения ККР установлены по фактическому пользованию без захвата земель общего пользования, с учетом привязки к смежным земельным участкам, границы которых ранее были установлены в системе координат МСК-68
4. Пояснения к сведениям об уточняемом земельном участке с кадастровым номером		68:30:0002026:40 :
1.	—	

1. Сведения о характерных точках границ уточняемого земельного участка с кадастровым номером 68:30:0002026:41 :

Система координат МСК-68, зона 1 Зона № 1

Обозначение характерных точек границ	Координаты, м				Метод определения координат	Формулы, примененные для расчета средней квадратической погрешности определения координат характерных точек границ (Mt), с подставленными в такие формулы значениями и итоговые (вычисленные) значения Mt, м	Описание закрепления точки
	содержатся в Едином государственном реестре недвижимости		определены в результате выполнения комплексных кадастровых работ				
	X	Y	X	Y			
1	2	3	4	5	6	7	8
3019	67,38	108,05	—	—	Метод спутниковых геодезических измерений (определений)	0,10	—
3020	73,69	117,68	—	—			
3021	33,40	151,00	—	—			
3022	19,84	133,79	—	—			
н3023У	—	—	348 060,89	1 305 027,20		√(0,08^2 + 0,06^2) = 0,10	
н3024У	—	—	348 067,20	1 305 036,83			
н3025У	—	—	348 026,91	1 305 070,15			
н3026У	—	—	348 013,35	1 305 052,94			
3019	67,38	108,05	—	—		0,10	

2. Сведения о частях границ уточняемого земельного участка с кадастровым номером 68:30:0002026:41 :

Обозначение части границ		Горизонтальное проложение (S), м	Описание прохождения части границ	Сведения о согласовании местоположения границ (согласовано/спорное)
от т.	до т.			
1	2	3	4	5
н3023У	н3024У	11,51	—	согласовано
н3024У	н3025У	52,28		

1	2	3	4	5
н3025У	н3026У	21,91	—	согласовано
н3026У	н3023У	54,06		

3. Сведения о характеристиках уточняемого земельного участка с кадастровым номером 68:30:0002026:41 :

№ п/п	Наименование характеристики	Значение характеристики
1	2	3
1.	Адрес земельного участка	—
1.1.	Сведения о местоположении земельного участка (при отсутствии адреса) в структурированном в соответствии с федеральной информационной адресной системой виде	—
1.2.	Дополнительные сведения о местоположении земельного участка	—
2.	Площадь земельного участка ± величина погрешности определения (вычисления) площади (Р ± ΔР), м²	883 ± 10,00
3.	Формула, примененная для вычисления предельной погрешности определения площади земельного участка, с подставленными значениями и итоговые (вычисленные) значения	3,5*0,10*√(883) = 10
4.	Площадь земельного участка согласно сведениям Единого государственного реестра недвижимости (Ркад), м²	883,00
5.	Оценка расхождения Р и Ркад (Р - Ркад), м²	0
6.	Предельный минимальный и максимальный размеры земельного участка (Рмин и Рмакс), м²	Рмин = 200 Рмакс = 5 000
7.	Кадастровый или иной государственный учетный номер (инвентарный) здания, сооружения, объекта незавершенного строительства, расположенного на земельном участке	68:30:0002026:67
8.	Вид (виды) разрешенного использования	—
8.1.	Дополнительные сведения об использовании земельного участка	—
9.	Сведения о земельных участках (землях общего пользования, территории общего пользования), посредством которых обеспечивается доступ	Земли общего пользования
10.	Иные сведения	На местности границы данного земельных участков существуют более 15 лет, его границы в ходе проведения ККР установлены по фактическому пользованию без захвата земель общего пользования, с учетом привязки к смежным земельным участкам, границы которых ранее были установлены в системе координат МСК-68

4. Пояснения к сведениям об уточняемом земельном участке с кадастровым номером 68:30:0002026:41 :

1.	—

1. Сведения о характерных точках границ уточняемого земельного участка с кадастровым номером 68:30:0002026:42 :

Система координат МСК-68, зона 1 Зона № 1

Обозначение характерных точек границ	Координаты, м				Метод определения координат	Формулы, примененные для расчета средней квадратической погрешности определения координат характерных точек границ (Mt), с подставленными в такие формулы значениями и итоговые (вычисленные) значения Mt, м	Описание закрепления точки
	содержатся в Едином государственном реестре недвижимости		определены в результате выполнения комплексных кадастровых работ				
	X	Y	X	Y			
1	2	3	4	5	6	7	8
2999	348 220,31	1 305 261,02	—	—	Метод спутниковых геодезических измерений (определений)	0,10	—
3000	348 215,52	1 305 264,52	—	—			
3001	348 209,70	1 305 268,79	—	—			
3002	348 198,83	1 305 271,11	—	—			
3003	348 196,31	1 305 270,93	—	—			
3004	348 193,90	1 305 270,18	—	—			
3005	348 179,28	1 305 263,53	—	—			
3006	348 200,45	1 305 240,53	—	—			
н3007У	—	—	348 220,35	1 305 257,81		√(0,08^2 + 0,06^2) = 0,10	
н3008У	—	—	348 215,44	1 305 261,13			
н3009У	—	—	348 209,46	1 305 265,18			

1	2	3	4	5	6	7	8
н3010У	—	—	348 198,51	1 305 267,09	Метод спутниковых геодезических измерений (определений)	√(0,08^2 + 0,06^2) = 0,10	—
н3011У	—	—	348 196,00	1 305 266,81			
н3012У	—	—	348 193,62	1 305 265,98			
н3013У	—	—	348 179,26	1 305 258,78			
н3014У	—	—	348 201,27	1 305 236,59			
2999	348 220,31	1 305 261,02	—	—		0,10	

2. Сведения о частях границ уточняемого земельного участка с кадастровым номером 68:30:0002026:42 :

Обозначение части границ		Горизонтальное проложение (S), м	Описание прохождения части границ	Сведения о согласовании местоположения границ (согласовано/спорное)
от т.	до т.			
1	2	3	4	5
н3007У	н3008У	5,93	—	согласовано
н3008У	н3009У	7,22		
н3009У	н3010У	11,12		
н3010У	н3011У	2,53		
н3011У	н3012У	2,52		
н3012У	н3013У	16,06		
н3013У	н3014У	31,25		
н3014У	н3007У	28,54		

3. Сведения о характеристиках уточняемого земельного участка с кадастровым номером 68:30:0002026:42 :

№ п/п	Наименование характеристики	Значение характеристики
1	2	3
1.	Адрес земельного участка	—
1.1.	Сведения о местоположении земельного участка (при отсутствии адреса) в структурированном в соответствии с федеральной информационной адресной системой виде	—
1.2.	Дополнительные сведения о местоположении земельного участка	—

1	2	3
2.	Площадь земельного участка ± величина погрешности определения (вычисления) площади (Р ± ΔР), м²	666 ± 9,00
3.	Формула, примененная для вычисления предельной погрешности определения площади земельного участка, с подставленными значениями и итоговые (вычисленные) значения	3,5*0,10*√(666) = 9
4.	Площадь земельного участка согласно сведениям Единого государственного реестра недвижимости (Ркад), м²	666,00
5.	Оценка расхождения Р и Ркад (Р - Ркад), м²	0
6.	Предельный минимальный и максимальный размеры земельного участка (Рмин и Рмакс), м²	Рмин = 200 Рмакс = 5 000
7.	Кадастровый или иной государственный учетный номер (инвентарный) здания, сооружения, объекта незавершенного строительства, расположенного на земельном участке	68:30:0002026:66
8.	Вид (виды) разрешенного использования	—
8.1.	Дополнительные сведения об использовании земельного участка	—
9.	Сведения о земельных участках (землях общего пользования, территории общего пользования), посредством которых обеспечивается доступ	Земли общего пользования
10.	Иные сведения	На местности границы данного земельных участков существуют более 15 лет, его границы в ходе проведения ККР установлены по фактическому пользованию без захвата земель общего пользования, с учетом привязки к смежным земельным участкам, границы которых ранее были установлены в системе координат МСК-68
4. Пояснения к сведениям об уточняемом земельном участке с кадастровым номером		68:30:0002026:42 :
1.	—	

1. Сведения о характерных точках границ уточняемого земельного участка с кадастровым номером 68:30:0002026:80 :

Система координат МСК-68, зона 1 Зона № 1

Обозначение характерных точек границ	Координаты, м				Метод определения координат	Формулы, примененные для расчета средней квадратической погрешности определения координат характерных точек границ (Mt), с подставленными в такие формулы значениями и итоговые (вычисленные) значения Mt, м	Описание закрепления точки
	содержатся в Едином государственном реестре недвижимости		определены в результате выполнения комплексных кадастровых работ				
	X	Y	X	Y			
1	2	3	4	5	6	7	8
2236	347 950,42	1 304 926,27	—	—	Метод спутниковых геодезических измерений (определений)	0,10	—
2237	347 964,10	1 304 963,43	—	—			
2238	347 945,06	1 304 975,90	—	—			
2239	347 944,32	1 304 974,46	—	—			
2240	347 922,81	1 304 929,80	—	—			
2241	347 939,81	1 304 927,03	—	—			
2242	347 942,79	1 304 928,91	—	—			
н2243У	—	—	347 950,06	1 304 925,67		√(0,08^2 + 0,06^2) = 0,10	
н2244У	—	—	347 963,74	1 304 962,83			
н2245У	—	—	347 944,70	1 304 975,30			
н2246У	—	—	347 943,96	1 304 973,86			
н2247У	—	—	347 922,45	1 304 929,20			

1	2	3	4	5	6	7	8
н2248У	—	—	347 939,45	1 304 926,43	Метод спутниковых геодезических измерений (определений)	√(0,08^2 + 0,06^2) = 0,10	—
н2249У	—	—	347 942,43	1 304 928,31			
2236	347 950,42	1 304 926,27	—	—		0,10	

2. Сведения о частях границ уточняемого земельного участка с кадастровым номером 68:30:0002026:80 :

Обозначение части границ		Горизонтальное проложение (S), м	Описание прохождения части границ	Сведения о согласовании местоположения границ (согласовано/спорное)
от т.	до т.			
1	2	3	4	5
н2243У	н2244У	39,60	—	согласовано
н2244У	н2245У	22,76		
н2245У	н2246У	1,62		
н2246У	н2247У	49,57		
н2247У	н2248У	17,22		
н2248У	н2249У	3,52		
н2249У	н2243У	8,07		

3. Сведения о характеристиках уточняемого земельного участка с кадастровым номером 68:30:0002026:80 :

№ п/п	Наименование характеристики	Значение характеристики
1	2	3
1.	Адрес земельного участка	—
1.1.	Сведения о местоположении земельного участка (при отсутствии адреса) в структурированном в соответствии с федеральной информационной адресной системой виде	—
1.2.	Дополнительные сведения о местоположении земельного участка	—
2.	Площадь земельного участка ± величина погрешности определения (вычисления) площади (Р ± ΔР), м²	1 113 ± 12,00
3.	Формула, примененная для вычисления предельной погрешности определения площади земельного участка, с подставленными значениями и итоговые (вычисленные) значения	3,5*0,10*√(1 113) = 12
4.	Площадь земельного участка согласно сведениям Единого государственного реестра недвижимости (Ркад), м²	1 113,00

1	2	3
5.	Оценка расхождения Р и Ркад (Р - Ркад), м²	0
6.	Предельный минимальный и максимальный размеры земельного участка (Рмин и Рмакс), м²	Рмин = 200 Рмакс = 5 000
7.	Кадастровый или иной государственный учетный номер (инвентарный) здания, сооружения, объекта незавершенного строительства, расположенного на земельном участке	68:30:0002026:79
8.	Вид (виды) разрешенного использования	—
8.1.	Дополнительные сведения об использовании земельного участка	—
9.	Сведения о земельных участках (землях общего пользования, территории общего пользования), посредством которых обеспечивается доступ	Земли общего пользования
10.	Иные сведения	На местности границы данного земельных участков существуют более 15 лет, его границы в ходе проведения ККР установлены по фактическому пользованию без захвата земель общего пользования, с учетом привязки к смежным земельным участкам, границы которых ранее были установлены в системе координат МСК-68

4. Пояснения к сведениям об уточняемом земельном участке с кадастровым номером 68:30:0002026:80 :

1.	—

1. Сведения о характерных точках границ уточняемого земельного участка с кадастровым номером 68:30:0002026:84 :

Система координат МСК-68, зона 1 Зона № 1

Обозначение характерных точек границ	Координаты, м				Метод определения координат	Формулы, примененные для расчета средней квадратической погрешности определения координат характерных точек границ (Mt), с подставленными в такие формулы значениями и итоговые (вычисленные) значения Mt, м	Описание закрепления точки
	содержатся в Едином государственном реестре недвижимости		определены в результате выполнения комплексных кадастровых работ				
	X	Y	X	Y			
1	2	3	4	5	6	7	8
2222	347 788,27	1 304 971,71	—	—	Метод спутниковых геодезических измерений (определений)	0,10	—
2223	347 799,03	1 304 996,21	—	—			
2224	347 797,76	1 304 996,81	—	—			

1	2	3	4	5	6	7	8
2225	347 779,85	1 305 005,33	—	—	Метод спутниковых геодезических измерений (определений)	0,10	—
2226	347 767,88	1 304 979,54	—	—			
2227	347 776,09	1 304 976,03	—	—			
н2228У	—	—	347 787,57	1 304 973,33		√(0,08^2 + 0,06^2) = 0,10	
н2229У	—	—	347 797,70	1 304 996,14			
н2230У	—	—	347 777,87	1 305 006,59			
н2231У	—	—	347 766,57	1 304 980,92			
н2232У	—	—	347 780,36	1 304 975,03			
н2233У	—	—	347 780,83	1 304 976,11			
2222	347 788,27	1 304 971,71	—	—		0,10	

2. Сведения о частях границ уточняемого земельного участка с кадастровым номером 68:30:0002026:84 :

Обозначение части границ		Горизонтальное проложение (S), м	Описание прохождения части границ	Сведения о согласовании местоположения границ (согласовано/спорное)
от т.	до т.			
1	2	3	4	5
н2228У	н2229У	24,96	—	согласовано
н2229У	н2230У	22,41		
н2230У	н2231У	28,05		
н2231У	н2232У	15,00		
н2232У	н2233У	1,18		
н2233У	н2228У	7,29		

3. Сведения о характеристиках уточняемого земельного участка с кадастровым номером 68:30:0002026:84 :

№ п/п	Наименование характеристики	Значение характеристики
1	2	3

1	2	3
1.	Адрес земельного участка	—
1.1.	Сведения о местоположении земельного участка (при отсутствии адреса) в структурированном в соответствии с федеральной информационной адресной системой виде	—
1.2.	Дополнительные сведения о местоположении земельного участка	—
2.	Площадь земельного участка ± величина погрешности определения (вычисления) площади (Р ± ΔР), м²	597 ± 9,00
3.	Формула, примененная для вычисления предельной погрешности определения площади земельного участка, с подставленными значениями и итоговые (вычисленные) значения	3,5*0,10*√(597) = 9
4.	Площадь земельного участка согласно сведениям Единого государственного реестра недвижимости (Ркад), м²	597,00
5.	Оценка расхождения Р и Ркад (Р - Ркад), м²	0
6.	Предельный минимальный и максимальный размеры земельного участка (Рмин и Рмакс), м²	Рмин = 300 Рмакс = 2 000
7.	Кадастровый или иной государственный учетный номер (инвентарный) здания, сооружения, объекта незавершенного строительства, расположенного на земельном участке	68:30:0002026:82
8.	Вид (виды) разрешенного использования	—
8.1.	Дополнительные сведения об использовании земельного участка	—
9.	Сведения о земельных участках (землях общего пользования, территории общего пользования), посредством которых обеспечивается доступ	Земли общего пользования
10.	Иные сведения	На местности границы данного земельных участков существуют более 15 лет, его границы в ходе проведения ККР установлены по фактическому пользованию без захвата земель общего пользования, с учетом привязки к смежным земельным участкам, границы которых ранее были установлены в системе координат МСК-68
4. Пояснения к сведениям об уточняемом земельном участке с кадастровым номером	68:30:0002026:84	:
1.	—	

Описание местоположения здания, сооружения, объекта незавершенного строительства на земельном участке

1. Сведения о характерных точках контура объекта недвижимости с кадастровым номером 68:30:0002026:43 :

Система координат МСК-68, зона 1 Зона № 1

Обозначение характерных точек границ	Содержатся в Едином государственном реестре недвижимости			Определены в ходе выполнения комплексных кадастровых работ			Метод определения координат	Формулы, примененные для расчета средней квадратической погрешности определения координат характерных точек (Mt), м, с подставленными в такие формулы значениями и итоговые (вычисленные) значения Mt, м
	координаты, м		Радиус, м	координаты, м		Радиус, м		
	X	Y	R	X	Y	R		
1	2	3	4	5	6	7	8	9
н7883О	—	—	—	348 255,09	1 305 219,03	—	Метод спутниковых геодезических измерений (определений)	√(0,08^2 + 0,06^2) = 0,10
н7884О	—	—	—	348 251,07	1 305 213,54	—		
н7885О	—	—	—	348 255,29	1 305 210,44	—		
н7886О	—	—	—	348 259,31	1 305 215,93	—		
н7883О	—	—	—	348 255,09	1 305 219,03	—		

2. Сведения о характеристиках объекта недвижимости с кадастровым номером 68:30:0002026:43 :

№ п/п	Наименование характеристики	Значение характеристики
1	2	3
1.	Вид объекта недвижимости	Здание
2.	Ранее присвоенный государственный учетный номер (инвентарный) здания, сооружения, объекта незавершенного строительства	—
3.	Кадастровый номер земельного участка (земельных участков), в границах которого (которых) расположены здание, сооружение, объект незавершенного строительства	68:30:0002026:29
4.	Уникальный учетный номер кадастрового квартала, в границах которого расположены здание, сооружение, объект незавершенного строительства	68:30:0002026

1	2	3
5.	Адрес здания, сооружения, объекта незавершенного строительства	—
5.1.	Сведения о местоположении здания, сооружения, объекта незавершенного строительства (при отсутствии адреса) в структурированном в соответствии с федеральной информационной адресной системой виде	—
5.2.	Дополнительные сведения о местоположении	—
6.	Иные сведения	—

3. Пояснения к сведениям об объекте недвижимости с кадастровым номером 68:30:0002026:43 :

1.	—

1. Сведения о характерных точках контура объекта недвижимости с кадастровым номером 68:30:0002026:44 :

Система координат МСК-68, зона 1 Зона № 1

Обозначение характерных точек границ	Содержатся в Едином государственном реестре недвижимости			Определены в ходе выполнения комплексных кадастровых работ			Метод определения координат	Формулы, примененные для расчета средней квадратической погрешности определения координат характерных точек (Mt), м, с подставленными в такие формулы значениями и итоговые (вычисленные) значения Mt, м
	координаты, м		Радиус, м	координаты, м		Радиус, м		
	X	Y	R	X	Y	R		
1	2	3	4	5	6	7	8	9
н7887О	—	—	—	348 299,24	1 305 149,33	—	Метод спутниковых геодезических измерений (определений)	√(0,08^2 + 0,06^2) = 0,10
н7888О	—	—	—	348 303,64	1 305 155,77	—		
н7889О	—	—	—	348 298,03	1 305 159,59	—		
н7890О	—	—	—	348 293,64	1 305 153,15	—		
н7887О	—	—	—	348 299,24	1 305 149,33	—		

2. Сведения о характеристиках объекта недвижимости с кадастровым номером 68:30:0002026:44 :

№ п/п	Наименование характеристики	Значение характеристики
1	2	3
1.	Вид объекта недвижимости	Здание

1	2	3
2.	Ранее присвоенный государственный учетный номер (инвентарный) здания, сооружения, объекта незавершенного строительства	—
3.	Кадастровый номер земельного участка (земельных участков), в границах которого (которых) расположены здание, сооружение, объект незавершенного строительства	68:30:0002026:7
4.	Уникальный учетный номер кадастрового квартала, в границах которого расположены здание, сооружение, объект незавершенного строительства	68:30:0002026
5.	Адрес здания, сооружения, объекта незавершенного строительства	—
5.1.	Сведения о местоположении здания, сооружения, объекта незавершенного строительства (при отсутствии адреса) в структурированном в соответствии с федеральной информационной адресной системой виде	—
5.2.	Дополнительные сведения о местоположении	—
6.	Иные сведения	—

3. Пояснения к сведениям об объекте недвижимости с кадастровым номером 68:30:0002026:44 :

1.	—

1. Сведения о характерных точках контура объекта недвижимости с кадастровым номером 68:30:0002026:46 :

Система координат МСК-68, зона 1 Зона № 1

Обозначение характерных точек границ	Содержатся в Едином государственном реестре недвижимости			Определены в ходе выполнения комплексных кадастровых работ			Метод определения координат	Формулы, примененные для расчета средней квадратической погрешности определения координат характерных точек (Mt), м, с подставленными в такие формулы значениями и итоговые (вычисленные) значения Mt, м
	координаты, м		Радиус, м	координаты, м		Радиус, м		
	X	Y	R	X	Y	R		
1	2	3	4	5	6	7	8	9
н7891О	—	—	—	348 054,95	1 305 195,44	—	Метод спутниковых геодезических измерений (определений)	√(0,08^2 + 0,06^2) = 0,10
н7892О	—	—	—	348 062,76	1 305 204,05	—		
н7893О	—	—	—	348 057,66	1 305 208,68	—		

1	2	3	4	5	6	7	8	9
н7894О	—	—	—	348 049,85	1 305 200,08	—	Метод спутниковых геодезических измерений (определений)	√(0,08^2 + 0,06^2) = 0,10
н7891О	—	—	—	348 054,95	1 305 195,44	—		

2. Сведения о характеристиках объекта недвижимости с кадастровым номером 68:30:0002026:46 :

№ п/п	Наименование характеристики	Значение характеристики
1	2	3
1.	Вид объекта недвижимости	Здание
2.	Ранее присвоенный государственный учетный номер (инвентарный) здания, сооружения, объекта незавершенного строительства	—
3.	Кадастровый номер земельного участка (земельных участков), в границах которого (которых) расположены здание, сооружение, объект незавершенного строительства	68:30:0002026:25
4.	Уникальный учетный номер кадастрового квартала, в границах которого расположены здание, сооружение, объект незавершенного строительства	68:30:0002026
5.	Адрес здания, сооружения, объекта незавершенного строительства	—
5.1.	Сведения о местоположении здания, сооружения, объекта незавершенного строительства (при отсутствии адреса) в структурированном в соответствии с федеральной информационной адресной системой виде	—
5.2.	Дополнительные сведения о местоположении	—
6.	Иные сведения	—

3. Пояснения к сведениям об объекте недвижимости с кадастровым номером 68:30:0002026:46 :

1.	—

1. Сведения о характерных точках контура объекта недвижимости с кадастровым номером 68:30:0002026:47 :

Система координат МСК-68, зона 1 Зона № 1

Обозначение характерных точек границ	Содержатся в Едином государственном реестре недвижимости			Определены в ходе выполнения комплексных кадастровых работ			Метод определения координат	Формулы, примененные для расчета средней квадратической погрешности определения координат характерных точек (Mt), м, с подставленными в такие формулы значениями и итоговые (вычисленные) значения Mt, м
	координаты, м		Радиус, м	координаты, м		Радиус, м		
	X	Y	R	X	Y	R		
1	2	3	4	5	6	7	8	9
н7895О	—	—	—	348 285,59	1 305 176,14	—	Метод спутниковых геодезических измерений (определений)	√(0,08^2 + 0,06^2) = 0,10
н7896О	—	—	—	348 288,77	1 305 180,20	—		
н7897О	—	—	—	348 285,43	1 305 182,82	—		
н7898О	—	—	—	348 282,25	1 305 178,76	—		
н7895О	—	—	—	348 285,59	1 305 176,14	—		

2. Сведения о характеристиках объекта недвижимости с кадастровым номером 68:30:0002026:47 :

№ п/п	Наименование характеристики	Значение характеристики
1	2	3
1.	Вид объекта недвижимости	Здание
2.	Ранее присвоенный государственный учетный номер (инвентарный) здания, сооружения, объекта незавершенного строительства	—
3.	Кадастровый номер земельного участка (земельных участков), в границах которого (которых) расположены здание, сооружение, объект незавершенного строительства	68:30:0002026:5
4.	Уникальный учетный номер кадастрового квартала, в границах которого расположены здание, сооружение, объект незавершенного строительства	68:30:0002026

1	2	3
5.	Адрес здания, сооружения, объекта незавершенного строительства	—
5.1.	Сведения о местоположении здания, сооружения, объекта незавершенного строительства (при отсутствии адреса) в структурированном в соответствии с федеральной информационной адресной системой виде	—
5.2.	Дополнительные сведения о местоположении	—
6.	Иные сведения	—

3. Пояснения к сведениям об объекте недвижимости с кадастровым номером 68:30:0002026:47 :

1.	—

1. Сведения о характерных точках контура объекта недвижимости с кадастровым номером 68:30:0002026:48 :

Система координат МСК-68, зона 1 Зона № 1

Обозначение характерных точек границ	Содержатся в Едином государственном реестре недвижимости			Определены в ходе выполнения комплексных кадастровых работ			Метод определения координат	Формулы, примененные для расчета средней квадратической погрешности определения координат характерных точек (Mt), м, с подставленными в такие формулы значениями и итоговые (вычисленные) значения Mt, м
	координаты, м		Радиус, м	координаты, м		Радиус, м		
	X	Y	R	X	Y	R		
1	2	3	4	5	6	7	8	9
н7899О	—	—	—	347 934,57	1 305 113,09	—	Метод спутниковых геодезических измерений (определений)	√(0,08^2 + 0,06^2) = 0,10
н7900О	—	—	—	347 940,60	1 305 119,68	—		
н7901О	—	—	—	347 935,10	1 305 124,71	—		
н7902О	—	—	—	347 929,07	1 305 118,12	—		
н7899О	—	—	—	347 934,57	1 305 113,09	—		

2. Сведения о характеристиках объекта недвижимости с кадастровым номером 68:30:0002026:48 :

№ п/п	Наименование характеристики	Значение характеристики
1	2	3
1.	Вид объекта недвижимости	Здание

1	2	3
2.	Ранее присвоенный государственный учетный номер (инвентарный) здания, сооружения, объекта незавершенного строительства	—
3.	Кадастровый номер земельного участка (земельных участков), в границах которого (которых) расположены здание, сооружение, объект незавершенного строительства	68:30:0002026:20
4.	Уникальный учетный номер кадастрового квартала, в границах которого расположены здание, сооружение, объект незавершенного строительства	68:30:0002026
5.	Адрес здания, сооружения, объекта незавершенного строительства	—
5.1.	Сведения о местоположении здания, сооружения, объекта незавершенного строительства (при отсутствии адреса) в структурированном в соответствии с федеральной информационной адресной системой виде	—
5.2.	Дополнительные сведения о местоположении	—
6.	Иные сведения	—

3. Пояснения к сведениям об объекте недвижимости с кадастровым номером 68:30:0002026:48 :

1.	—

1. Сведения о характерных точках контура объекта недвижимости с кадастровым номером 68:30:0002026:49 :

Система координат МСК-68, зона 1 Зона № 1

Обозначение характерных точек границ	Содержатся в Едином государственном реестре недвижимости			Определены в ходе выполнения комплексных кадастровых работ			Метод определения координат	Формулы, примененные для расчета средней квадратической погрешности определения координат характерных точек (Mt), м, с подставленными в такие формулы значениями и итоговые (вычисленные) значения Mt, м
	координаты, м		Радиус, м	координаты, м		Радиус, м		
	X	Y	R	X	Y	R		
1	2	3	4	5	6	7	8	9
н7903О	—	—	—	347 983,02	1 305 139,29	—	Метод спутниковых геодезических измерений (определений)	√(0,08^2 + 0,06^2) = 0,10
н7904О	—	—	—	347 986,07	1 305 143,27	—		
н7905О	—	—	—	347 979,36	1 305 148,40	—		

1	2	3	4	5	6	7	8	9
н7906О	—	—	—	347 974,02	1 305 141,41	—	Метод спутниковых геодезических измерений (определений)	√(0,08^2 + 0,06^2) = 0,10
н7907О	—	—	—	347 977,53	1 305 138,73	—		
н7908О	—	—	—	347 979,83	1 305 141,73	—		
н7903О	—	—	—	347 983,02	1 305 139,29	—		

2. Сведения о характеристиках объекта недвижимости с кадастровым номером 68:30:0002026:49 :

№ п/п	Наименование характеристики	Значение характеристики
1	2	3
1.	Вид объекта недвижимости	Здание
2.	Ранее присвоенный государственный учетный номер (инвентарный) здания, сооружения, объекта незавершенного строительства	—
3.	Кадастровый номер земельного участка (земельных участков), в границах которого (которых) расположены здание, сооружение, объект незавершенного строительства	68:30:0002026:21
4.	Уникальный учетный номер кадастрового квартала, в границах которого расположены здание, сооружение, объект незавершенного строительства	68:30:0002026
5.	Адрес здания, сооружения, объекта незавершенного строительства	—
5.1.	Сведения о местоположении здания, сооружения, объекта незавершенного строительства (при отсутствии адреса) в структурированном в соответствии с федеральной информационной адресной системой виде	—
5.2.	Дополнительные сведения о местоположении	—
6.	Иные сведения	—

3. Пояснения к сведениям об объекте недвижимости с кадастровым номером 68:30:0002026:49 :

1.	—

1. Сведения о характерных точках контура объекта недвижимости с кадастровым номером 68:30:0002026:50 :

Система координат МСК-68, зона 1 Зона № 1

Обозначение характерных точек границ	Содержатся в Едином государственном реестре недвижимости			Определены в ходе выполнения комплексных кадастровых работ			Метод определения координат	Формулы, примененные для расчета средней квадратической погрешности определения координат характерных точек (Mt), м, с подставленными в такие формулы значениями и итоговые (вычисленные) значения Mt, м
	координаты, м		Радиус, м	координаты, м		Радиус, м		
	X	Y	R	X	Y	R		
1	2	3	4	5	6	7	8	9
н7909О	—	—	—	347 874,01	1 305 074,89	—	Метод спутниковых геодезических измерений (определений)	√(0,08^2 + 0,06^2) = 0,10
н7910О	—	—	—	347 866,78	1 305 066,56	—		
н7911О	—	—	—	347 870,72	1 305 063,13	—		
н7912О	—	—	—	347 877,96	1 305 071,47	—		
н7909О	—	—	—	347 874,01	1 305 074,89	—		

2. Сведения о характеристиках объекта недвижимости с кадастровым номером 68:30:0002026:50 :

№ п/п	Наименование характеристики	Значение характеристики
1	2	3
1.	Вид объекта недвижимости	Здание
2.	Ранее присвоенный государственный учетный номер (инвентарный) здания, сооружения, объекта незавершенного строительства	—
3.	Кадастровый номер земельного участка (земельных участков), в границах которого (которых) расположены здание, сооружение, объект незавершенного строительства	68:30:0002026:18
4.	Уникальный учетный номер кадастрового квартала, в границах которого расположены здание, сооружение, объект незавершенного строительства	68:30:0002026

1	2	3
5.	Адрес здания, сооружения, объекта незавершенного строительства	—
5.1.	Сведения о местоположении здания, сооружения, объекта незавершенного строительства (при отсутствии адреса) в структурированном в соответствии с федеральной информационной адресной системой виде	—
5.2.	Дополнительные сведения о местоположении	—
6.	Иные сведения	—

3. Пояснения к сведениям об объекте недвижимости с кадастровым номером 68:30:0002026:50 :

1.	—

1. Сведения о характерных точках контура объекта недвижимости с кадастровым номером 68:30:0002026:51 :

Система координат МСК-68, зона 1 Зона № 1

Обозначение характерных точек границ	Содержатся в Едином государственном реестре недвижимости			Определены в ходе выполнения комплексных кадастровых работ			Метод определения координат	Формулы, примененные для расчета средней квадратической погрешности определения координат характерных точек (Mt), м, с подставленными в такие формулы значениями и итоговые (вычисленные) значения Mt, м
	координаты, м		Радиус, м	координаты, м		Радиус, м		
	X	Y	R	X	Y	R		
1	2	3	4	5	6	7	8	9
н7913О	—	—	—	347 977,64	1 305 123,20	—	Метод спутниковых геодезических измерений (определений)	√(0,08^2 + 0,06^2) = 0,10
н7914О	—	—	—	347 970,43	1 305 129,27	—		
н7915О	—	—	—	347 965,37	1 305 123,25	—		
н7916О	—	—	—	347 972,58	1 305 117,18	—		
н7913О	—	—	—	347 977,64	1 305 123,20	—		

2. Сведения о характеристиках объекта недвижимости с кадастровым номером 68:30:0002026:51 :

№ п/п	Наименование характеристики	Значение характеристики
1	2	3
1.	Вид объекта недвижимости	Здание

1	2	3
2.	Ранее присвоенный государственный учетный номер (инвентарный) здания, сооружения, объекта незавершенного строительства	—
3.	Кадастровый номер земельного участка (земельных участков), в границах которого (которых) расположены здание, сооружение, объект незавершенного строительства	68:30:0002026:1
4.	Уникальный учетный номер кадастрового квартала, в границах которого расположены здание, сооружение, объект незавершенного строительства	68:30:0002026
5.	Адрес здания, сооружения, объекта незавершенного строительства	—
5.1.	Сведения о местоположении здания, сооружения, объекта незавершенного строительства (при отсутствии адреса) в структурированном в соответствии с федеральной информационной адресной системой виде	—
5.2.	Дополнительные сведения о местоположении	—
6.	Иные сведения	—

3. Пояснения к сведениям об объекте недвижимости с кадастровым номером 68:30:0002026:51 :

1.	—

1. Сведения о характерных точках контура объекта недвижимости с кадастровым номером 68:30:0002026:52 :

Система координат МСК-68, зона 1 Зона № 1

Обозначение характерных точек границ	Содержатся в Едином государственном реестре недвижимости			Определены в ходе выполнения комплексных кадастровых работ			Метод определения координат	Формулы, примененные для расчета средней квадратической погрешности определения координат характерных точек (Mt), м, с подставленными в такие формулы значениями и итоговые (вычисленные) значения Mt, м
	координаты, м		Радиус, м	координаты, м		Радиус, м		
	X	Y	R	X	Y	R		
1	2	3	4	5	6	7	8	9
н7916О	—	—	—	347 972,58	1 305 117,18	—	Метод спутниковых геодезических измерений (определений)	√(0,08^2 + 0,06^2) = 0,10
н7917О	—	—	—	347 965,19	1 305 123,40	—		
н7918О	—	—	—	347 962,29	1 305 119,94	—		

1	2	3	4	5	6	7	8	9
н7919О	—	—	—	347 969,67	1 305 113,73	—	Метод спутниковых геодезических измерений (определений)	√(0,08^2 + 0,06^2) = 0,10
н7916О	—	—	—	347 972,58	1 305 117,18	—		

2. Сведения о характеристиках объекта недвижимости с кадастровым номером 68:30:0002026:52 :

№ п/п	Наименование характеристики	Значение характеристики
1	2	3
1.	Вид объекта недвижимости	Здание
2.	Ранее присвоенный государственный учетный номер (инвентарный) здания, сооружения, объекта незавершенного строительства	—
3.	Кадастровый номер земельного участка (земельных участков), в границах которого (которых) расположены здание, сооружение, объект незавершенного строительства	68:30:0002026:1
4.	Уникальный учетный номер кадастрового квартала, в границах которого расположены здание, сооружение, объект незавершенного строительства	68:30:0002026
5.	Адрес здания, сооружения, объекта незавершенного строительства	—
5.1.	Сведения о местоположении здания, сооружения, объекта незавершенного строительства (при отсутствии адреса) в структурированном в соответствии с федеральной информационной адресной системой виде	—
5.2.	Дополнительные сведения о местоположении	—
6.	Иные сведения	—

3. Пояснения к сведениям об объекте недвижимости с кадастровым номером 68:30:0002026:52 :

1.	—

1. Сведения о характерных точках контура объекта недвижимости с кадастровым номером 68:30:0002026:53 :

Система координат МСК-68, зона 1 Зона № 1

Обозначение характерных точек границ	Содержатся в Едином государственном реестре недвижимости			Определены в ходе выполнения комплексных кадастровых работ			Метод определения координат	Формулы, примененные для расчета средней квадратической погрешности определения координат характерных точек (Mt), м, с подставленными в такие формулы значениями и итоговые (вычисленные) значения Mt, м
	координаты, м		Радиус, м	координаты, м		Радиус, м		
	X	Y	R	X	Y	R		
1	2	3	4	5	6	7	8	9
н7920О	—	—	—	348 033,00	1 305 175,98	—	Метод спутниковых геодезических измерений (определений)	√(0,08^2 + 0,06^2) = 0,10
н7921О	—	—	—	348 036,99	1 305 179,89	—		
н7922О	—	—	—	348 039,49	1 305 177,34	—		
н7923О	—	—	—	348 042,47	1 305 180,43	—		
н7924О	—	—	—	348 040,00	1 305 182,87	—		
н7925О	—	—	—	348 034,39	1 305 188,58	—		
н7926О	—	—	—	348 027,38	1 305 181,70	—		
н7920О	—	—	—	348 033,00	1 305 175,98	—		

2. Сведения о характеристиках объекта недвижимости с кадастровым номером 68:30:0002026:53 :

№ п/п	Наименование характеристики	Значение характеристики
1	2	3
1.	Вид объекта недвижимости	Здание
2.	Ранее присвоенный государственный учетный номер (инвентарный) здания, сооружения, объекта незавершенного строительства	—
3.	Кадастровый номер земельного участка (земельных участков), в границах которого (которых) расположены здание, сооружение, объект незавершенного строительства	68:30:0002026:24

1	2	3
4.	Уникальный учетный номер кадастрового квартала, в границах которого расположены здание, сооружение, объект незавершенного строительства	68:30:0002026
5.	Адрес здания, сооружения, объекта незавершенного строительства	—
5.1.	Сведения о местоположении здания, сооружения, объекта незавершенного строительства (при отсутствии адреса) в структурированном в соответствии с федеральной информационной адресной системой виде	—
5.2.	Дополнительные сведения о местоположении	—
6.	Иные сведения	—

3. Пояснения к сведениям об объекте недвижимости с кадастровым номером 68:30:0002026:53 :

1.	—

1. Сведения о характерных точках контура объекта недвижимости с кадастровым номером 68:30:0002026:56 :

Система координат МСК-68, зона 1 Зона № 1

Обозначение характерных точек границ	Содержатся в Едином государственном реестре недвижимости			Определены в ходе выполнения комплексных кадастровых работ			Метод определения координат	Формулы, примененные для расчета средней квадратической погрешности определения координат характерных точек (Mt), м, с подставленными в такие формулы значениями и итоговые (вычисленные) значения Mt, м
	координаты, м		Радиус, м	координаты, м		Радиус, м		
	X	Y	R	X	Y	R		
1	2	3	4	5	6	7	8	9
н7927О	—	—	—	347 993,23	1 305 149,95	—	Метод спутниковых геодезических измерений (определений)	√(0,08^2 + 0,06^2) = 0,10
н7928О	—	—	—	347 998,80	1 305 156,76	—		
н7929О	—	—	—	347 995,23	1 305 159,68	—		
н7930О	—	—	—	347 989,66	1 305 152,86	—		
н7927О	—	—	—	347 993,23	1 305 149,95	—		

2. Сведения о характеристиках объекта недвижимости с кадастровым номером 68:30:0002026:56 :

№ п/п	Наименование характеристики	Значение характеристики
1	2	3
1.	Вид объекта недвижимости	Здание
2.	Ранее присвоенный государственный учетный номер (инвентарный) здания, сооружения, объекта незавершенного строительства	—
3.	Кадастровый номер земельного участка (земельных участков), в границах которого (которых) расположены здание, сооружение, объект незавершенного строительства	68:30:0002026:22
4.	Уникальный учетный номер кадастрового квартала, в границах которого расположены здание, сооружение, объект незавершенного строительства	68:30:0002026
5.	Адрес здания, сооружения, объекта незавершенного строительства	—
5.1.	Сведения о местоположении здания, сооружения, объекта незавершенного строительства (при отсутствии адреса) в структурированном в соответствии с федеральной информационной адресной системой виде	—
5.2.	Дополнительные сведения о местоположении	—
6.	Иные сведения	—

3. Пояснения к сведениям об объекте недвижимости с кадастровым номером 68:30:0002026:56 :

1.	—

1. Сведения о характерных точках контура объекта недвижимости с кадастровым номером 68:30:0002026:57 :

Система координат МСК-68, зона 1 Зона № 1

Обозначение характерных точек границ	Содержатся в Едином государственном реестре недвижимости			Определены в ходе выполнения комплексных кадастровых работ			Метод определения координат	Формулы, примененные для расчета средней квадратической погрешности определения координат характерных точек (Mt), м, с подставленными в такие формулы значениями и итоговые (вычисленные) значения Mt, м
	координаты, м		Радиус, м	координаты, м		Радиус, м		
	X	Y	R	X	Y	R		
1	2	3	4	5	6	7	8	9
н7931О	—	—	—	348 011,13	1 305 164,48	—	Метод спутниковых геодезических измерений (определений)	√(0,08^2 + 0,06^2) = 0,10

1	2	3	4	5	6	7	8	9
н7932О	—	—	—	348 016,05	1 305 171,13	—	Метод спутниковых геодезических измерений (определений)	√(0,08^2 + 0,06^2) = 0,10
н7933О	—	—	—	348 012,61	1 305 173,68	—		
н7934О	—	—	—	348 007,69	1 305 167,03	—		
н7931О	—	—	—	348 011,13	1 305 164,48	—		

2. Сведения о характеристиках объекта недвижимости с кадастровым номером 68:30:0002026:57 :

№ п/п	Наименование характеристики	Значение характеристики
1	2	3
1.	Вид объекта недвижимости	Здание
2.	Ранее присвоенный государственный учетный номер (инвентарный) здания, сооружения, объекта незавершенного строительства	—
3.	Кадастровый номер земельного участка (земельных участков), в границах которого (которых) расположены здание, сооружение, объект незавершенного строительства	68:30:0002026:23
4.	Уникальный учетный номер кадастрового квартала, в границах которого расположены здание, сооружение, объект незавершенного строительства	68:30:0002026
5.	Адрес здания, сооружения, объекта незавершенного строительства	—
5.1.	Сведения о местоположении здания, сооружения, объекта незавершенного строительства (при отсутствии адреса) в структурированном в соответствии с федеральной информационной адресной системой виде	—
5.2.	Дополнительные сведения о местоположении	—
6.	Иные сведения	—

3. Пояснения к сведениям об объекте недвижимости с кадастровым номером 68:30:0002026:57 :

1.	—

1. Сведения о характерных точках контура объекта недвижимости с кадастровым номером 68:30:0002026:59 :

Система координат МСК-68, зона 1 Зона № 1

Обозначение характерных точек границ	Содержатся в Едином государственном реестре недвижимости			Определены в ходе выполнения комплексных кадастровых работ			Метод определения координат	Формулы, примененные для расчета средней квадратической погрешности определения координат характерных точек (Mt), м, с подставленными в такие формулы значениями и итоговые (вычисленные) значения Mt, м
	координаты, м		Радиус, м	координаты, м		Радиус, м		
	X	Y	R	X	Y	R		
1	2	3	4	5	6	7	8	9
н7935О	—	—	—	347 833,12	1 305 051,11	—	Метод спутниковых геодезических измерений (определений)	√(0,08^2 + 0,06^2) = 0,10
н7936О	—	—	—	347 837,64	1 305 047,87	—		
н7937О	—	—	—	347 842,24	1 305 054,26	—		
н7938О	—	—	—	347 850,23	1 305 048,51	—		
н7939О	—	—	—	347 853,42	1 305 052,95	—		
н7940О	—	—	—	347 844,63	1 305 059,26	—		
н7941О	—	—	—	347 843,97	1 305 058,34	—		
н7942О	—	—	—	347 840,24	1 305 061,02	—		
н7935О	—	—	—	347 833,12	1 305 051,11	—		

2. Сведения о характеристиках объекта недвижимости с кадастровым номером 68:30:0002026:59 :

№ п/п	Наименование характеристики	Значение характеристики
1	2	3
1.	Вид объекта недвижимости	Здание
2.	Ранее присвоенный государственный учетный номер (инвентарный) здания, сооружения, объекта незавершенного строительства	—

1	2	3
3.	Кадастровый номер земельного участка (земельных участков), в границах которого (которых) расположены здание, сооружение, объект незавершенного строительства	68:30:0002026:17
4.	Уникальный учетный номер кадастрового квартала, в границах которого расположены здание, сооружение, объект незавершенного строительства	68:30:0002026
5.	Адрес здания, сооружения, объекта незавершенного строительства	—
5.1.	Сведения о местоположении здания, сооружения, объекта незавершенного строительства (при отсутствии адреса) в структурированном в соответствии с федеральной информационной адресной системой виде	—
5.2.	Дополнительные сведения о местоположении	—
6.	Иные сведения	—

3. Пояснения к сведениям об объекте недвижимости с кадастровым номером 68:30:0002026:59 :

1.	—

1. Сведения о характерных точках контура объекта недвижимости с кадастровым номером 68:30:0002026:60 :

Система координат МСК-68, зона 1 Зона № 1

Обозначение характерных точек границ	Содержатся в Едином государственном реестре недвижимости			Определены в ходе выполнения комплексных кадастровых работ			Метод определения координат	Формулы, примененные для расчета средней квадратической погрешности определения координат характерных точек (Mt), м, с подставленными в такие формулы значениями и итоговые (вычисленные) значения Mt, м
	координаты, м		Радиус, м	координаты, м		Радиус, м		
	X	Y	R	X	Y	R		
1	2	3	4	5	6	7	8	9
н7943О	—	—	—	347 920,90	1 305 098,50	—	Метод спутниковых геодезических измерений (определений)	√(0,08^2 + 0,06^2) = 0,10
н7944О	—	—	—	347 925,94	1 305 103,81	—		
н7945О	—	—	—	347 920,42	1 305 109,05	—		
н7946О	—	—	—	347 911,67	1 305 099,82	—		

1	2	3	4	5	6	7	8	9
н7947О	—	—	—	347 915,21	1 305 096,46	—	Метод спутниковых геодезических измерений (определений)	√(0,08^2 + 0,06^2) = 0,10
н7948О	—	—	—	347 918,92	1 305 100,38	—		
н7943О	—	—	—	347 920,90	1 305 098,50	—		

2. Сведения о характеристиках объекта недвижимости с кадастровым номером 68:30:0002026:60 :

№ п/п	Наименование характеристики	Значение характеристики
1	2	3
1.	Вид объекта недвижимости	Здание
2.	Ранее присвоенный государственный учетный номер (инвентарный) здания, сооружения, объекта незавершенного строительства	—
3.	Кадастровый номер земельного участка (земельных участков), в границах которого (которых) расположены здание, сооружение, объект незавершенного строительства	68:30:0002026:9
4.	Уникальный учетный номер кадастрового квартала, в границах которого расположены здание, сооружение, объект незавершенного строительства	68:30:0002026
5.	Адрес здания, сооружения, объекта незавершенного строительства	—
5.1.	Сведения о местоположении здания, сооружения, объекта незавершенного строительства (при отсутствии адреса) в структурированном в соответствии с федеральной информационной адресной системой виде	—
5.2.	Дополнительные сведения о местоположении	—
6.	Иные сведения	—

3. Пояснения к сведениям об объекте недвижимости с кадастровым номером 68:30:0002026:60 :

1.	—

1. Сведения о характерных точках контура объекта недвижимости с кадастровым номером 68:30:0002026:62 :

Система координат МСК-68, зона 1 Зона № 1

Обозначение характерных точек границ	Содержатся в Едином государственном реестре недвижимости			Определены в ходе выполнения комплексных кадастровых работ			Метод определения координат	Формулы, примененные для расчета средней квадратической погрешности определения координат характерных точек (Mt), м, с подставленными в такие формулы значениями и итоговые (вычисленные) значения Mt, м
	координаты, м		Радиус, м	координаты, м		Радиус, м		
	X	Y	R	X	Y	R		
1	2	3	4	5	6	7	8	9
н7949О	—	—	—	348 071,96	1 305 215,77	—	Метод спутниковых геодезических измерений (определений)	√(0,08^2 + 0,06^2) = 0,10
н7950О	—	—	—	348 080,31	1 305 223,13	—		
н7951О	—	—	—	348 076,46	1 305 227,49	—		
н7952О	—	—	—	348 068,12	1 305 220,13	—		
н7949О	—	—	—	348 071,96	1 305 215,77	—		

2. Сведения о характеристиках объекта недвижимости с кадастровым номером 68:30:0002026:62 :

№ п/п	Наименование характеристики	Значение характеристики
1	2	3
1.	Вид объекта недвижимости	Здание
2.	Ранее присвоенный государственный учетный номер (инвентарный) здания, сооружения, объекта незавершенного строительства	—
3.	Кадастровый номер земельного участка (земельных участков), в границах которого (которых) расположены здание, сооружение, объект незавершенного строительства	68:30:0002026:26
4.	Уникальный учетный номер кадастрового квартала, в границах которого расположены здание, сооружение, объект незавершенного строительства	68:30:0002026

1	2	3
5.	Адрес здания, сооружения, объекта незавершенного строительства	—
5.1.	Сведения о местоположении здания, сооружения, объекта незавершенного строительства (при отсутствии адреса) в структурированном в соответствии с федеральной информационной адресной системой виде	—
5.2.	Дополнительные сведения о местоположении	—
6.	Иные сведения	—

3. Пояснения к сведениям об объекте недвижимости с кадастровым номером 68:30:0002026:62 :

1.	—

1. Сведения о характерных точках контура объекта недвижимости с кадастровым номером 68:30:0002026:63 :

Система координат МСК-68, зона 1 Зона № 1

Обозначение характерных точек границ	Содержатся в Едином государственном реестре недвижимости			Определены в ходе выполнения комплексных кадастровых работ			Метод определения координат	Формулы, примененные для расчета средней квадратической погрешности определения координат характерных точек (Mt), м, с подставленными в такие формулы значениями и итоговые (вычисленные) значения Mt, м
	координаты, м		Радиус, м	координаты, м		Радиус, м		
	X	Y	R	X	Y	R		
1	2	3	4	5	6	7	8	9
н7953О	—	—	—	348 336,00	1 305 132,99	—	Метод спутниковых геодезических измерений (определений)	√(0,08^2 + 0,06^2) = 0,10
н7954О	—	—	—	348 327,69	1 305 140,31	—		
н7955О	—	—	—	348 322,12	1 305 133,99	—		
н7956О	—	—	—	348 330,43	1 305 126,67	—		
н7953О	—	—	—	348 336,00	1 305 132,99	—		

2. Сведения о характеристиках объекта недвижимости с кадастровым номером 68:30:0002026:63 :

№ п/п	Наименование характеристики	Значение характеристики
1	2	3
1.	Вид объекта недвижимости	Здание

1	2	3
2.	Ранее присвоенный государственный учетный номер (инвентарный) здания, сооружения, объекта незавершенного строительства	—
3.	Кадастровый номер земельного участка (земельных участков), в границах которого (которых) расположены здание, сооружение, объект незавершенного строительства	68:30:0002026:31
4.	Уникальный учетный номер кадастрового квартала, в границах которого расположены здание, сооружение, объект незавершенного строительства	68:30:0002026
5.	Адрес здания, сооружения, объекта незавершенного строительства	—
5.1.	Сведения о местоположении здания, сооружения, объекта незавершенного строительства (при отсутствии адреса) в структурированном в соответствии с федеральной информационной адресной системой виде	—
5.2.	Дополнительные сведения о местоположении	—
6.	Иные сведения	—

3. Пояснения к сведениям об объекте недвижимости с кадастровым номером 68:30:0002026:63 :

1.	—

1. Сведения о характерных точках контура объекта недвижимости с кадастровым номером 68:30:0002026:66 :

Система координат МСК-68, зона 1 Зона № 1

Обозначение характерных точек границ	Содержатся в Едином государственном реестре недвижимости			Определены в ходе выполнения комплексных кадастровых работ			Метод определения координат	Формулы, примененные для расчета средней квадратической погрешности определения координат характерных точек (Mt), м, с подставленными в такие формулы значениями и итоговые (вычисленные) значения Mt, м
	координаты, м		Радиус, м	координаты, м		Радиус, м		
	X	Y	R	X	Y	R		
1	2	3	4	5	6	7	8	9
н7957О	—	—	—	348 209,83	1 305 256,81	—	Метод спутниковых геодезических измерений (определений)	√(0,08^2 + 0,06^2) = 0,10
н7958О	—	—	—	348 205,30	1 305 261,43	—		
н7959О	—	—	—	348 201,77	1 305 257,97	—		

1	2	3	4	5	6	7	8	9
н7960О	—	—	—	348 206,30	1 305 253,35	—	Метод спутниковых геодезических измерений (определений)	√(0,08^2 + 0,06^2) = 0,10
н7957О	—	—	—	348 209,83	1 305 256,81	—		

2. Сведения о характеристиках объекта недвижимости с кадастровым номером 68:30:0002026:66 :

№ п/п	Наименование характеристики	Значение характеристики
1	2	3
1.	Вид объекта недвижимости	Здание
2.	Ранее присвоенный государственный учетный номер (инвентарный) здания, сооружения, объекта незавершенного строительства	—
3.	Кадастровый номер земельного участка (земельных участков), в границах которого (которых) расположены здание, сооружение, объект незавершенного строительства	68:30:0002026:42
4.	Уникальный учетный номер кадастрового квартала, в границах которого расположены здание, сооружение, объект незавершенного строительства	68:30:0002026
5.	Адрес здания, сооружения, объекта незавершенного строительства	—
5.1.	Сведения о местоположении здания, сооружения, объекта незавершенного строительства (при отсутствии адреса) в структурированном в соответствии с федеральной информационной адресной системой виде	—
5.2.	Дополнительные сведения о местоположении	—
6.	Иные сведения	—

3. Пояснения к сведениям об объекте недвижимости с кадастровым номером 68:30:0002026:66 :

1.	—

1. Сведения о характерных точках контура объекта недвижимости с кадастровым номером 68:30:0002026:67 :

Система координат МСК-68, зона 1 Зона № 1

Обозначение характерных точек границ	Содержатся в Едином государственном реестре недвижимости			Определены в ходе выполнения комплексных кадастровых работ			Метод определения координат	Формулы, примененные для расчета средней квадратической погрешности определения координат характерных точек (Mt), м, с подставленными в такие формулы значениями и итоговые (вычисленные) значения Mt, м
	координаты, м		Радиус, м	координаты, м		Радиус, м		
	X	Y	R	X	Y	R		
1	2	3	4	5	6	7	8	9
н7961О	—	—	—	348 052,65	1 305 037,58	—	Метод спутниковых геодезических измерений (определений)	√(0,08^2 + 0,06^2) = 0,10
н7962О	—	—	—	348 049,13	1 305 039,86	—		
н7963О	—	—	—	348 047,42	1 305 037,23	—		
н7964О	—	—	—	348 050,94	1 305 034,94	—		
н7961О	—	—	—	348 052,65	1 305 037,58	—		

2. Сведения о характеристиках объекта недвижимости с кадастровым номером 68:30:0002026:67 :

№ п/п	Наименование характеристики	Значение характеристики
1	2	3
1.	Вид объекта недвижимости	Здание
2.	Ранее присвоенный государственный учетный номер (инвентарный) здания, сооружения, объекта незавершенного строительства	—
3.	Кадастровый номер земельного участка (земельных участков), в границах которого (которых) расположены здание, сооружение, объект незавершенного строительства	68:30:0002026:41
4.	Уникальный учетный номер кадастрового квартала, в границах которого расположены здание, сооружение, объект незавершенного строительства	68:30:0002026

1	2	3
5.	Адрес здания, сооружения, объекта незавершенного строительства	—
5.1.	Сведения о местоположении здания, сооружения, объекта незавершенного строительства (при отсутствии адреса) в структурированном в соответствии с федеральной информационной адресной системой виде	—
5.2.	Дополнительные сведения о местоположении	—
6.	Иные сведения	—

3. Пояснения к сведениям об объекте недвижимости с кадастровым номером 68:30:0002026:67 :

1.	—

1. Сведения о характерных точках контура объекта недвижимости с кадастровым номером 68:30:0002026:68 :

Система координат МСК-68, зона 1 Зона № 1

Обозначение характерных точек границ	Содержатся в Едином государственном реестре недвижимости			Определены в ходе выполнения комплексных кадастровых работ			Метод определения координат	Формулы, примененные для расчета средней квадратической погрешности определения координат характерных точек (Mt), м, с подставленными в такие формулы значениями и итоговые (вычисленные) значения Mt, м
	координаты, м		Радиус, м	координаты, м		Радиус, м		
	X	Y	R	X	Y	R		
1	2	3	4	5	6	7	8	9
н7965О	—	—	—	347 824,86	1 305 024,72	—	Метод спутниковых геодезических измерений (определений)	√(0,08^2 + 0,06^2) = 0,10
н7966О	—	—	—	347 820,30	1 305 027,57	—		
н7967О	—	—	—	347 818,39	1 305 024,52	—		
н7968О	—	—	—	347 822,95	1 305 021,67	—		
н7965О	—	—	—	347 824,86	1 305 024,72	—		

2. Сведения о характеристиках объекта недвижимости с кадастровым номером 68:30:0002026:68 :

№ п/п	Наименование характеристики	Значение характеристики
1	2	3
1.	Вид объекта недвижимости	Здание

1	2	3
2.	Ранее присвоенный государственный учетный номер (инвентарный) здания, сооружения, объекта незавершенного строительства	—
3.	Кадастровый номер земельного участка (земельных участков), в границах которого (которых) расположены здание, сооружение, объект незавершенного строительства	68:30:0002026:40
4.	Уникальный учетный номер кадастрового квартала, в границах которого расположены здание, сооружение, объект незавершенного строительства	68:30:0002026
5.	Адрес здания, сооружения, объекта незавершенного строительства	—
5.1.	Сведения о местоположении здания, сооружения, объекта незавершенного строительства (при отсутствии адреса) в структурированном в соответствии с федеральной информационной адресной системой виде	—
5.2.	Дополнительные сведения о местоположении	—
6.	Иные сведения	—

3. Пояснения к сведениям об объекте недвижимости с кадастровым номером 68:30:0002026:68 :

1.	—

1. Сведения о характерных точках контура объекта недвижимости с кадастровым номером 68:30:0002026:69 :

Система координат МСК-68, зона 1 Зона № 1

Обозначение характерных точек границ	Содержатся в Едином государственном реестре недвижимости			Определены в ходе выполнения комплексных кадастровых работ			Метод определения координат	Формулы, примененные для расчета средней квадратической погрешности определения координат характерных точек (Mt), м, с подставленными в такие формулы значениями и итоговые (вычисленные) значения Mt, м
	координаты, м		Радиус, м	координаты, м		Радиус, м		
	X	Y	R	X	Y	R		
1	2	3	4	5	6	7	8	9
н7969О	—	—	—	347 803,96	1 305 041,93	—	Метод спутниковых геодезических измерений (определений)	√(0,08^2 + 0,06^2) = 0,10
н7970О	—	—	—	347 796,89	1 305 047,40	—		
н7971О	—	—	—	347 793,56	1 305 043,10	—		

1	2	3	4	5	6	7	8	9
н7972О	—	—	—	347 800,63	1 305 037,63	—	Метод спутниковых геодезических измерений (определений)	√(0,08^2 + 0,06^2) = 0,10
н7969О	—	—	—	347 803,96	1 305 041,93	—		

2. Сведения о характеристиках объекта недвижимости с кадастровым номером 68:30:0002026:69 :

№ п/п	Наименование характеристики	Значение характеристики
1	2	3
1.	Вид объекта недвижимости	Здание
2.	Ранее присвоенный государственный учетный номер (инвентарный) здания, сооружения, объекта незавершенного строительства	—
3.	Кадастровый номер земельного участка (земельных участков), в границах которого (которых) расположены здание, сооружение, объект незавершенного строительства	68:30:0002026:40
4.	Уникальный учетный номер кадастрового квартала, в границах которого расположены здание, сооружение, объект незавершенного строительства	68:30:0002026
5.	Адрес здания, сооружения, объекта незавершенного строительства	—
5.1.	Сведения о местоположении здания, сооружения, объекта незавершенного строительства (при отсутствии адреса) в структурированном в соответствии с федеральной информационной адресной системой виде	—
5.2.	Дополнительные сведения о местоположении	—
6.	Иные сведения	—

3. Пояснения к сведениям об объекте недвижимости с кадастровым номером 68:30:0002026:69 :

1.	—

1. Сведения о характерных точках контура объекта недвижимости с кадастровым номером 68:30:0002026:71 :

Система координат МСК-68, зона 1 Зона № 1

Обозначение характерных точек границ	Содержатся в Едином государственном реестре недвижимости			Определены в ходе выполнения комплексных кадастровых работ			Метод определения координат	Формулы, примененные для расчета средней квадратической погрешности определения координат характерных точек (Mt), м, с подставленными в такие формулы значениями и итоговые (вычисленные) значения Mt, м
	координаты, м		Радиус, м	координаты, м		Радиус, м		
	X	Y	R	X	Y	R		
1	2	3	4	5	6	7	8	9
н7973О	—	—	—	348 003,56	1 304 958,68	—	Метод спутниковых геодезических измерений (определений)	√(0,08^2 + 0,06^2) = 0,10
н7974О	—	—	—	347 998,45	1 304 950,36	—		
н7975О	—	—	—	348 008,70	1 304 943,62	—		
н7976О	—	—	—	348 010,41	1 304 946,22	—		
н7977О	—	—	—	348 012,39	1 304 944,92	—		
н7978О	—	—	—	348 013,77	1 304 947,02	—		
н7979О	—	—	—	348 011,77	1 304 948,33	—		
н7980О	—	—	—	348 014,04	1 304 951,79	—		
н7973О	—	—	—	348 003,56	1 304 958,68	—		

2. Сведения о характеристиках объекта недвижимости с кадастровым номером 68:30:0002026:71 :

№ п/п	Наименование характеристики	Значение характеристики
1	2	3
1.	Вид объекта недвижимости	Здание
2.	Ранее присвоенный государственный учетный номер (инвентарный) здания, сооружения, объекта незавершенного строительства	—

1	2	3
3.	Кадастровый номер земельного участка (земельных участков), в границах которого (которых) расположены здание, сооружение, объект незавершенного строительства	68:30:0002026:38
4.	Уникальный учетный номер кадастрового квартала, в границах которого расположены здание, сооружение, объект незавершенного строительства	68:30:0002026
5.	Адрес здания, сооружения, объекта незавершенного строительства	—
5.1.	Сведения о местоположении здания, сооружения, объекта незавершенного строительства (при отсутствии адреса) в структурированном в соответствии с федеральной информационной адресной системой виде	—
5.2.	Дополнительные сведения о местоположении	—
6.	Иные сведения	—

3. Пояснения к сведениям об объекте недвижимости с кадастровым номером 68:30:0002026:71 :

1.	—

1. Сведения о характерных точках контура объекта недвижимости с кадастровым номером 68:30:0002026:72 :

Система координат МСК-68, зона 1 Зона № 1

Обозначение характерных точек границ	Содержатся в Едином государственном реестре недвижимости			Определены в ходе выполнения комплексных кадастровых работ			Метод определения координат	Формулы, примененные для расчета средней квадратической погрешности определения координат характерных точек (Mt), м, с подставленными в такие формулы значениями и итоговые (вычисленные) значения Mt, м
	координаты, м		Радиус, м	координаты, м		Радиус, м		
	X	Y	R	X	Y	R		
1	2	3	4	5	6	7	8	9
н7981О	—	—	—	347 819,31	1 304 966,49	—	Метод спутниковых геодезических измерений (определений)	√(0,08^2 + 0,06^2) = 0,10
н7982О	—	—	—	347 819,79	1 304 967,92	—		
н7983О	—	—	—	347 821,01	1 304 967,51	—		
н7984О	—	—	—	347 822,29	1 304 971,32	—		

1	2	3	4	5	6	7	8	9
н7985О	—	—	—	347 821,06	1 304 971,73	—	Метод спутниковых геодезических измерений (определений)	√(0,08^2 + 0,06^2) = 0,10
н7986О	—	—	—	347 822,24	1 304 975,25	—		
н7987О	—	—	—	347 813,49	1 304 978,17	—		
н7988О	—	—	—	347 810,56	1 304 969,41	—		
н7981О	—	—	—	347 819,31	1 304 966,49	—		

2. Сведения о характеристиках объекта недвижимости с кадастровым номером 68:30:0002026:72 :

№ п/п	Наименование характеристики	Значение характеристики
1	2	3
1.	Вид объекта недвижимости	Здание
2.	Ранее присвоенный государственный учетный номер (инвентарный) здания, сооружения, объекта незавершенного строительства	—
3.	Кадастровый номер земельного участка (земельных участков), в границах которого (которых) расположены здание, сооружение, объект незавершенного строительства	68:30:0002026:12
4.	Уникальный учетный номер кадастрового квартала, в границах которого расположены здание, сооружение, объект незавершенного строительства	68:30:0002026
5.	Адрес здания, сооружения, объекта незавершенного строительства	—
5.1.	Сведения о местоположении здания, сооружения, объекта незавершенного строительства (при отсутствии адреса) в структурированном в соответствии с федеральной информационной адресной системой виде	—
5.2.	Дополнительные сведения о местоположении	—
6.	Иные сведения	—

3. Пояснения к сведениям об объекте недвижимости с кадастровым номером 68:30:0002026:72 :

1.	—

1. Сведения о характерных точках контура объекта недвижимости с кадастровым номером 68:30:0002026:73 :

Система координат МСК-68, зона 1 Зона № 1

Обозначение характерных точек границ	Содержатся в Едином государственном реестре недвижимости			Определены в ходе выполнения комплексных кадастровых работ			Метод определения координат	Формулы, примененные для расчета средней квадратической погрешности определения координат характерных точек (Mt), м, с подставленными в такие формулы значениями и итоговые (вычисленные) значения Mt, м
	координаты, м		Радиус, м	координаты, м		Радиус, м		
	X	Y	R	X	Y	R		
1	2	3	4	5	6	7	8	9
н7989О	—	—	—	348 021,52	1 304 968,00	—	Метод спутниковых геодезических измерений (определений)	√(0,08^2 + 0,06^2) = 0,10
н7990О	—	—	—	348 013,00	1 304 973,22	—		
н7991О	—	—	—	348 009,79	1 304 968,00	—		
н7992О	—	—	—	348 014,72	1 304 964,98	—		
н7993О	—	—	—	348 013,67	1 304 963,26	—		
н7994О	—	—	—	348 017,26	1 304 961,06	—		
н7989О	—	—	—	348 021,52	1 304 968,00	—		

2. Сведения о характеристиках объекта недвижимости с кадастровым номером 68:30:0002026:73 :

№ п/п	Наименование характеристики	Значение характеристики
1	2	3
1.	Вид объекта недвижимости	Здание
2.	Ранее присвоенный государственный учетный номер (инвентарный) здания, сооружения, объекта незавершенного строительства	—
3.	Кадастровый номер земельного участка (земельных участков), в границах которого (которых) расположены здание, сооружение, объект незавершенного строительства	68:30:0002026:35

1	2	3
4.	Уникальный учетный номер кадастрового квартала, в границах которого расположены здание, сооружение, объект незавершенного строительства	68:30:0002026
5.	Адрес здания, сооружения, объекта незавершенного строительства	—
5.1.	Сведения о местоположении здания, сооружения, объекта незавершенного строительства (при отсутствии адреса) в структурированном в соответствии с федеральной информационной адресной системой виде	—
5.2.	Дополнительные сведения о местоположении	—
6.	Иные сведения	—

3. Пояснения к сведениям об объекте недвижимости с кадастровым номером 68:30:0002026:73 :

1.	—

1. Сведения о характерных точках контура объекта недвижимости с кадастровым номером 68:30:0002026:74 :

Система координат МСК-68, зона 1 Зона № 1

Обозначение характерных точек границ	Содержатся в Едином государственном реестре недвижимости			Определены в ходе выполнения комплексных кадастровых работ			Метод определения координат	Формулы, примененные для расчета средней квадратической погрешности определения координат характерных точек (Mt), м, с подставленными в такие формулы значениями и итоговые (вычисленные) значения Mt, м
	координаты, м		Радиус, м	координаты, м		Радиус, м		
	X	Y	R	X	Y	R		
1	2	3	4	5	6	7	8	9
н7995О	—	—	—	348 000,31	1 304 937,28	—	Метод спутниковых геодезических измерений (определений)	√(0,08^2 + 0,06^2) = 0,10
н7996О	—	—	—	347 992,44	1 304 942,05	—		
н7997О	—	—	—	347 987,28	1 304 933,53	—		
н7998О	—	—	—	347 995,16	1 304 928,77	—		
н7999О	—	—	—	347 997,24	1 304 932,21	—		
н8000О	—	—	—	347 998,96	1 304 931,17	—		

1	2	3	4	5	6	7	8	9
н8001О	—	—	—	348 002,03	1 304 936,24	—	Метод спутниковых геодезических измерений (определений)	√(0,08^2 + 0,06^2) = 0,10
н7995О	—	—	—	348 000,31	1 304 937,28	—		

2. Сведения о характеристиках объекта недвижимости с кадастровым номером 68:30:0002026:74 :

№ п/п	Наименование характеристики	Значение характеристики
1	2	3
1.	Вид объекта недвижимости	Здание
2.	Ранее присвоенный государственный учетный номер (инвентарный) здания, сооружения, объекта незавершенного строительства	—
3.	Кадастровый номер земельного участка (земельных участков), в границах которого (которых) расположены здание, сооружение, объект незавершенного строительства	68:30:0002026:3
4.	Уникальный учетный номер кадастрового квартала, в границах которого расположены здание, сооружение, объект незавершенного строительства	68:30:0002026
5.	Адрес здания, сооружения, объекта незавершенного строительства	—
5.1.	Сведения о местоположении здания, сооружения, объекта незавершенного строительства (при отсутствии адреса) в структурированном в соответствии с федеральной информационной адресной системой виде	—
5.2.	Дополнительные сведения о местоположении	—
6.	Иные сведения	—

3. Пояснения к сведениям об объекте недвижимости с кадастровым номером 68:30:0002026:74 :

1.	—

1. Сведения о характерных точках контура объекта недвижимости с кадастровым номером 68:30:0002026:76 :

Система координат МСК-68, зона 1 Зона № 1

Обозначение характерных точек границ	Содержатся в Едином государственном реестре недвижимости			Определены в ходе выполнения комплексных кадастровых работ			Метод определения координат	Формулы, примененные для расчета средней квадратической погрешности определения координат характерных точек (Mt), м, с подставленными в такие формулы значениями и итоговые (вычисленные) значения Mt, м
	координаты, м		Радиус, м	координаты, м		Радиус, м		
	X	Y	R	X	Y	R		
1	2	3	4	5	6	7	8	9
н8002О	—	—	—	347 837,66	1 305 034,11	—	Метод спутниковых геодезических измерений (определений)	√(0,08^2 + 0,06^2) = 0,10
н8003О	—	—	—	347 841,88	1 305 040,21	—		
н8004О	—	—	—	347 833,06	1 305 046,31	—		
н8005О	—	—	—	347 829,83	1 305 041,65	—		
н8006О	—	—	—	347 833,91	1 305 038,82	—		
н8007О	—	—	—	347 832,92	1 305 037,39	—		
н8002О	—	—	—	347 837,66	1 305 034,11	—		

2. Сведения о характеристиках объекта недвижимости с кадастровым номером 68:30:0002026:76 :

№ п/п	Наименование характеристики	Значение характеристики
1	2	3
1.	Вид объекта недвижимости	Здание
2.	Ранее присвоенный государственный учетный номер (инвентарный) здания, сооружения, объекта незавершенного строительства	—
3.	Кадастровый номер земельного участка (земельных участков), в границах которого (которых) расположены здание, сооружение, объект незавершенного строительства	68:30:0002026:15

1	2	3
4.	Уникальный учетный номер кадастрового квартала, в границах которого расположены здание, сооружение, объект незавершенного строительства	68:30:0002026
5.	Адрес здания, сооружения, объекта незавершенного строительства	—
5.1.	Сведения о местоположении здания, сооружения, объекта незавершенного строительства (при отсутствии адреса) в структурированном в соответствии с федеральной информационной адресной системой виде	—
5.2.	Дополнительные сведения о местоположении	—
6.	Иные сведения	—

3. Пояснения к сведениям об объекте недвижимости с кадастровым номером 68:30:0002026:76 :

1.	—

1. Сведения о характерных точках контура объекта недвижимости с кадастровым номером 68:30:0002026:79 :

Система координат МСК-68, зона 1 Зона № 1

Обозначение характерных точек границ	Содержатся в Едином государственном реестре недвижимости			Определены в ходе выполнения комплексных кадастровых работ			Метод определения координат	Формулы, примененные для расчета средней квадратической погрешности определения координат характерных точек (Mt), м, с подставленными в такие формулы значениями и итоговые (вычисленные) значения Mt, м
	координаты, м		Радиус, м	координаты, м		Радиус, м		
	X	Y	R	X	Y	R		
1	2	3	4	5	6	7	8	9
н8008О	—	—	—	347 933,86	1 304 935,91	—	Метод спутниковых геодезических измерений (определений)	√(0,08^2 + 0,06^2) = 0,10
н8009О	—	—	—	347 941,75	1 304 932,40	—		
н8010О	—	—	—	347 942,44	1 304 933,95	—		
н8011О	—	—	—	347 944,26	1 304 933,14	—		
н8012О	—	—	—	347 945,49	1 304 935,91	—		
н8013О	—	—	—	347 943,72	1 304 936,71	—		

1	2	3	4	5	6	7	8	9
н8014О	—	—	—	347 945,14	1 304 939,90	—	Метод спутниковых геодезических измерений (определений)	√(0,08^2 + 0,06^2) = 0,10
н8015О	—	—	—	347 937,21	1 304 943,44	—		
н8008О	—	—	—	347 933,86	1 304 935,91	—		

2. Сведения о характеристиках объекта недвижимости с кадастровым номером 68:30:0002026:79 :

№ п/п	Наименование характеристики	Значение характеристики
1	2	3
1.	Вид объекта недвижимости	Здание
2.	Ранее присвоенный государственный учетный номер (инвентарный) здания, сооружения, объекта незавершенного строительства	—
3.	Кадастровый номер земельного участка (земельных участков), в границах которого (которых) расположены здание, сооружение, объект незавершенного строительства	68:30:0002026:80
4.	Уникальный учетный номер кадастрового квартала, в границах которого расположены здание, сооружение, объект незавершенного строительства	68:30:0002026
5.	Адрес здания, сооружения, объекта незавершенного строительства	—
5.1.	Сведения о местоположении здания, сооружения, объекта незавершенного строительства (при отсутствии адреса) в структурированном в соответствии с федеральной информационной адресной системой виде	—
5.2.	Дополнительные сведения о местоположении	—
6.	Иные сведения	—

3. Пояснения к сведениям об объекте недвижимости с кадастровым номером 68:30:0002026:79 :

1.	—

1. Сведения о характерных точках контура объекта недвижимости с кадастровым номером 68:30:0002026:81 :

Система координат МСК-68, зона 1 Зона № 1

Обозначение характерных точек границ	Содержатся в Едином государственном реестре недвижимости			Определены в ходе выполнения комплексных кадастровых работ			Метод определения координат	Формулы, примененные для расчета средней квадратической погрешности определения координат характерных точек (Mt), м, с подставленными в такие формулы значениями и итоговые (вычисленные) значения Mt, м
	координаты, м		Радиус, м	координаты, м		Радиус, м		
	X	Y	R	X	Y	R		
1	2	3	4	5	6	7	8	9
н8016О	—	—	—	347 740,39	1 305 003,58	—	Метод спутниковых геодезических измерений (определений)	√(0,08^2 + 0,06^2) = 0,10
н8017О	—	—	—	347 743,69	1 305 008,69	—		
н8018О	—	—	—	347 740,56	1 305 010,71	—		
н8019О	—	—	—	347 737,26	1 305 005,61	—		
н8016О	—	—	—	347 740,39	1 305 003,58	—		

2. Сведения о характеристиках объекта недвижимости с кадастровым номером 68:30:0002026:81 :

№ п/п	Наименование характеристики	Значение характеристики
1	2	3
1.	Вид объекта недвижимости	Здание
2.	Ранее присвоенный государственный учетный номер (инвентарный) здания, сооружения, объекта незавершенного строительства	—
3.	Кадастровый номер земельного участка (земельных участков), в границах которого (которых) расположены здание, сооружение, объект незавершенного строительства	68:30:0002026:11
4.	Уникальный учетный номер кадастрового квартала, в границах которого расположены здание, сооружение, объект незавершенного строительства	68:30:0002026

1	2	3
5.	Адрес здания, сооружения, объекта незавершенного строительства	—
5.1.	Сведения о местоположении здания, сооружения, объекта незавершенного строительства (при отсутствии адреса) в структурированном в соответствии с федеральной информационной адресной системой виде	—
5.2.	Дополнительные сведения о местоположении	—
6.	Иные сведения	—

3. Пояснения к сведениям об объекте недвижимости с кадастровым номером 68:30:0002026:81 :

1.	—

1. Сведения о характерных точках контура объекта недвижимости с кадастровым номером 68:30:0002026:82 :

Система координат МСК-68, зона 1 Зона № 1

Обозначение характерных точек границ	Содержатся в Едином государственном реестре недвижимости			Определены в ходе выполнения комплексных кадастровых работ			Метод определения координат	Формулы, примененные для расчета средней квадратической погрешности определения координат характерных точек (Mt), м, с подставленными в такие формулы значениями и итоговые (вычисленные) значения Mt, м
	координаты, м		Радиус, м	координаты, м		Радиус, м		
	X	Y	R	X	Y	R		
1	2	3	4	5	6	7	8	9
н8020О	—	—	—	347 780,15	1 304 975,57	—	Метод спутниковых геодезических измерений (определений)	√(0,08^2 + 0,06^2) = 0,10
н8021О	—	—	—	347 785,09	1 304 985,36	—		
н8022О	—	—	—	347 784,58	1 304 985,61	—		
н8023О	—	—	—	347 786,12	1 304 988,67	—		
н8024О	—	—	—	347 779,23	1 304 992,15	—		
н8025О	—	—	—	347 777,79	1 304 989,30	—		
н8026О	—	—	—	347 779,79	1 304 988,29	—		

1	2	3	4	5	6	7	8	9
н8027О	—	—	—	347 774,74	1 304 978,30	—	Метод спутниковых геодезических измерений (определений)	√(0,08^2 + 0,06^2) = 0,10
н8020О	—	—	—	347 780,15	1 304 975,57	—		

2. Сведения о характеристиках объекта недвижимости с кадастровым номером 68:30:0002026:82 :

№ п/п	Наименование характеристики	Значение характеристики
1	2	3
1.	Вид объекта недвижимости	Здание
2.	Ранее присвоенный государственный учетный номер (инвентарный) здания, сооружения, объекта незавершенного строительства	—
3.	Кадастровый номер земельного участка (земельных участков), в границах которого (которых) расположены здание, сооружение, объект незавершенного строительства	68:30:0002026:84
4.	Уникальный учетный номер кадастрового квартала, в границах которого расположены здание, сооружение, объект незавершенного строительства	68:30:0002026
5.	Адрес здания, сооружения, объекта незавершенного строительства	—
5.1.	Сведения о местоположении здания, сооружения, объекта незавершенного строительства (при отсутствии адреса) в структурированном в соответствии с федеральной информационной адресной системой виде	—
5.2.	Дополнительные сведения о местоположении	—
6.	Иные сведения	—

3. Пояснения к сведениям об объекте недвижимости с кадастровым номером 68:30:0002026:82 :

1.	—

1. Сведения о характерных точках контура объекта недвижимости с кадастровым номером 68:30:0002028:38 :

Система координат МСК-68, зона 1 Зона № 1

Обозначение характерных точек границ	Содержатся в Едином государственном реестре недвижимости			Определены в ходе выполнения комплексных кадастровых работ			Метод определения координат	Формулы, примененные для расчета средней квадратической погрешности определения координат характерных точек (Mt), м, с подставленными в такие формулы значениями и итоговые (вычисленные) значения Mt, м
	координаты, м		Радиус, м	координаты, м		Радиус, м		
	X	Y	R	X	Y	R		
1	2	3	4	5	6	7	8	9
н13305 О	—	—	—	347 898,89	1 304 946,96	—	Метод спутниковых геодезических измерений (определений)	√(0,08^2 + 0,06^2) = 0,10
н13306 О	—	—	—	347 901,74	1 304 959,69	—		
н13307 О	—	—	—	347 893,82	1 304 961,47	—		
н13308 О	—	—	—	347 891,44	1 304 950,83	—		
н13309 О	—	—	—	347 896,71	1 304 949,65	—		
н13310 О	—	—	—	347 896,24	1 304 947,55	—		
н13305 О	—	—	—	347 898,89	1 304 946,96	—		

2. Сведения о характеристиках объекта недвижимости с кадастровым номером 68:30:0002028:38 :

№ п/п	Наименование характеристики	Значение характеристики
1	2	3
1.	Вид объекта недвижимости	Здание
2.	Ранее присвоенный государственный учетный номер (инвентарный) здания, сооружения, объекта незавершенного строительства	—
3.	Кадастровый номер земельного участка (земельных участков), в границах которого (которых) расположены здание, сооружение, объект незавершенного строительства	68:30:0002026:33

1	2	3
4.	Уникальный учетный номер кадастрового квартала, в границах которого расположены здание, сооружение, объект незавершенного строительства	68:30:0002026
5.	Адрес здания, сооружения, объекта незавершенного строительства	—
5.1.	Сведения о местоположении здания, сооружения, объекта незавершенного строительства (при отсутствии адреса) в структурированном в соответствии с федеральной информационной адресной системой виде	—
5.2.	Дополнительные сведения о местоположении	—
6.	Иные сведения	—

3. Пояснения к сведениям об объекте недвижимости с кадастровым номером 68:30:0002028:38 :

1.	—

1. Сведения о характерных точках контура объекта недвижимости с кадастровым номером 68:30:0002028:44 :

Система координат МСК-68, зона 1 Зона № 1

Обозначение характерных точек границ	Содержатся в Едином государственном реестре недвижимости			Определены в ходе выполнения комплексных кадастровых работ			Метод определения координат	Формулы, примененные для расчета средней квадратической погрешности определения координат характерных точек (Mt), м, с подставленными в такие формулы значениями и итоговые (вычисленные) значения Mt, м
	координаты, м		Радиус, м	координаты, м		Радиус, м		
	X	Y	R	X	Y	R		
1	2	3	4	5	6	7	8	9
н13329 О	—	—	—	347 910,09	1 304 943,95	—	Метод спутниковых геодезических измерений (определений)	√(0,08^2 + 0,06^2) = 0,10
н13330 О	—	—	—	347 918,43	1 304 940,23	—		
н13331 О	—	—	—	347 919,71	1 304 943,12	—		
н13332 О	—	—	—	347 922,19	1 304 942,01	—		
н13333 О	—	—	—	347 923,33	1 304 944,58	—		
н13334 О	—	—	—	347 920,86	1 304 945,68	—		

1	2	3	4	5	6	7	8	9
н13335 О	—	—	—	347 922,27	1 304 948,85	—	Метод спутниковых геодезических измерений (определений)	√(0,08^2 + 0,06^2) = 0,10
н13336 О	—	—	—	347 913,92	1 304 952,56	—		
н13329 О	—	—	—	347 910,09	1 304 943,95	—		

2. Сведения о характеристиках объекта недвижимости с кадастровым номером 68:30:0002028:44 :

№ п/п	Наименование характеристики	Значение характеристики
1	2	3
1.	Вид объекта недвижимости	Здание
2.	Ранее присвоенный государственный учетный номер (инвентарный) здания, сооружения, объекта незавершенного строительства	—
3.	Кадастровый номер земельного участка (земельных участков), в границах которого (которых) расположены здание, сооружение, объект незавершенного строительства	68:30:0002026:10
4.	Уникальный учетный номер кадастрового квартала, в границах которого расположены здание, сооружение, объект незавершенного строительства	68:30:0002026
5.	Адрес здания, сооружения, объекта незавершенного строительства	—
5.1.	Сведения о местоположении здания, сооружения, объекта незавершенного строительства (при отсутствии адреса) в структурированном в соответствии с федеральной информационной адресной системой виде	—
5.2.	Дополнительные сведения о местоположении	—
6.	Иные сведения	—

3. Пояснения к сведениям об объекте недвижимости с кадастровым номером 68:30:0002028:44 :

1.	—

1. Сведения о характерных точках контура объекта недвижимости с кадастровым номером 68:30:0002028:46 :

Система координат МСК-68, зона 1 Зона № 1

Обозначение характерных точек границ	Содержатся в Едином государственном реестре недвижимости			Определены в ходе выполнения комплексных кадастровых работ			Метод определения координат	Формулы, примененные для расчета средней квадратической погрешности определения координат характерных точек (Mt), м, с подставленными в такие формулы значениями и итоговые (вычисленные) значения Mt, м
	координаты, м		Радиус, м	координаты, м		Радиус, м		
	X	Y	R	X	Y	R		
1	2	3	4	5	6	7	8	9
н13341 О	—	—	—	347 783,30	1 305 006,53	—	Метод спутниковых геодезических измерений (определений)	√(0,08^2 + 0,06^2) = 0,10
н13342 О	—	—	—	347 789,45	1 305 003,12	—		
н13343 О	—	—	—	347 795,42	1 305 013,85	—		
н13344 О	—	—	—	347 789,26	1 305 017,27	—		
н13345 О	—	—	—	347 787,77	1 305 014,57	—		
н13346 О	—	—	—	347 783,14	1 305 017,14	—		
н13347 О	—	—	—	347 781,48	1 305 014,15	—		
н13348 О	—	—	—	347 786,10	1 305 011,58	—		
н13341 О	—	—	—	347 783,30	1 305 006,53	—		

2. Сведения о характеристиках объекта недвижимости с кадастровым номером 68:30:0002028:46 :

№ п/п	Наименование характеристики	Значение характеристики
1	2	3
1.	Вид объекта недвижимости	Здание
2.	Ранее присвоенный государственный учетный номер (инвентарный) здания, сооружения, объекта незавершенного строительства	—

1	2	3
3.	Кадастровый номер земельного участка (земельных участков), в границах которого (которых) расположены здание, сооружение, объект незавершенного строительства	68:30:0002026:8
4.	Уникальный учетный номер кадастрового квартала, в границах которого расположены здание, сооружение, объект незавершенного строительства	68:30:0002026
5.	Адрес здания, сооружения, объекта незавершенного строительства	—
5.1.	Сведения о местоположении здания, сооружения, объекта незавершенного строительства (при отсутствии адреса) в структурированном в соответствии с федеральной информационной адресной системой виде	—
5.2.	Дополнительные сведения о местоположении	—
6.	Иные сведения	—
3. Пояснения к сведениям об объекте недвижимости с кадастровым номером		68:30:0002028:46 :
1.	—	

Схема границ земельных участков

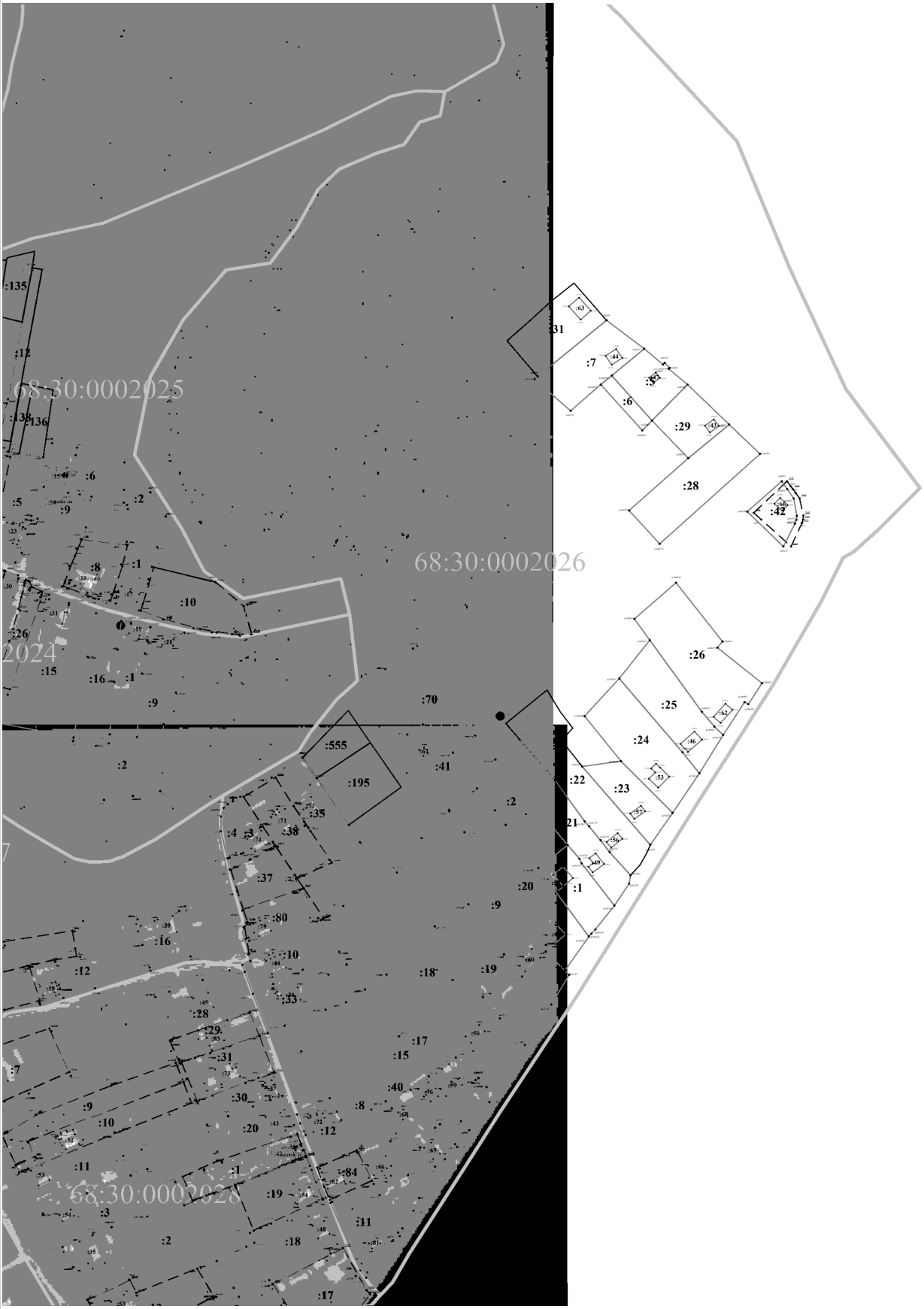

Масштаб 1:3 500

ПРИЛОЖЕНИЕ № 27
УТВЕРЖДЕНА
приказом министерства
имущественных отношений и
государственного заказа
Тамбовской области
от 18.09.2025 № 709

Карта-план территории
кадастрового квартала 68:30:0002027

КАРТА-ПЛАН ТЕРРИТОРИИ

Пояснительная записка

1. Сведения о территории выполнения комплексных кадастровых работ:

68:30:0002027

(наименование субъекта Российской Федерации, муниципального образования, населенного пункта, уникальные учетные номера кадастровых кварталов, иные сведения, позволяющие определить местоположение территории, на которой выполняются комплексные кадастровые работы, например, наименование садоводческого или огороднического некоммерческого товарищества, гаражного кооператива, элемента планировочной структуры)

2. Основания выполнения комплексных кадастровых работ:

Наименование, дата и номер документа, на основании которого выполняются комплексные кадастровые работы:

Государственный контракт № 0164200001925000183-725790-157788 от 17 марта 2025 г., выдан Министерство имущественных отношений и государственного заказа Тамбовской области

3. Дата подготовки карты-плана территории: *16 сентября 2025 г.*

4. Сведения о заказчике(ах) комплексных кадастровых работ:

В отношении юридического лица, органа местного самоуправления муниципального района, муниципального округа или городского округа либо уполномоченного исполнительного органа государственной власти субъекта Российской Федерации:

полное или сокращенное (в случае, если имеется) наименование: *Министерство имущественных отношений и государственного заказа Тамбовской области*

основной государственный регистрационный номер: *1066829046844*

идентификационный номер налогоплательщика: *6831000240*

В отношении физического лица или представителя физических или юридических лиц:

фамилия, имя. отчество (последнее - при наличии): –

страховой номер индивидуального лицевого счета в системе обязательного пенсионного страхования Российской Федерации (СНИЛС): –

Наименование и реквизиты документа, подтверждающие полномочия представителя заказчика(ов) комплексных кадастровых работ:

–

Адрес электронной почты (для направления уведомления о результатах внесения сведений в Единый государственный реестр недвижимости):

–

5. Сведения об исполнителе комплексных кадастровых работ:

Полное или сокращенное (в случае, если имеется) наименование и адрес юридического лица, с которым заключен государственный или муниципальный контракт либо договор подряда на выполнение комплексных кадастровых работ:

–

Фамилия, имя. отчество кадастрового инженера (последнее - при наличии): *Чиркин Евгений Александрович*

и основной государственный регистрационный номер кадастрового инженера индивидуального предпринимателя (ОГРНИП): *318344300021161*

Страховой номер индивидуального лицевого счета в системе обязательного пенсионного страхования Российской Федерации (СНИЛС) кадастрового инженера: *152-892-276-89*

Уникальный реестровый номер кадастрового инженера в реестре саморегулируемой организации кадастровых инженеров и дата внесения сведений о физическом лице в такой реестр: *НП001325, 30 мая 2016 г.*

Полное или (в случае, если имеется) сокращенное наименование саморегулируемой организации кадастровых инженеров, членом которой является кадастровый инженер:

Кадастровые инженеры юга

Контактный телефон: *+79275392962*

Почтовый адрес и адрес электронной почты, по которым осуществляется связь с кадастровым инженером:

гор. Волгоград, ул. им. Маршала Василевского, д. 4, кв. 18, ewgeniychirkin@mail.ru

6. Перечень документов, использованных при подготовке карты-плана территории:

№ п/п	Реквизиты документа				
	Вид	Дата	Номер	Наименование	Иные сведения
1	2	3	4	5	6
1	Кадастровый план территории, выдан: Филиал публично-правовой компании "Роскадастр" по Тамбовской области	18 марта 2025 г.	КУВИ-001/2025-70644837	Кадастровый план территории	—
2	Материалы картографо-геодезического фонда, выдан: ППК Роскадастр	7 апреля 2025 г.	170-8700/2025-В	Выписка о пунктах государственной геодезической сети, государственной нивелирной сети и государственной гравиметрической сети	—
3	Материалы картографо-геодезического фонда, выдан: ППК "Роскадастр	21 марта 2025 г.	171-7472/2025-В	Сведения ЕЭКО	Масштаб: 1:2000 Дата создания: 31 июля 2022 г.
4	Иной документ, содержащий описание объекта, выдан: ППК "Роскадастр"	6 апреля 2023 г.	50-0074/23	Письмо о рассмотрении обращений (о включении в ФФПД технического отчета "Создание сети дифференциальных станций"	—

7. Пояснения к карте-плану территории:

Пояснительная записка
Настоящая карта-план территории разработана в результате проведения комплексных кадастровых работ на территории кадастрового кварталаn 68:30:0002027 (территория г. Уварово Тамбовской области) Карта-план территории кадастрового квартала 68:30:0002027 утверждена Постановлением об утверждении карта-планов территорий, подготовленных в результате выполнения комплексных кадастровых работ в границах кадастрового квартала. Неотъемлемой частью КПТР является: - акт согласования границ земельных участков, который включен в состав Приложения. Согласно данного акта, границы всех земельных участков являются согласованными; - заключение согласительной комиссии; - протокол заседания согласительной комиссии по вопросу согласования местоположения границ земельных участков В результате выполнения комплексных кадастровых работ: 1) обеспечивается уточнение границ 1 земельного участка; 2) исправляются границы 11 земельных участков; 3) осуществляется уточнение местоположения на земельных участках границ 9 объектов капитального строительства; 4) исправляются границы 1 ОКС. В ходе выполнения кадастровых работ проведен анализ материалов, согласно сведений ЕГРН, представленных в виде кадастровых планов территорий и выписок из ЕГРН в отношении земельных участков и объектов капитального строительства, картографические материалы и материалы из фонда данных, полученных в результате проведения землеустройства, действующие правила землепользования и застройки. утвержденные применительно к данной территории работ. Земельные участки, в отношении которых проводятся комплексные кадастровые работы, расположены в границах г. Уварово , в градостроительной зоне "Зона малоэтажной жилой застройки" (Ж1), для которой для участков с ВРИ - для ведения личного подсобного хозяйства и ведение огородничества установлены предельные минимальные (200 кв.м.) и максимальные (5000 кв.м.) размеры земельных участков, для участков с ВРИ - садоводство установлены предельные минимальные (200 кв.м.) и максимальные (1500 кв.м.) размеры земельных участков. Правила землепользования и застройки утверждены Решением "О внесении изменений в ПЗиЗ муниципального образованияг.о. - город Уварово Тамбовской области. Ссылка на официальный источник: https://fgistp.economy.gov.ru/lk/#/document-show/345723. Координаты характерных точек границ земельных участков и объектов капитального строительства получены методом спутниковых геодезических определений. Границы земельных участков определены по ограждениям на местности, существующим на местности 15 и более лет. В целях выполнения кадастровых работ, кадастровым инженером были получены материалы дистанционного зондирования земли, изготовленный АО "Роскартография", и переданный в пользование ФФПД. Масштаб картографического произведения 1:2000. Реквизиты картографического материала приведены в разделе "Исходные данные"
Сведения о заказчике
Комплексные кадастровые работы выполнены в рамках исполнения государственного контракта № 0164200001925000183-725790-157788 от 17.03.2025 г. Заказчиком комплексных кадастровых работ является Министерство имущественных отношений и государственного заказа Тамбовской области, ИНН 6831000240, ОГРН 1066829046844
Сведения о кадастровом инженере
Карта-план территории подготовлен кадастровым инженером Чиркиным Евгением Александровичем (квалификационный аттестат № 34-14-538 от 22.08.2014), включенным в реестр членов Ассоциации СРО "Кадастровые инженеры юга" 30.052016 г. № НП001325. Номер регистрации в государственном реестре лиц, осуществляющих кадастровую деятельность – 31758. Страховой номер индивидуального лицевого счета в системе обязательного пенсионного страхования Российской Федерации (СНИЛС) 152-892-276 89.

Сведения о геодезической основе, использованной при подготовке карты-плана территории

Определение координат поворотных точек границ земельных участков выполнено методом спутниковых геодезических измерений. В качестве базовой станции для определения координат точек границ использовалась базовая станция Уварово (UVAR), держателем которой является группа EFT-CORS. В разделе исходные данные приведено письмо ПКК "Роскадастр", подтверждающее передачу данных EFT-CORS в фонды данных субъектов Российской Федерации или федеральный фонд пространственных данных.
Вторым приемником, реквизиты которого указаны в разделе "Инструменты", было проведено полевое обследование пунктов ГГС (Ржакса, Березовка, Уварово, Подгорное), а также объекты недвижимости в границах проведения кадастровых работ.

Сведения об уточняемых земельных участках

В ходе проведения комплексных кадастровых работ были уточнены местоположение и площадь земельных участков, а также исправлены сведения о местоположении и (или) площади земельных участков, при этом при таком исправлении площадь изменяется не более, чем на 10 процентов от площади, содержащейся в ЕГРН.

Описание местоположения здания, сооружения, объекта незавершенного строительства на земельном участке

В ходе проведения комплексных кадастровых работ было уточнено местоположение границ объектов капитального строительства на земельных участках.
Также исправлены границы ОКС 68:30:0002027:135. Такое исправление вызвано неверным определением координат характерных точек границ ОКС до проведения ККР, и не связано с проведенной реконструкцией здания.

Сведения о пунктах геодезической сети и средствах измерений

1. Сведения о пунктах геодезической сети:

№ п/п	Вид геодезической сети	Название пункта геодезической сети и тип знака	Система координат пункта геодезической сети	Координаты пункта, м		Дата обследования 14 апреля 2025 г. Сведения о состоянии		
				X	Y	наружного знака пункта	центра пункта	марки центра пункта
1	2	3	4	5	6	7	8	9
1	Астрономо-геодезическая сеть. 2	Ржакса, пирамида	МСК-68, зона 1	364 763,74	1 287 261,69	Сохранился	Сохранился	Сохранился
2	Астрономо-геодезическая сеть. 2	Березовка, пирамида		347 697,09	1 288 347,24	Не обнаружен		
3	Астрономо-геодезическая сеть. 2	Уварово, пирамида		353 506,37	1 301 173,14			
4	Геодезическая сеть сгущения. 3	Подгорное, пирамида		341 674,67	1 303 820,45			

2. Сведения об использованных средствах измерений:

№ п/п	Наименование и обозначение типа средства измерений - прибора (инструмента, аппаратуры)	Заводской или серийный номер средства измерений	Реквизиты свидетельства о поверке прибора (инструмента, аппаратуры) и (или) срок действия поверки
1	2	3	4
1	Stonex S8 GNSS	STNS84412003	свидетельство № С-ГКФ/01-04-2025/42177429, выдано 01.04.2025г., срок действия поверки - до 31.03.2026г.

1	2	3	4
2	EFT RS1	RS1-2014-014	свидетельство № С-ГСХ/06-05-2025/431033643

Сведения об уточняемых земельных участках

1. Сведения о характерных точках границ уточняемого земельного участка с кадастровым номером 68:30:0002027:7 :

Система координат МСК-68, зона 1 Зона № 1

Обозначение характерных точек границ	Координаты, м				Метод определения координат	Формулы, примененные для расчета средней квадратической погрешности определения координат характерных точек границ (Mt), с подставленными в такие формулы значениями и итоговые (вычисленные) значения Mt, м	Описание закрепления точки
	содержатся в Едином государственном реестре недвижимости		определены в результате выполнения комплексных кадастровых работ				
	X	Y	X	Y			
1	2	3	4	5	6	7	8
н19068 У	347 958,37	1 304 672,24	347 958,37	1 304 672,24	Метод спутниковых геодезических измерений (определений)	√(0,08^2 + 0,06^2) = 0,10	—
н19069 У	347 963,54	1 304 689,18	347 963,54	1 304 689,18			
н50916 У	347 967,76	1 304 714,73	347 967,76	1 304 714,73			
н50915 У	347 969,02	1 304 733,55	347 969,02	1 304 733,55			
н19072 У	347 971,60	1 304 758,70	347 971,60	1 304 758,70			
н13231 У	347 954,42	1 304 767,23	347 954,42	1 304 767,23			
н13230 У	347 924,63	1 304 696,57	347 924,63	1 304 696,57			
н19068 У	347 958,37	1 304 672,24	347 958,37	1 304 672,24			

2. Сведения о частях границ уточняемого земельного участка с кадастровым номером 68:30:0002027:7 :

Обозначение части границ		Горизонтальное проложение (S), м	Описание прохождения части границ	Сведения о согласовании местоположения границ (согласовано/спорное)
от т.	до т.			
1	2	3	4	5
н19068У	н19069У	17,71	—	согласовано
н19069У	н50916У	25,90		
н50916У	н50915У	18,86		

1	2	3	4	5
н50915У	н19072У	25,28	—	согласовано
н19072У	н13231У	19,18		
н13231У	н13230У	76,68		
н13230У	н19068У	41,60		

3. Сведения о характеристиках уточняемого земельного участка с кадастровым номером 68:30:0002027:7 :

№ п/п	Наименование характеристики земельного участка	Значение характеристики
1	2	3
1.	Адрес земельного участка	—
1.1.	Сведения о местоположении земельного участка (при отсутствии адреса) в структурированном в соответствии с федеральной информационной адресной системой виде	—
1.2.	Дополнительные сведения о местоположении земельного участка	—
2.	Площадь земельного участка ± величина погрешности определения (вычисления) площади (Р ± ΔР), м²	2 500 ± 18,00
3.	Формула, примененная для вычисления предельной погрешности определения площади земельного участка, с подставленными значениями и итоговые (вычисленные) значения	3,5*0,10*√(2 500) = 18
4.	Площадь земельного участка согласно сведениям Единого государственного реестра недвижимости (Ркад), м²	2 500,00
5.	Оценка расхождения Р и Ркад (Р - Ркад), м²	0
6.	Предельный минимальный и максимальный размеры земельного участка (Рмин и Рмакс), м²	Рмин = 200 Рмакс = 5 000
7.	Вид (виды) разрешенного использования	—
7.1.	Дополнительные сведения об использовании земельного участка	—
8.	Кадастровый или иной государственный учетный номер (инвентарный) здания, сооружения, объекта незавершенного строительства, расположенного на земельном участке	68:30:0002027:22
9.	Сведения о земельных участках (землях общего пользования, территории общего пользования), посредством которых обеспечивается доступ	Земли общего пользования
10.	Иные сведения	—

4. Пояснения к сведениям об уточняемом земельном участке с кадастровым номером 68:30:0002027:7 :

1.	—

Сведения об уточняемых земельных участках, необходимые для исправления реестровых ошибок в сведениях о местоположении их границ

1. Сведения о характерных точках границ уточняемого земельного участка с кадастровым номером 68:30:0002027:2 :

Система координат МСК-68, зона 1 Зона № 1

Обозначение характерных точек границ	Координаты, м				Метод определения координат	Формулы, примененные для расчета средней квадратической погрешности определения координат характерных точек границ (Mt), с подставленными в такие формулы значениями и итоговые (вычисленные) значения Mt, м	Описание закрепления точки
	содержатся в Едином государственном реестре недвижимости		определены в результате выполнения комплексных кадастровых работ				
	X	Y	X	Y			
1	2	3	4	5	6	7	8
19074	106,94	84,48	—	—	Метод спутниковых геодезических измерений (определений)	0,10	—
19073	121,80	97,84	—	—			
19084	131,19	108,92	—	—			
50906	136,11	122,09	—	—			
50905	115,53	141,54	—	—			
19107	114,44	138,34	—	—			
19108	102,02	113,40	—	—			
19109	93,66	100,86	—	—			
н19091 У	—	—	347 975,68	1 304 660,36		√(0,08^2 + 0,06^2) = 0,10	
н19090 У	—	—	347 986,90	1 304 677,26			
н19089 У	—	—	347 986,30	1 304 677,72			

1	2	3	4	5	6	7	8
н19088 У	—	—	347 988,45	1 304 681,65	Метод спутниковых геодезических измерений (определений)	√(0,08^2 + 0,06^2) = 0,10	—
н19087 У	—	—	347 993,69	1 304 692,00			
н50911 У	—	—	347 993,81	1 304 706,19			
н50916 У	—	—	347 967,76	1 304 714,73			
н19069 У	—	—	347 963,54	1 304 689,18			
н19068 У	—	—	347 958,37	1 304 672,24			
19074	106,94	84,48	—	—		0,10	

2. Сведения о частях границ уточняемого земельного участка с кадастровым номером 68:30:0002027:2 :

Обозначение части границ		Горизонтальное проложение (S), м	Описание прохождения части границ	Сведения о согласовании местоположения границ (согласовано/спорное)
от т.	до т.			
1	2	3	4	5
н19091У	н19090У	20,29	—	согласовано
н19090У	н19089У	0,76		
н19089У	н19088У	4,48		
н19088У	н19087У	11,60		
н19087У	н50911У	14,19		
н50911У	н50916У	27,41		
н50916У	н19069У	25,90		
н19069У	н19068У	17,71		
н19068У	н19091У	20,99		

3. Сведения о характеристиках уточняемого земельного участка с кадастровым номером 68:30:0002027:2 :

№ п/п	Наименование характеристики	Значение характеристики
1	2	3

1	2	3
1.	Адрес земельного участка	—
1.1.	Сведения о местоположении земельного участка (при отсутствии адреса) в структурированном в соответствии с федеральной информационной адресной системой виде	—
1.2.	Дополнительные сведения о местоположении земельного участка	—
2.	Площадь земельного участка ± величина погрешности определения (вычисления) площади (Р ± ΔР), м²	1 214 ± 12,00
3.	Формула, примененная для вычисления предельной погрешности определения площади земельного участка, с подставленными значениями и итоговые (вычисленные) значения	3,5*0,10*√(1 214) = 12
4.	Площадь земельного участка согласно сведениям Единого государственного реестра недвижимости (Ркад), м²	1 200,00
5.	Оценка расхождения Р и Ркад (Р - Ркад), м²	14
6.	Предельный минимальный и максимальный размеры земельного участка (Рмин и Рмакс), м²	Рмин = 200 Рмакс = 5 000
7.	Кадастровый или иной государственный учетный номер (инвентарный) здания, сооружения, объекта незавершенного строительства, расположенного на земельном участке	68:30:0003079:47
8.	Вид (виды) разрешенного использования	—
8.1.	Дополнительные сведения об использовании земельного участка	—
9.	Сведения о земельных участках (землях общего пользования, территории общего пользования), посредством которых обеспечивается доступ	Земли общего пользования
10.	Иные сведения	На местности границы данного земельных участков существуют более 15 лет, его границы в ходе проведения ККР установлены по фактическому пользованию без захвата земель общего пользования, с учетом привязки к смежным земельным участкам, границы которых ранее были установлены в системе координат МСК-68
4. Пояснения к сведениям об уточняемом земельном участке с кадастровым номером		68:30:0002027:2 :
1.	—	

1. Сведения о характерных точках границ уточняемого земельного участка с кадастровым номером 68:30:0002027:3 :

Система координат МСК-68, зона 1 Зона № 1

Обозначение характерных точек границ	Координаты, м				Метод определения координат	Формулы, примененные для расчета средней квадратической погрешности определения координат характерных точек границ (Mt), с подставленными в такие формулы значениями и итоговые (вычисленные) значения Mt, м	Описание закрепления точки
	содержатся в Едином государственном реестре недвижимости		определены в результате выполнения комплексных кадастровых работ				
	X	Y	X	Y			
1	2	3	4	5	6	7	8
50905	115,53	141,54	—	—	Метод спутниковых геодезических измерений (определений)	0,10	—
50906	136,11	122,09	—	—			
50907	140,10	132,80	—	—			
50908	134,64	135,85	—	—			
50909	136,99	151,31	—	—			
50910	121,54	159,10	—	—			
н50911 У	—	—	347 993,81	1 304 706,19		√(0,08^2 + 0,06^2) = 0,10	
н50912 У	—	—	347 994,82	1 304 718,28			
н50913 У	—	—	347 988,49	1 304 719,42			
н50914 У	—	—	347 986,91	1 304 730,34			
н50915 У	—	—	347 969,02	1 304 733,55			
н50916 У	—	—	347 967,76	1 304 714,73			

1	2	3	4	5	6	7	8
50905	115,53	141,54	—	—	Метод спутниковых геодезических измерений (определений)	0,10	—

2. Сведения о частях границ уточняемого земельного участка с кадастровым номером 68:30:0002027:3 :

Обозначение части границ		Горизонтальное проложение (S), м	Описание прохождения части границ	Сведения о согласовании местоположения границ (согласовано/спорное)
от т.	до т.			
1	2	3	4	5
н50911У	н50912У	12,13	—	согласовано
н50912У	н50913У	6,43		
н50913У	н50914У	11,03		
н50914У	н50915У	18,18		
н50915У	н50916У	18,86		
н50916У	н50911У	27,41		

3. Сведения о характеристиках уточняемого земельного участка с кадастровым номером 68:30:0002027:3 :

№ п/п	Наименование характеристики	Значение характеристики
1	2	3
1.	Адрес земельного участка	—
1.1.	Сведения о местоположении земельного участка (при отсутствии адреса) в структурированном в соответствии с федеральной информационной адресной системой виде	—
1.2.	Дополнительные сведения о местоположении земельного участка	—
2.	Площадь земельного участка ± величина погрешности определения (вычисления) площади (Р ± ΔР), м²	476 ± 8,00
3.	Формула, примененная для вычисления предельной погрешности определения площади земельного участка, с подставленными значениями и итоговые (вычисленные) значения	3,5*0,10*√(476) = 8
4.	Площадь земельного участка согласно сведениям Единого государственного реестра недвижимости (Ркад), м²	476,00
5.	Оценка расхождения Р и Ркад (Р - Ркад), м²	0
6.	Предельный минимальный и максимальный размеры земельного участка (Рмин и Рмакс), м²	Рмин = 200 Рмакс = 5 000

1	2	3
7.	Кадастровый или иной государственный учетный номер (инвентарный) здания, сооружения, объекта незавершенного строительства, расположенного на земельном участке	—
8.	Вид (виды) разрешенного использования	—
8.1.	Дополнительные сведения об использовании земельного участка	—
9.	Сведения о земельных участках (землях общего пользования, территории общего пользования), посредством которых обеспечивается доступ	Земли общего пользования
10.	Иные сведения	На местности границы данного земельных участков существуют более 15 лет, его границы в ходе проведения ККР установлены по фактическому пользованию без захвата земель общего пользования, с учетом привязки к смежным земельным участкам, границы которых ранее были установлены в системе координат МСК-68

4. Пояснения к сведениям об уточняемом земельном участке с кадастровым номером 68:30:0002027:3 :

1.	—

1. Сведения о характерных точках границ уточняемого земельного участка с кадастровым номером 68:30:0002027:4 :

Система координат МСК-68, зона 1 Зона № 1

Обозначение характерных точек границ	Координаты, м				Метод определения координат	Формулы, примененные для расчета средней квадратической погрешности определения координат характерных точек границ (Mt), с подставленными в такие формулы значениями и итоговые (вычисленные) значения Mt, м	Описание закрепления точки
	содержатся в Едином государственном реестре недвижимости		определены в результате выполнения комплексных кадастровых работ				
	X	Y	X	Y			
1	2	3	4	5	6	7	8
47187	348 074,30	1 304 600,14	—	—	Метод спутниковых геодезических измерений (определений)	0,10	—
2124	348 089,07	1 304 626,25	—	—			
2123	348 058,08	1 304 644,03	—	—			
47188	348 044,09	1 304 652,06	—	—			

1	2	3	4	5	6	7	8
47189	348 028,22	1 304 626,58	—	—	Метод спутниковых геодезических измерений (определений)	0,10	—
н2135У	—	—	348 071,64	1 304 596,26		√(0,08^2 + 0,06^2) = 0,10	
н2134У	—	—	348 089,53	1 304 624,98			
н2133У	—	—	348 058,98	1 304 645,11			
н47190У	—	—	348 055,34	1 304 638,67			
н47191У	—	—	348 041,78	1 304 646,44			
н47192У	—	—	348 044,48	1 304 651,50			
н47193У	—	—	348 042,16	1 304 652,86			
н47194У	—	—	348 039,43	1 304 647,66			
н47195У	—	—	348 034,32	1 304 638,31			
н47196У	—	—	348 027,36	1 304 626,64			
н47197У	—	—	348 026,74	1 304 625,60			
47187	348 074,30	1 304 600,14	—	—		0,10	

2. Сведения о частях границ уточняемого земельного участка с кадастровым номером 68:30:0002027:4 :

Обозначение части границ		Горизонтальное проложение (S), м	Описание прохождения части границ	Сведения о согласовании местоположения границ (согласовано/спорное)
от т.	до т.			
1	2	3	4	5
н2135У	н2134У	33,84	—	согласовано
н2134У	н2133У	36,59		
н2133У	н47190У	7,40		
н47190У	н47191У	15,63		
н47191У	н47192У	5,74		

1	2	3	4	5
н47192У	н47193У	2,69	—	согласовано
н47193У	н47194У	5,87		
н47194У	н47195У	10,66		
н47195У	н47196У	13,59		
н47196У	н47197У	1,21		
н47197У	н2135У	53,64		

3. Сведения о характеристиках уточняемого земельного участка с кадастровым номером 68:30:0002027:4 :

№ п/п	Наименование характеристики	Значение характеристики
1	2	3
1.	Адрес земельного участка	—
1.1.	Сведения о местоположении земельного участка (при отсутствии адреса) в структурированном в соответствии с федеральной информационной адресной системой виде	—
1.2.	Дополнительные сведения о местоположении земельного участка	—
2.	Площадь земельного участка ± величина погрешности определения (вычисления) площади (Р ± ΔР), м²	1 707 ± 14,00
3.	Формула, примененная для вычисления предельной погрешности определения площади земельного участка, с подставленными значениями и итоговые (вычисленные) значения	3,5*0,10*√(1 707) = 14
4.	Площадь земельного участка согласно сведениям Единого государственного реестра недвижимости (Ркад), м²	1 575,00
5.	Оценка расхождения Р и Ркад (Р - Ркад), м²	132
6.	Предельный минимальный и максимальный размеры земельного участка (Рмин и Рмакс), м²	Рмин = 200 Рмакс = 5 000
7.	Кадастровый или иной государственный учетный номер (инвентарный) здания, сооружения, объекта незавершенного строительства, расположенного на земельном участке	68:30:0002027:135; 68:30:0000000:609
8.	Вид (виды) разрешенного использования	—
8.1.	Дополнительные сведения об использовании земельного участка	—
9.	Сведения о земельных участках (землях общего пользования, территории общего пользования), посредством которых обеспечивается доступ	Земли общего пользования

1	2	3
10.	Иные сведения	На местности границы данного земельных участков существуют более 15 лет, его границы в ходе проведения ККР установлены по фактическому пользованию без захвата земель общего пользования, с учетом привязки к смежным земельным участкам, границы которых ранее были установлены в системе координат МСК-68

4. Пояснения к сведениям об уточняемом земельном участке с кадастровым номером 68:30:0002027:4 :

1.	—

1. Сведения о характерных точках границ уточняемого земельного участка с кадастровым номером 68:30:0002027:5 :

Система координат МСК-68, зона 1 Зона № 1

Обозначение характерных точек границ	Координаты, м				Метод определения координат	Формулы, примененные для расчета средней квадратической погрешности определения координат характерных точек границ (Mt), с подставленными в такие формулы значениями и итоговые (вычисленные) значения Mt, м	Описание закрепления точки
	содержатся в Едином государственном реестре недвижимости		определены в результате выполнения комплексных кадастровых работ				
	X	Y	X	Y			
1	2	3	4	5	6	7	8
47198	348 028,07	1 304 627,59	—	—	Метод спутниковых геодезических измерений (определений)	0,10	—
47199	348 032,34	1 304 634,43	—	—			
47200	348 057,13	1 304 675,60	—	—			
47201	348 031,44	1 304 694,74	—	—			
47202	348 017,92	1 304 655,64	—	—			
47203	348 007,41	1 304 640,14	—	—			
н47196 У	—	—	348 027,36	1 304 626,64		√(0,08^2 + 0,06^2) = 0,10	
н47195 У	—	—	348 034,32	1 304 638,31			

1	2	3	4	5	6	7	8
н47194 У	—	—	348 039,43	1 304 647,66	Метод спутниковых геодезических измерений (определений)	√(0,08^2 + 0,06^2) = 0,10	—
н47193 У	—	—	348 042,16	1 304 652,86			
н47204 У	—	—	348 054,35	1 304 676,82			
н19098 У	—	—	348 022,63	1 304 693,15			
н19097 У	—	—	348 020,26	1 304 674,20			
н19096 У	—	—	348 017,13	1 304 658,78			
н19095 У	—	—	348 013,31	1 304 648,42			
н19094 У	—	—	348 012,74	1 304 646,48			
н19093 У	—	—	348 009,28	1 304 639,41			
47198	348 028,07	1 304 627,59	—	—		0,10	

2. Сведения о частях границ уточняемого земельного участка с кадастровым номером 68:30:0002027:5 :

Обозначение части границ		Горизонтальное проложение (S), м	Описание прохождения части границ	Сведения о согласовании местоположения границ (согласовано/спорное)
от т.	до т.			
1	2	3	4	5
н47196У	н47195У	13,59	—	согласовано
н47195У	н47194У	10,66		
н47194У	н47193У	5,87		
н47193У	н47204У	26,88		
н47204У	н19098У	35,68		
н19098У	н19097У	19,10		
н19097У	н19096У	15,73		
н19096У	н19095У	11,04		
н19095У	н19094У	2,02		
н19094У	н19093У	7,87		

1	2	3	4	5
н19093У	н47196У	22,14	—	согласовано

3. Сведения о характеристиках уточняемого земельного участка с кадастровым номером 68:30:0002027:5 :

№ п/п	Наименование характеристики	Значение характеристики
1	2	3
1.	Адрес земельного участка	—
1.1.	Сведения о местоположении земельного участка (при отсутствии адреса) в структурированном в соответствии с федеральной информационной адресной системой виде	—
1.2.	Дополнительные сведения о местоположении земельного участка	—
2.	Площадь земельного участка ± величина погрешности определения (вычисления) площади (Р ± ΔР), м²	1 512 ± 14,00
3.	Формула, примененная для вычисления предельной погрешности определения площади земельного участка, с подставленными значениями и итоговые (вычисленные) значения	3,5*0,10*√(1 512) = 14
4.	Площадь земельного участка согласно сведениям Единого государственного реестра недвижимости (Ркад), м²	1 512,00
5.	Оценка расхождения Р и Ркад (Р - Ркад), м²	0
6.	Предельный минимальный и максимальный размеры земельного участка (Рмин и Рмакс), м²	Рмин = 200 Рмакс = 5 000
7.	Кадастровый или иной государственный учетный номер (инвентарный) здания, сооружения, объекта незавершенного строительства, расположенного на земельном участке	68:30:0002027:23
8.	Вид (виды) разрешенного использования	—
8.1.	Дополнительные сведения об использовании земельного участка	—
9.	Сведения о земельных участках (землях общего пользования, территории общего пользования), посредством которых обеспечивается доступ	Земли общего пользования
10.	Иные сведения	На местности границы данного земельных участков существуют более 15 лет, его границы в ходе проведения ККР установлены по фактическому пользованию без захвата земель общего пользования, с учетом привязки к смежным земельным участкам, границы которых ранее были установлены в системе координат МСК-68

4. Пояснения к сведениям об уточняемом земельном участке с кадастровым номером 68:30:0002027:5 :

1.	—

1. Сведения о характерных точках границ уточняемого земельного участка с кадастровым номером 68:30:0002027:6 :

Система координат МСК-68, зона 1 Зона № 1

Обозначение характерных точек границ	Координаты, м				Метод определения координат	Формулы, примененные для расчета средней квадратической погрешности определения координат характерных точек границ (Mt), с подставленными в такие формулы значениями и итоговые (вычисленные) значения Mt, м	Описание закрепления точки
	содержатся в Едином государственном реестре недвижимости		определены в результате выполнения комплексных кадастровых работ				
	X	Y	X	Y			
1	2	3	4	5	6	7	8
19073	121,80	97,84	—	—	Метод спутниковых геодезических измерений (определений)	0,10	—
19074	106,94	84,48	—	—			
19075	138,47	60,27	—	—			
19076	150,35	74,74	—	—			
19077	176,82	135,69	—	—			
19078	148,74	152,40	—	—			
19079	137,81	156,73	—	—			
50909	136,99	151,31	—	—			
50908	134,64	135,85	—	—			
50907	140,10	132,80	—	—			
50906	136,11	122,09	—	—			
19084	131,19	108,92	—	—			

1	2	3	4	5	6	7	8
н50912 У	—	—	347 994,82	1 304 718,28	Метод спутниковых геодезических измерений (определений)	√(0,08^2 + 0,06^2) = 0,10	—
н50911 У	—	—	347 993,81	1 304 706,19			
н19087 У	—	—	347 993,69	1 304 692,00			
н19088 У	—	—	347 988,45	1 304 681,65			
н19089 У	—	—	347 986,30	1 304 677,72			
н19090 У	—	—	347 986,90	1 304 677,26			
н19091 У	—	—	347 975,68	1 304 660,36			
н19092 У	—	—	347 993,43	1 304 648,79			
н19093 У	—	—	348 009,28	1 304 639,41			
н19094 У	—	—	348 012,74	1 304 646,48			
н19095 У	—	—	348 013,31	1 304 648,42			
н19096 У	—	—	348 017,13	1 304 658,78			
н19097 У	—	—	348 020,26	1 304 674,20			
н19098 У	—	—	348 022,63	1 304 693,15			
н19099 У	—	—	348 024,23	1 304 713,01			
н19100 У	—	—	348 001,70	1 304 718,70			
н19101 У	—	—	348 000,74	1 304 767,90			

1	2	3	4	5	6	7	8
н19102 У	—	—	347 985,94	1 304 768,14	Метод спутниковых геодезических измерений (определений)	√(0,08^2 + 0,06^2) = 0,10	—
н50914 У	—	—	347 986,91	1 304 730,34			
н50913 У	—	—	347 988,49	1 304 719,42			
19073	121,80	97,84	—	—		0,10	

2. Сведения о частях границ уточняемого земельного участка с кадастровым номером 68:30:0002027:6 :

Обозначение части границ		Горизонтальное проложение (S), м	Описание прохождения части границ	Сведения о согласовании местоположения границ (согласовано/спорное)
от т.	до т.			
1	2	3	4	5
н50912У	н50911У	12,13	—	согласовано
н50911У	н19087У	14,19		
н19087У	н19088У	11,60		
н19088У	н19089У	4,48		
н19089У	н19090У	0,76		
н19090У	н19091У	20,29		
н19091У	н19092У	21,19		
н19092У	н19093У	18,42		
н19093У	н19094У	7,87		
н19094У	н19095У	2,02		
н19095У	н19096У	11,04		
н19096У	н19097У	15,73		
н19097У	н19098У	19,10		
н19098У	н19099У	19,92		
н19099У	н19100У	23,24		
н19100У	н19101У	49,21		
н19101У	н19102У	14,80		
н19102У	н50914У	37,81		
н50914У	н50913У	11,03		
н50913У	н50912У	6,43		

3. Сведения о характеристиках уточняемого земельного участка с кадастровым номером 68:30:0002027:6 :

№ п/п	Наименование характеристики	Значение характеристики

1	2	3
1.	Адрес земельного участка	—
1.1.	Сведения о местоположении земельного участка (при отсутствии адреса) в структурированном в соответствии с федеральной информационной адресной системой виде	—
1.2.	Дополнительные сведения о местоположении земельного участка	—
2.	Площадь земельного участка ± величина погрешности определения (вычисления) площади (Р ± ΔР), м²	2 998 ± 19,00
3.	Формула, примененная для вычисления предельной погрешности определения площади земельного участка, с подставленными значениями и итоговые (вычисленные) значения	3,5*0,10*√(2 998) = 19
4.	Площадь земельного участка согласно сведениям Единого государственного реестра недвижимости (Ркад), м²	2 998,00
5.	Оценка расхождения Р и Ркад (Р - Ркад), м²	0
6.	Предельный минимальный и максимальный размеры земельного участка (Рмин и Рмакс), м²	Рмин = 200 Рмакс = 5 000
7.	Кадастровый или иной государственный учетный номер (инвентарный) здания, сооружения, объекта незавершенного строительства, расположенного на земельном участке	68:30:0002027:24; 68:30:0003079:44
8.	Вид (виды) разрешенного использования	—
8.1.	Дополнительные сведения об использовании земельного участка	—
9.	Сведения о земельных участках (землях общего пользования, территории общего пользования), посредством которых обеспечивается доступ	Земли общего пользования
10.	Иные сведения	На местности границы данного земельных участков существуют более 15 лет, его границы в ходе проведения ККР установлены по фактическому пользованию без захвата земель общего пользования, с учетом привязки к смежным земельным участкам, границы которых ранее были установлены в системе координат МСК-68
4. Пояснения к сведениям об уточняемом земельном участке с кадастровым номером		68:30:0002027:6 :
1.	—	

1. Сведения о характерных точках границ уточняемого земельного участка с кадастровым номером 68:30:0002027:9 :

Система координат МСК-68, зона 1 Зона № 1

Обозначение характерных точек границ	Координаты, м				Метод определения координат	Формулы, примененные для расчета средней квадратической погрешности определения координат характерных точек границ (Mt), с подставленными в такие формулы значениями и итоговые (вычисленные) значения Mt, м	Описание закрепления точки
	содержатся в Едином государственном реестре недвижимости		определены в результате выполнения комплексных кадастровых работ				
	X	Y	X	Y			
1	2	3	4	5	6	7	8
13224	116,19	77,38	—	—	Метод спутниковых геодезических измерений (определений)	0,10	—
13225	158,50	145,46	—	—			
13226	138,56	164,43	—	—			
13227	109,20	117,69	—	—			
13228	95,92	96,55	—	—			
13229	99,07	93,57	—	—			
н13230 У	—	—	347 924,63	1 304 696,57		√(0,08^2 + 0,06^2) = 0,10	
н13231 У	—	—	347 954,42	1 304 767,23			
н13232 У	—	—	347 955,87	1 304 770,67			
н2190У	—	—	347 927,99	1 304 779,31			
н2189У	—	—	347 922,29	1 304 775,67			
н2188У	—	—	347 914,29	1 304 741,89			

1	2	3	4	5	6	7	8
н2187У	—	—	347 911,04	1 304 731,79	Метод спутниковых геодезических измерений (определений)	√(0,08^2 + 0,06^2) = 0,10	—
н2186У	—	—	347 905,83	1 304 720,62			
н2185У	—	—	347 901,56	1 304 712,26			
н13233 У	—	—	347 905,14	1 304 709,82			
13224	116,19	77,38	—	—		0,10	

2. Сведения о частях границ уточняемого земельного участка с кадастровым номером 68:30:0002027:9 :

Обозначение части границ		Горизонтальное проложение (S), м	Описание прохождения части границ	Сведения о согласовании местоположения границ (согласовано/спорное)
от т.	до т.			
1	2	3	4	5
н13230У	н13231У	76,68	—	согласовано
н13231У	н13232У	3,73		
н13232У	н2190У	29,19		
н2190У	н2189У	6,76		
н2189У	н2188У	34,71		
н2188У	н2187У	10,61		
н2187У	н2186У	12,33		
н2186У	н2185У	9,39		
н2185У	н13233У	4,33		
н13233У	н13230У	23,57		

3. Сведения о характеристиках уточняемого земельного участка с кадастровым номером 68:30:0002027:9 :

№ п/п	Наименование характеристики	Значение характеристики
1	2	3
1.	Адрес земельного участка	—
1.1.	Сведения о местоположении земельного участка (при отсутствии адреса) в структурированном в соответствии с федеральной информационной адресной системой виде	—
1.2.	Дополнительные сведения о местоположении земельного участка	—

1	2	3
2.	Площадь земельного участка ± величина погрешности определения (вычисления) площади (Р ± ΔР), м²	2 177 ± 16,00
3.	Формула, примененная для вычисления предельной погрешности определения площади земельного участка, с подставленными значениями и итоговые (вычисленные) значения	3,5*0,10*√(2 177) = 16
4.	Площадь земельного участка согласно сведениям Единого государственного реестра недвижимости (Ркад), м²	2 177,00
5.	Оценка расхождения Р и Ркад (Р - Ркад), м²	0
6.	Предельный минимальный и максимальный размеры земельного участка (Рмин и Рмакс), м²	Рмин = 200 Рмакс = 5 000
7.	Кадастровый или иной государственный учетный номер (инвентарный) здания, сооружения, объекта незавершенного строительства, расположенного на земельном участке	68:30:0003079:50
8.	Вид (виды) разрешенного использования	—
8.1.	Дополнительные сведения об использовании земельного участка	—
9.	Сведения о земельных участках (землях общего пользования, территории общего пользования), посредством которых обеспечивается доступ	Земли общего пользования
10.	Иные сведения	На местности границы данного земельных участков существуют более 15 лет, его границы в ходе проведения ККР установлены по фактическому пользованию без захвата земель общего пользования, с учетом привязки к смежным земельным участкам, границы которых ранее были установлены в системе координат МСК-68
4. Пояснения к сведениям об уточняемом земельном участке с кадастровым номером		68:30:0002027:9 :
1.	—	

1. Сведения о характерных точках границ уточняемого земельного участка с кадастровым номером 68:30:0002027:10 :

Система координат МСК-68, зона 1 Зона № 1

Обозначение характерных точек границ	Координаты, м				Метод определения координат	Формулы, примененные для расчета средней квадратической погрешности определения координат характерных точек границ (Mt), с подставленными в такие формулы значениями и итоговые (вычисленные) значения Mt, м	Описание закрепления точки
	содержатся в Едином государственном реестре недвижимости		определены в результате выполнения комплексных кадастровых работ				
	X	Y	X	Y			
1	2	3	4	5	6	7	8
2176	347 900,70	1 304 713,69	—	—	Метод спутниковых геодезических измерений (определений)	0,10	—
2177	347 905,91	1 304 721,59	—	—			
2178	347 911,74	1 304 732,09	—	—			
2179	347 915,36	1 304 741,48	—	—			
2180	347 924,84	1 304 775,21	—	—			
2181	347 930,54	1 304 778,85	—	—			
2182	347 937,31	1 304 821,04	—	—			
2183	347 921,18	1 304 823,55	—	—			
2184	347 918,58	1 304 807,98	—	—			
2150	347 915,30	1 304 794,41	—	—			
2149	347 914,45	1 304 790,97	—	—			
2148	347 903,07	1 304 745,15	—	—			

1	2	3	4	5	6	7	8
2147	347 901,95	1 304 741,84	—	—	Метод спутниковых геодезических измерений (определений)	0,10	—
2146	347 898,24	1 304 734,25	—	—			
2145	347 889,03	1 304 721,10	—	—			
н2185У	—	—	347 901,56	1 304 712,26		√(0,08^2 + 0,06^2) = 0,10	
н2186У	—	—	347 905,83	1 304 720,62			
н2187У	—	—	347 911,04	1 304 731,79			
н2188У	—	—	347 914,29	1 304 741,89			
н2189У	—	—	347 922,29	1 304 775,67			
н2190У	—	—	347 927,99	1 304 779,31			
н2191У	—	—	347 936,92	1 304 822,43			
н2192У	—	—	347 920,88	1 304 825,79			
н2193У	—	—	347 917,83	1 304 810,41			
н2159У	—	—	347 913,88	1 304 794,21			
н2158У	—	—	347 902,09	1 304 745,70			
н2157У	—	—	347 900,39	1 304 740,57			
н2156У	—	—	347 896,99	1 304 733,13			
н2155У	—	—	347 888,94	1 304 719,84			

1	2	3	4	5	6	7	8
2176	347 900,70	1 304 713,69	—	—	Метод спутниковых геодезических измерений (определений)	0,10	—

2. Сведения о частях границ уточняемого земельного участка с кадастровым номером 68:30:0002027:10 :

Обозначение части границ		Горизонтальное проложение (S), м	Описание прохождения части границ	Сведения о согласовании местоположения границ (согласовано/спорное)
от т.	до т.			
1	2	3	4	5
н2185У	н2186У	9,39	—	согласовано
н2186У	н2187У	12,33		
н2187У	н2188У	10,61		
н2188У	н2189У	34,71		
н2189У	н2190У	6,76		
н2190У	н2191У	44,03		
н2191У	н2192У	16,39		
н2192У	н2193У	15,68		
н2193У	н2159У	16,67		
н2159У	н2158У	49,92		
н2158У	н2157У	5,40		
н2157У	н2156У	8,18		
н2156У	н2155У	15,54		
н2155У	н2185У	14,72		

3. Сведения о характеристиках уточняемого земельного участка с кадастровым номером 68:30:0002027:10 :

№ п/п	Наименование характеристики	Значение характеристики
1	2	3
1.	Адрес земельного участка	—
1.1.	Сведения о местоположении земельного участка (при отсутствии адреса) в структурированном в соответствии с федеральной информационной адресной системой виде	—
1.2.	Дополнительные сведения о местоположении земельного участка	—
2.	Площадь земельного участка ± величина погрешности определения (вычисления) площади (Р ± ΔР), м²	1 650 ± 14,00

1	2	3
3.	Формула, примененная для вычисления предельной погрешности определения площади земельного участка, с подставленными значениями и итоговые (вычисленные) значения	3,5*0,10*√(1 650) = 14
4.	Площадь земельного участка согласно сведениям Единого государственного реестра недвижимости (Ркад), м²	1 650,00
5.	Оценка расхождения Р и Ркад (Р - Ркад), м²	0
6.	Предельный минимальный и максимальный размеры земельного участка (Рмин и Рмакс), м²	Рмин = 200 Рмакс = 5 000
7.	Кадастровый или иной государственный учетный номер (инвентарный) здания, сооружения, объекта незавершенного строительства, расположенного на земельном участке	68:30:0002027:20
8.	Вид (виды) разрешенного использования	—
8.1.	Дополнительные сведения об использовании земельного участка	—
9.	Сведения о земельных участках (землях общего пользования, территории общего пользования), посредством которых обеспечивается доступ	Земли общего пользования
10.	Иные сведения	На местности границы данного земельных участков существуют более 15 лет, его границы в ходе проведения ККР установлены по фактическому пользованию без захвата земель общего пользования, с учетом привязки к смежным земельным участкам, границы которых ранее были установлены в системе координат МСК-68

4. Пояснения к сведениям об уточняемом земельном участке с кадастровым номером 68:30:0002027:10 :

1.	—

1. Сведения о характерных точках границ уточняемого земельного участка с кадастровым номером 68:30:0002027:11 :

Система координат МСК-68, зона 1 Зона № 1

Обозначение характерных точек границ	Координаты, м				Метод определения координат	Формулы, примененные для расчета средней квадратической погрешности определения координат характерных точек границ (Mt), с подставленными в такие формулы значениями и итоговые (вычисленные) значения Mt, м	Описание закрепления точки
	содержатся в Едином государственном реестре недвижимости		определены в результате выполнения комплексных кадастровых работ				
	X	Y	X	Y			
1	2	3	4	5	6	7	8

1	2	3	4	5	6	7	8
2145	347 889,03	1 304 721,10	—	—	Метод спутниковых геодезических измерений (определений)	0,10	—
2146	347 898,24	1 304 734,25	—	—			
2147	347 901,95	1 304 741,84	—	—			
2148	347 903,07	1 304 745,15	—	—			
2149	347 914,45	1 304 790,97	—	—			
2150	347 915,30	1 304 794,41	—	—			
2151	347 893,32	1 304 800,70	—	—			
2152	347 878,72	1 304 747,10	—	—			
2153	347 873,64	1 304 732,41	—	—			
2154	347 874,18	1 304 730,01	—	—			
н2155У	—	—	347 888,94	1 304 719,84		√(0,08^2 + 0,06^2) = 0,10	
н2156У	—	—	347 896,99	1 304 733,13			
н2157У	—	—	347 900,39	1 304 740,57			
н2158У	—	—	347 902,09	1 304 745,70			
н2159У	—	—	347 913,88	1 304 794,21			
н2160У	—	—	347 891,86	1 304 800,82			
н2161У	—	—	347 874,95	1 304 735,52			

1	2	3	4	5	6	7	8
н2162У	—	—	347 873,72	1 304 731,25	Метод спутниковых геодезических измерений (определений)	√(0,08^2 + 0,06^2) = 0,10	—
н2163У	—	—	347 874,26	1 304 728,85			
2145	347 889,03	1 304 721,10	—	—		0,10	

2. Сведения о частях границ уточняемого земельного участка с кадастровым номером 68:30:0002027:11 :

Обозначение части границ		Горизонтальное проложение (S), м	Описание прохождения части границ	Сведения о согласовании местоположения границ (согласовано/спорное)
от т.	до т.			
1	2	3	4	5
н2155У	н2156У	15,54	—	согласовано
н2156У	н2157У	8,18		
н2157У	н2158У	5,40		
н2158У	н2159У	49,92		
н2159У	н2160У	22,99		
н2160У	н2161У	67,45		
н2161У	н2162У	4,44		
н2162У	н2163У	2,46		
н2163У	н2155У	17,22		

3. Сведения о характеристиках уточняемого земельного участка с кадастровым номером 68:30:0002027:11 :

№ п/п	Наименование характеристики	Значение характеристики
1	2	3
1.	Адрес земельного участка	—
1.1.	Сведения о местоположении земельного участка (при отсутствии адреса) в структурированном в соответствии с федеральной информационной адресной системой виде	—
1.2.	Дополнительные сведения о местоположении земельного участка	—
2.	Площадь земельного участка ± величина погрешности определения (вычисления) площади (Р ± ΔР), м²	1 731 ± 15,00
3.	Формула, примененная для вычисления предельной погрешности определения площади земельного участка, с подставленными значениями и итоговые (вычисленные) значения	3,5*0,10*√(1 731) = 15

1	2	3
4.	Площадь земельного участка согласно сведениям Единого государственного реестра недвижимости (Ркад), м²	1 731,00
5.	Оценка расхождения Р и Ркад (Р - Ркад), м²	0
6.	Предельный минимальный и максимальный размеры земельного участка (Рмин и Рмакс), м²	Рмин = 200 Рмакс = 5 000
7.	Кадастровый или иной государственный учетный номер (инвентарный) здания, сооружения, объекта незавершенного строительства, расположенного на земельном участке	68:30:0002027:21
8.	Вид (виды) разрешенного использования	—
8.1.	Дополнительные сведения об использовании земельного участка	—
9.	Сведения о земельных участках (землях общего пользования, территории общего пользования), посредством которых обеспечивается доступ	Земли общего пользования
10.	Иные сведения	На местности границы данного земельных участков существуют более 15 лет, его границы в ходе проведения ККР установлены по фактическому пользованию без захвата земель общего пользования, с учетом привязки к смежным земельным участкам, границы которых ранее были установлены в системе координат МСК-68

4. Пояснения к сведениям об уточняемом земельном участке с кадастровым номером 68:30:0002027:11 :

1.	—

1. Сведения о характерных точках границ уточняемого земельного участка с кадастровым номером 68:30:0002027:12 :

Система координат МСК-68, зона 1 Зона № 1

Обозначение характерных точек границ	Координаты, м				Метод определения координат	Формулы, примененные для расчета средней квадратической погрешности определения координат характерных точек границ (Mt), с подставленными в такие формулы значениями и итоговые (вычисленные) значения Mt, м	Описание закрепления точки
	содержатся в Едином государственном реестре недвижимости		определены в результате выполнения комплексных кадастровых работ				
	X	Y	X	Y			
1	2	3	4	5	6	7	8
47205	104,25	99,36	—	—	Метод спутниковых геодезических измерений (определений)	0,10	—
47206	93,80	99,93	—	—			

1	2	3	4	5	6	7	8
47207	87,73	100,26	—	—	Метод спутниковых геодезических измерений (определений)	0,10	—
47208	80,99	29,81	—	—			
47209	105,77	27,86	—	—			
47210	106,28	41,81	—	—			
47211	105,23	71,53	—	—			
н47212 У	—	—	347 890,77	1 304 801,16		√(0,08^2 + 0,06^2) = 0,10	
н2160У	—	—	347 891,86	1 304 800,82			
н2159У	—	—	347 913,88	1 304 794,21			
н2193У	—	—	347 917,83	1 304 810,41			
н2192У	—	—	347 920,88	1 304 825,79			
н50061 У	—	—	347 928,43	1 304 864,20			
н50065 У	—	—	347 914,25	1 304 868,52			
н47213 У	—	—	347 912,13	1 304 869,17			
н47214 У	—	—	347 901,11	1 304 834,88			
н47215 У	—	—	347 895,06	1 304 815,50			
47205	104,25	99,36	—	—		0,10	

2. Сведения о частях границ уточняемого земельного участка с кадастровым номером 68:30:0002027:12 :

Обозначение части границ		Горизонтальное проложение (S), м	Описание прохождения части границ	Сведения о согласовании местоположения границ (согласовано/спорное)
от т.	до т.			

1	2	3	4	5
н47212У	н2160У	1,14	—	согласовано
н2160У	н2159У	22,99		
н2159У	н2193У	16,67		
н2193У	н2192У	15,68		
н2192У	н50061У	39,14		
н50061У	н50065У	14,82		
н50065У	н47213У	2,22		
н47213У	н47214У	36,02		
н47214У	н47215У	20,30		
н47215У	н47212У	14,97		

3. Сведения о характеристиках уточняемого земельного участка с кадастровым номером 68:30:0002027:12 :

№ п/п	Наименование характеристики	Значение характеристики
1	2	3
1.	Адрес земельного участка	—
1.1.	Сведения о местоположении земельного участка (при отсутствии адреса) в структурированном в соответствии с федеральной информационной адресной системой виде	—
1.2.	Дополнительные сведения о местоположении земельного участка	—
2.	Площадь земельного участка ± величина погрешности определения (вычисления) площади (Р ± ΔР), м²	1 498 ± 14,00
3.	Формула, примененная для вычисления предельной погрешности определения площади земельного участка, с подставленными значениями и итоговые (вычисленные) значения	3,5*0,10*√(1 498) = 14
4.	Площадь земельного участка согласно сведениям Единого государственного реестра недвижимости (Ркад), м²	1 498,00
5.	Оценка расхождения Р и Ркад (Р - Ркад), м²	0
6.	Предельный минимальный и максимальный размеры земельного участка (Рмин и Рмакс), м²	Рмин = 200 Рмакс = 5 000
7.	Кадастровый или иной государственный учетный номер (инвентарный) здания, сооружения, объекта незавершенного строительства, расположенного на земельном участке	68:30:0002027:18
8.	Вид (виды) разрешенного использования	—
8.1.	Дополнительные сведения об использовании земельного участка	—

1	2	3
9.	Сведения о земельных участках (землях общего пользования, территории общего пользования), посредством которых обеспечивается доступ	Земли общего пользования
10.	Иные сведения	На местности границы данного земельных участков существуют более 15 лет, его границы в ходе проведения ККР установлены по фактическому пользованию без захвата земель общего пользования, с учетом привязки к смежным земельным участкам, границы которых ранее были установлены в системе координат МСК-68

4. Пояснения к сведениям об уточняемом земельном участке с кадастровым номером 68:30:0002027:12 :

1.	—

1. Сведения о характерных точках границ уточняемого земельного участка с кадастровым номером 68:30:0002027:13 :

Система координат МСК-68, зона 1 Зона № 1

Обозначение характерных точек границ	Координаты, м				Метод определения координат	Формулы, примененные для расчета средней квадратической погрешности определения координат характерных точек границ (Mt), с подставленными в такие формулы значениями и итоговые (вычисленные) значения Mt, м	Описание закрепления точки
	содержатся в Едином государственном реестре недвижимости		определены в результате выполнения комплексных кадастровых работ				
	X	Y	X	Y			
1	2	3	4	5	6	7	8
2117	348 099,67	1 304 578,16	—	—	Метод спутниковых геодезических измерений (определений)	0,10	—
2118	348 110,69	1 304 599,49	—	—			
2119	348 110,33	1 304 615,71	—	—			
2120	348 100,91	1 304 615,89	—	—			
2121	348 111,35	1 304 637,49	—	—			
2122	348 069,43	1 304 662,88	—	—			
2123	348 058,08	1 304 644,03	—	—			

1	2	3	4	5	6	7	8
2124	348 089,07	1 304 626,25	—	—	Метод спутниковых геодезических измерений (определений)	0,10	—
2125	348 091,91	1 304 624,62	—	—			
2126	348 074,14	1 304 595,09	—	—			
н2127У	—	—	348 099,33	1 304 577,38		√(0,08^2 + 0,06^2) = 0,10	
н2128У	—	—	348 110,35	1 304 598,71			
н2129У	—	—	348 109,99	1 304 614,93			
н2130У	—	—	348 100,57	1 304 615,11			
н2131У	—	—	348 110,47	1 304 635,59			
н2132У	—	—	348 070,17	1 304 661,51			
н2133У	—	—	348 058,98	1 304 645,11			
н2134У	—	—	348 089,53	1 304 624,98			
н2135У	—	—	348 071,64	1 304 596,26			
2117	348 099,67	1 304 578,16	—	—		0,10	

2. Сведения о частях границ уточняемого земельного участка с кадастровым номером 68:30:0002027:13 :

Обозначение части границ		Горизонтальное проложение (S), м	Описание прохождения части границ	Сведения о согласовании местоположения границ (согласовано/спорное)
от т.	до т.			
1	2	3	4	5
н2127У	н2128У	24,01	—	согласовано
н2128У	н2129У	16,22		
н2129У	н2130У	9,42		
н2130У	н2131У	22,75		
н2131У	н2132У	47,92		

1	2	3	4	5
н2132У	н2133У	19,85	—	согласовано
н2133У	н2134У	36,59		
н2134У	н2135У	33,84		
н2135У	н2127У	33,51		

3. Сведения о характеристиках уточняемого земельного участка с кадастровым номером 68:30:0002027:13 :

№ п/п	Наименование характеристики	Значение характеристики
1	2	3
1.	Адрес земельного участка	—
1.1.	Сведения о местоположении земельного участка (при отсутствии адреса) в структурированном в соответствии с федеральной информационной адресной системой виде	—
1.2.	Дополнительные сведения о местоположении земельного участка	—
2.	Площадь земельного участка ± величина погрешности определения (вычисления) площади (Р ± ΔР), м²	2 062 ± 16,00
3.	Формула, примененная для вычисления предельной погрешности определения площади земельного участка, с подставленными значениями и итоговые (вычисленные) значения	3,5*0,10*√(2 062) = 16
4.	Площадь земельного участка согласно сведениям Единого государственного реестра недвижимости (Ркад), м²	2 062,00
5.	Оценка расхождения Р и Ркад (Р - Ркад), м²	0
6.	Предельный минимальный и максимальный размеры земельного участка (Рмин и Рмакс), м²	Рмин = 200 Рмакс = 5 000
7.	Кадастровый или иной государственный учетный номер (инвентарный) здания, сооружения, объекта незавершенного строительства, расположенного на земельном участке	68:30:0003079:41
8.	Вид (виды) разрешенного использования	—
8.1.	Дополнительные сведения об использовании земельного участка	—
9.	Сведения о земельных участках (землях общего пользования, территории общего пользования), посредством которых обеспечивается доступ	Земли общего пользования

1	2	3
10.	Иные сведения	На местности границы данного земельных участков существуют более 15 лет, его границы в ходе проведения ККР установлены по фактическому пользованию без захвата земель общего пользования, с учетом привязки к смежным земельным участкам, границы которых ранее были установлены в системе координат МСК-68

4. Пояснения к сведениям об уточняемом земельном участке с кадастровым номером 68:30:0002027:13 :

1.	—

1. Сведения о характерных точках границ уточняемого земельного участка с кадастровым номером 68:30:0002027:16 :

Система координат МСК-68, зона 1 Зона № 1

Обозначение характерных точек границ	Координаты, м				Метод определения координат	Формулы, примененные для расчета средней квадратической погрешности определения координат характерных точек границ (Mt), с подставленными в такие формулы значениями и итоговые (вычисленные) значения Mt, м	Описание закрепления точки
	содержатся в Едином государственном реестре недвижимости		определены в результате выполнения комплексных кадастровых работ				
	X	Y	X	Y			
1	2	3	4	5	6	7	8
50056	102,05	126,49	—	—	Метод спутниковых геодезических измерений (определений)	0,10	—
50057	118,48	127,05	—	—			
50058	140,24	127,79	—	—			
50059	139,38	150,12	—	—			
50060	101,37	146,52	—	—			
н50061 У	—	—	347 928,43	1 304 864,20		√(0,08^2 + 0,06^2) = 0,10	
н50062 У	—	—	347 944,59	1 304 861,09			
н50063 У	—	—	347 949,76	1 304 886,80			

1	2	3	4	5	6	7	8
н50064 У	—	—	347 921,09	1 304 893,82	Метод спутниковых геодезических измерений (определений)	√(0,08^2 + 0,06^2) = 0,10	—
н50065 У	—	—	347 914,25	1 304 868,52			
50056	102,05	126,49	—	—		0,10	

2. Сведения о частях границ уточняемого земельного участка с кадастровым номером 68:30:0002027:16 :

Обозначение части границ		Горизонтальное проложение (S), м	Описание прохождения части границ	Сведения о согласовании местоположения границ (согласовано/спорное)
от т.	до т.			
1	2	3	4	5
н50061У	н50062У	16,46	—	согласовано
н50062У	н50063У	26,22		
н50063У	н50064У	29,52		
н50064У	н50065У	26,21		
н50065У	н50061У	14,82		

3. Сведения о характеристиках уточняемого земельного участка с кадастровым номером 68:30:0002027:16 :

№ п/п	Наименование характеристики	Значение характеристики
1	2	3
1.	Адрес земельного участка	—
1.1.	Сведения о местоположении земельного участка (при отсутствии адреса) в структурированном в соответствии с федеральной информационной адресной системой виде	—
1.2.	Дополнительные сведения о местоположении земельного участка	—
2.	Площадь земельного участка ± величина погрешности определения (вычисления) площади (Р ± ΔР), м²	809 ± 10,00
3.	Формула, примененная для вычисления предельной погрешности определения площади земельного участка, с подставленными значениями и итоговые (вычисленные) значения	3,5*0,10*√(809) = 10
4.	Площадь земельного участка согласно сведениям Единого государственного реестра недвижимости (Ркад), м²	809,00
5.	Оценка расхождения Р и Ркад (Р - Ркад), м²	0

1	2	3
6.	Предельный минимальный и максимальный размеры земельного участка (Рмин и Рмакс), м²	Рмин = 200 Рмакс = 5 000
7.	Кадастровый или иной государственный учетный номер (инвентарный) здания, сооружения, объекта незавершенного строительства, расположенного на земельном участке	68:30:0002028:39
8.	Вид (виды) разрешенного использования	—
8.1.	Дополнительные сведения об использовании земельного участка	—
9.	Сведения о земельных участках (землях общего пользования, территории общего пользования), посредством которых обеспечивается доступ	Земли общего пользования
10.	Иные сведения	На местности границы данного земельных участков существуют более 15 лет, его границы в ходе проведения ККР установлены по фактическому пользованию без захвата земель общего пользования, с учетом привязки к смежным земельным участкам, границы которых ранее были установлены в системе координат МСК-68
4. Пояснения к сведениям об уточняемом земельном участке с кадастровым номером		68:30:0002027:16 :
1.	—	

Описание местоположения здания, сооружения, объекта незавершенного строительства на земельном участке

1. Сведения о характерных точках контура объекта недвижимости с кадастровым номером 68:30:0002027:18 :

Система координат МСК-68, зона 1 Зона № 1

Обозначение характерных точек границ	Содержатся в Едином государственном реестре недвижимости			Определены в ходе выполнения комплексных кадастровых работ			Метод определения координат	Формулы, примененные для расчета средней квадратической погрешности определения координат характерных точек (Mt), м, с подставленными в такие формулы значениями и итоговые (вычисленные) значения Mt, м
	координаты, м		Радиус, м	координаты, м		Радиус, м		
	X	Y	R	X	Y	R		
1	2	3	4	5	6	7	8	9
н10469 О	—	—	—	347 902,27	1 304 801,09	—	Метод спутниковых геодезических измерений (определений)	√(0,08^2 + 0,06^2) = 0,10
н10470 О	—	—	—	347 904,60	1 304 808,22	—		
н10471 О	—	—	—	347 905,29	1 304 810,61	—		
н10472 О	—	—	—	347 902,67	1 304 811,45	—		
н10473 О	—	—	—	347 903,10	1 304 812,79	—		
н10474 О	—	—	—	347 900,95	1 304 813,48	—		
н10475 О	—	—	—	347 900,46	1 304 811,93	—		
н10476 О	—	—	—	347 897,22	1 304 812,97	—		
н10477 О	—	—	—	347 896,52	1 304 810,79	—		
н10478 О	—	—	—	347 898,65	1 304 810,11	—		
н10479 О	—	—	—	347 896,37	1 304 803,02	—		
н10469 О	—	—	—	347 902,27	1 304 801,09	—		

2. Сведения о характеристиках объекта недвижимости с кадастровым номером 68:30:0002027:18 :

№ п/п	Наименование характеристики	Значение характеристики
1	2	3
1.	Вид объекта недвижимости	Здание
2.	Ранее присвоенный государственный учетный номер (инвентарный) здания, сооружения, объекта незавершенного строительства	—
3.	Кадастровый номер земельного участка (земельных участков), в границах которого (которых) расположены здание, сооружение, объект незавершенного строительства	68:30:0002027:12
4.	Уникальный учетный номер кадастрового квартала, в границах которого расположены здание, сооружение, объект незавершенного строительства	68:30:0002027
5.	Адрес здания, сооружения, объекта незавершенного строительства	—
5.1.	Сведения о местоположении здания, сооружения, объекта незавершенного строительства (при отсутствии адреса) в структурированном в соответствии с федеральной информационной адресной системой виде	—
5.2.	Дополнительные сведения о местоположении	—
6.	Иные сведения	—

3. Пояснения к сведениям об объекте недвижимости с кадастровым номером 68:30:0002027:18 :

1.	—

1. Сведения о характерных точках контура объекта недвижимости с кадастровым номером 68:30:0002027:20 :

Система координат МСК-68, зона 1 Зона № 1

Обозначение характерных точек границ	Содержатся в Едином государственном реестре недвижимости			Определены в ходе выполнения комплексных кадастровых работ			Метод определения координат	Формулы, примененные для расчета средней квадратической погрешности определения координат характерных точек (Mt), м, с подставленными в такие формулы значениями и итоговые (вычисленные) значения Mt, м
	координаты, м		Радиус, м	координаты, м		Радиус, м		
	X	Y	R	X	Y	R		
1	2	3	4	5	6	7	8	9
—	—	—	—	—	—	—	—	—
—	—	—	—	—	—	—		

1	2	3	4	5	6	7	8	9
—	—	—	—	—	—	—	—	—
—	—	—	—	—	—	—		
—	—	—	—	—	—	—		

2. Сведения о характеристиках объекта недвижимости с кадастровым номером 68:30:0002027:20 :

№ п/п	Наименование характеристики	Значение характеристики
1	2	3
1.	Вид объекта недвижимости	Здание
2.	Ранее присвоенный государственный учетный номер (инвентарный) здания, сооружения, объекта незавершенного строительства	—
3.	Кадастровый номер земельного участка (земельных участков), в границах которого (которых) расположены здание, сооружение, объект незавершенного строительства	68:30:0002027:10
4.	Уникальный учетный номер кадастрового квартала, в границах которого расположены здание, сооружение, объект незавершенного строительства	68:30:0002027
5.	Адрес здания, сооружения, объекта незавершенного строительства	—
5.1.	Сведения о местоположении здания, сооружения, объекта незавершенного строительства (при отсутствии адреса) в структурированном в соответствии с федеральной информационной адресной системой виде	—
5.2.	Дополнительные сведения о местоположении	—
6.	Иные сведения	—

3. Пояснения к сведениям об объекте недвижимости с кадастровым номером 68:30:0002027:20 :

1.	—

1. Сведения о характерных точках контура объекта недвижимости с кадастровым номером 68:30:0002027:21 :

Система координат МСК-68, зона 1 Зона № 1

Обозначение характерных точек границ	Содержатся в Едином государственном реестре недвижимости			Определены в ходе выполнения комплексных кадастровых работ			Метод определения координат	Формулы, примененные для расчета средней квадратической погрешности определения координат характерных точек (Mt), м, с подставленными в такие формулы значениями и итоговые (вычисленные) значения Mt, м
	координаты, м		Радиус, м	координаты, м		Радиус, м		
	X	Y	R	X	Y	R		
1	2	3	4	5	6	7	8	9
н10480 О	—	—	—	347 896,05	1 304 733,47	—	Метод спутниковых геодезических измерений (определений)	√(0,08^2 + 0,06^2) = 0,10
н10481 О	—	—	—	347 887,69	1 304 739,44	—		
н10482 О	—	—	—	347 883,62	1 304 733,75	—		
н10483 О	—	—	—	347 891,98	1 304 727,77	—		
н10480 О	—	—	—	347 896,05	1 304 733,47	—		

2. Сведения о характеристиках объекта недвижимости с кадастровым номером 68:30:0002027:21 :

№ п/п	Наименование характеристики	Значение характеристики
1	2	3
1.	Вид объекта недвижимости	Здание
2.	Ранее присвоенный государственный учетный номер (инвентарный) здания, сооружения, объекта незавершенного строительства	—
3.	Кадастровый номер земельного участка (земельных участков), в границах которого (которых) расположены здание, сооружение, объект незавершенного строительства	68:30:0002027:11
4.	Уникальный учетный номер кадастрового квартала, в границах которого расположены здание, сооружение, объект незавершенного строительства	68:30:0002027

1	2	3
5.	Адрес здания, сооружения, объекта незавершенного строительства	—
5.1.	Сведения о местоположении здания, сооружения, объекта незавершенного строительства (при отсутствии адреса) в структурированном в соответствии с федеральной информационной адресной системой виде	—
5.2.	Дополнительные сведения о местоположении	—
6.	Иные сведения	—

3. Пояснения к сведениям об объекте недвижимости с кадастровым номером 68:30:0002027:21 :

1.	—

1. Сведения о характерных точках контура объекта недвижимости с кадастровым номером 68:30:0002027:22 :

Система координат МСК-68, зона 1 Зона № 1

Обозначение характерных точек границ	Содержатся в Едином государственном реестре недвижимости			Определены в ходе выполнения комплексных кадастровых работ			Метод определения координат	Формулы, примененные для расчета средней квадратической погрешности определения координат характерных точек (Mt), м, с подставленными в такие формулы значениями и итоговые (вычисленные) значения Mt, м
	координаты, м		Радиус, м	координаты, м		Радиус, м		
	X	Y	R	X	Y	R		
1	2	3	4	5	6	7	8	9
н10484 О	—	—	—	347 959,38	1 304 694,56	—	Метод спутниковых геодезических измерений (определений)	√(0,08^2 + 0,06^2) = 0,10
н10485 О	—	—	—	347 949,91	1 304 700,23	—		
н10486 О	—	—	—	347 946,76	1 304 694,97	—		
н10487 О	—	—	—	347 956,23	1 304 689,30	—		
н10484 О	—	—	—	347 959,38	1 304 694,56	—		

2. Сведения о характеристиках объекта недвижимости с кадастровым номером 68:30:0002027:22 :

№ п/п	Наименование характеристики	Значение характеристики
1	2	3
1.	Вид объекта недвижимости	Здание

1	2	3
2.	Ранее присвоенный государственный учетный номер (инвентарный) здания, сооружения, объекта незавершенного строительства	—
3.	Кадастровый номер земельного участка (земельных участков), в границах которого (которых) расположены здание, сооружение, объект незавершенного строительства	68:30:0002027:7
4.	Уникальный учетный номер кадастрового квартала, в границах которого расположены здание, сооружение, объект незавершенного строительства	68:30:0002027
5.	Адрес здания, сооружения, объекта незавершенного строительства	—
5.1.	Сведения о местоположении здания, сооружения, объекта незавершенного строительства (при отсутствии адреса) в структурированном в соответствии с федеральной информационной адресной системой виде	—
5.2.	Дополнительные сведения о местоположении	—
6.	Иные сведения	—

3. Пояснения к сведениям об объекте недвижимости с кадастровым номером 68:30:0002027:22 :

1.	—

1. Сведения о характерных точках контура объекта недвижимости с кадастровым номером 68:30:0002027:23 :

Система координат МСК-68, зона 1 Зона № 1

Обозначение характерных точек границ	Содержатся в Едином государственном реестре недвижимости			Определены в ходе выполнения комплексных кадастровых работ			Метод определения координат	Формулы, примененные для расчета средней квадратической погрешности определения координат характерных точек (Mt), м, с подставленными в такие формулы значениями и итоговые (вычисленные) значения Mt, м
	координаты, м		Радиус, м	координаты, м		Радиус, м		
	X	Y	R	X	Y	R		
1	2	3	4	5	6	7	8	9
н10488 О	—	—	—	348 030,08	1 304 644,28	—	Метод спутниковых геодезических измерений (определений)	√(0,08^2 + 0,06^2) = 0,10
н10489 О	—	—	—	348 022,88	1 304 649,75	—		
н10490 О	—	—	—	348 017,35	1 304 642,49	—		

1	2	3	4	5	6	7	8	9
н10491 О	—	—	—	348 024,55	1 304 637,01	—	Метод спутниковых геодезических измерений (определений)	√(0,08^2 + 0,06^2) = 0,10
н10488 О	—	—	—	348 030,08	1 304 644,28	—		

2. Сведения о характеристиках объекта недвижимости с кадастровым номером 68:30:0002027:23 :

№ п/п	Наименование характеристики	Значение характеристики
1	2	3
1.	Вид объекта недвижимости	Здание
2.	Ранее присвоенный государственный учетный номер (инвентарный) здания, сооружения, объекта незавершенного строительства	—
3.	Кадастровый номер земельного участка (земельных участков), в границах которого (которых) расположены здание, сооружение, объект незавершенного строительства	68:30:0002027:5
4.	Уникальный учетный номер кадастрового квартала, в границах которого расположены здание, сооружение, объект незавершенного строительства	68:30:0002027
5.	Адрес здания, сооружения, объекта незавершенного строительства	—
5.1.	Сведения о местоположении здания, сооружения, объекта незавершенного строительства (при отсутствии адреса) в структурированном в соответствии с федеральной информационной адресной системой виде	—
5.2.	Дополнительные сведения о местоположении	—
6.	Иные сведения	—

3. Пояснения к сведениям об объекте недвижимости с кадастровым номером 68:30:0002027:23 :

1.	—

1. Сведения о характерных точках контура объекта недвижимости с кадастровым номером 68:30:0002028:39 :

Система координат МСК-68, зона 1 Зона № 1

Обозначение характерных точек границ	Содержатся в Едином государственном реестре недвижимости			Определены в ходе выполнения комплексных кадастровых работ			Метод определения координат	Формулы, примененные для расчета средней квадратической погрешности определения координат характерных точек (Mt), м, с подставленными в такие формулы значениями и итоговые (вычисленные) значения Mt, м
	координаты, м		Радиус, м	координаты, м		Радиус, м		
	X	Y	R	X	Y	R		
1	2	3	4	5	6	7	8	9
н13311 О	—	—	—	347 946,78	1 304 882,76	—	Метод спутниковых геодезических измерений (определений)	√(0,08^2 + 0,06^2) = 0,10
н13312 О	—	—	—	347 936,47	1 304 885,38	—		
н13313 О	—	—	—	347 934,11	1 304 876,13	—		
н13314 О	—	—	—	347 944,43	1 304 873,51	—		
н13311 О	—	—	—	347 946,78	1 304 882,76	—		

2. Сведения о характеристиках объекта недвижимости с кадастровым номером 68:30:0002028:39 :

№ п/п	Наименование характеристики	Значение характеристики
1	2	3
1.	Вид объекта недвижимости	Здание
2.	Ранее присвоенный государственный учетный номер (инвентарный) здания, сооружения, объекта незавершенного строительства	—
3.	Кадастровый номер земельного участка (земельных участков), в границах которого (которых) расположены здание, сооружение, объект незавершенного строительства	68:30:0002027:16
4.	Уникальный учетный номер кадастрового квартала, в границах которого расположены здание, сооружение, объект незавершенного строительства	68:30:0002027

1	2	3
5.	Адрес здания, сооружения, объекта незавершенного строительства	—
5.1.	Сведения о местоположении здания, сооружения, объекта незавершенного строительства (при отсутствии адреса) в структурированном в соответствии с федеральной информационной адресной системой виде	—
5.2.	Дополнительные сведения о местоположении	—
6.	Иные сведения	—

3. Пояснения к сведениям об объекте недвижимости с кадастровым номером 68:30:0002028:39 :

1.	—

1. Сведения о характерных точках контура объекта недвижимости с кадастровым номером 68:30:0003079:41 :

Система координат МСК-68, зона 1 Зона № 1

Обозначение характерных точек границ	Содержатся в Едином государственном реестре недвижимости			Определены в ходе выполнения комплексных кадастровых работ			Метод определения координат	Формулы, примененные для расчета средней квадратической погрешности определения координат характерных точек (Mt), м, с подставленными в такие формулы значениями и итоговые (вычисленные) значения Mt, м
	координаты, м		Радиус, м	координаты, м		Радиус, м		
	X	Y	R	X	Y	R		
1	2	3	4	5	6	7	8	9
н19547 О	—	—	—	347 976,39	1 304 673,21	—	Метод спутниковых геодезических измерений (определений)	√(0,08^2 + 0,06^2) = 0,10
н19548 О	—	—	—	347 983,52	1 304 681,34	—		
н19549 О	—	—	—	347 976,92	1 304 687,12	—		
н19550 О	—	—	—	347 969,79	1 304 678,99	—		
н19547 О	—	—	—	347 976,39	1 304 673,21	—		

2. Сведения о характеристиках объекта недвижимости с кадастровым номером 68:30:0003079:41 :

№ п/п	Наименование характеристики	Значение характеристики
1	2	3
1.	Вид объекта недвижимости	Здание

1	2	3
2.	Ранее присвоенный государственный учетный номер (инвентарный) здания, сооружения, объекта незавершенного строительства	—
3.	Кадастровый номер земельного участка (земельных участков), в границах которого (которых) расположены здание, сооружение, объект незавершенного строительства	68:30:0002027:2
4.	Уникальный учетный номер кадастрового квартала, в границах которого расположены здание, сооружение, объект незавершенного строительства	68:30:0002027
5.	Адрес здания, сооружения, объекта незавершенного строительства	—
5.1.	Сведения о местоположении здания, сооружения, объекта незавершенного строительства (при отсутствии адреса) в структурированном в соответствии с федеральной информационной адресной системой виде	—
5.2.	Дополнительные сведения о местоположении	—
6.	Иные сведения	—

3. Пояснения к сведениям об объекте недвижимости с кадастровым номером 68:30:0003079:41 :

1.	—

1. Сведения о характерных точках контура объекта недвижимости с кадастровым номером 68:30:0003079:47 :

Система координат МСК-68, зона 1 Зона № 1

Обозначение характерных точек границ	Содержатся в Едином государственном реестре недвижимости			Определены в ходе выполнения комплексных кадастровых работ			Метод определения координат	Формулы, примененные для расчета средней квадратической погрешности определения координат характерных точек (Mt), м, с подставленными в такие формулы значениями и итоговые (вычисленные) значения Mt, м
	координаты, м		Радиус, м	координаты, м		Радиус, м		
	X	Y	R	X	Y	R		
1	2	3	4	5	6	7	8	9
н19551 О	—	—	—	348 102,19	1 304 590,66	—	Метод спутниковых геодезических измерений (определений)	√(0,08^2 + 0,06^2) = 0,10
н19552 О	—	—	—	348 104,54	1 304 589,70	—		
н19553 О	—	—	—	348 106,59	1 304 595,36	—		

1	2	3	4	5	6	7	8	9
н19554 О	—	—	—	348 104,30	1 304 596,22	—	Метод спутниковых геодезических измерений (определений)	√(0,08^2 + 0,06^2) = 0,10
н19555 О	—	—	—	348 095,02	1 304 599,74	—		
н19556 О	—	—	—	348 092,48	1 304 593,01	—		
н19557 О	—	—	—	348 101,76	1 304 589,50	—		
н19551 О	—	—	—	348 102,19	1 304 590,66	—		

2. Сведения о характеристиках объекта недвижимости с кадастровым номером 68:30:0003079:47 :

№ п/п	Наименование характеристики	Значение характеристики
1	2	3
1.	Вид объекта недвижимости	Здание
2.	Ранее присвоенный государственный учетный номер (инвентарный) здания, сооружения, объекта незавершенного строительства	—
3.	Кадастровый номер земельного участка (земельных участков), в границах которого (которых) расположены здание, сооружение, объект незавершенного строительства	68:30:0002027:13
4.	Уникальный учетный номер кадастрового квартала, в границах которого расположены здание, сооружение, объект незавершенного строительства	68:30:0002027
5.	Адрес здания, сооружения, объекта незавершенного строительства	—
5.1.	Сведения о местоположении здания, сооружения, объекта незавершенного строительства (при отсутствии адреса) в структурированном в соответствии с федеральной информационной адресной системой виде	—
5.2.	Дополнительные сведения о местоположении	—
6.	Иные сведения	—

3. Пояснения к сведениям об объекте недвижимости с кадастровым номером 68:30:0003079:47 :

1.	—

1. Сведения о характерных точках контура объекта недвижимости с кадастровым номером 68:30:0003079:50 :

Система координат МСК-68, зона 1 Зона № 1

Обозначение характерных точек границ	Содержатся в Едином государственном реестре недвижимости			Определены в ходе выполнения комплексных кадастровых работ			Метод определения координат	Формулы, примененные для расчета средней квадратической погрешности определения координат характерных точек (Mt), м, с подставленными в такие формулы значениями и итоговые (вычисленные) значения Mt, м
	координаты, м		Радиус, м	координаты, м		Радиус, м		
	X	Y	R	X	Y	R		
1	2	3	4	5	6	7	8	9
н19558 О	—	—	—	347 917,37	1 304 712,34	—	Метод спутниковых геодезических измерений (определений)	√(0,08^2 + 0,06^2) = 0,10
н19559 О	—	—	—	347 920,93	1 304 719,50	—		
н19560 О	—	—	—	347 915,91	1 304 722,00	—		
н19561 О	—	—	—	347 912,34	1 304 714,84	—		
н19558 О	—	—	—	347 917,37	1 304 712,34	—		

2. Сведения о характеристиках объекта недвижимости с кадастровым номером 68:30:0003079:50 :

№ п/п	Наименование характеристики	Значение характеристики
1	2	3
1.	Вид объекта недвижимости	Здание
2.	Ранее присвоенный государственный учетный номер (инвентарный) здания, сооружения, объекта незавершенного строительства	—
3.	Кадастровый номер земельного участка (земельных участков), в границах которого (которых) расположены здание, сооружение, объект незавершенного строительства	68:30:0002027:9
4.	Уникальный учетный номер кадастрового квартала, в границах которого расположены здание, сооружение, объект незавершенного строительства	68:30:0002027

1	2	3
5.	Адрес здания, сооружения, объекта незавершенного строительства	—
5.1.	Сведения о местоположении здания, сооружения, объекта незавершенного строительства (при отсутствии адреса) в структурированном в соответствии с федеральной информационной адресной системой виде	—
5.2.	Дополнительные сведения о местоположении	—
6.	Иные сведения	—
3. Пояснения к сведениям об объекте недвижимости с кадастровым номером 68:30:0003079:50 :		
1.	—	

Сведения о зданиях, сооружениях, объектах незавершенного строительства, необходимые для исправления реестровых ошибок в сведениях об описании их местоположения

1. Сведения о характерных точках контура здания

вид объекта недвижимости (здание, сооружение, объект незавершенного строительства)

с кадастровым номером 68:30:0002027:135 :

Система координат МСК-68, зона 1 Зона № 1

Обозначение характерных точек границ	Содержатся в Едином государственном реестре недвижимости			Определены в ходе выполнения комплексных кадастровых работ			Метод определения координат	Формулы, примененные для расчета средней квадратической погрешности определения координат характерных точек (Mt), м, с подставленными в такие формулы значениями и итоговые (вычисленные) значения Mt, м
	координаты, м		Радиус, м	координаты, м		Радиус, м		
	X	Y	R	X	Y	R		
1	2	3	4	5	6	7	8	9
48173	348 055,21	1 304 633,43	—	—	—	—	—	—
48174	348 047,74	1 304 637,72	—	—	—	—		
48175	348 042,71	1 304 628,94	—	—	—	—		
48176	348 049,10	1 304 625,28	—	—	—	—		
48177	348 049,84	1 304 626,56	—	—	—	—		
48178	348 050,91	1 304 625,95	—	—	—	—		
н10463 О	—	—	—	348 050,18	1 304 625,13	—	Метод спутниковых геодезических измерений (определений)	√(0,08^2 + 0,06^2) = 0,10
н10464 О	—	—	—	348 054,89	1 304 632,36	—		
н10465 О	—	—	—	348 047,67	1 304 637,06	—		
н10466 О	—	—	—	348 042,16	1 304 628,58	—		
н10467 О	—	—	—	348 048,34	1 304 624,57	—		
н10468 О	—	—	—	348 049,15	1 304 625,80	—		
н10463 О	—	—	—	348 050,18	1 304 625,13	—		

2. Иные сведения об объекте недвижимости с кадастровым номером 68:30:0002027:135 :

1.	—
3. Пояснения к сведениям об объекте недвижимости с кадастровым номером	68:30:0002027:135 :
1.	—

Схема границ земельных участков



Масштаб 1:2 000

ПРИЛОЖЕНИЕ № 28
УТВЕРЖДЕНА
приказом министерства
имущественных отношений и
государственного заказа
Тамбовской области
от 18.09.2025 № 709

Карта-план территории
кадастрового квартала 68:30:0002028

КАРТА-ПЛАН ТЕРРИТОРИИ

Пояснительная записка

1. Сведения о территории выполнения комплексных кадастровых работ:

68:30:0002028

(наименование субъекта Российской Федерации, муниципального образования, населенного пункта, уникальные учетные номера кадастровых кварталов, иные сведения, позволяющие определить местоположение территории, на которой выполняются комплексные кадастровые работы, например, наименование садоводческого или огороднического некоммерческого товарищества, гаражного кооператива, элемента планировочной структуры)

2. Основания выполнения комплексных кадастровых работ:

Наименование, дата и номер документа, на основании которого выполняются комплексные кадастровые работы:

Государственный контракт № 0164200001925000183-725790-157788 от 17 марта 2025 г., выдан Министерство имущественных отношений и государственного заказа Тамбовской области

3. Дата подготовки карты-плана территории: *16 сентября 2025 г.*

4. Сведения о заказчике(ах) комплексных кадастровых работ:

В отношении юридического лица, органа местного самоуправления муниципального района, муниципального округа или городского округа либо уполномоченного исполнительного органа государственной власти субъекта Российской Федерации:

полное или сокращенное (в случае, если имеется) наименование: *Министерство имущественных отношений и государственного заказа Тамбовской области*

основной государственный регистрационный номер: *1066829046844*

идентификационный номер налогоплательщика: *6831000240*

В отношении физического лица или представителя физических или юридических лиц:

фамилия, имя. отчество (последнее - при наличии): –

страховой номер индивидуального лицевого счета в системе обязательного пенсионного страхования Российской Федерации (СНИЛС): –

Наименование и реквизиты документа, подтверждающие полномочия представителя заказчика(ов) комплексных кадастровых работ:

–

Адрес электронной почты (для направления уведомления о результатах внесения сведений в Единый государственный реестр недвижимости):

–

5. Сведения об исполнителе комплексных кадастровых работ:

Полное или сокращенное (в случае, если имеется) наименование и адрес юридического лица, с которым заключен государственный или муниципальный контракт либо договор подряда на выполнение комплексных кадастровых работ:

–

Фамилия, имя. отчество кадастрового инженера (последнее - при наличии): *Чиркин Евгений Александрович*

и основной государственный регистрационный номер кадастрового инженера индивидуального предпринимателя (ОГРНИП): *318344300021161*

Страховой номер индивидуального лицевого счета в системе обязательного пенсионного страхования Российской Федерации (СНИЛС) кадастрового инженера: *152-892-276-89*

Уникальный реестровый номер кадастрового инженера в реестре саморегулируемой организации кадастровых инженеров и дата внесения сведений о физическом лице в такой реестр: *НП001325, 30 мая 2016 г.*

Полное или (в случае, если имеется) сокращенное наименование саморегулируемой организации кадастровых инженеров, членом которой является кадастровый инженер:

Кадастровые инженеры юга

Контактный телефон: *+79275392962*

Почтовый адрес и адрес электронной почты, по которым осуществляется связь с кадастровым инженером:

гор. Волгоград, ул. им. Маршала Василевского, д. 4, кв. 18, ewgeniychirkin@mail.ru

6. Перечень документов, использованных при подготовке карты-плана территории:

№ п/п	Реквизиты документа				
	Вид	Дата	Номер	Наименование	Иные сведения
1	2	3	4	5	6
1	Кадастровый план территории, выдан: Филиал публично-правовой компании "Роскадастр" по Тамбовской области	18 марта 2025 г.	КУВИ-001/2025-70645978	Кадастровый план территории	—
2	Материалы картографо-геодезического фонда, выдан: ППК Роскадастр	7 апреля 2025 г.	170-8700/2025-В	Выписка о пунктах государственной геодезической сети, государственной нивелирной сети и государственной гравиметрической сети	—
3	Материалы картографо-геодезического фонда, выдан: ППК "Роскадастр	21 марта 2025 г.	171-7472/2025-В	Сведения ЕЭКО	Масштаб: 1:2000 Дата создания: 31 июля 2022 г.
4	Иной документ, содержащий описание объекта, выдан: ППК "Роскадастр"	6 апреля 2023 г.	50-0074/23	Письмо о рассмотрении обращений (о включении в ФФПД технического отчета "Создание сети дифференциальных станций"	—

7. Пояснения к карте-плану территории:

Пояснительная записка
Настоящая карта-план территории разработана в результате проведения комплексных кадастровых работ на территории кадастрового кварталаn 68:30:0002028 (территория г. Уварово Тамбовской области) Карта-план территории кадастрового квартала 68:30:0002028 утверждена Постановлением об утверждении карта-планов территорий, подготовленных в результате выполнения комплексных кадастровых работ в границах кадастрового квартала. Неотъемлемой частью КПТР является: - акт согласования границ земельных участков, который включен в состав Приложения. Согласно данного акта, границы всех земельных участков являются согласованными; - заключение согласительной комиссии; - протокол заседания согласительной комиссии по вопросу согласования местоположения границ земельных участков В результате выполнения комплексных кадастровых работ: 1) обеспечивается уточнение границ 1 земельного участка; 2) исправляются границы 23 земельных участков; 3) осуществляется уточнение местоположения на земельных участках границ 21 объекта капитального строительства; 4) исправляются границы 1 ОКС. В ходе выполнения кадастровых работ проведен анализ материалов, согласно сведений ЕГРН, представленных в виде кадастровых планов территорий и выписок из ЕГРН в отношении земельных участков и объектов капитального строительства, картографические материалы и материалы из фонда данных, полученных в результате проведения землеустройства, действующие правила землепользования и застройки. утвержденные применительно к данной территории работ. Земельные участки, в отношении которых проводятся комплексные кадастровые работы, расположены в границах г. Уварово , в градостроительной зоне "Зона малоэтажной жилой застройки" (Ж1), для которой для участков с ВРИ - для ведения личного подсобного хозяйства и ведение огородничества установлены предельные минимальные (200 кв.м.) и максимальные (5000 кв.м.) размеры земельных участков, для участков с ВРИ - садоводство установлены предельные минимальные (200 кв.м.) и максимальные (1500 кв.м.) размеры земельных участков. Правила землепользования и застройки утверждены Решением "О внесении изменений в ПЗиЗ муниципального образованияг.о. - город Уварово Тамбовской области. Ссылка на официальный источник: https://fgistp.economy.gov.ru/lk/#/document-show/345723. Координаты характерных точек границ земельных участков и объектов капитального строительства получены методом спутниковых геодезических определений. Границы земельных участков определены по ограждениям на местности, существующим на местности 15 и более лет. В целях выполнения кадастровых работ, кадастровым инженером были получены материалы дистанционного зондирования земли, изготовленный АО "Роскартография", и переданный в пользование ФФПД. Масштаб картографического произведения 1:2000. Реквизиты картографического материала приведены в разделе "Исходные данные"
Сведения о заказчике
Комплексные кадастровые работы выполнены в рамках исполнения государственного контракта № 0164200001925000183-725790-157788 от 17.03.2025 г. Заказчиком комплексных кадастровых работ является Министерство имущественных отношений и государственного заказа Тамбовской области, ИНН 6831000240, ОГРН 1066829046844
Сведения о кадастровом инженере
Карта-план территории подготовлен кадастровым инженером Чиркиным Евгением Александровичем (квалификационный аттестат № 34-14-538 от 22.08.2014), включенным в реестр членов Ассоциации СРО "Кадастровые инженеры юга" 30.052016 г. № НП001325. Номер регистрации в государственном реестре лиц, осуществляющих кадастровую деятельность – 31758. Страховой номер индивидуального лицевого счета в системе обязательного пенсионного страхования Российской Федерации (СНИЛС) 152-892-276 89.

Сведения о геодезической основе, использованной при подготовке карты-плана территории

Определение координат поворотных точек границ земельных участков выполнено методом спутниковых геодезических измерений. В качестве базовой станции для определения координат точек границ использовалась базовая станция Уварово (UVAR), держателем которой является группа EFT-CORS. В разделе исходные данные приведено письмо ПКК "Роскадастр", подтверждающее передачу данных EFT-CORS в фонды данных субъектов Российской Федерации или федеральный фонд пространственных данных.
Вторым приемником, реквизиты которого указаны в разделе "Инструменты", было проведено полевое обследование пунктов ГГС (Ржакса, Березовка, Уварово, Подгорное), а также объекты недвижимости в границах проведения кадастровых работ.

Сведения об уточняемых земельных участках

В ходе проведения комплексных кадастровых работ были уточнены местоположение и площадь земельных участков, а также исправлены сведения о местоположении и (или) площади земельных участков, при этом при таком исправлении площадь изменяется не более, чем на 10 процентов от площади, содержащейся в ЕГРН.

Описание местоположения здания, сооружения, объекта незавершенного строительства на земельном участке

В ходе проведения комплексных кадастровых работ было уточнено местоположение границ объектов капитального строительства на земельных участках.
Также исправлены границы ОКС 68:30:0002028:42. Такое исправление вызвано неверным определением координат характерных точек границ ОКС до проведения ККР, и не связано с проведенной реконструкцией здания.

Сведения о пунктах геодезической сети и средствах измерений

1. Сведения о пунктах геодезической сети:

№ п/п	Вид геодезической сети	Название пункта геодезической сети и тип знака	Система координат пункта геодезической сети	Координаты пункта, м		Дата обследования 14 апреля 2025 г. Сведения о состоянии		
				X	Y	наружного знака пункта	центра пункта	марки центра пункта
1	2	3	4	5	6	7	8	9
1	Астрономо-геодезическая сеть. 2	Ржакса, пирамида	МСК-68, зона 1	364 763,74	1 287 261,69	Сохранился	Сохранился	Сохранился
2	Астрономо-геодезическая сеть. 2	Березовка, пирамида		347 697,09	1 288 347,24	Не обнаружен		
3	Астрономо-геодезическая сеть. 2	Уварово, пирамида		353 506,37	1 301 173,14			
4	Геодезическая сеть сгущения. 3	Подгорное, пирамида		341 674,67	1 303 820,45			

2. Сведения об использованных средствах измерений:

№ п/п	Наименование и обозначение типа средства измерений - прибора (инструмента, аппаратуры)	Заводской или серийный номер средства измерений	Реквизиты свидетельства о поверке прибора (инструмента, аппаратуры) и (или) срок действия поверки
1	2	3	4
1	Stonex S8 GNSS	STNS84412003	свидетельство № С-ГКФ/01-04-2025/42177429, выдано 01.04.2025г., срок действия поверки - до 31.03.2026г.

1	2	3	4
2	EFT RS1	RS1-2014-014	свидетельство № С-ГСХ/06-05-2025/431033643

Сведения об уточняемых земельных участках

1. Сведения о характерных точках границ уточняемого земельного участка с кадастровым номером 68:30:0002028:16 :

Система координат МСК-68, зона 1 Зона № 1

Обозначение характерных точек границ	Координаты, м				Метод определения координат	Формулы, примененные для расчета средней квадратической погрешности определения координат характерных точек границ (Mt), с подставленными в такие формулы значениями и итоговые (вычисленные) значения Mt, м	Описание закрепления точки
	содержатся в Едином государственном реестре недвижимости		определены в результате выполнения комплексных кадастровых работ				
	X	Y	X	Y			
1	2	3	4	5	6	7	8
н16668 У	347 714,72	1 304 944,27	347 714,72	1 304 944,27	Метод спутниковых геодезических измерений (определений)	√(0,08^2 + 0,06^2) = 0,10	—
н47239 У	347 703,14	1 304 951,32	347 703,14	1 304 951,32			
н47240 У	347 684,40	1 304 964,03	347 684,40	1 304 964,03			
н47241 У	347 669,74	1 304 974,45	347 669,74	1 304 974,45			
н47242 У	347 666,48	1 304 971,22	347 666,48	1 304 971,22			
н47243 У	347 652,72	1 304 954,37	347 652,72	1 304 954,37			
н2106У	347 653,28	1 304 953,92	347 653,28	1 304 953,92			
н50051 У	347 691,18	1 304 932,73	347 691,18	1 304 932,73			
н50055 У	347 706,80	1 304 923,62	347 706,80	1 304 923,62			
н16669 У	347 717,32	1 304 942,29	347 717,32	1 304 942,29			
н16668 У	347 714,72	1 304 944,27	347 714,72	1 304 944,27			

2. Сведения о частях границ уточняемого земельного участка с кадастровым номером 68:30:0002028:16 :

Обозначение части границ		Горизонтальное проложение (S), м	Описание прохождения части границ	Сведения о согласовании местоположения границ (согласовано/спорное)
от т.	до т.			
1	2	3	4	5
н16668У	н47239У	13,56	—	согласовано
н47239У	н47240У	22,64		
н47240У	н47241У	17,99		
н47241У	н47242У	4,59		
н47242У	н47243У	21,75		
н47243У	н2106У	0,72		
н2106У	н50051У	43,42		
н50051У	н50055У	18,08		
н50055У	н16669У	21,43		
н16669У	н16668У	3,27		

3. Сведения о характеристиках уточняемого земельного участка с кадастровым номером 68:30:0002028:16 :

№ п/п	Наименование характеристики земельного участка	Значение характеристики
1	2	3
1.	Адрес земельного участка	—
1.1.	Сведения о местоположении земельного участка (при отсутствии адреса) в структурированном в соответствии с федеральной информационной адресной системой виде	—
1.2.	Дополнительные сведения о местоположении земельного участка	—
2.	Площадь земельного участка ± величина погрешности определения (вычисления) площади (Р ± ΔР), м²	1 404 ± 13,00
3.	Формула, примененная для вычисления предельной погрешности определения площади земельного участка, с подставленными значениями и итоговые (вычисленные) значения	3,5*0,10*√(1 404) = 13
4.	Площадь земельного участка согласно сведениям Единого государственного реестра недвижимости (Ркад), м²	1 404,00
5.	Оценка расхождения Р и Ркад (Р - Ркад), м²	0
6.	Предельный минимальный и максимальный размеры земельного участка (Рмин и Рмакс), м²	Рмин = 200 Рмакс = 5 000
7.	Вид (виды) разрешенного использования	—

1	2	3
7.1.	Дополнительные сведения об использовании земельного участка	—
8.	Кадастровый или иной государственный учетный номер (инвентарный) здания, сооружения, объекта незавершенного строительства, расположенного на земельном участке	68:30:0002028:51
9.	Сведения о земельных участках (землях общего пользования, территории общего пользования), посредством которых обеспечивается доступ	Земли общего пользования
10.	Иные сведения	—
4. Пояснения к сведениям об уточняемом земельном участке с кадастровым номером 68:30:0002028:16 :		
1.	—	

Сведения об уточняемых земельных участках, необходимые для исправления реестровых ошибок в сведениях о местоположении их границ

1. Сведения о характерных точках границ уточняемого земельного участка с кадастровым номером 68:30:0002028:1 :

Система координат МСК-68, зона 1 Зона № 1

Обозначение характерных точек границ	Координаты, м				Метод определения координат	Формулы, примененные для расчета средней квадратической погрешности определения координат характерных точек границ (Mt), с подставленными в такие формулы значениями и итоговые (вычисленные) значения Mt, м	Описание закрепления точки
	содержатся в Едином государственном реестре недвижимости		определены в результате выполнения комплексных кадастровых работ				
	X	Y	X	Y			
1	2	3	4	5	6	7	8
13190	347 782,40	1 304 889,00	—	—	Метод спутниковых геодезических измерений (определений)	0,10	—
13191	347 791,31	1 304 907,93	—	—			
13192	347 809,15	1 304 959,44	—	—			
13193	347 795,61	1 304 965,01	—	—			
13194	347 792,36	1 304 956,60	—	—			
13195	347 788,39	1 304 948,21	—	—			
13196	347 782,97	1 304 935,79	—	—			
13197	347 777,33	1 304 921,08	—	—			
13198	347 770,57	1 304 903,47	—	—			
13199	347 767,34	1 304 895,06	—	—			
н13200 У	—	—	347 779,02	1 304 884,48		√(0,08^2 + 0,06^2) = 0,10	

1	2	3	4	5	6	7	8
н13201 У	—	—	347 786,30	1 304 902,25	Метод спутниковых геодезических измерений (определений)	√(0,08^2 + 0,06^2) = 0,10	—
н13202 У	—	—	347 787,04	1 304 902,01			
н13203 У	—	—	347 791,31	1 304 913,20			
н9433У	—	—	347 792,40	1 304 913,06			
н9432У	—	—	347 807,65	1 304 955,42			
н13204 У	—	—	347 800,28	1 304 958,06			
н13205 У	—	—	347 801,78	1 304 962,01			
н13206 У	—	—	347 794,82	1 304 964,80			
н13207 У	—	—	347 775,33	1 304 917,63			
н13208 У	—	—	347 771,70	1 304 908,42			
н13209 У	—	—	347 764,32	1 304 890,00			
13190	347 782,40	1 304 889,00	—	—		0,10	

2. Сведения о частях границ уточняемого земельного участка с кадастровым номером 68:30:0002028:1 :

Обозначение части границ		Горизонтальное проложение (S), м	Описание прохождения части границ	Сведения о согласовании местоположения границ (согласовано/спорное)
от т.	до т.			
1	2	3	4	5
н13200У	н13201У	19,20	—	согласовано
н13201У	н13202У	0,78		
н13202У	н13203У	11,98		
н13203У	н9433У	1,10		
н9433У	н9432У	45,02		
н9432У	н13204У	7,83		
н13204У	н13205У	4,23		

1	2	3	4	5
н13205У	н13206У	7,50	—	согласовано
н13206У	н13207У	51,04		
н13207У	н13208У	9,90		
н13208У	н13209У	19,84		
н13209У	н13200У	15,70		

3. Сведения о характеристиках уточняемого земельного участка с кадастровым номером 68:30:0002028:1 :

№ п/п	Наименование характеристики	Значение характеристики
1	2	3
1.	Адрес земельного участка	—
1.1.	Сведения о местоположении земельного участка (при отсутствии адреса) в структурированном в соответствии с федеральной информационной адресной системой виде	—
1.2.	Дополнительные сведения о местоположении земельного участка	—
2.	Площадь земельного участка ± величина погрешности определения (вычисления) площади (Р ± ΔР), м²	1 280 ± 13,00
3.	Формула, примененная для вычисления предельной погрешности определения площади земельного участка, с подставленными значениями и итоговые (вычисленные) значения	3,5*0,10*√(1 280) = 13
4.	Площадь земельного участка согласно сведениям Единого государственного реестра недвижимости (Ркад), м²	1 250,00
5.	Оценка расхождения Р и Ркад (Р - Ркад), м²	30
6.	Предельный минимальный и максимальный размеры земельного участка (Рмин и Рмакс), м²	Рмин = 200 Рмакс = 5 000
7.	Кадастровый или иной государственный учетный номер (инвентарный) здания, сооружения, объекта незавершенного строительства, расположенного на земельном участке	68:30:0002028:42
8.	Вид (виды) разрешенного использования	—
8.1.	Дополнительные сведения об использовании земельного участка	—
9.	Сведения о земельных участках (землях общего пользования, территории общего пользования), посредством которых обеспечивается доступ	Земли общего пользования

1	2	3
10.	Иные сведения	На местности границы данного земельных участков существуют более 15 лет, его границы в ходе проведения ККР установлены по фактическому пользованию без захвата земель общего пользования, с учетом привязки к смежным земельным участкам, границы которых ранее были установлены в системе координат МСК-68

4. Пояснения к сведениям об уточняемом земельном участке с кадастровым номером 68:30:0002028:1 :

1.	—

1. Сведения о характерных точках границ уточняемого земельного участка с кадастровым номером 68:30:0002028:2 :

Система координат МСК-68, зона 1 Зона № 1

Обозначение характерных точек границ	Координаты, м				Метод определения координат	Формулы, примененные для расчета средней квадратической погрешности определения координат характерных точек границ (Mt), с подставленными в такие формулы значениями и итоговые (вычисленные) значения Mt, м	Описание закрепления точки
	содержатся в Едином государственном реестре недвижимости		определены в результате выполнения комплексных кадастровых работ				
	X	Y	X	Y			
1	2	3	4	5	6	7	8
16620	109,46	83,81	—	—	Метод спутниковых геодезических измерений (определений)	0,10	—
16621	121,21	75,00	—	—			
16622	130,78	90,45	—	—			
16623	135,83	101,94	—	—			
16624	143,89	118,24	—	—			
16625	166,25	160,34	—	—			
16626	176,00	176,48	—	—			
16627	141,46	197,33	—	—			

1	2	3	4	5	6	7	8
16628	120,17	162,06	—	—	Метод спутниковых геодезических измерений (определений)	0,10	—
16629	99,19	127,31	—	—			
16630	106,50	122,09	—	—			
16631	90,04	98,37	—	—			
н16632 У	—	—	347 725,55	1 304 821,64		√(0,08^2 + 0,06^2) = 0,10	
н16633 У	—	—	347 738,30	1 304 814,90			
н16634 У	—	—	347 746,16	1 304 833,80			
н16635 У	—	—	347 750,63	1 304 845,13			
н16636 У	—	—	347 757,35	1 304 867,14			
н13209 У	—	—	347 764,32	1 304 890,00			
н13208 У	—	—	347 771,70	1 304 908,42			
н13207 У	—	—	347 775,33	1 304 917,63			
н16637 У	—	—	347 740,81	1 304 933,10			
н16638 У	—	—	347 738,42	1 304 928,10			
н16639 У	—	—	347 729,33	1 304 909,85			
н16640 У	—	—	347 725,01	1 304 900,10			
н16641 У	—	—	347 707,64	1 304 860,80			

1	2	3	4	5	6	7	8
н16642 У	—	—	347 717,56	1 304 855,94	Метод спутниковых геодезических измерений (определений)	√(0,08^2 + 0,06^2) = 0,10	—
н16643 У	—	—	347 705,41	1 304 831,15			
16620	109,46	83,81	—	—		0,10	

2. Сведения о частях границ уточняемого земельного участка с кадастровым номером 68:30:0002028:2 :

Обозначение части границ		Горизонтальное проложение (S), м	Описание прохождения части границ	Сведения о согласовании местоположения границ (согласовано/спорное)
от т.	до т.			
1	2	3	4	5
н16632У	н16633У	14,42	—	согласовано
н16633У	н16634У	20,47		
н16634У	н16635У	12,18		
н16635У	н16636У	23,01		
н16636У	н13209У	23,90		
н13209У	н13208У	19,84		
н13208У	н13207У	9,90		
н13207У	н16637У	37,83		
н16637У	н16638У	5,54		
н16638У	н16639У	20,39		
н16639У	н16640У	10,66		
н16640У	н16641У	42,97		
н16641У	н16642У	11,05		
н16642У	н16643У	27,61		
н16643У	н16632У	22,27		

3. Сведения о характеристиках уточняемого земельного участка с кадастровым номером 68:30:0002028:2 :

№ п/п	Наименование характеристики	Значение характеристики
1	2	3
1.	Адрес земельного участка	—
1.1.	Сведения о местоположении земельного участка (при отсутствии адреса) в структурированном в соответствии с федеральной информационной адресной системой виде	—
1.2.	Дополнительные сведения о местоположении земельного участка	—

1	2	3
2.	Площадь земельного участка ± величина погрешности определения (вычисления) площади (Р ± ΔР), м²	4 323 ± 23,00
3.	Формула, примененная для вычисления предельной погрешности определения площади земельного участка, с подставленными значениями и итоговые (вычисленные) значения	3,5*0,10*√(4 323) = 23
4.	Площадь земельного участка согласно сведениям Единого государственного реестра недвижимости (Ркад), м²	4 596,00
5.	Оценка расхождения Р и Ркад (Р - Ркад), м²	273
6.	Предельный минимальный и максимальный размеры земельного участка (Рмин и Рмакс), м²	Рмин = 200 Рмакс = 5 000
7.	Кадастровый или иной государственный учетный номер (инвентарный) здания, сооружения, объекта незавершенного строительства, расположенного на земельном участке	68:30:0002028:34
8.	Вид (виды) разрешенного использования	—
8.1.	Дополнительные сведения об использовании земельного участка	—
9.	Сведения о земельных участках (землях общего пользования, территории общего пользования), посредством которых обеспечивается доступ	Земли общего пользования
10.	Иные сведения	На местности границы данного земельных участков существуют более 15 лет, его границы в ходе проведения ККР установлены по фактическому пользованию без захвата земель общего пользования, с учетом привязки к смежным земельным участкам, границы которых ранее были установлены в системе координат МСК-68
4. Пояснения к сведениям об уточняемом земельном участке с кадастровым номером		68:30:0002028:2 :
1.	—	

1. Сведения о характерных точках границ уточняемого земельного участка с кадастровым номером 68:30:0002028:3 :

Система координат МСК-68, зона 1 Зона № 1

Обозначение характерных точек границ	Координаты, м				Метод определения координат	Формулы, примененные для расчета средней квадратической погрешности определения координат характерных точек границ (Mt), с подставленными в такие формулы значениями и итоговые (вычисленные) значения Mt, м	Описание закрепления точки
	содержатся в Едином государственном реестре недвижимости		определены в результате выполнения комплексных кадастровых работ				
	X	Y	X	Y			
1	2	3	4	5	6	7	8
16622	130,78	90,45	—	—	Метод спутниковых геодезических измерений (определений)	0,10	—
16621	121,21	75,00	—	—			
13172	140,73	60,36	—	—			
13171	150,58	75,58	—	—			
13175	175,50	115,67	—	—			
17475	184,35	129,90	—	—			
17476	175,48	136,23	—	—			
17477	152,61	101,12	—	—			
17478	138,80	107,94	—	—			
16623	135,83	101,94	—	—			
н13178 У	—	—	347 759,23	1 304 802,99		√(0,08^2 + 0,06^2) = 0,10	
н13177 У	—	—	347 772,12	1 304 829,96			

1	2	3	4	5	6	7	8
н13176 У	—	—	347 783,16	1 304 856,95	Метод спутниковых геодезических измерений (определений)	√(0,08^2 + 0,06^2) = 0,10	—
н16636 У	—	—	347 757,35	1 304 867,14			
н16635 У	—	—	347 750,63	1 304 845,13			
н16634 У	—	—	347 746,16	1 304 833,80			
н16633 У	—	—	347 738,30	1 304 814,90			
16622	130,78	90,45	—	—		0,10	

2. Сведения о частях границ уточняемого земельного участка с кадастровым номером 68:30:0002028:3 :

Обозначение части границ		Горизонтальное проложение (S), м	Описание прохождения части границ	Сведения о согласовании местоположения границ (согласовано/спорное)
от т.	до т.			
1	2	3	4	5
н13178У	н13177У	29,89	—	согласовано
н13177У	н13176У	29,16		
н13176У	н16636У	27,75		
н16636У	н16635У	23,01		
н16635У	н16634У	12,18		
н16634У	н16633У	20,47		
н16633У	н13178У	24,08		

3. Сведения о характеристиках уточняемого земельного участка с кадастровым номером 68:30:0002028:3 :

№ п/п	Наименование характеристики	Значение характеристики
1	2	3
1.	Адрес земельного участка	—
1.1.	Сведения о местоположении земельного участка (при отсутствии адреса) в структурированном в соответствии с федеральной информационной адресной системой виде	—
1.2.	Дополнительные сведения о местоположении земельного участка	—
2.	Площадь земельного участка ± величина погрешности определения (вычисления) площади (Р ± ΔР), м²	1 467 ± 13,00

1	2	3
3.	Формула, примененная для вычисления предельной погрешности определения площади земельного участка, с подставленными значениями и итоговые (вычисленные) значения	3,5*0,10*√(1 467) = 13
4.	Площадь земельного участка согласно сведениям Единого государственного реестра недвижимости (Ркад), м²	1 467,00
5.	Оценка расхождения Р и Ркад (Р - Ркад), м²	0
6.	Предельный минимальный и максимальный размеры земельного участка (Рмин и Рмакс), м²	Рмин = 200 Рмакс = 5 000
7.	Кадастровый или иной государственный учетный номер (инвентарный) здания, сооружения, объекта незавершенного строительства, расположенного на земельном участке	68:30:0003079:54
8.	Вид (виды) разрешенного использования	—
8.1.	Дополнительные сведения об использовании земельного участка	—
9.	Сведения о земельных участках (землях общего пользования, территории общего пользования), посредством которых обеспечивается доступ	Земли общего пользования
10.	Иные сведения	На местности границы данного земельных участков существуют более 15 лет, его границы в ходе проведения ККР установлены по фактическому пользованию без захвата земель общего пользования, с учетом привязки к смежным земельным участкам, границы которых ранее были установлены в системе координат МСК-68

4. Пояснения к сведениям об уточняемом земельном участке с кадастровым номером 68:30:0002028:3 :

1.	—

1. Сведения о характерных точках границ уточняемого земельного участка с кадастровым номером 68:30:0002028:5 :

Система координат МСК-68, зона 1 Зона № 1

Обозначение характерных точек границ	Координаты, м				Метод определения координат	Формулы, примененные для расчета средней квадратической погрешности определения координат характерных точек границ (Mt), с подставленными в такие формулы значениями и итоговые (вычисленные) значения Mt, м	Описание закрепления точки
	содержатся в Едином государственном реестре недвижимости		определены в результате выполнения комплексных кадастровых работ				
	X	Y	X	Y			
1	2	3	4	5	6	7	8

1	2	3	4	5	6	7	8
50046	127,74	63,16	—	—	Метод спутниковых геодезических измерений (определений)	0,10	—
50047	117,49	50,19	—	—			
50048	123,60	46,15	—	—			
50049	137,87	36,72	—	—			
50050	146,99	48,12	—	—			
н50051 У	—	—	347 691,18	1 304 932,73		√(0,08^2 + 0,06^2) = 0,10	
н50052 У	—	—	347 683,03	1 304 918,35			
н50053 У	—	—	347 705,76	1 304 907,90			
н50054 У	—	—	347 712,48	1 304 920,31			
н50055 У	—	—	347 706,80	1 304 923,62			
50046	127,74	63,16	—	—		0,10	

2. Сведения о частях границ уточняемого земельного участка с кадастровым номером 68:30:0002028:5 :

Обозначение части границ		Горизонтальное проложение (S), м	Описание прохождения части границ	Сведения о согласовании местоположения границ (согласовано/спорное)
от т.	до т.			
1	2	3	4	5
н50051У	н50052У	16,53	—	согласовано
н50052У	н50053У	25,02		
н50053У	н50054У	14,11		
н50054У	н50055У	6,57		
н50055У	н50051У	18,08		

3. Сведения о характеристиках уточняемого земельного участка с кадастровым номером 68:30:0002028:5 :

№ п/п	Наименование характеристики	Значение характеристики
1	2	3

1	2	3
1.	Адрес земельного участка	—
1.1.	Сведения о местоположении земельного участка (при отсутствии адреса) в структурированном в соответствии с федеральной информационной адресной системой виде	—
1.2.	Дополнительные сведения о местоположении земельного участка	—
2.	Площадь земельного участка ± величина погрешности определения (вычисления) площади (Р ± ΔР), м²	380 ± 7,00
3.	Формула, примененная для вычисления предельной погрешности определения площади земельного участка, с подставленными значениями и итоговые (вычисленные) значения	3,5*0,10*√(380) = 7
4.	Площадь земельного участка согласно сведениям Единого государственного реестра недвижимости (Ркад), м²	380,00
5.	Оценка расхождения Р и Ркад (Р - Ркад), м²	0
6.	Предельный минимальный и максимальный размеры земельного участка (Рмин и Рмакс), м²	Рмин = 200 Рмакс = 5 000
7.	Кадастровый или иной государственный учетный номер (инвентарный) здания, сооружения, объекта незавершенного строительства, расположенного на земельном участке	—
8.	Вид (виды) разрешенного использования	—
8.1.	Дополнительные сведения об использовании земельного участка	—
9.	Сведения о земельных участках (землях общего пользования, территории общего пользования), посредством которых обеспечивается доступ	Земли общего пользования
10.	Иные сведения	На местности границы данного земельных участков существуют более 15 лет, его границы в ходе проведения ККР установлены по фактическому пользованию без захвата земель общего пользования, с учетом привязки к смежным земельным участкам, границы которых ранее были установлены в системе координат МСК-68
4. Пояснения к сведениям об уточняемом земельном участке с кадастровым номером		68:30:0002028:5 :
1.	—	

1. Сведения о характерных точках границ уточняемого земельного участка с кадастровым номером 68:30:0002028:6 :

Система координат МСК-68, зона 1 Зона № 1

Обозначение характерных точек границ	Координаты, м				Метод определения координат	Формулы, примененные для расчета средней квадратической погрешности определения координат характерных точек границ (Mt), с подставленными в такие формулы значениями и итоговые (вычисленные) значения Mt, м	Описание закрепления точки
	содержатся в Едином государственном реестре недвижимости		определены в результате выполнения комплексных кадастровых работ				
	X	Y	X	Y			
1	2	3	4	5	6	7	8
2082	1 018,02	1 010,79	—	—	Метод спутниковых геодезических измерений (определений)	0,10	—
2083	986,51	1 033,43	—	—			
2084	973,55	1 015,03	—	—			
2085	990,49	1 001,32	—	—			
2086	1 005,03	989,55	—	—			
н2087У	—	—	347 660,40	1 304 884,47		√(0,08^2 + 0,06^2) = 0,10	
н2088У	—	—	347 645,98	1 304 892,16			
н2089У	—	—	347 624,80	1 304 903,44			
н2090У	—	—	347 613,58	1 304 883,02			
н2091У	—	—	347 649,65	1 304 863,06			
2082	1 018,02	1 010,79	—	—		0,10	

2. Сведения о частях границ уточняемого земельного участка с кадастровым номером 68:30:0002028:6 :

Обозначение части границ		Горизонтальное проложение (S), м	Описание прохождения части границ	Сведения о согласовании местоположения границ (согласовано/спорное)
от т.	до т.			
1	2	3	4	5
н2087У	н2088У	16,34	—	согласовано
н2088У	н2089У	24,00		
н2089У	н2090У	23,30		
н2090У	н2091У	41,22		
н2091У	н2087У	23,96		

3. Сведения о характеристиках уточняемого земельного участка с кадастровым номером 68:30:0002028:6 :

№ п/п	Наименование характеристики	Значение характеристики
1	2	3
1.	Адрес земельного участка	—
1.1.	Сведения о местоположении земельного участка (при отсутствии адреса) в структурированном в соответствии с федеральной информационной адресной системой виде	—
1.2.	Дополнительные сведения о местоположении земельного участка	—
2.	Площадь земельного участка ± величина погрешности определения (вычисления) площади (Р ± ΔР), м²	963 ± 11,00
3.	Формула, примененная для вычисления предельной погрешности определения площади земельного участка, с подставленными значениями и итоговые (вычисленные) значения	3,5*0,10*√(963) = 11
4.	Площадь земельного участка согласно сведениям Единого государственного реестра недвижимости (Ркад), м²	936,00
5.	Оценка расхождения Р и Ркад (Р - Ркад), м²	27
6.	Предельный минимальный и максимальный размеры земельного участка (Рмин и Рмакс), м²	Рмин = 200 Рмакс = 5 000
7.	Кадастровый или иной государственный учетный номер (инвентарный) здания, сооружения, объекта незавершенного строительства, расположенного на земельном участке	68:30:0003079:56
8.	Вид (виды) разрешенного использования	—
8.1.	Дополнительные сведения об использовании земельного участка	—

1	2	3
9.	Сведения о земельных участках (землях общего пользования, территории общего пользования), посредством которых обеспечивается доступ	Земли общего пользования
10.	Иные сведения	На местности границы данного земельных участков существуют более 15 лет, его границы в ходе проведения ККР установлены по фактическому пользованию без захвата земель общего пользования, с учетом привязки к смежным земельным участкам, границы которых ранее были установлены в системе координат МСК-68

4. Пояснения к сведениям об уточняемом земельном участке с кадастровым номером 68:30:0002028:6 :

1.	—

1. Сведения о характерных точках границ уточняемого земельного участка с кадастровым номером 68:30:0002028:7 :

Система координат МСК-68, зона 1 Зона № 1

Обозначение характерных точек границ	Координаты, м				Метод определения координат	Формулы, примененные для расчета средней квадратической погрешности определения координат характерных точек границ (Mt), с подставленными в такие формулы значениями и итоговые (вычисленные) значения Mt, м	Описание закрепления точки
	содержатся в Едином государственном реестре недвижимости		определены в результате выполнения комплексных кадастровых работ				
	X	Y	X	Y			
1	2	3	4	5	6	7	8
47216	347 851,91	1 304 747,77	—	—	Метод спутниковых геодезических измерений (определений)	0,10	—
47217	347 859,74	1 304 763,76	—	—			
47218	347 863,50	1 304 771,05	—	—			
47219	347 875,76	1 304 806,82	—	—			
47220	347 848,41	1 304 819,14	—	—			
47221	347 828,37	1 304 774,64	—	—			
47222	347 824,64	1 304 766,37	—	—			

1	2	3	4	5	6	7	8
н47223 У	—	—	347 851,33	1 304 749,14	Метод спутниковых геодезических измерений (определений)	√(0,08^2 + 0,06^2) = 0,10	—
н47224 У	—	—	347 858,74	1 304 765,46			
н47225 У	—	—	347 861,97	1 304 773,09			
н47226 У	—	—	347 874,08	1 304 808,19			
н47227 У	—	—	347 845,97	1 304 820,10			
н47228 У	—	—	347 834,90	1 304 794,14			
н47229 У	—	—	347 826,78	1 304 775,09			
н47230 У	—	—	347 823,37	1 304 766,69			
47216	347 851,91	1 304 747,77	—	—		0,10	

2. Сведения о частях границ уточняемого земельного участка с кадастровым номером 68:30:0002028:7 :

Обозначение части границ		Горизонтальное проложение (S), м	Описание прохождения части границ	Сведения о согласовании местоположения границ (согласовано/спорное)
от т.	до т.			
1	2	3	4	5
н47223У	н47224У	17,92	—	согласовано
н47224У	н47225У	8,29		
н47225У	н47226У	37,13		
н47226У	н47227У	30,53		
н47227У	н47228У	28,22		
н47228У	н47229У	20,71		
н47229У	н47230У	9,07		
н47230У	н47223У	33,01		

3. Сведения о характеристиках уточняемого земельного участка с кадастровым номером 68:30:0002028:7 :

№ п/п	Наименование характеристики	Значение характеристики
1	2	3

1	2	3
1.	Адрес земельного участка	—
1.1.	Сведения о местоположении земельного участка (при отсутствии адреса) в структурированном в соответствии с федеральной информационной адресной системой виде	—
1.2.	Дополнительные сведения о местоположении земельного участка	—
2.	Площадь земельного участка ± величина погрешности определения (вычисления) площади (Р ± ΔР), м²	1 958 ± 15,00
3.	Формула, примененная для вычисления предельной погрешности определения площади земельного участка, с подставленными значениями и итоговые (вычисленные) значения	3,5*0,10*√(1 958) = 15
4.	Площадь земельного участка согласно сведениям Единого государственного реестра недвижимости (Ркад), м²	1 958,00
5.	Оценка расхождения Р и Ркад (Р - Ркад), м²	0
6.	Предельный минимальный и максимальный размеры земельного участка (Рмин и Рмакс), м²	Рмин = 200 Рмакс = 5 000
7.	Кадастровый или иной государственный учетный номер (инвентарный) здания, сооружения, объекта незавершенного строительства, расположенного на земельном участке	68:30:0002028:36
8.	Вид (виды) разрешенного использования	—
8.1.	Дополнительные сведения об использовании земельного участка	—
9.	Сведения о земельных участках (землях общего пользования, территории общего пользования), посредством которых обеспечивается доступ	Земли общего пользования
10.	Иные сведения	На местности границы данного земельных участков существуют более 15 лет, его границы в ходе проведения ККР установлены по фактическому пользованию без захвата земель общего пользования, с учетом привязки к смежным земельным участкам, границы которых ранее были установлены в системе координат МСК-68
4. Пояснения к сведениям об уточняемом земельном участке с кадастровым номером		68:30:0002028:7 :
1.	—	

1. Сведения о характерных точках границ уточняемого земельного участка с кадастровым номером 68:30:0002028:9 :

Система координат МСК-68, зона 1 Зона № 1

Обозначение характерных точек границ	Координаты, м				Метод определения координат	Формулы, примененные для расчета средней квадратической погрешности определения координат характерных точек границ (Mt), с подставленными в такие формулы значениями и итоговые (вычисленные) значения Mt, м	Описание закрепления точки
	содержатся в Едином государственном реестре недвижимости		определены в результате выполнения комплексных кадастровых работ				
	X	Y	X	Y			
1	2	3	4	5	6	7	8
2061	347 808,65	1 304 777,69	—	—	Метод спутниковых геодезических измерений (определений)	0,10	—
2062	347 821,40	1 304 798,71	—	—			
2063	347 839,77	1 304 844,88	—	—			
2064	347 854,23	1 304 884,75	—	—			
2065	347 842,07	1 304 889,42	—	—			
2066	347 804,63	1 304 793,58	—	—			
2067	347 794,87	1 304 797,84	—	—			
2068	347 789,97	1 304 786,16	—	—			
н2069У	—	—	347 807,99	1 304 776,15		√(0,08^2 + 0,06^2) = 0,10	
н2070У	—	—	347 821,47	1 304 798,45			
н2071У	—	—	347 840,78	1 304 845,42			
н2072У	—	—	347 856,70	1 304 886,32			

1	2	3	4	5	6	7	8
н2073У	—	—	347 853,67	1 304 887,53	Метод спутниковых геодезических измерений (определений)	√(0,08^2 + 0,06^2) = 0,10	—
н2074У	—	—	347 844,09	1 304 891,38			
н2075У	—	—	347 803,90	1 304 793,74			
н2076У	—	—	347 794,83	1 304 798,03			
н2077У	—	—	347 789,50	1 304 786,09			
2061	347 808,65	1 304 777,69	—	—		0,10	

2. Сведения о частях границ уточняемого земельного участка с кадастровым номером 68:30:0002028:9 :

Обозначение части границ		Горизонтальное проложение (S), м	Описание прохождения части границ	Сведения о согласовании местоположения границ (согласовано/спорное)
от т.	до т.			
1	2	3	4	5
н2069У	н2070У	26,06	—	согласовано
н2070У	н2071У	50,78		
н2071У	н2072У	43,89		
н2072У	н2073У	3,26		
н2073У	н2074У	10,32		
н2074У	н2075У	105,59		
н2075У	н2076У	10,03		
н2076У	н2077У	13,08		
н2077У	н2069У	20,99		

3. Сведения о характеристиках уточняемого земельного участка с кадастровым номером 68:30:0002028:9 :

№ п/п	Наименование характеристики	Значение характеристики
1	2	3
1.	Адрес земельного участка	—
1.1.	Сведения о местоположении земельного участка (при отсутствии адреса) в структурированном в соответствии с федеральной информационной адресной системой виде	—
1.2.	Дополнительные сведения о местоположении земельного участка	—

1	2	3
2.	Площадь земельного участка ± величина погрешности определения (вычисления) площади (Р ± ΔР), м²	1 799 ± 15,00
3.	Формула, примененная для вычисления предельной погрешности определения площади земельного участка, с подставленными значениями и итоговые (вычисленные) значения	3,5*0,10*√(1 799) = 15
4.	Площадь земельного участка согласно сведениям Единого государственного реестра недвижимости (Ркад), м²	1 682,00
5.	Оценка расхождения Р и Ркад (Р - Ркад), м²	117
6.	Предельный минимальный и максимальный размеры земельного участка (Рмин и Рмакс), м²	Рмин = 200 Рмакс = 5 000
7.	Кадастровый или иной государственный учетный номер (инвентарный) здания, сооружения, объекта незавершенного строительства, расположенного на земельном участке	—
8.	Вид (виды) разрешенного использования	—
8.1.	Дополнительные сведения об использовании земельного участка	—
9.	Сведения о земельных участках (землях общего пользования, территории общего пользования), посредством которых обеспечивается доступ	Земли общего пользования
10.	Иные сведения	На местности границы данного земельных участков существуют более 15 лет, его границы в ходе проведения ККР установлены по фактическому пользованию без захвата земель общего пользования, с учетом привязки к смежным земельным участкам, границы которых ранее были установлены в системе координат МСК-68
4. Пояснения к сведениям об уточняемом земельном участке с кадастровым номером		68:30:0002028:9 :
1.	—	

1. Сведения о характерных точках границ уточняемого земельного участка с кадастровым номером 68:30:0002028:10 :

Система координат МСК-68, зона 1 Зона № 1

Обозначение характерных точек границ	Координаты, м				Метод определения координат	Формулы, примененные для расчета средней квадратической погрешности определения координат характерных точек границ (Mt), с подставленными в такие формулы значениями и итоговые (вычисленные) значения Mt, м	Описание закрепления точки
	содержатся в Едином государственном реестре недвижимости		определены в результате выполнения комплексных кадастровых работ				
	X	Y	X	Y			
1	2	3	4	5	6	7	8
2068	347 789,97	1 304 786,16	—	—	Метод спутниковых геодезических измерений (определений)	0,10	—
2067	347 794,87	1 304 797,84	—	—			
2066	347 804,63	1 304 793,58	—	—			
2065	347 842,07	1 304 889,42	—	—			
13184	347 828,86	1 304 894,48	—	—			
13185	347 810,87	1 304 850,36	—	—			
13186	347 785,25	1 304 788,27	—	—			
н2077У	—	—	347 789,50	1 304 786,09		√(0,08^2 + 0,06^2) = 0,10	
н2076У	—	—	347 794,83	1 304 798,03			
н2075У	—	—	347 803,90	1 304 793,74			
н2074У	—	—	347 844,09	1 304 891,38			
н13187 У	—	—	347 830,79	1 304 897,24			

1	2	3	4	5	6	7	8
н13180 У	—	—	347 810,31	1 304 847,06	Метод спутниковых геодезических измерений (определений)	√(0,08^2 + 0,06^2) = 0,10	—
н13179 У	—	—	347 785,25	1 304 788,39			
2068	347 789,97	1 304 786,16	—	—		0,10	

2. Сведения о частях границ уточняемого земельного участка с кадастровым номером 68:30:0002028:10 :

Обозначение части границ		Горизонтальное проложение (S), м	Описание прохождения части границ	Сведения о согласовании местоположения границ (согласовано/спорное)
от т.	до т.			
1	2	3	4	5
н2077У	н2076У	13,08	—	согласовано
н2076У	н2075У	10,03		
н2075У	н2074У	105,59		
н2074У	н13187У	14,53		
н13187У	н13180У	54,20		
н13180У	н13179У	63,80		
н13179У	н2077У	4,83		

3. Сведения о характеристиках уточняемого земельного участка с кадастровым номером 68:30:0002028:10 :

№ п/п	Наименование характеристики	Значение характеристики
1	2	3
1.	Адрес земельного участка	—
1.1.	Сведения о местоположении земельного участка (при отсутствии адреса) в структурированном в соответствии с федеральной информационной адресной системой виде	—
1.2.	Дополнительные сведения о местоположении земельного участка	—
2.	Площадь земельного участка ± величина погрешности определения (вычисления) площади (Р ± ΔР), м²	1 600 ± 14,00
3.	Формула, примененная для вычисления предельной погрешности определения площади земельного участка, с подставленными значениями и итоговые (вычисленные) значения	3,5*0,10*√(1 600) = 14
4.	Площадь земельного участка согласно сведениям Единого государственного реестра недвижимости (Ркад), м²	1 600,00

1	2	3
5.	Оценка расхождения Р и Ркад (Р - Ркад), м²	0
6.	Предельный минимальный и максимальный размеры земельного участка (Рмин и Рмакс), м²	Рмин = 200 Рмакс = 5 000
7.	Кадастровый или иной государственный учетный номер (инвентарный) здания, сооружения, объекта незавершенного строительства, расположенного на земельном участке	68:30:0002028:52
8.	Вид (виды) разрешенного использования	—
8.1.	Дополнительные сведения об использовании земельного участка	—
9.	Сведения о земельных участках (землях общего пользования, территории общего пользования), посредством которых обеспечивается доступ	Земли общего пользования
10.	Иные сведения	На местности границы данного земельных участков существуют более 15 лет, его границы в ходе проведения ККР установлены по фактическому пользованию без захвата земель общего пользования, с учетом привязки к смежным земельным участкам, границы которых ранее были установлены в системе координат МСК-68

4. Пояснения к сведениям об уточняемом земельном участке с кадастровым номером 68:30:0002028:10 :

1.	—

1. Сведения о характерных точках границ уточняемого земельного участка с кадастровым номером 68:30:0002028:11 :

Система координат МСК-68, зона 1 Зона № 1

Обозначение характерных точек границ	Координаты, м				Метод определения координат	Формулы, примененные для расчета средней квадратической погрешности определения координат характерных точек границ (Mt), с подставленными в такие формулы значениями и итоговые (вычисленные) значения Mt, м	Описание закрепления точки
	содержатся в Едином государственном реестре недвижимости		определены в результате выполнения комплексных кадастровых работ				
	X	Y	X	Y			
1	2	3	4	5	6	7	8
13171	150,58	75,58	—	—	Метод спутниковых геодезических измерений (определений)	0,10	—
13172	140,73	60,36	—	—			
13173	164,53	42,94	—	—			

1	2	3	4	5	6	7	8
13174	199,75	100,14	—	—	Метод спутниковых геодезических измерений (определений)	0,10	—
13175	175,50	115,67	—	—			
н13176 У	—	—	347 783,16	1 304 856,95		√(0,08^2 + 0,06^2) = 0,10	
н13177 У	—	—	347 772,12	1 304 829,96			
н13178 У	—	—	347 759,23	1 304 802,99			
н13179 У	—	—	347 785,25	1 304 788,39			
н13180 У	—	—	347 810,31	1 304 847,06			
н13181 У	—	—	347 795,53	1 304 852,40			
н13182 У	—	—	347 799,57	1 304 863,56			
н13183 У	—	—	347 787,30	1 304 867,19			
13171	150,58	75,58	—	—		0,10	

2. Сведения о частях границ уточняемого земельного участка с кадастровым номером 68:30:0002028:11 :

Обозначение части границ		Горизонтальное проложение (S), м	Описание прохождения части границ	Сведения о согласовании местоположения границ (согласовано/спорное)
от т.	до т.			
1	2	3	4	5
н13176У	н13177У	29,16	—	согласовано
н13177У	н13178У	29,89		
н13178У	н13179У	29,84		
н13179У	н13180У	63,80		
н13180У	н13181У	15,72		
н13181У	н13182У	11,87		
н13182У	н13183У	12,80		
н13183У	н13176У	11,05		

3. Сведения о характеристиках уточняемого земельного участка с кадастровым номером		68:30:0002028:11 :
№ п/п	Наименование характеристики	Значение характеристики
1	2	3
1.	Адрес земельного участка	—
1.1.	Сведения о местоположении земельного участка (при отсутствии адреса) в структурированном в соответствии с федеральной информационной адресной системой виде	—
1.2.	Дополнительные сведения о местоположении земельного участка	—
2.	Площадь земельного участка ± величина погрешности определения (вычисления) площади (Р ± ΔР), м²	1 920 ± 15,00
3.	Формула, примененная для вычисления предельной погрешности определения площади земельного участка, с подставленными значениями и итоговые (вычисленные) значения	3,5*0,10*√(1 920) = 15
4.	Площадь земельного участка согласно сведениям Единого государственного реестра недвижимости (Ркад), м²	1 920,00
5.	Оценка расхождения Р и Ркад (Р - Ркад), м²	0
6.	Предельный минимальный и максимальный размеры земельного участка (Рмин и Рмакс), м²	Рмин = 200 Рмакс = 5 000
7.	Кадастровый или иной государственный учетный номер (инвентарный) здания, сооружения, объекта незавершенного строительства, расположенного на земельном участке	68:30:0003079:53; 68:30:0000000:550
8.	Вид (виды) разрешенного использования	—
8.1.	Дополнительные сведения об использовании земельного участка	—
9.	Сведения о земельных участках (землях общего пользования, территории общего пользования), посредством которых обеспечивается доступ	Земли общего пользования
10.	Иные сведения	На местности границы данного земельных участков существуют более 15 лет, его границы в ходе проведения ККР установлены по фактическому пользованию без захвата земель общего пользования, с учетом привязки к смежным земельным участкам, границы которых ранее были установлены в системе координат МСК-68
4. Пояснения к сведениям об уточняемом земельном участке с кадастровым номером		68:30:0002028:11 :
1.	—	

1. Сведения о характерных точках границ уточняемого земельного участка с кадастровым номером 68:30:0002028:12 :

Система координат МСК-68, зона 1 Зона № 1

Обозначение характерных точек границ	Координаты, м				Метод определения координат	Формулы, примененные для расчета средней квадратической погрешности определения координат характерных точек границ (Mt), с подставленными в такие формулы значениями и итоговые (вычисленные) значения Mt, м	Описание закрепления точки
	содержатся в Едином государственном реестре недвижимости		определены в результате выполнения комплексных кадастровых работ				
	X	Y	X	Y			
1	2	3	4	5	6	7	8
47231	347 704,96	1 304 830,22	—	—	Метод спутниковых геодезических измерений (определений)	0,10	—
47232	347 717,41	1 304 856,27	—	—			
47233	347 709,37	1 304 860,26	—	—			
47234	347 724,61	1 304 897,88	—	—			
47235	347 707,18	1 304 908,07	—	—			
47236	347 705,26	1 304 904,81	—	—			
47237	347 674,18	1 304 848,28	—	—			
н16640 У	—	—	347 725,01	1 304 900,10		√(0,08^2 + 0,06^2) = 0,10	
н47238 У	—	—	347 706,82	1 304 909,74			
н50053 У	—	—	347 705,76	1 304 907,90			
н16675 У	—	—	347 690,58	1 304 879,87			
н16674 У	—	—	347 683,46	1 304 864,82			

1	2	3	4	5	6	7	8
н16673 У	—	—	347 674,35	1 304 848,59	Метод спутниковых геодезических измерений (определений)	√(0,08^2 + 0,06^2) = 0,10	—
н16643 У	—	—	347 705,41	1 304 831,15			
н16642 У	—	—	347 717,56	1 304 855,94			
н16641 У	—	—	347 707,64	1 304 860,80			
47231	347 704,96	1 304 830,22	—	—		0,10	

2. Сведения о частях границ уточняемого земельного участка с кадастровым номером 68:30:0002028:12 :

Обозначение части границ		Горизонтальное проложение (S), м	Описание прохождения части границ	Сведения о согласовании местоположения границ (согласовано/спорное)
от т.	до т.			
1	2	3	4	5
н16640У	н47238У	20,59	—	согласовано
н47238У	н50053У	2,12		
н50053У	н16675У	31,88		
н16675У	н16674У	16,65		
н16674У	н16673У	18,61		
н16673У	н16643У	35,62		
н16643У	н16642У	27,61		
н16642У	н16641У	11,05		
н16641У	н16640У	42,97		

3. Сведения о характеристиках уточняемого земельного участка с кадастровым номером 68:30:0002028:12 :

№ п/п	Наименование характеристики	Значение характеристики
1	2	3
1.	Адрес земельного участка	—
1.1.	Сведения о местоположении земельного участка (при отсутствии адреса) в структурированном в соответствии с федеральной информационной адресной системой виде	—
1.2.	Дополнительные сведения о местоположении земельного участка	—
2.	Площадь земельного участка ± величина погрешности определения (вычисления) площади (Р ± ΔР), м²	1 895 ± 15,00

1	2	3
3.	Формула, примененная для вычисления предельной погрешности определения площади земельного участка, с подставленными значениями и итоговые (вычисленные) значения	3,5*0,10*√(1 895) = 15
4.	Площадь земельного участка согласно сведениям Единого государственного реестра недвижимости (Ркад), м²	1 895,00
5.	Оценка расхождения Р и Ркад (Р - Ркад), м²	0
6.	Предельный минимальный и максимальный размеры земельного участка (Рмин и Рмакс), м²	Рмин = 200 Рмакс = 5 000
7.	Кадастровый или иной государственный учетный номер (инвентарный) здания, сооружения, объекта незавершенного строительства, расположенного на земельном участке	68:30:0002028:53
8.	Вид (виды) разрешенного использования	—
8.1.	Дополнительные сведения об использовании земельного участка	—
9.	Сведения о земельных участках (землях общего пользования, территории общего пользования), посредством которых обеспечивается доступ	Земли общего пользования
10.	Иные сведения	На местности границы данного земельных участков существуют более 15 лет, его границы в ходе проведения ККР установлены по фактическому пользованию без захвата земель общего пользования, с учетом привязки к смежным земельным участкам, границы которых ранее были установлены в системе координат МСК-68

4. Пояснения к сведениям об уточняемом земельном участке с кадастровым номером 68:30:0002028:12 :

1.	—

1. Сведения о характерных точках границ уточняемого земельного участка с кадастровым номером 68:30:0002028:13 :

Система координат МСК-68, зона 1 Зона № 1

Обозначение характерных точек границ	Координаты, м				Метод определения координат	Формулы, примененные для расчета средней квадратической погрешности определения координат характерных точек границ (Mt), с подставленными в такие формулы значениями и итоговые (вычисленные) значения Mt, м	Описание закрепления точки
	содержатся в Едином государственном реестре недвижимости		определены в результате выполнения комплексных кадастровых работ				
	X	Y	X	Y			
1	2	3	4	5	6	7	8

1	2	3	4	5	6	7	8
2082	1 018,02	1 010,79	—	—	Метод спутниковых геодезических измерений (определений)	0,10	—
2086	1 005,03	989,55	—	—			
16670	1 027,40	970,88	—	—			
16671	1 068,73	1 020,40	—	—			
16672	1 043,57	1 040,59	—	—			
9398	1 031,92	1 025,52	—	—			
9421	1 019,32	1 009,86	—	—			
н2091У	—	—	347 649,65	1 304 863,06		√(0,08^2 + 0,06^2) = 0,10	
н16673 У	—	—	347 674,35	1 304 848,59			
н16674 У	—	—	347 683,46	1 304 864,82			
н16675 У	—	—	347 690,58	1 304 879,87			
н50053 У	—	—	347 705,76	1 304 907,90			
н50052 У	—	—	347 683,03	1 304 918,35			
н2105У	—	—	347 680,69	1 304 919,42			
н16676 У	—	—	347 680,62	1 304 919,29			
н16677 У	—	—	347 671,32	1 304 902,67			
н13395 У	—	—	347 664,75	1 304 891,72			

1	2	3	4	5	6	7	8
н2087У	—	—	347 660,40	1 304 884,47	Метод спутниковых геодезических измерений (определений)	√(0,08^2 + 0,06^2) = 0,10	—
2082	1 018,02	1 010,79	—	—		0,10	

2. Сведения о частях границ уточняемого земельного участка с кадастровым номером 68:30:0002028:13 :

Обозначение части границ		Горизонтальное проложение (S), м	Описание прохождения части границ	Сведения о согласовании местоположения границ (согласовано/спорное)
от т.	до т.			
1	2	3	4	5
н2091У	н16673У	28,63	—	согласовано
н16673У	н16674У	18,61		
н16674У	н16675У	16,65		
н16675У	н50053У	31,88		
н50053У	н50052У	25,02		
н50052У	н2105У	2,57		
н2105У	н16676У	0,15		
н16676У	н16677У	19,05		
н16677У	н13395У	12,77		
н13395У	н2087У	8,45		
н2087У	н2091У	23,96		

3. Сведения о характеристиках уточняемого земельного участка с кадастровым номером 68:30:0002028:13 :

№ п/п	Наименование характеристики	Значение характеристики
1	2	3
1.	Адрес земельного участка	—
1.1.	Сведения о местоположении земельного участка (при отсутствии адреса) в структурированном в соответствии с федеральной информационной адресной системой виде	—
1.2.	Дополнительные сведения о местоположении земельного участка	—
2.	Площадь земельного участка ± величина погрешности определения (вычисления) площади (Р ± ΔР), м²	1 869 ± 15,00
3.	Формула, примененная для вычисления предельной погрешности определения площади земельного участка, с подставленными значениями и итоговые (вычисленные) значения	3,5*0,10*√(1 869) = 15

1	2	3
4.	Площадь земельного участка согласно сведениям Единого государственного реестра недвижимости (Ркад), м²	2 014,00
5.	Оценка расхождения Р и Ркад (Р - Ркад), м²	145
6.	Предельный минимальный и максимальный размеры земельного участка (Рмин и Рмакс), м²	Рмин = 200 Рмакс = 5 000
7.	Кадастровый или иной государственный учетный номер (инвентарный) здания, сооружения, объекта незавершенного строительства, расположенного на земельном участке	68:30:0003079:55
8.	Вид (виды) разрешенного использования	—
8.1.	Дополнительные сведения об использовании земельного участка	—
9.	Сведения о земельных участках (землях общего пользования, территории общего пользования), посредством которых обеспечивается доступ	Земли общего пользования
10.	Иные сведения	На местности границы данного земельных участков существуют более 15 лет, его границы в ходе проведения ККР установлены по фактическому пользованию без захвата земель общего пользования, с учетом привязки к смежным земельным участкам, границы которых ранее были установлены в системе координат МСК-68

4. Пояснения к сведениям об уточняемом земельном участке с кадастровым номером 68:30:0002028:13 :

1.	—

1. Сведения о характерных точках границ уточняемого земельного участка с кадастровым номером 68:30:0002028:17 :

Система координат МСК-68, зона 1 Зона № 1

Обозначение характерных точек границ	Координаты, м				Метод определения координат	Формулы, примененные для расчета средней квадратической погрешности определения координат характерных точек границ (Mt), с подставленными в такие формулы значениями и итоговые (вычисленные) значения Mt, м	Описание закрепления точки
	содержатся в Едином государственном реестре недвижимости		определены в результате выполнения комплексных кадастровых работ				
	X	Y	X	Y			
1	2	3	4	5	6	7	8
47244	347 737,48	1 304 987,62	—	—	Метод спутниковых геодезических измерений (определений)	0,10	—
47245	347 711,09	1 305 002,12	—	—			

1	2	3	4	5	6	7	8
47246	347 708,28	1 305 004,35	—	—	Метод спутниковых геодезических измерений (определений)	0,10	—
47247	347 669,65	1 304 973,45	—	—			
47248	347 714,81	1 304 944,38	—	—			
н16667 У	—	—	347 734,11	1 304 980,06		√(0,08^2 + 0,06^2) = 0,10	
н16666 У	—	—	347 737,63	1 304 987,57			
н47249 У	—	—	347 719,90	1 304 995,53			
н47250 У	—	—	347 709,34	1 305 004,53			
н47241 У	—	—	347 669,74	1 304 974,45			
н47240 У	—	—	347 684,40	1 304 964,03			
н47239 У	—	—	347 703,14	1 304 951,32			
н16668 У	—	—	347 714,72	1 304 944,27			
47244	347 737,48	1 304 987,62	—	—		0,10	

2. Сведения о частях границ уточняемого земельного участка с кадастровым номером 68:30:0002028:17 :

Обозначение части границ		Горизонтальное проложение (S), м	Описание прохождения части границ	Сведения о согласовании местоположения границ (согласовано/спорное)
от т.	до т.			
1	2	3	4	5
н16667У	н16666У	8,29	—	согласовано
н16666У	н47249У	19,43		
н47249У	н47250У	13,87		
н47250У	н47241У	49,73		
н47241У	н47240У	17,99		
н47240У	н47239У	22,64		
н47239У	н16668У	13,56		

1	2	3	4	5
н16668У	н16667У	40,70	—	согласовано

3. Сведения о характеристиках уточняемого земельного участка с кадастровым номером 68:30:0002028:17 :

№ п/п	Наименование характеристики	Значение характеристики
1	2	3
1.	Адрес земельного участка	—
1.1.	Сведения о местоположении земельного участка (при отсутствии адреса) в структурированном в соответствии с федеральной информационной адресной системой виде	—
1.2.	Дополнительные сведения о местоположении земельного участка	—
2.	Площадь земельного участка ± величина погрешности определения (вычисления) площади (Р ± ΔР), м²	2 074 ± 16,00
3.	Формула, примененная для вычисления предельной погрешности определения площади земельного участка, с подставленными значениями и итоговые (вычисленные) значения	3,5*0,10*√(2 074) = 16
4.	Площадь земельного участка согласно сведениям Единого государственного реестра недвижимости (Ркад), м²	2 071,00
5.	Оценка расхождения Р и Ркад (Р - Ркад), м²	3
6.	Предельный минимальный и максимальный размеры земельного участка (Рмин и Рмакс), м²	Рмин = 200 Рмакс = 5 000
7.	Кадастровый или иной государственный учетный номер (инвентарный) здания, сооружения, объекта незавершенного строительства, расположенного на земельном участке	68:30:0002028:41
8.	Вид (виды) разрешенного использования	—
8.1.	Дополнительные сведения об использовании земельного участка	—
9.	Сведения о земельных участках (землях общего пользования, территории общего пользования), посредством которых обеспечивается доступ	Земли общего пользования
10.	Иные сведения	На местности границы данного земельных участков существуют более 15 лет, его границы в ходе проведения ККР установлены по фактическому пользованию без захвата земель общего пользования, с учетом привязки к смежным земельным участкам, границы которых ранее были установлены в системе координат МСК-68

4. Пояснения к сведениям об уточняемом земельном участке с кадастровым номером 68:30:0002028:17 :

1.	—

1. Сведения о характерных точках границ уточняемого земельного участка с кадастровым номером 68:30:0002028:18 :

Система координат МСК-68, зона 1 Зона № 1

Обозначение характерных точек границ	Координаты, м				Метод определения координат	Формулы, примененные для расчета средней квадратической погрешности определения координат характерных точек границ (Mt), с подставленными в такие формулы значениями и итоговые (вычисленные) значения Mt, м	Описание закрепления точки
	содержатся в Едином государственном реестре недвижимости		определены в результате выполнения комплексных кадастровых работ				
	X	Y	X	Y			
1	2	3	4	5	6	7	8
16627	141,46	197,33	—	—	Метод спутниковых геодезических измерений (определений)	0,10	—
16660	147,45	193,71	—	—			
16661	166,39	232,29	—	—			
16662	145,35	242,53	—	—			
16663	136,86	246,25	—	—			
16664	111,47	203,76	—	—			
16665	136,29	188,77	—	—			
н16637 У	—	—	347 740,81	1 304 933,10		√(0,08^2 + 0,06^2) = 0,10	
н16653 У	—	—	347 746,94	1 304 930,36			
н16652 У	—	—	347 752,99	1 304 943,43			
н16651 У	—	—	347 768,27	1 304 975,41			
н16666 У	—	—	347 737,63	1 304 987,57			

1	2	3	4	5	6	7	8
н16667 У	—	—	347 734,11	1 304 980,06	Метод спутниковых геодезических измерений (определений)	√(0,08^2 + 0,06^2) = 0,10	—
н16668 У	—	—	347 714,72	1 304 944,27			
н16669 У	—	—	347 717,32	1 304 942,29			
н16638 У	—	—	347 738,42	1 304 928,10			
16627	141,46	197,33	—	—		0,10	

2. Сведения о частях границ уточняемого земельного участка с кадастровым номером 68:30:0002028:18 :

Обозначение части границ		Горизонтальное проложение (S), м	Описание прохождения части границ	Сведения о согласовании местоположения границ (согласовано/спорное)
от т.	до т.			
1	2	3	4	5
н16637У	н16653У	6,71	—	согласовано
н16653У	н16652У	14,40		
н16652У	н16651У	35,44		
н16651У	н16666У	32,96		
н16666У	н16667У	8,29		
н16667У	н16668У	40,70		
н16668У	н16669У	3,27		
н16669У	н16638У	25,43		
н16638У	н16637У	5,54		

3. Сведения о характеристиках уточняемого земельного участка с кадастровым номером 68:30:0002028:18 :

№ п/п	Наименование характеристики	Значение характеристики
1	2	3
1.	Адрес земельного участка	—
1.1.	Сведения о местоположении земельного участка (при отсутствии адреса) в структурированном в соответствии с федеральной информационной адресной системой виде	—
1.2.	Дополнительные сведения о местоположении земельного участка	—
2.	Площадь земельного участка ± величина погрешности определения (вычисления) площади (Р ± ΔР), м²	1 743 ± 15,00

1	2	3
3.	Формула, примененная для вычисления предельной погрешности определения площади земельного участка, с подставленными значениями и итоговые (вычисленные) значения	3,5*0,10*√(1 743) = 15
4.	Площадь земельного участка согласно сведениям Единого государственного реестра недвижимости (Ркад), м²	1 708,00
5.	Оценка расхождения Р и Ркад (Р - Ркад), м²	35
6.	Предельный минимальный и максимальный размеры земельного участка (Рмин и Рмакс), м²	Рмин = 200 Рмакс = 5 000
7.	Кадастровый или иной государственный учетный номер (инвентарный) здания, сооружения, объекта незавершенного строительства, расположенного на земельном участке	68:30:0002028:48
8.	Вид (виды) разрешенного использования	—
8.1.	Дополнительные сведения об использовании земельного участка	—
9.	Сведения о земельных участках (землях общего пользования, территории общего пользования), посредством которых обеспечивается доступ	Земли общего пользования
10.	Иные сведения	На местности границы данного земельных участков существуют более 15 лет, его границы в ходе проведения ККР установлены по фактическому пользованию без захвата земель общего пользования, с учетом привязки к смежным земельным участкам, границы которых ранее были установлены в системе координат МСК-68

4. Пояснения к сведениям об уточняемом земельном участке с кадастровым номером 68:30:0002028:18 :

1.	—

1. Сведения о характерных точках границ уточняемого земельного участка с кадастровым номером 68:30:0002028:19 :

Система координат МСК-68, зона 1 Зона № 1

Обозначение характерных точек границ	Координаты, м				Метод определения координат	Формулы, примененные для расчета средней квадратической погрешности определения координат характерных точек границ (Mt), с подставленными в такие формулы значениями и итоговые (вычисленные) значения Mt, м	Описание закрепления точки
	содержатся в Едином государственном реестре недвижимости		определены в результате выполнения комплексных кадастровых работ				
	X	Y	X	Y			
1	2	3	4	5	6	7	8

1	2	3	4	5	6	7	8
16644	347 776,74	1 304 921,31	—	—	Метод спутниковых геодезических измерений (определений)	0,10	—
16645	347 794,88	1 304 964,67	—	—			
16646	347 794,81	1 304 965,07	—	—			
16647	347 768,32	1 304 975,26	—	—			
16648	347 750,21	1 304 936,29	—	—			
16649	347 748,52	1 304 932,66	—	—			
н13207 У	—	—	347 775,33	1 304 917,63		√(0,08^2 + 0,06^2) = 0,10	
н13206 У	—	—	347 794,82	1 304 964,80			
н16650 У	—	—	347 786,63	1 304 968,40			
н16651 У	—	—	347 768,27	1 304 975,41			
н16652 У	—	—	347 752,99	1 304 943,43			
н16653 У	—	—	347 746,94	1 304 930,36			
16644	347 776,74	1 304 921,31	—	—		0,10	

2. Сведения о частях границ уточняемого земельного участка с кадастровым номером 68:30:0002028:19 :

Обозначение части границ		Горизонтальное проложение (S), м	Описание прохождения части границ	Сведения о согласовании местоположения границ (согласовано/спорное)
от т.	до т.			
1	2	3	4	5
н13207У	н13206У	51,04	—	согласовано
н13206У	н16650У	8,95		
н16650У	н16651У	19,65		
н16651У	н16652У	35,44		
н16652У	н16653У	14,40		

1	2	3	4	5
н16653У	н13207У	31,11	—	согласовано

3. Сведения о характеристиках уточняемого земельного участка с кадастровым номером 68:30:0002028:19 :

№ п/п	Наименование характеристики	Значение характеристики
1	2	3
1.	Адрес земельного участка	—
1.1.	Сведения о местоположении земельного участка (при отсутствии адреса) в структурированном в соответствии с федеральной информационной адресной системой виде	—
1.2.	Дополнительные сведения о местоположении земельного участка	—
2.	Площадь земельного участка ± величина погрешности определения (вычисления) площади (Р ± ΔР), м²	1 512 ± 14,00
3.	Формула, примененная для вычисления предельной погрешности определения площади земельного участка, с подставленными значениями и итоговые (вычисленные) значения	3,5*0,10*√(1 512) = 14
4.	Площадь земельного участка согласно сведениям Единого государственного реестра недвижимости (Ркад), м²	1 390,00
5.	Оценка расхождения Р и Ркад (Р - Ркад), м²	122
6.	Предельный минимальный и максимальный размеры земельного участка (Рмин и Рмакс), м²	Рмин = 200 Рмакс = 5 000
7.	Кадастровый или иной государственный учетный номер (инвентарный) здания, сооружения, объекта незавершенного строительства, расположенного на земельном участке	68:30:0002028:54
8.	Вид (виды) разрешенного использования	—
8.1.	Дополнительные сведения об использовании земельного участка	—
9.	Сведения о земельных участках (землях общего пользования, территории общего пользования), посредством которых обеспечивается доступ	Земли общего пользования
10.	Иные сведения	На местности границы данного земельных участков существуют более 15 лет, его границы в ходе проведения ККР установлены по фактическому пользованию без захвата земель общего пользования, с учетом привязки к смежным земельным участкам, границы которых ранее были установлены в системе координат МСК-68

4. Пояснения к сведениям об уточняемом земельном участке с кадастровым номером 68:30:0002028:19 :

1.	—

1. Сведения о характерных точках границ уточняемого земельного участка с кадастровым номером 68:30:0002028:20 :

Система координат МСК-68, зона 1 Зона № 1

Обозначение характерных точек границ	Координаты, м				Метод определения координат	Формулы, примененные для расчета средней квадратической погрешности определения координат характерных точек границ (Mt), с подставленными в такие формулы значениями и итоговые (вычисленные) значения Mt, м	Описание закрепления точки
	содержатся в Едином государственном реестре недвижимости		определены в результате выполнения комплексных кадастровых работ				
	X	Y	X	Y			
1	2	3	4	5	6	7	8
9422	81,27	50,23	—	—	Метод спутниковых геодезических измерений (определений)	0,10	—
9423	109,23	97,01	—	—			
9424	86,73	110,46	—	—			
9425	59,38	63,31	—	—			
н9426У	—	—	347 820,57	1 304 916,95		√(0,08^2 + 0,06^2) = 0,10	
н9427У	—	—	347 826,62	1 304 932,23			
н9428У	—	—	347 830,62	1 304 942,94			
н9429У	—	—	347 833,31	1 304 950,31			
н9430У	—	—	347 814,98	1 304 957,43			
н9431У	—	—	347 809,36	1 304 959,63			
н9432У	—	—	347 807,65	1 304 955,42			
н9433У	—	—	347 792,40	1 304 913,06			

1	2	3	4	5	6	7	8
н9434У	—	—	347 798,10	1 304 910,28	Метод спутниковых геодезических измерений (определений)	√(0,08^2 + 0,06^2) = 0,10	—
н9435У	—	—	347 815,27	1 304 903,92			
9422	81,27	50,23	—	—		0,10	

2. Сведения о частях границ уточняемого земельного участка с кадастровым номером 68:30:0002028:20 :

Обозначение части границ		Горизонтальное проложение (S), м	Описание прохождения части границ	Сведения о согласовании местоположения границ (согласовано/спорное)
от т.	до т.			
1	2	3	4	5
н9426У	н9427У	16,43	—	согласовано
н9427У	н9428У	11,43		
н9428У	н9429У	7,85		
н9429У	н9430У	19,66		
н9430У	н9431У	6,04		
н9431У	н9432У	4,54		
н9432У	н9433У	45,02		
н9433У	н9434У	6,34		
н9434У	н9435У	18,31		
н9435У	н9426У	14,07		

3. Сведения о характеристиках уточняемого земельного участка с кадастровым номером 68:30:0002028:20 :

№ п/п	Наименование характеристики	Значение характеристики
1	2	3
1.	Адрес земельного участка	—
1.1.	Сведения о местоположении земельного участка (при отсутствии адреса) в структурированном в соответствии с федеральной информационной адресной системой виде	—
1.2.	Дополнительные сведения о местоположении земельного участка	—
2.	Площадь земельного участка ± величина погрешности определения (вычисления) площади (Р ± ΔР), м²	1 269 ± 12,00

1	2	3
3.	Формула, примененная для вычисления предельной погрешности определения площади земельного участка, с подставленными значениями и итоговые (вычисленные) значения	3,5*0,10*√(1 269) = 12
4.	Площадь земельного участка согласно сведениям Единого государственного реестра недвижимости (Ркад), м²	1 409,00
5.	Оценка расхождения Р и Ркад (Р - Ркад), м²	140
6.	Предельный минимальный и максимальный размеры земельного участка (Рмин и Рмакс), м²	Рмин = 200 Рмакс = 5 000
7.	Кадастровый или иной государственный учетный номер (инвентарный) здания, сооружения, объекта незавершенного строительства, расположенного на земельном участке	68:30:0002028:43
8.	Вид (виды) разрешенного использования	—
8.1.	Дополнительные сведения об использовании земельного участка	—
9.	Сведения о земельных участках (землях общего пользования, территории общего пользования), посредством которых обеспечивается доступ	Земли общего пользования
10.	Иные сведения	На местности границы данного земельных участков существуют более 15 лет, его границы в ходе проведения ККР установлены по фактическому пользованию без захвата земель общего пользования, с учетом привязки к смежным земельным участкам, границы которых ранее были установлены в системе координат МСК-68

4. Пояснения к сведениям об уточняемом земельном участке с кадастровым номером 68:30:0002028:20 :

1.	—

1. Сведения о характерных точках границ уточняемого земельного участка с кадастровым номером 68:30:0002028:23 :

Система координат МСК-68, зона 1 Зона № 1

Обозначение характерных точек границ	Координаты, м				Метод определения координат	Формулы, примененные для расчета средней квадратической погрешности определения координат характерных точек границ (Mt), с подставленными в такие формулы значениями и итоговые (вычисленные) значения Mt, м	Описание закрепления точки
	содержатся в Едином государственном реестре недвижимости		определены в результате выполнения комплексных кадастровых работ				
	X	Y	X	Y			
1	2	3	4	5	6	7	8

1	2	3	4	5	6	7	8
2082	1 018,02	1 010,79	—	—	Метод спутниковых геодезических измерений (определений)	0,10	—
9421	1 019,32	1 009,86	—	—			
9408	1 023,71	1 015,31	—	—			
9407	1 014,34	1 025,17	—	—			
9406	1 005,23	1 030,00	—	—			
9405	1 003,56	1 031,10	—	—			
9404	1 004,94	1 033,19	—	—			
9403	999,42	1 036,84	—	—			
9402	997,66	1 035,00	—	—			
9401	991,20	1 039,28	—	—			
9389	987,14	1 034,21	—	—			
9393	1 000,92	1 024,23	—	—			
9392	1 003,43	1 027,60	—	—			
9391	1 009,03	1 023,40	—	—			
9390	1 006,00	1 019,43	—	—			
н2087У	—	—	347 660,40	1 304 884,47		√(0,08^2 + 0,06^2) = 0,10	
н13395 У	—	—	347 664,75	1 304 891,72			

1	2	3	4	5	6	7	8
н13394 У	—	—	347 652,05	1 304 899,53	Метод спутниковых геодезических измерений (определений)	√(0,08^2 + 0,06^2) = 0,10	—
н13393 У	—	—	347 644,48	1 304 904,51			
н13392 У	—	—	347 642,24	1 304 905,96			
н13391 У	—	—	347 637,72	1 304 908,63			
н13390 У	—	—	347 636,30	1 304 906,03			
н13389 У	—	—	347 628,49	1 304 910,34			
н9394У	—	—	347 625,33	1 304 904,29			
н9397У	—	—	347 640,31	1 304 896,24			
н9396У	—	—	347 642,35	1 304 899,91			
н9395У	—	—	347 648,46	1 304 896,49			
н2088У	—	—	347 645,98	1 304 892,16			
2082	1 018,02	1 010,79	—	—		0,10	

2. Сведения о частях границ уточняемого земельного участка с кадастровым номером 68:30:0002028:23 :

Обозначение части границ		Горизонтальное проложение (S), м	Описание прохождения части границ	Сведения о согласовании местоположения границ (согласовано/спорное)
от т.	до т.			
1	2	3	4	5
н2087У	н13395У	8,45	—	согласовано
н13395У	н13394У	14,91		
н13394У	н13393У	9,06		
н13393У	н13392У	2,67		
н13392У	н13391У	5,25		
н13391У	н13390У	2,96		
н13390У	н13389У	8,92		

1	2	3	4	5
н13389У	н9394У	6,83	—	согласовано
н9394У	н9397У	17,01		
н9397У	н9396У	4,20		
н9396У	н9395У	7,00		
н9395У	н2088У	4,99		
н2088У	н2087У	16,34		

3. Сведения о характеристиках уточняемого земельного участка с кадастровым номером 68:30:0002028:23 :

№ п/п	Наименование характеристики	Значение характеристики
1	2	3
1.	Адрес земельного участка	—
1.1.	Сведения о местоположении земельного участка (при отсутствии адреса) в структурированном в соответствии с федеральной информационной адресной системой виде	—
1.2.	Дополнительные сведения о местоположении земельного участка	—
2.	Площадь земельного участка ± величина погрешности определения (вычисления) площади (Р ± ΔР), м²	319 ± 6,00
3.	Формула, примененная для вычисления предельной погрешности определения площади земельного участка, с подставленными значениями и итоговые (вычисленные) значения	3,5*0,10*√(319) = 6
4.	Площадь земельного участка согласно сведениям Единого государственного реестра недвижимости (Ркад), м²	297,00
5.	Оценка расхождения Р и Ркад (Р - Ркад), м²	22
6.	Предельный минимальный и максимальный размеры земельного участка (Рмин и Рмакс), м²	Рмин = 200 Рмакс = 5 000
7.	Кадастровый или иной государственный учетный номер (инвентарный) здания, сооружения, объекта незавершенного строительства, расположенного на земельном участке	68:22:1703001:34
8.	Вид (виды) разрешенного использования	—
8.1.	Дополнительные сведения об использовании земельного участка	—
9.	Сведения о земельных участках (землях общего пользования, территории общего пользования), посредством которых обеспечивается доступ	Земли общего пользования

1	2	3
10.	Иные сведения	На местности границы данного земельных участков существуют более 15 лет, его границы в ходе проведения ККР установлены по фактическому пользованию без захвата земель общего пользования, с учетом привязки к смежным земельным участкам, границы которых ранее были установлены в системе координат МСК-68

4. Пояснения к сведениям об уточняемом земельном участке с кадастровым номером 68:30:0002028:23 :

1.	—

1. Сведения о характерных точках границ уточняемого земельного участка с кадастровым номером 68:30:0002028:24 :

Система координат МСК-68, зона 1 Зона № 1

Обозначение характерных точек границ	Координаты, м				Метод определения координат	Формулы, примененные для расчета средней квадратической погрешности определения координат характерных точек границ (Mt), с подставленными в такие формулы значениями и итоговые (вычисленные) значения Mt, м	Описание закрепления точки
	содержатся в Едином государственном реестре недвижимости		определены в результате выполнения комплексных кадастровых работ				
	X	Y	X	Y			
1	2	3	4	5	6	7	8
9398	1 031,92	1 025,52	—	—	Метод спутниковых геодезических измерений (определений)	0,10	—
9399	1 006,11	1 048,28	—	—			
9400	1 001,55	1 052,20	—	—			
9401	991,20	1 039,28	—	—			
9402	997,66	1 035,00	—	—			
9403	999,42	1 036,84	—	—			
9404	1 004,94	1 033,19	—	—			
9405	1 003,56	1 031,10	—	—			

1	2	3	4	5	6	7	8
9406	1 005,23	1 030,00	—	—	Метод спутниковых геодезических измерений (определений)	0,10	—
9407	1 014,34	1 025,17	—	—			
9408	1 023,71	1 015,31	—	—			
н13384 У	—	—	347 671,32	1 304 902,67		√(0,08^2 + 0,06^2) = 0,10	
н13385 У	—	—	347 670,09	1 304 903,38			
н13386 У	—	—	347 654,37	1 304 912,46			
н13387 У	—	—	347 643,65	1 304 919,50			
н13388 У	—	—	347 635,36	1 304 924,05			
н13389 У	—	—	347 628,49	1 304 910,34			
н13390 У	—	—	347 636,30	1 304 906,03			
н13391 У	—	—	347 637,72	1 304 908,63			
н13392 У	—	—	347 642,24	1 304 905,96			
н13393 У	—	—	347 644,48	1 304 904,51			
н13394 У	—	—	347 652,05	1 304 899,53			
н13395 У	—	—	347 664,75	1 304 891,72			
9398	1 031,92	1 025,52	—	—		0,10	

2. Сведения о частях границ уточняемого земельного участка с кадастровым номером 68:30:0002028:24 :

Обозначение части границ		Горизонтальное проложение (S), м	Описание прохождения части границ	Сведения о согласовании местоположения границ (согласовано/спорное)
от т.	до т.			

1	2	3	4	5
н13384У	н13385У	1,42	—	согласовано
н13385У	н13386У	18,15		
н13386У	н13387У	12,82		
н13387У	н13388У	9,46		
н13388У	н13389У	15,33		
н13389У	н13390У	8,92		
н13390У	н13391У	2,96		
н13391У	н13392У	5,25		
н13392У	н13393У	2,67		
н13393У	н13394У	9,06		
н13394У	н13395У	14,91		
н13395У	н13384У	12,77		

3. Сведения о характеристиках уточняемого земельного участка с кадастровым номером 68:30:0002028:24 :

№ п/п	Наименование характеристики	Значение характеристики
1	2	3
1.	Адрес земельного участка	—
1.1.	Сведения о местоположении земельного участка (при отсутствии адреса) в структурированном в соответствии с федеральной информационной адресной системой виде	—
1.2.	Дополнительные сведения о местоположении земельного участка	—
2.	Площадь земельного участка ± величина погрешности определения (вычисления) площади (Р ± ΔР), м²	538 ± 8,00
3.	Формула, примененная для вычисления предельной погрешности определения площади земельного участка, с подставленными значениями и итоговые (вычисленные) значения	3,5*0,10*√(538) = 8
4.	Площадь земельного участка согласно сведениям Единого государственного реестра недвижимости (Ркад), м²	543,00
5.	Оценка расхождения Р и Ркад (Р - Ркад), м²	5
6.	Предельный минимальный и максимальный размеры земельного участка (Рмин и Рмакс), м²	Рмин = 200 Рмакс = 5 000
7.	Кадастровый или иной государственный учетный номер (инвентарный) здания, сооружения, объекта незавершенного строительства, расположенного на земельном участке	68:30:0002028:59

1	2	3
8.	Вид (виды) разрешенного использования	—
8.1.	Дополнительные сведения об использовании земельного участка	—
9.	Сведения о земельных участках (землях общего пользования, территории общего пользования), посредством которых обеспечивается доступ	Земли общего пользования
10.	Иные сведения	На местности границы данного земельных участков существуют более 15 лет, его границы в ходе проведения ККР установлены по фактическому пользованию без захвата земель общего пользования, с учетом привязки к смежным земельным участкам, границы которых ранее были установлены в системе координат МСК-68

4. Пояснения к сведениям об уточняемом земельном участке с кадастровым номером 68:30:0002028:24 :

1.	—

1. Сведения о характерных точках границ уточняемого земельного участка с кадастровым номером 68:30:0002028:25 :

Система координат МСК-68, зона 1 Зона № 1

Обозначение характерных точек границ	Координаты, м				Метод определения координат	Формулы, примененные для расчета средней квадратической погрешности определения координат характерных точек границ (Mt), с подставленными в такие формулы значениями и итоговые (вычисленные) значения Mt, м	Описание закрепления точки
	содержатся в Едином государственном реестре недвижимости		определены в результате выполнения комплексных кадастровых работ				
	X	Y	X	Y			
1	2	3	4	5	6	7	8
9389	987,14	1 034,21	—	—	Метод спутниковых геодезических измерений (определений)	0,10	—
2083	986,51	1 033,43	—	—			
9390	1 006,00	1 019,43	—	—			
9391	1 009,03	1 023,40	—	—			
9392	1 003,43	1 027,60	—	—			
9393	1 000,92	1 024,23	—	—			

1	2	3	4	5	6	7	8
н9394У	—	—	347 625,33	1 304 904,29	Метод спутниковых геодезических измерений (определений)	√(0,08^2 + 0,06^2) = 0,10	—
н2089У	—	—	347 624,80	1 304 903,44			
н2088У	—	—	347 645,98	1 304 892,16			
н9395У	—	—	347 648,46	1 304 896,49			
н9396У	—	—	347 642,35	1 304 899,91			
н9397У	—	—	347 640,31	1 304 896,24			
9389	987,14	1 034,21	—	—		0,10	

2. Сведения о частях границ уточняемого земельного участка с кадастровым номером 68:30:0002028:25 :

Обозначение части границ		Горизонтальное проложение (S), м	Описание прохождения части границ	Сведения о согласовании местоположения границ (согласовано/спорное)
от т.	до т.			
1	2	3	4	5
н9394У	н2089У	1,00	—	согласовано
н2089У	н2088У	24,00		
н2088У	н9395У	4,99		
н9395У	н9396У	7,00		
н9396У	н9397У	4,20		
н9397У	н9394У	17,01		

3. Сведения о характеристиках уточняемого земельного участка с кадастровым номером 68:30:0002028:25 :

№ п/п	Наименование характеристики	Значение характеристики
1	2	3
1.	Адрес земельного участка	—
1.1.	Сведения о местоположении земельного участка (при отсутствии адреса) в структурированном в соответствии с федеральной информационной адресной системой виде	—
1.2.	Дополнительные сведения о местоположении земельного участка	—

1	2	3
2.	Площадь земельного участка ± величина погрешности определения (вычисления) площади (Р ± ΔР), м²	52 ± 3,00
3.	Формула, примененная для вычисления предельной погрешности определения площади земельного участка, с подставленными значениями и итоговые (вычисленные) значения	3,5*0,10*√(52) = 3
4.	Площадь земельного участка согласно сведениям Единого государственного реестра недвижимости (Ркад), м²	52,00
5.	Оценка расхождения Р и Ркад (Р - Ркад), м²	0
6.	Предельный минимальный и максимальный размеры земельного участка (Рмин и Рмакс), м²	Рмин = 200 Рмакс = 5 000
7.	Кадастровый или иной государственный учетный номер (инвентарный) здания, сооружения, объекта незавершенного строительства, расположенного на земельном участке	68:30:0002028:33
8.	Вид (виды) разрешенного использования	—
8.1.	Дополнительные сведения об использовании земельного участка	—
9.	Сведения о земельных участках (землях общего пользования, территории общего пользования), посредством которых обеспечивается доступ	Земли общего пользования
10.	Иные сведения	На местности границы данного земельных участков существуют более 15 лет, его границы в ходе проведения ККР установлены по фактическому пользованию без захвата земель общего пользования, с учетом привязки к смежным земельным участкам, границы которых ранее были установлены в системе координат МСК-68
4. Пояснения к сведениям об уточняемом земельном участке с кадастровым номером		68:30:0002028:25 :
1.	—	

1. Сведения о характерных точках границ уточняемого земельного участка с кадастровым номером 68:30:0002028:28 :

Система координат МСК-68, зона 1 Зона № 1

Обозначение характерных точек границ	Координаты, м				Метод определения координат	Формулы, примененные для расчета средней квадратической погрешности определения координат характерных точек границ (Mt), с подставленными в такие формулы значениями и итоговые (вычисленные) значения Mt, м	Описание закрепления точки
	содержатся в Едином государственном реестре недвижимости		определены в результате выполнения комплексных кадастровых работ				
	X	Y	X	Y			
1	2	3	4	5	6	7	8
17479	1 011,62	937,74	—	—	Метод спутниковых геодезических измерений (определений)	0,10	—
17480	1 024,62	986,19	—	—			
17481	1 024,35	988,66	—	—			
17482	1 020,81	988,60	—	—			
17483	1 018,30	990,08	—	—			
17484	1 017,18	993,11	—	—			
17485	998,06	997,57	—	—			
17486	989,43	965,73	—	—			
17487	984,61	948,17	—	—			
н17488 У	—	—	347 886,36	1 304 930,46		√(0,08^2 + 0,06^2) = 0,10	
н17489 У	—	—	347 880,97	1 304 916,38			
н17490 У	—	—	347 867,84	1 304 882,30			

1	2	3	4	5	6	7	8
н17491 У	—	—	347 895,57	1 304 872,09	Метод спутниковых геодезических измерений (определений)	√(0,08^2 + 0,06^2) = 0,10	—
н17492 У	—	—	347 898,90	1 304 880,81			
н17493 У	—	—	347 906,31	1 304 901,18			
н17494 У	—	—	347 912,45	1 304 917,77			
17479	1 011,62	937,74	—	—		0,10	

2. Сведения о частях границ уточняемого земельного участка с кадастровым номером 68:30:0002028:28 :

Обозначение части границ		Горизонтальное проложение (S), м	Описание прохождения части границ	Сведения о согласовании местоположения границ (согласовано/спорное)
от т.	до т.			
1	2	3	4	5
н17488У	н17489У	15,08	—	согласовано
н17489У	н17490У	36,52		
н17490У	н17491У	29,55		
н17491У	н17492У	9,33		
н17492У	н17493У	21,68		
н17493У	н17494У	17,69		
н17494У	н17488У	29,01		

3. Сведения о характеристиках уточняемого земельного участка с кадастровым номером 68:30:0002028:28 :

№ п/п	Наименование характеристики	Значение характеристики
1	2	3
1.	Адрес земельного участка	—
1.1.	Сведения о местоположении земельного участка (при отсутствии адреса) в структурированном в соответствии с федеральной информационной адресной системой виде	—
1.2.	Дополнительные сведения о местоположении земельного участка	—
2.	Площадь земельного участка ± величина погрешности определения (вычисления) площади (Р ± ΔР), м²	1 466 ± 13,00

1	2	3
3.	Формула, примененная для вычисления предельной погрешности определения площади земельного участка, с подставленными значениями и итоговые (вычисленные) значения	3,5*0,10*√(1 466) = 13
4.	Площадь земельного участка согласно сведениям Единого государственного реестра недвижимости (Ркад), м²	1 500,00
5.	Оценка расхождения Р и Ркад (Р - Ркад), м²	34
6.	Предельный минимальный и максимальный размеры земельного участка (Рмин и Рмакс), м²	Рмин = 200 Рмакс = 5 000
7.	Кадастровый или иной государственный учетный номер (инвентарный) здания, сооружения, объекта незавершенного строительства, расположенного на земельном участке	68:30:0002028:45
8.	Вид (виды) разрешенного использования	—
8.1.	Дополнительные сведения об использовании земельного участка	—
9.	Сведения о земельных участках (землях общего пользования, территории общего пользования), посредством которых обеспечивается доступ	Земли общего пользования
10.	Иные сведения	На местности границы данного земельных участков существуют более 15 лет, его границы в ходе проведения ККР установлены по фактическому пользованию без захвата земель общего пользования, с учетом привязки к смежным земельным участкам, границы которых ранее были установлены в системе координат МСК-68

4. Пояснения к сведениям об уточняемом земельном участке с кадастровым номером 68:30:0002028:28 :

1.	—

1. Сведения о характерных точках границ уточняемого земельного участка с кадастровым номером 68:30:0002028:29 :

Система координат МСК-68, зона 1 Зона № 1

Обозначение характерных точек границ	Координаты, м				Метод определения координат	Формулы, примененные для расчета средней квадратической погрешности определения координат характерных точек границ (Mt), с подставленными в такие формулы значениями и итоговые (вычисленные) значения Mt, м	Описание закрепления точки
	содержатся в Едином государственном реестре недвижимости		определены в результате выполнения комплексных кадастровых работ				
	X	Y	X	Y			
1	2	3	4	5	6	7	8

1	2	3	4	5	6	7	8
47251	347 885,98	1 304 930,42	—	—	Метод спутниковых геодезических измерений (определений)	0,10	—
47252	347 871,21	1 304 936,26	—	—			
47253	347 863,18	1 304 913,93	—	—			
47254	347 857,34	1 304 896,54	—	—			
47255	347 854,54	1 304 888,17	—	—			
47256	347 854,18	1 304 887,09	—	—			
47257	347 868,16	1 304 880,93	—	—			
47258	347 868,47	1 304 881,53	—	—			
47259	347 874,64	1 304 898,67	—	—			
47260	347 885,70	1 304 929,74	—	—			
н47261 У	—	—	347 871,20	1 304 936,59		√(0,08^2 + 0,06^2) = 0,10	
н47262 У	—	—	347 860,26	1 304 905,83			
н2073У	—	—	347 853,67	1 304 887,53			
н2072У	—	—	347 856,70	1 304 886,32			
н17490 У	—	—	347 867,84	1 304 882,30			
н17489 У	—	—	347 880,97	1 304 916,38			
н17488 У	—	—	347 886,36	1 304 930,46			

1	2	3	4	5	6	7	8
47251	347 885,98	1 304 930,42	—	—	Метод спутниковых геодезических измерений (определений)	0,10	—

2. Сведения о частях границ уточняемого земельного участка с кадастровым номером 68:30:0002028:29 :

Обозначение части границ		Горизонтальное проложение (S), м	Описание прохождения части границ	Сведения о согласовании местоположения границ (согласовано/спорное)
от т.	до т.			
1	2	3	4	5
н47261У	н47262У	32,65	—	согласовано
н47262У	н2073У	19,45		
н2073У	н2072У	3,26		
н2072У	н17490У	11,84		
н17490У	н17489У	36,52		
н17489У	н17488У	15,08		
н17488У	н47261У	16,35		

3. Сведения о характеристиках уточняемого земельного участка с кадастровым номером 68:30:0002028:29 :

№ п/п	Наименование характеристики	Значение характеристики
1	2	3
1.	Адрес земельного участка	—
1.1.	Сведения о местоположении земельного участка (при отсутствии адреса) в структурированном в соответствии с федеральной информационной адресной системой виде	—
1.2.	Дополнительные сведения о местоположении земельного участка	—
2.	Площадь земельного участка ± величина погрешности определения (вычисления) площади (Р ± ΔР), м²	815 ± 10,00
3.	Формула, примененная для вычисления предельной погрешности определения площади земельного участка, с подставленными значениями и итоговые (вычисленные) значения	3,5*0,10*√(815) = 10
4.	Площадь земельного участка согласно сведениям Единого государственного реестра недвижимости (Ркад), м²	824,00
5.	Оценка расхождения Р и Ркад (Р - Ркад), м²	9
6.	Предельный минимальный и максимальный размеры земельного участка (Рмин и Рмакс), м²	Рмин = 300 Рмакс = 2 000

1	2	3
7.	Кадастровый или иной государственный учетный номер (инвентарный) здания, сооружения, объекта незавершенного строительства, расположенного на земельном участке	68:30:0002026:83
8.	Вид (виды) разрешенного использования	—
8.1.	Дополнительные сведения об использовании земельного участка	—
9.	Сведения о земельных участках (землях общего пользования, территории общего пользования), посредством которых обеспечивается доступ	Земли общего пользования
10.	Иные сведения	На местности границы данного земельных участков существуют более 15 лет, его границы в ходе проведения ККР установлены по фактическому пользованию без захвата земель общего пользования, с учетом привязки к смежным земельным участкам, границы которых ранее были установлены в системе координат МСК-68

4. Пояснения к сведениям об уточняемом земельном участке с кадастровым номером 68:30:0002028:29 :

1.	—

1. Сведения о характерных точках границ уточняемого земельного участка с кадастровым номером 68:30:0002028:30 :

Система координат МСК-68, зона 1 Зона № 1

Обозначение характерных точек границ	Координаты, м				Метод определения координат	Формулы, примененные для расчета средней квадратической погрешности определения координат характерных точек границ (Mt), с подставленными в такие формулы значениями и итоговые (вычисленные) значения Mt, м	Описание закрепления точки
	содержатся в Едином государственном реестре недвижимости		определены в результате выполнения комплексных кадастровых работ				
	X	Y	X	Y			
1	2	3	4	5	6	7	8
48121	84,67	106,17	—	—	Метод спутниковых геодезических измерений (определений)	0,10	—
48122	70,58	112,23	—	—			
48123	49,35	67,41	—	—			
48124	62,62	60,49	—	—			

1	2	3	4	5	6	7	8
48125	76,85	88,96	—	—	Метод спутниковых геодезических измерений (определений)	0,10	—
48126	83,27	103,04	—	—			
н48120 У	—	—	347 829,58	1 304 897,75		√(0,08^2 + 0,06^2) = 0,10	
н48119 У	—	—	347 833,42	1 304 907,25			
н48118 У	—	—	347 844,67	1 304 935,55			
н48117 У	—	—	347 848,36	1 304 945,43			
н9429У	—	—	347 833,31	1 304 950,31			
н9428У	—	—	347 830,62	1 304 942,94			
н9427У	—	—	347 826,62	1 304 932,23			
н9426У	—	—	347 820,57	1 304 916,95			
н9435У	—	—	347 815,27	1 304 903,92			
48121	84,67	106,17	—	—		0,10	

2. Сведения о частях границ уточняемого земельного участка с кадастровым номером 68:30:0002028:30 :

Обозначение части границ		Горизонтальное проложение (S), м	Описание прохождения части границ	Сведения о согласовании местоположения границ (согласовано/спорное)
от т.	до т.			
1	2	3	4	5
н48120У	н48119У	10,25	—	согласовано
н48119У	н48118У	30,45		
н48118У	н48117У	10,55		
н48117У	н9429У	15,82		
н9429У	н9428У	7,85		
н9428У	н9427У	11,43		
н9427У	н9426У	16,43		

1	2	3	4	5
н9426У	н9435У	14,07	—	согласовано
н9435У	н48120У	15,58		

3. Сведения о характеристиках уточняемого земельного участка с кадастровым номером 68:30:0002028:30 :

№ п/п	Наименование характеристики	Значение характеристики
1	2	3
1.	Адрес земельного участка	—
1.1.	Сведения о местоположении земельного участка (при отсутствии адреса) в структурированном в соответствии с федеральной информационной адресной системой виде	—
1.2.	Дополнительные сведения о местоположении земельного участка	—
2.	Площадь земельного участка ± величина погрешности определения (вычисления) площади (Р ± ΔР), м²	789 ± 10,00
3.	Формула, примененная для вычисления предельной погрешности определения площади земельного участка, с подставленными значениями и итоговые (вычисленные) значения	3,5*0,10*√(789) = 10
4.	Площадь земельного участка согласно сведениям Единого государственного реестра недвижимости (Ркад), м²	771,00
5.	Оценка расхождения Р и Ркад (Р - Ркад), м²	18
6.	Предельный минимальный и максимальный размеры земельного участка (Рмин и Рмакс), м²	Рмин = 200 Рмакс = 5 000
7.	Кадастровый или иной государственный учетный номер (инвентарный) здания, сооружения, объекта незавершенного строительства, расположенного на земельном участке	68:30:0002028:37
8.	Вид (виды) разрешенного использования	—
8.1.	Дополнительные сведения об использовании земельного участка	—
9.	Сведения о земельных участках (землях общего пользования, территории общего пользования), посредством которых обеспечивается доступ	Земли общего пользования
10.	Иные сведения	На местности границы данного земельных участков существуют более 15 лет, его границы в ходе проведения ККР установлены по фактическому пользованию без захвата земель общего пользования, с учетом привязки к смежным земельным участкам, границы которых ранее были установлены в системе координат МСК-68

4. Пояснения к сведениям об уточняемом земельном участке с кадастровым номером 68:30:0002028:30 :

1.	—

1. Сведения о характерных точках границ уточняемого земельного участка с кадастровым номером 68:30:0002028:31 :

Система координат МСК-68, зона 1 Зона № 1

Обозначение характерных точек границ	Координаты, м				Метод определения координат	Формулы, примененные для расчета средней квадратической погрешности определения координат характерных точек границ (Mt), с подставленными в такие формулы значениями и итоговые (вычисленные) значения Mt, м	Описание закрепления точки
	содержатся в Едином государственном реестре недвижимости		определены в результате выполнения комплексных кадастровых работ				
	X	Y	X	Y			
1	2	3	4	5	6	7	8
48113	347 846,77	1 304 942,20	—	—	Метод спутниковых геодезических измерений (определений)	0,10	—
48114	347 841,50	1 304 927,65	—	—			
48115	347 829,82	1 304 897,80	—	—			
47255	347 854,54	1 304 888,17	—	—			
47254	347 857,34	1 304 896,54	—	—			
47253	347 863,18	1 304 913,93	—	—			
47252	347 871,21	1 304 936,26	—	—			
48116	347 847,91	1 304 945,43	—	—			
н2073У	—	—	347 853,67	1 304 887,53		√(0,08^2 + 0,06^2) = 0,10	
н47262 У	—	—	347 860,26	1 304 905,83			
н47261 У	—	—	347 871,20	1 304 936,59			

1	2	3	4	5	6	7	8
н48117 У	—	—	347 848,36	1 304 945,43	Метод спутниковых геодезических измерений (определений)	√(0,08^2 + 0,06^2) = 0,10	—
н48118 У	—	—	347 844,67	1 304 935,55			
н48119 У	—	—	347 833,42	1 304 907,25			
н48120 У	—	—	347 829,58	1 304 897,75			
н13187 У	—	—	347 830,79	1 304 897,24			
н2074У	—	—	347 844,09	1 304 891,38			
48113	347 846,77	1 304 942,20	—	—		0,10	

2. Сведения о частях границ уточняемого земельного участка с кадастровым номером 68:30:0002028:31 :

Обозначение части границ		Горизонтальное проложение (S), м	Описание прохождения части границ	Сведения о согласовании местоположения границ (согласовано/спорное)
от т.	до т.			
1	2	3	4	5
н2073У	н47262У	19,45	—	согласовано
н47262У	н47261У	32,65		
н47261У	н48117У	24,49		
н48117У	н48118У	10,55		
н48118У	н48119У	30,45		
н48119У	н48120У	10,25		
н48120У	н13187У	1,31		
н13187У	н2074У	14,53		
н2074У	н2073У	10,32		

3. Сведения о характеристиках уточняемого земельного участка с кадастровым номером 68:30:0002028:31 :

№ п/п	Наименование характеристики	Значение характеристики
1	2	3

1	2	3
1.	Адрес земельного участка	—
1.1.	Сведения о местоположении земельного участка (при отсутствии адреса) в структурированном в соответствии с федеральной информационной адресной системой виде	—
1.2.	Дополнительные сведения о местоположении земельного участка	—
2.	Площадь земельного участка ± величина погрешности определения (вычисления) площади (Р ± ΔР), м²	1 306 ± 13,00
3.	Формула, примененная для вычисления предельной погрешности определения площади земельного участка, с подставленными значениями и итоговые (вычисленные) значения	3,5*0,10*√(1 306) = 13
4.	Площадь земельного участка согласно сведениям Единого государственного реестра недвижимости (Ркад), м²	1 297,00
5.	Оценка расхождения Р и Ркад (Р - Ркад), м²	9
6.	Предельный минимальный и максимальный размеры земельного участка (Рмин и Рмакс), м²	Рмин = 200 Рмакс = 5 000
7.	Кадастровый или иной государственный учетный номер (инвентарный) здания, сооружения, объекта незавершенного строительства, расположенного на земельном участке	68:30:0003013:73
8.	Вид (виды) разрешенного использования	—
8.1.	Дополнительные сведения об использовании земельного участка	—
9.	Сведения о земельных участках (землях общего пользования, территории общего пользования), посредством которых обеспечивается доступ	Земли общего пользования
10.	Иные сведения	На местности границы данного земельных участков существуют более 15 лет, его границы в ходе проведения ККР установлены по фактическому пользованию без захвата земель общего пользования, с учетом привязки к смежным земельным участкам, границы которых ранее были установлены в системе координат МСК-68
4. Пояснения к сведениям об уточняемом земельном участке с кадастровым номером		68:30:0002028:31 :
1.	—	

1. Сведения о характерных точках границ уточняемого земельного участка с кадастровым номером 68:30:0002028:40 :

Система координат МСК-68, зона 1 Зона № 1

Обозначение характерных точек границ	Координаты, м				Метод определения координат	Формулы, примененные для расчета средней квадратической погрешности определения координат характерных точек границ (Mt), с подставленными в такие формулы значениями и итоговые (вычисленные) значения Mt, м	Описание закрепления точки
	содержатся в Едином государственном реестре недвижимости		определены в результате выполнения комплексных кадастровых работ				
	X	Y	X	Y			
1	2	3	4	5	6	7	8
2102	80,53	74,61	—	—	Метод спутниковых геодезических измерений (определений)	0,10	—
50047	117,49	50,19	—	—			
50046	127,74	63,16	—	—			
2103	93,53	89,89	—	—			
н2104У	—	—	347 642,77	1 304 936,83		√(0,08^2 + 0,06^2) = 0,10	
н2105У	—	—	347 680,69	1 304 919,42			
н50052 У	—	—	347 683,03	1 304 918,35			
н50051 У	—	—	347 691,18	1 304 932,73			
н2106У	—	—	347 653,28	1 304 953,92			
2102	80,53	74,61	—	—		0,10	

2. Сведения о частях границ уточняемого земельного участка с кадастровым номером 68:30:0002028:40 :

Обозначение части границ		Горизонтальное проложение (S), м	Описание прохождения части границ	Сведения о согласовании местоположения границ (согласовано/спорное)
от т.	до т.			
1	2	3	4	5

1	2	3	4	5
н2104У	н2105У	41,73	—	согласовано
н2105У	н50052У	2,57		
н50052У	н50051У	16,53		
н50051У	н2106У	43,42		
н2106У	н2104У	20,06		

3. Сведения о характеристиках уточняемого земельного участка с кадастровым номером 68:30:0002028:40 :

№ п/п	Наименование характеристики	Значение характеристики
1	2	3
1.	Адрес земельного участка	—
1.1.	Сведения о местоположении земельного участка (при отсутствии адреса) в структурированном в соответствии с федеральной информационной адресной системой виде	—
1.2.	Дополнительные сведения о местоположении земельного участка	—
2.	Площадь земельного участка ± величина погрешности определения (вычисления) площади (Р ± ΔР), м²	800 ± 10,00
3.	Формула, примененная для вычисления предельной погрешности определения площади земельного участка, с подставленными значениями и итоговые (вычисленные) значения	3,5*0,10*√(800) = 10
4.	Площадь земельного участка согласно сведениям Единого государственного реестра недвижимости (Ркад), м²	800,00
5.	Оценка расхождения Р и Ркад (Р - Ркад), м²	0
6.	Предельный минимальный и максимальный размеры земельного участка (Рмин и Рмакс), м²	Рмин = 200 Рмакс = 5 000
7.	Кадастровый или иной государственный учетный номер (инвентарный) здания, сооружения, объекта незавершенного строительства, расположенного на земельном участке	68:30:0002028:40
8.	Вид (виды) разрешенного использования	—
8.1.	Дополнительные сведения об использовании земельного участка	—
9.	Сведения о земельных участках (землях общего пользования, территории общего пользования), посредством которых обеспечивается доступ	Земли общего пользования

1	2	3
10.	Иные сведения	На местности границы данного земельных участков существуют более 15 лет, его границы в ходе проведения ККР установлены по фактическому пользованию без захвата земель общего пользования, с учетом привязки к смежным земельным участкам, границы которых ранее были установлены в системе координат МСК-68
4. Пояснения к сведениям об уточняемом земельном участке с кадастровым номером 68:30:0002028:40 :		
1.	—	

Описание местоположения здания, сооружения, объекта незавершенного строительства на земельном участке

1. Сведения о характерных точках контура объекта недвижимости с кадастровым номером 68:22:1703001:34 :

Система координат МСК-68, зона 1 Зона № 1

Обозначение характерных точек границ	Содержатся в Едином государственном реестре недвижимости			Определены в ходе выполнения комплексных кадастровых работ			Метод определения координат	Формулы, примененные для расчета средней квадратической погрешности определения координат характерных точек (Mt), м, с подставленными в такие формулы значениями и итоговые (вычисленные) значения Mt, м
	координаты, м		Радиус, м	координаты, м		Радиус, м		
	X	Y	R	X	Y	R		
1	2	3	4	5	6	7	8	9
н20868 О	—	—	—	347 642,18	1 304 905,95	—	Метод спутниковых геодезических измерений (определений)	√(0,08^2 + 0,06^2) = 0,10
н20869 О	—	—	—	347 637,73	1 304 908,60	—		
н20870 О	—	—	—	347 634,45	1 304 902,62	—		
н20871 О	—	—	—	347 638,90	1 304 900,08	—		
н20868 О	—	—	—	347 642,18	1 304 905,95	—		

2. Сведения о характеристиках объекта недвижимости с кадастровым номером 68:22:1703001:34 :

№ п/п	Наименование характеристики	Значение характеристики
1	2	3
1.	Вид объекта недвижимости	Здание
2.	Ранее присвоенный государственный учетный номер (инвентарный) здания, сооружения, объекта незавершенного строительства	—
3.	Кадастровый номер земельного участка (земельных участков), в границах которого (которых) расположены здание, сооружение, объект незавершенного строительства	68:30:0002028:23
4.	Уникальный учетный номер кадастрового квартала, в границах которого расположены здание, сооружение, объект незавершенного строительства	68:30:0002028

1	2	3
5.	Адрес здания, сооружения, объекта незавершенного строительства	—
5.1.	Сведения о местоположении здания, сооружения, объекта незавершенного строительства (при отсутствии адреса) в структурированном в соответствии с федеральной информационной адресной системой виде	—
5.2.	Дополнительные сведения о местоположении	—
6.	Иные сведения	—

3. Пояснения к сведениям об объекте недвижимости с кадастровым номером 68:22:1703001:34 :

1.	—

1. Сведения о характерных точках контура объекта недвижимости с кадастровым номером 68:30:0002026:83 :

Система координат МСК-68, зона 1 Зона № 1

Обозначение характерных точек границ	Содержатся в Едином государственном реестре недвижимости			Определены в ходе выполнения комплексных кадастровых работ			Метод определения координат	Формулы, примененные для расчета средней квадратической погрешности определения координат характерных точек (Mt), м, с подставленными в такие формулы значениями и итоговые (вычисленные) значения Mt, м
	координаты, м		Радиус, м	координаты, м		Радиус, м		
	X	Y	R	X	Y	R		
1	2	3	4	5	6	7	8	9
н8028О	—	—	—	347 869,78	1 304 903,66	—	Метод спутниковых геодезических измерений (определений)	√(0,08^2 + 0,06^2) = 0,10
н8029О	—	—	—	347 873,20	1 304 912,70	—		
н8030О	—	—	—	347 868,35	1 304 914,53	—		
н8031О	—	—	—	347 864,93	1 304 905,50	—		
н8028О	—	—	—	347 869,78	1 304 903,66	—		

2. Сведения о характеристиках объекта недвижимости с кадастровым номером 68:30:0002026:83 :

№ п/п	Наименование характеристики	Значение характеристики
1	2	3
1.	Вид объекта недвижимости	Здание

1	2	3
2.	Ранее присвоенный государственный учетный номер (инвентарный) здания, сооружения, объекта незавершенного строительства	—
3.	Кадастровый номер земельного участка (земельных участков), в границах которого (которых) расположены здание, сооружение, объект незавершенного строительства	68:30:0002028:29
4.	Уникальный учетный номер кадастрового квартала, в границах которого расположены здание, сооружение, объект незавершенного строительства	68:30:0002028
5.	Адрес здания, сооружения, объекта незавершенного строительства	—
5.1.	Сведения о местоположении здания, сооружения, объекта незавершенного строительства (при отсутствии адреса) в структурированном в соответствии с федеральной информационной адресной системой виде	—
5.2.	Дополнительные сведения о местоположении	—
6.	Иные сведения	—

3. Пояснения к сведениям об объекте недвижимости с кадастровым номером 68:30:0002026:83 :

1.	—

1. Сведения о характерных точках контура объекта недвижимости с кадастровым номером 68:30:0002028:33 :

Система координат МСК-68, зона 1 Зона № 1

Обозначение характерных точек границ	Содержатся в Едином государственном реестре недвижимости			Определены в ходе выполнения комплексных кадастровых работ			Метод определения координат	Формулы, примененные для расчета средней квадратической погрешности определения координат характерных точек (Mt), м, с подставленными в такие формулы значениями и итоговые (вычисленные) значения Mt, м
	координаты, м		Радиус, м	координаты, м		Радиус, м		
	X	Y	R	X	Y	R		
1	2	3	4	5	6	7	8	9
н13283 О	—	—	—	347 646,65	1 304 896,70	—	Метод спутниковых геодезических измерений (определений)	√(0,08^2 + 0,06^2) = 0,10
н13284 О	—	—	—	347 642,76	1 304 898,74	—		
н13285 О	—	—	—	347 641,20	1 304 895,77	—		

1	2	3	4	5	6	7	8	9
н13286 О	—	—	—	347 645,09	1 304 893,73	—	Метод спутниковых геодезических измерений (определений)	√(0,08^2 + 0,06^2) = 0,10
н13283 О	—	—	—	347 646,65	1 304 896,70	—		

2. Сведения о характеристиках объекта недвижимости с кадастровым номером 68:30:0002028:33 :

№ п/п	Наименование характеристики	Значение характеристики
1	2	3
1.	Вид объекта недвижимости	Здание
2.	Ранее присвоенный государственный учетный номер (инвентарный) здания, сооружения, объекта незавершенного строительства	—
3.	Кадастровый номер земельного участка (земельных участков), в границах которого (которых) расположены здание, сооружение, объект незавершенного строительства	68:30:0002028:25
4.	Уникальный учетный номер кадастрового квартала, в границах которого расположены здание, сооружение, объект незавершенного строительства	68:30:0002028
5.	Адрес здания, сооружения, объекта незавершенного строительства	—
5.1.	Сведения о местоположении здания, сооружения, объекта незавершенного строительства (при отсутствии адреса) в структурированном в соответствии с федеральной информационной адресной системой виде	—
5.2.	Дополнительные сведения о местоположении	—
6.	Иные сведения	—

3. Пояснения к сведениям об объекте недвижимости с кадастровым номером 68:30:0002028:33 :

1.	—

1. Сведения о характерных точках контура объекта недвижимости с кадастровым номером 68:30:0002028:35 :

Система координат МСК-68, зона 1 Зона № 1

Обозначение характерных точек границ	Содержатся в Едином государственном реестре недвижимости			Определены в ходе выполнения комплексных кадастровых работ			Метод определения координат	Формулы, примененные для расчета средней квадратической погрешности определения координат характерных точек (Mt), м, с подставленными в такие формулы значениями и итоговые (вычисленные) значения Mt, м
	координаты, м		Радиус, м	координаты, м		Радиус, м		
	X	Y	R	X	Y	R		
1	2	3	4	5	6	7	8	9
н13287 О	—	—	—	347 745,24	1 304 832,94	—	Метод спутниковых геодезических измерений (определений)	√(0,08^2 + 0,06^2) = 0,10
н13288 О	—	—	—	347 728,17	1 304 841,07	—		
н13289 О	—	—	—	347 724,63	1 304 833,64	—		
н13290 О	—	—	—	347 741,70	1 304 825,52	—		
н13287 О	—	—	—	347 745,24	1 304 832,94	—		

2. Сведения о характеристиках объекта недвижимости с кадастровым номером 68:30:0002028:35 :

№ п/п	Наименование характеристики	Значение характеристики
1	2	3
1.	Вид объекта недвижимости	Здание
2.	Ранее присвоенный государственный учетный номер (инвентарный) здания, сооружения, объекта незавершенного строительства	—
3.	Кадастровый номер земельного участка (земельных участков), в границах которого (которых) расположены здание, сооружение, объект незавершенного строительства	68:30:0002028:2
4.	Уникальный учетный номер кадастрового квартала, в границах которого расположены здание, сооружение, объект незавершенного строительства	68:30:0002028

1	2	3
5.	Адрес здания, сооружения, объекта незавершенного строительства	—
5.1.	Сведения о местоположении здания, сооружения, объекта незавершенного строительства (при отсутствии адреса) в структурированном в соответствии с федеральной информационной адресной системой виде	—
5.2.	Дополнительные сведения о местоположении	—
6.	Иные сведения	—

3. Пояснения к сведениям об объекте недвижимости с кадастровым номером 68:30:0002028:35 :

1.	—

1. Сведения о характерных точках контура объекта недвижимости с кадастровым номером 68:30:0002028:36 :

Система координат МСК-68, зона 1 Зона № 1

Обозначение характерных точек границ	Содержатся в Едином государственном реестре недвижимости			Определены в ходе выполнения комплексных кадастровых работ			Метод определения координат	Формулы, примененные для расчета средней квадратической погрешности определения координат характерных точек (Mt), м, с подставленными в такие формулы значениями и итоговые (вычисленные) значения Mt, м
	координаты, м		Радиус, м	координаты, м		Радиус, м		
	X	Y	R	X	Y	R		
1	2	3	4	5	6	7	8	9
н13291 О	—	—	—	347 845,72	1 304 766,69	—	Метод спутниковых геодезических измерений (определений)	√(0,08^2 + 0,06^2) = 0,10
н13292 О	—	—	—	347 849,49	1 304 774,92	—		
н13293 О	—	—	—	347 852,14	1 304 773,71	—		
н13294 О	—	—	—	347 853,44	1 304 776,54	—		
н13295 О	—	—	—	347 842,82	1 304 781,41	—		
н13296 О	—	—	—	347 837,75	1 304 770,34	—		
н13291 О	—	—	—	347 845,72	1 304 766,69	—		

2. Сведения о характеристиках объекта недвижимости с кадастровым номером 68:30:0002028:36 :

№ п/п	Наименование характеристики	Значение характеристики
1	2	3
1.	Вид объекта недвижимости	Здание
2.	Ранее присвоенный государственный учетный номер (инвентарный) здания, сооружения, объекта незавершенного строительства	—
3.	Кадастровый номер земельного участка (земельных участков), в границах которого (которых) расположены здание, сооружение, объект незавершенного строительства	68:30:0002028:7
4.	Уникальный учетный номер кадастрового квартала, в границах которого расположены здание, сооружение, объект незавершенного строительства	68:30:0002028
5.	Адрес здания, сооружения, объекта незавершенного строительства	—
5.1.	Сведения о местоположении здания, сооружения, объекта незавершенного строительства (при отсутствии адреса) в структурированном в соответствии с федеральной информационной адресной системой виде	—
5.2.	Дополнительные сведения о местоположении	—
6.	Иные сведения	—

3. Пояснения к сведениям об объекте недвижимости с кадастровым номером 68:30:0002028:36 :

1.	—

1. Сведения о характерных точках контура объекта недвижимости с кадастровым номером 68:30:0002028:37 :

Система координат МСК-68, зона 1 Зона № 1

Обозначение характерных точек границ	Содержатся в Едином государственном реестре недвижимости			Определены в ходе выполнения комплексных кадастровых работ			Метод определения координат	Формулы, примененные для расчета средней квадратической погрешности определения координат характерных точек (Mt), м, с подставленными в такие формулы значениями и итоговые (вычисленные) значения Mt, м
	координаты, м		Радиус, м	координаты, м		Радиус, м		
	X	Y	R	X	Y	R		
1	2	3	4	5	6	7	8	9
н13297 О	—	—	—	347 840,59	1 304 945,82	—	Метод спутниковых геодезических измерений (определений)	√(0,08^2 + 0,06^2) = 0,10

1	2	3	4	5	6	7	8	9
н13298 О	—	—	—	347 834,30	1 304 948,16	—	Метод спутниковых геодезических измерений (определений)	√(0,08^2 + 0,06^2) = 0,10
н13299 О	—	—	—	347 832,22	1 304 942,58	—		
н13300 О	—	—	—	347 838,51	1 304 940,23	—		
н13301 О	—	—	—	347 838,69	1 304 940,71	—		
н13302 О	—	—	—	347 841,66	1 304 939,61	—		
н13303 О	—	—	—	347 843,22	1 304 943,81	—		
н13304 О	—	—	—	347 840,26	1 304 944,92	—		
н13297 О	—	—	—	347 840,59	1 304 945,82	—		

2. Сведения о характеристиках объекта недвижимости с кадастровым номером 68:30:0002028:37 :

№ п/п	Наименование характеристики	Значение характеристики
1	2	3
1.	Вид объекта недвижимости	Здание
2.	Ранее присвоенный государственный учетный номер (инвентарный) здания, сооружения, объекта незавершенного строительства	—
3.	Кадастровый номер земельного участка (земельных участков), в границах которого (которых) расположены здание, сооружение, объект незавершенного строительства	68:30:0002028:30
4.	Уникальный учетный номер кадастрового квартала, в границах которого расположены здание, сооружение, объект незавершенного строительства	68:30:0002028

1	2	3
5.	Адрес здания, сооружения, объекта незавершенного строительства	—
5.1.	Сведения о местоположении здания, сооружения, объекта незавершенного строительства (при отсутствии адреса) в структурированном в соответствии с федеральной информационной адресной системой виде	—
5.2.	Дополнительные сведения о местоположении	—
6.	Иные сведения	—

3. Пояснения к сведениям об объекте недвижимости с кадастровым номером 68:30:0002028:37 :

1.	—

1. Сведения о характерных точках контура объекта недвижимости с кадастровым номером 68:30:0002028:40 :

Система координат МСК-68, зона 1 Зона № 1

Обозначение характерных точек границ	Содержатся в Едином государственном реестре недвижимости			Определены в ходе выполнения комплексных кадастровых работ			Метод определения координат	Формулы, примененные для расчета средней квадратической погрешности определения координат характерных точек (Mt), м, с подставленными в такие формулы значениями и итоговые (вычисленные) значения Mt, м
	координаты, м		Радиус, м	координаты, м		Радиус, м		
	X	Y	R	X	Y	R		
1	2	3	4	5	6	7	8	9
н13315 О	—	—	—	347 662,31	1 304 937,25	—	Метод спутниковых геодезических измерений (определений)	√(0,08^2 + 0,06^2) = 0,10
н13316 О	—	—	—	347 666,48	1 304 945,56	—		
н13317 О	—	—	—	347 660,14	1 304 948,74	—		
н13318 О	—	—	—	347 657,30	1 304 943,09	—		
н13319 О	—	—	—	347 660,62	1 304 941,42	—		
н13320 О	—	—	—	347 659,29	1 304 938,77	—		
н13315 О	—	—	—	347 662,31	1 304 937,25	—		

2. Сведения о характеристиках объекта недвижимости с кадастровым номером 68:30:0002028:40 :

№ п/п	Наименование характеристики	Значение характеристики
1	2	3
1.	Вид объекта недвижимости	Здание
2.	Ранее присвоенный государственный учетный номер (инвентарный) здания, сооружения, объекта незавершенного строительства	—
3.	Кадастровый номер земельного участка (земельных участков), в границах которого (которых) расположены здание, сооружение, объект незавершенного строительства	68:30:0002028:4
4.	Уникальный учетный номер кадастрового квартала, в границах которого расположены здание, сооружение, объект незавершенного строительства	68:30:0002028
5.	Адрес здания, сооружения, объекта незавершенного строительства	—
5.1.	Сведения о местоположении здания, сооружения, объекта незавершенного строительства (при отсутствии адреса) в структурированном в соответствии с федеральной информационной адресной системой виде	—
5.2.	Дополнительные сведения о местоположении	—
6.	Иные сведения	—

3. Пояснения к сведениям об объекте недвижимости с кадастровым номером 68:30:0002028:40 :

1.	—

1. Сведения о характерных точках контура объекта недвижимости с кадастровым номером 68:30:0002028:43 :

Система координат МСК-68, зона 1 Зона № 1

Обозначение характерных точек границ	Содержатся в Едином государственном реестре недвижимости			Определены в ходе выполнения комплексных кадастровых работ			Метод определения координат	Формулы, примененные для расчета средней квадратической погрешности определения координат характерных точек (Mt), м, с подставленными в такие формулы значениями и итоговые (вычисленные) значения Mt, м
	координаты, м		Радиус, м	координаты, м		Радиус, м		
	X	Y	R	X	Y	R		
1	2	3	4	5	6	7	8	9
н13325 О	—	—	—	347 822,68	1 304 949,06	—	Метод спутниковых геодезических измерений (определений)	√(0,08^2 + 0,06^2) = 0,10

1	2	3	4	5	6	7	8	9
н13326 О	—	—	—	347 811,57	1 304 952,28	—	Метод спутниковых геодезических измерений (определений)	√(0,08^2 + 0,06^2) = 0,10
н13327 О	—	—	—	347 808,93	1 304 943,18	—		
н13328 О	—	—	—	347 820,04	1 304 939,96	—		
н13325 О	—	—	—	347 822,68	1 304 949,06	—		

2. Сведения о характеристиках объекта недвижимости с кадастровым номером 68:30:0002028:43 :

№ п/п	Наименование характеристики	Значение характеристики
1	2	3
1.	Вид объекта недвижимости	Здание
2.	Ранее присвоенный государственный учетный номер (инвентарный) здания, сооружения, объекта незавершенного строительства	—
3.	Кадастровый номер земельного участка (земельных участков), в границах которого (которых) расположены здание, сооружение, объект незавершенного строительства	68:30:0002028:20
4.	Уникальный учетный номер кадастрового квартала, в границах которого расположены здание, сооружение, объект незавершенного строительства	68:30:0002028
5.	Адрес здания, сооружения, объекта незавершенного строительства	—
5.1.	Сведения о местоположении здания, сооружения, объекта незавершенного строительства (при отсутствии адреса) в структурированном в соответствии с федеральной информационной адресной системой виде	—
5.2.	Дополнительные сведения о местоположении	—
6.	Иные сведения	—

3. Пояснения к сведениям об объекте недвижимости с кадастровым номером 68:30:0002028:43 :

1.	—

1. Сведения о характерных точках контура объекта недвижимости с кадастровым номером 68:30:0002028:45 :

Система координат МСК-68, зона 1 Зона № 1

Обозначение характерных точек границ	Содержатся в Едином государственном реестре недвижимости			Определены в ходе выполнения комплексных кадастровых работ			Метод определения координат	Формулы, примененные для расчета средней квадратической погрешности определения координат характерных точек (Mt), м, с подставленными в такие формулы значениями и итоговые (вычисленные) значения Mt, м
	координаты, м		Радиус, м	координаты, м		Радиус, м		
	X	Y	R	X	Y	R		
1	2	3	4	5	6	7	8	9
н13337 О	—	—	—	347 898,17	1 304 904,66	—	Метод спутниковых геодезических измерений (определений)	√(0,08^2 + 0,06^2) = 0,10
н13338 О	—	—	—	347 889,17	1 304 908,01	—		
н13339 О	—	—	—	347 885,76	1 304 898,87	—		
н13340 О	—	—	—	347 894,77	1 304 895,52	—		
н13337 О	—	—	—	347 898,17	1 304 904,66	—		

2. Сведения о характеристиках объекта недвижимости с кадастровым номером 68:30:0002028:45 :

№ п/п	Наименование характеристики	Значение характеристики
1	2	3
1.	Вид объекта недвижимости	Здание
2.	Ранее присвоенный государственный учетный номер (инвентарный) здания, сооружения, объекта незавершенного строительства	—
3.	Кадастровый номер земельного участка (земельных участков), в границах которого (которых) расположены здание, сооружение, объект незавершенного строительства	68:30:0002028:28
4.	Уникальный учетный номер кадастрового квартала, в границах которого расположены здание, сооружение, объект незавершенного строительства	68:30:0002028

1	2	3
5.	Адрес здания, сооружения, объекта незавершенного строительства	—
5.1.	Сведения о местоположении здания, сооружения, объекта незавершенного строительства (при отсутствии адреса) в структурированном в соответствии с федеральной информационной адресной системой виде	—
5.2.	Дополнительные сведения о местоположении	—
6.	Иные сведения	—

3. Пояснения к сведениям об объекте недвижимости с кадастровым номером 68:30:0002028:45 :

1.	—

1. Сведения о характерных точках контура объекта недвижимости с кадастровым номером 68:30:0002028:48 :

Система координат МСК-68, зона 1 Зона № 1

Обозначение характерных точек границ	Содержатся в Едином государственном реестре недвижимости			Определены в ходе выполнения комплексных кадастровых работ			Метод определения координат	Формулы, примененные для расчета средней квадратической погрешности определения координат характерных точек (Mt), м, с подставленными в такие формулы значениями и итоговые (вычисленные) значения Mt, м
	координаты, м		Радиус, м	координаты, м		Радиус, м		
	X	Y	R	X	Y	R		
1	2	3	4	5	6	7	8	9
н13349 О	—	—	—	347 754,57	1 304 976,01	—	Метод спутниковых геодезических измерений (определений)	√(0,08^2 + 0,06^2) = 0,10
н13350 О	—	—	—	347 746,49	1 304 979,42	—		
н13351 О	—	—	—	347 743,48	1 304 972,33	—		
н13352 О	—	—	—	347 751,57	1 304 968,91	—		
н13349 О	—	—	—	347 754,57	1 304 976,01	—		

2. Сведения о характеристиках объекта недвижимости с кадастровым номером 68:30:0002028:48 :

№ п/п	Наименование характеристики	Значение характеристики
1	2	3
1.	Вид объекта недвижимости	Здание

1	2	3
2.	Ранее присвоенный государственный учетный номер (инвентарный) здания, сооружения, объекта незавершенного строительства	—
3.	Кадастровый номер земельного участка (земельных участков), в границах которого (которых) расположены здание, сооружение, объект незавершенного строительства	68:30:0002028:18
4.	Уникальный учетный номер кадастрового квартала, в границах которого расположены здание, сооружение, объект незавершенного строительства	68:30:0002028
5.	Адрес здания, сооружения, объекта незавершенного строительства	—
5.1.	Сведения о местоположении здания, сооружения, объекта незавершенного строительства (при отсутствии адреса) в структурированном в соответствии с федеральной информационной адресной системой виде	—
5.2.	Дополнительные сведения о местоположении	—
6.	Иные сведения	—

3. Пояснения к сведениям об объекте недвижимости с кадастровым номером 68:30:0002028:48 :

1.	—

1. Сведения о характерных точках контура объекта недвижимости с кадастровым номером 68:30:0002028:50 :

Система координат МСК-68, зона 1 Зона № 1

Обозначение характерных точек границ	Содержатся в Едином государственном реестре недвижимости			Определены в ходе выполнения комплексных кадастровых работ			Метод определения координат	Формулы, примененные для расчета средней квадратической погрешности определения координат характерных точек (Mt), м, с подставленными в такие формулы значениями и итоговые (вычисленные) значения Mt, м
	координаты, м		Радиус, м	координаты, м		Радиус, м		
	X	Y	R	X	Y	R		
1	2	3	4	5	6	7	8	9
н13353 О	—	—	—	347 653,00	1 304 917,13	—	Метод спутниковых геодезических измерений (определений)	√(0,08^2 + 0,06^2) = 0,10
н13354 О	—	—	—	347 657,40	1 304 925,68	—		
н13355 О	—	—	—	347 649,24	1 304 929,89	—		

1	2	3	4	5	6	7	8	9
н13356 О	—	—	—	347 644,83	1 304 921,34	—	Метод спутниковых геодезических измерений (определений)	√(0,08^2 + 0,06^2) = 0,10
н13357 О	—	—	—	347 648,46	1 304 919,47	—		
н13358 О	—	—	—	347 648,01	1 304 918,60	—		
н13359 О	—	—	—	347 650,68	1 304 917,22	—		
н13360 О	—	—	—	347 651,13	1 304 918,09	—		
н13353 О	—	—	—	347 653,00	1 304 917,13	—		

2. Сведения о характеристиках объекта недвижимости с кадастровым номером 68:30:0002028:50 :

№ п/п	Наименование характеристики	Значение характеристики
1	2	3
1.	Вид объекта недвижимости	Здание
2.	Ранее присвоенный государственный учетный номер (инвентарный) здания, сооружения, объекта незавершенного строительства	—
3.	Кадастровый номер земельного участка (земельных участков), в границах которого (которых) расположены здание, сооружение, объект незавершенного строительства	68:30:0002028:15
4.	Уникальный учетный номер кадастрового квартала, в границах которого расположены здание, сооружение, объект незавершенного строительства	68:30:0002028
5.	Адрес здания, сооружения, объекта незавершенного строительства	—
5.1.	Сведения о местоположении здания, сооружения, объекта незавершенного строительства (при отсутствии адреса) в структурированном в соответствии с федеральной информационной адресной системой виде	—
5.2.	Дополнительные сведения о местоположении	—
6.	Иные сведения	—

3. Пояснения к сведениям об объекте недвижимости с кадастровым номером 68:30:0002028:50 :

1.	—

1. Сведения о характерных точках контура объекта недвижимости с кадастровым номером 68:30:0002028:51 :

Система координат МСК-68, зона 1 Зона № 1

Обозначение характерных точек границ	Содержатся в Едином государственном реестре недвижимости			Определены в ходе выполнения комплексных кадастровых работ			Метод определения координат	Формулы, примененные для расчета средней квадратической погрешности определения координат характерных точек (Mt), м, с подставленными в такие формулы значениями и итоговые (вычисленные) значения Mt, м
	координаты, м		Радиус, м	координаты, м		Радиус, м		
	X	Y	R	X	Y	R		
1	2	3	4	5	6	7	8	9
н13361 О	—	—	—	347 680,35	1 304 965,58	—	Метод спутниковых геодезических измерений (определений)	√(0,08^2 + 0,06^2) = 0,10
н13362 О	—	—	—	347 672,50	1 304 969,98	—		
н13363 О	—	—	—	347 667,15	1 304 960,43	—		
н13364 О	—	—	—	347 675,00	1 304 956,04	—		
н13361 О	—	—	—	347 680,35	1 304 965,58	—		

2. Сведения о характеристиках объекта недвижимости с кадастровым номером 68:30:0002028:51 :

№ п/п	Наименование характеристики	Значение характеристики
1	2	3
1.	Вид объекта недвижимости	Здание
2.	Ранее присвоенный государственный учетный номер (инвентарный) здания, сооружения, объекта незавершенного строительства	—
3.	Кадастровый номер земельного участка (земельных участков), в границах которого (которых) расположены здание, сооружение, объект незавершенного строительства	68:30:0002028:15
4.	Уникальный учетный номер кадастрового квартала, в границах которого расположены здание, сооружение, объект незавершенного строительства	68:30:0002028

1	2	3
5.	Адрес здания, сооружения, объекта незавершенного строительства	—
5.1.	Сведения о местоположении здания, сооружения, объекта незавершенного строительства (при отсутствии адреса) в структурированном в соответствии с федеральной информационной адресной системой виде	—
5.2.	Дополнительные сведения о местоположении	—
6.	Иные сведения	—

3. Пояснения к сведениям об объекте недвижимости с кадастровым номером 68:30:0002028:51 :

1.	—

1. Сведения о характерных точках контура объекта недвижимости с кадастровым номером 68:30:0002028:52 :

Система координат МСК-68, зона 1 Зона № 1

Обозначение характерных точек границ	Содержатся в Едином государственном реестре недвижимости			Определены в ходе выполнения комплексных кадастровых работ			Метод определения координат	Формулы, примененные для расчета средней квадратической погрешности определения координат характерных точек (Mt), м, с подставленными в такие формулы значениями и итоговые (вычисленные) значения Mt, м
	координаты, м		Радиус, м	координаты, м		Радиус, м		
	X	Y	R	X	Y	R		
1	2	3	4	5	6	7	8	9
н13365 О	—	—	—	347 808,02	1 304 811,86	—	Метод спутниковых геодезических измерений (определений)	√(0,08^2 + 0,06^2) = 0,10
н13366 О	—	—	—	347 809,01	1 304 814,24	—		
н13367 О	—	—	—	347 810,08	1 304 813,79	—		
н13368 О	—	—	—	347 811,55	1 304 817,33	—		
н13369 О	—	—	—	347 810,48	1 304 817,78	—		
н13370 О	—	—	—	347 812,01	1 304 821,46	—		
н13371 О	—	—	—	347 809,30	1 304 822,59	—		

1	2	3	4	5	6	7	8	9
н13372 О	—	—	—	347 803,12	1 304 825,16	—	Метод спутниковых геодезических измерений (определений)	√(0,08^2 + 0,06^2) = 0,10
н13373 О	—	—	—	347 799,73	1 304 817,01	—		
н13374 О	—	—	—	347 806,43	1 304 814,22	—		
н13375 О	—	—	—	347 805,83	1 304 812,77	—		
н13365 О	—	—	—	347 808,02	1 304 811,86	—		

2. Сведения о характеристиках объекта недвижимости с кадастровым номером 68:30:0002028:52 :

№ п/п	Наименование характеристики	Значение характеристики
1	2	3
1.	Вид объекта недвижимости	Здание
2.	Ранее присвоенный государственный учетный номер (инвентарный) здания, сооружения, объекта незавершенного строительства	—
3.	Кадастровый номер земельного участка (земельных участков), в границах которого (которых) расположены здание, сооружение, объект незавершенного строительства	68:30:0002028:10
4.	Уникальный учетный номер кадастрового квартала, в границах которого расположены здание, сооружение, объект незавершенного строительства	68:30:0002028
5.	Адрес здания, сооружения, объекта незавершенного строительства	—
5.1.	Сведения о местоположении здания, сооружения, объекта незавершенного строительства (при отсутствии адреса) в структурированном в соответствии с федеральной информационной адресной системой виде	—
5.2.	Дополнительные сведения о местоположении	—
6.	Иные сведения	—

3. Пояснения к сведениям об объекте недвижимости с кадастровым номером 68:30:0002028:52 :

1.	—

1. Сведения о характерных точках контура объекта недвижимости с кадастровым номером 68:30:0002028:53 :

Система координат МСК-68, зона 1 Зона № 1

Обозначение характерных точек границ	Содержатся в Едином государственном реестре недвижимости			Определены в ходе выполнения комплексных кадастровых работ			Метод определения координат	Формулы, примененные для расчета средней квадратической погрешности определения координат характерных точек (Mt), м, с подставленными в такие формулы значениями и итоговые (вычисленные) значения Mt, м
	координаты, м		Радиус, м	координаты, м		Радиус, м		
	X	Y	R	X	Y	R		
1	2	3	4	5	6	7	8	9
н13376 О	—	—	—	347 696,24	1 304 849,05	—	Метод спутниковых геодезических измерений (определений)	√(0,08^2 + 0,06^2) = 0,10
н13377 О	—	—	—	347 703,65	1 304 844,83	—		
н13378 О	—	—	—	347 708,17	1 304 852,77	—		
н13379 О	—	—	—	347 700,77	1 304 856,99	—		
н13376 О	—	—	—	347 696,24	1 304 849,05	—		

2. Сведения о характеристиках объекта недвижимости с кадастровым номером 68:30:0002028:53 :

№ п/п	Наименование характеристики	Значение характеристики
1	2	3
1.	Вид объекта недвижимости	Здание
2.	Ранее присвоенный государственный учетный номер (инвентарный) здания, сооружения, объекта незавершенного строительства	—
3.	Кадастровый номер земельного участка (земельных участков), в границах которого (которых) расположены здание, сооружение, объект незавершенного строительства	68:30:0002028:12
4.	Уникальный учетный номер кадастрового квартала, в границах которого расположены здание, сооружение, объект незавершенного строительства	68:30:0002028

1	2	3
5.	Адрес здания, сооружения, объекта незавершенного строительства	—
5.1.	Сведения о местоположении здания, сооружения, объекта незавершенного строительства (при отсутствии адреса) в структурированном в соответствии с федеральной информационной адресной системой виде	—
5.2.	Дополнительные сведения о местоположении	—
6.	Иные сведения	—

3. Пояснения к сведениям об объекте недвижимости с кадастровым номером 68:30:0002028:53 :

1.	—

1. Сведения о характерных точках контура объекта недвижимости с кадастровым номером 68:30:0002028:54 :

Система координат МСК-68, зона 1 Зона № 1

Обозначение характерных точек границ	Содержатся в Едином государственном реестре недвижимости			Определены в ходе выполнения комплексных кадастровых работ			Метод определения координат	Формулы, примененные для расчета средней квадратической погрешности определения координат характерных точек (Mt), м, с подставленными в такие формулы значениями и итоговые (вычисленные) значения Mt, м
	координаты, м		Радиус, м	координаты, м		Радиус, м		
	X	Y	R	X	Y	R		
1	2	3	4	5	6	7	8	9
н13380 О	—	—	—	347 770,65	1 304 956,81	—	Метод спутниковых геодезических измерений (определений)	√(0,08^2 + 0,06^2) = 0,10
н13381 О	—	—	—	347 775,76	1 304 966,90	—		
н13382 О	—	—	—	347 770,34	1 304 969,64	—		
н13383 О	—	—	—	347 765,23	1 304 959,56	—		
н13380 О	—	—	—	347 770,65	1 304 956,81	—		

2. Сведения о характеристиках объекта недвижимости с кадастровым номером 68:30:0002028:54 :

№ п/п	Наименование характеристики	Значение характеристики
1	2	3
1.	Вид объекта недвижимости	Здание

1	2	3
2.	Ранее присвоенный государственный учетный номер (инвентарный) здания, сооружения, объекта незавершенного строительства	—
3.	Кадастровый номер земельного участка (земельных участков), в границах которого (которых) расположены здание, сооружение, объект незавершенного строительства	68:30:0002028:19
4.	Уникальный учетный номер кадастрового квартала, в границах которого расположены здание, сооружение, объект незавершенного строительства	68:30:0002028
5.	Адрес здания, сооружения, объекта незавершенного строительства	—
5.1.	Сведения о местоположении здания, сооружения, объекта незавершенного строительства (при отсутствии адреса) в структурированном в соответствии с федеральной информационной адресной системой виде	—
5.2.	Дополнительные сведения о местоположении	—
6.	Иные сведения	—

3. Пояснения к сведениям об объекте недвижимости с кадастровым номером 68:30:0002028:54 :

1.	—

1. Сведения о характерных точках контура объекта недвижимости с кадастровым номером 68:30:0002028:59 :

Система координат МСК-68, зона 1 Зона № 1

Обозначение характерных точек границ	Содержатся в Едином государственном реестре недвижимости			Определены в ходе выполнения комплексных кадастровых работ			Метод определения координат	Формулы, примененные для расчета средней квадратической погрешности определения координат характерных точек (Mt), м, с подставленными в такие формулы значениями и итоговые (вычисленные) значения Mt, м
	координаты, м		Радиус, м	координаты, м		Радиус, м		
	X	Y	R	X	Y	R		
1	2	3	4	5	6	7	8	9
68:30:0002028:59(1)								
9398	—	—	—	1 031,92	1 025,52	—	Метод спутниковых геодезических измерений (определений)	—
9399	—	—	—	1 006,11	1 048,28	—		

1	2	3	4	5	6	7	8	9
9400	—	—	—	1 001,55	1 052,20	—	Метод спутниковых геодезических измерений (определений)	—
9401	—	—	—	991,20	1 039,28	—		
9402	—	—	—	997,66	1 035,00	—		
9403	—	—	—	999,42	1 036,84	—		
9404	—	—	—	1 004,94	1 033,19	—		
9405	—	—	—	1 003,56	1 031,10	—		
9406	—	—	—	1 005,23	1 030,00	—		
9407	—	—	—	1 014,34	1 025,17	—		
9408	—	—	—	1 023,71	1 015,31	—		
н13384 О	—	—	—	347 671,32	1 304 902,67	—		√(0,08^2 + 0,06^2) = 0,10
н13385 О	—	—	—	347 670,09	1 304 903,38	—		
н13386 О	—	—	—	347 654,37	1 304 912,46	—		
н13387 О	—	—	—	347 643,65	1 304 919,50	—		
н13388 О	—	—	—	347 635,36	1 304 924,05	—		
н13389 О	—	—	—	347 628,49	1 304 910,34	—		
н13390 О	—	—	—	347 636,30	1 304 906,03	—		
н13391 О	—	—	—	347 637,72	1 304 908,63	—		

1	2	3	4	5	6	7	8	9
н13392 О	—	—	—	347 642,24	1 304 905,96	—	Метод спутниковых геодезических измерений (определений)	√(0,08^2 + 0,06^2) = 0,10
н13393 О	—	—	—	347 644,48	1 304 904,51	—		
н13394 О	—	—	—	347 652,05	1 304 899,53	—		
н13395 О	—	—	—	347 664,75	1 304 891,72	—		
9398	—	—	—	1 031,92	1 025,52	—		—
68:30:0002028:59(2)								
н13396 О	—	—	—	347 637,73	1 304 908,66	—	Метод спутниковых геодезических измерений (определений)	√(0,08^2 + 0,06^2) = 0,10
н13397 О	—	—	—	347 642,25	1 304 905,97	—		
н13398 О	—	—	—	347 644,49	1 304 904,53	—		
н13399 О	—	—	—	347 647,32	1 304 909,86	—		
н13400 О	—	—	—	347 640,75	1 304 913,74	—		
н13396 О	—	—	—	347 637,73	1 304 908,66	—		

2. Сведения о характеристиках объекта недвижимости с кадастровым номером 68:30:0002028:59 :

№ п/п	Наименование характеристики	Значение характеристики
1	2	3
1.	Вид объекта недвижимости	Здание
2.	Ранее присвоенный государственный учетный номер (инвентарный) здания, сооружения, объекта незавершенного строительства	—
3.	Кадастровый номер земельного участка (земельных участков), в границах которого (которых) расположены здание, сооружение, объект незавершенного строительства	68:30:0002028:59

1	2	3
4.	Уникальный учетный номер кадастрового квартала, в границах которого расположены здание, сооружение, объект незавершенного строительства	68:30:0002028
5.	Адрес здания, сооружения, объекта незавершенного строительства	—
5.1.	Сведения о местоположении здания, сооружения, объекта незавершенного строительства (при отсутствии адреса) в структурированном в соответствии с федеральной информационной адресной системой виде	—
5.2.	Дополнительные сведения о местоположении	—
6.	Иные сведения	—

3. Пояснения к сведениям об объекте недвижимости с кадастровым номером 68:30:0002028:59 :

1.	—

1. Сведения о характерных точках контура объекта недвижимости с кадастровым номером 68:30:0003013:73 :

Система координат МСК-68, зона 1 Зона № 1

Обозначение характерных точек границ	Содержатся в Едином государственном реестре недвижимости			Определены в ходе выполнения комплексных кадастровых работ			Метод определения координат	Формулы, примененные для расчета средней квадратической погрешности определения координат характерных точек (Mt), м, с подставленными в такие формулы значениями и итоговые (вычисленные) значения Mt, м
	координаты, м		Радиус, м	координаты, м		Радиус, м		
	X	Y	R	X	Y	R		
1	2	3	4	5	6	7	8	9
н18549 О	—	—	—	347 849,91	1 304 908,90	—	Метод спутниковых геодезических измерений (определений)	√(0,08^2 + 0,06^2) = 0,10
н18550 О	—	—	—	347 853,77	1 304 917,96	—		
н18551 О	—	—	—	347 850,33	1 304 919,43	—		
н18552 О	—	—	—	347 851,34	1 304 921,80	—		
н18553 О	—	—	—	347 845,53	1 304 924,27	—		
н18554 О	—	—	—	347 840,67	1 304 912,84	—		

1	2	3	4	5	6	7	8	9
н18549 О	—	—	—	347 849,91	1 304 908,90	—	Метод спутниковых геодезических измерений (определений)	√(0,08^2 + 0,06^2) = 0,10

2. Сведения о характеристиках объекта недвижимости с кадастровым номером 68:30:0003013:73 :

№ п/п	Наименование характеристики	Значение характеристики
1	2	3
1.	Вид объекта недвижимости	Здание
2.	Ранее присвоенный государственный учетный номер (инвентарный) здания, сооружения, объекта незавершенного строительства	—
3.	Кадастровый номер земельного участка (земельных участков), в границах которого (которых) расположены здание, сооружение, объект незавершенного строительства	68:30:0002028:31
4.	Уникальный учетный номер кадастрового квартала, в границах которого расположены здание, сооружение, объект незавершенного строительства	68:30:0002028
5.	Адрес здания, сооружения, объекта незавершенного строительства	—
5.1.	Сведения о местоположении здания, сооружения, объекта незавершенного строительства (при отсутствии адреса) в структурированном в соответствии с федеральной информационной адресной системой виде	—
5.2.	Дополнительные сведения о местоположении	—
6.	Иные сведения	—

3. Пояснения к сведениям об объекте недвижимости с кадастровым номером 68:30:0003013:73 :

1.	—

1. Сведения о характерных точках контура объекта недвижимости с кадастровым номером 68:30:0003079:53 :

Система координат МСК-68, зона 1 Зона № 1

Обозначение характерных точек границ	Содержатся в Едином государственном реестре недвижимости			Определены в ходе выполнения комплексных кадастровых работ			Метод определения координат	Формулы, примененные для расчета средней квадратической погрешности определения координат характерных точек (Mt), м, с подставленными в такие формулы значениями и итоговые (вычисленные) значения Mt, м
	координаты, м		Радиус, м	координаты, м		Радиус, м		
	X	Y	R	X	Y	R		

1	2	3	4	5	6	7	8	9
н19562 О	—	—	—	347 789,59	1 304 802,21	—	Метод спутниковых геодезических измерений (определений)	√(0,08^2 + 0,06^2) = 0,10
н19563 О	—	—	—	347 780,37	1 304 806,95	—		
н19564 О	—	—	—	347 776,91	1 304 800,23	—		
н19565 О	—	—	—	347 786,14	1 304 795,49	—		
н19562 О	—	—	—	347 789,59	1 304 802,21	—		

2. Сведения о характеристиках объекта недвижимости с кадастровым номером 68:30:0003079:53 :

№ п/п	Наименование характеристики	Значение характеристики
1	2	3
1.	Вид объекта недвижимости	Здание
2.	Ранее присвоенный государственный учетный номер (инвентарный) здания, сооружения, объекта незавершенного строительства	—
3.	Кадастровый номер земельного участка (земельных участков), в границах которого (которых) расположены здание, сооружение, объект незавершенного строительства	68:30:0002028:11
4.	Уникальный учетный номер кадастрового квартала, в границах которого расположены здание, сооружение, объект незавершенного строительства	68:30:0002028
5.	Адрес здания, сооружения, объекта незавершенного строительства	—
5.1.	Сведения о местоположении здания, сооружения, объекта незавершенного строительства (при отсутствии адреса) в структурированном в соответствии с федеральной информационной адресной системой виде	—
5.2.	Дополнительные сведения о местоположении	—
6.	Иные сведения	—

3. Пояснения к сведениям об объекте недвижимости с кадастровым номером 68:30:0003079:53 :

1.	—

1. Сведения о характерных точках контура объекта недвижимости с кадастровым номером 68:30:0003079:54 :

Система координат МСК-68, зона 1 Зона № 1

Обозначение характерных точек границ	Содержатся в Едином государственном реестре недвижимости			Определены в ходе выполнения комплексных кадастровых работ			Метод определения координат	Формулы, примененные для расчета средней квадратической погрешности определения координат характерных точек (Mt), м, с подставленными в такие формулы значениями и итоговые (вычисленные) значения Mt, м
	координаты, м		Радиус, м	координаты, м		Радиус, м		
	X	Y	R	X	Y	R		
1	2	3	4	5	6	7	8	9
н19566 О	—	—	—	347 758,31	1 304 813,01	—	Метод спутниковых геодезических измерений (определений)	√(0,08^2 + 0,06^2) = 0,10
н19567 О	—	—	—	347 761,78	1 304 820,02	—		
н19568 О	—	—	—	347 757,80	1 304 821,99	—		
н19569 О	—	—	—	347 754,33	1 304 814,98	—		
н19566 О	—	—	—	347 758,31	1 304 813,01	—		

2. Сведения о характеристиках объекта недвижимости с кадастровым номером 68:30:0003079:54 :

№ п/п	Наименование характеристики	Значение характеристики
1	2	3
1.	Вид объекта недвижимости	Здание
2.	Ранее присвоенный государственный учетный номер (инвентарный) здания, сооружения, объекта незавершенного строительства	—
3.	Кадастровый номер земельного участка (земельных участков), в границах которого (которых) расположены здание, сооружение, объект незавершенного строительства	68:30:0002028:3
4.	Уникальный учетный номер кадастрового квартала, в границах которого расположены здание, сооружение, объект незавершенного строительства	68:30:0002028

1	2	3
5.	Адрес здания, сооружения, объекта незавершенного строительства	—
5.1.	Сведения о местоположении здания, сооружения, объекта незавершенного строительства (при отсутствии адреса) в структурированном в соответствии с федеральной информационной адресной системой виде	—
5.2.	Дополнительные сведения о местоположении	—
6.	Иные сведения	—

3. Пояснения к сведениям об объекте недвижимости с кадастровым номером 68:30:0003079:54 :

1.	—

1. Сведения о характерных точках контура объекта недвижимости с кадастровым номером 68:30:0003079:55 :

Система координат МСК-68, зона 1 Зона № 1

Обозначение характерных точек границ	Содержатся в Едином государственном реестре недвижимости			Определены в ходе выполнения комплексных кадастровых работ			Метод определения координат	Формулы, примененные для расчета средней квадратической погрешности определения координат характерных точек (Mt), м, с подставленными в такие формулы значениями и итоговые (вычисленные) значения Mt, м
	координаты, м		Радиус, м	координаты, м		Радиус, м		
	X	Y	R	X	Y	R		
1	2	3	4	5	6	7	8	9
н19570 О	—	—	—	347 680,79	1 304 862,46	—	Метод спутниковых геодезических измерений (определений)	√(0,08^2 + 0,06^2) = 0,10
н19571 О	—	—	—	347 682,59	1 304 866,83	—		
н19572 О	—	—	—	347 682,01	1 304 867,07	—		
н19573 О	—	—	—	347 684,05	1 304 872,05	—		
н19574 О	—	—	—	347 677,04	1 304 874,93	—		
н19575 О	—	—	—	347 673,52	1 304 866,35	—		
н19576 О	—	—	—	347 678,47	1 304 864,31	—		

1	2	3	4	5	6	7	8	9
н19577 О	—	—	—	347 678,15	1 304 863,54	—	Метод спутниковых геодезических измерений (определений)	√(0,08^2 + 0,06^2) = 0,10
н19570 О	—	—	—	347 680,79	1 304 862,46	—		

2. Сведения о характеристиках объекта недвижимости с кадастровым номером 68:30:0003079:55 :

№ п/п	Наименование характеристики	Значение характеристики
1	2	3
1.	Вид объекта недвижимости	Здание
2.	Ранее присвоенный государственный учетный номер (инвентарный) здания, сооружения, объекта незавершенного строительства	—
3.	Кадастровый номер земельного участка (земельных участков), в границах которого (которых) расположены здание, сооружение, объект незавершенного строительства	68:30:0002028:13
4.	Уникальный учетный номер кадастрового квартала, в границах которого расположены здание, сооружение, объект незавершенного строительства	68:30:0002028
5.	Адрес здания, сооружения, объекта незавершенного строительства	—
5.1.	Сведения о местоположении здания, сооружения, объекта незавершенного строительства (при отсутствии адреса) в структурированном в соответствии с федеральной информационной адресной системой виде	—
5.2.	Дополнительные сведения о местоположении	—
6.	Иные сведения	—

3. Пояснения к сведениям об объекте недвижимости с кадастровым номером 68:30:0003079:55 :

1.	—

1. Сведения о характерных точках контура объекта недвижимости с кадастровым номером 68:30:0003079:56 :

Система координат МСК-68, зона 1 Зона № 1

Обозначение характерных точек границ	Содержатся в Едином государственном реестре недвижимости			Определены в ходе выполнения комплексных кадастровых работ			Метод определения координат	Формулы, примененные для расчета средней квадратической погрешности определения координат характерных точек (Mt), м, с подставленными в такие формулы значениями и итоговые (вычисленные) значения Mt, м
	координаты, м		Радиус, м	координаты, м		Радиус, м		
	X	Y	R	X	Y	R		
1	2	3	4	5	6	7	8	9
н19578 О	—	—	—	347 634,39	1 304 879,84	—	Метод спутниковых геодезических измерений (определений)	√(0,08^2 + 0,06^2) = 0,10
н19579 О	—	—	—	347 624,68	1 304 885,81	—		
н19580 О	—	—	—	347 622,08	1 304 881,60	—		
н19581 О	—	—	—	347 631,79	1 304 875,62	—		
н19578 О	—	—	—	347 634,39	1 304 879,84	—		

2. Сведения о характеристиках объекта недвижимости с кадастровым номером 68:30:0003079:56 :

№ п/п	Наименование характеристики	Значение характеристики
1	2	3
1.	Вид объекта недвижимости	Здание
2.	Ранее присвоенный государственный учетный номер (инвентарный) здания, сооружения, объекта незавершенного строительства	—
3.	Кадастровый номер земельного участка (земельных участков), в границах которого (которых) расположены здание, сооружение, объект незавершенного строительства	68:30:0002028:6
4.	Уникальный учетный номер кадастрового квартала, в границах которого расположены здание, сооружение, объект незавершенного строительства	68:30:0002028

1	2	3
5.	Адрес здания, сооружения, объекта незавершенного строительства	—
5.1.	Сведения о местоположении здания, сооружения, объекта незавершенного строительства (при отсутствии адреса) в структурированном в соответствии с федеральной информационной адресной системой виде	—
5.2.	Дополнительные сведения о местоположении	—
6.	Иные сведения	—
3. Пояснения к сведениям об объекте недвижимости с кадастровым номером	68:30:0003079:56 :	
1.	—	

Сведения о зданиях, сооружениях, объектах незавершенного строительства, необходимые для исправления реестровых ошибок в сведениях об описании их местоположения

1. Сведения о характерных точках контура здания

вид объекта недвижимости (здание, сооружение, объект незавершенного строительства)

с кадастровым номером 68:30:0002028:42 :

Система координат МСК-68, зона 1 Зона № 1

Обозначение характерных точек границ	Содержатся в Едином государственном реестре недвижимости			Определены в ходе выполнения комплексных кадастровых работ			Метод определения координат	Формулы, примененные для расчета средней квадратической погрешности определения координат характерных точек (Mt), м, с подставленными в такие формулы значениями и итоговые (вычисленные) значения Mt, м
	координаты, м		Радиус, м	координаты, м		Радиус, м		
	X	Y	R	X	Y	R		
1	2	3	4	5	6	7	8	9
48485	347 798,62	1 304 943,15	—	—	—	—	—	—
48486	347 803,00	1 304 954,65	—	—	—	—		
48487	347 794,38	1 304 957,93	—	—	—	—		
48488	347 790,00	1 304 946,44	—	—	—	—		
н13321 О	—	—	—	347 797,94	1 304 943,93	—	Метод спутниковых геодезических измерений (определений)	√(0,08^2 + 0,06^2) = 0,10
н13322 О	—	—	—	347 802,32	1 304 955,43	—		
н13323 О	—	—	—	347 793,70	1 304 958,71	—		
н13324 О	—	—	—	347 789,32	1 304 947,22	—		
н13321 О	—	—	—	347 797,94	1 304 943,93	—		

2. Иные сведения об объекте недвижимости с кадастровым номером 68:30:0002028:42 :

1.	—

3. Пояснения к сведениям об объекте недвижимости с кадастровым номером 68:30:0002028:42 :

1.	—

Схема границ земельных участков



Масштаб 1:2 000

ПРИЛОЖЕНИЕ № 29
УТВЕРЖДЕНА
приказом министерства
имущественных отношений и
государственного заказа
Тамбовской области
от 18.09.2025 № 709

Карта-план территории
кадастрового квартала 68:30:0003002

КАРТА-ПЛАН ТЕРРИТОРИИ

Пояснительная записка

1. Сведения о территории выполнения комплексных кадастровых работ:

68:30:0003002

(наименование субъекта Российской Федерации, муниципального образования, населенного пункта, уникальные учетные номера кадастровых кварталов, иные сведения, позволяющие определить местоположение территории, на которой выполняются комплексные кадастровые работы, например, наименование садоводческого или огороднического некоммерческого товарищества, гаражного кооператива, элемента планировочной структуры)

2. Основания выполнения комплексных кадастровых работ:

Наименование, дата и номер документа, на основании которого выполняются комплексные кадастровые работы:

Государственный контракт № 0164200001925000183-725790-157788 от 17 марта 2025 г., выдан Министерство имущественных отношений и государственного заказа Тамбовской области

3. Дата подготовки карты-плана территории: *16 сентября 2025 г.*

4. Сведения о заказчике(ах) комплексных кадастровых работ:

В отношении юридического лица, органа местного самоуправления муниципального района, муниципального округа или городского округа либо уполномоченного исполнительного органа государственной власти субъекта Российской Федерации:

полное или сокращенное (в случае, если имеется) наименование: *Министерство имущественных отношений и государственного заказа Тамбовской области*

основной государственный регистрационный номер: *1066829046844*

идентификационный номер налогоплательщика: *6831000240*

В отношении физического лица или представителя физических или юридических лиц:

фамилия, имя. отчество (последнее - при наличии): –

страховой номер индивидуального лицевого счета в системе обязательного пенсионного страхования Российской Федерации (СНИЛС): –

Наименование и реквизиты документа, подтверждающие полномочия представителя заказчика(ов) комплексных кадастровых работ:

–

Адрес электронной почты (для направления уведомления о результатах внесения сведений в Единый государственный реестр недвижимости):

–

5. Сведения об исполнителе комплексных кадастровых работ:

Полное или сокращенное (в случае, если имеется) наименование и адрес юридического лица, с которым заключен государственный или муниципальный контракт либо договор подряда на выполнение комплексных кадастровых работ:

–

Фамилия, имя. отчество кадастрового инженера (последнее - при наличии): *Чиркин Евгений Александрович*

и основной государственный регистрационный номер кадастрового инженера индивидуального предпринимателя (ОГРНИП): *318344300021161*

Страховой номер индивидуального лицевого счета в системе обязательного пенсионного страхования Российской Федерации (СНИЛС) кадастрового инженера: *152-892-276-89*

Уникальный реестровый номер кадастрового инженера в реестре саморегулируемой организации кадастровых инженеров и дата внесения сведений о физическом лице в такой реестр: *НП001325, 30 мая 2016 г.*

Полное или (в случае, если имеется) сокращенное наименование саморегулируемой организации кадастровых инженеров, членом которой является кадастровый инженер:

Кадастровые инженеры юга

Контактный телефон: *+79275392962*

Почтовый адрес и адрес электронной почты, по которым осуществляется связь с кадастровым инженером:

гор. Волгоград, ул. им. Маршала Василевского, д. 4, кв. 18, ewgeniychirkin@mail.ru

6. Перечень документов, использованных при подготовке карты-плана территории:

№ п/п	Реквизиты документа				
	Вид	Дата	Номер	Наименование	Иные сведения
1	2	3	4	5	6
1	Кадастровый план территории, выдан: Филиал публично-правовой компании "Роскадастр" по Тамбовской области	18 марта 2025 г.	КУВИ-001/2025-70647185	Кадастровый план территории	—
2	Материалы картографо-геодезического фонда, выдан: ППК Роскадастр	7 апреля 2025 г.	170-8700/2025-В	Выписка о пунктах государственной геодезической сети, государственной нивелирной сети и государственной гравиметрической сети	—
3	Материалы картографо-геодезического фонда, выдан: ППК "Роскадастр	21 марта 2025 г.	171-7472/2025-В	Сведения ЕЭКО	Масштаб: 1:2000 Дата создания: 31 июля 2022 г.
4	Иной документ, содержащий описание объекта, выдан: ППК "Роскадастр"	6 апреля 2023 г.	50-0074/23	Письмо о рассмотрении обращений (о включении в ФФПД технического отчета "Создание сети дифференциальных станций"	—

7. Пояснения к карте-плану территории:

Пояснительная записка
Настоящая карта-план территории разработана в результате проведения комплексных кадастровых работ на территории кадастрового кварталаn 68:30:0003002 (территория г. Уварово Тамбовской области) Карта-план территории кадастрового квартала 68:30:0003002 утверждена Постановлением об утверждении карта-планов территорий, подготовленных в результате выполнения комплексных кадастровых работ в границах кадастрового квартала. Неотъемлемой частью КПТР является: - акт согласования границ земельных участков, который включен в состав Приложения. Согласно данного акта, границы всех земельных участков являются согласованными; - заключение согласительной комиссии; - протокол заседания согласительной комиссии по вопросу согласования местоположения границ земельных участков В результате выполнения комплексных кадастровых работ: 1) обеспечивается уточнение границ 3 земельных участков; 2) исправляются границы 18 земельных участков; 3) осуществляется уточнение местоположения на земельных участках границ 29 объектов капитального строительства; 4) исправляются границы 1 ОКС. В ходе выполнения кадастровых работ проведен анализ материалов, согласно сведений ЕГРН, представленных в виде кадастровых планов территорий и выписок из ЕГРН в отношении земельных участков и объектов капитального строительства, картографические материалы и материалы из фонда данных, полученных в результате проведения землеустройства, действующие правила землепользования и застройки. утвержденные применительно к данной территории работ. Земельные участки, в отношении которых проводятся комплексные кадастровые работы, расположены в границах г. Уварово , в градостроительной зоне "Зона малоэтажной жилой застройки" (Ж1), для которой для участков с ВРИ - для ведения личного подсобного хозяйства и ведение огородничества установлены предельные минимальные (200 кв.м.) и максимальные (5000 кв.м.) размеры земельных участков, для участков с ВРИ - садоводство установлены предельные минимальные (200 кв.м.) и максимальные (1500 кв.м.) размеры земельных участков. Правила землепользования и застройки утверждены Решением "О внесении изменений в ПЗиЗ муниципального образованияг.о. - город Уварово Тамбовской области. Ссылка на официальный источник: https://fgistp.economy.gov.ru/lk/#/document-show/345723. Координаты характерных точек границ земельных участков и объектов капитального строительства получены методом спутниковых геодезических определений. Границы земельных участков определены по ограждениям на местности, существующим на местности 15 и более лет. В целях выполнения кадастровых работ, кадастровым инженером были получены материалы дистанционного зондирования земли, изготовленный АО "Роскартография", и переданный в пользование ФФПД. Масштаб картографического произведения 1:2000. Реквизиты картографического материала приведены в разделе "Исходные данные"
Сведения о заказчике
Комплексные кадастровые работы выполнены в рамках исполнения государственного контракта № 0164200001925000183-725790-157788 от 17.03.2025 г. Заказчиком комплексных кадастровых работ является Министерство имущественных отношений и государственного заказа Тамбовской области, ИНН 6831000240, ОГРН 1066829046844
Сведения о кадастровом инженере
Карта-план территории подготовлен кадастровым инженером Чиркиным Евгением Александровичем (квалификационный аттестат № 34-14-538 от 22.08.2014), включенным в реестр членов Ассоциации СРО "Кадастровые инженеры юга" 30.052016 г. № НП001325. Номер регистрации в государственном реестре лиц, осуществляющих кадастровую деятельность – 31758. Страховой номер индивидуального лицевого счета в системе обязательного пенсионного страхования Российской Федерации (СНИЛС) 152-892-276 89.

Сведения о геодезической основе, использованной при подготовке карты-плана территории

Определение координат поворотных точек границ земельных участков выполнено методом спутниковых геодезических измерений. В качестве базовой станции для определения координат точек границ использовалась базовая станция Уварово (UVAR), держателем которой является группа EFT-CORS. В разделе исходные данные приведено письмо ПКК "Роскадастр", подтверждающее передачу данных EFT-CORS в фонды данных субъектов Российской Федерации или федеральный фонд пространственных данных.
Вторым приемником, реквизиты которого указаны в разделе "Инструменты", было проведено полевое обследование пунктов ГГС (Ржакса, Березовка, Уварово, Подгорное), а также объекты недвижимости в границах проведения кадастровых работ.

Сведения об уточняемых земельных участках

В ходе проведения комплексных кадастровых работ были уточнены местоположение и площадь земельных участков, а также исправлены сведения о местоположении и (или) площади земельных участков, при этом при таком исправлении площадь изменяется не более, чем на 10 процентов от площади, содержащейся в ЕГРН.

Описание местоположения здания, сооружения, объекта незавершенного строительства на земельном участке

В ходе проведения комплексных кадастровых работ было уточнено местоположение границ объектов капитального строительства на земельных участках.
Также исправлены границы ОКС 68:30:0001023:67. Такое исправление вызвано неверным определением координат характерных точек границ ОКС до проведения ККР, и не связано с проведенной реконструкцией здания.

Сведения о пунктах геодезической сети и средствах измерений

1. Сведения о пунктах геодезической сети:

№ п/п	Вид геодезической сети	Название пункта геодезической сети и тип знака	Система координат пункта геодезической сети	Координаты пункта, м		Дата обследования 14 апреля 2025 г. Сведения о состоянии		
				X	Y	наружного знака пункта	центра пункта	марки центра пункта
1	2	3	4	5	6	7	8	9
1	Астрономо-геодезическая сеть. 2	Ржакса, пирамида	МСК-68, зона 1	364 763,74	1 287 261,69	Сохранился	Сохранился	Сохранился
2	Астрономо-геодезическая сеть. 2	Березовка, пирамида		347 697,09	1 288 347,24	Не обнаружен		
3	Астрономо-геодезическая сеть. 2	Уварово, пирамида		353 506,37	1 301 173,14			
4	Геодезическая сеть сгущения. 3	Подгорное, пирамида		341 674,67	1 303 820,45			

2. Сведения об использованных средствах измерений:

№ п/п	Наименование и обозначение типа средства измерений - прибора (инструмента, аппаратуры)	Заводской или серийный номер средства измерений	Реквизиты свидетельства о поверке прибора (инструмента, аппаратуры) и (или) срок действия поверки
1	2	3	4
1	Stonex S8 GNSS	STNS84412003	свидетельство № С-ГКФ/01-04-2025/42177429, выдано 01.04.2025г., срок действия поверки - до 31.03.2026г.

1	2	3	4
2	EFT RS1	RS1-2014-014	свидетельство № С-ГСХ/06-05-2025/431033643

Сведения об уточняемых земельных участках

1. Сведения о характерных точках границ уточняемого земельного участка с кадастровым номером 68:30:0003002:9 :

Система координат МСК-68, зона 1 Зона № 1

Обозначение характерных точек границ	Координаты, м				Метод определения координат	Формулы, примененные для расчета средней квадратической погрешности определения координат характерных точек границ (Mt), с подставленными в такие формулы значениями и итоговые (вычисленные) значения Mt, м	Описание закрепления точки
	содержатся в Едином государственном реестре недвижимости		определены в результате выполнения комплексных кадастровых работ				
	X	Y	X	Y			
1	2	3	4	5	6	7	8
50561	86,42	97,48	—	—	Метод спутниковых геодезических измерений (определений)	0,10	—
50562	77,58	71,74	—	—			
50563	88,70	67,93	—	—			
50564	97,63	94,00	—	—			
н50565У	—	—	349 612,64	1 302 676,94		√(0,08^2 + 0,06^2) = 0,10	
н50566У	—	—	349 609,61	1 302 659,02			
н50567У	—	—	349 627,08	1 302 656,06			
н50568У	—	—	349 630,11	1 302 673,98			
50561	86,42	97,48	—	—		0,10	

2. Сведения о частях границ уточняемого земельного участка с кадастровым номером 68:30:0003002:9 :

Обозначение части границ		Горизонтальное проложение (S), м	Описание прохождения части границ	Сведения о согласовании местоположения границ (согласовано/спорное)
от т.	до т.			
1	2	3	4	5
н50565У	н50566У	18,17	—	согласовано

1	2	3	4	5
н50566У	н50567У	17,72	—	согласовано
н50567У	н50568У	18,17		
н50568У	н50565У	17,72		

3. Сведения о характеристиках уточняемого земельного участка с кадастровым номером 68:30:0003002:9 :

№ п/п	Наименование характеристики земельного участка	Значение характеристики
1	2	3
1.	Адрес земельного участка	—
1.1.	Сведения о местоположении земельного участка (при отсутствии адреса) в структурированном в соответствии с федеральной информационной адресной системой виде	—
1.2.	Дополнительные сведения о местоположении земельного участка	—
2.	Площадь земельного участка ± величина погрешности определения (вычисления) площади (Р ± ΔР), м²	322 ± 6,00
3.	Формула, примененная для вычисления предельной погрешности определения площади земельного участка, с подставленными значениями и итоговые (вычисленные) значения	3,5*0,10*√(322) = 6
4.	Площадь земельного участка согласно сведениям Единого государственного реестра недвижимости (Ркад), м²	322,00
5.	Оценка расхождения Р и Ркад (Р - Ркад), м²	0
6.	Предельный минимальный и максимальный размеры земельного участка (Рмин и Рмакс), м²	Рмин = 120 Рмакс = 5 000
7.	Вид (виды) разрешенного использования	—
7.1.	Дополнительные сведения об использовании земельного участка	—
8.	Кадастровый или иной государственный учетный номер (инвентарный) здания, сооружения, объекта незавершенного строительства, расположенного на земельном участке	68:30:0001075:69
9.	Сведения о земельных участках (землях общего пользования, территории общего пользования), посредством которых обеспечивается доступ	Земли общего пользования
10.	Иные сведения	—

4. Пояснения к сведениям об уточняемом земельном участке с кадастровым номером 68:30:0003002:9 :

1.	—

1. Сведения о характерных точках границ уточняемого земельного участка с кадастровым номером 68:30:0003002:28 :

Система координат МСК-68, зона 1 Зона № 1

Обозначение характерных точек границ	Координаты, м				Метод определения координат	Формулы, примененные для расчета средней квадратической погрешности определения координат характерных точек границ (Mt), с подставленными в такие формулы значениями и итоговые (вычисленные) значения Mt, м	Описание закрепления точки
	содержатся в Едином государственном реестре недвижимости		определены в результате выполнения комплексных кадастровых работ				
	X	Y	X	Y			
1	2	3	4	5	6	7	8
н6765У	349 569,36	1 302 651,22	349 569,36	1 302 651,22	Метод спутниковых геодезических измерений (определений)	√(0,08^2 + 0,06^2) = 0,10	—
н6766У	349 597,62	1 302 645,64	349 597,62	1 302 645,64			
н6767У	349 600,84	1 302 664,13	349 600,84	1 302 664,13			
н6768У	349 601,36	1 302 667,25	349 601,36	1 302 667,25			
н6769У	349 604,69	1 302 686,88	349 604,69	1 302 686,88			
н6770У	349 576,76	1 302 692,47	349 576,76	1 302 692,47			
н6765У	349 569,36	1 302 651,22	349 569,36	1 302 651,22			

2. Сведения о частях границ уточняемого земельного участка с кадастровым номером 68:30:0003002:28 :

Обозначение части границ		Горизонтальное проложение (S), м	Описание прохождения части границ	Сведения о согласовании местоположения границ (согласовано/спорное)
от т.	до т.			
1	2	3	4	5
н6765У	н6766У	28,81	—	согласовано
н6766У	н6767У	18,77		
н6767У	н6768У	3,16		
н6768У	н6769У	19,91		
н6769У	н6770У	28,48		
н6770У	н6765У	41,91		

3. Сведения о характеристиках уточняемого земельного участка с кадастровым номером 68:30:0003002:28 :		
№ п/п	Наименование характеристики земельного участка	Значение характеристики
1	2	3
1.	Адрес земельного участка	—
1.1.	Сведения о местоположении земельного участка (при отсутствии адреса) в структурированном в соответствии с федеральной информационной адресной системой виде	—
1.2.	Дополнительные сведения о местоположении земельного участка	—
2.	Площадь земельного участка ± величина погрешности определения (вычисления) площади (Р ± ΔР), м²	1 200 ± 12,00
3.	Формула, примененная для вычисления предельной погрешности определения площади земельного участка, с подставленными значениями и итоговые (вычисленные) значения	3,5*0,10*√(1 200) = 12
4.	Площадь земельного участка согласно сведениям Единого государственного реестра недвижимости (Ркад), м²	1 200,00
5.	Оценка расхождения Р и Ркад (Р - Ркад), м²	0
6.	Предельный минимальный и максимальный размеры земельного участка (Рмин и Рмакс), м²	Рмин = 200 Рмакс = 5 000
7.	Вид (виды) разрешенного использования	—
7.1.	Дополнительные сведения об использовании земельного участка	—
8.	Кадастровый или иной государственный учетный номер (инвентарный) здания, сооружения, объекта незавершенного строительства, расположенного на земельном участке	68:30:0001023:112
9.	Сведения о земельных участках (землях общего пользования, территории общего пользования), посредством которых обеспечивается доступ	Земли общего пользования
10.	Иные сведения	—
4. Пояснения к сведениям об уточняемом земельном участке с кадастровым номером 68:30:0003002:28 :		
1.	—	

1. Сведения о характерных точках границ уточняемого земельного участка с кадастровым номером 68:30:0003002:36 :

Система координат МСК-68, зона 1 Зона № 1

Обозначение характерных точек границ	Координаты, м				Метод определения координат	Формулы, примененные для расчета средней квадратической погрешности определения координат характерных точек границ (Mt), с подставленными в такие формулы значениями и итоговые (вычисленные) значения Mt, м	Описание закрепления точки
	содержатся в Едином государственном реестре недвижимости		определены в результате выполнения комплексных кадастровых работ				
	X	Y	X	Y			
1	2	3	4	5	6	7	8
н6707У	349 598,49	1 302 447,83	349 598,49	1 302 447,83	Метод спутниковых геодезических измерений (определений)	√(0,08^2 + 0,06^2) = 0,10	—
н6708У	349 600,97	1 302 457,23	349 600,97	1 302 457,23			
н50320 У	349 601,07	1 302 461,43	349 601,07	1 302 461,43			
н50319 У	349 581,48	1 302 468,81	349 581,48	1 302 468,81			
н50318 У	349 576,74	1 302 473,40	349 576,74	1 302 473,40			
н50317 У	349 569,72	1 302 476,82	349 569,72	1 302 476,82			
н50316 У	349 568,79	1 302 478,68	349 568,79	1 302 478,68			
н50315 У	349 562,79	1 302 480,41	349 562,79	1 302 480,41			
н50314 У	349 552,38	1 302 483,41	349 552,38	1 302 483,41			
н6717У	349 544,82	1 302 457,46	349 544,82	1 302 457,46			
н6718У	349 573,64	1 302 449,13	349 573,64	1 302 449,13			
н6719У	349 577,50	1 302 449,51	349 577,50	1 302 449,51			

1	2	3	4	5	6	7	8
н6720У	349 589,09	1 302 446,03	349 589,09	1 302 446,03	Метод спутниковых геодезических измерений (определений)	√(0,08^2 + 0,06^2) = 0,10	—
н6721У	349 590,57	1 302 450,03	349 590,57	1 302 450,03			
н6707У	349 598,49	1 302 447,83	349 598,49	1 302 447,83			

2. Сведения о частях границ уточняемого земельного участка с кадастровым номером 68:30:0003002:36 :

Обозначение части границ		Горизонтальное проложение (S), м	Описание прохождения части границ	Сведения о согласовании местоположения границ (согласовано/спорное)
от т.	до т.			
1	2	3	4	5
н6707У	н6708У	9,72	—	согласовано
н6708У	н50320У	4,20		
н50320У	н50319У	20,93		
н50319У	н50318У	6,60		
н50318У	н50317У	7,81		
н50317У	н50316У	2,08		
н50316У	н50315У	6,24		
н50315У	н50314У	10,83		
н50314У	н6717У	27,03		
н6717У	н6718У	30,00		
н6718У	н6719У	3,88		
н6719У	н6720У	12,10		
н6720У	н6721У	4,27		
н6721У	н6707У	8,22		

3. Сведения о характеристиках уточняемого земельного участка с кадастровым номером 68:30:0003002:36 :

№ п/п	Наименование характеристики земельного участка	Значение характеристики
1	2	3
1.	Адрес земельного участка	—
1.1.	Сведения о местоположении земельного участка (при отсутствии адреса) в структурированном в соответствии с федеральной информационной адресной системой виде	—
1.2.	Дополнительные сведения о местоположении земельного участка	—

1	2	3
2.	Площадь земельного участка ± величина погрешности определения (вычисления) площади (Р ± ΔР), м²	1 200 ± 12,00
3.	Формула, примененная для вычисления предельной погрешности определения площади земельного участка, с подставленными значениями и итоговые (вычисленные) значения	3,5*0,10*√(1 200) = 12
4.	Площадь земельного участка согласно сведениям Единого государственного реестра недвижимости (Ркад), м²	1 200,00
5.	Оценка расхождения Р и Ркад (Р - Ркад), м²	0
6.	Предельный минимальный и максимальный размеры земельного участка (Рмин и Рмакс), м²	Рмин = 200 Рмакс = 5 000
7.	Вид (виды) разрешенного использования	—
7.1.	Дополнительные сведения об использовании земельного участка	—
8.	Кадастровый или иной государственный учетный номер (инвентарный) здания, сооружения, объекта незавершенного строительства, расположенного на земельном участке	68:30:0003002:205
9.	Сведения о земельных участках (землях общего пользования, территории общего пользования), посредством которых обеспечивается доступ	Земли общего пользования
10.	Иные сведения	—
4. Пояснения к сведениям об уточняемом земельном участке с кадастровым номером 68:30:0003002:36 :		
1.	—	

Сведения об уточняемых земельных участках, необходимые для исправления реестровых ошибок в сведениях о местоположении их границ

1. Сведения о характерных точках границ уточняемого земельного участка с кадастровым номером 68:30:0003002:4 :

Система координат МСК-68, зона 1 Зона № 1

Обозначение характерных точек границ	Координаты, м				Метод определения координат	Формулы, примененные для расчета средней квадратической погрешности определения координат характерных точек границ (Mt), с подставленными в такие формулы значениями и итоговые (вычисленные) значения Mt, м	Описание закрепления точки
	содержатся в Едином государственном реестре недвижимости		определены в результате выполнения комплексных кадастровых работ				
	X	Y	X	Y			
1	2	3	4	5	6	7	8
20711	100,90	96,10	—	—	Метод спутниковых геодезических измерений (определений)	0,10	—
20712	94,70	98,51	—	—			
20713	89,67	87,73	—	—			
20714	95,94	84,63	—	—			
20715	107,05	78,79	—	—			
20716	112,39	77,09	—	—			
50935	135,45	72,50	—	—			
50934	141,96	99,78	—	—			
20717	105,78	109,04	—	—			
н20718 У	—	—	349 405,57	1 302 400,07		√(0,08^2 + 0,06^2) = 0,10	
н20719 У	—	—	349 399,30	1 302 400,43			

1	2	3	4	5	6	7	8
н20720 У	—	—	349 395,92	1 302 389,03	Метод спутниковых геодезических измерений (определений)	√(0,08^2 + 0,06^2) = 0,10	—
н20721 У	—	—	349 402,58	1 302 386,89			
н53656 У	—	—	349 409,38	1 302 384,52			
н20722 У	—	—	349 414,43	1 302 382,76			
н20723 У	—	—	349 419,96	1 302 381,86			
н50941 У	—	—	349 442,38	1 302 379,47			
н50940 У	—	—	349 447,61	1 302 406,47			
н18217 У	—	—	349 408,71	1 302 412,49			
20711	100,90	96,10	—	—		0,10	

2. Сведения о частях границ уточняемого земельного участка с кадастровым номером 68:30:0003002:4 :

Обозначение части границ		Горизонтальное проложение (S), м	Описание прохождения части границ	Сведения о согласовании местоположения границ (согласовано/спорное)
от т.	до т.			
1	2	3	4	5
н20718У	н20719У	6,28	—	согласовано
н20719У	н20720У	11,89		
н20720У	н20721У	7,00		
н20721У	н53656У	7,20		
н53656У	н20722У	5,35		
н20722У	н20723У	5,60		
н20723У	н50941У	22,55		
н50941У	н50940У	27,50		
н50940У	н18217У	39,36		
н18217У	н20718У	12,81		

3. Сведения о характеристиках уточняемого земельного участка с кадастровым номером 68:30:0003002:4 :

№ п/п	Наименование характеристики	Значение характеристики

1	2	3
1.	Адрес земельного участка	—
1.1.	Сведения о местоположении земельного участка (при отсутствии адреса) в структурированном в соответствии с федеральной информационной адресной системой виде	—
1.2.	Дополнительные сведения о местоположении земельного участка	—
2.	Площадь земельного участка ± величина погрешности определения (вычисления) площади (Р ± ΔР), м²	1 200 ± 12,00
3.	Формула, примененная для вычисления предельной погрешности определения площади земельного участка, с подставленными значениями и итоговые (вычисленные) значения	3,5*0,10*√(1 200) = 12
4.	Площадь земельного участка согласно сведениям Единого государственного реестра недвижимости (Ркад), м²	1 200,00
5.	Оценка расхождения Р и Ркад (Р - Ркад), м²	0
6.	Предельный минимальный и максимальный размеры земельного участка (Рмин и Рмакс), м²	Рмин = 200 Рмакс = 5 000
7.	Кадастровый или иной государственный учетный номер (инвентарный) здания, сооружения, объекта незавершенного строительства, расположенного на земельном участке	68:30:0003002:67
8.	Вид (виды) разрешенного использования	—
8.1.	Дополнительные сведения об использовании земельного участка	—
9.	Сведения о земельных участках (землях общего пользования, территории общего пользования), посредством которых обеспечивается доступ	Земли общего пользования
10.	Иные сведения	На местности границы данного земельных участков существуют более 15 лет, его границы в ходе проведения ККР установлены по фактическому пользованию без захвата земель общего пользования, с учетом привязки к смежным земельным участкам, границы которых ранее были установлены в системе координат МСК-68
4. Пояснения к сведениям об уточняемом земельном участке с кадастровым номером		68:30:0003002:4 :
1.	—	

1. Сведения о характерных точках границ уточняемого земельного участка с кадастровым номером 68:30:0003002:5 :

Система координат МСК-68, зона 1 Зона № 1

Обозначение характерных точек границ	Координаты, м				Метод определения координат	Формулы, примененные для расчета средней квадратической погрешности определения координат характерных точек границ (Mt), с подставленными в такие формулы значениями и итоговые (вычисленные) значения Mt, м	Описание закрепления точки
	содержатся в Едином государственном реестре недвижимости		определены в результате выполнения комплексных кадастровых работ				
	X	Y	X	Y			
1	2	3	4	5	6	7	8
50934	141,96	99,78	—	—	Метод спутниковых геодезических измерений (определений)	0,10	—
50935	135,45	72,50	—	—			
50936	156,25	68,35	—	—			
50937	159,51	84,73	—	—			
50938	149,60	86,28	—	—			
50939	152,28	97,14	—	—			
н50940 У	—	—	349 447,61	1 302 406,47		√(0,08^2 + 0,06^2) = 0,10	
н50941 У	—	—	349 442,38	1 302 379,47			
н50942 У	—	—	349 462,56	1 302 375,67			
н50943 У	—	—	349 464,88	1 302 391,66			
н50944 У	—	—	349 457,61	1 302 392,68			
н50945 У	—	—	349 459,74	1 302 404,01			

1	2	3	4	5	6	7	8
н50946 У	—	—	349 450,45	1 302 405,89	Метод спутниковых геодезических измерений (определений)	√(0,08^2 + 0,06^2) = 0,10	—
50934	141,96	99,78	—	—		0,10	

2. Сведения о частях границ уточняемого земельного участка с кадастровым номером 68:30:0003002:5 :

Обозначение части границ		Горизонтальное проложение (S), м	Описание прохождения части границ	Сведения о согласовании местоположения границ (согласовано/спорное)
от т.	до т.			
1	2	3	4	5
н50940У	н50941У	27,50	—	согласовано
н50941У	н50942У	20,53		
н50942У	н50943У	16,16		
н50943У	н50944У	7,34		
н50944У	н50945У	11,53		
н50945У	н50946У	9,48		
н50946У	н50940У	2,90		

3. Сведения о характеристиках уточняемого земельного участка с кадастровым номером 68:30:0003002:5 :

№ п/п	Наименование характеристики	Значение характеристики
1	2	3
1.	Адрес земельного участка	—
1.1.	Сведения о местоположении земельного участка (при отсутствии адреса) в структурированном в соответствии с федеральной информационной адресной системой виде	—
1.2.	Дополнительные сведения о местоположении земельного участка	—
2.	Площадь земельного участка ± величина погрешности определения (вычисления) площади (Р ± ΔР), м²	464 ± 8,00
3.	Формула, примененная для вычисления предельной погрешности определения площади земельного участка, с подставленными значениями и итоговые (вычисленные) значения	3,5*0,10*√(464) = 8
4.	Площадь земельного участка согласно сведениям Единого государственного реестра недвижимости (Ркад), м²	464,00
5.	Оценка расхождения Р и Ркад (Р - Ркад), м²	0

1	2	3
6.	Предельный минимальный и максимальный размеры земельного участка (Рмин и Рмакс), м²	Рмин = 200 Рмакс = 5 000
7.	Кадастровый или иной государственный учетный номер (инвентарный) здания, сооружения, объекта незавершенного строительства, расположенного на земельном участке	—
8.	Вид (виды) разрешенного использования	—
8.1.	Дополнительные сведения об использовании земельного участка	—
9.	Сведения о земельных участках (землях общего пользования, территории общего пользования), посредством которых обеспечивается доступ	Земли общего пользования
10.	Иные сведения	На местности границы данного земельных участков существуют более 15 лет, его границы в ходе проведения ККР установлены по фактическому пользованию без захвата земель общего пользования, с учетом привязки к смежным земельным участкам, границы которых ранее были установлены в системе координат МСК-68

4. Пояснения к сведениям об уточняемом земельном участке с кадастровым номером 68:30:0003002:5 :

1.	—

1. Сведения о характерных точках границ уточняемого земельного участка с кадастровым номером 68:30:0003002:7 :

Система координат МСК-68, зона 1 Зона № 1

Обозначение характерных точек границ	Координаты, м				Метод определения координат	Формулы, примененные для расчета средней квадратической погрешности определения координат характерных точек границ (Mt), с подставленными в такие формулы значениями и итоговые (вычисленные) значения Mt, м	Описание закрепления точки
	содержатся в Едином государственном реестре недвижимости		определены в результате выполнения комплексных кадастровых работ				
	X	Y	X	Y			
1	2	3	4	5	6	7	8
20683	62,42	69,52	—	—	Метод спутниковых геодезических измерений (определений)	0,10	—
20684	61,79	65,06	—	—			
20685	159,21	23,28	—	—			

1	2	3	4	5	6	7	8
20686	164,87	36,63	—	—	Метод спутниковых геодезических измерений (определений)	0,10	—
20687	171,31	51,82	—	—			
20688	105,03	79,93	—	—			
20689	76,50	91,97	—	—			
н20690 У	—	—	349 375,06	1 302 318,48		√(0,08^2 + 0,06^2) = 0,10	
н20691 У	—	—	349 375,45	1 302 313,99			
н20692 У	—	—	349 386,86	1 302 311,92			
н20693 У	—	—	349 416,22	1 302 306,58			
н20694 У	—	—	349 421,19	1 302 305,68			
н20695 У	—	—	349 479,74	1 302 295,04			
н20696 У	—	—	349 482,27	1 302 309,32			
н52527 У	—	—	349 485,15	1 302 325,55			
н52526 У	—	—	349 414,27	1 302 338,15			
н52525 У	—	—	349 383,77	1 302 343,51			
20683	62,42	69,52	—	—		0,10	

2. Сведения о частях границ уточняемого земельного участка с кадастровым номером 68:30:0003002:7 :

Обозначение части границ		Горизонтальное проложение (S), м	Описание прохождения части границ	Сведения о согласовании местоположения границ (согласовано/спорное)
от т.	до т.			
1	2	3	4	5
н20690У	н20691У	4,51	—	согласовано

1	2	3	4	5
н20691У	н20692У	11,60	—	согласовано
н20692У	н20693У	29,84		
н20693У	н20694У	5,05		
н20694У	н20695У	59,51		
н20695У	н20696У	14,50		
н20696У	н52527У	16,48		
н52527У	н52526У	71,99		
н52526У	н52525У	30,97		
н52525У	н20690У	26,50		

3. Сведения о характеристиках уточняемого земельного участка с кадастровым номером 68:30:0003002:7 :

№ п/п	Наименование характеристики	Значение характеристики
1	2	3
1.	Адрес земельного участка	—
1.1.	Сведения о местоположении земельного участка (при отсутствии адреса) в структурированном в соответствии с федеральной информационной адресной системой виде	—
1.2.	Дополнительные сведения о местоположении земельного участка	—
2.	Площадь земельного участка ± величина погрешности определения (вычисления) площади (Р ± ΔР), м²	3 240 ± 20,00
3.	Формула, примененная для вычисления предельной погрешности определения площади земельного участка, с подставленными значениями и итоговые (вычисленные) значения	3,5*0,10*√(3 240) = 20
4.	Площадь земельного участка согласно сведениям Единого государственного реестра недвижимости (Ркад), м²	3 240,00
5.	Оценка расхождения Р и Ркад (Р - Ркад), м²	0
6.	Предельный минимальный и максимальный размеры земельного участка (Рмин и Рмакс), м²	Рмин = 200 Рмакс = 5 000
7.	Кадастровый или иной государственный учетный номер (инвентарный) здания, сооружения, объекта незавершенного строительства, расположенного на земельном участке	68:30:0003002:68; 68:30:0000000:564
8.	Вид (виды) разрешенного использования	—
8.1.	Дополнительные сведения об использовании земельного участка	—

1	2	3
9.	Сведения о земельных участках (землях общего пользования, территории общего пользования), посредством которых обеспечивается доступ	Земли общего пользования
10.	Иные сведения	На местности границы данного земельных участков существуют более 15 лет, его границы в ходе проведения ККР установлены по фактическому пользованию без захвата земель общего пользования, с учетом привязки к смежным земельным участкам, границы которых ранее были установлены в системе координат МСК-68

4. Пояснения к сведениям об уточняемом земельном участке с кадастровым номером 68:30:0003002:7 :

1.	—

1. Сведения о характерных точках границ уточняемого земельного участка с кадастровым номером 68:30:0003002:8 :

Система координат МСК-68, зона 1 Зона № 1

Обозначение характерных точек границ	Координаты, м				Метод определения координат	Формулы, примененные для расчета средней квадратической погрешности определения координат характерных точек границ (Mt), с подставленными в такие формулы значениями и итоговые (вычисленные) значения Mt, м	Описание закрепления точки
	содержатся в Едином государственном реестре недвижимости		определены в результате выполнения комплексных кадастровых работ				
	X	Y	X	Y			
1	2	3	4	5	6	7	8
47263	63,78	41,88	—	—	Метод спутниковых геодезических измерений (определений)	0,10	—
47264	69,05	40,00	—	—			
47265	91,60	28,88	—	—			
47266	99,88	48,72	—	—			
47267	72,45	60,49	—	—			
н47268 У	—	—	349 383,44	1 302 294,80		√(0,08^2 + 0,06^2) = 0,10	
н47269 У	—	—	349 384,25	1 302 293,04			

1	2	3	4	5	6	7	8
н47270 У	—	—	349 397,65	1 302 288,76	Метод спутниковых геодезических измерений (определений)	√(0,08^2 + 0,06^2) = 0,10	—
н47271 У	—	—	349 413,81	1 302 284,79			
н20694 У	—	—	349 421,19	1 302 305,68			
н20693 У	—	—	349 416,22	1 302 306,58			
н20692 У	—	—	349 386,86	1 302 311,92			
47263	63,78	41,88	—	—		0,10	

2. Сведения о частях границ уточняемого земельного участка с кадастровым номером 68:30:0003002:8 :

Обозначение части границ		Горизонтальное проложение (S), м	Описание прохождения части границ	Сведения о согласовании местоположения границ (согласовано/спорное)
от т.	до т.			
1	2	3	4	5
н47268У	н47269У	1,94	—	согласовано
н47269У	н47270У	14,07		
н47270У	н47271У	16,64		
н47271У	н20694У	22,16		
н20694У	н20693У	5,05		
н20693У	н20692У	29,84		
н20692У	н47268У	17,46		

3. Сведения о характеристиках уточняемого земельного участка с кадастровым номером 68:30:0003002:8 :

№ п/п	Наименование характеристики	Значение характеристики
1	2	3
1.	Адрес земельного участка	—
1.1.	Сведения о местоположении земельного участка (при отсутствии адреса) в структурированном в соответствии с федеральной информационной адресной системой виде	—
1.2.	Дополнительные сведения о местоположении земельного участка	—
2.	Площадь земельного участка ± величина погрешности определения (вычисления) площади (Р ± ΔР), м²	689 ± 9,00

1	2	3
3.	Формула, примененная для вычисления предельной погрешности определения площади земельного участка, с подставленными значениями и итоговые (вычисленные) значения	3,5*0,10*√(689) = 9
4.	Площадь земельного участка согласно сведениям Единого государственного реестра недвижимости (Ркад), м²	628,00
5.	Оценка расхождения Р и Ркад (Р - Ркад), м²	61
6.	Предельный минимальный и максимальный размеры земельного участка (Рмин и Рмакс), м²	Рмин = 200 Рмакс = 5 000
7.	Кадастровый или иной государственный учетный номер (инвентарный) здания, сооружения, объекта незавершенного строительства, расположенного на земельном участке	68:30:0003002:69; 68:30:0000000:564
8.	Вид (виды) разрешенного использования	—
8.1.	Дополнительные сведения об использовании земельного участка	—
9.	Сведения о земельных участках (землях общего пользования, территории общего пользования), посредством которых обеспечивается доступ	Земли общего пользования
10.	Иные сведения	На местности границы данного земельных участков существуют более 15 лет, его границы в ходе проведения ККР установлены по фактическому пользованию без захвата земель общего пользования, с учетом привязки к смежным земельным участкам, границы которых ранее были установлены в системе координат МСК-68

4. Пояснения к сведениям об уточняемом земельном участке с кадастровым номером 68:30:0003002:8 :

1.	—

1. Сведения о характерных точках границ уточняемого земельного участка с кадастровым номером 68:30:0003002:10 :

Система координат МСК-68, зона 1 Зона № 1

Обозначение характерных точек границ	Координаты, м				Метод определения координат	Формулы, примененные для расчета средней квадратической погрешности определения координат характерных точек границ (Mt), с подставленными в такие формулы значениями и итоговые (вычисленные) значения Mt, м	Описание закрепления точки
	содержатся в Едином государственном реестре недвижимости		определены в результате выполнения комплексных кадастровых работ				
	X	Y	X	Y			
1	2	3	4	5	6	7	8

1	2	3	4	5	6	7	8
13166	349 520,22	1 302 658,61	—	—	Метод спутниковых геодезических измерений (определений)	0,10	—
13167	349 522,07	1 302 678,98	—	—			
13168	349 486,40	1 302 683,85	—	—			
13169	349 478,62	1 302 685,08	—	—			
13170	349 448,86	1 302 691,79	—	—			
13153	349 441,38	1 302 670,89	—	—			
13152	349 460,72	1 302 666,80	—	—			
13151	349 476,33	1 302 664,06	—	—			
н6739У	—	—	349 527,48	1 302 676,80		√(0,08^2 + 0,06^2) = 0,10	
н6738У	—	—	349 480,29	1 302 683,68			
н6737У	—	—	349 469,93	1 302 685,79			
н6736У	—	—	349 462,92	1 302 687,59			
н6735У	—	—	349 459,71	1 302 688,41			
н6734У	—	—	349 449,63	1 302 691,16			
н13164 У	—	—	349 444,55	1 302 669,03			
н13163 У	—	—	349 470,48	1 302 663,36			
н13162 У	—	—	349 524,78	1 302 655,07			

1	2	3	4	5	6	7	8
13166	349 520,22	1 302 658,61	—	—	Метод спутниковых геодезических измерений (определений)	0,10	—

2. Сведения о частях границ уточняемого земельного участка с кадастровым номером 68:30:0003002:10 :

Обозначение части границ		Горизонтальное проложение (S), м	Описание прохождения части границ	Сведения о согласовании местоположения границ (согласовано/спорное)
от т.	до т.			
1	2	3	4	5
н6739У	н6738У	47,69	—	согласовано
н6738У	н6737У	10,57		
н6737У	н6736У	7,24		
н6736У	н6735У	3,31		
н6735У	н6734У	10,45		
н6734У	н13164У	22,71		
н13164У	н13163У	26,54		
н13163У	н13162У	54,93		
н13162У	н6739У	21,90		

3. Сведения о характеристиках уточняемого земельного участка с кадастровым номером 68:30:0003002:10 :

№ п/п	Наименование характеристики	Значение характеристики
1	2	3
1.	Адрес земельного участка	—
1.1.	Сведения о местоположении земельного участка (при отсутствии адреса) в структурированном в соответствии с федеральной информационной адресной системой виде	—
1.2.	Дополнительные сведения о местоположении земельного участка	—
2.	Площадь земельного участка ± величина погрешности определения (вычисления) площади (Р ± ΔР), м²	1 757 ± 15,00
3.	Формула, примененная для вычисления предельной погрешности определения площади земельного участка, с подставленными значениями и итоговые (вычисленные) значения	3,5*0,10*√(1 757) = 15
4.	Площадь земельного участка согласно сведениям Единого государственного реестра недвижимости (Ркад), м²	1 629,00
5.	Оценка расхождения Р и Ркад (Р - Ркад), м²	128

1	2	3
6.	Предельный минимальный и максимальный размеры земельного участка (Рмин и Рмакс), м²	Рмин = 200 Рмакс = 5 000
7.	Кадастровый или иной государственный учетный номер (инвентарный) здания, сооружения, объекта незавершенного строительства, расположенного на земельном участке	68:30:0003002:83
8.	Вид (виды) разрешенного использования	—
8.1.	Дополнительные сведения об использовании земельного участка	—
9.	Сведения о земельных участках (землях общего пользования, территории общего пользования), посредством которых обеспечивается доступ	Земли общего пользования
10.	Иные сведения	На местности границы данного земельных участков существуют более 15 лет, его границы в ходе проведения ККР установлены по фактическому пользованию без захвата земель общего пользования, с учетом привязки к смежным земельным участкам, границы которых ранее были установлены в системе координат МСК-68

4. Пояснения к сведениям об уточняемом земельном участке с кадастровым номером 68:30:0003002:10 :

1.	—

1. Сведения о характерных точках границ уточняемого земельного участка с кадастровым номером 68:30:0003002:11 :

Система координат МСК-68, зона 1 Зона № 1

Обозначение характерных точек границ	Координаты, м				Метод определения координат	Формулы, примененные для расчета средней квадратической погрешности определения координат характерных точек границ (Mt), с подставленными в такие формулы значениями и итоговые (вычисленные) значения Mt, м	Описание закрепления точки
	содержатся в Едином государственном реестре недвижимости		определены в результате выполнения комплексных кадастровых работ				
	X	Y	X	Y			
1	2	3	4	5	6	7	8
13149	349 518,58	1 302 638,45	—	—	Метод спутниковых геодезических измерений (определений)	0,10	—
13150	349 522,10	1 302 652,15	—	—			
13151	349 476,33	1 302 664,06	—	—			

1	2	3	4	5	6	7	8
13152	349 460,72	1 302 666,80	—	—	Метод спутниковых геодезических измерений (определений)	0,10	—
13153	349 441,38	1 302 670,89	—	—			
13154	349 439,02	1 302 658,61	—	—			
13155	349 458,09	1 302 653,81	—	—			
13156	349 473,34	1 302 650,18	—	—			
н13157 У	—	—	349 438,71	1 302 657,96		√(0,08^2 + 0,06^2) = 0,10	
н13158 У	—	—	349 462,27	1 302 651,87			
н13159 У	—	—	349 471,51	1 302 649,40			
н13160 У	—	—	349 476,09	1 302 648,58			
н13161 У	—	—	349 515,94	1 302 637,82			
н13162 У	—	—	349 524,78	1 302 655,07			
н13163 У	—	—	349 470,48	1 302 663,36			
н13164 У	—	—	349 444,55	1 302 669,03			
н13165 У	—	—	349 441,05	1 302 668,67			
13149	349 518,58	1 302 638,45	—	—		0,10	

2. Сведения о частях границ уточняемого земельного участка с кадастровым номером 68:30:0003002:11 :

Обозначение части границ		Горизонтальное проложение (S), м	Описание прохождения части границ	Сведения о согласовании местоположения границ (согласовано/спорное)
от т.	до т.			
1	2	3	4	5
н13157У	н13158У	24,33	—	согласовано

1	2	3	4	5
н13158У	н13159У	9,56	—	согласовано
н13159У	н13160У	4,65		
н13160У	н13161У	41,28		
н13161У	н13162У	19,38		
н13162У	н13163У	54,93		
н13163У	н13164У	26,54		
н13164У	н13165У	3,52		
н13165У	н13157У	10,96		

3. Сведения о характеристиках уточняемого земельного участка с кадастровым номером 68:30:0003002:11 :

№ п/п	Наименование характеристики	Значение характеристики
1	2	3
1.	Адрес земельного участка	—
1.1.	Сведения о местоположении земельного участка (при отсутствии адреса) в структурированном в соответствии с федеральной информационной адресной системой виде	—
1.2.	Дополнительные сведения о местоположении земельного участка	—
2.	Площадь земельного участка ± величина погрешности определения (вычисления) площади (Р ± ΔР), м²	1 203 ± 12,00
3.	Формула, примененная для вычисления предельной погрешности определения площади земельного участка, с подставленными значениями и итоговые (вычисленные) значения	3,5*0,10*√(1 203) = 12
4.	Площадь земельного участка согласно сведениям Единого государственного реестра недвижимости (Ркад), м²	1 136,00
5.	Оценка расхождения Р и Ркад (Р - Ркад), м²	67
6.	Предельный минимальный и максимальный размеры земельного участка (Рмин и Рмакс), м²	Рмин = 200 Рмакс = 5 000
7.	Кадастровый или иной государственный учетный номер (инвентарный) здания, сооружения, объекта незавершенного строительства, расположенного на земельном участке	68:30:0003002:62
8.	Вид (виды) разрешенного использования	—
8.1.	Дополнительные сведения об использовании земельного участка	—

1	2	3
9.	Сведения о земельных участках (землях общего пользования, территории общего пользования), посредством которых обеспечивается доступ	Земли общего пользования
10.	Иные сведения	На местности границы данного земельных участков существуют более 15 лет, его границы в ходе проведения ККР установлены по фактическому пользованию без захвата земель общего пользования, с учетом привязки к смежным земельным участкам, границы которых ранее были установлены в системе координат МСК-68

4. Пояснения к сведениям об уточняемом земельном участке с кадастровым номером 68:30:0003002:11 :

1.	—

1. Сведения о характерных точках границ уточняемого земельного участка с кадастровым номером 68:30:0003002:13 :

Система координат МСК-68, зона 1 Зона № 1

Обозначение характерных точек границ	Координаты, м				Метод определения координат	Формулы, примененные для расчета средней квадратической погрешности определения координат характерных точек границ (Mt), с подставленными в такие формулы значениями и итоговые (вычисленные) значения Mt, м	Описание закрепления точки
	содержатся в Едином государственном реестре недвижимости		определены в результате выполнения комплексных кадастровых работ				
	X	Y	X	Y			
1	2	3	4	5	6	7	8
13131	349 543,05	1 302 610,49	349 543,05	1 302 610,49	Метод спутниковых геодезических измерений (определений)	√(0,08^2 + 0,06^2) = 0,10	—
13132	349 476,04	1 302 633,74	349 476,04	1 302 633,74			
13133	349 469,78	1 302 635,09	349 469,78	1 302 635,09			
13134	349 457,43	1 302 640,26	349 457,43	1 302 640,26			
13135	349 435,13	1 302 643,47	—	—		0,10	
13136	349 433,08	1 302 628,41	—	—			
13137	349 446,94	1 302 625,87	—	—			

1	2	3	4	5	6	7	8
13138	349 452,80	1 302 624,59	—	—	Метод спутниковых геодезических измерений (определений)	0,10	—
13139	349 453,27	1 302 628,06	—	—			
13140	349 457,04	1 302 627,57	—	—			
13141	349 469,32	1 302 624,13	—	—			
13142	349 468,36	1 302 620,71	—	—			
13143	349 539,89	1 302 599,95	—	—			
н13144 У	—	—	349 436,78	1 302 643,65		√(0,08^2 + 0,06^2) = 0,10	
н13127 У	—	—	349 433,40	1 302 628,60			
н13126 У	—	—	349 451,97	1 302 624,36			
н13125 У	—	—	349 453,23	1 302 628,74			
н13124 У	—	—	349 470,80	1 302 623,36			
н13123 У	—	—	349 469,89	1 302 620,27			
н13145 У	—	—	349 539,58	1 302 599,00			
13131	349 543,05	1 302 610,49	349 543,05	1 302 610,49			

2. Сведения о частях границ уточняемого земельного участка с кадастровым номером 68:30:0003002:13 :

Обозначение части границ		Горизонтальное проложение (S), м	Описание прохождения части границ	Сведения о согласовании местоположения границ (согласовано/спорное)
от т.	до т.			
1	2	3	4	5
13131	13132	70,93	—	согласовано
13132	13133	6,40		
13133	13134	13,39		

1	2	3	4	5
13134	н13144У	20,93	—	согласовано
н13144У	н13127У	15,42		
н13127У	н13126У	19,05		
н13126У	н13125У	4,56		
н13125У	н13124У	18,38		
н13124У	н13123У	3,22		
н13123У	н13145У	72,86		
н13145У	13131	12,00		

3. Сведения о характеристиках уточняемого земельного участка с кадастровым номером 68:30:0003002:13 :

№ п/п	Наименование характеристики	Значение характеристики
1	2	3
1.	Адрес земельного участка	—
1.1.	Сведения о местоположении земельного участка (при отсутствии адреса) в структурированном в соответствии с федеральной информационной адресной системой виде	—
1.2.	Дополнительные сведения о местоположении земельного участка	—
2.	Площадь земельного участка ± величина погрешности определения (вычисления) площади (Р ± ΔР), м²	1 500 ± 14,00
3.	Формула, примененная для вычисления предельной погрешности определения площади земельного участка, с подставленными значениями и итоговые (вычисленные) значения	3,5*0,10*√(1 500) = 14
4.	Площадь земельного участка согласно сведениям Единого государственного реестра недвижимости (Ркад), м²	1 477,00
5.	Оценка расхождения Р и Ркад (Р - Ркад), м²	23
6.	Предельный минимальный и максимальный размеры земельного участка (Рмин и Рмакс), м²	Рмин = 200 Рмакс = 5 000
7.	Кадастровый или иной государственный учетный номер (инвентарный) здания, сооружения, объекта незавершенного строительства, расположенного на земельном участке	68:30:0001082:131
8.	Вид (виды) разрешенного использования	—
8.1.	Дополнительные сведения об использовании земельного участка	—

1	2	3
9.	Сведения о земельных участках (землях общего пользования, территории общего пользования), посредством которых обеспечивается доступ	Земли общего пользования
10.	Иные сведения	На местности границы данного земельных участков существуют более 15 лет, его границы в ходе проведения ККР установлены по фактическому пользованию без захвата земель общего пользования, с учетом привязки к смежным земельным участкам, границы которых ранее были установлены в системе координат МСК-68

4. Пояснения к сведениям об уточняемом земельном участке с кадастровым номером 68:30:0003002:13 :

1.	—

1. Сведения о характерных точках границ уточняемого земельного участка с кадастровым номером 68:30:0003002:14 :

Система координат МСК-68, зона 1 Зона № 1

Обозначение характерных точек границ	Координаты, м				Метод определения координат	Формулы, примененные для расчета средней квадратической погрешности определения координат характерных точек границ (Mt), с подставленными в такие формулы значениями и итоговые (вычисленные) значения Mt, м	Описание закрепления точки
	содержатся в Едином государственном реестре недвижимости		определены в результате выполнения комплексных кадастровых работ				
	X	Y	X	Y			
1	2	3	4	5	6	7	8
13104	55,38	146,02	—	—	Метод спутниковых геодезических измерений (определений)	0,10	—
13105	67,95	182,98	—	—			
13106	55,33	188,29	—	—			
13107	49,41	174,19	—	—			
13108	-21,68	204,17	—	—			
13109	-29,43	207,69	—	—			
13110	-33,29	208,36	—	—			

1	2	3	4	5	6	7	8
13111	-33,00	209,25	—	—	Метод спутниковых геодезических измерений (определений)	0,10	—
13112	-39,37	211,21	—	—			
13113	-39,21	211,76	—	—			
13114	-53,24	215,24	—	—			
13115	-56,04	205,91	—	—			
13116	-41,97	202,01	—	—			
13117	-43,31	197,30	—	—			
13118	-33,80	194,68	—	—			
13119	45,45	164,80	—	—			
13120	40,23	152,41	—	—			
н13121 У	—	—	349 486,03	1 302 585,07		√(0,08^2 + 0,06^2) = 0,10	
н13122 У	—	—	349 492,16	1 302 613,47			
н13123 У	—	—	349 469,89	1 302 620,27			
н13124 У	—	—	349 470,80	1 302 623,36			
н13125 У	—	—	349 453,23	1 302 628,74			
н13126 У	—	—	349 451,97	1 302 624,36			
н13127 У	—	—	349 433,40	1 302 628,60			

1	2	3	4	5	6	7	8
н13128 У	—	—	349 428,85	1 302 597,16	Метод спутниковых геодезических измерений (определений)	√(0,08^2 + 0,06^2) = 0,10	—
н13129 У	—	—	349 442,86	1 302 594,63			
н13130 У	—	—	349 452,62	1 302 593,18			
13104	55,38	146,02	—	—		0,10	

2. Сведения о частях границ уточняемого земельного участка с кадастровым номером 68:30:0003002:14 :

Обозначение части границ		Горизонтальное проложение (S), м	Описание прохождения части границ	Сведения о согласовании местоположения границ (согласовано/спорное)
от т.	до т.			
1	2	3	4	5
н13121У	н13122У	29,05	—	согласовано
н13122У	н13123У	23,29		
н13123У	н13124У	3,22		
н13124У	н13125У	18,38		
н13125У	н13126У	4,56		
н13126У	н13127У	19,05		
н13127У	н13128У	31,77		
н13128У	н13129У	14,24		
н13129У	н13130У	9,87		
н13130У	н13121У	34,38		

3. Сведения о характеристиках уточняемого земельного участка с кадастровым номером 68:30:0003002:14 :

№ п/п	Наименование характеристики	Значение характеристики
1	2	3
1.	Адрес земельного участка	—
1.1.	Сведения о местоположении земельного участка (при отсутствии адреса) в структурированном в соответствии с федеральной информационной адресной системой виде	—
1.2.	Дополнительные сведения о местоположении земельного участка	—
2.	Площадь земельного участка ± величина погрешности определения (вычисления) площади (Р ± ΔР), м²	1 882 ± 15,00

1	2	3
3.	Формула, примененная для вычисления предельной погрешности определения площади земельного участка, с подставленными значениями и итоговые (вычисленные) значения	3,5*0,10*√(1 882) = 15
4.	Площадь земельного участка согласно сведениям Единого государственного реестра недвижимости (Ркад), м²	1 882,00
5.	Оценка расхождения Р и Ркад (Р - Ркад), м²	0
6.	Предельный минимальный и максимальный размеры земельного участка (Рмин и Рмакс), м²	Рмин = 200 Рмакс = 5 000
7.	Кадастровый или иной государственный учетный номер (инвентарный) здания, сооружения, объекта незавершенного строительства, расположенного на земельном участке	68:30:0003002:202
8.	Вид (виды) разрешенного использования	—
8.1.	Дополнительные сведения об использовании земельного участка	—
9.	Сведения о земельных участках (землях общего пользования, территории общего пользования), посредством которых обеспечивается доступ	Земли общего пользования
10.	Иные сведения	На местности границы данного земельных участков существуют более 15 лет, его границы в ходе проведения ККР установлены по фактическому пользованию без захвата земель общего пользования, с учетом привязки к смежным земельным участкам, границы которых ранее были установлены в системе координат МСК-68

4. Пояснения к сведениям об уточняемом земельном участке с кадастровым номером 68:30:0003002:14 :

1.	—

1. Сведения о характерных точках границ уточняемого земельного участка с кадастровым номером 68:30:0003002:15 :

Система координат МСК-68, зона 1 Зона № 1

Обозначение характерных точек границ	Координаты, м				Метод определения координат	Формулы, примененные для расчета средней квадратической погрешности определения координат характерных точек границ (Mt), с подставленными в такие формулы значениями и итоговые (вычисленные) значения Mt, м	Описание закрепления точки
	содержатся в Едином государственном реестре недвижимости		определены в результате выполнения комплексных кадастровых работ				
	X	Y	X	Y			
1	2	3	4	5	6	7	8

1	2	3	4	5	6	7	8
14932	349 522,73	1 302 549,27	349 522,73	1 302 549,27	Метод спутниковых геодезических измерений (определений)	√(0,08^2 + 0,06^2) = 0,10	—
14933	349 525,53	1 302 560,22	349 525,53	1 302 560,22			
14934	349 528,99	1 302 573,78	349 528,99	1 302 573,78			
14935	349 494,58	1 302 583,00	349 494,58	1 302 583,00			
н13121 У	—	—	349 486,03	1 302 585,07			
н13130 У	—	—	349 452,62	1 302 593,18			
н13129 У	—	—	349 442,86	1 302 594,63			
14936	349 429,85	1 302 598,96	—	—		0,10	
14937	349 429,26	1 302 594,54	—	—			
14938	349 428,72	1 302 590,66	—	—			
14939	349 427,10	1 302 575,72	—	—			
14940	349 427,91	1 302 575,58	—	—			
14941	349 438,87	1 302 573,64	—	—			
н13128 У	—	—	349 428,85	1 302 597,16		√(0,08^2 + 0,06^2) = 0,10	
н14942 У	—	—	349 428,82	1 302 589,35			
н14943 У	—	—	349 427,89	1 302 575,42			
14944	349 438,83	1 302 573,37	349 438,83	1 302 573,37			

1	2	3	4	5	6	7	8
14945	349 438,63	1 302 572,09	349 438,63	1 302 572,09	Метод спутниковых геодезических измерений (определений)	√(0,08^2 + 0,06^2) = 0,10	—
14946	349 453,92	1 302 568,15	349 453,92	1 302 568,15			
14947	349 488,98	1 302 561,17	349 488,98	1 302 561,17			
14932	349 522,73	1 302 549,27	349 522,73	1 302 549,27			

2. Сведения о частях границ уточняемого земельного участка с кадастровым номером 68:30:0003002:15 :

Обозначение части границ		Горизонтальное проложение (S), м	Описание прохождения части границ	Сведения о согласовании местоположения границ (согласовано/спорное)
от т.	до т.			
1	2	3	4	5
14932	14933	11,30	—	согласовано
14933	14934	13,99		
14934	14935	35,62		
14935	н13121У	8,80		
н13121У	н13130У	34,38		
н13130У	н13129У	9,87		
н13129У	н13128У	14,24		
н13128У	н14942У	7,81		
н14942У	н14943У	13,96		
н14943У	14944	11,13		
14944	14945	1,30		
14945	14946	15,79		
14946	14947	35,75		
14947	14932	35,79		

3. Сведения о характеристиках уточняемого земельного участка с кадастровым номером 68:30:0003002:15 :

№ п/п	Наименование характеристики	Значение характеристики
1	2	3

1	2	3
1.	Адрес земельного участка	—
1.1.	Сведения о местоположении земельного участка (при отсутствии адреса) в структурированном в соответствии с федеральной информационной адресной системой виде	—
1.2.	Дополнительные сведения о местоположении земельного участка	—
2.	Площадь земельного участка ± величина погрешности определения (вычисления) площади (Р ± ΔР), м²	2 346 ± 17,00
3.	Формула, примененная для вычисления предельной погрешности определения площади земельного участка, с подставленными значениями и итоговые (вычисленные) значения	3,5*0,10*√(2 346) = 17
4.	Площадь земельного участка согласно сведениям Единого государственного реестра недвижимости (Ркад), м²	2 362,00
5.	Оценка расхождения Р и Ркад (Р - Ркад), м²	16
6.	Предельный минимальный и максимальный размеры земельного участка (Рмин и Рмакс), м²	Рмин = 200 Рмакс = 5 000
7.	Кадастровый или иной государственный учетный номер (инвентарный) здания, сооружения, объекта незавершенного строительства, расположенного на земельном участке	68:30:0003002:59
8.	Вид (виды) разрешенного использования	—
8.1.	Дополнительные сведения об использовании земельного участка	—
9.	Сведения о земельных участках (землях общего пользования, территории общего пользования), посредством которых обеспечивается доступ	Земли общего пользования
10.	Иные сведения	На местности границы данного земельных участков существуют более 15 лет, его границы в ходе проведения ККР установлены по фактическому пользованию без захвата земель общего пользования, с учетом привязки к смежным земельным участкам, границы которых ранее были установлены в системе координат МСК-68
4. Пояснения к сведениям об уточняемом земельном участке с кадастровым номером		68:30:0003002:15 :
1.	—	

1. Сведения о характерных точках границ уточняемого земельного участка с кадастровым номером 68:30:0003002:17 :

Система координат МСК-68, зона 1 Зона № 1

Обозначение характерных точек границ	Координаты, м				Метод определения координат	Формулы, примененные для расчета средней квадратической погрешности определения координат характерных точек границ (Mt), с подставленными в такие формулы значениями и итоговые (вычисленные) значения Mt, м	Описание закрепления точки
	содержатся в Едином государственном реестре недвижимости		определены в результате выполнения комплексных кадастровых работ				
	X	Y	X	Y			
1	2	3	4	5	6	7	8
н14917 У	—	—	349 424,99	1 302 547,97	Метод спутниковых геодезических измерений (определений)	√(0,08^2 + 0,06^2) = 0,10	—
н14918 У	—	—	349 424,04	1 302 522,74			
14919	349 425,88	1 302 522,58	349 425,88	1 302 522,58			
14920	349 434,50	1 302 521,72	349 434,50	1 302 521,72			
14921	349 446,57	1 302 520,11	349 446,57	1 302 520,11			
14922	349 479,01	1 302 513,71	349 479,01	1 302 513,71			
14923	349 488,86	1 302 510,88	349 488,86	1 302 510,88			
14924	349 496,06	1 302 533,20	349 496,06	1 302 533,20			
14925	349 483,89	1 302 537,75	349 483,89	1 302 537,75			
14926	349 453,78	1 302 542,66	349 453,78	1 302 542,66			
14927	349 449,97	1 302 543,21	349 449,97	1 302 543,21			
14928	349 427,28	1 302 546,50	—	—		0,10	

1	2	3	4	5	6	7	8
н14929 У	—	—	349 431,73	1 302 546,78	Метод спутниковых геодезических измерений (определений)	√(0,08^2 + 0,06^2) = 0,10	—
н14917 У	—	—	349 424,99	1 302 547,97			

2. Сведения о частях границ уточняемого земельного участка с кадастровым номером 68:30:0003002:17 :

Обозначение части границ		Горизонтальное проложение (S), м	Описание прохождения части границ	Сведения о согласовании местоположения границ (согласовано/спорное)
от т.	до т.			
1	2	3	4	5
н14917У	н14918У	25,25	—	согласовано
н14918У	14919	1,85		
14919	14920	8,66		
14920	14921	12,18		
14921	14922	33,07		
14922	14923	10,25		
14923	14924	23,45		
14924	14925	12,99		
14925	14926	30,51		
14926	14927	3,85		
14927	н14929У	18,59		
н14929У	н14917У	6,84		

3. Сведения о характеристиках уточняемого земельного участка с кадастровым номером 68:30:0003002:17 :

№ п/п	Наименование характеристики	Значение характеристики
1	2	3
1.	Адрес земельного участка	—
1.1.	Сведения о местоположении земельного участка (при отсутствии адреса) в структурированном в соответствии с федеральной информационной адресной системой виде	—
1.2.	Дополнительные сведения о местоположении земельного участка	—
2.	Площадь земельного участка ± величина погрешности определения (вычисления) площади (Р ± ΔР), м²	1 666 ± 14,00

1	2	3
3.	Формула, примененная для вычисления предельной погрешности определения площади земельного участка, с подставленными значениями и итоговые (вычисленные) значения	3,5*0,10*√(1 666) = 14
4.	Площадь земельного участка согласно сведениям Единого государственного реестра недвижимости (Ркад), м²	1 600,00
5.	Оценка расхождения Р и Ркад (Р - Ркад), м²	66
6.	Предельный минимальный и максимальный размеры земельного участка (Рмин и Рмакс), м²	Рмин = 200 Рмакс = 5 000
7.	Кадастровый или иной государственный учетный номер (инвентарный) здания, сооружения, объекта незавершенного строительства, расположенного на земельном участке	68:30:0003002:79
8.	Вид (виды) разрешенного использования	—
8.1.	Дополнительные сведения об использовании земельного участка	—
9.	Сведения о земельных участках (землях общего пользования, территории общего пользования), посредством которых обеспечивается доступ	Земли общего пользования
10.	Иные сведения	На местности границы данного земельных участков существуют более 15 лет, его границы в ходе проведения ККР установлены по фактическому пользованию без захвата земель общего пользования, с учетом привязки к смежным земельным участкам, границы которых ранее были установлены в системе координат МСК-68

4. Пояснения к сведениям об уточняемом земельном участке с кадастровым номером 68:30:0003002:17 :

1.	—

1. Сведения о характерных точках границ уточняемого земельного участка с кадастровым номером 68:30:0003002:19 :

Система координат МСК-68, зона 1 Зона № 1

Обозначение характерных точек границ	Координаты, м				Метод определения координат	Формулы, примененные для расчета средней квадратической погрешности определения координат характерных точек границ (Mt), с подставленными в такие формулы значениями и итоговые (вычисленные) значения Mt, м	Описание закрепления точки
	содержатся в Едином государственном реестре недвижимости		определены в результате выполнения комплексных кадастровых работ				
	X	Y	X	Y			
1	2	3	4	5	6	7	8

1	2	3	4	5	6	7	8
14905	349 496,47	1 302 482,77	349 496,47	1 302 482,77	Метод спутниковых геодезических измерений (определений)	√(0,08^2 + 0,06^2) = 0,10	—
14906	349 441,71	1 302 496,60	349 441,71	1 302 496,60			
14907	349 434,39	1 302 497,99	—	—		0,10	
14908	349 430,16	1 302 498,59	—	—			
14909	349 424,77	1 302 498,92	—	—			
14910	349 423,89	1 302 491,85	—	—			
н14911 У	—	—	349 432,52	1 302 498,86		√(0,08^2 + 0,06^2) = 0,10	
н14912 У	—	—	349 423,54	1 302 500,27			
н14913 У	—	—	349 422,58	1 302 492,22			
14900	349 427,20	1 302 491,22	349 427,20	1 302 491,22			
14899	349 438,40	1 302 489,09	349 438,40	1 302 489,09			
14898	349 444,94	1 302 488,25	349 444,94	1 302 488,25			
14897	349 447,28	1 302 487,96	349 447,28	1 302 487,96			
14914	349 495,15	1 302 475,49	—	—		0,10	
н14896 У	—	—	349 494,67	1 302 475,72		√(0,08^2 + 0,06^2) = 0,10	
14905	349 496,47	1 302 482,77	349 496,47	1 302 482,77			

2. Сведения о частях границ уточняемого земельного участка с кадастровым номером 68:30:0003002:19 :

Обозначение части границ		Горизонтальное проложение (S), м	Описание прохождения части границ	Сведения о согласовании местоположения границ (согласовано/спорное)
от т.	до т.			

1	2	3	4	5
14905	14906	56,48	—	согласовано
14906	н14911У	9,46		
н14911У	н14912У	9,09		
н14912У	н14913У	8,11		
н14913У	14900	4,73		
14900	14899	11,40		
14899	14898	6,59		
14898	14897	2,36		
14897	н14896У	48,95		
н14896У	14905	7,28		

3. Сведения о характеристиках уточняемого земельного участка с кадастровым номером 68:30:0003002:19 :

№ п/п	Наименование характеристики	Значение характеристики
1	2	3
1.	Адрес земельного участка	—
1.1.	Сведения о местоположении земельного участка (при отсутствии адреса) в структурированном в соответствии с федеральной информационной адресной системой виде	—
1.2.	Дополнительные сведения о местоположении земельного участка	—
2.	Площадь земельного участка ± величина погрешности определения (вычисления) площади (Р ± ΔР), м²	555 ± 8,00
3.	Формула, примененная для вычисления предельной погрешности определения площади земельного участка, с подставленными значениями и итоговые (вычисленные) значения	3,5*0,10*√(555) = 8
4.	Площадь земельного участка согласно сведениям Единого государственного реестра недвижимости (Ркад), м²	540,00
5.	Оценка расхождения Р и Ркад (Р - Ркад), м²	15
6.	Предельный минимальный и максимальный размеры земельного участка (Рмин и Рмакс), м²	Рмин = 200 Рмакс = 5 000
7.	Кадастровый или иной государственный учетный номер (инвентарный) здания, сооружения, объекта незавершенного строительства, расположенного на земельном участке	68:30:0003002:64
8.	Вид (виды) разрешенного использования	—
8.1.	Дополнительные сведения об использовании земельного участка	—

1	2	3
9.	Сведения о земельных участках (землях общего пользования, территории общего пользования), посредством которых обеспечивается доступ	Земли общего пользования
10.	Иные сведения	На местности границы данного земельных участков существуют более 15 лет, его границы в ходе проведения ККР установлены по фактическому пользованию без захвата земель общего пользования, с учетом привязки к смежным земельным участкам, границы которых ранее были установлены в системе координат МСК-68

4. Пояснения к сведениям об уточняемом земельном участке с кадастровым номером 68:30:0003002:19 :

1.	—

1. Сведения о характерных точках границ уточняемого земельного участка с кадастровым номером 68:30:0003002:20 :

Система координат МСК-68, зона 1 Зона № 1

Обозначение характерных точек границ	Координаты, м				Метод определения координат	Формулы, примененные для расчета средней квадратической погрешности определения координат характерных точек границ (Mt), с подставленными в такие формулы значениями и итоговые (вычисленные) значения Mt, м	Описание закрепления точки
	содержатся в Едином государственном реестре недвижимости		определены в результате выполнения комплексных кадастровых работ				
	X	Y	X	Y			
1	2	3	4	5	6	7	8
14881	96,30	112,90	—	—	Метод спутниковых геодезических измерений (определений)	0,10	—
14882	158,26	86,89	—	—			
14883	165,12	104,02	—	—			
14884	120,70	125,79	—	—			
14885	118,47	126,56	—	—			
14886	112,23	128,68	—	—			
14887	101,68	133,00	—	—			

1	2	3	4	5	6	7	8
14888	98,56	134,28	—	—	Метод спутниковых геодезических измерений (определений)	0,10	—
14889	96,36	127,71	—	—			
14890	99,29	126,59	—	—			
14891	97,76	121,10	—	—			
14892	98,52	120,64	—	—			
14893	97,48	117,45	—	—			
14894	96,48	113,25	—	—			
н14895 У	—	—	349 497,30	1 302 475,11		√(0,08^2 + 0,06^2) = 0,10	
н14896 У	—	—	349 494,67	1 302 475,72			
14897	—	—	349 447,28	1 302 487,96			
14898	—	—	349 444,94	1 302 488,25			
14899	—	—	349 438,40	1 302 489,09			
14900	—	—	349 427,20	1 302 491,22			
н14901 У	—	—	349 426,33	1 302 484,17			
н14902 У	—	—	349 425,50	1 302 470,23			
н14903 У	—	—	349 444,29	1 302 466,37			
н14904 У	—	—	349 489,73	1 302 457,70			

1	2	3	4	5	6	7	8
14881	96,30	112,90	—	—	Метод спутниковых геодезических измерений (определений)	0,10	—

2. Сведения о частях границ уточняемого земельного участка с кадастровым номером 68:30:0003002:20 :

Обозначение части границ		Горизонтальное проложение (S), м	Описание прохождения части границ	Сведения о согласовании местоположения границ (согласовано/спорное)
от т.	до т.			
1	2	3	4	5
н14895У	н14896У	2,70	—	согласовано
н14896У	14897	48,95		
14897	14898	2,36		
14898	14899	6,59		
14899	14900	11,40		
14900	н14901У	7,10		
н14901У	н14902У	13,96		
н14902У	н14903У	19,18		
н14903У	н14904У	46,26		
н14904У	н14895У	18,98		

3. Сведения о характеристиках уточняемого земельного участка с кадастровым номером 68:30:0003002:20 :

№ п/п	Наименование характеристики	Значение характеристики
1	2	3
1.	Адрес земельного участка	—
1.1.	Сведения о местоположении земельного участка (при отсутствии адреса) в структурированном в соответствии с федеральной информационной адресной системой виде	—
1.2.	Дополнительные сведения о местоположении земельного участка	—
2.	Площадь земельного участка ± величина погрешности определения (вычисления) площади (Р ± ΔР), м²	1 408 ± 13,00
3.	Формула, примененная для вычисления предельной погрешности определения площади земельного участка, с подставленными значениями и итоговые (вычисленные) значения	3,5*0,10*√(1 408) = 13
4.	Площадь земельного участка согласно сведениям Единого государственного реестра недвижимости (Ркад), м²	1 408,00
5.	Оценка расхождения Р и Ркад (Р - Ркад), м²	0

1	2	3
6.	Предельный минимальный и максимальный размеры земельного участка (Рмин и Рмакс), м²	Рмин = 200 Рмакс = 5 000
7.	Кадастровый или иной государственный учетный номер (инвентарный) здания, сооружения, объекта незавершенного строительства, расположенного на земельном участке	68:30:0003002:57
8.	Вид (виды) разрешенного использования	—
8.1.	Дополнительные сведения об использовании земельного участка	—
9.	Сведения о земельных участках (землях общего пользования, территории общего пользования), посредством которых обеспечивается доступ	Земли общего пользования
10.	Иные сведения	На местности границы данного земельных участков существуют более 15 лет, его границы в ходе проведения ККР установлены по фактическому пользованию без захвата земель общего пользования, с учетом привязки к смежным земельным участкам, границы которых ранее были установлены в системе координат МСК-68

4. Пояснения к сведениям об уточняемом земельном участке с кадастровым номером 68:30:0003002:20 :

1.	—

1. Сведения о характерных точках границ уточняемого земельного участка с кадастровым номером 68:30:0003002:21 :

Система координат МСК-68, зона 1 Зона № 1

Обозначение характерных точек границ	Координаты, м				Метод определения координат	Формулы, примененные для расчета средней квадратической погрешности определения координат характерных точек границ (Mt), с подставленными в такие формулы значениями и итоговые (вычисленные) значения Mt, м	Описание закрепления точки
	содержатся в Едином государственном реестре недвижимости		определены в результате выполнения комплексных кадастровых работ				
	X	Y	X	Y			
1	2	3	4	5	6	7	8
18221	85,07	85,62	—	—	Метод спутниковых геодезических измерений (определений)	0,10	—
18222	152,73	61,01	—	—			
18223	162,08	85,29	—	—			

1	2	3	4	5	6	7	8
14882	158,26	86,89	—	—	Метод спутниковых геодезических измерений (определений)	0,10	—
14881	96,30	112,90	—	—			
н14904 У	—	—	349 489,73	1 302 457,70		√(0,08^2 + 0,06^2) = 0,10	
н14903 У	—	—	349 444,29	1 302 466,37			
н14902 У	—	—	349 425,50	1 302 470,23			
н18224 У	—	—	349 423,49	1 302 454,93			
н18225 У	—	—	349 421,50	1 302 455,15			
н18214 У	—	—	349 419,30	1 302 441,44			
н18213 У	—	—	349 449,32	1 302 436,36			
н18220 У	—	—	349 455,69	1 302 435,33			
н18226 У	—	—	349 486,44	1 302 430,37			
н18227 У	—	—	349 496,66	1 302 456,63			
18221	85,07	85,62	—	—		0,10	

2. Сведения о частях границ уточняемого земельного участка с кадастровым номером 68:30:0003002:21 :

Обозначение части границ		Горизонтальное проложение (S), м	Описание прохождения части границ	Сведения о согласовании местоположения границ (согласовано/спорное)
от т.	до т.			
1	2	3	4	5
н14904У	н14903У	46,26	—	согласовано
н14903У	н14902У	19,18		
н14902У	н18224У	15,43		
н18224У	н18225У	2,00		
н18225У	н18214У	13,89		

1	2	3	4	5
н18214У	н18213У	30,45	—	согласовано
н18213У	н18220У	6,45		
н18220У	н18226У	31,15		
н18226У	н18227У	28,18		
н18227У	н14904У	7,01		

3. Сведения о характеристиках уточняемого земельного участка с кадастровым номером 68:30:0003002:21 :

№ п/п	Наименование характеристики	Значение характеристики
1	2	3
1.	Адрес земельного участка	—
1.1.	Сведения о местоположении земельного участка (при отсутствии адреса) в структурированном в соответствии с федеральной информационной адресной системой виде	—
1.2.	Дополнительные сведения о местоположении земельного участка	—
2.	Площадь земельного участка ± величина погрешности определения (вычисления) площади (Р ± ΔР), м²	1 989 ± 16,00
3.	Формула, примененная для вычисления предельной погрешности определения площади земельного участка, с подставленными значениями и итоговые (вычисленные) значения	3,5*0,10*√(1 989) = 16
4.	Площадь земельного участка согласно сведениям Единого государственного реестра недвижимости (Ркад), м²	1 989,00
5.	Оценка расхождения Р и Ркад (Р - Ркад), м²	0
6.	Предельный минимальный и максимальный размеры земельного участка (Рмин и Рмакс), м²	Рмин = 200 Рмакс = 5 000
7.	Кадастровый или иной государственный учетный номер (инвентарный) здания, сооружения, объекта незавершенного строительства, расположенного на земельном участке	68:30:0003002:65; 68:30:0003002:204
8.	Вид (виды) разрешенного использования	—
8.1.	Дополнительные сведения об использовании земельного участка	—
9.	Сведения о земельных участках (землях общего пользования, территории общего пользования), посредством которых обеспечивается доступ	Земли общего пользования

1	2	3
10.	Иные сведения	На местности границы данного земельных участков существуют более 15 лет, его границы в ходе проведения ККР установлены по фактическому пользованию без захвата земель общего пользования, с учетом привязки к смежным земельным участкам, границы которых ранее были установлены в системе координат МСК-68

4. Пояснения к сведениям об уточняемом земельном участке с кадастровым номером 68:30:0003002:21 :

1.	—

1. Сведения о характерных точках границ уточняемого земельного участка с кадастровым номером 68:30:0003002:24 :

Система координат МСК-68, зона 1 Зона № 1

Обозначение характерных точек границ	Координаты, м				Метод определения координат	Формулы, примененные для расчета средней квадратической погрешности определения координат характерных точек границ (Mt), с подставленными в такие формулы значениями и итоговые (вычисленные) значения Mt, м	Описание закрепления точки
	содержатся в Едином государственном реестре недвижимости		определены в результате выполнения комплексных кадастровых работ				
	X	Y	X	Y			
1	2	3	4	5	6	7	8
47272	86,16	80,21	—	—	Метод спутниковых геодезических измерений (определений)	0,10	—
47273	78,02	62,76	—	—			
47274	87,28	59,53	—	—			
47275	162,36	37,94	—	—			
47276	166,68	53,97	—	—			
47277	143,12	61,63	—	—			
47278	105,69	70,60	—	—			
47279	92,26	77,19	—	—			

1	2	3	4	5	6	7	8
н47280 У	—	—	349 394,79	1 302 380,03	Метод спутниковых геодезических измерений (определений)	√(0,08^2 + 0,06^2) = 0,10	—
н52523 У	—	—	349 389,88	1 302 361,48			
н52522 У	—	—	349 399,67	1 302 359,41			
н52521 У	—	—	349 429,49	1 302 354,47			
н47284 У	—	—	349 480,34	1 302 348,38			
н47285 У	—	—	349 482,42	1 302 363,57			
н47286 У	—	—	349 456,14	1 302 366,92			
н47287 У	—	—	349 416,33	1 302 372,77			
47272	86,16	80,21	—	—		0,10	

2. Сведения о частях границ уточняемого земельного участка с кадастровым номером 68:30:0003002:24 :

Обозначение части границ		Горизонтальное проложение (S), м	Описание прохождения части границ	Сведения о согласовании местоположения границ (согласовано/спорное)
от т.	до т.			
1	2	3	4	5
н47280У	н52523У	19,19	—	согласовано
н52523У	н52522У	10,01		
н52522У	н52521У	30,23		
н52521У	н47284У	51,21		
н47284У	н47285У	15,33		
н47285У	н47286У	26,49		
н47286У	н47287У	40,24		
н47287У	н47280У	22,73		

3. Сведения о характеристиках уточняемого земельного участка с кадастровым номером 68:30:0003002:24 :

№ п/п	Наименование характеристики	Значение характеристики
1	2	3

1	2	3
1.	Адрес земельного участка	—
1.1.	Сведения о местоположении земельного участка (при отсутствии адреса) в структурированном в соответствии с федеральной информационной адресной системой виде	—
1.2.	Дополнительные сведения о местоположении земельного участка	—
2.	Площадь земельного участка ± величина погрешности определения (вычисления) площади (Р ± ΔР), м²	1 467 ± 13,00
3.	Формула, примененная для вычисления предельной погрешности определения площади земельного участка, с подставленными значениями и итоговые (вычисленные) значения	3,5*0,10*√(1 467) = 13
4.	Площадь земельного участка согласно сведениям Единого государственного реестра недвижимости (Ркад), м²	1 467,00
5.	Оценка расхождения Р и Ркад (Р - Ркад), м²	0
6.	Предельный минимальный и максимальный размеры земельного участка (Рмин и Рмакс), м²	Рмин = 200 Рмакс = 5 000
7.	Кадастровый или иной государственный учетный номер (инвентарный) здания, сооружения, объекта незавершенного строительства, расположенного на земельном участке	68:30:0003002:61
8.	Вид (виды) разрешенного использования	—
8.1.	Дополнительные сведения об использовании земельного участка	—
9.	Сведения о земельных участках (землях общего пользования, территории общего пользования), посредством которых обеспечивается доступ	Земли общего пользования
10.	Иные сведения	На местности границы данного земельных участков существуют более 15 лет, его границы в ходе проведения ККР установлены по фактическому пользованию без захвата земель общего пользования, с учетом привязки к смежным земельным участкам, границы которых ранее были установлены в системе координат МСК-68
4. Пояснения к сведениям об уточняемом земельном участке с кадастровым номером		68:30:0003002:24 :
1.	—	

1. Сведения о характерных точках границ уточняемого земельного участка с кадастровым номером 68:30:0003002:26 :

Система координат МСК-68, зона 1 Зона № 1

Обозначение характерных точек границ	Координаты, м				Метод определения координат	Формулы, примененные для расчета средней квадратической погрешности определения координат характерных точек границ (Mt), с подставленными в такие формулы значениями и итоговые (вычисленные) значения Mt, м	Описание закрепления точки
	содержатся в Едином государственном реестре недвижимости		определены в результате выполнения комплексных кадастровых работ				
	X	Y	X	Y			
1	2	3	4	5	6	7	8
18182	43,97	116,40	—	—	Метод спутниковых геодезических измерений (определений)	0,10	—
18204	41,86	111,58	—	—			
18205	33,77	93,67	—	—			
18206	34,93	93,10	—	—			
18207	62,99	79,08	—	—			
18208	79,80	70,59	—	—			
18209	79,98	70,95	—	—			
18210	87,20	67,22	—	—			
18211	97,44	62,08	—	—			
18186	107,28	88,42	—	—			
18185	100,24	90,66	—	—			
18184	86,50	96,17	—	—			

1	2	3	4	5	6	7	8
18183	71,97	102,60	—	—	Метод спутниковых геодезических измерений (определений)	0,10	—
н18192 У	—	—	349 544,87	1 302 538,57		√(0,08^2 + 0,06^2) = 0,10	
н18212 У	—	—	349 539,02	1 302 517,92			
н50309 У	—	—	349 537,96	1 302 514,87			
н50308 У	—	—	349 540,86	1 302 513,92			
н50307 У	—	—	349 570,84	1 302 504,74			
н50306 У	—	—	349 588,85	1 302 499,23			
н50305 У	—	—	349 588,97	1 302 499,61			
н50304 У	—	—	349 596,71	1 302 497,15			
н50303 У	—	—	349 607,68	1 302 493,83			
н18196 У	—	—	349 610,85	1 302 516,88			
н18195 У	—	—	349 600,80	1 302 519,06			
н18194 У	—	—	349 590,25	1 302 521,67			
н18193 У	—	—	349 576,47	1 302 527,23			
18182	43,97	116,40	—	—		0,10	

2. Сведения о частях границ уточняемого земельного участка с кадастровым номером 68:30:0003002:26 :

Обозначение части границ		Горизонтальное проложение (S), м	Описание прохождения части границ	Сведения о согласовании местоположения границ (согласовано/спорное)
от т.	до т.			
1	2	3	4	5
н18192У	н18212У	21,46	—	согласовано

1	2	3	4	5
н18212У	н50309У	3,23	—	согласовано
н50309У	н50308У	3,05		
н50308У	н50307У	31,35		
н50307У	н50306У	18,83		
н50306У	н50305У	0,40		
н50305У	н50304У	8,12		
н50304У	н50303У	11,46		
н50303У	н18196У	23,27		
н18196У	н18195У	10,28		
н18195У	н18194У	10,87		
н18194У	н18193У	14,86		
н18193У	н18192У	33,57		

3. Сведения о характеристиках уточняемого земельного участка с кадастровым номером 68:30:0003002:26 :

№ п/п	Наименование характеристики	Значение характеристики
1	2	3
1.	Адрес земельного участка	—
1.1.	Сведения о местоположении земельного участка (при отсутствии адреса) в структурированном в соответствии с федеральной информационной адресной системой виде	—
1.2.	Дополнительные сведения о местоположении земельного участка	—
2.	Площадь земельного участка ± величина погрешности определения (вычисления) площади (Р ± ΔР), м²	1 643 ± 14,00
3.	Формула, примененная для вычисления предельной погрешности определения площади земельного участка, с подставленными значениями и итоговые (вычисленные) значения	3,5*0,10*√(1 643) = 14
4.	Площадь земельного участка согласно сведениям Единого государственного реестра недвижимости (Ркад), м²	1 799,00
5.	Оценка расхождения Р и Ркад (Р - Ркад), м²	156
6.	Предельный минимальный и максимальный размеры земельного участка (Рмин и Рмакс), м²	Рмин = 200 Рмакс = 5 000
7.	Кадастровый или иной государственный учетный номер (инвентарный) здания, сооружения, объекта незавершенного строительства, расположенного на земельном участке	68:30:0003002:60

1	2	3
8.	Вид (виды) разрешенного использования	—
8.1.	Дополнительные сведения об использовании земельного участка	—
9.	Сведения о земельных участках (землях общего пользования, территории общего пользования), посредством которых обеспечивается доступ	Земли общего пользования
10.	Иные сведения	На местности границы данного земельных участков существуют более 15 лет, его границы в ходе проведения ККР установлены по фактическому пользованию без захвата земель общего пользования, с учетом привязки к смежным земельным участкам, границы которых ранее были установлены в системе координат МСК-68

4. Пояснения к сведениям об уточняемом земельном участке с кадастровым номером 68:30:0003002:26 :

1.	—

1. Сведения о характерных точках границ уточняемого земельного участка с кадастровым номером 68:30:0003002:27 :

Система координат МСК-68, зона 1 Зона № 1

Обозначение характерных точек границ	Координаты, м				Метод определения координат	Формулы, примененные для расчета средней квадратической погрешности определения координат характерных точек границ (Mt), с подставленными в такие формулы значениями и итоговые (вычисленные) значения Mt, м	Описание закрепления точки
	содержатся в Едином государственном реестре недвижимости		определены в результате выполнения комплексных кадастровых работ				
	X	Y	X	Y			
1	2	3	4	5	6	7	8
18182	43,97	116,40	—	—	Метод спутниковых геодезических измерений (определений)	0,10	—
18183	71,97	102,60	—	—			
18184	86,50	96,17	—	—			
18185	100,24	90,66	—	—			
18186	107,28	88,42	—	—			
18187	109,10	94,14	—	—			

1	2	3	4	5	6	7	8
18188	109,41	100,06	—	—	Метод спутниковых геодезических измерений (определений)	0,10	—
18189	114,29	116,94	—	—			
18190	97,62	122,37	—	—			
18191	51,71	136,72	—	—			
н18192 У	—	—	349 544,87	1 302 538,57		√(0,08^2 + 0,06^2) = 0,10	
н18193 У	—	—	349 576,47	1 302 527,23			
н18194 У	—	—	349 590,25	1 302 521,67			
н18195 У	—	—	349 600,80	1 302 519,06			
н18196 У	—	—	349 610,85	1 302 516,88			
н18197 У	—	—	349 611,91	1 302 519,90			
н18198 У	—	—	349 614,01	1 302 531,16			
н18199 У	—	—	349 616,90	1 302 549,93			
н18200 У	—	—	349 596,89	1 302 553,80			
н18201 У	—	—	349 576,46	1 302 558,14			
н18202 У	—	—	349 572,54	1 302 545,10			
н18203 У	—	—	349 549,10	1 302 553,52			
18182	43,97	116,40	—	—		0,10	

2. Сведения о частях границ уточняемого земельного участка с кадастровым номером 68:30:0003002:27 :

Обозначение части границ		Горизонтальное проложение (S), м	Описание прохождения части границ	Сведения о согласовании местоположения границ (согласовано/спорное)
от т.	до т.			
1	2	3	4	5
н18192У	н18193У	33,57	—	согласовано
н18193У	н18194У	14,86		
н18194У	н18195У	10,87		
н18195У	н18196У	10,28		
н18196У	н18197У	3,20		
н18197У	н18198У	11,45		
н18198У	н18199У	18,99		
н18199У	н18200У	20,38		
н18200У	н18201У	20,89		
н18201У	н18202У	13,62		
н18202У	н18203У	24,91		
н18203У	н18192У	15,54		

3. Сведения о характеристиках уточняемого земельного участка с кадастровым номером 68:30:0003002:27 :

№ п/п	Наименование характеристики	Значение характеристики
1	2	3
1.	Адрес земельного участка	—
1.1.	Сведения о местоположении земельного участка (при отсутствии адреса) в структурированном в соответствии с федеральной информационной адресной системой виде	—
1.2.	Дополнительные сведения о местоположении земельного участка	—
2.	Площадь земельного участка ± величина погрешности определения (вычисления) площади (Р ± ΔР), м²	1 772 ± 15,00
3.	Формула, примененная для вычисления предельной погрешности определения площади земельного участка, с подставленными значениями и итоговые (вычисленные) значения	3,5*0,10*√(1 772) = 15
4.	Площадь земельного участка согласно сведениям Единого государственного реестра недвижимости (Ркад), м²	1 772,00
5.	Оценка расхождения Р и Ркад (Р - Ркад), м²	0

1	2	3
6.	Предельный минимальный и максимальный размеры земельного участка (Рмин и Рмакс), м²	Рмин = 200 Рмакс = 5 000
7.	Кадастровый или иной государственный учетный номер (инвентарный) здания, сооружения, объекта незавершенного строительства, расположенного на земельном участке	68:30:0003002:70
8.	Вид (виды) разрешенного использования	—
8.1.	Дополнительные сведения об использовании земельного участка	—
9.	Сведения о земельных участках (землях общего пользования, территории общего пользования), посредством которых обеспечивается доступ	Земли общего пользования
10.	Иные сведения	На местности границы данного земельных участков существуют более 15 лет, его границы в ходе проведения ККР установлены по фактическому пользованию без захвата земель общего пользования, с учетом привязки к смежным земельным участкам, границы которых ранее были установлены в системе координат МСК-68

4. Пояснения к сведениям об уточняемом земельном участке с кадастровым номером 68:30:0003002:27 :

1.	—

1. Сведения о характерных точках границ уточняемого земельного участка с кадастровым номером 68:30:0003002:30 :

Система координат МСК-68, зона 1 Зона № 1

Обозначение характерных точек границ	Координаты, м				Метод определения координат	Формулы, примененные для расчета средней квадратической погрешности определения координат характерных точек границ (Mt), с подставленными в такие формулы значениями и итоговые (вычисленные) значения Mt, м	Описание закрепления точки
	содержатся в Едином государственном реестре недвижимости		определены в результате выполнения комплексных кадастровых работ				
	X	Y	X	Y			
1	2	3	4	5	6	7	8
6722	87,05	142,10	—	—	Метод спутниковых геодезических измерений (определений)	0,10	—
6723	115,01	129,89	—	—			
6724	122,42	127,21	—	—			

1	2	3	4	5	6	7	8
6725	156,53	115,69	—	—	Метод спутниковых геодезических измерений (определений)	0,10	—
6726	161,49	114,02	—	—			
6727	166,69	129,52	—	—			
6728	157,13	141,01	—	—			
6729	99,28	166,51	—	—			
н6730У	—	—	349 527,55	1 302 677,36		√(0,08^2 + 0,06^2) = 0,10	
н6731У	—	—	349 529,55	1 302 693,49			
н6732У	—	—	349 517,50	1 302 702,98			
н6733У	—	—	349 456,47	1 302 717,36			
н6734У	—	—	349 449,63	1 302 691,16			
н6735У	—	—	349 459,71	1 302 688,41			
н6736У	—	—	349 462,92	1 302 687,59			
н6737У	—	—	349 469,93	1 302 685,79			
н6738У	—	—	349 480,29	1 302 683,68			
н6739У	—	—	349 527,48	1 302 676,80			
6722	87,05	142,10	—	—		0,10	

2. Сведения о частях границ уточняемого земельного участка с кадастровым номером 68:30:0003002:30 :

Обозначение части границ		Горизонтальное проложение (S), м	Описание прохождения части границ	Сведения о согласовании местоположения границ (согласовано/спорное)
от т.	до т.			

1	2	3	4	5
н6730У	н6731У	16,25	—	согласовано
н6731У	н6732У	15,34		
н6732У	н6733У	62,70		
н6733У	н6734У	27,08		
н6734У	н6735У	10,45		
н6735У	н6736У	3,31		
н6736У	н6737У	7,24		
н6737У	н6738У	10,57		
н6738У	н6739У	47,69		
н6739У	н6730У	0,56		

3. Сведения о характеристиках уточняемого земельного участка с кадастровым номером 68:30:0003002:30 :

№ п/п	Наименование характеристики	Значение характеристики
1	2	3
1.	Адрес земельного участка	—
1.1.	Сведения о местоположении земельного участка (при отсутствии адреса) в структурированном в соответствии с федеральной информационной адресной системой виде	—
1.2.	Дополнительные сведения о местоположении земельного участка	—
2.	Площадь земельного участка ± величина погрешности определения (вычисления) площади (Р ± ΔР), м²	1 985 ± 16,00
3.	Формула, примененная для вычисления предельной погрешности определения площади земельного участка, с подставленными значениями и итоговые (вычисленные) значения	3,5*0,10*√(1 985) = 16
4.	Площадь земельного участка согласно сведениям Единого государственного реестра недвижимости (Ркад), м²	1 975,00
5.	Оценка расхождения Р и Ркад (Р - Ркад), м²	10
6.	Предельный минимальный и максимальный размеры земельного участка (Рмин и Рмакс), м²	Рмин = 200 Рмакс = 5 000
7.	Кадастровый или иной государственный учетный номер (инвентарный) здания, сооружения, объекта незавершенного строительства, расположенного на земельном участке	68:30:0003003:81; 68:30:0000000:228
8.	Вид (виды) разрешенного использования	—
8.1.	Дополнительные сведения об использовании земельного участка	—

1	2	3
9.	Сведения о земельных участках (землях общего пользования, территории общего пользования), посредством которых обеспечивается доступ	Земли общего пользования
10.	Иные сведения	На местности границы данного земельных участков существуют более 15 лет, его границы в ходе проведения ККР установлены по фактическому пользованию без захвата земель общего пользования, с учетом привязки к смежным земельным участкам, границы которых ранее были установлены в системе координат МСК-68

4. Пояснения к сведениям об уточняемом земельном участке с кадастровым номером 68:30:0003002:30 :

1.	—

1. Сведения о характерных точках границ уточняемого земельного участка с кадастровым номером 68:30:0003002:38 :

Система координат МСК-68, зона 1 Зона № 1

Обозначение характерных точек границ	Координаты, м				Метод определения координат	Формулы, примененные для расчета средней квадратической погрешности определения координат характерных точек границ (Mt), с подставленными в такие формулы значениями и итоговые (вычисленные) значения Mt, м	Описание закрепления точки
	содержатся в Едином государственном реестре недвижимости		определены в результате выполнения комплексных кадастровых работ				
	X	Y	X	Y			
1	2	3	4	5	6	7	8
20724	158,04	84,35	—	—	Метод спутниковых геодезических измерений (определений)	0,10	—
20725	96,45	100,80	—	—			
20726	95,84	97,81	—	—			
20727	94,56	91,49	—	—			
20728	104,09	88,98	—	—			
20729	109,16	87,62	—	—			
20730	155,58	75,17	—	—			

1	2	3	4	5	6	7	8
н20731 У	—	—	349 519,01	1 302 527,23	Метод спутниковых геодезических измерений (определений)	√(0,08^2 + 0,06^2) = 0,10	—
14924	—	—	349 496,06	1 302 533,20			
14923	—	—	349 488,86	1 302 510,88			
н20732 У	—	—	349 513,07	1 302 504,19			
н20733 У	—	—	349 520,92	1 302 526,34			
20724	158,04	84,35	—	—		0,10	

2. Сведения о частях границ уточняемого земельного участка с кадастровым номером 68:30:0003002:38 :

Обозначение части границ		Горизонтальное проложение (S), м	Описание прохождения части границ	Сведения о согласовании местоположения границ (согласовано/спорное)
от т.	до т.			
1	2	3	4	5
н20731У	14924	23,71	—	согласовано
14924	14923	23,45		
14923	н20732У	25,12		
н20732У	н20733У	23,50		
н20733У	н20731У	2,11		

3. Сведения о характеристиках уточняемого земельного участка с кадастровым номером 68:30:0003002:38 :

№ п/п	Наименование характеристики	Значение характеристики
1	2	3
1.	Адрес земельного участка	—
1.1.	Сведения о местоположении земельного участка (при отсутствии адреса) в структурированном в соответствии с федеральной информационной адресной системой виде	—
1.2.	Дополнительные сведения о местоположении земельного участка	—
2.	Площадь земельного участка ± величина погрешности определения (вычисления) площади (Р ± ΔР), м²	601 ± 9,00

1	2	3
3.	Формула, примененная для вычисления предельной погрешности определения площади земельного участка, с подставленными значениями и итоговые (вычисленные) значения	3,5*0,10*√(601) = 9
4.	Площадь земельного участка согласно сведениям Единого государственного реестра недвижимости (Ркад), м²	601,00
5.	Оценка расхождения Р и Ркад (Р - Ркад), м²	0
6.	Предельный минимальный и максимальный размеры земельного участка (Рмин и Рмакс), м²	Рмин = 200 Рмакс = 5 000
7.	Кадастровый или иной государственный учетный номер (инвентарный) здания, сооружения, объекта незавершенного строительства, расположенного на земельном участке	68:30:0003002:53
8.	Вид (виды) разрешенного использования	—
8.1.	Дополнительные сведения об использовании земельного участка	—
9.	Сведения о земельных участках (землях общего пользования, территории общего пользования), посредством которых обеспечивается доступ	Земли общего пользования
10.	Иные сведения	На местности границы данного земельных участков существуют более 15 лет, его границы в ходе проведения ККР установлены по фактическому пользованию без захвата земель общего пользования, с учетом привязки к смежным земельным участкам, границы которых ранее были установлены в системе координат МСК-68
4. Пояснения к сведениям об уточняемом земельном участке с кадастровым номером 68:30:0003002:38 :		
1.	—	

Описание местоположения здания, сооружения, объекта незавершенного строительства на земельном участке

1. Сведения о характерных точках контура объекта недвижимости с кадастровым номером 68:30:0001023:112 :

Система координат МСК-68, зона 1 Зона № 1

Обозначение характерных точек границ	Содержатся в Едином государственном реестре недвижимости			Определены в ходе выполнения комплексных кадастровых работ			Метод определения координат	Формулы, примененные для расчета средней квадратической погрешности определения координат характерных точек (Mt), м, с подставленными в такие формулы значениями и итоговые (вычисленные) значения Mt, м
	координаты, м		Радиус, м	координаты, м		Радиус, м		
	X	Y	R	X	Y	R		
1	2	3	4	5	6	7	8	9
н16057 О	—	—	—	349 593,39	1 302 668,16	—	Метод спутниковых геодезических измерений (определений)	√(0,08^2 + 0,06^2) = 0,10
н16058 О	—	—	—	349 594,77	1 302 675,49	—		
н16059 О	—	—	—	349 593,93	1 302 675,64	—		
н16060 О	—	—	—	349 594,43	1 302 678,26	—		
н16061 О	—	—	—	349 588,51	1 302 679,37	—		
н16062 О	—	—	—	349 588,04	1 302 676,89	—		
н16063 О	—	—	—	349 584,41	1 302 677,58	—		
н16064 О	—	—	—	349 583,00	1 302 670,11	—		
н16057 О	—	—	—	349 593,39	1 302 668,16	—		

2. Сведения о характеристиках объекта недвижимости с кадастровым номером 68:30:0001023:112 :

№ п/п	Наименование характеристики	Значение характеристики
1	2	3
1.	Вид объекта недвижимости	Здание

1	2	3
2.	Ранее присвоенный государственный учетный номер (инвентарный) здания, сооружения, объекта незавершенного строительства	—
3.	Кадастровый номер земельного участка (земельных участков), в границах которого (которых) расположены здание, сооружение, объект незавершенного строительства	68:30:0003002:28
4.	Уникальный учетный номер кадастрового квартала, в границах которого расположены здание, сооружение, объект незавершенного строительства	68:30:0003002
5.	Адрес здания, сооружения, объекта незавершенного строительства	—
5.1.	Сведения о местоположении здания, сооружения, объекта незавершенного строительства (при отсутствии адреса) в структурированном в соответствии с федеральной информационной адресной системой виде	—
5.2.	Дополнительные сведения о местоположении	—
6.	Иные сведения	—

3. Пояснения к сведениям об объекте недвижимости с кадастровым номером 68:30:0001023:112 :

1.	—

1. Сведения о характерных точках контура объекта недвижимости с кадастровым номером 68:30:0001075:69 :

Система координат МСК-68, зона 1 Зона № 1

Обозначение характерных точек границ	Содержатся в Едином государственном реестре недвижимости			Определены в ходе выполнения комплексных кадастровых работ			Метод определения координат	Формулы, примененные для расчета средней квадратической погрешности определения координат характерных точек (Mt), м, с подставленными в такие формулы значениями и итоговые (вычисленные) значения Mt, м
	координаты, м		Радиус, м	координаты, м		Радиус, м		
	X	Y	R	X	Y	R		
1	2	3	4	5	6	7	8	9
н9832О	—	—	—	349 623,80	1 302 660,68	—	Метод спутниковых геодезических измерений (определений)	√(0,08^2 + 0,06^2) = 0,10
н9833О	—	—	—	349 625,49	1 302 670,67	—		
н9834О	—	—	—	349 615,91	1 302 672,29	—		

1	2	3	4	5	6	7	8	9
н9835О	—	—	—	349 614,22	1 302 662,30	—	Метод спутниковых геодезических измерений (определений)	√(0,08^2 + 0,06^2) = 0,10
н9832О	—	—	—	349 623,80	1 302 660,68	—		

2. Сведения о характеристиках объекта недвижимости с кадастровым номером 68:30:0001075:69 :

№ п/п	Наименование характеристики	Значение характеристики
1	2	3
1.	Вид объекта недвижимости	Здание
2.	Ранее присвоенный государственный учетный номер (инвентарный) здания, сооружения, объекта незавершенного строительства	—
3.	Кадастровый номер земельного участка (земельных участков), в границах которого (которых) расположены здание, сооружение, объект незавершенного строительства	68:30:0003002:9
4.	Уникальный учетный номер кадастрового квартала, в границах которого расположены здание, сооружение, объект незавершенного строительства	68:30:0003002
5.	Адрес здания, сооружения, объекта незавершенного строительства	—
5.1.	Сведения о местоположении здания, сооружения, объекта незавершенного строительства (при отсутствии адреса) в структурированном в соответствии с федеральной информационной адресной системой виде	—
5.2.	Дополнительные сведения о местоположении	—
6.	Иные сведения	—

3. Пояснения к сведениям об объекте недвижимости с кадастровым номером 68:30:0001075:69 :

1.	—

1. Сведения о характерных точках контура объекта недвижимости с кадастровым номером 68:30:0001082:131 :

Система координат МСК-68, зона 1 Зона № 1

Обозначение характерных точек границ	Содержатся в Едином государственном реестре недвижимости			Определены в ходе выполнения комплексных кадастровых работ			Метод определения координат	Формулы, примененные для расчета средней квадратической погрешности определения координат характерных точек (Mt), м, с подставленными в такие формулы значениями и итоговые (вычисленные) значения Mt, м
	координаты, м		Радиус, м	координаты, м		Радиус, м		
	X	Y	R	X	Y	R		
1	2	3	4	5	6	7	8	9
н17850 О	—	—	—	349 457,68	1 302 629,80	—	Метод спутниковых геодезических измерений (определений)	√(0,08^2 + 0,06^2) = 0,10
н17851 О	—	—	—	349 459,24	1 302 638,39	—		
н17852 О	—	—	—	349 451,58	1 302 639,78	—		
н17853 О	—	—	—	349 450,02	1 302 631,19	—		
н17850 О	—	—	—	349 457,68	1 302 629,80	—		

2. Сведения о характеристиках объекта недвижимости с кадастровым номером 68:30:0001082:131 :

№ п/п	Наименование характеристики	Значение характеристики
1	2	3
1.	Вид объекта недвижимости	Здание
2.	Ранее присвоенный государственный учетный номер (инвентарный) здания, сооружения, объекта незавершенного строительства	—
3.	Кадастровый номер земельного участка (земельных участков), в границах которого (которых) расположены здание, сооружение, объект незавершенного строительства	68:30:0003002:13
4.	Уникальный учетный номер кадастрового квартала, в границах которого расположены здание, сооружение, объект незавершенного строительства	68:30:0003002

1	2	3
5.	Адрес здания, сооружения, объекта незавершенного строительства	—
5.1.	Сведения о местоположении здания, сооружения, объекта незавершенного строительства (при отсутствии адреса) в структурированном в соответствии с федеральной информационной адресной системой виде	—
5.2.	Дополнительные сведения о местоположении	—
6.	Иные сведения	—

3. Пояснения к сведениям об объекте недвижимости с кадастровым номером 68:30:0001082:131 :

1.	—

1. Сведения о характерных точках контура объекта недвижимости с кадастровым номером 68:30:0003002:50 :

Система координат МСК-68, зона 1 Зона № 1

Обозначение характерных точек границ	Содержатся в Едином государственном реестре недвижимости			Определены в ходе выполнения комплексных кадастровых работ			Метод определения координат	Формулы, примененные для расчета средней квадратической погрешности определения координат характерных точек (Mt), м, с подставленными в такие формулы значениями и итоговые (вычисленные) значения Mt, м
	координаты, м		Радиус, м	координаты, м		Радиус, м		
	X	Y	R	X	Y	R		
1	2	3	4	5	6	7	8	9
н11928 О	—	—	—	349 548,18	1 302 327,28	—	Метод спутниковых геодезических измерений (определений)	√(0,08^2 + 0,06^2) = 0,10
н11929 О	—	—	—	349 549,60	1 302 332,07	—		
н11930 О	—	—	—	349 543,84	1 302 333,70	—		
н11931 О	—	—	—	349 542,55	1 302 329,26	—		
н11928 О	—	—	—	349 548,18	1 302 327,28	—		

2. Сведения о характеристиках объекта недвижимости с кадастровым номером 68:30:0003002:50 :

№ п/п	Наименование характеристики	Значение характеристики
1	2	3
1.	Вид объекта недвижимости	Здание

1	2	3
2.	Ранее присвоенный государственный учетный номер (инвентарный) здания, сооружения, объекта незавершенного строительства	—
3.	Кадастровый номер земельного участка (земельных участков), в границах которого (которых) расположены здание, сооружение, объект незавершенного строительства	68:30:0003002:48
4.	Уникальный учетный номер кадастрового квартала, в границах которого расположены здание, сооружение, объект незавершенного строительства	68:30:0003002
5.	Адрес здания, сооружения, объекта незавершенного строительства	—
5.1.	Сведения о местоположении здания, сооружения, объекта незавершенного строительства (при отсутствии адреса) в структурированном в соответствии с федеральной информационной адресной системой виде	—
5.2.	Дополнительные сведения о местоположении	—
6.	Иные сведения	—

3. Пояснения к сведениям об объекте недвижимости с кадастровым номером 68:30:0003002:50 :

1.	—

1. Сведения о характерных точках контура объекта недвижимости с кадастровым номером 68:30:0003002:51 :

Система координат МСК-68, зона 1 Зона № 1

Обозначение характерных точек границ	Содержатся в Едином государственном реестре недвижимости			Определены в ходе выполнения комплексных кадастровых работ			Метод определения координат	Формулы, примененные для расчета средней квадратической погрешности определения координат характерных точек (Mt), м, с подставленными в такие формулы значениями и итоговые (вычисленные) значения Mt, м
	координаты, м		Радиус, м	координаты, м		Радиус, м		
	X	Y	R	X	Y	R		
1	2	3	4	5	6	7	8	9
н11932 О	—	—	—	349 567,64	1 302 392,71	—	Метод спутниковых геодезических измерений (определений)	√(0,08^2 + 0,06^2) = 0,10
н11933 О	—	—	—	349 568,76	1 302 396,31	—		
н11934 О	—	—	—	349 563,10	1 302 398,07	—		

1	2	3	4	5	6	7	8	9
н11935 О	—	—	—	349 561,99	1 302 394,47	—	Метод спутниковых геодезических измерений (определений)	√(0,08^2 + 0,06^2) = 0,10
н11932 О	—	—	—	349 567,64	1 302 392,71	—		

2. Сведения о характеристиках объекта недвижимости с кадастровым номером 68:30:0003002:51 :

№ п/п	Наименование характеристики	Значение характеристики
1	2	3
1.	Вид объекта недвижимости	Здание
2.	Ранее присвоенный государственный учетный номер (инвентарный) здания, сооружения, объекта незавершенного строительства	—
3.	Кадастровый номер земельного участка (земельных участков), в границах которого (которых) расположены здание, сооружение, объект незавершенного строительства	68:30:0003002:43
4.	Уникальный учетный номер кадастрового квартала, в границах которого расположены здание, сооружение, объект незавершенного строительства	68:30:0003002
5.	Адрес здания, сооружения, объекта незавершенного строительства	—
5.1.	Сведения о местоположении здания, сооружения, объекта незавершенного строительства (при отсутствии адреса) в структурированном в соответствии с федеральной информационной адресной системой виде	—
5.2.	Дополнительные сведения о местоположении	—
6.	Иные сведения	—

3. Пояснения к сведениям об объекте недвижимости с кадастровым номером 68:30:0003002:51 :

1.	—

1. Сведения о характерных точках контура объекта недвижимости с кадастровым номером 68:30:0003002:52 :

Система координат МСК-68, зона 1 Зона № 1

Обозначение характерных точек границ	Содержатся в Едином государственном реестре недвижимости			Определены в ходе выполнения комплексных кадастровых работ			Метод определения координат	Формулы, примененные для расчета средней квадратической погрешности определения координат характерных точек (Mt), м, с подставленными в такие формулы значениями и итоговые (вычисленные) значения Mt, м
	координаты, м		Радиус, м	координаты, м		Радиус, м		
	X	Y	R	X	Y	R		
1	2	3	4	5	6	7	8	9
н11936 О	—	—	—	349 407,00	1 302 381,04	—	Метод спутниковых геодезических измерений (определений)	√(0,08^2 + 0,06^2) = 0,10
н11937 О	—	—	—	349 407,94	1 302 384,73	—		
н11938 О	—	—	—	349 402,77	1 302 386,04	—		
н11939 О	—	—	—	349 401,83	1 302 382,36	—		
н11936 О	—	—	—	349 407,00	1 302 381,04	—		

2. Сведения о характеристиках объекта недвижимости с кадастровым номером 68:30:0003002:52 :

№ п/п	Наименование характеристики	Значение характеристики
1	2	3
1.	Вид объекта недвижимости	Здание
2.	Ранее присвоенный государственный учетный номер (инвентарный) здания, сооружения, объекта незавершенного строительства	—
3.	Кадастровый номер земельного участка (земельных участков), в границах которого (которых) расположены здание, сооружение, объект незавершенного строительства	68:30:0003002:87
4.	Уникальный учетный номер кадастрового квартала, в границах которого расположены здание, сооружение, объект незавершенного строительства	68:30:0003002

1	2	3
5.	Адрес здания, сооружения, объекта незавершенного строительства	—
5.1.	Сведения о местоположении здания, сооружения, объекта незавершенного строительства (при отсутствии адреса) в структурированном в соответствии с федеральной информационной адресной системой виде	—
5.2.	Дополнительные сведения о местоположении	—
6.	Иные сведения	—

3. Пояснения к сведениям об объекте недвижимости с кадастровым номером 68:30:0003002:52 :

1.	—

1. Сведения о характерных точках контура объекта недвижимости с кадастровым номером 68:30:0003002:53 :

Система координат МСК-68, зона 1 Зона № 1

Обозначение характерных точек границ	Содержатся в Едином государственном реестре недвижимости			Определены в ходе выполнения комплексных кадастровых работ			Метод определения координат	Формулы, примененные для расчета средней квадратической погрешности определения координат характерных точек (Mt), м, с подставленными в такие формулы значениями и итоговые (вычисленные) значения Mt, м
	координаты, м		Радиус, м	координаты, м		Радиус, м		
	X	Y	R	X	Y	R		
1	2	3	4	5	6	7	8	9
н11940 О	—	—	—	349 439,17	1 302 502,84	—	Метод спутниковых геодезических измерений (определений)	√(0,08^2 + 0,06^2) = 0,10
н11941 О	—	—	—	349 433,38	1 302 504,04	—		
н11942 О	—	—	—	349 432,41	1 302 499,32	—		
н11943 О	—	—	—	349 438,19	1 302 498,13	—		
н11940 О	—	—	—	349 439,17	1 302 502,84	—		

2. Сведения о характеристиках объекта недвижимости с кадастровым номером 68:30:0003002:53 :

№ п/п	Наименование характеристики	Значение характеристики
1	2	3
1.	Вид объекта недвижимости	Здание

1	2	3
2.	Ранее присвоенный государственный учетный номер (инвентарный) здания, сооружения, объекта незавершенного строительства	—
3.	Кадастровый номер земельного участка (земельных участков), в границах которого (которых) расположены здание, сооружение, объект незавершенного строительства	68:30:0003002:18
4.	Уникальный учетный номер кадастрового квартала, в границах которого расположены здание, сооружение, объект незавершенного строительства	68:30:0003002
5.	Адрес здания, сооружения, объекта незавершенного строительства	—
5.1.	Сведения о местоположении здания, сооружения, объекта незавершенного строительства (при отсутствии адреса) в структурированном в соответствии с федеральной информационной адресной системой виде	—
5.2.	Дополнительные сведения о местоположении	—
6.	Иные сведения	—

3. Пояснения к сведениям об объекте недвижимости с кадастровым номером 68:30:0003002:53 :

1.	—

1. Сведения о характерных точках контура объекта недвижимости с кадастровым номером 68:30:0003002:55 :

Система координат МСК-68, зона 1 Зона № 1

Обозначение характерных точек границ	Содержатся в Едином государственном реестре недвижимости			Определены в ходе выполнения комплексных кадастровых работ			Метод определения координат	Формулы, примененные для расчета средней квадратической погрешности определения координат характерных точек (Mt), м, с подставленными в такие формулы значениями и итоговые (вычисленные) значения Mt, м
	координаты, м		Радиус, м	координаты, м		Радиус, м		
	X	Y	R	X	Y	R		
1	2	3	4	5	6	7	8	9
н11944 О	—	—	—	349 397,92	1 302 345,87	—	Метод спутниковых геодезических измерений (определений)	√(0,08^2 + 0,06^2) = 0,10
н11945 О	—	—	—	349 399,36	1 302 354,27	—		
н11946 О	—	—	—	349 393,69	1 302 355,24	—		

1	2	3	4	5	6	7	8	9
н11947 О	—	—	—	349 392,25	1 302 346,84	—	Метод спутниковых геодезических измерений (определений)	√(0,08^2 + 0,06^2) = 0,10
н11944 О	—	—	—	349 397,92	1 302 345,87	—		

2. Сведения о характеристиках объекта недвижимости с кадастровым номером 68:30:0003002:55 :

№ п/п	Наименование характеристики	Значение характеристики
1	2	3
1.	Вид объекта недвижимости	Здание
2.	Ранее присвоенный государственный учетный номер (инвентарный) здания, сооружения, объекта незавершенного строительства	—
3.	Кадастровый номер земельного участка (земельных участков), в границах которого (которых) расположены здание, сооружение, объект незавершенного строительства	68:30:0003002:25
4.	Уникальный учетный номер кадастрового квартала, в границах которого расположены здание, сооружение, объект незавершенного строительства	68:30:0003002
5.	Адрес здания, сооружения, объекта незавершенного строительства	—
5.1.	Сведения о местоположении здания, сооружения, объекта незавершенного строительства (при отсутствии адреса) в структурированном в соответствии с федеральной информационной адресной системой виде	—
5.2.	Дополнительные сведения о местоположении	—
6.	Иные сведения	—

3. Пояснения к сведениям об объекте недвижимости с кадастровым номером 68:30:0003002:55 :

1.	—

1. Сведения о характерных точках контура объекта недвижимости с кадастровым номером 68:30:0003002:57 :

Система координат МСК-68, зона 1 Зона № 1

Обозначение характерных точек границ	Содержатся в Едином государственном реестре недвижимости			Определены в ходе выполнения комплексных кадастровых работ			Метод определения координат	Формулы, примененные для расчета средней квадратической погрешности определения координат характерных точек (Mt), м, с подставленными в такие формулы значениями и итоговые (вычисленные) значения Mt, м
	координаты, м		Радиус, м	координаты, м		Радиус, м		
	X	Y	R	X	Y	R		
1	2	3	4	5	6	7	8	9
н11948 О	—	—	—	349 435,13	1 302 489,64	—	Метод спутниковых геодезических измерений (определений)	√(0,08^2 + 0,06^2) = 0,10
н11949 О	—	—	—	349 429,53	1 302 490,65	—		
н11950 О	—	—	—	349 428,25	1 302 483,61	—		
н11951 О	—	—	—	349 433,85	1 302 482,59	—		
н11948 О	—	—	—	349 435,13	1 302 489,64	—		

2. Сведения о характеристиках объекта недвижимости с кадастровым номером 68:30:0003002:57 :

№ п/п	Наименование характеристики	Значение характеристики
1	2	3
1.	Вид объекта недвижимости	Здание
2.	Ранее присвоенный государственный учетный номер (инвентарный) здания, сооружения, объекта незавершенного строительства	—
3.	Кадастровый номер земельного участка (земельных участков), в границах которого (которых) расположены здание, сооружение, объект незавершенного строительства	68:30:0003002:20
4.	Уникальный учетный номер кадастрового квартала, в границах которого расположены здание, сооружение, объект незавершенного строительства	68:30:0003002

1	2	3
5.	Адрес здания, сооружения, объекта незавершенного строительства	—
5.1.	Сведения о местоположении здания, сооружения, объекта незавершенного строительства (при отсутствии адреса) в структурированном в соответствии с федеральной информационной адресной системой виде	—
5.2.	Дополнительные сведения о местоположении	—
6.	Иные сведения	—

3. Пояснения к сведениям об объекте недвижимости с кадастровым номером 68:30:0003002:57 :

1.	—

1. Сведения о характерных точках контура объекта недвижимости с кадастровым номером 68:30:0003002:59 :

Система координат МСК-68, зона 1 Зона № 1

Обозначение характерных точек границ	Содержатся в Едином государственном реестре недвижимости			Определены в ходе выполнения комплексных кадастровых работ			Метод определения координат	Формулы, примененные для расчета средней квадратической погрешности определения координат характерных точек (Mt), м, с подставленными в такие формулы значениями и итоговые (вычисленные) значения Mt, м
	координаты, м		Радиус, м	координаты, м		Радиус, м		
	X	Y	R	X	Y	R		
1	2	3	4	5	6	7	8	9
н11952 О	—	—	—	349 445,57	1 302 576,37	—	Метод спутниковых геодезических измерений (определений)	√(0,08^2 + 0,06^2) = 0,10
н11953 О	—	—	—	349 447,55	1 302 586,37	—		
н11954 О	—	—	—	349 442,34	1 302 587,40	—		
н11955 О	—	—	—	349 440,37	1 302 577,40	—		
н11952 О	—	—	—	349 445,57	1 302 576,37	—		

2. Сведения о характеристиках объекта недвижимости с кадастровым номером 68:30:0003002:59 :

№ п/п	Наименование характеристики	Значение характеристики
1	2	3
1.	Вид объекта недвижимости	Здание

1	2	3
2.	Ранее присвоенный государственный учетный номер (инвентарный) здания, сооружения, объекта незавершенного строительства	—
3.	Кадастровый номер земельного участка (земельных участков), в границах которого (которых) расположены здание, сооружение, объект незавершенного строительства	68:30:0003002:15
4.	Уникальный учетный номер кадастрового квартала, в границах которого расположены здание, сооружение, объект незавершенного строительства	68:30:0003002
5.	Адрес здания, сооружения, объекта незавершенного строительства	—
5.1.	Сведения о местоположении здания, сооружения, объекта незавершенного строительства (при отсутствии адреса) в структурированном в соответствии с федеральной информационной адресной системой виде	—
5.2.	Дополнительные сведения о местоположении	—
6.	Иные сведения	—

3. Пояснения к сведениям об объекте недвижимости с кадастровым номером 68:30:0003002:59 :

1.	—

1. Сведения о характерных точках контура объекта недвижимости с кадастровым номером 68:30:0003002:60 :

Система координат МСК-68, зона 1 Зона № 1

Обозначение характерных точек границ	Содержатся в Едином государственном реестре недвижимости			Определены в ходе выполнения комплексных кадастровых работ			Метод определения координат	Формулы, примененные для расчета средней квадратической погрешности определения координат характерных точек (Mt), м, с подставленными в такие формулы значениями и итоговые (вычисленные) значения Mt, м
	координаты, м		Радиус, м	координаты, м		Радиус, м		
	X	Y	R	X	Y	R		
1	2	3	4	5	6	7	8	9
н11956 О	—	—	—	349 598,59	1 302 513,16	—	Метод спутниковых геодезических измерений (определений)	√(0,08^2 + 0,06^2) = 0,10
н11957 О	—	—	—	349 595,66	1 302 501,42	—		
н11958 О	—	—	—	349 599,88	1 302 500,37	—		

1	2	3	4	5	6	7	8	9
н11959 О	—	—	—	349 602,81	1 302 512,11	—	Метод спутниковых геодезических измерений (определений)	√(0,08^2 + 0,06^2) = 0,10
н11956 О	—	—	—	349 598,59	1 302 513,16	—		

2. Сведения о характеристиках объекта недвижимости с кадастровым номером 68:30:0003002:60 :

№ п/п	Наименование характеристики	Значение характеристики
1	2	3
1.	Вид объекта недвижимости	Здание
2.	Ранее присвоенный государственный учетный номер (инвентарный) здания, сооружения, объекта незавершенного строительства	—
3.	Кадастровый номер земельного участка (земельных участков), в границах которого (которых) расположены здание, сооружение, объект незавершенного строительства	68:30:0003002:26
4.	Уникальный учетный номер кадастрового квартала, в границах которого расположены здание, сооружение, объект незавершенного строительства	68:30:0003002
5.	Адрес здания, сооружения, объекта незавершенного строительства	—
5.1.	Сведения о местоположении здания, сооружения, объекта незавершенного строительства (при отсутствии адреса) в структурированном в соответствии с федеральной информационной адресной системой виде	—
5.2.	Дополнительные сведения о местоположении	—
6.	Иные сведения	—

3. Пояснения к сведениям об объекте недвижимости с кадастровым номером 68:30:0003002:60 :

1.	—

1. Сведения о характерных точках контура объекта недвижимости с кадастровым номером 68:30:0003002:61 :

Система координат МСК-68, зона 1 Зона № 1

Обозначение характерных точек границ	Содержатся в Едином государственном реестре недвижимости			Определены в ходе выполнения комплексных кадастровых работ			Метод определения координат	Формулы, примененные для расчета средней квадратической погрешности определения координат характерных точек (Mt), м, с подставленными в такие формулы значениями и итоговые (вычисленные) значения Mt, м
	координаты, м		Радиус, м	координаты, м		Радиус, м		
	X	Y	R	X	Y	R		
1	2	3	4	5	6	7	8	9
н11960 О	—	—	—	349 402,88	1 302 367,04	—	Метод спутниковых геодезических измерений (определений)	√(0,08^2 + 0,06^2) = 0,10
н11961 О	—	—	—	349 403,84	1 302 370,67	—		
н11962 О	—	—	—	349 406,15	1 302 370,07	—		
н11963 О	—	—	—	349 407,44	1 302 374,97	—		
н11964 О	—	—	—	349 399,75	1 302 377,00	—		
н11965 О	—	—	—	349 397,50	1 302 368,46	—		
н11960 О	—	—	—	349 402,88	1 302 367,04	—		

2. Сведения о характеристиках объекта недвижимости с кадастровым номером 68:30:0003002:61 :

№ п/п	Наименование характеристики	Значение характеристики
1	2	3
1.	Вид объекта недвижимости	Здание
2.	Ранее присвоенный государственный учетный номер (инвентарный) здания, сооружения, объекта незавершенного строительства	—
3.	Кадастровый номер земельного участка (земельных участков), в границах которого (которых) расположены здание, сооружение, объект незавершенного строительства	68:30:0003002:24

1	2	3
4.	Уникальный учетный номер кадастрового квартала, в границах которого расположены здание, сооружение, объект незавершенного строительства	68:30:0003002
5.	Адрес здания, сооружения, объекта незавершенного строительства	—
5.1.	Сведения о местоположении здания, сооружения, объекта незавершенного строительства (при отсутствии адреса) в структурированном в соответствии с федеральной информационной адресной системой виде	—
5.2.	Дополнительные сведения о местоположении	—
6.	Иные сведения	—

3. Пояснения к сведениям об объекте недвижимости с кадастровым номером 68:30:0003002:61 :

1.	—

1. Сведения о характерных точках контура объекта недвижимости с кадастровым номером 68:30:0003002:62 :

Система координат МСК-68, зона 1 Зона № 1

Обозначение характерных точек границ	Содержатся в Едином государственном реестре недвижимости			Определены в ходе выполнения комплексных кадастровых работ			Метод определения координат	Формулы, примененные для расчета средней квадратической погрешности определения координат характерных точек (Mt), м, с подставленными в такие формулы значениями и итоговые (вычисленные) значения Mt, м
	координаты, м		Радиус, м	координаты, м		Радиус, м		
	X	Y	R	X	Y	R		
1	2	3	4	5	6	7	8	9
н11966 О	—	—	—	349 458,27	1 302 653,90	—	Метод спутниковых геодезических измерений (определений)	√(0,08^2 + 0,06^2) = 0,10
н11967 О	—	—	—	349 460,27	1 302 664,15	—		
н11968 О	—	—	—	349 455,31	1 302 665,11	—		
н11969 О	—	—	—	349 453,31	1 302 654,86	—		
н11966 О	—	—	—	349 458,27	1 302 653,90	—		

2. Сведения о характеристиках объекта недвижимости с кадастровым номером 68:30:0003002:62 :

№ п/п	Наименование характеристики	Значение характеристики
1	2	3
1.	Вид объекта недвижимости	Здание
2.	Ранее присвоенный государственный учетный номер (инвентарный) здания, сооружения, объекта незавершенного строительства	—
3.	Кадастровый номер земельного участка (земельных участков), в границах которого (которых) расположены здание, сооружение, объект незавершенного строительства	68:30:0003002:11
4.	Уникальный учетный номер кадастрового квартала, в границах которого расположены здание, сооружение, объект незавершенного строительства	68:30:0003002
5.	Адрес здания, сооружения, объекта незавершенного строительства	—
5.1.	Сведения о местоположении здания, сооружения, объекта незавершенного строительства (при отсутствии адреса) в структурированном в соответствии с федеральной информационной адресной системой виде	—
5.2.	Дополнительные сведения о местоположении	—
6.	Иные сведения	—

3. Пояснения к сведениям об объекте недвижимости с кадастровым номером 68:30:0003002:62 :

1.	—

1. Сведения о характерных точках контура объекта недвижимости с кадастровым номером 68:30:0003002:63 :

Система координат МСК-68, зона 1 Зона № 1

Обозначение характерных точек границ	Содержатся в Едином государственном реестре недвижимости			Определены в ходе выполнения комплексных кадастровых работ			Метод определения координат	Формулы, примененные для расчета средней квадратической погрешности определения координат характерных точек (Mt), м, с подставленными в такие формулы значениями и итоговые (вычисленные) значения Mt, м
	координаты, м		Радиус, м	координаты, м		Радиус, м		
	X	Y	R	X	Y	R		
1	2	3	4	5	6	7	8	9
н11970 О	—	—	—	349 440,80	1 302 556,80	—	Метод спутниковых геодезических измерений (определений)	√(0,08^2 + 0,06^2) = 0,10

1	2	3	4	5	6	7	8	9
н11971 О	—	—	—	349 442,01	1 302 565,37	—	Метод спутниковых геодезических измерений (определений)	√(0,08^2 + 0,06^2) = 0,10
н11972 О	—	—	—	349 437,39	1 302 566,02	—		
н11973 О	—	—	—	349 437,26	1 302 565,10	—		
н11974 О	—	—	—	349 435,70	1 302 565,32	—		
н11975 О	—	—	—	349 435,32	1 302 562,59	—		
н11976 О	—	—	—	349 436,86	1 302 562,37	—		
н11977 О	—	—	—	349 436,16	1 302 557,45	—		
н11970 О	—	—	—	349 440,80	1 302 556,80	—		

2. Сведения о характеристиках объекта недвижимости с кадастровым номером 68:30:0003002:63 :

№ п/п	Наименование характеристики	Значение характеристики
1	2	3
1.	Вид объекта недвижимости	Здание
2.	Ранее присвоенный государственный учетный номер (инвентарный) здания, сооружения, объекта незавершенного строительства	—
3.	Кадастровый номер земельного участка (земельных участков), в границах которого (которых) расположены здание, сооружение, объект незавершенного строительства	68:30:0003002:16
4.	Уникальный учетный номер кадастрового квартала, в границах которого расположены здание, сооружение, объект незавершенного строительства	68:30:0003002

1	2	3
5.	Адрес здания, сооружения, объекта незавершенного строительства	—
5.1.	Сведения о местоположении здания, сооружения, объекта незавершенного строительства (при отсутствии адреса) в структурированном в соответствии с федеральной информационной адресной системой виде	—
5.2.	Дополнительные сведения о местоположении	—
6.	Иные сведения	—

3. Пояснения к сведениям об объекте недвижимости с кадастровым номером 68:30:0003002:63 :

1.	—

1. Сведения о характерных точках контура объекта недвижимости с кадастровым номером 68:30:0003002:64 :

Система координат МСК-68, зона 1 Зона № 1

Обозначение характерных точек границ	Содержатся в Едином государственном реестре недвижимости			Определены в ходе выполнения комплексных кадастровых работ			Метод определения координат	Формулы, примененные для расчета средней квадратической погрешности определения координат характерных точек (Mt), м, с подставленными в такие формулы значениями и итоговые (вычисленные) значения Mt, м
	координаты, м		Радиус, м	координаты, м		Радиус, м		
	X	Y	R	X	Y	R		
1	2	3	4	5	6	7	8	9
н11978 О	—	—	—	349 438,40	1 302 489,30	—	Метод спутниковых геодезических измерений (определений)	√(0,08^2 + 0,06^2) = 0,10
н11979 О	—	—	—	349 439,23	1 302 493,34	—		
н11980 О	—	—	—	349 445,12	1 302 492,12	—		
н11981 О	—	—	—	349 445,80	1 302 495,42	—		
н11982 О	—	—	—	349 434,48	1 302 497,77	—		
н11983 О	—	—	—	349 434,21	1 302 496,47	—		
н11984 О	—	—	—	349 428,56	1 302 497,64	—		

1	2	3	4	5	6	7	8	9
н11985 О	—	—	—	349 427,31	1 302 491,60	—	Метод спутниковых геодезических измерений (определений)	√(0,08^2 + 0,06^2) = 0,10
н11978 О	—	—	—	349 438,40	1 302 489,30	—		

2. Сведения о характеристиках объекта недвижимости с кадастровым номером 68:30:0003002:64 :

№ п/п	Наименование характеристики	Значение характеристики
1	2	3
1.	Вид объекта недвижимости	Здание
2.	Ранее присвоенный государственный учетный номер (инвентарный) здания, сооружения, объекта незавершенного строительства	—
3.	Кадастровый номер земельного участка (земельных участков), в границах которого (которых) расположены здание, сооружение, объект незавершенного строительства	68:30:0003002:19
4.	Уникальный учетный номер кадастрового квартала, в границах которого расположены здание, сооружение, объект незавершенного строительства	68:30:0003002
5.	Адрес здания, сооружения, объекта незавершенного строительства	—
5.1.	Сведения о местоположении здания, сооружения, объекта незавершенного строительства (при отсутствии адреса) в структурированном в соответствии с федеральной информационной адресной системой виде	—
5.2.	Дополнительные сведения о местоположении	—
6.	Иные сведения	—

3. Пояснения к сведениям об объекте недвижимости с кадастровым номером 68:30:0003002:64 :

1.	—

1. Сведения о характерных точках контура объекта недвижимости с кадастровым номером 68:30:0003002:65 :

Система координат МСК-68, зона 1 Зона № 1

Обозначение характерных точек границ	Содержатся в Едином государственном реестре недвижимости			Определены в ходе выполнения комплексных кадастровых работ			Метод определения координат	Формулы, примененные для расчета средней квадратической погрешности определения координат характерных точек (Mt), м, с подставленными в такие формулы значениями и итоговые (вычисленные) значения Mt, м
	координаты, м		Радиус, м	координаты, м		Радиус, м		
	X	Y	R	X	Y	R		
1	2	3	4	5	6	7	8	9
н11986 О	—	—	—	349 442,30	1 302 439,64	—	Метод спутниковых геодезических измерений (определений)	√(0,08^2 + 0,06^2) = 0,10
н11987 О	—	—	—	349 444,57	1 302 448,70	—		
н11988 О	—	—	—	349 439,95	1 302 449,85	—		
н11989 О	—	—	—	349 437,68	1 302 440,79	—		
н11986 О	—	—	—	349 442,30	1 302 439,64	—		

2. Сведения о характеристиках объекта недвижимости с кадастровым номером 68:30:0003002:65 :

№ п/п	Наименование характеристики	Значение характеристики
1	2	3
1.	Вид объекта недвижимости	Здание
2.	Ранее присвоенный государственный учетный номер (инвентарный) здания, сооружения, объекта незавершенного строительства	—
3.	Кадастровый номер земельного участка (земельных участков), в границах которого (которых) расположены здание, сооружение, объект незавершенного строительства	68:30:0003002:21
4.	Уникальный учетный номер кадастрового квартала, в границах которого расположены здание, сооружение, объект незавершенного строительства	68:30:0003002

1	2	3
5.	Адрес здания, сооружения, объекта незавершенного строительства	—
5.1.	Сведения о местоположении здания, сооружения, объекта незавершенного строительства (при отсутствии адреса) в структурированном в соответствии с федеральной информационной адресной системой виде	—
5.2.	Дополнительные сведения о местоположении	—
6.	Иные сведения	—

3. Пояснения к сведениям об объекте недвижимости с кадастровым номером 68:30:0003002:65 :

1.	—

1. Сведения о характерных точках контура объекта недвижимости с кадастровым номером 68:30:0003002:67 :

Система координат МСК-68, зона 1 Зона № 1

Обозначение характерных точек границ	Содержатся в Едином государственном реестре недвижимости			Определены в ходе выполнения комплексных кадастровых работ			Метод определения координат	Формулы, примененные для расчета средней квадратической погрешности определения координат характерных точек (Mt), м, с подставленными в такие формулы значениями и итоговые (вычисленные) значения Mt, м
	координаты, м		Радиус, м	координаты, м		Радиус, м		
	X	Y	R	X	Y	R		
1	2	3	4	5	6	7	8	9
н11990 О	—	—	—	349 408,18	1 302 388,35	—	Метод спутниковых геодезических измерений (определений)	√(0,08^2 + 0,06^2) = 0,10
н11991 О	—	—	—	349 409,96	1 302 395,94	—		
н11992 О	—	—	—	349 404,71	1 302 397,18	—		
н11993 О	—	—	—	349 402,93	1 302 389,58	—		
н11990 О	—	—	—	349 408,18	1 302 388,35	—		

2. Сведения о характеристиках объекта недвижимости с кадастровым номером 68:30:0003002:67 :

№ п/п	Наименование характеристики	Значение характеристики
1	2	3
1.	Вид объекта недвижимости	Здание

1	2	3
2.	Ранее присвоенный государственный учетный номер (инвентарный) здания, сооружения, объекта незавершенного строительства	—
3.	Кадастровый номер земельного участка (земельных участков), в границах которого (которых) расположены здание, сооружение, объект незавершенного строительства	68:30:0003002:4
4.	Уникальный учетный номер кадастрового квартала, в границах которого расположены здание, сооружение, объект незавершенного строительства	68:30:0003002
5.	Адрес здания, сооружения, объекта незавершенного строительства	—
5.1.	Сведения о местоположении здания, сооружения, объекта незавершенного строительства (при отсутствии адреса) в структурированном в соответствии с федеральной информационной адресной системой виде	—
5.2.	Дополнительные сведения о местоположении	—
6.	Иные сведения	—

3. Пояснения к сведениям об объекте недвижимости с кадастровым номером 68:30:0003002:67 :

1.	—

1. Сведения о характерных точках контура объекта недвижимости с кадастровым номером 68:30:0003002:68 :

Система координат МСК-68, зона 1 Зона № 1

Обозначение характерных точек границ	Содержатся в Едином государственном реестре недвижимости			Определены в ходе выполнения комплексных кадастровых работ			Метод определения координат	Формулы, примененные для расчета средней квадратической погрешности определения координат характерных точек (Mt), м, с подставленными в такие формулы значениями и итоговые (вычисленные) значения Mt, м
	координаты, м		Радиус, м	координаты, м		Радиус, м		
	X	Y	R	X	Y	R		
1	2	3	4	5	6	7	8	9
н11994 О	—	—	—	349 389,82	1 302 326,91	—	Метод спутниковых геодезических измерений (определений)	√(0,08^2 + 0,06^2) = 0,10
н11995 О	—	—	—	349 391,39	1 302 335,57	—		
н11996 О	—	—	—	349 391,78	1 302 337,68	—		

1	2	3	4	5	6	7	8	9
н11997 О	—	—	—	349 385,36	1 302 338,85	—	Метод спутниковых геодезических измерений (определений)	√(0,08^2 + 0,06^2) = 0,10
н11998 О	—	—	—	349 384,81	1 302 335,86	—		
н11999 О	—	—	—	349 386,06	1 302 335,63	—		
н12000 О	—	—	—	349 384,64	1 302 327,85	—		
н11994 О	—	—	—	349 389,82	1 302 326,91	—		

2. Сведения о характеристиках объекта недвижимости с кадастровым номером 68:30:0003002:68 :

№ п/п	Наименование характеристики	Значение характеристики
1	2	3
1.	Вид объекта недвижимости	Здание
2.	Ранее присвоенный государственный учетный номер (инвентарный) здания, сооружения, объекта незавершенного строительства	—
3.	Кадастровый номер земельного участка (земельных участков), в границах которого (которых) расположены здание, сооружение, объект незавершенного строительства	68:30:0003002:7
4.	Уникальный учетный номер кадастрового квартала, в границах которого расположены здание, сооружение, объект незавершенного строительства	68:30:0003002
5.	Адрес здания, сооружения, объекта незавершенного строительства	—
5.1.	Сведения о местоположении здания, сооружения, объекта незавершенного строительства (при отсутствии адреса) в структурированном в соответствии с федеральной информационной адресной системой виде	—
5.2.	Дополнительные сведения о местоположении	—
6.	Иные сведения	—

3. Пояснения к сведениям об объекте недвижимости с кадастровым номером 68:30:0003002:68 :

1.	—

1. Сведения о характерных точках контура объекта недвижимости с кадастровым номером 68:30:0003002:69 :

Система координат МСК-68, зона 1 Зона № 1

Обозначение характерных точек границ	Содержатся в Едином государственном реестре недвижимости			Определены в ходе выполнения комплексных кадастровых работ			Метод определения координат	Формулы, примененные для расчета средней квадратической погрешности определения координат характерных точек (Mt), м, с подставленными в такие формулы значениями и итоговые (вычисленные) значения Mt, м
	координаты, м		Радиус, м	координаты, м		Радиус, м		
	X	Y	R	X	Y	R		
1	2	3	4	5	6	7	8	9
н12001 О	—	—	—	349 406,51	1 302 301,27	—	Метод спутниковых геодезических измерений (определений)	√(0,08^2 + 0,06^2) = 0,10
н12002 О	—	—	—	349 394,71	1 302 305,12	—		
н12003 О	—	—	—	349 391,75	1 302 296,05	—		
н12004 О	—	—	—	349 403,55	1 302 292,20	—		
н12001 О	—	—	—	349 406,51	1 302 301,27	—		

2. Сведения о характеристиках объекта недвижимости с кадастровым номером 68:30:0003002:69 :

№ п/п	Наименование характеристики	Значение характеристики
1	2	3
1.	Вид объекта недвижимости	Здание
2.	Ранее присвоенный государственный учетный номер (инвентарный) здания, сооружения, объекта незавершенного строительства	—
3.	Кадастровый номер земельного участка (земельных участков), в границах которого (которых) расположены здание, сооружение, объект незавершенного строительства	68:30:0003002:8
4.	Уникальный учетный номер кадастрового квартала, в границах которого расположены здание, сооружение, объект незавершенного строительства	68:30:0003002

1	2	3
5.	Адрес здания, сооружения, объекта незавершенного строительства	—
5.1.	Сведения о местоположении здания, сооружения, объекта незавершенного строительства (при отсутствии адреса) в структурированном в соответствии с федеральной информационной адресной системой виде	—
5.2.	Дополнительные сведения о местоположении	—
6.	Иные сведения	—

3. Пояснения к сведениям об объекте недвижимости с кадастровым номером 68:30:0003002:69 :

1.	—

1. Сведения о характерных точках контура объекта недвижимости с кадастровым номером 68:30:0003002:70 :

Система координат МСК-68, зона 1 Зона № 1

Обозначение характерных точек границ	Содержатся в Едином государственном реестре недвижимости			Определены в ходе выполнения комплексных кадастровых работ			Метод определения координат	Формулы, примененные для расчета средней квадратической погрешности определения координат характерных точек (Mt), м, с подставленными в такие формулы значениями и итоговые (вычисленные) значения Mt, м
	координаты, м		Радиус, м	координаты, м		Радиус, м		
	X	Y	R	X	Y	R		
1	2	3	4	5	6	7	8	9
н12005 О	—	—	—	349 604,73	1 302 542,38	—	Метод спутниковых геодезических измерений (определений)	√(0,08^2 + 0,06^2) = 0,10
н12006 О	—	—	—	349 596,53	1 302 543,28	—		
н12007 О	—	—	—	349 595,62	1 302 534,99	—		
н12008 О	—	—	—	349 606,13	1 302 533,83	—		
н12009 О	—	—	—	349 606,62	1 302 538,25	—		
н12010 О	—	—	—	349 604,31	1 302 538,51	—		
н12005 О	—	—	—	349 604,73	1 302 542,38	—		

2. Сведения о характеристиках объекта недвижимости с кадастровым номером 68:30:0003002:70 :

№ п/п	Наименование характеристики	Значение характеристики
1	2	3
1.	Вид объекта недвижимости	Здание
2.	Ранее присвоенный государственный учетный номер (инвентарный) здания, сооружения, объекта незавершенного строительства	—
3.	Кадастровый номер земельного участка (земельных участков), в границах которого (которых) расположены здание, сооружение, объект незавершенного строительства	68:30:0003002:27
4.	Уникальный учетный номер кадастрового квартала, в границах которого расположены здание, сооружение, объект незавершенного строительства	68:30:0003002
5.	Адрес здания, сооружения, объекта незавершенного строительства	—
5.1.	Сведения о местоположении здания, сооружения, объекта незавершенного строительства (при отсутствии адреса) в структурированном в соответствии с федеральной информационной адресной системой виде	—
5.2.	Дополнительные сведения о местоположении	—
6.	Иные сведения	—

3. Пояснения к сведениям об объекте недвижимости с кадастровым номером 68:30:0003002:70 :

1.	—

1. Сведения о характерных точках контура объекта недвижимости с кадастровым номером 68:30:0003002:71 :

Система координат МСК-68, зона 1 Зона № 1

Обозначение характерных точек границ	Содержатся в Едином государственном реестре недвижимости			Определены в ходе выполнения комплексных кадастровых работ			Метод определения координат	Формулы, примененные для расчета средней квадратической погрешности определения координат характерных точек (Mt), м, с подставленными в такие формулы значениями и итоговые (вычисленные) значения Mt, м
	координаты, м		Радиус, м	координаты, м		Радиус, м		
	X	Y	R	X	Y	R		
1	2	3	4	5	6	7	8	9
н12011 О	—	—	—	349 608,45	1 302 567,56	—	Метод спутниковых геодезических измерений (определений)	√(0,08^2 + 0,06^2) = 0,10

1	2	3	4	5	6	7	8	9
н12012 О	—	—	—	349 602,26	1 302 568,40	—	Метод спутниковых геодезических измерений (определений)	√(0,08^2 + 0,06^2) = 0,10
н12013 О	—	—	—	349 600,91	1 302 558,45	—		
н12014 О	—	—	—	349 607,11	1 302 557,61	—		
н12011 О	—	—	—	349 608,45	1 302 567,56	—		

2. Сведения о характеристиках объекта недвижимости с кадастровым номером 68:30:0003002:71 :

№ п/п	Наименование характеристики	Значение характеристики
1	2	3
1.	Вид объекта недвижимости	Здание
2.	Ранее присвоенный государственный учетный номер (инвентарный) здания, сооружения, объекта незавершенного строительства	—
3.	Кадастровый номер земельного участка (земельных участков), в границах которого (которых) расположены здание, сооружение, объект незавершенного строительства	—
4.	Уникальный учетный номер кадастрового квартала, в границах которого расположены здание, сооружение, объект незавершенного строительства	68:30:0003002
5.	Адрес здания, сооружения, объекта незавершенного строительства	—
5.1.	Сведения о местоположении здания, сооружения, объекта незавершенного строительства (при отсутствии адреса) в структурированном в соответствии с федеральной информационной адресной системой виде	—
5.2.	Дополнительные сведения о местоположении	—
6.	Иные сведения	—

3. Пояснения к сведениям об объекте недвижимости с кадастровым номером 68:30:0003002:71 :

1.	—

1. Сведения о характерных точках контура объекта недвижимости с кадастровым номером 68:30:0003002:80 :

Система координат МСК-68, зона 1 Зона № 1

Обозначение характерных точек границ	Содержатся в Едином государственном реестре недвижимости			Определены в ходе выполнения комплексных кадастровых работ			Метод определения координат	Формулы, примененные для расчета средней квадратической погрешности определения координат характерных точек (Mt), м, с подставленными в такие формулы значениями и итоговые (вычисленные) значения Mt, м
	координаты, м		Радиус, м	координаты, м		Радиус, м		
	X	Y	R	X	Y	R		
1	2	3	4	5	6	7	8	9
н12025 О	—	—	—	349 462,18	1 302 650,64	—	Метод спутниковых геодезических измерений (определений)	√(0,08^2 + 0,06^2) = 0,10
н12026 О	—	—	—	349 453,56	1 302 652,57	—		
н12027 О	—	—	—	349 451,82	1 302 644,80	—		
н12028 О	—	—	—	349 460,44	1 302 642,87	—		
н12025 О	—	—	—	349 462,18	1 302 650,64	—		

2. Сведения о характеристиках объекта недвижимости с кадастровым номером 68:30:0003002:80 :

№ п/п	Наименование характеристики	Значение характеристики
1	2	3
1.	Вид объекта недвижимости	Здание
2.	Ранее присвоенный государственный учетный номер (инвентарный) здания, сооружения, объекта незавершенного строительства	—
3.	Кадастровый номер земельного участка (земельных участков), в границах которого (которых) расположены здание, сооружение, объект незавершенного строительства	68:30:0003002:12
4.	Уникальный учетный номер кадастрового квартала, в границах которого расположены здание, сооружение, объект незавершенного строительства	68:30:0003002

1	2	3
5.	Адрес здания, сооружения, объекта незавершенного строительства	—
5.1.	Сведения о местоположении здания, сооружения, объекта незавершенного строительства (при отсутствии адреса) в структурированном в соответствии с федеральной информационной адресной системой виде	—
5.2.	Дополнительные сведения о местоположении	—
6.	Иные сведения	—

3. Пояснения к сведениям об объекте недвижимости с кадастровым номером 68:30:0003002:80 :

1.	—

1. Сведения о характерных точках контура объекта недвижимости с кадастровым номером 68:30:0003002:202 :

Система координат МСК-68, зона 1 Зона № 1

Обозначение характерных точек границ	Содержатся в Едином государственном реестре недвижимости			Определены в ходе выполнения комплексных кадастровых работ			Метод определения координат	Формулы, примененные для расчета средней квадратической погрешности определения координат характерных точек (Mt), м, с подставленными в такие формулы значениями и итоговые (вычисленные) значения Mt, м
	координаты, м		Радиус, м	координаты, м		Радиус, м		
	X	Y	R	X	Y	R		
1	2	3	4	5	6	7	8	9
н11905 О	—	—	—	349 453,13	1 302 606,65	—	Метод спутниковых геодезических измерений (определений)	√(0,08^2 + 0,06^2) = 0,10
н11906 О	—	—	—	349 454,07	1 302 611,67	—		
н11907 О	—	—	—	349 455,00	1 302 611,49	—		
н11908 О	—	—	—	349 455,55	1 302 614,45	—		
н11909 О	—	—	—	349 453,79	1 302 614,78	—		
н11910 О	—	—	—	349 454,26	1 302 617,30	—		
н11911 О	—	—	—	349 447,75	1 302 618,51	—		

1	2	3	4	5	6	7	8	9
н11912 О	—	—	—	349 447,27	1 302 615,94	—	Метод спутниковых геодезических измерений (определений)	√(0,08^2 + 0,06^2) = 0,10
н11913 О	—	—	—	349 446,92	1 302 616,00	—		
н11914 О	—	—	—	349 443,96	1 302 600,14	—		
н11915 О	—	—	—	349 449,41	1 302 599,12	—		
н11916 О	—	—	—	349 450,98	1 302 598,82	—		
н11917 О	—	—	—	349 452,46	1 302 606,77	—		
н11905 О	—	—	—	349 453,13	1 302 606,65	—		

2. Сведения о характеристиках объекта недвижимости с кадастровым номером 68:30:0003002:202 :

№ п/п	Наименование характеристики	Значение характеристики
1	2	3
1.	Вид объекта недвижимости	Здание
2.	Ранее присвоенный государственный учетный номер (инвентарный) здания, сооружения, объекта незавершенного строительства	—
3.	Кадастровый номер земельного участка (земельных участков), в границах которого (которых) расположены здание, сооружение, объект незавершенного строительства	68:30:0003002:14
4.	Уникальный учетный номер кадастрового квартала, в границах которого расположены здание, сооружение, объект незавершенного строительства	68:30:0003002
5.	Адрес здания, сооружения, объекта незавершенного строительства	—
5.1.	Сведения о местоположении здания, сооружения, объекта незавершенного строительства (при отсутствии адреса) в структурированном в соответствии с федеральной информационной адресной системой виде	—
5.2.	Дополнительные сведения о местоположении	—
6.	Иные сведения	—

3. Пояснения к сведениям об объекте недвижимости с кадастровым номером 68:30:0003002:202 :

1.	—

1. Сведения о характерных точках контура объекта недвижимости с кадастровым номером 68:30:0003002:205 :

Система координат МСК-68, зона 1 Зона № 1

Обозначение характерных точек границ	Содержатся в Едином государственном реестре недвижимости			Определены в ходе выполнения комплексных кадастровых работ			Метод определения координат	Формулы, примененные для расчета средней квадратической погрешности определения координат характерных точек (Mt), м, с подставленными в такие формулы значениями и итоговые (вычисленные) значения Mt, м
	координаты, м		Радиус, м	координаты, м		Радиус, м		
	X	Y	R	X	Y	R		
1	2	3	4	5	6	7	8	9
н11918 О	—	—	—	349 590,89	1 302 456,94	—	Метод спутниковых геодезических измерений (определений)	√(0,08^2 + 0,06^2) = 0,10
н11919 О	—	—	—	349 586,90	1 302 458,44	—		
н11920 О	—	—	—	349 586,34	1 302 456,94	—		
н11921 О	—	—	—	349 581,54	1 302 458,75	—		
н11922 О	—	—	—	349 578,27	1 302 450,10	—		
н11923 О	—	—	—	349 587,06	1 302 446,78	—		
н11924 О	—	—	—	349 588,52	1 302 450,66	—		
н11925 О	—	—	—	349 589,90	1 302 450,14	—		
н11926 О	—	—	—	349 590,79	1 302 452,49	—		
н11927 О	—	—	—	349 589,41	1 302 453,01	—		
н11918 О	—	—	—	349 590,89	1 302 456,94	—		

2. Сведения о характеристиках объекта недвижимости с кадастровым номером 68:30:0003002:205 :

№ п/п	Наименование характеристики	Значение характеристики
1	2	3
1.	Вид объекта недвижимости	Здание
2.	Ранее присвоенный государственный учетный номер (инвентарный) здания, сооружения, объекта незавершенного строительства	—
3.	Кадастровый номер земельного участка (земельных участков), в границах которого (которых) расположены здание, сооружение, объект незавершенного строительства	68:30:0003002:36
4.	Уникальный учетный номер кадастрового квартала, в границах которого расположены здание, сооружение, объект незавершенного строительства	68:30:0003002
5.	Адрес здания, сооружения, объекта незавершенного строительства	—
5.1.	Сведения о местоположении здания, сооружения, объекта незавершенного строительства (при отсутствии адреса) в структурированном в соответствии с федеральной информационной адресной системой виде	—
5.2.	Дополнительные сведения о местоположении	—
6.	Иные сведения	—

3. Пояснения к сведениям об объекте недвижимости с кадастровым номером 68:30:0003002:205 :

1.	—

1. Сведения о характерных точках контура объекта недвижимости с кадастровым номером 68:30:0003003:81 :

Система координат МСК-68, зона 1 Зона № 1

Обозначение характерных точек границ	Содержатся в Едином государственном реестре недвижимости			Определены в ходе выполнения комплексных кадастровых работ			Метод определения координат	Формулы, примененные для расчета средней квадратической погрешности определения координат характерных точек (Mt), м, с подставленными в такие формулы значениями и итоговые (вычисленные) значения Mt, м
	координаты, м		Радиус, м	координаты, м		Радиус, м		
	X	Y	R	X	Y	R		
1	2	3	4	5	6	7	8	9
н8286О	—	—	—	349 473,92	1 302 703,41	—	Метод спутниковых геодезических измерений (определений)	√(0,08^2 + 0,06^2) = 0,10

1	2	3	4	5	6	7	8	9
н8287О	—	—	—	349 463,96	1 302 706,19	—	Метод спутниковых геодезических измерений (определений)	√(0,08^2 + 0,06^2) = 0,10
н8288О	—	—	—	349 461,58	1 302 697,69	—		
н8289О	—	—	—	349 471,54	1 302 694,91	—		
н8286О	—	—	—	349 473,92	1 302 703,41	—		

2. Сведения о характеристиках объекта недвижимости с кадастровым номером 68:30:0003003:81 :

№ п/п	Наименование характеристики	Значение характеристики
1	2	3
1.	Вид объекта недвижимости	Здание
2.	Ранее присвоенный государственный учетный номер (инвентарный) здания, сооружения, объекта незавершенного строительства	—
3.	Кадастровый номер земельного участка (земельных участков), в границах которого (которых) расположены здание, сооружение, объект незавершенного строительства	68:30:0003002:30
4.	Уникальный учетный номер кадастрового квартала, в границах которого расположены здание, сооружение, объект незавершенного строительства	68:30:0003002
5.	Адрес здания, сооружения, объекта незавершенного строительства	—
5.1.	Сведения о местоположении здания, сооружения, объекта незавершенного строительства (при отсутствии адреса) в структурированном в соответствии с федеральной информационной адресной системой виде	—
5.2.	Дополнительные сведения о местоположении	—
6.	Иные сведения	—

3. Пояснения к сведениям об объекте недвижимости с кадастровым номером 68:30:0003003:81 :

1.	—

1. Сведения о характерных точках контура объекта недвижимости с кадастровым номером 68:30:0003012:197 :

Система координат МСК-68, зона 1 Зона № 1

Обозначение характерных точек границ	Содержатся в Едином государственном реестре недвижимости			Определены в ходе выполнения комплексных кадастровых работ			Метод определения координат	Формулы, примененные для расчета средней квадратической погрешности определения координат характерных точек (Mt), м, с подставленными в такие формулы значениями и итоговые (вычисленные) значения Mt, м
	координаты, м		Радиус, м	координаты, м		Радиус, м		
	X	Y	R	X	Y	R		
1	2	3	4	5	6	7	8	9
н19240 О	—	—	—	349 568,77	1 302 396,34	—	Метод спутниковых геодезических измерений (определений)	√(0,08^2 + 0,06^2) = 0,10
н19241 О	—	—	—	349 570,15	1 302 400,80	—		
н19242 О	—	—	—	349 564,29	1 302 402,62	—		
н19243 О	—	—	—	349 562,90	1 302 398,16	—		
н19240 О	—	—	—	349 568,77	1 302 396,34	—		

2. Сведения о характеристиках объекта недвижимости с кадастровым номером 68:30:0003012:197 :

№ п/п	Наименование характеристики	Значение характеристики
1	2	3
1.	Вид объекта недвижимости	Здание
2.	Ранее присвоенный государственный учетный номер (инвентарный) здания, сооружения, объекта незавершенного строительства	—
3.	Кадастровый номер земельного участка (земельных участков), в границах которого (которых) расположены здание, сооружение, объект незавершенного строительства	68:30:0003002:46
4.	Уникальный учетный номер кадастрового квартала, в границах которого расположены здание, сооружение, объект незавершенного строительства	68:30:0003002

1	2	3
5.	Адрес здания, сооружения, объекта незавершенного строительства	—
5.1.	Сведения о местоположении здания, сооружения, объекта незавершенного строительства (при отсутствии адреса) в структурированном в соответствии с федеральной информационной адресной системой виде	—
5.2.	Дополнительные сведения о местоположении	—
6.	Иные сведения	—

3. Пояснения к сведениям об объекте недвижимости с кадастровым номером 68:30:0003012:197 :

1.	—

1. Сведения о характерных точках контура объекта недвижимости с кадастровым номером 68:30:0003012:209 :

Система координат МСК-68, зона 1 Зона № 1

Обозначение характерных точек границ	Содержатся в Едином государственном реестре недвижимости			Определены в ходе выполнения комплексных кадастровых работ			Метод определения координат	Формулы, примененные для расчета средней квадратической погрешности определения координат характерных точек (Mt), м, с подставленными в такие формулы значениями и итоговые (вычисленные) значения Mt, м
	координаты, м		Радиус, м	координаты, м		Радиус, м		
	X	Y	R	X	Y	R		
1	2	3	4	5	6	7	8	9
н19244 О	—	—	—	349 519,25	1 302 255,91	—	Метод спутниковых геодезических измерений (определений)	√(0,08^2 + 0,06^2) = 0,10
н19245 О	—	—	—	349 520,41	1 302 260,49	—		
н19246 О	—	—	—	349 514,58	1 302 261,96	—		
н19247 О	—	—	—	349 513,43	1 302 257,39	—		
н19244 О	—	—	—	349 519,25	1 302 255,91	—		

2. Сведения о характеристиках объекта недвижимости с кадастровым номером 68:30:0003012:209 :

№ п/п	Наименование характеристики	Значение характеристики
1	2	3
1.	Вид объекта недвижимости	Здание

1	2	3
2.	Ранее присвоенный государственный учетный номер (инвентарный) здания, сооружения, объекта незавершенного строительства	—
3.	Кадастровый номер земельного участка (земельных участков), в границах которого (которых) расположены здание, сооружение, объект незавершенного строительства	68:30:0003002:41
4.	Уникальный учетный номер кадастрового квартала, в границах которого расположены здание, сооружение, объект незавершенного строительства	68:30:0003002
5.	Адрес здания, сооружения, объекта незавершенного строительства	—
5.1.	Сведения о местоположении здания, сооружения, объекта незавершенного строительства (при отсутствии адреса) в структурированном в соответствии с федеральной информационной адресной системой виде	—
5.2.	Дополнительные сведения о местоположении	—
6.	Иные сведения	—

3. Пояснения к сведениям об объекте недвижимости с кадастровым номером 68:30:0003012:209 :

1.	—

1. Сведения о характерных точках контура объекта недвижимости с кадастровым номером 68:30:0003012:217 :

Система координат МСК-68, зона 1 Зона № 1

Обозначение характерных точек границ	Содержатся в Едином государственном реестре недвижимости			Определены в ходе выполнения комплексных кадастровых работ			Метод определения координат	Формулы, примененные для расчета средней квадратической погрешности определения координат характерных точек (Mt), м, с подставленными в такие формулы значениями и итоговые (вычисленные) значения Mt, м
	координаты, м		Радиус, м	координаты, м		Радиус, м		
	X	Y	R	X	Y	R		
1	2	3	4	5	6	7	8	9
н19248 О	—	—	—	349 544,84	1 302 314,59	—	Метод спутниковых геодезических измерений (определений)	√(0,08^2 + 0,06^2) = 0,10
н19249 О	—	—	—	349 546,47	1 302 319,86	—		
н19250 О	—	—	—	349 540,55	1 302 321,69	—		

1	2	3	4	5	6	7	8	9
н19251 О	—	—	—	349 538,92	1 302 316,42	—	Метод спутниковых геодезических измерений (определений)	√(0,08^2 + 0,06^2) = 0,10
н19248 О	—	—	—	349 544,84	1 302 314,59	—		

2. Сведения о характеристиках объекта недвижимости с кадастровым номером 68:30:0003012:217 :

№ п/п	Наименование характеристики	Значение характеристики
1	2	3
1.	Вид объекта недвижимости	Здание
2.	Ранее присвоенный государственный учетный номер (инвентарный) здания, сооружения, объекта незавершенного строительства	—
3.	Кадастровый номер земельного участка (земельных участков), в границах которого (которых) расположены здание, сооружение, объект незавершенного строительства	68:30:0003002:45
4.	Уникальный учетный номер кадастрового квартала, в границах которого расположены здание, сооружение, объект незавершенного строительства	68:30:0003002
5.	Адрес здания, сооружения, объекта незавершенного строительства	—
5.1.	Сведения о местоположении здания, сооружения, объекта незавершенного строительства (при отсутствии адреса) в структурированном в соответствии с федеральной информационной адресной системой виде	—
5.2.	Дополнительные сведения о местоположении	—
6.	Иные сведения	—

3. Пояснения к сведениям об объекте недвижимости с кадастровым номером 68:30:0003012:217 :

1.	—

1. Сведения о характерных точках контура объекта недвижимости с кадастровым номером 68:30:0003012:328 :

Система координат МСК-68, зона 1 Зона № 1

Обозначение характерных точек границ	Содержатся в Едином государственном реестре недвижимости			Определены в ходе выполнения комплексных кадастровых работ			Метод определения координат	Формулы, примененные для расчета средней квадратической погрешности определения координат характерных точек (Mt), м, с подставленными в такие формулы значениями и итоговые (вычисленные) значения Mt, м
	координаты, м		Радиус, м	координаты, м		Радиус, м		
	X	Y	R	X	Y	R		
1	2	3	4	5	6	7	8	9
н19252 О	—	—	—	349 565,09	1 302 384,53	—	Метод спутниковых геодезических измерений (определений)	√(0,08^2 + 0,06^2) = 0,10
н19253 О	—	—	—	349 566,35	1 302 388,57	—		
н19254 О	—	—	—	349 560,80	1 302 390,30	—		
н19255 О	—	—	—	349 559,61	1 302 386,23	—		
н19252 О	—	—	—	349 565,09	1 302 384,53	—		

2. Сведения о характеристиках объекта недвижимости с кадастровым номером 68:30:0003012:328 :

№ п/п	Наименование характеристики	Значение характеристики
1	2	3
1.	Вид объекта недвижимости	Здание
2.	Ранее присвоенный государственный учетный номер (инвентарный) здания, сооружения, объекта незавершенного строительства	—
3.	Кадастровый номер земельного участка (земельных участков), в границах которого (которых) расположены здание, сооружение, объект незавершенного строительства	68:30:0003002:91
4.	Уникальный учетный номер кадастрового квартала, в границах которого расположены здание, сооружение, объект незавершенного строительства	68:30:0003002

1	2	3
5.	Адрес здания, сооружения, объекта незавершенного строительства	—
5.1.	Сведения о местоположении здания, сооружения, объекта незавершенного строительства (при отсутствии адреса) в структурированном в соответствии с федеральной информационной адресной системой виде	—
5.2.	Дополнительные сведения о местоположении	—
6.	Иные сведения	—
3. Пояснения к сведениям об объекте недвижимости с кадастровым номером	68:30:0003012:328 :	
1.	—	

Сведения о зданиях, сооружениях, объектах незавершенного строительства, необходимые для исправления реестровых ошибок в сведениях об описании их местоположения

1. Сведения о характерных точках контура здания

вид объекта недвижимости (здание, сооружение, объект незавершенного строительства)

с кадастровым номером 68:30:0001023:67 :

Система координат МСК-68, зона 1 Зона № 1

Обозначение характерных точек границ	Содержатся в Едином государственном реестре недвижимости			Определены в ходе выполнения комплексных кадастровых работ			Метод определения координат	Формулы, примененные для расчета средней квадратической погрешности определения координат характерных точек (Mt), м, с подставленными в такие формулы значениями и итоговые (вычисленные) значения Mt, м
	координаты, м		Радиус, м	координаты, м		Радиус, м		
	X	Y	R	X	Y	R		
1	2	3	4	5	6	7	8	9
48248	349 570,03	1 302 669,90	—	—	—	—	—	—
48249	349 570,76	1 302 674,24	—	—	—	—		
48250	349 567,06	1 302 674,86	—	—	—	—		
48251	349 568,36	1 302 682,62	—	—	—	—		
48252	349 567,71	1 302 682,73	—	—	—	—		
48253	349 568,12	1 302 685,15	—	—	—	—		
48254	349 563,18	1 302 685,98	—	—	—	—		
48255	349 562,78	1 302 683,56	—	—	—	—		
48256	349 557,92	1 302 684,38	—	—	—	—		
48257	349 556,61	1 302 676,60	—	—	—	—		
48258	349 556,22	1 302 676,67	—	—	—	—		
48259	349 555,49	1 302 672,35	—	—	—	—		
н11893 О	—	—	—	349 571,19	1 302 668,16	—	Метод спутниковых геодезических измерений (определений)	√(0,08^2 + 0,06^2) = 0,10
н11894 О	—	—	—	349 571,92	1 302 672,50	—		
н11895 О	—	—	—	349 568,22	1 302 673,12	—		
н11896 О	—	—	—	349 569,52	1 302 680,88	—		

1	2	3	4	5	6	7	8	9
н11897 О	—	—	—	349 568,87	1 302 680,99	—	Метод спутниковых геодезических измерений (определений)	√(0,08^2 + 0,06^2) = 0,10
н11898 О	—	—	—	349 569,28	1 302 683,41	—		
н11899 О	—	—	—	349 564,34	1 302 684,24	—		
н11900 О	—	—	—	349 563,94	1 302 681,82	—		
н11901 О	—	—	—	349 559,08	1 302 682,64	—		
н11902 О	—	—	—	349 557,77	1 302 674,86	—		
н11903 О	—	—	—	349 557,38	1 302 674,93	—		
н11904 О	—	—	—	349 556,65	1 302 670,61	—		
н11893 О	—	—	—	349 571,19	1 302 668,16	—		
2. Иные сведения об объекте недвижимости с кадастровым номером							68:30:0001023:67 :	
1.	—							
3. Пояснения к сведениям об объекте недвижимости с кадастровым номером							68:30:0001023:67 :	
1.	—							

Схема границ земельных участков

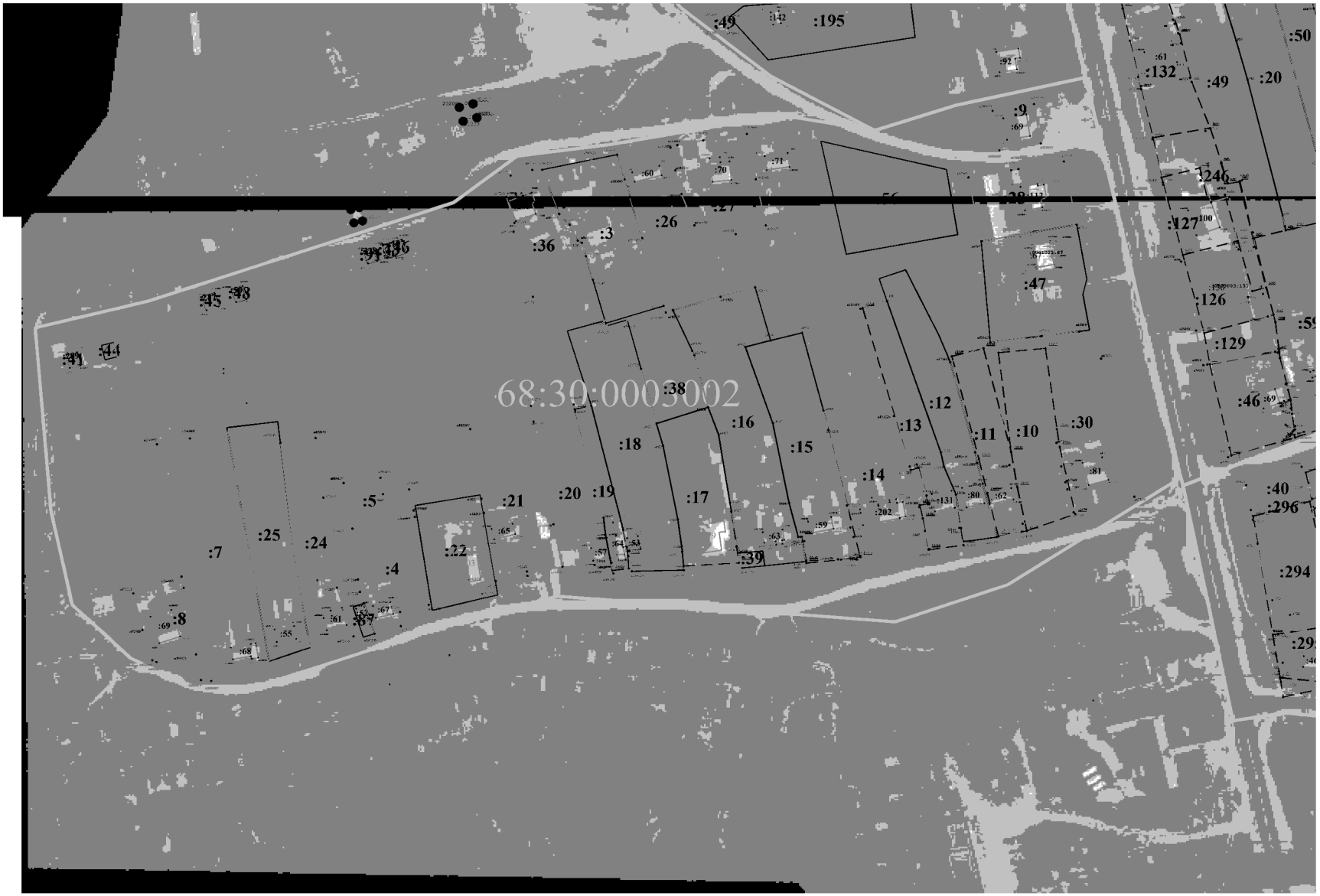

Масштаб 1:2 500