МИНИСТЕРСТВО ИМУЩЕСТВЕННЫХ ОТНОШЕНИЙ И ГОСУДАРСТВЕННОГО ЗАКАЗА ТАМБОВСКОЙ ОБЛАСТИ

ПРИКАЗ

10.09.2025 № 689

г. Тамбов

Об утверждении карт-планов территорий кадастровых кварталов

Руководствуясь главой 4.1 Федерального закона от 24.07.2007 № 221-ФЗ «О кадастровой деятельности», Положением о министерстве имущественных отношений и государственного заказа Тамбовской области, утвержденным постановлением Главы Тамбовской области от 28.10.2022 № 21, приказом министерства имущественных отношений и государственного заказа Тамбовской области от 17.03.2025 № 162 «О выполнении комплексных кадастровых работ регионального значения на территории Тамбовской области в 2025 году» (в редакции от 20.03.2025), постановлением администрации Тамбовского муниципального округа Тамбовской области от 08.04.2025 № 1325 «О создании согласительной комиссии по согласованию местоположения границ земельных участков при выполнении комплексных кадастровых работ на территории Тамбовского муниципального округа Тамбовской области», с учетом протоколов заседания согласительной комиссии по согласованию местоположения границ земельных участков, расположенных в границах кадастровых кварталов 68:20:2201001, 68:20:2201002, 68:20:2201003, 68:20:2201004, 68:20:2201005, 68:20:2201006, 68:20:2201007, 68:20:2201008, 68:20:2201009, 68:20:2201010, 68:20:2201011, 68:20:2201012, 68:20:2201013, 68:20:2201014, 68:20:2201015, 68:20:2201016, 68:20:2201017, 68:20:2201018, 68:20:2201019, 68:20:2201020, 68:20:2201021 (на территории села Сурава), в границах кадастровых кварталов 68:20:2401001, 68:20:2401002, 68:20:2401003, 68:20:2401005, 68:20:2401006, 68:20:2401007, 68:20:2401008, 68:20:2401009, 68:20:2401010, 68:20:2401011 (на территории села Селезни) на территории Тамбовского муниципального округа Тамбовской области при выполнении комплексных кадастровых работ в соответствии с Государственным

контрактом на выполнение комплексных кадастровых работ на территории Тамбовской области за счет бюджетных средств Тамбовской области от 17.03.2025 № 0164200001925000183-725790-157788 от 01.08.2025 № 1 и от 08.09.2025 № 2, заключения заседания согласительной комиссии по согласованию местоположения границ земельных участков, расположенных в границах кадастровых кварталов 68:20:2201001, 68:20:2201002, 68:20:2201003, 68:20:2201004, 68:20:2201005, 68:20:2201006, 68:20:2201007, 68:20:2201008, 68:20:2201009, 68:20:2201010, 68:20:2201011, 68:20:2201012, 68:20:2201013, 68:20:2201014, 68:20:2201015, 68:20:2201016, 68:20:2201017, 68:20:2201018, 68:20:2201019, 68:20:2201020, 68:20:2201021 (на территории села Сурава), в границах кадастровых кварталов 68:20:2401001, 68:20:2401002, 68:20:2401003, 68:20:2401005, 68:20:2401006, 68:20:2401007, 68:20:2401008, 68:20:2401009, 68:20:2401010, 68:20:2401011 (на территории села Селезни) на территории Тамбовского муниципального округа Тамбовской области при выполнении комплексных кадастровых работ в соответствии с Государственным контрактом на выполнение комплексных кадастровых работ на территории Тамбовской области за счет бюджетных средств Тамбовской области от 17.03.2025 № 0164200001925000183-725790-157788 от 08.09.2025, **п р и к а з ы в а ю**:

1. Утвердить карты-планы территории, подготовленные в результате выполнения комплексных кадастровых работ на территории муниципального образования Тамбовского муниципального округа Тамбовской области, в границах кадастровых кварталов:

68:20:2201001 согласно приложению № 1;
68:20:2201002 согласно приложению № 2;
68:20:2201003 согласно приложению № 3;
68:20:2201004 согласно приложению № 4;
68:20:2201005 согласно приложению № 5;
68:20:2201006 согласно приложению № 6;
68:20:2201007 согласно приложению № 7;
68:20:2201008 согласно приложению № 8;
68:20:2201009 согласно приложению № 9;
68:20:2201010 согласно приложению № 10;
68:20:2201011 согласно приложению № 11;
68:20:2201012 согласно приложению № 12;
68:20:2201013 согласно приложению № 13;
68:20:2201014 согласно приложению № 14;
68:20:2201015 согласно приложению № 15;
68:20:2201016 согласно приложению № 16;
68:20:2201017 согласно приложению № 17;
68:20:2201018 согласно приложению № 18;
68:20:2201019 согласно приложению № 19;
68:20:2201020 согласно приложению № 20;
68:20:2201021 согласно приложению № 21;

68:20:2401001 согласно приложению № 22;
68:20:2401002 согласно приложению № 23;
68:20:2401003 согласно приложению № 24;
68:20:2401005 согласно приложению № 25;
68:20:2401006 согласно приложению № 26;
68:20:2401007 согласно приложению № 27;
68:20:2401008 согласно приложению № 28;
68:20:2401009 согласно приложению № 29;
68:20:2401010 согласно приложению № 30;
68:20:2401011 согласно приложению № 31.

2. Отделу по оформлению прав на землю управления земельных отношений и реестра министерства имущественных отношений и государственного заказа Тамбовской области (Мещерякова) обеспечить внесение в Единый государственный реестр недвижимости сведений, полученных в результате выполнения комплексных кадастровых работ.

3. Опубликовать настоящий приказ на «Официальном интернет-портале правовой информации» (www.pravo.gov.ru), на сайте сетевого издания «Тамбовская жизнь» (www.tamlife.ru) и разместить на официальном сайте министерства имущественных отношений и государственного заказа Тамбовской области в информационно-телекоммуникационной сети «Интернет» (www.uprim.tmbreg.ru).

Министр А.В. Сердюков

ПРИЛОЖЕНИЕ № 1
УТВЕРЖДЕНА
приказом министерства
имущественных отношений и
государственного заказа
Тамбовской области
от 10.09.2025 № 689

Карта-план территории
кадастрового квартала 68:20:2201001

КАРТА-ПЛАН ТЕРРИТОРИИ

Пояснительная записка

1. Сведения о территории выполнения комплексных кадастровых работ:

68:20:2201001

(наименование субъекта Российской Федерации, муниципального образования, населенного пункта, уникальные учетные номера кадастровых кварталов, иные сведения, позволяющие определить местоположение территории, на которой выполняются комплексные кадастровые работы, например, наименование садоводческого или огороднического некоммерческого товарищества, гаражного кооператива, элемента планировочной структуры)

2. Основания выполнения комплексных кадастровых работ:

Наименование, дата и номер документа, на основании которого выполняются комплексные кадастровые работы:

Государственный контракт № 0164200001925000183-725790-157788 от 17 марта 2025 г., выдан Министерство имущественных отношений и государственного заказа Тамбовской области

3. Дата подготовки карты-плана территории: *10 сентября 2025 г.*

4. Сведения о заказчике(ах) комплексных кадастровых работ:

В отношении юридического лица, органа местного самоуправления муниципального района, муниципального округа или городского округа либо уполномоченного исполнительного органа государственной власти субъекта Российской Федерации:

полное или сокращенное (в случае, если имеется) наименование: *Министерство имущественных отношений и государственного заказа Тамбовской области*

основной государственный регистрационный номер: *1066829046844*

идентификационный номер налогоплательщика: *6831000240*

В отношении физического лица или представителя физических или юридических лиц:

фамилия, имя. отчество (последнее - при наличии): –

страховой номер индивидуального лицевого счета в системе обязательного пенсионного страхования Российской Федерации (СНИЛС): –

Наименование и реквизиты документа, подтверждающие полномочия представителя заказчика(ов) комплексных кадастровых работ:

–

Адрес электронной почты (для направления уведомления о результатах внесения сведений в Единый государственный реестр недвижимости):

–

5. Сведения об исполнителе комплексных кадастровых работ:

Полное или сокращенное (в случае, если имеется) наименование и адрес юридического лица, с которым заключен государственный или муниципальный контракт либо договор подряда на выполнение комплексных кадастровых работ:

–

Фамилия, имя. отчество кадастрового инженера (последнее - при наличии): *Чиркин Евгений Александрович*

и основной государственный регистрационный номер кадастрового инженера индивидуального предпринимателя (ОГРНИП): *318344300021161*

Страховой номер индивидуального лицевого счета в системе обязательного пенсионного страхования Российской Федерации (СНИЛС) кадастрового инженера: *152-892-276-89*

Уникальный реестровый номер кадастрового инженера в реестре саморегулируемой организации кадастровых инженеров и дата внесения сведений о физическом лице в такой реестр: *НП001325, 30 мая 2016 г.*

Полное или (в случае, если имеется) сокращенное наименование саморегулируемой организации кадастровых инженеров, членом которой является кадастровый инженер:

Кадастровые инженеры юга

Контактный телефон: *+79275392962*

Почтовый адрес и адрес электронной почты, по которым осуществляется связь с кадастровым инженером:

гор. Волгоград, ул. им. Маршала Василевского, д. 4, кв. 18, ewgeniychirkin@mail.ru

6. Перечень документов, использованных при подготовке карты-плана территории:

№ п/п	Реквизиты документа				
	Вид	Дата	Номер	Наименование	Иные сведения
1	2	3	4	5	6
1	Кадастровый план территории, выдан: Филиал публично-правовой компании "Роскадастр" по Тамбовской области	7 марта 2025 г.	КУВИ-001/2025-61287068	Кадастровый план территории	—
2	Материалы картографо-геодезического фонда, выдан: ППК Роскадастр	7 апреля 2025 г.	170-8700/2025-В	Выписка о пунктах государственной геодезической сети, государственной нивелирной сети и государственной гравиметрической сети	—
3	Материалы картографо-геодезического фонда, выдан: ППК "Роскадастр	20 марта 2025 г.	171-7471/2025-В	Сведения ЕЭКО	Масштаб: 1:10000 Дата создания: 31 июля 2022 г.
4	Иной документ, содержащий описание объекта, выдан: ППК "Роскадастр"	6 апреля 2023 г.	50-0074/23	Письмо о рассмотрении обращений (о включении в ФФПД технического отчета "Создание сети дифференциальных станций"	—

1	2	3	4	5	6
5	Карта (план) объекта землеустройства, выдан: ИП Чиркин Е.А.	10 сентября 2025 г.	б/н	Карта-план территории (текстовая часть)	—

7. Пояснения к карте-плану территории:

Пояснительная записка

Настоящая карта-план территории разработана в результате проведения комплексных кадастровых работ на территории кадастрового квартала 68:20:2201001 (территория с. Сурава Суравского сельсовета Тамбовского муниципального округа Тамбовской области)
Карта-план территории кадастрового квартала 68:20:2201001 утверждена Постановлением об утверждении карта-планов территорий, подготовленных в результате выполнения комплексных кадастровых работ в границах кадастрового квартала.
Неотъемлемой частью КПТР является:
- акт согласования границ земельных участков, который включен в состав Приложения. Согласно данного акта, границы всех земельных участков являются согласованными;
- заключение согласительной комиссии;
- протокол заседания согласительной комиссии по вопросу согласования местоположения границ земельных участков

В результате выполнения комплексных кадастровых работ:
1) обеспечивается уточнение границ 7 земельных участков;
2) исправляются границы 10 земельных участков;
3) осуществляется уточнение местоположения на земельных участках границ 18 объектов капитального строительства;

В ходе выполнения кадастровых работ проведен анализ материалов, согласно сведений ЕГРН, представленных в виде кадастровых планов территорий и выписок из ЕГРН в отношении земельных участков и объектов капитального строительства, картографические материалы и материалы из фонда данных, полученных в результате проведения землеустройства, действующие правила землепользования и застройки. утвержденные применительно к данной территории работ.
Земельные участки, в отношении которых проводятся комплексные кадастровые работы, расположены в границах Суравского сельсовета Тамбовского муниципального округа , в градостроительной зоне " Зона застройки индивидуальными жилыми домами" (Ж1), для которой для участков с ВРИ - для ведения личного подсобного хозяйства установлены предельные минимальные (300 кв.м.) и максимальные (5000 кв.м.) размеры земельных участков. Правила землепользования и застройки утверждены Решением № 235 от 27.01.2023г. "О внесении изменений в Правила землепользования и застройки муниципального образования «Суравский сельсовет» Тамбовского района Тамбовской области, утвержденный решением Суравского сельского Совета народных депутатов от 08.08.2014 года № 49" Ссылка на официальный источник: https://r00.tmbreg.ru/7570/20780.html.
Координаты характерных точек границ земельных участков и объектов капитального строительства получены методом спутниковых геодезических определений. Границы земельных участков определены по ограждениям на местности, существующим на местности 15 и более лет. В целях выполнения кадастровых работ, кадастровым инженером были получены материалы дистанционного зондирования земли, изготовленный АО "Роскартография", и переданный в пользование ФФПД. Масштаб картографического произведения 1:10000. Реквизиты картографического материала приведены в разделе "Исходные данные"

Сведения о заказчике

Комплексные кадастровые работы выполнены в рамках исполнения государственного контракта № 0164200001925000183-725790-157788 от 17.03.2025 г.
Заказчиком комплексных кадастровых работ является Министерство имущественных отношений и государственного заказа Тамбовской области, ИНН 6831000240, ОГРН 1066829046844

Сведения о кадастровом инженере

Карта-план территории подготовлен кадастровым инженером Чиркиным Евгением Александровичем (квалификационный аттестат № 34-14-538 от 22.08.2014), включенным в реестр членов Ассоциации СРО "Кадастровые инженеры юга" 30.052016 г. № НП001325. Номер регистрации в государственном реестре лиц, осуществляющих кадастровую деятельность – 31758. Страховой номер индивидуального лицевого счета в системе обязательного пенсионного страхования Российской Федерации (СНИЛС) 152-892-276 89.

Сведения о геодезической основе, использованной при подготовке карты-плана территории

Определение координат поворотных точек границ земельных участков выполнено методом спутниковых геодезических измерений. В качестве базовой станции для определения координат точек границ использовалась базовая станция Мичуринск (MICH), держателем которой является группа EFT-CORS. В разделе исходные данные приведено письмо ПКК "Роскадастр", подтверждающее передачу данных EFT-CORS в фонды данных субъектов Российской Федерации или федеральный фонд пространственных данных.
Вторым приемником, реквизиты которого указаны в разделе "Инструменты", было проведено полевое обследование пунктов ГГС (Челнаво-Дмитриевская, Сурава, Аэродромная), а также объекты недвижимости в границах проведения кадастровых работ.

Сведения об уточняемых земельных участках

В ходе проведения комплексных кадастровых работ были уточнены местоположение и площадь земельных участков, а также исправлены сведения о местоположении и (или) площади земельных участков.

Описание местоположения здания, сооружения, объекта незавершенного строительства на земельном участке

В ходе проведения комплексных кадастровых работ было уточнено местоположение границ объектов капитального строительства на земельных участках.

Сведения о пунктах геодезической сети и средствах измерений

1. Сведения о пунктах геодезической сети:

№ п/п	Вид геодезической сети	Название пункта геодезической сети и тип знака	Система координат пункта геодезической сети	Координаты пункта, м		Дата обследования 14 мая 2025 г.		
						Сведения о состоянии		
				X	Y	наружного знака пункта	центра пункта	марки центра пункта
1	2	3	4	5	6	7	8	9
1	Геодезическая сеть сгущения. 3	Аэродромная, пирамида	МСК-68, зона 1	430 788,01	1 242 568,01	Не обнаружен	Сохранился	Сохранился
2	Геодезическая сеть сгущения. 3	Челнаво-Дмитриевская, пирамида		453 493,03	1 226 416,79			
3	Геодезическая сеть сгущения. 3	Сурава, пирамида		455 008,52	1 239 523,41			

2. Сведения об использованных средствах измерений:

№ п/п	Наименование и обозначение типа средства измерений - прибора (инструмента, аппаратуры)	Заводской или серийный номер средства измерений	Реквизиты свидетельства о поверке прибора (инструмента, аппаратуры) и (или) срок действия поверки
1	2	3	4
1	Stonex S8 GNSS	STNS84412003	свидетельство № С-ГКФ/01-04-2025/42177429, выдано 01.04.2025г., срок действия поверки - до 31.03.2026г.

Сведения об уточняемых земельных участках

1. Сведения о характерных точках границ уточняемого земельного участка с кадастровым номером 68:20:2201001:14 :

Система координат МСК-68, зона 1 Зона № 1

Обозначение характерных точек границ	Координаты, м				Метод определения координат	Формулы, примененные для расчета средней квадратической погрешности определения координат характерных точек границ (Mt), с подставленными в такие формулы значениями и итоговые (вычисленные) значения Mt, м	Описание закрепления точки
	содержатся в Едином государственном реестре недвижимости		определены в результате выполнения комплексных кадастровых работ				
	X	Y	X	Y			
1	2	3	4	5	6	7	8
н51У	—	—	457 238,96	1 233 068,45	Метод спутниковых геодезических измерений (определений)	√(0,08^2 + 0,06^2) = 0,10	—
н52У	—	—	457 283,99	1 233 058,30			
н53У	—	—	457 299,66	1 233 049,39			
н54У	—	—	457 333,14	1 233 039,56			
н55У	—	—	457 338,93	1 233 064,29			
н56У	—	—	457 331,67	1 233 072,79			
н57У	—	—	457 324,91	1 233 077,39			
н58У	—	—	457 287,68	1 233 090,92			
н59У	—	—	457 247,37	1 233 103,53			
н51У	—	—	457 238,96	1 233 068,45			

2. Сведения о частях границ уточняемого земельного участка с кадастровым номером 68:20:2201001:14 :

Обозначение части границ		Горизонтальное проложение (S), м	Описание прохождения части границ	Сведения о согласовании местоположения границ (согласовано/спорное)
от т.	до т.			

1	2	3	4	5
н51У	н52У	46,16	—	согласовано
н52У	н53У	18,03		
н53У	н54У	34,89		
н54У	н55У	25,40		
н55У	н56У	11,18		
н56У	н57У	8,18		
н57У	н58У	39,61		
н58У	н59У	42,24		
н59У	н51У	36,07		

3. Сведения о характеристиках уточняемого земельного участка с кадастровым номером 68:20:2201001:14 :

№ п/п	Наименование характеристики земельного участка	Значение характеристики
1	2	3
1.	Адрес земельного участка	—
1.1.	Сведения о местоположении земельного участка (при отсутствии адреса) в структурированном в соответствии с федеральной информационной адресной системой виде	—
1.2.	Дополнительные сведения о местоположении земельного участка	—
2.	Площадь земельного участка ± величина погрешности определения (вычисления) площади (Р ± ΔР), м²	3 293 ± 20,00
3.	Формула, примененная для вычисления предельной погрешности определения площади земельного участка, с подставленными значениями и итоговые (вычисленные) значения	3,5*0,10*√(3 293,00) = 20
4.	Площадь земельного участка согласно сведениям Единого государственного реестра недвижимости (Ркад), м²	3 300,00
5.	Оценка расхождения Р и Ркад (Р - Ркад), м²	7
6.	Предельный минимальный и максимальный размеры земельного участка (Рмин и Рмакс), м²	Рмин = 300 Рмакс = 5 000
7.	Вид (виды) разрешенного использования	—
7.1.	Дополнительные сведения об использовании земельного участка	—
8.	Кадастровый или иной государственный учетный номер (инвентарный) здания, сооружения, объекта незавершенного строительства, расположенного на земельном участке	68:20:2201001:67

1	2	3
9.	Сведения о земельных участках (землях общего пользования, территории общего пользования), посредством которых обеспечивается доступ	Земли общего пользования
10.	Иные сведения	—

4. Пояснения к сведениям об уточняемом земельном участке с кадастровым номером 68:20:2201001:14 :

1.	—

1. Сведения о характерных точках границ уточняемого земельного участка с кадастровым номером 68:20:2201001:16 :

Система координат МСК-68, зона 1 Зона № 1

Обозначение характерных точек границ	Координаты, м				Метод определения координат	Формулы, примененные для расчета средней квадратической погрешности определения координат характерных точек границ (Mt), с подставленными в такие формулы значениями и итоговые (вычисленные) значения Mt, м	Описание закрепления точки
	содержатся в Едином государственном реестре недвижимости		определены в результате выполнения комплексных кадастровых работ				
	X	Y	X	Y			
1	2	3	4	5	6	7	8
н56У	—	—	457 331,67	1 233 072,79	Метод спутниковых геодезических измерений (определений)	√(0,08^2 + 0,06^2) = 0,10	—
н60У	—	—	457 400,32	1 233 062,23			
н61У	—	—	457 408,00	1 233 095,52			
н62У	—	—	457 397,77	1 233 097,88			
н63У	—	—	457 327,46	1 233 114,09			
н64У	—	—	457 238,42	1 233 135,61			
н65У	—	—	457 236,96	1 233 128,71			
н66У	—	—	457 235,69	1 233 112,19			

1	2	3	4	5	6	7	8
н67У	—	—	457 249,12	1 233 109,73	Метод спутниковых геодезических измерений (определений)	√(0,08^2 + 0,06^2) = 0,10	—
н59У	—	—	457 247,37	1 233 103,53			
н58У	—	—	457 287,68	1 233 090,92			
н57У	—	—	457 324,91	1 233 077,39			
н56У	—	—	457 331,67	1 233 072,79			

2. Сведения о частях границ уточняемого земельного участка с кадастровым номером 68:20:2201001:16 :

Обозначение части границ		Горизонтальное проложение (S), м	Описание прохождения части границ	Сведения о согласовании местоположения границ (согласовано/спорное)
от т.	до т.			
1	2	3	4	5
н56У	н60У	69,46	—	согласовано
н60У	н61У	34,16		
н61У	н62У	10,50		
н62У	н63У	72,15		
н63У	н64У	91,60		
н64У	н65У	7,05		
н65У	н66У	16,57		
н66У	н67У	13,65		
н67У	н59У	6,44		
н59У	н58У	42,24		
н58У	н57У	39,61		
н57У	н56У	8,18		

3. Сведения о характеристиках уточняемого земельного участка с кадастровым номером 68:20:2201001:16 :

№ п/п	Наименование характеристики земельного участка	Значение характеристики
1	2	3

1	2	3
1.	Адрес земельного участка	—
1.1.	Сведения о местоположении земельного участка (при отсутствии адреса) в структурированном в соответствии с федеральной информационной адресной системой виде	—
1.2.	Дополнительные сведения о местоположении земельного участка	—
2.	Площадь земельного участка ± величина погрешности определения (вычисления) площади (Р ± ΔР), м²	5 800 ± 27,00
3.	Формула, примененная для вычисления предельной погрешности определения площади земельного участка, с подставленными значениями и итоговые (вычисленные) значения	3,5*0,10*√(5 800,00) = 27
4.	Площадь земельного участка согласно сведениям Единого государственного реестра недвижимости (Ркад), м²	5 800,00
5.	Оценка расхождения Р и Ркад (Р - Ркад), м²	0
6.	Предельный минимальный и максимальный размеры земельного участка (Рмин и Рмакс), м²	Рмин = 300 Рмакс = 5 000
7.	Вид (виды) разрешенного использования	—
7.1.	Дополнительные сведения об использовании земельного участка	—
8.	Кадастровый или иной государственный учетный номер (инвентарный) здания, сооружения, объекта незавершенного строительства, расположенного на земельном участке	—
9.	Сведения о земельных участках (землях общего пользования, территории общего пользования), посредством которых обеспечивается доступ	Земли общего пользования
10.	Иные сведения	—
4. Пояснения к сведениям об уточняемом земельном участке с кадастровым номером 68:20:2201001:16 :		
1.	—	

1. Сведения о характерных точках границ уточняемого земельного участка с кадастровым номером 68:20:2201001:17 :

Система координат МСК-68, зона 1 Зона № 1

Обозначение характерных точек границ	Координаты, м				Метод определения координат	Формулы, примененные для расчета средней квадратической погрешности определения координат характерных точек границ (Mt), с подставленными в такие формулы значениями и итоговые (вычисленные) значения Mt, м	Описание закрепления точки
	содержатся в Едином государственном реестре недвижимости		определены в результате выполнения комплексных кадастровых работ				
	X	Y	X	Y			
1	2	3	4	5	6	7	8
н68У	—	—	457 337,23	1 233 161,84	Метод спутниковых геодезических измерений (определений)	√(0,08^2 + 0,06^2) = 0,10	—
н69У	—	—	457 329,31	1 233 126,72			
н63У	—	—	457 327,46	1 233 114,09			
н62У	—	—	457 397,77	1 233 097,88			
н70У	—	—	457 409,94	1 233 142,01			
н68У	—	—	457 337,23	1 233 161,84			

2. Сведения о частях границ уточняемого земельного участка с кадастровым номером 68:20:2201001:17 :

Обозначение части границ		Горизонтальное проложение (S), м	Описание прохождения части границ	Сведения о согласовании местоположения границ (согласовано/спорное)
от т.	до т.			
1	2	3	4	5
н68У	н69У	36,00	—	согласовано
н69У	н63У	12,76		
н63У	н62У	72,15		
н62У	н70У	45,78		
н70У	н68У	75,37		

3. Сведения о характеристиках уточняемого земельного участка с кадастровым номером 68:20:2201001:17 :

№ п/п	Наименование характеристики земельного участка	Значение характеристики
1	2	3

1	2	3
1.	Адрес земельного участка	—
1.1.	Сведения о местоположении земельного участка (при отсутствии адреса) в структурированном в соответствии с федеральной информационной адресной системой виде	—
1.2.	Дополнительные сведения о местоположении земельного участка	—
2.	Площадь земельного участка ± величина погрешности определения (вычисления) площади (Р ± ΔР), м²	3 500 ± 21,00
3.	Формула, примененная для вычисления предельной погрешности определения площади земельного участка, с подставленными значениями и итоговые (вычисленные) значения	3,5*0,10*√(3 500,00) = 21
4.	Площадь земельного участка согласно сведениям Единого государственного реестра недвижимости (Ркад), м²	3 500,00
5.	Оценка расхождения Р и Ркад (Р - Ркад), м²	0
6.	Предельный минимальный и максимальный размеры земельного участка (Рмин и Рмакс), м²	Рмин = 300 Рмакс = 5 000
7.	Вид (виды) разрешенного использования	—
7.1.	Дополнительные сведения об использовании земельного участка	—
8.	Кадастровый или иной государственный учетный номер (инвентарный) здания, сооружения, объекта незавершенного строительства, расположенного на земельном участке	—
9.	Сведения о земельных участках (землях общего пользования, территории общего пользования), посредством которых обеспечивается доступ	Земли общего пользования
10.	Иные сведения	—
4. Пояснения к сведениям об уточняемом земельном участке с кадастровым номером 68:20:2201001:17 :		
1.	—	

1. Сведения о характерных точках границ уточняемого земельного участка с кадастровым номером 68:20:2201001:28 :

Система координат МСК-68, зона 1 Зона № 1

Обозначение характерных точек границ	Координаты, м				Метод определения координат	Формулы, примененные для расчета средней квадратической погрешности определения координат характерных точек границ (Mt), с подставленными в такие формулы значениями и итоговые (вычисленные) значения Mt, м	Описание закрепления точки
	содержатся в Едином государственном реестре недвижимости		определены в результате выполнения комплексных кадастровых работ				
	X	Y	X	Y			
1	2	3	4	5	6	7	8
н81У	—	—	457 521,71	1 233 575,26	Метод спутниковых геодезических измерений (определений)	√(0,08^2 + 0,06^2) = 0,10	—
н82У	—	—	457 532,07	1 233 615,48			
н83У	—	—	457 508,86	1 233 621,95			
н84У	—	—	457 437,15	1 233 640,54			
н85У	—	—	457 428,25	1 233 601,40			
н81У	—	—	457 521,71	1 233 575,26			

2. Сведения о частях границ уточняемого земельного участка с кадастровым номером 68:20:2201001:28 :

Обозначение части границ		Горизонтальное проложение (S), м	Описание прохождения части границ	Сведения о согласовании местоположения границ (согласовано/спорное)
от т.	до т.			
1	2	3	4	5
н81У	н82У	41,53	—	согласовано
н82У	н83У	24,09		
н83У	н84У	74,08		
н84У	н85У	40,14		
н85У	н81У	97,05		

3. Сведения о характеристиках уточняемого земельного участка с кадастровым номером 68:20:2201001:28 :

№ п/п	Наименование характеристики земельного участка	Значение характеристики
1	2	3

1	2	3
1.	Адрес земельного участка	—
1.1.	Сведения о местоположении земельного участка (при отсутствии адреса) в структурированном в соответствии с федеральной информационной адресной системой виде	—
1.2.	Дополнительные сведения о местоположении земельного участка	—
2.	Площадь земельного участка ± величина погрешности определения (вычисления) площади (Р ± ΔР), м²	4 000 ± 22,00
3.	Формула, примененная для вычисления предельной погрешности определения площади земельного участка, с подставленными значениями и итоговые (вычисленные) значения	3,5*0,10*√(4 000,00) = 22
4.	Площадь земельного участка согласно сведениям Единого государственного реестра недвижимости (Ркад), м²	4 000,00
5.	Оценка расхождения Р и Ркад (Р - Ркад), м²	0
6.	Предельный минимальный и максимальный размеры земельного участка (Рмин и Рмакс), м²	Рмин = 300 Рмакс = 5 000
7.	Вид (виды) разрешенного использования	—
7.1.	Дополнительные сведения об использовании земельного участка	—
8.	Кадастровый или иной государственный учетный номер (инвентарный) здания, сооружения, объекта незавершенного строительства, расположенного на земельном участке	—
9.	Сведения о земельных участках (землях общего пользования, территории общего пользования), посредством которых обеспечивается доступ	Земли общего пользования
10.	Иные сведения	—
4. Пояснения к сведениям об уточняемом земельном участке с кадастровым номером 68:20:2201001:28 :		
1.	—	

1. Сведения о характерных точках границ уточняемого земельного участка с кадастровым номером 68:20:2201001:32 :

Система координат МСК-68, зона 1 Зона № 1

Обозначение характерных точек границ	Координаты, м				Метод определения координат	Формулы, примененные для расчета средней квадратической погрешности определения координат характерных точек границ (Mt), с подставленными в такие формулы значениями и итоговые (вычисленные) значения Mt, м	Описание закрепления точки
	содержатся в Едином государственном реестре недвижимости		определены в результате выполнения комплексных кадастровых работ				
	X	Y	X	Y			
1	2	3	4	5	6	7	8
н86У	—	—	457 490,56	1 233 859,46	Метод спутниковых геодезических измерений (определений)	√(0,08^2 + 0,06^2) = 0,10	—
н87У	—	—	457 553,75	1 233 849,01			
н88У	—	—	457 574,70	1 233 847,12			
н89У	—	—	457 574,68	1 233 902,25			
н90У	—	—	457 560,92	1 233 903,62			
н91У	—	—	457 505,35	1 233 907,88			
н92У	—	—	457 499,18	1 233 869,41			
н93У	—	—	457 492,53	1 233 870,38			
н86У	—	—	457 490,56	1 233 859,46			

2. Сведения о частях границ уточняемого земельного участка с кадастровым номером 68:20:2201001:32 :

Обозначение части границ		Горизонтальное проложение (S), м	Описание прохождения части границ	Сведения о согласовании местоположения границ (согласовано/спорное)
от т.	до т.			
1	2	3	4	5
н86У	н87У	64,05	—	согласовано
н87У	н88У	21,04		

1	2	3	4	5
н88У	н89У	55,13	—	согласовано
н89У	н90У	13,83		
н90У	н91У	55,73		
н91У	н92У	38,96		
н92У	н93У	6,72		
н93У	н86У	11,10		

3. Сведения о характеристиках уточняемого земельного участка с кадастровым номером 68:20:2201001:32 :

№ п/п	Наименование характеристики земельного участка	Значение характеристики
1	2	3
1.	Адрес земельного участка	—
1.1.	Сведения о местоположении земельного участка (при отсутствии адреса) в структурированном в соответствии с федеральной информационной адресной системой виде	—
1.2.	Дополнительные сведения о местоположении земельного участка	—
2.	Площадь земельного участка ± величина погрешности определения (вычисления) площади (Р ± ΔР), м²	4 000 ± 22,00
3.	Формула, примененная для вычисления предельной погрешности определения площади земельного участка, с подставленными значениями и итоговые (вычисленные) значения	3,5*0,10*√(4 000,00) = 22
4.	Площадь земельного участка согласно сведениям Единого государственного реестра недвижимости (Ркад), м²	4 000,00
5.	Оценка расхождения Р и Ркад (Р - Ркад), м²	0
6.	Предельный минимальный и максимальный размеры земельного участка (Рмин и Рмакс), м²	Рмин = 300 Рмакс = 5 000
7.	Вид (виды) разрешенного использования	—
7.1.	Дополнительные сведения об использовании земельного участка	—
8.	Кадастровый или иной государственный учетный номер (инвентарный) здания, сооружения, объекта незавершенного строительства, расположенного на земельном участке	68:20:2201001:69
9.	Сведения о земельных участках (землях общего пользования, территории общего пользования), посредством которых обеспечивается доступ	Земли общего пользования
10.	Иные сведения	—

4. Пояснения к сведениям об уточняемом земельном участке с кадастровым номером 68:20:2201001:32 :

1.	—

1. Сведения о характерных точках границ уточняемого земельного участка с кадастровым номером 68:20:2201001:47 :

Система координат МСК-68, зона 1 Зона № 1

Обозначение характерных точек границ	Координаты, м				Метод определения координат	Формулы, примененные для расчета средней квадратической погрешности определения координат характерных точек границ (Mt), с подставленными в такие формулы значениями и итоговые (вычисленные) значения Mt, м	Описание закрепления точки
	содержатся в Едином государственном реестре недвижимости		определены в результате выполнения комплексных кадастровых работ				
	X	Y	X	Y			
1	2	3	4	5	6	7	8
н94У	—	—	457 493,17	1 234 024,23	Метод спутниковых геодезических измерений (определений)	√(0,08^2 + 0,06^2) = 0,10	—
н95У	—	—	457 494,19	1 234 030,53			
н96У	—	—	457 491,52	1 234 030,82			
н97У	—	—	457 490,54	1 234 024,53			
н94У	—	—	457 493,17	1 234 024,23			

2. Сведения о частях границ уточняемого земельного участка с кадастровым номером 68:20:2201001:47 :

Обозначение части границ		Горизонтальное проложение (S), м	Описание прохождения части границ	Сведения о согласовании местоположения границ (согласовано/спорное)
от т.	до т.			
1	2	3	4	5
н94У	н95У	6,38	—	согласовано
н95У	н96У	2,69		
н96У	н97У	6,37		
н97У	н94У	2,65		

3. Сведения о характеристиках уточняемого земельного участка с кадастровым номером 68:20:2201001:47 :

№ п/п	Наименование характеристики земельного участка	Значение характеристики
1	2	3

1	2	3
1.	Адрес земельного участка	—
1.1.	Сведения о местоположении земельного участка (при отсутствии адреса) в структурированном в соответствии с федеральной информационной адресной системой виде	—
1.2.	Дополнительные сведения о местоположении земельного участка	—
2.	Площадь земельного участка ± величина погрешности определения (вычисления) площади (Р ± ΔР), м²	17 ± 1,00
3.	Формула, примененная для вычисления предельной погрешности определения площади земельного участка, с подставленными значениями и итоговые (вычисленные) значения	3,5*0,10*√(17,00) = 1
4.	Площадь земельного участка согласно сведениям Единого государственного реестра недвижимости (Ркад), м²	17,00
5.	Оценка расхождения Р и Ркад (Р - Ркад), м²	0
6.	Предельный минимальный и максимальный размеры земельного участка (Рмин и Рмакс), м²	— —
7.	Вид (виды) разрешенного использования	—
7.1.	Дополнительные сведения об использовании земельного участка	—
8.	Кадастровый или иной государственный учетный номер (инвентарный) здания, сооружения, объекта незавершенного строительства, расположенного на земельном участке	—
9.	Сведения о земельных участках (землях общего пользования, территории общего пользования), посредством которых обеспечивается доступ	Земли общего пользования
10.	Иные сведения	—
4. Пояснения к сведениям об уточняемом земельном участке с кадастровым номером 68:20:2201001:47 :		
1.	—	

1. Сведения о характерных точках границ уточняемого земельного участка с кадастровым номером 68:20:2201001:196 :

Система координат МСК-68, зона 1 Зона № 1

Обозначение характерных точек границ	Координаты, м				Метод определения координат	Формулы, примененные для расчета средней квадратической погрешности определения координат характерных точек границ (Mt), с подставленными в такие формулы значениями и итоговые (вычисленные) значения Mt, м	Описание закрепления точки
	содержатся в Едином государственном реестре недвижимости		определены в результате выполнения комплексных кадастровых работ				
	X	Y	X	Y			
1	2	3	4	5	6	7	8
н71У	—	—	457 532,00	1 234 187,96	Метод спутниковых геодезических измерений (определений)	√(0,08^2 + 0,06^2) = 0,10	—
н72У	—	—	457 530,90	1 234 178,55			
н73У	—	—	457 527,49	1 234 150,18			
н74У	—	—	457 524,90	1 234 150,47			
н75У	—	—	457 524,26	1 234 146,17			
н76У	—	—	457 561,79	1 234 141,22			
н77У	—	—	457 561,20	1 234 135,03			
н78У	—	—	457 580,46	1 234 134,22			
н79У	—	—	457 589,00	1 234 181,39			
н80У	—	—	457 544,19	1 234 185,84			
н71У	—	—	457 532,00	1 234 187,96			

2. Сведения о частях границ уточняемого земельного участка с кадастровым номером 68:20:2201001:196 :

Обозначение части границ		Горизонтальное проложение (S), м	Описание прохождения части границ	Сведения о согласовании местоположения границ (согласовано/спорное)
от т.	до т.			
1	2	3	4	5
н71У	н72У	9,47	—	согласовано
н72У	н73У	28,57		
н73У	н74У	2,61		
н74У	н75У	4,35		
н75У	н76У	37,86		
н76У	н77У	6,22		
н77У	н78У	19,28		
н78У	н79У	47,94		
н79У	н80У	45,03		
н80У	н71У	12,37		

3. Сведения о характеристиках уточняемого земельного участка с кадастровым номером 68:20:2201001:196 :

№ п/п	Наименование характеристики земельного участка	Значение характеристики
1	2	3
1.	Адрес земельного участка	—
1.1.	Сведения о местоположении земельного участка (при отсутствии адреса) в структурированном в соответствии с федеральной информационной адресной системой виде	—
1.2.	Дополнительные сведения о местоположении земельного участка	—
2.	Площадь земельного участка ± величина погрешности определения (вычисления) площади (Р ± ΔР), м²	2 501 ± 18,00
3.	Формула, примененная для вычисления предельной погрешности определения площади земельного участка, с подставленными значениями и итоговые (вычисленные) значения	3,5*0,10*√(2 501,00) = 18
4.	Площадь земельного участка согласно сведениям Единого государственного реестра недвижимости (Ркад), м²	2 500,00
5.	Оценка расхождения Р и Ркад (Р - Ркад), м²	1
6.	Предельный минимальный и максимальный размеры земельного участка (Рмин и Рмакс), м²	Рмин = 300 Рмакс = 5 000
7.	Вид (виды) разрешенного использования	—

1	2	3
7.1.	Дополнительные сведения об использовании земельного участка	—
8.	Кадастровый или иной государственный учетный номер (инвентарный) здания, сооружения, объекта незавершенного строительства, расположенного на земельном участке	68:20:2201001:52
9.	Сведения о земельных участках (землях общего пользования, территории общего пользования), посредством которых обеспечивается доступ	Земли общего пользования
10.	Иные сведения	—
4. Пояснения к сведениям об уточняемом земельном участке с кадастровым номером 68:20:2201001:196 :		
1.	—	

Сведения об уточняемых земельных участках, необходимые для исправления реестровых ошибок в сведениях о местоположении их границ

1. Сведения о характерных точках границ уточняемого земельного участка с кадастровым номером 68:20:0000000:540 :

Система координат МСК-68, зона 1 Зона № 1

Обозначение характерных точек границ	Координаты, м				Метод определения координат	Формулы, примененные для расчета средней квадратической погрешности определения координат характерных точек границ (Mt), с подставленными в такие формулы значениями и итоговые (вычисленные) значения Mt, м	Описание закрепления точки
	содержатся в Едином государственном реестре недвижимости		определены в результате выполнения комплексных кадастровых работ				
	X	Y	X	Y			
1	2	3	4	5	6	7	8
43	457 218,80	1 233 133,83	457 218,80	1 233 133,83	Метод спутниковых геодезических измерений (определений)	√(0,08^2 + 0,06^2) = 0,10	—
44	457 224,65	1 233 160,36	457 224,65	1 233 160,36			
45	457 198,06	1 233 167,30	457 198,06	1 233 167,30			
46	457 187,69	1 233 169,97	457 187,69	1 233 169,97			
47	457 161,85	1 233 176,70	457 161,85	1 233 176,70			
48	457 132,48	1 233 184,34	457 132,48	1 233 184,34			
49	457 126,88	1 233 157,94	457 126,88	1 233 157,94			
50	457 181,79	1 233 143,59	457 181,79	1 233 143,59			
43	457 218,80	1 233 133,83	457 218,80	1 233 133,83			

2. Сведения о частях границ уточняемого земельного участка с кадастровым номером 68:20:0000000:540 :

Обозначение части границ		Горизонтальное проложение (S), м	Описание прохождения части границ	Сведения о согласовании местоположения границ (согласовано/спорное)
от т.	до т.			
1	2	3	4	5
43	44	27,17	—	согласовано

1	2	3	4	5
44	45	27,48	—	согласовано
45	46	10,71		
46	47	26,70		
47	48	30,35		
48	49	26,99		
49	50	56,75		
50	43	38,28		

3. Сведения о характеристиках уточняемого земельного участка с кадастровым номером 68:20:0000000:540 :

№ п/п	Наименование характеристики	Значение характеристики
1	2	3
1.	Адрес земельного участка	—
1.1.	Сведения о местоположении земельного участка (при отсутствии адреса) в структурированном в соответствии с федеральной информационной адресной системой виде	—
1.2.	Дополнительные сведения о местоположении земельного участка	—
2.	Площадь земельного участка ± величина погрешности определения (вычисления) площади (Р ± ΔР), м²	2 572 ± 18,00
3.	Формула, примененная для вычисления предельной погрешности определения площади земельного участка, с подставленными значениями и итоговые (вычисленные) значения	3,5*0,10*√(2 572,00) = 18
4.	Площадь земельного участка согласно сведениям Единого государственного реестра недвижимости (Ркад), м²	2 571,00
5.	Оценка расхождения Р и Ркад (Р - Ркад), м²	1
6.	Предельный минимальный и максимальный размеры земельного участка (Рмин и Рмакс), м²	Рмин = 300 Рмакс = 5 000
7.	Кадастровый или иной государственный учетный номер (инвентарный) здания, сооружения, объекта незавершенного строительства, расположенного на земельном участке	68:20:2201014:166
8.	Вид (виды) разрешенного использования	—
8.1.	Дополнительные сведения об использовании земельного участка	—
9.	Сведения о земельных участках (землях общего пользования, территории общего пользования), посредством которых обеспечивается доступ	Земли общего пользования

1	2	3
10.	Иные сведения	—

4. Пояснения к сведениям об уточняемом земельном участке с кадастровым номером 68:20:0000000:540 :

1.	—

1. Сведения о характерных точках границ уточняемого земельного участка с кадастровым номером 68:20:2201001:2 :

Система координат МСК-68, зона 1 Зона № 1

Обозначение характерных точек границ	Координаты, м				Метод определения координат	Формулы, примененные для расчета средней квадратической погрешности определения координат характерных точек границ (Mt), с подставленными в такие формулы значениями и итоговые (вычисленные) значения Mt, м	Описание закрепления точки
	содержатся в Едином государственном реестре недвижимости		определены в результате выполнения комплексных кадастровых работ				
	X	Y	X	Y			
1	2	3	4	5	6	7	8
2426	340,29	29,76	—	—	Метод спутниковых геодезических измерений (определений)	0,10	—
2427	340,57	40,01	—	—			
2428	192,02	61,26	—	—			
2429	193,07	69,33	—	—			
2430	94,00	99,77	—	—			
2431	89,81	86,39	—	—			
2432	105,62	80,39	—	—			
2433	103,40	71,60	—	—			
2434	104,91	71,42	—	—			
2435	124,35	67,25	—	—			

1	2	3	4	5	6	7	8
2436	125,58	73,53	—	—	Метод спутниковых геодезических измерений (определений)	0,10	—
2437	125,91	75,28	—	—			
2438	154,14	67,46	—	—			
2439	152,73	57,32	—	—			
н2440У	—	—	457 484,22	1 233 161,69		√(0,08^2 + 0,06^2) = 0,10	
н2441У	—	—	457 483,60	1 233 171,78			
н2442У	—	—	457 372,29	1 233 177,74			
н2443У	—	—	457 372,62	1 233 185,87			
н2444У	—	—	457 271,24	1 233 207,54			
н2445У	—	—	457 267,24	1 233 190,77			
н2446У	—	—	457 284,40	1 233 187,71			
н2447У	—	—	457 283,10	1 233 180,20			
н2448У	—	—	457 286,43	1 233 178,69			
н2449У	—	—	457 304,32	1 233 175,21			
н2450У	—	—	457 333,50	1 233 170,34			
2426	340,29	29,76	—	—		0,10	

2. Сведения о частях границ уточняемого земельного участка с кадастровым номером 68:20:2201001:2 :

Обозначение части границ		Горизонтальное проложение (S), м	Описание прохождения части границ	Сведения о согласовании местоположения границ (согласовано/спорное)
от т.	до т.			

1	2	3	4	5
н2440У	н2441У	10,11	—	согласовано
н2441У	н2442У	111,47		
н2442У	н2443У	8,14		
н2443У	н2444У	103,67		
н2444У	н2445У	17,24		
н2445У	н2446У	17,43		
н2446У	н2447У	7,62		
н2447У	н2448У	3,66		
н2448У	н2449У	18,23		
н2449У	н2450У	29,58		
н2450У	н2440У	150,97		

3. Сведения о характеристиках уточняемого земельного участка с кадастровым номером 68:20:2201001:2 :

№ п/п	Наименование характеристики	Значение характеристики
1	2	3
1.	Адрес земельного участка	—
1.1.	Сведения о местоположении земельного участка (при отсутствии адреса) в структурированном в соответствии с федеральной информационной адресной системой виде	—
1.2.	Дополнительные сведения о местоположении земельного участка	—
2.	Площадь земельного участка ± величина погрешности определения (вычисления) площади (Р ± ΔР), м²	3 400 ± 20,00
3.	Формула, примененная для вычисления предельной погрешности определения площади земельного участка, с подставленными значениями и итоговые (вычисленные) значения	3,5*0,10*√(3 400,00) = 20
4.	Площадь земельного участка согласно сведениям Единого государственного реестра недвижимости (Ркад), м²	3 400,00
5.	Оценка расхождения Р и Ркад (Р - Ркад), м²	0
6.	Предельный минимальный и максимальный размеры земельного участка (Рмин и Рмакс), м²	Рмин = 300 Рмакс = 5 000
7.	Кадастровый или иной государственный учетный номер (инвентарный) здания, сооружения, объекта незавершенного строительства, расположенного на земельном участке	68:20:2201001:64
8.	Вид (виды) разрешенного использования	—

1	2	3
8.1.	Дополнительные сведения об использовании земельного участка	—
9.	Сведения о земельных участках (землях общего пользования, территории общего пользования), посредством которых обеспечивается доступ	Земли общего пользования
10.	Иные сведения	—

4. Пояснения к сведениям об уточняемом земельном участке с кадастровым номером 68:20:2201001:2 :

1.	—

1. Сведения о характерных точках границ уточняемого земельного участка с кадастровым номером 68:20:2201001:5 :

Система координат МСК-68, зона 1 Зона № 1

Обозначение характерных точек границ	Координаты, м				Метод определения координат	Формулы, примененные для расчета средней квадратической погрешности определения координат характерных точек границ (Mt), с подставленными в такие формулы значениями и итоговые (вычисленные) значения Mt, м	Описание закрепления точки
	содержатся в Едином государственном реестре недвижимости		определены в результате выполнения комплексных кадастровых работ				
	X	Y	X	Y			
1	2	3	4	5	6	7	8
68:20:2201001:3							
2308	233,82	190,98	—	—	Метод спутниковых геодезических измерений (определений)	0,10	—
2309	225,76	198,20	—	—			
2310	223,56	195,75	—	—			
2311	204,52	203,43	—	—			
2312	197,20	191,16	—	—			
2313	209,08	181,84	—	—			
2314	211,90	178,17	—	—			

1	2	3	4	5	6	7	8
2315	205,58	170,83	—	—	Метод спутниковых геодезических измерений (определений)	0,10	—
2316	213,21	163,23	—	—			
2317	224,41	174,57	—	—			
2318	222,05	177,02	—	—			
2319	230,70	187,03	—	—			
н2320У	—	—	457 260,01	1 233 295,51		√(0,08^2 + 0,06^2) = 0,10	
н2321У	—	—	457 285,10	1 233 283,16			
н2322У	—	—	457 291,77	1 233 279,69			
н2323У	—	—	457 295,40	1 233 278,46			
н2324У	—	—	457 298,92	1 233 284,44			
н2325У	—	—	457 305,88	1 233 292,66			
н2326У	—	—	457 310,66	1 233 302,75			
н2327У	—	—	457 319,20	1 233 324,66			
н2328У	—	—	457 273,27	1 233 342,61			
2308	233,82	190,98	—	—		0,10	

2. Сведения о частях границ уточняемого земельного участка с кадастровым номером 68:20:2201001:5 :

Обозначение части границ		Горизонтальное проложение (S), м	Описание прохождения части границ	Сведения о согласовании местоположения границ (согласовано/спорное)
от т.	до т.			
1	2	3	4	5
68:20:2201001:3				

1	2	3	4	5
н2320У	н2321У	27,96	—	согласовано
н2321У	н2322У	7,52		
н2322У	н2323У	3,83		
н2323У	н2324У	6,94		
н2324У	н2325У	10,77		
н2325У	н2326У	11,16		
н2326У	н2327У	23,52		
н2327У	н2328У	49,31		
н2328У	н2320У	48,93		

3. Сведения о характеристиках уточняемого земельного участка с кадастровым номером 68:20:2201001:5 :

№ п/п	Наименование характеристики	Значение характеристики
1	2	3
1.	Адрес земельного участка	—
1.1.	Сведения о местоположении земельного участка (при отсутствии адреса) в структурированном в соответствии с федеральной информационной адресной системой виде	—
1.2.	Дополнительные сведения о местоположении земельного участка	—
2.	Площадь земельного участка ± величина погрешности определения (вычисления) площади (Р ± ΔР), м²	2 304 ± 17,00
3.	Формула, примененная для вычисления предельной погрешности определения площади земельного участка, с подставленными значениями и итоговые (вычисленные) значения	17,00 = 17
4.	Площадь земельного участка согласно сведениям Единого государственного реестра недвижимости (Ркад), м²	2 304,00
5.	Оценка расхождения Р и Ркад (Р - Ркад), м²	0
6.	Предельный минимальный и максимальный размеры земельного участка (Рмин и Рмакс), м²	Рмин = 300 Рмакс = 5 000
7.	Кадастровый или иной государственный учетный номер (инвентарный) здания, сооружения, объекта незавершенного строительства, расположенного на земельном участке	—
8.	Вид (виды) разрешенного использования	—
8.1.	Дополнительные сведения об использовании земельного участка	—

1	2	3
9.	Сведения о земельных участках (землях общего пользования, территории общего пользования), посредством которых обеспечивается доступ	—
10.	Иные сведения	—

4. Пояснения к сведениям об уточняемом земельном участке с кадастровым номером 68:20:2201001:5 :

1.	—

1. Сведения о характерных точках границ уточняемого земельного участка с кадастровым номером 68:20:2201001:6 :

Система координат МСК-68, зона 1 Зона № 1

Обозначение характерных точек границ	Координаты, м				Метод определения координат	Формулы, примененные для расчета средней квадратической погрешности определения координат характерных точек границ (Mt), с подставленными в такие формулы значениями и итоговые (вычисленные) значения Mt, м	Описание закрепления точки
	содержатся в Едином государственном реестре недвижимости		определены в результате выполнения комплексных кадастровых работ				
	X	Y	X	Y			
1	2	3	4	5	6	7	8
2451	62,40	77,10	—	—	Метод спутниковых геодезических измерений (определений)	0,10	—
2452	56,25	61,55	—	—			
2453	55,90	46,85	—	—			
2454	75,90	38,40	—	—			
2455	138,40	20,45	—	—			
2456	148,20	52,60	—	—			
н86У	—	—	457 490,56	1 233 859,46		√(0,08^2 + 0,06^2) = 0,10	
н2457У	—	—	457 486,00	1 233 843,37			

1	2	3	4	5	6	7	8
н2458У	—	—	457 487,13	1 233 828,71	Метод спутниковых геодезических измерений (определений)	√(0,08^2 + 0,06^2) = 0,10	—
н2459У	—	—	457 507,87	1 233 822,31			
н2460У	—	—	457 571,86	1 233 810,72			
н88У	—	—	457 574,70	1 233 847,12			
н87У	—	—	457 553,75	1 233 849,01			
2451	62,40	77,10	—	—		0,10	

2. Сведения о частях границ уточняемого земельного участка с кадастровым номером 68:20:2201001:6 :

Обозначение части границ		Горизонтальное проложение (S), м	Описание прохождения части границ	Сведения о согласовании местоположения границ (согласовано/спорное)
от т.	до т.			
1	2	3	4	5
н86У	н2457У	16,72	—	согласовано
н2457У	н2458У	14,70		
н2458У	н2459У	21,71		
н2459У	н2460У	65,03		
н2460У	н88У	36,51		
н88У	н87У	21,04		
н87У	н86У	64,05		

3. Сведения о характеристиках уточняемого земельного участка с кадастровым номером 68:20:2201001:6 :

№ п/п	Наименование характеристики	Значение характеристики
1	2	3
1.	Адрес земельного участка	—
1.1.	Сведения о местоположении земельного участка (при отсутствии адреса) в структурированном в соответствии с федеральной информационной адресной системой виде	—
1.2.	Дополнительные сведения о местоположении земельного участка	—
2.	Площадь земельного участка ± величина погрешности определения (вычисления) площади (Р ± ΔР), м²	2 960 ± 19,00

1	2	3
3.	Формула, примененная для вычисления предельной погрешности определения площади земельного участка, с подставленными значениями и итоговые (вычисленные) значения	3,5*0,10*√(2 960,00) = 19
4.	Площадь земельного участка согласно сведениям Единого государственного реестра недвижимости (Ркад), м²	2 960,00
5.	Оценка расхождения Р и Ркад (Р - Ркад), м²	0
6.	Предельный минимальный и максимальный размеры земельного участка (Рмин и Рмакс), м²	Рмин = 300 Рмакс = 5 000
7.	Кадастровый или иной государственный учетный номер (инвентарный) здания, сооружения, объекта незавершенного строительства, расположенного на земельном участке	68:20:2201001:56
8.	Вид (виды) разрешенного использования	—
8.1.	Дополнительные сведения об использовании земельного участка	—
9.	Сведения о земельных участках (землях общего пользования, территории общего пользования), посредством которых обеспечивается доступ	Земли общего пользования
10.	Иные сведения	—

4. Пояснения к сведениям об уточняемом земельном участке с кадастровым номером 68:20:2201001:6 :

1.	—

1. Сведения о характерных точках границ уточняемого земельного участка с кадастровым номером 68:20:2201001:7 :

Система координат МСК-68, зона 1 Зона № 1

Обозначение характерных точек границ	Координаты, м				Метод определения координат	Формулы, примененные для расчета средней квадратической погрешности определения координат характерных точек границ (Mt), с подставленными в такие формулы значениями и итоговые (вычисленные) значения Mt, м	Описание закрепления точки
	содержатся в Едином государственном реестре недвижимости		определены в результате выполнения комплексных кадастровых работ				
	X	Y	X	Y			
1	2	3	4	5	6	7	8
3832	100,16	113,12	—	—	Метод спутниковых геодезических измерений (определений)	0,10	—

1	2	3	4	5	6	7	8
3833	96,68	99,20	—	—	Метод спутниковых геодезических измерений (определений)	0,10	—
3834	99,55	93,78	—	—			
3835	97,60	87,65	—	—			
3836	111,63	82,94	—	—			
3837	135,43	76,57	—	—			
3838	137,00	83,60	—	—			
3839	233,09	70,23	—	—			
3840	237,06	89,83	—	—			
3841	194,02	95,82	—	—			
3842	189,62	97,51	—	—			
3843	165,08	101,83	—	—			
3844	132,88	106,52	—	—			
3845	129,97	105,88	—	—			
3846	111,27	109,48	—	—			
н3847У	—	—	457 541,60	1 234 224,31		√(0,08^2 + 0,06^2) = 0,10	
н3848У	—	—	457 536,73	1 234 192,01			
н3849У	—	—	457 577,97	1 234 185,93			

1	2	3	4	5	6	7	8
н3850У	—	—	457 579,54	1 234 192,96	Метод спутниковых геодезических измерений (определений)	√(0,08^2 + 0,06^2) = 0,10	—
н3851У	—	—	457 590,85	1 234 191,29			
н3852У	—	—	457 592,06	1 234 197,91			
н3853У	—	—	457 653,13	1 234 202,46			
н3854У	—	—	457 654,53	1 234 220,99			
н3855У	—	—	457 594,26	1 234 219,80			
н3856У	—	—	457 589,58	1 234 219,82			
н3857У	—	—	457 586,82	1 234 218,70			
н3858У	—	—	457 567,78	1 234 219,09			
н3859У	—	—	457 556,21	1 234 220,80			
3832	100,16	113,12	—	—		0,10	

2. Сведения о частях границ уточняемого земельного участка с кадастровым номером 68:20:2201001:7 :

Обозначение части границ		Горизонтальное проложение (S), м	Описание прохождения части границ	Сведения о согласовании местоположения границ (согласовано/спорное)
от т.	до т.			
1	2	3	4	5
н3847У	н3848У	32,67	—	согласовано
н3848У	н3849У	41,69		
н3849У	н3850У	7,20		
н3850У	н3851У	11,43		
н3851У	н3852У	6,73		
н3852У	н3853У	61,24		
н3853У	н3854У	18,58		
н3854У	н3855У	60,28		
н3855У	н3856У	4,68		

1	2	3	4	5
н3856У	н3857У	2,98	—	согласовано
н3857У	н3858У	19,04		
н3858У	н3859У	11,70		
н3859У	н3847У	15,03		

3. Сведения о характеристиках уточняемого земельного участка с кадастровым номером 68:20:2201001:7 :

№ п/п	Наименование характеристики	Значение характеристики
1	2	3
1.	Адрес земельного участка	—
1.1.	Сведения о местоположении земельного участка (при отсутствии адреса) в структурированном в соответствии с федеральной информационной адресной системой виде	—
1.2.	Дополнительные сведения о местоположении земельного участка	—
2.	Площадь земельного участка ± величина погрешности определения (вычисления) площади (Р ± ΔР), м²	2 874 ± 19,00
3.	Формула, примененная для вычисления предельной погрешности определения площади земельного участка, с подставленными значениями и итоговые (вычисленные) значения	3,5*0,10*√(2 874,00) = 19
4.	Площадь земельного участка согласно сведениям Единого государственного реестра недвижимости (Ркад), м²	3 120,00
5.	Оценка расхождения Р и Ркад (Р - Ркад), м²	246
6.	Предельный минимальный и максимальный размеры земельного участка (Рмин и Рмакс), м²	Рмин = 300 Рмакс = 5 000
7.	Кадастровый или иной государственный учетный номер (инвентарный) здания, сооружения, объекта незавершенного строительства, расположенного на земельном участке	68:20:2201001:51
8.	Вид (виды) разрешенного использования	—
8.1.	Дополнительные сведения об использовании земельного участка	—
9.	Сведения о земельных участках (землях общего пользования, территории общего пользования), посредством которых обеспечивается доступ	Земли общего пользования
10.	Иные сведения	—

4. Пояснения к сведениям об уточняемом земельном участке с кадастровым номером 68:20:2201001:7 :

1.	—

1. Сведения о характерных точках границ уточняемого земельного участка с кадастровым номером 68:20:2201001:12 :

Система координат МСК-68, зона 1 Зона № 1

Обозначение характерных точек границ	Координаты, м				Метод определения координат	Формулы, примененные для расчета средней квадратической погрешности определения координат характерных точек границ (Mt), с подставленными в такие формулы значениями и итоговые (вычисленные) значения Mt, м	Описание закрепления точки
	содержатся в Едином государственном реестре недвижимости		определены в результате выполнения комплексных кадастровых работ				
	X	Y	X	Y			
1	2	3	4	5	6	7	8
3245	177,59	127,21	—	—	Метод спутниковых геодезических измерений (определений)	0,10	—
3246	176,20	147,54	—	—			
3247	103,96	150,47	—	—			
3248	106,72	128,74	—	—			
н3249У	—	—	457 301,69	1 232 994,00		√(0,08^2 + 0,06^2) = 0,10	
н3250У	—	—	457 308,07	1 233 013,36			
н3251У	—	—	457 242,26	1 233 043,30			
н3252У	—	—	457 236,63	1 233 022,14			
3245	177,59	127,21	—	—		0,10	

2. Сведения о частях границ уточняемого земельного участка с кадастровым номером 68:20:2201001:12 :

Обозначение части границ		Горизонтальное проложение (S), м	Описание прохождения части границ	Сведения о согласовании местоположения границ (согласовано/спорное)
от т.	до т.			
1	2	3	4	5
н3249У	н3250У	20,38	—	согласовано
н3250У	н3251У	72,30		

1	2	3	4	5
н3251У	н3252У	21,90	—	согласовано
н3252У	н3249У	70,88		

3. Сведения о характеристиках уточняемого земельного участка с кадастровым номером 68:20:2201001:12 :

№ п/п	Наименование характеристики	Значение характеристики
1	2	3
1.	Адрес земельного участка	—
1.1.	Сведения о местоположении земельного участка (при отсутствии адреса) в структурированном в соответствии с федеральной информационной адресной системой виде	—
1.2.	Дополнительные сведения о местоположении земельного участка	—
2.	Площадь земельного участка ± величина погрешности определения (вычисления) площади (Р ± ΔР), м²	1 500 ± 14,00
3.	Формула, примененная для вычисления предельной погрешности определения площади земельного участка, с подставленными значениями и итоговые (вычисленные) значения	3,5*0,10*√(1 500,00) = 14
4.	Площадь земельного участка согласно сведениям Единого государственного реестра недвижимости (Ркад), м²	1 500,00
5.	Оценка расхождения Р и Ркад (Р - Ркад), м²	0
6.	Предельный минимальный и максимальный размеры земельного участка (Рмин и Рмакс), м²	Рмин = 300 Рмакс = 5 000
7.	Кадастровый или иной государственный учетный номер (инвентарный) здания, сооружения, объекта незавершенного строительства, расположенного на земельном участке	68:20:2201001:66
8.	Вид (виды) разрешенного использования	—
8.1.	Дополнительные сведения об использовании земельного участка	—
9.	Сведения о земельных участках (землях общего пользования, территории общего пользования), посредством которых обеспечивается доступ	Земли общего пользования
10.	Иные сведения	—

4. Пояснения к сведениям об уточняемом земельном участке с кадастровым номером 68:20:2201001:12 :

1.	—

1. Сведения о характерных точках границ уточняемого земельного участка с кадастровым номером 68:20:2201001:13 :

Система координат МСК-68, зона 1 Зона № 1

Обозначение характерных точек границ	Координаты, м				Метод определения координат	Формулы, примененные для расчета средней квадратической погрешности определения координат характерных точек границ (Mt), с подставленными в такие формулы значениями и итоговые (вычисленные) значения Mt, м	Описание закрепления точки
	содержатся в Едином государственном реестре недвижимости		определены в результате выполнения комплексных кадастровых работ				
	X	Y	X	Y			
1	2	3	4	5	6	7	8
3246	176,20	147,54	—	—	Метод спутниковых геодезических измерений (определений)	0,10	—
3253	187,92	144,91	—	—			
3254	231,75	132,99	—	—			
3255	221,33	180,50	—	—			
3256	173,19	175,03	—	—			
3257	153,91	172,84	—	—			
3258	102,21	166,25	—	—			
3247	103,96	150,47	—	—			
н3250У	—	—	457 308,07	1 233 013,36		√(0,08^2 + 0,06^2) = 0,10	
н3259У	—	—	457 314,42	1 233 010,22			
н3260У	—	—	457 316,11	1 233 014,56			
н3261У	—	—	457 321,69	1 233 019,82			

1	2	3	4	5	6	7	8
н3262У	—	—	457 322,57	1 233 039,71	Метод спутниковых геодезических измерений (определений)	√(0,08^2 + 0,06^2) = 0,10	—
н3263У	—	—	457 296,96	1 233 045,19			
н3264У	—	—	457 246,59	1 233 058,58			
н3251У	—	—	457 242,26	1 233 043,30			
3246	176,20	147,54	—	—		0,10	

2. Сведения о частях границ уточняемого земельного участка с кадастровым номером 68:20:2201001:13 :

Обозначение части границ		Горизонтальное проложение (S), м	Описание прохождения части границ	Сведения о согласовании местоположения границ (согласовано/спорное)
от т.	до т.			
1	2	3	4	5
н3250У	н3259У	7,08	—	согласовано
н3259У	н3260У	4,66		
н3260У	н3261У	7,67		
н3261У	н3262У	19,91		
н3262У	н3263У	26,19		
н3263У	н3264У	52,12		
н3264У	н3251У	15,88		
н3251У	н3250У	72,30		

3. Сведения о характеристиках уточняемого земельного участка с кадастровым номером 68:20:2201001:13 :

№ п/п	Наименование характеристики	Значение характеристики
1	2	3
1.	Адрес земельного участка	—
1.1.	Сведения о местоположении земельного участка (при отсутствии адреса) в структурированном в соответствии с федеральной информационной адресной системой виде	—
1.2.	Дополнительные сведения о местоположении земельного участка	—
2.	Площадь земельного участка ± величина погрешности определения (вычисления) площади (Р ± ΔР), м²	1 839 ± 15,00

1	2	3
3.	Формула, примененная для вычисления предельной погрешности определения площади земельного участка, с подставленными значениями и итоговые (вычисленные) значения	3,5*0,10*√(1 839,00) = 15
4.	Площадь земельного участка согласно сведениям Единого государственного реестра недвижимости (Ркад), м²	3 465,00
5.	Оценка расхождения Р и Ркад (Р - Ркад), м²	1 626
6.	Предельный минимальный и максимальный размеры земельного участка (Рмин и Рмакс), м²	Рмин = 300 Рмакс = 5 000
7.	Кадастровый или иной государственный учетный номер (инвентарный) здания, сооружения, объекта незавершенного строительства, расположенного на земельном участке	68:20:2201001:65
8.	Вид (виды) разрешенного использования	—
8.1.	Дополнительные сведения об использовании земельного участка	—
9.	Сведения о земельных участках (землях общего пользования, территории общего пользования), посредством которых обеспечивается доступ	Земли общего пользования
10.	Иные сведения	—

4. Пояснения к сведениям об уточняемом земельном участке с кадастровым номером 68:20:2201001:13 :

1.	—

1. Сведения о характерных точках границ уточняемого земельного участка с кадастровым номером 68:20:2201001:30 :

Система координат МСК-68, зона 1 Зона № 1

Обозначение характерных точек границ	Координаты, м				Метод определения координат	Формулы, примененные для расчета средней квадратической погрешности определения координат характерных точек границ (Mt), с подставленными в такие формулы значениями и итоговые (вычисленные) значения Mt, м	Описание закрепления точки
	содержатся в Едином государственном реестре недвижимости		определены в результате выполнения комплексных кадастровых работ				
	X	Y	X	Y			
1	2	3	4	5	6	7	8
3265	601,81	494,18	—	—	Метод спутниковых геодезических измерений (определений)	0,10	—

1	2	3	4	5	6	7	8
3266	605,71	519,41	—	—	Метод спутниковых геодезических измерений (определений)	0,10	—
3267	566,44	518,75	—	—			
3268	509,33	522,46	—	—			
3269	495,70	524,80	—	—			
3270	492,17	506,76	—	—			
3271	507,98	504,29	—	—			
3272	508,88	507,77	—	—			
3273	514,88	506,77	—	—			
3274	601,81	494,16	—	—			
н3275У	—	—	457 530,89	1 233 728,62		√(0,08^2 + 0,06^2) = 0,10	
н3276У	—	—	457 489,50	1 233 737,62			
н3277У	—	—	457 466,36	1 233 742,95			
н3278У	—	—	457 459,21	1 233 713,11			
н3279У	—	—	457 489,77	1 233 705,29			
н3280У	—	—	457 523,95	1 233 696,74			
3265	601,81	494,18	—	—		0,10	

2. Сведения о частях границ уточняемого земельного участка с кадастровым номером 68:20:2201001:30 :

Обозначение части границ		Горизонтальное проложение (S), м	Описание прохождения части границ	Сведения о согласовании местоположения границ (согласовано/спорное)
от т.	до т.			

1	2	3	4	5
н3275У	н3276У	42,36	—	согласовано
н3276У	н3277У	23,75		
н3277У	н3278У	30,68		
н3278У	н3279У	31,54		
н3279У	н3280У	35,23		
н3280У	н3275У	32,63		

3. Сведения о характеристиках уточняемого земельного участка с кадастровым номером 68:20:2201001:30 :

№ п/п	Наименование характеристики	Значение характеристики
1	2	3
1.	Адрес земельного участка	—
1.1.	Сведения о местоположении земельного участка (при отсутствии адреса) в структурированном в соответствии с федеральной информационной адресной системой виде	—
1.2.	Дополнительные сведения о местоположении земельного участка	—
2.	Площадь земельного участка ± величина погрешности определения (вычисления) площади (Р ± ΔР), м²	2 100 ± 16,00
3.	Формула, примененная для вычисления предельной погрешности определения площади земельного участка, с подставленными значениями и итоговые (вычисленные) значения	3,5*0,10*√(2 100,00) = 16
4.	Площадь земельного участка согласно сведениям Единого государственного реестра недвижимости (Ркад), м²	2 100,00
5.	Оценка расхождения Р и Ркад (Р - Ркад), м²	0
6.	Предельный минимальный и максимальный размеры земельного участка (Рмин и Рмакс), м²	Рмин = 300 Рмакс = 5 000
7.	Кадастровый или иной государственный учетный номер (инвентарный) здания, сооружения, объекта незавершенного строительства, расположенного на земельном участке	—
8.	Вид (виды) разрешенного использования	—
8.1.	Дополнительные сведения об использовании земельного участка	—
9.	Сведения о земельных участках (землях общего пользования, территории общего пользования), посредством которых обеспечивается доступ	Земли общего пользования
10.	Иные сведения	—

4. Пояснения к сведениям об уточняемом земельном участке с кадастровым номером 68:20:2201001:30 :

1.	—

1. Сведения о характерных точках границ уточняемого земельного участка с кадастровым номером 68:20:2201001:77 :

Система координат МСК-68, зона 1 Зона № 1

Обозначение характерных точек границ	Координаты, м				Метод определения координат	Формулы, примененные для расчета средней квадратической погрешности определения координат характерных точек границ (Mt), с подставленными в такие формулы значениями и итоговые (вычисленные) значения Mt, м	Описание закрепления точки
	содержатся в Едином государственном реестре недвижимости		определены в результате выполнения комплексных кадастровых работ				
	X	Y	X	Y			
1	2	3	4	5	6	7	8
2822	457 558,70	1 233 795,67	—	—	Метод спутниковых геодезических измерений (определений)	0,10	—
2823	457 529,36	1 233 802,77	—	—			
2824	457 531,26	1 233 814,92	—	—			
2825	457 489,29	1 233 823,08	—	—			
2826	457 480,37	1 233 788,62	—	—			
2827	457 552,95	1 233 770,26	—	—			
н2828У	—	—	457 550,91	1 233 799,73		√(0,08^2 + 0,06^2) = 0,10	
н2829У	—	—	457 521,20	1 233 805,06			
н2830У	—	—	457 522,37	1 233 817,30			
н2831У	—	—	457 480,98	1 233 825,41			
н2832У	—	—	457 473,15	1 233 788,01			

1	2	3	4	5	6	7	8
н2833У	—	—	457 546,70	1 233 774,02	Метод спутниковых геодезических измерений (определений)	√(0,08^2 + 0,06^2) = 0,10	—
2822	457 558,70	1 233 795,67	—	—		0,10	

2. Сведения о частях границ уточняемого земельного участка с кадастровым номером 68:20:2201001:77 :

Обозначение части границ		Горизонтальное проложение (S), м	Описание прохождения части границ	Сведения о согласовании местоположения границ (согласовано/спорное)
от т.	до т.			
1	2	3	4	5
н2828У	н2829У	30,18	—	согласовано
н2829У	н2830У	12,30		
н2830У	н2831У	42,18		
н2831У	н2832У	38,21		
н2832У	н2833У	74,87		
н2833У	н2828У	26,05		

3. Сведения о характеристиках уточняемого земельного участка с кадастровым номером 68:20:2201001:77 :

№ п/п	Наименование характеристики	Значение характеристики
1	2	3
1.	Адрес земельного участка	—
1.1.	Сведения о местоположении земельного участка (при отсутствии адреса) в структурированном в соответствии с федеральной информационной адресной системой виде	—
1.2.	Дополнительные сведения о местоположении земельного участка	—
2.	Площадь земельного участка ± величина погрешности определения (вычисления) площади (Р ± ΔР), м²	2 446 ± 17,00
3.	Формула, примененная для вычисления предельной погрешности определения площади земельного участка, с подставленными значениями и итоговые (вычисленные) значения	3,5*0,10*√(2 446,00) = 17
4.	Площадь земельного участка согласно сведениям Единого государственного реестра недвижимости (Ркад), м²	2 400,00
5.	Оценка расхождения Р и Ркад (Р - Ркад), м²	46
6.	Предельный минимальный и максимальный размеры земельного участка (Рмин и Рмакс), м²	Рмин = 300 Рмакс = 2 000

1	2	3
7.	Кадастровый или иной государственный учетный номер (инвентарный) здания, сооружения, объекта незавершенного строительства, расположенного на земельном участке	—
8.	Вид (виды) разрешенного использования	—
8.1.	Дополнительные сведения об использовании земельного участка	—
9.	Сведения о земельных участках (землях общего пользования, территории общего пользования), посредством которых обеспечивается доступ	Земли общего пользования
10.	Иные сведения	—

4. Пояснения к сведениям об уточняемом земельном участке с кадастровым номером 68:20:2201001:77 :

1.	—

1. Сведения о характерных точках границ уточняемого земельного участка с кадастровым номером 68:20:2201001:78 :

Система координат МСК-68, зона 1 Зона № 1

Обозначение характерных точек границ	Координаты, м				Метод определения координат	Формулы, примененные для расчета средней квадратической погрешности определения координат характерных точек границ (Mt), с подставленными в такие формулы значениями и итоговые (вычисленные) значения Mt, м	Описание закрепления точки
	содержатся в Едином государственном реестре недвижимости		определены в результате выполнения комплексных кадастровых работ				
	X	Y	X	Y			
1	2	3	4	5	6	7	8
2834	457 544,58	1 233 733,28	—	—	Метод спутниковых геодезических измерений (определений)	0,10	—
2827	457 552,95	1 233 770,26	—	—			
2826	457 480,37	1 233 788,62	—	—			
2835	457 470,61	1 233 750,87	—	—			
н2836У	—	—	457 540,55	1 233 736,61		√(0,08^2 + 0,06^2) = 0,10	
н2833У	—	—	457 546,70	1 233 774,02			

1	2	3	4	5	6	7	8
н2832У	—	—	457 473,15	1 233 788,01	Метод спутниковых геодезических измерений (определений)	√(0,08^2 + 0,06^2) = 0,10	—
н2837У	—	—	457 465,66	1 233 749,74			
2834	457 544,58	1 233 733,28	—	—		0,10	

2. Сведения о частях границ уточняемого земельного участка с кадастровым номером 68:20:2201001:78 :

Обозначение части границ		Горизонтальное проложение (S), м	Описание прохождения части границ	Сведения о согласовании местоположения границ (согласовано/спорное)
от т.	до т.			
1	2	3	4	5
н2836У	н2833У	37,91	—	согласовано
н2833У	н2832У	74,87		
н2832У	н2837У	39,00		
н2837У	н2836У	76,03		

3. Сведения о характеристиках уточняемого земельного участка с кадастровым номером 68:20:2201001:78 :

№ п/п	Наименование характеристики	Значение характеристики
1	2	3
1.	Адрес земельного участка	—
1.1.	Сведения о местоположении земельного участка (при отсутствии адреса) в структурированном в соответствии с федеральной информационной адресной системой виде	—
1.2.	Дополнительные сведения о местоположении земельного участка	—
2.	Площадь земельного участка ± величина погрешности определения (вычисления) площади (Р ± ΔР), м²	2 901 ± 19,00
3.	Формула, примененная для вычисления предельной погрешности определения площади земельного участка, с подставленными значениями и итоговые (вычисленные) значения	3,5*0,10*√(2 901,00) = 19
4.	Площадь земельного участка согласно сведениям Единого государственного реестра недвижимости (Ркад), м²	2 901,00
5.	Оценка расхождения Р и Ркад (Р - Ркад), м²	0
6.	Предельный минимальный и максимальный размеры земельного участка (Рмин и Рмакс), м²	Рмин = 300 Рмакс = 2 000

1	2	3
7.	Кадастровый или иной государственный учетный номер (инвентарный) здания, сооружения, объекта незавершенного строительства, расположенного на земельном участке	68:20:2201001:76
8.	Вид (виды) разрешенного использования	—
8.1.	Дополнительные сведения об использовании земельного участка	—
9.	Сведения о земельных участках (землях общего пользования, территории общего пользования), посредством которых обеспечивается доступ	Земли общего пользования
10.	Иные сведения	—
4. Пояснения к сведениям об уточняемом земельном участке с кадастровым номером		68:20:2201001:78 :
1.	—	

Описание местоположения здания, сооружения, объекта незавершенного строительства на земельном участке

1. Сведения о характерных точках контура объекта недвижимости с кадастровым номером 68:20:2201001:51 :

Система координат МСК-68, зона 1 Зона № 1

Обозначение характерных точек границ	Содержатся в Едином государственном реестре недвижимости			Определены в ходе выполнения комплексных кадастровых работ			Метод определения координат	Формулы, примененные для расчета средней квадратической погрешности определения координат характерных точек (Mt), м, с подставленными в такие формулы значениями и итоговые (вычисленные) значения Mt, м
	координаты, м		Радиус, м	координаты, м		Радиус, м		
	X	Y	R	X	Y	R		
1	2	3	4	5	6	7	8	9
н624О	—	—	—	457 575,00	1 234 209,67	—	Метод спутниковых геодезических измерений (определений)	√(0,08^2 + 0,06^2) = 0,10
н625О	—	—	—	457 575,55	1 234 216,40	—		
н626О	—	—	—	457 567,71	1 234 217,41	—		
н627О	—	—	—	457 567,04	1 234 210,66	—		
н624О	—	—	—	457 575,00	1 234 209,67	—		

2. Сведения о характеристиках объекта недвижимости с кадастровым номером 68:20:2201001:51 :

№ п/п	Наименование характеристики	Значение характеристики
1	2	3
1.	Вид объекта недвижимости	Здание
2.	Ранее присвоенный государственный учетный номер (инвентарный) здания, сооружения, объекта незавершенного строительства	—
3.	Кадастровый номер земельного участка (земельных участков), в границах которого (которых) расположены здание, сооружение, объект незавершенного строительства	68:20:2201001:7
4.	Уникальный учетный номер кадастрового квартала, в границах которого расположены здание, сооружение, объект незавершенного строительства	68:20:2201001

1	2	3
5.	Адрес здания, сооружения, объекта незавершенного строительства	—
5.1.	Сведения о местоположении здания, сооружения, объекта незавершенного строительства (при отсутствии адреса) в структурированном в соответствии с федеральной информационной адресной системой виде	—
5.2.	Дополнительные сведения о местоположении	—
6.	Иные сведения	—

3. Пояснения к сведениям об объекте недвижимости с кадастровым номером 68:20:2201001:51 :

1.	—

1. Сведения о характерных точках контура объекта недвижимости с кадастровым номером 68:20:2201001:52 :

Система координат МСК-68, зона 1 Зона № 1

Обозначение характерных точек границ	Содержатся в Едином государственном реестре недвижимости			Определены в ходе выполнения комплексных кадастровых работ			Метод определения координат	Формулы, примененные для расчета средней квадратической погрешности определения координат характерных точек (Mt), м, с подставленными в такие формулы значениями и итоговые (вычисленные) значения Mt, м
	координаты, м		Радиус, м	координаты, м		Радиус, м		
	X	Y	R	X	Y	R		
1	2	3	4	5	6	7	8	9
н628О	—	—	—	457 546,19	1 234 152,32	—	Метод спутниковых геодезических измерений (определений)	√(0,08^2 + 0,06^2) = 0,10
н629О	—	—	—	457 548,03	1 234 164,98	—		
н630О	—	—	—	457 541,88	1 234 165,74	—		
н631О	—	—	—	457 540,09	1 234 152,81	—		
н628О	—	—	—	457 546,19	1 234 152,32	—		

2. Сведения о характеристиках объекта недвижимости с кадастровым номером 68:20:2201001:52 :

№ п/п	Наименование характеристики	Значение характеристики
1	2	3
1.	Вид объекта недвижимости	Здание

1	2	3
2.	Ранее присвоенный государственный учетный номер (инвентарный) здания, сооружения, объекта незавершенного строительства	—
3.	Кадастровый номер земельного участка (земельных участков), в границах которого (которых) расположены здание, сооружение, объект незавершенного строительства	68:20:2201001:196
4.	Уникальный учетный номер кадастрового квартала, в границах которого расположены здание, сооружение, объект незавершенного строительства	68:20:2201001
5.	Адрес здания, сооружения, объекта незавершенного строительства	—
5.1.	Сведения о местоположении здания, сооружения, объекта незавершенного строительства (при отсутствии адреса) в структурированном в соответствии с федеральной информационной адресной системой виде	—
5.2.	Дополнительные сведения о местоположении	—
6.	Иные сведения	—

3. Пояснения к сведениям об объекте недвижимости с кадастровым номером 68:20:2201001:52 :

1.	—

1. Сведения о характерных точках контура объекта недвижимости с кадастровым номером 68:20:2201001:53 :

Система координат МСК-68, зона 1 Зона № 1

Обозначение характерных точек границ	Содержатся в Едином государственном реестре недвижимости			Определены в ходе выполнения комплексных кадастровых работ			Метод определения координат	Формулы, примененные для расчета средней квадратической погрешности определения координат характерных точек (Mt), м, с подставленными в такие формулы значениями и итоговые (вычисленные) значения Mt, м
	координаты, м		Радиус, м	координаты, м		Радиус, м		
	X	Y	R	X	Y	R		
1	2	3	4	5	6	7	8	9
н632О	—	—	—	457 524,07	1 234 075,77	—	Метод спутниковых геодезических измерений (определений)	√(0,08^2 + 0,06^2) = 0,10
н633О	—	—	—	457 522,19	1 234 064,77	—		
н634О	—	—	—	457 530,74	1 234 062,85	—		

1	2	3	4	5	6	7	8	9
н635О	—	—	—	457 532,76	1 234 074,20	—	Метод спутниковых геодезических измерений (определений)	√(0,08^2 + 0,06^2) = 0,10
н632О	—	—	—	457 524,07	1 234 075,77	—		

2. Сведения о характеристиках объекта недвижимости с кадастровым номером 68:20:2201001:53 :

№ п/п	Наименование характеристики	Значение характеристики
1	2	3
1.	Вид объекта недвижимости	Здание
2.	Ранее присвоенный государственный учетный номер (инвентарный) здания, сооружения, объекта незавершенного строительства	—
3.	Кадастровый номер земельного участка (земельных участков), в границах которого (которых) расположены здание, сооружение, объект незавершенного строительства	68:20:2201001:36
4.	Уникальный учетный номер кадастрового квартала, в границах которого расположены здание, сооружение, объект незавершенного строительства	68:20:2201001
5.	Адрес здания, сооружения, объекта незавершенного строительства	—
5.1.	Сведения о местоположении здания, сооружения, объекта незавершенного строительства (при отсутствии адреса) в структурированном в соответствии с федеральной информационной адресной системой виде	—
5.2.	Дополнительные сведения о местоположении	—
6.	Иные сведения	—

3. Пояснения к сведениям об объекте недвижимости с кадастровым номером 68:20:2201001:53 :

1.	—

1. Сведения о характерных точках контура объекта недвижимости с кадастровым номером 68:20:2201001:54 :

Система координат МСК-68, зона 1 Зона № 1

Обозначение характерных точек границ	Содержатся в Едином государственном реестре недвижимости			Определены в ходе выполнения комплексных кадастровых работ			Метод определения координат	Формулы, примененные для расчета средней квадратической погрешности определения координат характерных точек (Mt), м, с подставленными в такие формулы значениями и итоговые (вычисленные) значения Mt, м
	координаты, м		Радиус, м	координаты, м		Радиус, м		
	X	Y	R	X	Y	R		
1	2	3	4	5	6	7	8	9
н636О	—	—	—	457 523,40	1 234 036,47	—	Метод спутниковых геодезических измерений (определений)	√(0,08^2 + 0,06^2) = 0,10
н637О	—	—	—	457 524,21	1 234 040,67	—		
н638О	—	—	—	457 525,56	1 234 040,34	—		
н639О	—	—	—	457 526,97	1 234 049,40	—		
н640О	—	—	—	457 519,70	1 234 050,35	—		
н641О	—	—	—	457 518,80	1 234 041,34	—		
н642О	—	—	—	457 515,99	1 234 041,58	—		
н643О	—	—	—	457 515,37	1 234 038,04	—		
н636О	—	—	—	457 523,40	1 234 036,47	—		

2. Сведения о характеристиках объекта недвижимости с кадастровым номером 68:20:2201001:54 :

№ п/п	Наименование характеристики	Значение характеристики
1	2	3
1.	Вид объекта недвижимости	Здание
2.	Ранее присвоенный государственный учетный номер (инвентарный) здания, сооружения, объекта незавершенного строительства	—

1	2	3
3.	Кадастровый номер земельного участка (земельных участков), в границах которого (которых) расположены здание, сооружение, объект незавершенного строительства	68:20:2201001:35
4.	Уникальный учетный номер кадастрового квартала, в границах которого расположены здание, сооружение, объект незавершенного строительства	68:20:2201001
5.	Адрес здания, сооружения, объекта незавершенного строительства	—
5.1.	Сведения о местоположении здания, сооружения, объекта незавершенного строительства (при отсутствии адреса) в структурированном в соответствии с федеральной информационной адресной системой виде	—
5.2.	Дополнительные сведения о местоположении	—
6.	Иные сведения	—

3. Пояснения к сведениям об объекте недвижимости с кадастровым номером 68:20:2201001:54 :

1.	—

1. Сведения о характерных точках контура объекта недвижимости с кадастровым номером 68:20:2201001:55 :

Система координат МСК-68, зона 1 Зона № 1

Обозначение характерных точек границ	Содержатся в Едином государственном реестре недвижимости			Определены в ходе выполнения комплексных кадастровых работ			Метод определения координат	Формулы, примененные для расчета средней квадратической погрешности определения координат характерных точек (Mt), м, с подставленными в такие формулы значениями и итоговые (вычисленные) значения Mt, м
	координаты, м		Радиус, м	координаты, м		Радиус, м		
	X	Y	R	X	Y	R		
1	2	3	4	5	6	7	8	9
н644О	—	—	—	457 524,01	1 233 922,51	—	Метод спутниковых геодезических измерений (определений)	√(0,08^2 + 0,06^2) = 0,10
н645О	—	—	—	457 525,63	1 233 933,27	—		
н646О	—	—	—	457 523,82	1 233 933,44	—		
н647О	—	—	—	457 523,95	1 233 934,42	—		

1	2	3	4	5	6	7	8	9
н648О	—	—	—	457 517,02	1 233 934,92	—	Метод спутниковых геодезических измерений (определений)	√(0,08^2 + 0,06^2) = 0,10
н649О	—	—	—	457 516,52	1 233 931,74	—		
н650О	—	—	—	457 518,25	1 233 931,55	—		
н651О	—	—	—	457 517,01	1 233 923,61	—		
н644О	—	—	—	457 524,01	1 233 922,51	—		

2. Сведения о характеристиках объекта недвижимости с кадастровым номером 68:20:2201001:55 :

№ п/п	Наименование характеристики	Значение характеристики
1	2	3
1.	Вид объекта недвижимости	Здание
2.	Ранее присвоенный государственный учетный номер (инвентарный) здания, сооружения, объекта незавершенного строительства	—
3.	Кадастровый номер земельного участка (земельных участков), в границах которого (которых) расположены здание, сооружение, объект незавершенного строительства	68:20:2201001:73
4.	Уникальный учетный номер кадастрового квартала, в границах которого расположены здание, сооружение, объект незавершенного строительства	68:20:2201001
5.	Адрес здания, сооружения, объекта незавершенного строительства	—
5.1.	Сведения о местоположении здания, сооружения, объекта незавершенного строительства (при отсутствии адреса) в структурированном в соответствии с федеральной информационной адресной системой виде	—
5.2.	Дополнительные сведения о местоположении	—
6.	Иные сведения	—

3. Пояснения к сведениям об объекте недвижимости с кадастровым номером 68:20:2201001:55 :

1.	—

1. Сведения о характерных точках контура объекта недвижимости с кадастровым номером 68:20:2201001:56 :

Система координат МСК-68, зона 1 Зона № 1

Обозначение характерных точек границ	Содержатся в Едином государственном реестре недвижимости			Определены в ходе выполнения комплексных кадастровых работ			Метод определения координат	Формулы, примененные для расчета средней квадратической погрешности определения координат характерных точек (Mt), м, с подставленными в такие формулы значениями и итоговые (вычисленные) значения Mt, м
	координаты, м		Радиус, м	координаты, м		Радиус, м		
	X	Y	R	X	Y	R		
1	2	3	4	5	6	7	8	9
н652О	—	—	—	457 501,86	1 233 837,52	—	Метод спутниковых геодезических измерений (определений)	√(0,08^2 + 0,06^2) = 0,10
н653О	—	—	—	457 505,13	1 233 851,63	—		
н654О	—	—	—	457 499,47	1 233 852,95	—		
н655О	—	—	—	457 495,84	1 233 839,06	—		
н652О	—	—	—	457 501,86	1 233 837,52	—		

2. Сведения о характеристиках объекта недвижимости с кадастровым номером 68:20:2201001:56 :

№ п/п	Наименование характеристики	Значение характеристики
1	2	3
1.	Вид объекта недвижимости	Здание
2.	Ранее присвоенный государственный учетный номер (инвентарный) здания, сооружения, объекта незавершенного строительства	—
3.	Кадастровый номер земельного участка (земельных участков), в границах которого (которых) расположены здание, сооружение, объект незавершенного строительства	68:20:2201001:6
4.	Уникальный учетный номер кадастрового квартала, в границах которого расположены здание, сооружение, объект незавершенного строительства	68:20:2201001

1	2	3
5.	Адрес здания, сооружения, объекта незавершенного строительства	—
5.1.	Сведения о местоположении здания, сооружения, объекта незавершенного строительства (при отсутствии адреса) в структурированном в соответствии с федеральной информационной адресной системой виде	—
5.2.	Дополнительные сведения о местоположении	—
6.	Иные сведения	—

3. Пояснения к сведениям об объекте недвижимости с кадастровым номером 68:20:2201001:56 :

1.	—

1. Сведения о характерных точках контура объекта недвижимости с кадастровым номером 68:20:2201001:57 :

Система координат МСК-68, зона 1 Зона № 1

Обозначение характерных точек границ	Содержатся в Едином государственном реестре недвижимости			Определены в ходе выполнения комплексных кадастровых работ			Метод определения координат	Формулы, примененные для расчета средней квадратической погрешности определения координат характерных точек (Mt), м, с подставленными в такие формулы значениями и итоговые (вычисленные) значения Mt, м
	координаты, м		Радиус, м	координаты, м		Радиус, м		
	X	Y	R	X	Y	R		
1	2	3	4	5	6	7	8	9
н656О	—	—	—	457 480,78	1 233 732,75	—	Метод спутниковых геодезических измерений (определений)	√(0,08^2 + 0,06^2) = 0,10
н657О	—	—	—	457 474,95	1 233 734,14	—		
н658О	—	—	—	457 471,21	1 233 718,43	—		
н659О	—	—	—	457 477,16	1 233 717,14	—		
н656О	—	—	—	457 480,78	1 233 732,75	—		

2. Сведения о характеристиках объекта недвижимости с кадастровым номером 68:20:2201001:57 :

№ п/п	Наименование характеристики	Значение характеристики
1	2	3
1.	Вид объекта недвижимости	Здание

1	2	3
2.	Ранее присвоенный государственный учетный номер (инвентарный) здания, сооружения, объекта незавершенного строительства	—
3.	Кадастровый номер земельного участка (земельных участков), в границах которого (которых) расположены здание, сооружение, объект незавершенного строительства	68:20:2201001:30
4.	Уникальный учетный номер кадастрового квартала, в границах которого расположены здание, сооружение, объект незавершенного строительства	68:20:2201001
5.	Адрес здания, сооружения, объекта незавершенного строительства	—
5.1.	Сведения о местоположении здания, сооружения, объекта незавершенного строительства (при отсутствии адреса) в структурированном в соответствии с федеральной информационной адресной системой виде	—
5.2.	Дополнительные сведения о местоположении	—
6.	Иные сведения	—

3. Пояснения к сведениям об объекте недвижимости с кадастровым номером 68:20:2201001:57 :

1.	—

1. Сведения о характерных точках контура объекта недвижимости с кадастровым номером 68:20:2201001:58 :

Система координат МСК-68, зона 1 Зона № 1

Обозначение характерных точек границ	Содержатся в Едином государственном реестре недвижимости			Определены в ходе выполнения комплексных кадастровых работ			Метод определения координат	Формулы, примененные для расчета средней квадратической погрешности определения координат характерных точек (Mt), м, с подставленными в такие формулы значениями и итоговые (вычисленные) значения Mt, м
	координаты, м		Радиус, м	координаты, м		Радиус, м		
	X	Y	R	X	Y	R		
1	2	3	4	5	6	7	8	9
н660О	—	—	—	457 430,65	1 233 550,46	—	Метод спутниковых геодезических измерений (определений)	√(0,08^2 + 0,06^2) = 0,10
н661О	—	—	—	457 434,13	1 233 560,30	—		
н662О	—	—	—	457 428,08	1 233 561,99	—		

1	2	3	4	5	6	7	8	9
н663О	—	—	—	457 424,69	1 233 552,47	—	Метод спутниковых геодезических измерений (определений)	√(0,08^2 + 0,06^2) = 0,10
н660О	—	—	—	457 430,65	1 233 550,46	—		

2. Сведения о характеристиках объекта недвижимости с кадастровым номером 68:20:2201001:58 :

№ п/п	Наименование характеристики	Значение характеристики
1	2	3
1.	Вид объекта недвижимости	Здание
2.	Ранее присвоенный государственный учетный номер (инвентарный) здания, сооружения, объекта незавершенного строительства	—
3.	Кадастровый номер земельного участка (земельных участков), в границах которого (которых) расположены здание, сооружение, объект незавершенного строительства	68:20:2201001:27
4.	Уникальный учетный номер кадастрового квартала, в границах которого расположены здание, сооружение, объект незавершенного строительства	68:20:2201001
5.	Адрес здания, сооружения, объекта незавершенного строительства	—
5.1.	Сведения о местоположении здания, сооружения, объекта незавершенного строительства (при отсутствии адреса) в структурированном в соответствии с федеральной информационной адресной системой виде	—
5.2.	Дополнительные сведения о местоположении	—
6.	Иные сведения	—

3. Пояснения к сведениям об объекте недвижимости с кадастровым номером 68:20:2201001:58 :

1.	—

1. Сведения о характерных точках контура объекта недвижимости с кадастровым номером 68:20:2201001:59 :

Система координат МСК-68, зона 1 Зона № 1

Обозначение характерных точек границ	Содержатся в Едином государственном реестре недвижимости			Определены в ходе выполнения комплексных кадастровых работ			Метод определения координат	Формулы, примененные для расчета средней квадратической погрешности определения координат характерных точек (Mt), м, с подставленными в такие формулы значениями и итоговые (вычисленные) значения Mt, м
	координаты, м		Радиус, м	координаты, м		Радиус, м		
	X	Y	R	X	Y	R		
1	2	3	4	5	6	7	8	9
н664О	—	—	—	457 374,79	1 233 374,87	—	Метод спутниковых геодезических измерений (определений)	√(0,08^2 + 0,06^2) = 0,10
н665О	—	—	—	457 379,90	1 233 389,05	—		
н666О	—	—	—	457 371,92	1 233 391,74	—		
н667О	—	—	—	457 367,15	1 233 377,15	—		
н664О	—	—	—	457 374,79	1 233 374,87	—		

2. Сведения о характеристиках объекта недвижимости с кадастровым номером 68:20:2201001:59 :

№ п/п	Наименование характеристики	Значение характеристики
1	2	3
1.	Вид объекта недвижимости	Здание
2.	Ранее присвоенный государственный учетный номер (инвентарный) здания, сооружения, объекта незавершенного строительства	—
3.	Кадастровый номер земельного участка (земельных участков), в границах которого (которых) расположены здание, сооружение, объект незавершенного строительства	68:20:2201001:1
4.	Уникальный учетный номер кадастрового квартала, в границах которого расположены здание, сооружение, объект незавершенного строительства	68:20:2201001

1	2	3
5.	Адрес здания, сооружения, объекта незавершенного строительства	—
5.1.	Сведения о местоположении здания, сооружения, объекта незавершенного строительства (при отсутствии адреса) в структурированном в соответствии с федеральной информационной адресной системой виде	—
5.2.	Дополнительные сведения о местоположении	—
6.	Иные сведения	—

3. Пояснения к сведениям об объекте недвижимости с кадастровым номером 68:20:2201001:59 :

1.	—

1. Сведения о характерных точках контура объекта недвижимости с кадастровым номером 68:20:2201001:60 :

Система координат МСК-68, зона 1 Зона № 1

Обозначение характерных точек границ	Содержатся в Едином государственном реестре недвижимости			Определены в ходе выполнения комплексных кадастровых работ			Метод определения координат	Формулы, примененные для расчета средней квадратической погрешности определения координат характерных точек (Mt), м, с подставленными в такие формулы значениями и итоговые (вычисленные) значения Mt, м
	координаты, м		Радиус, м	координаты, м		Радиус, м		
	X	Y	R	X	Y	R		
1	2	3	4	5	6	7	8	9
н668О	—	—	—	457 403,81	1 233 478,48	—	Метод спутниковых геодезических измерений (определений)	√(0,08^2 + 0,06^2) = 0,10
н669О	—	—	—	457 399,40	1 233 479,61	—		
н670О	—	—	—	457 395,51	1 233 466,39	—		
н671О	—	—	—	457 399,89	1 233 465,36	—		
н668О	—	—	—	457 403,81	1 233 478,48	—		

2. Сведения о характеристиках объекта недвижимости с кадастровым номером 68:20:2201001:60 :

№ п/п	Наименование характеристики	Значение характеристики
1	2	3
1.	Вид объекта недвижимости	Здание

1	2	3
2.	Ранее присвоенный государственный учетный номер (инвентарный) здания, сооружения, объекта незавершенного строительства	—
3.	Кадастровый номер земельного участка (земельных участков), в границах которого (которых) расположены здание, сооружение, объект незавершенного строительства	68:20:2201001:25
4.	Уникальный учетный номер кадастрового квартала, в границах которого расположены здание, сооружение, объект незавершенного строительства	68:20:2201001
5.	Адрес здания, сооружения, объекта незавершенного строительства	—
5.1.	Сведения о местоположении здания, сооружения, объекта незавершенного строительства (при отсутствии адреса) в структурированном в соответствии с федеральной информационной адресной системой виде	—
5.2.	Дополнительные сведения о местоположении	—
6.	Иные сведения	—

3. Пояснения к сведениям об объекте недвижимости с кадастровым номером 68:20:2201001:60 :

1.	—

1. Сведения о характерных точках контура объекта недвижимости с кадастровым номером 68:20:2201001:61 :

Система координат МСК-68, зона 1 Зона № 1

Обозначение характерных точек границ	Содержатся в Едином государственном реестре недвижимости			Определены в ходе выполнения комплексных кадастровых работ			Метод определения координат	Формулы, примененные для расчета средней квадратической погрешности определения координат характерных точек (Mt), м, с подставленными в такие формулы значениями и итоговые (вычисленные) значения Mt, м
	координаты, м		Радиус, м	координаты, м		Радиус, м		
	X	Y	R	X	Y	R		
1	2	3	4	5	6	7	8	9
н672О	—	—	—	457 365,58	1 233 340,01	—	Метод спутниковых геодезических измерений (определений)	√(0,08^2 + 0,06^2) = 0,10
н673О	—	—	—	457 351,85	1 233 343,56	—		
н674О	—	—	—	457 350,88	1 233 339,70	—		

1	2	3	4	5	6	7	8	9
н675О	—	—	—	457 354,80	1 233 338,84	—	Метод спутниковых геодезических измерений (определений)	√(0,08^2 + 0,06^2) = 0,10
н676О	—	—	—	457 352,96	1 233 331,91	—		
н677О	—	—	—	457 362,93	1 233 329,50	—		
н672О	—	—	—	457 365,58	1 233 340,01	—		

2. Сведения о характеристиках объекта недвижимости с кадастровым номером 68:20:2201001:61 :

№ п/п	Наименование характеристики	Значение характеристики
1	2	3
1.	Вид объекта недвижимости	Здание
2.	Ранее присвоенный государственный учетный номер (инвентарный) здания, сооружения, объекта незавершенного строительства	—
3.	Кадастровый номер земельного участка (земельных участков), в границах которого (которых) расположены здание, сооружение, объект незавершенного строительства	68:20:2201001:20
4.	Уникальный учетный номер кадастрового квартала, в границах которого расположены здание, сооружение, объект незавершенного строительства	68:20:2201001
5.	Адрес здания, сооружения, объекта незавершенного строительства	—
5.1.	Сведения о местоположении здания, сооружения, объекта незавершенного строительства (при отсутствии адреса) в структурированном в соответствии с федеральной информационной адресной системой виде	—
5.2.	Дополнительные сведения о местоположении	—
6.	Иные сведения	—

3. Пояснения к сведениям об объекте недвижимости с кадастровым номером 68:20:2201001:61 :

1.	—

1. Сведения о характерных точках контура объекта недвижимости с кадастровым номером 68:20:2201001:62 :

Система координат МСК-68, зона 1 Зона № 1

Обозначение характерных точек границ	Содержатся в Едином государственном реестре недвижимости			Определены в ходе выполнения комплексных кадастровых работ			Метод определения координат	Формулы, примененные для расчета средней квадратической погрешности определения координат характерных точек (Mt), м, с подставленными в такие формулы значениями и итоговые (вычисленные) значения Mt, м
	координаты, м		Радиус, м	координаты, м		Радиус, м		
	X	Y	R	X	Y	R		
1	2	3	4	5	6	7	8	9
н678О	—	—	—	457 347,73	1 233 289,62	—	Метод спутниковых геодезических измерений (определений)	√(0,08^2 + 0,06^2) = 0,10
н679О	—	—	—	457 350,65	1 233 300,97	—		
н680О	—	—	—	457 342,60	1 233 303,09	—		
н681О	—	—	—	457 341,59	1 233 299,27	—		
н682О	—	—	—	457 343,84	1 233 298,74	—		
н683О	—	—	—	457 341,95	1 233 291,14	—		
н678О	—	—	—	457 347,73	1 233 289,62	—		

2. Сведения о характеристиках объекта недвижимости с кадастровым номером 68:20:2201001:62 :

№ п/п	Наименование характеристики	Значение характеристики
1	2	3
1.	Вид объекта недвижимости	Здание
2.	Ранее присвоенный государственный учетный номер (инвентарный) здания, сооружения, объекта незавершенного строительства	—
3.	Кадастровый номер земельного участка (земельных участков), в границах которого (которых) расположены здание, сооружение, объект незавершенного строительства	68:20:2201001:19

1	2	3
4.	Уникальный учетный номер кадастрового квартала, в границах которого расположены здание, сооружение, объект незавершенного строительства	68:20:2201001
5.	Адрес здания, сооружения, объекта незавершенного строительства	—
5.1.	Сведения о местоположении здания, сооружения, объекта незавершенного строительства (при отсутствии адреса) в структурированном в соответствии с федеральной информационной адресной системой виде	—
5.2.	Дополнительные сведения о местоположении	—
6.	Иные сведения	—

3. Пояснения к сведениям об объекте недвижимости с кадастровым номером 68:20:2201001:62 :

1.	—

1. Сведения о характерных точках контура объекта недвижимости с кадастровым номером 68:20:2201001:63 :

Система координат МСК-68, зона 1 Зона № 1

Обозначение характерных точек границ	Содержатся в Едином государственном реестре недвижимости			Определены в ходе выполнения комплексных кадастровых работ			Метод определения координат	Формулы, примененные для расчета средней квадратической погрешности определения координат характерных точек (Mt), м, с подставленными в такие формулы значениями и итоговые (вычисленные) значения Mt, м
	координаты, м		Радиус, м	координаты, м		Радиус, м		
	X	Y	R	X	Y	R		
1	2	3	4	5	6	7	8	9
н684О	—	—	—	457 296,81	1 233 288,48	—	Метод спутниковых геодезических измерений (определений)	√(0,08^2 + 0,06^2) = 0,10
н685О	—	—	—	457 300,37	1 233 293,05	—		
н686О	—	—	—	457 290,25	1 233 300,58	—		
н687О	—	—	—	457 286,94	1 233 296,26	—		
н684О	—	—	—	457 296,81	1 233 288,48	—		

2. Сведения о характеристиках объекта недвижимости с кадастровым номером 68:20:2201001:63 :		
№ п/п	Наименование характеристики	Значение характеристики
1	2	3
1.	Вид объекта недвижимости	Здание
2.	Ранее присвоенный государственный учетный номер (инвентарный) здания, сооружения, объекта незавершенного строительства	—
3.	Кадастровый номер земельного участка (земельных участков), в границах которого (которых) расположены здание, сооружение, объект незавершенного строительства	68:20:2201001:5
4.	Уникальный учетный номер кадастрового квартала, в границах которого расположены здание, сооружение, объект незавершенного строительства	68:20:2201001
5.	Адрес здания, сооружения, объекта незавершенного строительства	—
5.1.	Сведения о местоположении здания, сооружения, объекта незавершенного строительства (при отсутствии адреса) в структурированном в соответствии с федеральной информационной адресной системой виде	—
5.2.	Дополнительные сведения о местоположении	—
6.	Иные сведения	—

3. Пояснения к сведениям об объекте недвижимости с кадастровым номером 68:20:2201001:63 :	
1.	—

1. Сведения о характерных точках контура объекта недвижимости с кадастровым номером 68:20:2201001:64 :

Система координат МСК-68, зона 1 Зона № 1

Обозначение характерных точек границ	Содержатся в Едином государственном реестре недвижимости			Определены в ходе выполнения комплексных кадастровых работ			Метод определения координат	Формулы, примененные для расчета средней квадратической погрешности определения координат характерных точек (Mt), м, с подставленными в такие формулы значениями и итоговые (вычисленные) значения Mt, м
	координаты, м		Радиус, м	координаты, м		Радиус, м		
	X	Y	R	X	Y	R		
1	2	3	4	5	6	7	8	9
н688О	—	—	—	457 284,93	1 233 187,59	—	Метод спутниковых геодезических измерений (определений)	√(0,08^2 + 0,06^2) = 0,10

1	2	3	4	5	6	7	8	9
н689О	—	—	—	457 290,15	1 233 186,66	—	Метод спутниковых геодезических измерений (определений)	√(0,08^2 + 0,06^2) = 0,10
н690О	—	—	—	457 292,22	1 233 198,61	—		
н691О	—	—	—	457 287,25	1 233 199,39	—		
н688О	—	—	—	457 284,93	1 233 187,59	—		

2. Сведения о характеристиках объекта недвижимости с кадастровым номером 68:20:2201001:64 :

№ п/п	Наименование характеристики	Значение характеристики
1	2	3
1.	Вид объекта недвижимости	Здание
2.	Ранее присвоенный государственный учетный номер (инвентарный) здания, сооружения, объекта незавершенного строительства	—
3.	Кадастровый номер земельного участка (земельных участков), в границах которого (которых) расположены здание, сооружение, объект незавершенного строительства	68:20:2201001:2
4.	Уникальный учетный номер кадастрового квартала, в границах которого расположены здание, сооружение, объект незавершенного строительства	68:20:2201001
5.	Адрес здания, сооружения, объекта незавершенного строительства	—
5.1.	Сведения о местоположении здания, сооружения, объекта незавершенного строительства (при отсутствии адреса) в структурированном в соответствии с федеральной информационной адресной системой виде	—
5.2.	Дополнительные сведения о местоположении	—
6.	Иные сведения	—

3. Пояснения к сведениям об объекте недвижимости с кадастровым номером 68:20:2201001:64 :

1.	—

1. Сведения о характерных точках контура объекта недвижимости с кадастровым номером 68:20:2201001:65 :

Система координат МСК-68, зона 1 Зона № 1

Обозначение характерных точек границ	Содержатся в Едином государственном реестре недвижимости			Определены в ходе выполнения комплексных кадастровых работ			Метод определения координат	Формулы, примененные для расчета средней квадратической погрешности определения координат характерных точек (Mt), м, с подставленными в такие формулы значениями и итоговые (вычисленные) значения Mt, м
	координаты, м		Радиус, м	координаты, м		Радиус, м		
	X	Y	R	X	Y	R		
1	2	3	4	5	6	7	8	9
н692О	—	—	—	457 262,75	1 233 040,89	—	Метод спутниковых геодезических измерений (определений)	√(0,08^2 + 0,06^2) = 0,10
н693О	—	—	—	457 265,20	1 233 051,46	—		
н694О	—	—	—	457 259,10	1 233 052,92	—		
н695О	—	—	—	457 256,61	1 233 042,40	—		
н692О	—	—	—	457 262,75	1 233 040,89	—		

2. Сведения о характеристиках объекта недвижимости с кадастровым номером 68:20:2201001:65 :

№ п/п	Наименование характеристики	Значение характеристики
1	2	3
1.	Вид объекта недвижимости	Здание
2.	Ранее присвоенный государственный учетный номер (инвентарный) здания, сооружения, объекта незавершенного строительства	—
3.	Кадастровый номер земельного участка (земельных участков), в границах которого (которых) расположены здание, сооружение, объект незавершенного строительства	68:20:2201001:13
4.	Уникальный учетный номер кадастрового квартала, в границах которого расположены здание, сооружение, объект незавершенного строительства	68:20:2201001

1	2	3
5.	Адрес здания, сооружения, объекта незавершенного строительства	—
5.1.	Сведения о местоположении здания, сооружения, объекта незавершенного строительства (при отсутствии адреса) в структурированном в соответствии с федеральной информационной адресной системой виде	—
5.2.	Дополнительные сведения о местоположении	—
6.	Иные сведения	—

3. Пояснения к сведениям об объекте недвижимости с кадастровым номером 68:20:2201001:65 :

1.	—

1. Сведения о характерных точках контура объекта недвижимости с кадастровым номером 68:20:2201001:66 :

Система координат МСК-68, зона 1 Зона № 1

Обозначение характерных точек границ	Содержатся в Едином государственном реестре недвижимости			Определены в ходе выполнения комплексных кадастровых работ			Метод определения координат	Формулы, примененные для расчета средней квадратической погрешности определения координат характерных точек (Mt), м, с подставленными в такие формулы значениями и итоговые (вычисленные) значения Mt, м
	координаты, м		Радиус, м	координаты, м		Радиус, м		
	X	Y	R	X	Y	R		
1	2	3	4	5	6	7	8	9
н696О	—	—	—	457 252,79	1 233 023,58	—	Метод спутниковых геодезических измерений (определений)	√(0,08^2 + 0,06^2) = 0,10
н697О	—	—	—	457 255,85	1 233 030,67	—		
н698О	—	—	—	457 250,48	1 233 033,09	—		
н699О	—	—	—	457 247,15	1 233 026,27	—		
н696О	—	—	—	457 252,79	1 233 023,58	—		

2. Сведения о характеристиках объекта недвижимости с кадастровым номером 68:20:2201001:66 :

№ п/п	Наименование характеристики	Значение характеристики
1	2	3
1.	Вид объекта недвижимости	Здание

1	2	3
2.	Ранее присвоенный государственный учетный номер (инвентарный) здания, сооружения, объекта незавершенного строительства	—
3.	Кадастровый номер земельного участка (земельных участков), в границах которого (которых) расположены здание, сооружение, объект незавершенного строительства	68:20:2201001:12
4.	Уникальный учетный номер кадастрового квартала, в границах которого расположены здание, сооружение, объект незавершенного строительства	68:20:2201001
5.	Адрес здания, сооружения, объекта незавершенного строительства	—
5.1.	Сведения о местоположении здания, сооружения, объекта незавершенного строительства (при отсутствии адреса) в структурированном в соответствии с федеральной информационной адресной системой виде	—
5.2.	Дополнительные сведения о местоположении	—
6.	Иные сведения	—

3. Пояснения к сведениям об объекте недвижимости с кадастровым номером 68:20:2201001:66 :

1.	—

1. Сведения о характерных точках контура объекта недвижимости с кадастровым номером 68:20:2201001:67 :

Система координат МСК-68, зона 1 Зона № 1

Обозначение характерных точек границ	Содержатся в Едином государственном реестре недвижимости			Определены в ходе выполнения комплексных кадастровых работ			Метод определения координат	Формулы, примененные для расчета средней квадратической погрешности определения координат характерных точек (Mt), м, с подставленными в такие формулы значениями и итоговые (вычисленные) значения Mt, м
	координаты, м		Радиус, м	координаты, м		Радиус, м		
	X	Y	R	X	Y	R		
1	2	3	4	5	6	7	8	9
н700О	—	—	—	457 267,55	1 233 070,13	—	Метод спутниковых геодезических измерений (определений)	√(0,08^2 + 0,06^2) = 0,10
н701О	—	—	—	457 270,10	1 233 083,49	—		
н702О	—	—	—	457 265,40	1 233 084,50	—		

1	2	3	4	5	6	7	8	9
н703О	—	—	—	457 262,58	1 233 071,27	—	Метод спутниковых геодезических измерений (определений)	√(0,08^2 + 0,06^2) = 0,10
н700О	—	—	—	457 267,55	1 233 070,13	—		

2. Сведения о характеристиках объекта недвижимости с кадастровым номером 68:20:2201001:67 :

№ п/п	Наименование характеристики	Значение характеристики
1	2	3
1.	Вид объекта недвижимости	Здание
2.	Ранее присвоенный государственный учетный номер (инвентарный) здания, сооружения, объекта незавершенного строительства	—
3.	Кадастровый номер земельного участка (земельных участков), в границах которого (которых) расположены здание, сооружение, объект незавершенного строительства	68:20:2201001:14
4.	Уникальный учетный номер кадастрового квартала, в границах которого расположены здание, сооружение, объект незавершенного строительства	68:20:2201001
5.	Адрес здания, сооружения, объекта незавершенного строительства	—
5.1.	Сведения о местоположении здания, сооружения, объекта незавершенного строительства (при отсутствии адреса) в структурированном в соответствии с федеральной информационной адресной системой виде	—
5.2.	Дополнительные сведения о местоположении	—
6.	Иные сведения	—

3. Пояснения к сведениям об объекте недвижимости с кадастровым номером 68:20:2201001:67 :

1.	—

1. Сведения о характерных точках контура объекта недвижимости с кадастровым номером 68:20:2201014:166 :

Система координат МСК-68, зона 1 Зона № 1

Обозначение характерных точек границ	Содержатся в Едином государственном реестре недвижимости			Определены в ходе выполнения комплексных кадастровых работ			Метод определения координат	Формулы, примененные для расчета средней квадратической погрешности определения координат характерных точек (Mt), м, с подставленными в такие формулы значениями и итоговые (вычисленные) значения Mt, м
	координаты, м		Радиус, м	координаты, м		Радиус, м		
	X	Y	R	X	Y	R		
1	2	3	4	5	6	7	8	9
н1523О	—	—	—	457 207,89	1 233 145,23	—	Метод спутниковых геодезических измерений (определений)	√(0,08^2 + 0,06^2) = 0,10
н1524О	—	—	—	457 210,10	1 233 153,63	—		
н1525О	—	—	—	457 204,03	1 233 155,23	—		
н1526О	—	—	—	457 201,82	1 233 146,83	—		
н1523О	—	—	—	457 207,89	1 233 145,23	—		

2. Сведения о характеристиках объекта недвижимости с кадастровым номером 68:20:2201014:166 :

№ п/п	Наименование характеристики	Значение характеристики
1	2	3
1.	Вид объекта недвижимости	Здание
2.	Ранее присвоенный государственный учетный номер (инвентарный) здания, сооружения, объекта незавершенного строительства	—
3.	Кадастровый номер земельного участка (земельных участков), в границах которого (которых) расположены здание, сооружение, объект незавершенного строительства	68:20:0000000:540
4.	Уникальный учетный номер кадастрового квартала, в границах которого расположены здание, сооружение, объект незавершенного строительства	68:20:2201001

1	2	3
5.	Адрес здания, сооружения, объекта незавершенного строительства	—
5.1.	Сведения о местоположении здания, сооружения, объекта незавершенного строительства (при отсутствии адреса) в структурированном в соответствии с федеральной информационной адресной системой виде	—
5.2.	Дополнительные сведения о местоположении	—
6.	Иные сведения	—
3. Пояснения к сведениям об объекте недвижимости с кадастровым номером 68:20:2201014:166 :		
1.	—	

Схема границ земельных участков



Масштаб 1:5 000

КАРТА-ПЛАН ТЕРРИТОРИИ

Схема границ земельных участков

Условные обозначения:

———————	– существующая часть границы земельного участка,
-------------------	– вновь образованная или уточненная часть границы земельного участка,
●	– характерная точка границы земельного участка,
———————	– часть контура здания, сооружения, объекта незавершенного строительства, образованного проекцией существующего наземного конструктивного элемента здания, сооружения, объекта незавершенного строительства,
-------------------	– часть контура здания, сооружения, объекта незавершенного строительства, образованного проекцией вновь образованного наземного конструктивного элемента здания, сооружения, объекта незавершенного строительства,
– – – – – – – – -	– часть контура здания, сооружения, объекта незавершенного строительства, образованного проекцией существующего надземного конструктивного элемента здания, сооружения, объекта незавершенного строительства,
– – – – – – – – -	– часть контура здания, сооружения, объекта незавершенного строительства, образованного проекцией вновь образованного надземного конструктивного элемента здания, сооружения, объекта незавершенного строительства,
– – – – – – – – -	– часть контура здания, сооружения, объекта незавершенного строительства, образованного проекцией существующего подземного конструктивного элемента здания, сооружения, объекта незавершенного строительства,
– – – – – – – – -	– часть контура здания, сооружения, объекта незавершенного строительства, образованного проекцией вновь образованного подземного конструктивного элемента здания, сооружения, объекта незавершенного строительства,
•	– характерная точка контура здания,

ПРИЛОЖЕНИЕ № 2
УТВЕРЖДЕНА
приказом министерства
имущественных отношений и
государственного заказа
Тамбовской области
от 10.09.2025 № 689

Карта-план территории
кадастрового квартала 68:20:2201002

КАРТА-ПЛАН ТЕРРИТОРИИ

Пояснительная записка

1. Сведения о территории выполнения комплексных кадастровых работ:

68:20:2201002

(наименование субъекта Российской Федерации, муниципального образования, населенного пункта, уникальные учетные номера кадастровых кварталов, иные сведения, позволяющие определить местоположение территории, на которой выполняются комплексные кадастровые работы, например, наименование садоводческого или огороднического некоммерческого товарищества, гаражного кооператива, элемента планировочной структуры)

2. Основания выполнения комплексных кадастровых работ:

Наименование, дата и номер документа, на основании которого выполняются комплексные кадастровые работы:

Государственный контракт № 0164200001925000183-725790-157788 от 17 марта 2025 г., выдан Министерство имущественных отношений и государственного заказа Тамбовской области

3. Дата подготовки карты-плана территории: *10 сентября 2025 г.*

4. Сведения о заказчике(ах) комплексных кадастровых работ:

В отношении юридического лица, органа местного самоуправления муниципального района, муниципального округа или городского округа либо уполномоченного исполнительного органа государственной власти субъекта Российской Федерации:

полное или сокращенное (в случае, если имеется) наименование: *Министерство имущественных отношений и государственного заказа Тамбовской области*

основной государственный регистрационный номер: *1066829046844*

идентификационный номер налогоплательщика: *6831000240*

В отношении физического лица или представителя физических или юридических лиц:

фамилия, имя. отчество (последнее - при наличии): –

страховой номер индивидуального лицевого счета в системе обязательного пенсионного страхования Российской Федерации (СНИЛС): –

Наименование и реквизиты документа, подтверждающие полномочия представителя заказчика(ов) комплексных кадастровых работ:

–

Адрес электронной почты (для направления уведомления о результатах внесения сведений в Единый государственный реестр недвижимости):

–

5. Сведения об исполнителе комплексных кадастровых работ:

Полное или сокращенное (в случае, если имеется) наименование и адрес юридического лица, с которым заключен государственный или муниципальный контракт либо договор подряда на выполнение комплексных кадастровых работ:

–

Фамилия, имя. отчество кадастрового инженера (последнее - при наличии): *Чиркин Евгений Александрович*

и основной государственный регистрационный номер кадастрового инженера индивидуального предпринимателя (ОГРНИП): *318344300021161*

Страховой номер индивидуального лицевого счета в системе обязательного пенсионного страхования Российской Федерации (СНИЛС) кадастрового инженера: *152-892-276-89*

Уникальный реестровый номер кадастрового инженера в реестре саморегулируемой организации кадастровых инженеров и дата внесения сведений о физическом лице в такой реестр: *НП001325, 30 мая 2016 г.*

Полное или (в случае, если имеется) сокращенное наименование саморегулируемой организации кадастровых инженеров, членом которой является кадастровый инженер:

Кадастровые инженеры юга

Контактный телефон: *+79275392962*

Почтовый адрес и адрес электронной почты, по которым осуществляется связь с кадастровым инженером:

гор. Волгоград, ул. им. Маршала Василевского, д. 4, кв. 18, ewgeniychirkin@mail.ru

6. Перечень документов, использованных при подготовке карты-плана территории:

№ п/п	Реквизиты документа				
	Вид	Дата	Номер	Наименование	Иные сведения
1	2	3	4	5	6
1	Кадастровый план территории, выдан: Филиал публично-правовой компании "Роскадастр" по Тамбовской области	7 марта 2025 г.	КУВИ-001/2025-61288691	Кадастровый план территории	—
2	Материалы картографо-геодезического фонда, выдан: ППК Роскадастр	7 апреля 2025 г.	170-8700/2025-В	Выписка о пунктах государственной геодезической сети, государственной нивелирной сети и государственной гравиметрической сети	—
3	Материалы картографо-геодезического фонда, выдан: ППК "Роскадастр	20 марта 2025 г.	171-7471/2025-В	Сведения ЕЭКО	Масштаб: 1:10000 Дата создания: 31 июля 2022 г.
4	Иной документ, содержащий описание объекта, выдан: ППК "Роскадастр"	6 апреля 2023 г.	50-0074/23	Письмо о рассмотрении обращений (о включении в ФФПД технического отчета "Создание сети дифференциальных станций"	—

1	2	3	4	5	6
5	Карта (план) объекта землеустройства, выдан: ИП Чиркин Е.А.	10 сентября 2025 г.	б/н	Карта-план территории (текстовая часть)	—

7. Пояснения к карте-плану территории:

Пояснительная записка

Настоящая карта-план территории разработана в результате проведения комплексных кадастровых работ на территории кадастрового квартала 68:20:2201002 (территория с. Сурава Суравского сельсовета Тамбовского муниципального округа Тамбовской области)
Карта-план территории кадастрового квартала 68:20:2201002 утверждена Постановлением об утверждении карта-планов территорий, подготовленных в результате выполнения комплексных кадастровых работ в границах кадастрового квартала.
Неотъемлемой частью КПТР является:
- акт согласования границ земельных участков, который включен в состав Приложения. Согласно данного акта, границы всех земельных участков являются согласованными;
- заключение согласительной комиссии;
- протокол заседания согласительной комиссии по вопросу согласования местоположения границ земельных участков

В результате выполнения комплексных кадастровых работ:
1) обеспечивается уточнение границ 5 земельных участков;
2) исправляются границы 2 земельных участков;
3) осуществляется уточнение местоположения на земельных участках границ 3 объектов капитального строительства;

В ходе выполнения кадастровых работ проведен анализ материалов, согласно сведений ЕГРН, представленных в виде кадастровых планов территорий и выписок из ЕГРН в отношении земельных участков и объектов капитального строительства, картографические материалы и материалы из фонда данных, полученных в результате проведения землеустройства, действующие правила землепользования и застройки. утвержденные применительно к данной территории работ.
Земельные участки, в отношении которых проводятся комплексные кадастровые работы, расположены в границах Суравского сельсовета Тамбовского муниципального округа , в градостроительной зоне " Зона застройки индивидуальными жилыми домами" (Ж1), для которой для участков с ВРИ - для ведения личного подсобного хозяйства установлены предельные минимальные (300 кв.м.) и максимальные (5000 кв.м.) размеры земельных участков. Правила землепользования и застройки утверждены Решением № 235 от 27.01.2023г. "О внесении изменений в Правила землепользования и застройки муниципального образования «Суравский сельсовет» Тамбовского района Тамбовской области, утвержденный решением Суравского сельского Совета народных депутатов от 08.08.2014 года № 49" Ссылка на официальный источник: https://r00.tmbreg.ru/7570/20780.html.
Координаты характерных точек границ земельных участков и объектов капитального строительства получены методом спутниковых геодезических определений. Границы земельных участков определены по ограждениям на местности, существующим на местности 15 и более лет. В целях выполнения кадастровых работ, кадастровым инженером были получены материалы дистанционного зондирования земли, изготовленный АО "Роскартография", и переданный в пользование ФФПД. Масштаб картографического произведения 1:10000. Реквизиты картографического материала приведены в разделе "Исходные данные"

Сведения о заказчике

Комплексные кадастровые работы выполнены в рамках исполнения государственного контракта № 0164200001925000183-725790-157788 от 17.03.2025 г.
Заказчиком комплексных кадастровых работ является Министерство имущественных отношений и государственного заказа Тамбовской области, ИНН 6831000240, ОГРН 1066829046844

Сведения о кадастровом инженере

Карта-план территории подготовлен кадастровым инженером Чиркиным Евгением Александровичем (квалификационный аттестат № 34-14-538 от 22.08.2014), включенным в реестр членов Ассоциации СРО "Кадастровые инженеры юга" 30.052016 г. № НП001325. Номер регистрации в государственном реестре лиц, осуществляющих кадастровую деятельность – 31758. Страховой номер индивидуального лицевого счета в системе обязательного пенсионного страхования Российской Федерации (СНИЛС) 152-892-276 89.

Сведения о геодезической основе, использованной при подготовке карты-плана территории

Определение координат поворотных точек границ земельных участков выполнено методом спутниковых геодезических измерений. В качестве базовой станции для определения координат точек границ использовалась базовая станция Мичуринск (MICH), держателем которой является группа EFT-CORS. В разделе исходные данные приведено письмо ПКК "Роскадастр", подтверждающее передачу данных EFT-CORS в фонды данных субъектов Российской Федерации или федеральный фонд пространственных данных.
Вторым приемником, реквизиты которого указаны в разделе "Инструменты", было проведено полевое обследование пунктов ГГС (Челнаво-Дмитриевская, Сурава, Аэродромная), а также объекты недвижимости в границах проведения кадастровых работ.

Сведения об уточняемых земельных участках

В ходе проведения комплексных кадастровых работ были уточнены местоположение и площадь земельных участков, а также исправлены сведения о местоположении и (или) площади земельных участков.

Описание местоположения здания, сооружения, объекта незавершенного строительства на земельном участке

В ходе проведения комплексных кадастровых работ было уточнено местоположение границ объектов капитального строительства на земельных участках.

Сведения о пунктах геодезической сети и средствах измерений

1. Сведения о пунктах геодезической сети:

№ п/п	Вид геодезической сети	Название пункта геодезической сети и тип знака	Система координат пункта геодезической сети	Координаты пункта, м		Дата обследования 14 мая 2025 г.		
						Сведения о состоянии		
				X	Y	наружного знака пункта	центра пункта	марки центра пункта
1	2	3	4	5	6	7	8	9
1	Геодезическая сеть сгущения. 3	Аэродромная, пирамида	МСК-68, зона 1	430 788,01	1 242 568,01	Не обнаружен	Сохранился	Сохранился
2	Геодезическая сеть сгущения. 3	Челнаво-Дмитриевская, пирамида		453 493,03	1 226 416,79			
3	Геодезическая сеть сгущения. 3	Сурава, пирамида		455 008,52	1 239 523,41			

2. Сведения об использованных средствах измерений:

№ п/п	Наименование и обозначение типа средства измерений - прибора (инструмента, аппаратуры)	Заводской или серийный номер средства измерений	Реквизиты свидетельства о поверке прибора (инструмента, аппаратуры) и (или) срок действия поверки
1	2	3	4
1	Stonex S8 GNSS	STNS84412003	свидетельство № С-ГКФ/01-04-2025/42177429, выдано 01.04.2025г., срок действия поверки - до 31.03.2026г.

Сведения об уточняемых земельных участках

1. Сведения о характерных точках границ уточняемого земельного участка с кадастровым номером 68:20:2201002:1 :

Система координат МСК-68, зона 1 Зона № 1

Обозначение характерных точек границ	Координаты, м				Метод определения координат	Формулы, примененные для расчета средней квадратической погрешности определения координат характерных точек границ (Mt), с подставленными в такие формулы значениями и итоговые (вычисленные) значения Mt, м	Описание закрепления точки
	содержатся в Едином государственном реестре недвижимости		определены в результате выполнения комплексных кадастровых работ				
	X	Y	X	Y			
1	2	3	4	5	6	7	8
н3978У	—	—	457 997,21	1 235 063,42	Метод спутниковых геодезических измерений (определений)	√(0,08^2 + 0,06^2) = 0,10	—
н3979У	—	—	458 005,54	1 235 082,95			
н3980У	—	—	458 001,50	1 235 115,42			
н3981У	—	—	457 946,44	1 235 147,36			
н3982У	—	—	457 920,66	1 235 106,26			
н3978У	—	—	457 997,21	1 235 063,42			

2. Сведения о частях границ уточняемого земельного участка с кадастровым номером 68:20:2201002:1 :

Обозначение части границ		Горизонтальное проложение (S), м	Описание прохождения части границ	Сведения о согласовании местоположения границ (согласовано/спорное)
от т.	до т.			
1	2	3	4	5
н3978У	н3979У	21,23	—	согласовано
н3979У	н3980У	32,72		
н3980У	н3981У	63,65		
н3981У	н3982У	48,52		
н3982У	н3978У	87,72		

3. Сведения о характеристиках уточняемого земельного участка с кадастровым номером 68:20:2201002:1 :		
№ п/п	Наименование характеристики земельного участка	Значение характеристики
1	2	3
1.	Адрес земельного участка	—
1.1.	Сведения о местоположении земельного участка (при отсутствии адреса) в структурированном в соответствии с федеральной информационной адресной системой виде	—
1.2.	Дополнительные сведения о местоположении земельного участка	—
2.	Площадь земельного участка ± величина погрешности определения (вычисления) площади (Р ± ΔР), м²	3 800 ± 22,00
3.	Формула, примененная для вычисления предельной погрешности определения площади земельного участка, с подставленными значениями и итоговые (вычисленные) значения	3,5*0,10*√(3 800,00) = 22
4.	Площадь земельного участка согласно сведениям Единого государственного реестра недвижимости (Ркад), м²	3 800,00
5.	Оценка расхождения Р и Ркад (Р - Ркад), м²	0
6.	Предельный минимальный и максимальный размеры земельного участка (Рмин и Рмакс), м²	Рмин = 300 Рмакс = 5 000
7.	Вид (виды) разрешенного использования	—
7.1.	Дополнительные сведения об использовании земельного участка	—
8.	Кадастровый или иной государственный учетный номер (инвентарный) здания, сооружения, объекта незавершенного строительства, расположенного на земельном участке	—
9.	Сведения о земельных участках (землях общего пользования, территории общего пользования), посредством которых обеспечивается доступ	Земли общего пользования
10.	Иные сведения	—
4. Пояснения к сведениям об уточняемом земельном участке с кадастровым номером 68:20:2201002:1 :		
1.	—	

1. Сведения о характерных точках границ уточняемого земельного участка с кадастровым номером 68:20:2201002:2 :

Система координат МСК-68, зона 1 Зона № 1

Обозначение характерных точек границ	Координаты, м				Метод определения координат	Формулы, примененные для расчета средней квадратической погрешности определения координат характерных точек границ (Mt), с подставленными в такие формулы значениями и итоговые (вычисленные) значения Mt, м	Описание закрепления точки
	содержатся в Едином государственном реестре недвижимости		определены в результате выполнения комплексных кадастровых работ				
	X	Y	X	Y			
1	2	3	4	5	6	7	8
н3974У	—	—	457 934,80	1 234 993,20	Метод спутниковых геодезических измерений (определений)	√(0,08^2 + 0,06^2) = 0,10	—
н3975У	—	—	457 959,80	1 235 034,34			
н3976У	—	—	457 919,34	1 235 061,67			
н3977У	—	—	457 899,84	1 235 066,42			
н3973У	—	—	457 876,58	1 235 035,34			
н3972У	—	—	457 922,40	1 235 002,18			
н3974У	—	—	457 934,80	1 234 993,20			

2. Сведения о частях границ уточняемого земельного участка с кадастровым номером 68:20:2201002:2 :

Обозначение части границ		Горизонтальное проложение (S), м	Описание прохождения части границ	Сведения о согласовании местоположения границ (согласовано/спорное)
от т.	до т.			
1	2	3	4	5
н3974У	н3975У	48,14	—	согласовано
н3975У	н3976У	48,83		
н3976У	н3977У	20,07		
н3977У	н3973У	38,82		
н3973У	н3972У	56,56		
н3972У	н3974У	15,31		

3. Сведения о характеристиках уточняемого земельного участка с кадастровым номером 68:20:2201002:2 :		
№ п/п	Наименование характеристики земельного участка	Значение характеристики
1	2	3
1.	Адрес земельного участка	—
1.1.	Сведения о местоположении земельного участка (при отсутствии адреса) в структурированном в соответствии с федеральной информационной адресной системой виде	—
1.2.	Дополнительные сведения о местоположении земельного участка	—
2.	Площадь земельного участка ± величина погрешности определения (вычисления) площади (Р ± ΔР), м²	3 199 ± 20,00
3.	Формула, примененная для вычисления предельной погрешности определения площади земельного участка, с подставленными значениями и итоговые (вычисленные) значения	3,5*0,10*√(3 199,00) = 20
4.	Площадь земельного участка согласно сведениям Единого государственного реестра недвижимости (Ркад), м²	3 300,00
5.	Оценка расхождения Р и Ркад (Р - Ркад), м²	101
6.	Предельный минимальный и максимальный размеры земельного участка (Рмин и Рмакс), м²	Рмин = 300 Рмакс = 5 000
7.	Вид (виды) разрешенного использования	—
7.1.	Дополнительные сведения об использовании земельного участка	—
8.	Кадастровый или иной государственный учетный номер (инвентарный) здания, сооружения, объекта незавершенного строительства, расположенного на земельном участке	—
9.	Сведения о земельных участках (землях общего пользования, территории общего пользования), посредством которых обеспечивается доступ	Земли общего пользования
10.	Иные сведения	—
4. Пояснения к сведениям об уточняемом земельном участке с кадастровым номером 68:20:2201002:2 :		
1.	—	

1. Сведения о характерных точках границ уточняемого земельного участка с кадастровым номером 68:20:2201002:3 :

Система координат МСК-68, зона 1 Зона № 1

Обозначение характерных точек границ	Координаты, м				Метод определения координат	Формулы, примененные для расчета средней квадратической погрешности определения координат характерных точек границ (Mt), с подставленными в такие формулы значениями и итоговые (вычисленные) значения Mt, м	Описание закрепления точки
	содержатся в Едином государственном реестре недвижимости		определены в результате выполнения комплексных кадастровых работ				
	X	Y	X	Y			
1	2	3	4	5	6	7	8
н3969У	—	—	457 900,45	1 234 969,84	Метод спутниковых геодезических измерений (определений)	√(0,08^2 + 0,06^2) = 0,10	—
н3972У	—	—	457 922,40	1 235 002,18			
н3973У	—	—	457 876,58	1 235 035,34			
н3970У	—	—	457 851,32	1 235 004,49			
н3969У	—	—	457 900,45	1 234 969,84			

2. Сведения о частях границ уточняемого земельного участка с кадастровым номером 68:20:2201002:3 :

Обозначение части границ		Горизонтальное проложение (S), м	Описание прохождения части границ	Сведения о согласовании местоположения границ (согласовано/спорное)
от т.	до т.			
1	2	3	4	5
н3969У	н3972У	39,09	—	согласовано
н3972У	н3973У	56,56		
н3973У	н3970У	39,87		
н3970У	н3969У	60,12		

3. Сведения о характеристиках уточняемого земельного участка с кадастровым номером 68:20:2201002:3 :

№ п/п	Наименование характеристики земельного участка	Значение характеристики
1	2	3

1	2	3
1.	Адрес земельного участка	—
1.1.	Сведения о местоположении земельного участка (при отсутствии адреса) в структурированном в соответствии с федеральной информационной адресной системой виде	—
1.2.	Дополнительные сведения о местоположении земельного участка	—
2.	Площадь земельного участка ± величина погрешности определения (вычисления) площади (Р ± ΔР), м²	2 300 ± 17,00
3.	Формула, примененная для вычисления предельной погрешности определения площади земельного участка, с подставленными значениями и итоговые (вычисленные) значения	3,5*0,10*√(2 300,00) = 17
4.	Площадь земельного участка согласно сведениям Единого государственного реестра недвижимости (Ркад), м²	2 300,00
5.	Оценка расхождения Р и Ркад (Р - Ркад), м²	0
6.	Предельный минимальный и максимальный размеры земельного участка (Рмин и Рмакс), м²	Рмин = 300 Рмакс = 5 000
7.	Вид (виды) разрешенного использования	—
7.1.	Дополнительные сведения об использовании земельного участка	—
8.	Кадастровый или иной государственный учетный номер (инвентарный) здания, сооружения, объекта незавершенного строительства, расположенного на земельном участке	—
9.	Сведения о земельных участках (землях общего пользования, территории общего пользования), посредством которых обеспечивается доступ	Земли общего пользования
10.	Иные сведения	—
4. Пояснения к сведениям об уточняемом земельном участке с кадастровым номером 68:20:2201002:3 :		
1.	—	

1. Сведения о характерных точках границ уточняемого земельного участка с кадастровым номером 68:20:2201002:8 :

Система координат МСК-68, зона 1 Зона № 1

Обозначение характерных точек границ	Координаты, м				Метод определения координат	Формулы, примененные для расчета средней квадратической погрешности определения координат характерных точек границ (Mt), с подставленными в такие формулы значениями и итоговые (вычисленные) значения Mt, м	Описание закрепления точки
	содержатся в Едином государственном реестре недвижимости		определены в результате выполнения комплексных кадастровых работ				
	X	Y	X	Y			
1	2	3	4	5	6	7	8
н3968У	—	—	457 872,68	1 234 926,98	Метод спутниковых геодезических измерений (определений)	√(0,08^2 + 0,06^2) = 0,10	—
н3969У	—	—	457 900,45	1 234 969,84			
н3970У	—	—	457 851,32	1 235 004,49			
н3971У	—	—	457 819,46	1 234 964,09			
н3968У	—	—	457 872,68	1 234 926,98			

2. Сведения о частях границ уточняемого земельного участка с кадастровым номером 68:20:2201002:8 :

Обозначение части границ		Горизонтальное проложение (S), м	Описание прохождения части границ	Сведения о согласовании местоположения границ (согласовано/спорное)
от т.	до т.			
1	2	3	4	5
н3968У	н3969У	51,07	—	согласовано
н3969У	н3970У	60,12		
н3970У	н3971У	51,45		
н3971У	н3968У	64,88		

3. Сведения о характеристиках уточняемого земельного участка с кадастровым номером 68:20:2201002:8 :

№ п/п	Наименование характеристики земельного участка	Значение характеристики
1	2	3

1	2	3
1.	Адрес земельного участка	—
1.1.	Сведения о местоположении земельного участка (при отсутствии адреса) в структурированном в соответствии с федеральной информационной адресной системой виде	—
1.2.	Дополнительные сведения о местоположении земельного участка	—
2.	Площадь земельного участка ± величина погрешности определения (вычисления) площади (Р ± ΔР), м²	3 200 ± 20,00
3.	Формула, примененная для вычисления предельной погрешности определения площади земельного участка, с подставленными значениями и итоговые (вычисленные) значения	3,5*0,10*√(3 200,00) = 20
4.	Площадь земельного участка согласно сведениям Единого государственного реестра недвижимости (Ркад), м²	3 200,00
5.	Оценка расхождения Р и Ркад (Р - Ркад), м²	0
6.	Предельный минимальный и максимальный размеры земельного участка (Рмин и Рмакс), м²	Рмин = 300 Рмакс = 5 000
7.	Вид (виды) разрешенного использования	—
7.1.	Дополнительные сведения об использовании земельного участка	—
8.	Кадастровый или иной государственный учетный номер (инвентарный) здания, сооружения, объекта незавершенного строительства, расположенного на земельном участке	—
9.	Сведения о земельных участках (землях общего пользования, территории общего пользования), посредством которых обеспечивается доступ	Земли общего пользования
10.	Иные сведения	—
4. Пояснения к сведениям об уточняемом земельном участке с кадастровым номером 68:20:2201002:8 :		
1.	—	

1. Сведения о характерных точках границ уточняемого земельного участка с кадастровым номером 68:20:2201002:9 :

Система координат МСК-68, зона 1 Зона № 1

Обозначение характерных точек границ	Координаты, м				Метод определения координат	Формулы, примененные для расчета средней квадратической погрешности определения координат характерных точек границ (Mt), с подставленными в такие формулы значениями и итоговые (вычисленные) значения Mt, м	Описание закрепления точки
	содержатся в Едином государственном реестре недвижимости		определены в результате выполнения комплексных кадастровых работ				
	X	Y	X	Y			
1	2	3	4	5	6	7	8
н3953У	—	—	457 696,81	1 234 779,44	Метод спутниковых геодезических измерений (определений)	√(0,08^2 + 0,06^2) = 0,10	—
н3952У	—	—	457 747,70	1 234 758,94			
н3951У	—	—	457 755,57	1 234 754,00			
н3958У	—	—	457 788,78	1 234 810,58			
н3959У	—	—	457 722,90	1 234 847,11			
н3960У	—	—	457 715,63	1 234 834,55			
н3961У	—	—	457 692,80	1 234 781,15			
н3953У	—	—	457 696,81	1 234 779,44			

2. Сведения о частях границ уточняемого земельного участка с кадастровым номером 68:20:2201002:9 :

Обозначение части границ		Горизонтальное проложение (S), м	Описание прохождения части границ	Сведения о согласовании местоположения границ (согласовано/спорное)
от т.	до т.			
1	2	3	4	5
н3953У	н3952У	54,86	—	согласовано
н3952У	н3951У	9,29		
н3951У	н3958У	65,61		
н3958У	н3959У	75,33		

1	2	3	4	5
н3959У	н3960У	14,51	—	согласовано
н3960У	н3961У	58,08		
н3961У	н3953У	4,36		

3. Сведения о характеристиках уточняемого земельного участка с кадастровым номером 68:20:2201002:9 :

№ п/п	Наименование характеристики земельного участка	Значение характеристики
1	2	3
1.	Адрес земельного участка	—
1.1.	Сведения о местоположении земельного участка (при отсутствии адреса) в структурированном в соответствии с федеральной информационной адресной системой виде	—
1.2.	Дополнительные сведения о местоположении земельного участка	—
2.	Площадь земельного участка ± величина погрешности определения (вычисления) площади (Р ± ΔР), м²	4 954 ± 25,00
3.	Формула, примененная для вычисления предельной погрешности определения площади земельного участка, с подставленными значениями и итоговые (вычисленные) значения	3,5*0,10*√(4 954,00) = 25
4.	Площадь земельного участка согласно сведениям Единого государственного реестра недвижимости (Ркад), м²	4 700,00
5.	Оценка расхождения Р и Ркад (Р - Ркад), м²	254
6.	Предельный минимальный и максимальный размеры земельного участка (Рмин и Рмакс), м²	Рмин = 300 Рмакс = 5 000
7.	Вид (виды) разрешенного использования	—
7.1.	Дополнительные сведения об использовании земельного участка	—
8.	Кадастровый или иной государственный учетный номер (инвентарный) здания, сооружения, объекта незавершенного строительства, расположенного на земельном участке	68:20:2201002:12
9.	Сведения о земельных участках (землях общего пользования, территории общего пользования), посредством которых обеспечивается доступ	Земли общего пользования
10.	Иные сведения	—

4. Пояснения к сведениям об уточняемом земельном участке с кадастровым номером 68:20:2201002:9 :

1.	—

Сведения об уточняемых земельных участках, необходимые для исправления реестровых ошибок в сведениях о местоположении их границ

1. Сведения о характерных точках границ уточняемого земельного участка с кадастровым номером 68:20:2201002:4 :

Система координат МСК-68, зона 1 Зона № 1

Обозначение характерных точек границ	Координаты, м				Метод определения координат	Формулы, примененные для расчета средней квадратической погрешности определения координат характерных точек границ (Mt), с подставленными в такие формулы значениями и итоговые (вычисленные) значения Mt, м	Описание закрепления точки
	содержатся в Едином государственном реестре недвижимости		определены в результате выполнения комплексных кадастровых работ				
	X	Y	X	Y			
1	2	3	4	5	6	7	8
3962	441,58	535,79	—	—	Метод спутниковых геодезических измерений (определений)	0,10	—
3963	499,82	488,01	—	—			
3964	529,13	538,54	—	—			
3965	483,33	578,87	—	—			
н3959У	—	—	457 722,90	1 234 847,11		√(0,08^2 + 0,06^2) = 0,10	
н3958У	—	—	457 788,78	1 234 810,58			
н3966У	—	—	457 808,53	1 234 865,55			
н3967У	—	—	457 756,23	1 234 896,99			
3962	441,58	535,79	—	—		0,10	

2. Сведения о частях границ уточняемого земельного участка с кадастровым номером 68:20:2201002:4 :

Обозначение части границ		Горизонтальное проложение (S), м	Описание прохождения части границ	Сведения о согласовании местоположения границ (согласовано/спорное)
от т.	до т.			
1	2	3	4	5
н3959У	н3958У	75,33	—	согласовано

1	2	3	4	5
н3958У	н3966У	58,41	—	согласовано
н3966У	н3967У	61,02		
н3967У	н3959У	59,99		

3. Сведения о характеристиках уточняемого земельного участка с кадастровым номером 68:20:2201002:4 :

№ п/п	Наименование характеристики	Значение характеристики
1	2	3
1.	Адрес земельного участка	—
1.1.	Сведения о местоположении земельного участка (при отсутствии адреса) в структурированном в соответствии с федеральной информационной адресной системой виде	—
1.2.	Дополнительные сведения о местоположении земельного участка	—
2.	Площадь земельного участка ± величина погрешности определения (вычисления) площади (Р ± ΔР), м²	4 000 ± 22,00
3.	Формула, примененная для вычисления предельной погрешности определения площади земельного участка, с подставленными значениями и итоговые (вычисленные) значения	3,5*0,10*√(4 000,00) = 22
4.	Площадь земельного участка согласно сведениям Единого государственного реестра недвижимости (Ркад), м²	4 000,00
5.	Оценка расхождения Р и Ркад (Р - Ркад), м²	0
6.	Предельный минимальный и максимальный размеры земельного участка (Рмин и Рмакс), м²	Рмин = 300 Рмакс = 5 000
7.	Кадастровый или иной государственный учетный номер (инвентарный) здания, сооружения, объекта незавершенного строительства, расположенного на земельном участке	68:20:2201002:13
8.	Вид (виды) разрешенного использования	—
8.1.	Дополнительные сведения об использовании земельного участка	—
9.	Сведения о земельных участках (землях общего пользования, территории общего пользования), посредством которых обеспечивается доступ	Земли общего пользования
10.	Иные сведения	—

4. Пояснения к сведениям об уточняемом земельном участке с кадастровым номером 68:20:2201002:4 :

1.	—

1. Сведения о характерных точках границ уточняемого земельного участка с кадастровым номером 68:20:2201021:10 :

Система координат МСК-68, зона 1 Зона № 1

Обозначение характерных точек границ	Координаты, м				Метод определения координат	Формулы, примененные для расчета средней квадратической погрешности определения координат характерных точек границ (Mt), с подставленными в такие формулы значениями и итоговые (вычисленные) значения Mt, м	Описание закрепления точки
	содержатся в Едином государственном реестре недвижимости		определены в результате выполнения комплексных кадастровых работ				
	X	Y	X	Y			
1	2	3	4	5	6	7	8
3944	116,33	105,23	—	—	Метод спутниковых геодезических измерений (определений)	0,10	—
3945	109,75	111,79	—	—			
3946	64,64	143,02	—	—			
3947	44,61	116,27	—	—			
3948	93,63	81,57	—	—			
3949	101,77	76,05	—	—			
3950	111,17	87,74	—	—			
н3951У	—	—	457 755,57	1 234 754,00		√(0,08^2 + 0,06^2) = 0,10	
н3952У	—	—	457 747,70	1 234 758,94			
н3953У	—	—	457 696,81	1 234 779,44			
н3954У	—	—	457 683,18	1 234 748,92			
н3955У	—	—	457 738,66	1 234 725,91			

1	2	3	4	5	6	7	8
н3956У	—	—	457 747,82	1 234 722,32	Метод спутниковых геодезических измерений (определений)	√(0,08^2 + 0,06^2) = 0,10	—
н3957У	—	—	457 754,40	1 234 735,80			
3944	116,33	105,23	—	—		0,10	

2. Сведения о частях границ уточняемого земельного участка с кадастровым номером 68:20:2201021:10 :

Обозначение части границ		Горизонтальное проложение (S), м	Описание прохождения части границ	Сведения о согласовании местоположения границ (согласовано/спорное)
от т.	до т.			
1	2	3	4	5
н3951У	н3952У	9,29	—	согласовано
н3952У	н3953У	54,86		
н3953У	н3954У	33,43		
н3954У	н3955У	60,06		
н3955У	н3956У	9,84		
н3956У	н3957У	15,00		
н3957У	н3951У	18,24		

3. Сведения о характеристиках уточняемого земельного участка с кадастровым номером 68:20:2201021:10 :

№ п/п	Наименование характеристики	Значение характеристики
1	2	3
1.	Адрес земельного участка	—
1.1.	Сведения о местоположении земельного участка (при отсутствии адреса) в структурированном в соответствии с федеральной информационной адресной системой виде	—
1.2.	Дополнительные сведения о местоположении земельного участка	—
2.	Площадь земельного участка ± величина погрешности определения (вычисления) площади (Р ± ΔР), м²	2 300 ± 17,00
3.	Формула, примененная для вычисления предельной погрешности определения площади земельного участка, с подставленными значениями и итоговые (вычисленные) значения	3,5*0,10*√(2 300,00) = 17
4.	Площадь земельного участка согласно сведениям Единого государственного реестра недвижимости (Ркад), м²	2 300,00

1	2	3
5.	Оценка расхождения Р и Ркад (Р - Ркад), м²	0
6.	Предельный минимальный и максимальный размеры земельного участка (Рмин и Рмакс), м²	— —
7.	Кадастровый или иной государственный учетный номер (инвентарный) здания, сооружения, объекта незавершенного строительства, расположенного на земельном участке	68:20:2201021:12
8.	Вид (виды) разрешенного использования	—
8.1.	Дополнительные сведения об использовании земельного участка	—
9.	Сведения о земельных участках (землях общего пользования, территории общего пользования), посредством которых обеспечивается доступ	Земли общего пользования
10.	Иные сведения	—
4. Пояснения к сведениям об уточняемом земельном участке с кадастровым номером		68:20:2201021:10 :
1.	—	

Описание местоположения здания, сооружения, объекта незавершенного строительства на земельном участке

1. Сведения о характерных точках контура объекта недвижимости с кадастровым номером 68:20:2201002:12 :

Система координат МСК-68, зона 1 Зона № 1

Обозначение характерных точек границ	Содержатся в Едином государственном реестре недвижимости			Определены в ходе выполнения комплексных кадастровых работ			Метод определения координат	Формулы, примененные для расчета средней квадратической погрешности определения координат характерных точек (Mt), м, с подставленными в такие формулы значениями и итоговые (вычисленные) значения Mt, м
	координаты, м		Радиус, м	координаты, м		Радиус, м		
	X	Y	R	X	Y	R		
1	2	3	4	5	6	7	8	9
н60687 О	—	—	—	457 715,88	1 234 820,58	—	Метод спутниковых геодезических измерений (определений)	√(0,08^2 + 0,06^2) = 0,10
н60688 О	—	—	—	457 720,73	1 234 832,51	—		
н60689 О	—	—	—	457 715,95	1 234 834,40	—		
н60690 О	—	—	—	457 710,77	1 234 822,61	—		
н60687 О	—	—	—	457 715,88	1 234 820,58	—		

2. Сведения о характеристиках объекта недвижимости с кадастровым номером 68:20:2201002:12 :

№ п/п	Наименование характеристики	Значение характеристики
1	2	3
1.	Вид объекта недвижимости	Здание
2.	Ранее присвоенный государственный учетный номер (инвентарный) здания, сооружения, объекта незавершенного строительства	—
3.	Кадастровый номер земельного участка (земельных участков), в границах которого (которых) расположены здание, сооружение, объект незавершенного строительства	68:20:2201002:9
4.	Уникальный учетный номер кадастрового квартала, в границах которого расположены здание, сооружение, объект незавершенного строительства	68:20:2201002

1	2	3
5.	Адрес здания, сооружения, объекта незавершенного строительства	—
5.1.	Сведения о местоположении здания, сооружения, объекта незавершенного строительства (при отсутствии адреса) в структурированном в соответствии с федеральной информационной адресной системой виде	—
5.2.	Дополнительные сведения о местоположении	—
6.	Иные сведения	—

3. Пояснения к сведениям об объекте недвижимости с кадастровым номером 68:20:2201002:12 :

1.	—

1. Сведения о характерных точках контура объекта недвижимости с кадастровым номером 68:20:2201002:13 :

Система координат МСК-68, зона 1 Зона № 1

Обозначение характерных точек границ	Содержатся в Едином государственном реестре недвижимости			Определены в ходе выполнения комплексных кадастровых работ			Метод определения координат	Формулы, примененные для расчета средней квадратической погрешности определения координат характерных точек (Mt), м, с подставленными в такие формулы значениями и итоговые (вычисленные) значения Mt, м
	координаты, м		Радиус, м	координаты, м		Радиус, м		
	X	Y	R	X	Y	R		
1	2	3	4	5	6	7	8	9
н60683 О	—	—	—	457 753,19	1 234 850,76	—	Метод спутниковых геодезических измерений (определений)	√(0,08^2 + 0,06^2) = 0,10
н60684 О	—	—	—	457 756,63	1 234 856,59	—		
н60685 О	—	—	—	457 752,41	1 234 859,35	—		
н60686 О	—	—	—	457 748,74	1 234 853,51	—		
н60683 О	—	—	—	457 753,19	1 234 850,76	—		

2. Сведения о характеристиках объекта недвижимости с кадастровым номером 68:20:2201002:13 :

№ п/п	Наименование характеристики	Значение характеристики
1	2	3
1.	Вид объекта недвижимости	Здание

1	2	3
2.	Ранее присвоенный государственный учетный номер (инвентарный) здания, сооружения, объекта незавершенного строительства	—
3.	Кадастровый номер земельного участка (земельных участков), в границах которого (которых) расположены здание, сооружение, объект незавершенного строительства	68:20:2201002:4
4.	Уникальный учетный номер кадастрового квартала, в границах которого расположены здание, сооружение, объект незавершенного строительства	68:20:2201002
5.	Адрес здания, сооружения, объекта незавершенного строительства	—
5.1.	Сведения о местоположении здания, сооружения, объекта незавершенного строительства (при отсутствии адреса) в структурированном в соответствии с федеральной информационной адресной системой виде	—
5.2.	Дополнительные сведения о местоположении	—
6.	Иные сведения	—

3. Пояснения к сведениям об объекте недвижимости с кадастровым номером 68:20:2201002:13 :

1.	—

1. Сведения о характерных точках контура объекта недвижимости с кадастровым номером 68:20:2201021:12 :

Система координат МСК-68, зона 1 Зона № 1

Обозначение характерных точек границ	Содержатся в Едином государственном реестре недвижимости			Определены в ходе выполнения комплексных кадастровых работ			Метод определения координат	Формулы, примененные для расчета средней квадратической погрешности определения координат характерных точек (Mt), м, с подставленными в такие формулы значениями и итоговые (вычисленные) значения Mt, м
	координаты, м		Радиус, м	координаты, м		Радиус, м		
	X	Y	R	X	Y	R		
1	2	3	4	5	6	7	8	9
н60691 О	—	—	—	457 695,03	1 234 753,78	—	Метод спутниковых геодезических измерений (определений)	√(0,08^2 + 0,06^2) = 0,10
н60692 О	—	—	—	457 698,40	1 234 763,82	—		
н60693 О	—	—	—	457 692,16	1 234 765,90	—		

1	2	3	4	5	6	7	8	9
н60694 О	—	—	—	457 688,93	1 234 756,00	—	Метод спутниковых геодезических измерений (определений)	√(0,08^2 + 0,06^2) = 0,10
н60691 О	—	—	—	457 695,03	1 234 753,78	—		

2. Сведения о характеристиках объекта недвижимости с кадастровым номером 68:20:2201021:12 :

№ п/п	Наименование характеристики	Значение характеристики
1	2	3
1.	Вид объекта недвижимости	Здание
2.	Ранее присвоенный государственный учетный номер (инвентарный) здания, сооружения, объекта незавершенного строительства	—
3.	Кадастровый номер земельного участка (земельных участков), в границах которого (которых) расположены здание, сооружение, объект незавершенного строительства	68:20:2201021:10
4.	Уникальный учетный номер кадастрового квартала, в границах которого расположены здание, сооружение, объект незавершенного строительства	68:20:2201002
5.	Адрес здания, сооружения, объекта незавершенного строительства	—
5.1.	Сведения о местоположении здания, сооружения, объекта незавершенного строительства (при отсутствии адреса) в структурированном в соответствии с федеральной информационной адресной системой виде	—
5.2.	Дополнительные сведения о местоположении	—
6.	Иные сведения	—

3. Пояснения к сведениям об объекте недвижимости с кадастровым номером 68:20:2201021:12 :

1.	—

Схема границ земельных участков



Масштаб 1:2 500

КАРТА-ПЛАН ТЕРРИТОРИИ

Схема границ земельных участков

Условные обозначения:

———————— – существующая часть границы земельного участка,

– – – –

ПРИЛОЖЕНИЕ № 3
УТВЕРЖДЕНА
приказом министерства
имущественных отношений и
государственного заказа
Тамбовской области
от 10.09.2025 № 689

Карта-план территории
кадастрового квартала 68:20:2201003

КАРТА-ПЛАН ТЕРРИТОРИИ

Пояснительная записка

1. Сведения о территории выполнения комплексных кадастровых работ:

68:20:2201003

(наименование субъекта Российской Федерации, муниципального образования, населенного пункта, уникальные учетные номера кадастровых кварталов, иные сведения, позволяющие определить местоположение территории, на которой выполняются комплексные кадастровые работы, например, наименование садоводческого или огороднического некоммерческого товарищества, гаражного кооператива, элемента планировочной структуры)

2. Основания выполнения комплексных кадастровых работ:

Наименование, дата и номер документа, на основании которого выполняются комплексные кадастровые работы:

Государственный контракт № 0164200001925000183-725790-157788 от 17 марта 2025 г., выдан Министерство имущественных отношений и государственного заказа Тамбовской области

3. Дата подготовки карты-плана территории: *10 сентября 2025 г.*

4. Сведения о заказчике(ах) комплексных кадастровых работ:

В отношении юридического лица, органа местного самоуправления муниципального района, муниципального округа или городского округа либо уполномоченного исполнительного органа государственной власти субъекта Российской Федерации:

полное или сокращенное (в случае, если имеется) наименование: *Министерство имущественных отношений и государственного заказа Тамбовской области*

основной государственный регистрационный номер: *1066829046844*

идентификационный номер налогоплательщика: *6831000240*

В отношении физического лица или представителя физических или юридических лиц:

фамилия, имя. отчество (последнее - при наличии): –

страховой номер индивидуального лицевого счета в системе обязательного пенсионного страхования Российской Федерации (СНИЛС): –

Наименование и реквизиты документа, подтверждающие полномочия представителя заказчика(ов) комплексных кадастровых работ:

–

Адрес электронной почты (для направления уведомления о результатах внесения сведений в Единый государственный реестр недвижимости):

–

5. Сведения об исполнителе комплексных кадастровых работ:

Полное или сокращенное (в случае, если имеется) наименование и адрес юридического лица, с которым заключен государственный или муниципальный контракт либо договор подряда на выполнение комплексных кадастровых работ:

–

Фамилия, имя. отчество кадастрового инженера (последнее - при наличии): *Чиркин Евгений Александрович*

и основной государственный регистрационный номер кадастрового инженера индивидуального предпринимателя (ОГРНИП): *318344300021161*

Страховой номер индивидуального лицевого счета в системе обязательного пенсионного страхования Российской Федерации (СНИЛС) кадастрового инженера: *152-892-276-89*

Уникальный реестровый номер кадастрового инженера в реестре саморегулируемой организации кадастровых инженеров и дата внесения сведений о физическом лице в такой реестр: *НП001325, 30 мая 2016 г.*

Полное или (в случае, если имеется) сокращенное наименование саморегулируемой организации кадастровых инженеров, членом которой является кадастровый инженер:

Кадастровые инженеры юга

Контактный телефон: *+79275392962*

Почтовый адрес и адрес электронной почты, по которым осуществляется связь с кадастровым инженером:

гор. Волгоград, ул. им. Маршала Василевского, д. 4, кв. 18, ewgeniychirkin@mail.ru

6. Перечень документов, использованных при подготовке карты-плана территории:

№ п/п	Реквизиты документа				
	Вид	Дата	Номер	Наименование	Иные сведения
1	2	3	4	5	6
1	Кадастровый план территории, выдан: Филиал публично-правовой компании "Роскадастр" по Тамбовской области	7 марта 2025 г.	КУВИ-001/2025-61291492	Кадастровый план территории	—
2	Материалы картографо-геодезического фонда, выдан: ППК Роскадастр	7 апреля 2025 г.	170-8700/2025-В	Выписка о пунктах государственной геодезической сети, государственной нивелирной сети и государственной гравиметрической сети	—
3	Материалы картографо-геодезического фонда, выдан: ППК "Роскадастр	20 марта 2025 г.	171-7471/2025-В	Сведения ЕЭКО	Масштаб: 1:10000 Дата создания: 31 июля 2022 г.
4	Иной документ, содержащий описание объекта, выдан: ППК "Роскадастр"	6 апреля 2023 г.	50-0074/23	Письмо о рассмотрении обращений (о включении в ФФПД технического отчета "Создание сети дифференциальных станций"	—

1	2	3	4	5	6
5	Карта (план) объекта землеустройства, выдан: ИП Чиркин Е.А.	10 сентября 2025 г.	б/н	Карта-план территории (текстовая часть)	—

7. Пояснения к карте-плану территории:

Пояснительная записка

Настоящая карта-план территории разработана в результате проведения комплексных кадастровых работ на территории кадастрового квартала 68:20:2201003 (территория с. Сурава Суравского сельсовета Тамбовского муниципального округа Тамбовской области)
Карта-план территории кадастрового квартала 68:20:2201003 утверждена Постановлением об утверждении карта-планов территорий, подготовленных в результате выполнения комплексных кадастровых работ в границах кадастрового квартала.
Неотъемлемой частью КПТР является:
- акт согласования границ земельных участков, который включен в состав Приложения. Согласно данного акта, границы всех земельных участков являются согласованными;
- заключение согласительной комиссии;
- протокол заседания согласительной комиссии по вопросу согласования местоположения границ земельных участков

В результате выполнения комплексных кадастровых работ:
1) осуществляется уточнение местоположения на земельных участках границ 1 объекта капитального строительства;

В ходе выполнения кадастровых работ проведен анализ материалов, согласно сведений ЕГРН, представленных в виде кадастровых планов территорий и выписок из ЕГРН в отношении земельных участков и объектов капитального строительства, картографические материалы и материалы из фонда данных, полученных в результате проведения землеустройства, действующие правила землепользования и застройки. утвержденные применительно к данной территории работ.
Координаты характерных точек границ земельных участков и объектов капитального строительства получены методом спутниковых геодезических определений. Границы земельных участков определены по ограждениям на местности, существующим на местности 15 и более лет. В целях выполнения кадастровых работ, кадастровым инженером были получены материалы дистанционного зондирования земли, изготовленный АО "Роскартография", и переданный в пользование ФФПД. Масштаб картографического произведения 1:10000. Реквизиты картографического материала приведены в разделе "Исходные данные"

Сведения о заказчике

Комплексные кадастровые работы выполнены в рамках исполнения государственного контракта № 0164200001925000183-725790-157788 от 17.03.2025 г.
Заказчиком комплексных кадастровых работ является Министерство имущественных отношений и государственного заказа Тамбовской области, ИНН 6831000240, ОГРН 1066829046844

Сведения о кадастровом инженере

Карта-план территории подготовлен кадастровым инженером Чиркиным Евгением Александровичем (квалификационный аттестат № 34-14-538 от 22.08.2014), включенным в реестр членов Ассоциации СРО "Кадастровые инженеры юга" 30.052016 г. № НП001325. Номер регистрации в государственном реестре лиц, осуществляющих кадастровую деятельность – 31758. Страховой номер индивидуального лицевого счета в системе обязательного пенсионного страхования Российской Федерации (СНИЛС) 152-892-276 89.

Сведения о геодезической основе, использованной при подготовке карты-плана территории

Определение координат поворотных точек границ земельных участков выполнено методом спутниковых геодезических измерений. В качестве базовой станции для определения координат точек границ использовалась базовая станция Мичуринск (MICH), держателем которой является группа EFT-CORS. В разделе исходные данные приведено письмо ПКК "Роскадастр", подтверждающее передачу данных EFT-CORS в фонды данных субъектов Российской Федерации или федеральный фонд пространственных данных.
Вторым приемником, реквизиты которого указаны в разделе "Инструменты", было проведено полевое обследование пунктов ГГС (Челнаво-Дмитриевская, Сурава, Аэродромная), а также объекты недвижимости в границах проведения кадастровых работ.

Описание местоположения здания, сооружения, объекта незавершенного строительства на земельном участке

В ходе проведения комплексных кадастровых работ было уточнено местоположение границ объектов капитального строительства на земельных участках.

Сведения о пунктах геодезической сети и средствах измерений

1. Сведения о пунктах геодезической сети:

№ п/п	Вид геодезической сети	Название пункта геодезической сети и тип знака	Система координат пункта геодезической сети	Координаты пункта, м		Дата обследования 14 мая 2025 г.		
						Сведения о состоянии		
				X	Y	наружного знака пункта	центра пункта	марки центра пункта
1	2	3	4	5	6	7	8	9
1	Геодезическая сеть сгущения. 3	Аэродромная, пирамида	МСК-68, зона 1	430 788,01	1 242 568,01	Не обнаружен	Сохранился	Сохранился
2	Геодезическая сеть сгущения. 3	Челнаво-Дмитриевская, пирамида		453 493,03	1 226 416,79			
3	Геодезическая сеть сгущения. 3	Сурава, пирамида		455 008,52	1 239 523,41			

2. Сведения об использованных средствах измерений:

№ п/п	Наименование и обозначение типа средства измерений - прибора (инструмента, аппаратуры)	Заводской или серийный номер средства измерений	Реквизиты свидетельства о поверке прибора (инструмента, аппаратуры) и (или) срок действия поверки
1	2	3	4
1	Stonex S8 GNSS	STNS84412003	свидетельство № С-ГКФ/01-04-2025/42177429, выдано 01.04.2025г., срок действия поверки - до 31.03.2026г.

Описание местоположения здания, сооружения, объекта незавершенного строительства на земельном участке

1. Сведения о характерных точках контура объекта недвижимости с кадастровым номером 68:20:2201003:6 :

Система координат МСК-68, зона 1 Зона № 1

Обозначение характерных точек границ	Содержатся в Едином государственном реестре недвижимости			Определены в ходе выполнения комплексных кадастровых работ			Метод определения координат	Формулы, примененные для расчета средней квадратической погрешности определения координат характерных точек (Mt), м, с подставленными в такие формулы значениями и итоговые (вычисленные) значения Mt, м
	координаты, м		Радиус, м	координаты, м		Радиус, м		
	X	Y	R	X	Y	R		
1	2	3	4	5	6	7	8	9
н952О	—	—	—	457 672,89	1 235 072,08	—	Метод спутниковых геодезических измерений (определений)	√(0,08^2 + 0,06^2) = 0,10
н953О	—	—	—	457 675,67	1 235 076,55	—		
н954О	—	—	—	457 667,88	1 235 081,51	—		
н955О	—	—	—	457 664,95	1 235 077,02	—		
н952О	—	—	—	457 672,89	1 235 072,08	—		

2. Сведения о характеристиках объекта недвижимости с кадастровым номером 68:20:2201003:6 :

№ п/п	Наименование характеристики	Значение характеристики
1	2	3
1.	Вид объекта недвижимости	Здание
2.	Ранее присвоенный государственный учетный номер (инвентарный) здания, сооружения, объекта незавершенного строительства	—
3.	Кадастровый номер земельного участка (земельных участков), в границах которого (которых) расположены здание, сооружение, объект незавершенного строительства	68:20:2201003:2
4.	Уникальный учетный номер кадастрового квартала, в границах которого расположены здание, сооружение, объект незавершенного строительства	68:20:2201003

1	2	3
5.	Адрес здания, сооружения, объекта незавершенного строительства	—
5.1.	Сведения о местоположении здания, сооружения, объекта незавершенного строительства (при отсутствии адреса) в структурированном в соответствии с федеральной информационной адресной системой виде	—
5.2.	Дополнительные сведения о местоположении	—
6.	Иные сведения	—
3. Пояснения к сведениям об объекте недвижимости с кадастровым номером 68:20:2201003:6 :		
1.	—	

Схема границ земельных участков



Масштаб 1:1 500

КАРТА-ПЛАН ТЕРРИТОРИИ

Схема границ земельных участков

Условные обозначения:

———————	– существующая часть границы земельного участка,
———————	– вновь образованная или уточненная часть границы земельного участка,
●	– характерная точка границы земельного участка,
———————	– часть контура здания, сооружения, объекта незавершенного строительства, образованного проекцией существующего наземного конструктивного элемента здания, сооружения, объекта незавершенного строительства,
———————	– часть контура здания, сооружения, объекта незавершенного строительства, образованного проекцией вновь образованного наземного конструктивного элемента здания, сооружения, объекта незавершенного строительства,
– – – – – – – – –	– часть контура здания, сооружения, объекта незавершенного строительства, образованного проекцией существующего надземного конструктивного элемента здания, сооружения, объекта незавершенного строительства,
– – – – – – – – –	– часть контура здания, сооружения, объекта незавершенного строительства, образованного проекцией вновь образованного надземного конструктивного элемента здания, сооружения, объекта незавершенного строительства,
– – – – – – – – –	– часть контура здания, сооружения, объекта незавершенного строительства, образованного проекцией существующего подземного конструктивного элемента здания, сооружения, объекта незавершенного строительства,
– – – – – – – – –	– часть контура здания, сооружения, объекта незавершенного строительства, образованного проекцией вновь образованного подземного конструктивного элемента здания, сооружения, объекта незавершенного строительства,
•	– характерная точка контура здания,

ПРИЛОЖЕНИЕ № 4
УТВЕРЖДЕНА
приказом министерства
имущественных отношений и
государственного заказа
Тамбовской области
от 10.09.2025 № 689

Карта-план территории
кадастрового квартала 68:20:2201004

КАРТА-ПЛАН ТЕРРИТОРИИ

Пояснительная записка

1. Сведения о территории выполнения комплексных кадастровых работ:

68:20:2201004

(наименование субъекта Российской Федерации, муниципального образования, населенного пункта, уникальные учетные номера кадастровых кварталов, иные сведения, позволяющие определить местоположение территории, на которой выполняются комплексные кадастровые работы, например, наименование садоводческого или огороднического некоммерческого товарищества, гаражного кооператива, элемента планировочной структуры)

2. Основания выполнения комплексных кадастровых работ:

Наименование, дата и номер документа, на основании которого выполняются комплексные кадастровые работы:

Государственный контракт № 0164200001925000183-725790-157788 от 17 марта 2025 г., выдан Министерство имущественных отношений и государственного заказа Тамбовской области

3. Дата подготовки карты-плана территории: *10 сентября 2025 г.*

4. Сведения о заказчике(ах) комплексных кадастровых работ:

В отношении юридического лица, органа местного самоуправления муниципального района, муниципального округа или городского округа либо уполномоченного исполнительного органа государственной власти субъекта Российской Федерации:

полное или сокращенное (в случае, если имеется) наименование: *Министерство имущественных отношений и государственного заказа Тамбовской области*

основной государственный регистрационный номер: *1066829046844*

идентификационный номер налогоплательщика: *6831000240*

В отношении физического лица или представителя физических или юридических лиц:

фамилия, имя. отчество (последнее - при наличии): –

страховой номер индивидуального лицевого счета в системе обязательного пенсионного страхования Российской Федерации (СНИЛС): –

Наименование и реквизиты документа, подтверждающие полномочия представителя заказчика(ов) комплексных кадастровых работ:

–

Адрес электронной почты (для направления уведомления о результатах внесения сведений в Единый государственный реестр недвижимости):

–

5. Сведения об исполнителе комплексных кадастровых работ:

Полное или сокращенное (в случае, если имеется) наименование и адрес юридического лица, с которым заключен государственный или муниципальный контракт либо договор подряда на выполнение комплексных кадастровых работ:

–

Фамилия, имя. отчество кадастрового инженера (последнее - при наличии): *Чиркин Евгений Александрович*

и основной государственный регистрационный номер кадастрового инженера индивидуального предпринимателя (ОГРНИП): *318344300021161*

Страховой номер индивидуального лицевого счета в системе обязательного пенсионного страхования Российской Федерации (СНИЛС) кадастрового инженера: *152-892-276-89*

Уникальный реестровый номер кадастрового инженера в реестре саморегулируемой организации кадастровых инженеров и дата внесения сведений о физическом лице в такой реестр: *НП001325, 30 мая 2016 г.*

Полное или (в случае, если имеется) сокращенное наименование саморегулируемой организации кадастровых инженеров, членом которой является кадастровый инженер:

Кадастровые инженеры юга

Контактный телефон: *+79275392962*

Почтовый адрес и адрес электронной почты, по которым осуществляется связь с кадастровым инженером:

гор. Волгоград, ул. им. Маршала Василевского, д. 4, кв. 18, ewgeniychirkin@mail.ru

6. Перечень документов, использованных при подготовке карты-плана территории:

№ п/п	Реквизиты документа				
	Вид	Дата	Номер	Наименование	Иные сведения
1	2	3	4	5	6
1	Кадастровый план территории, выдан: Филиал публично-правовой компании "Роскадастр" по Тамбовской области	7 марта 2025 г.	КУВИ-001/2025-61293144	Кадастровый план территории	—
2	Материалы картографо-геодезического фонда, выдан: ППК Роскадастр	7 апреля 2025 г.	170-8700/2025-В	Выписка о пунктах государственной геодезической сети, государственной нивелирной сети и государственной гравиметрической сети	—
3	Материалы картографо-геодезического фонда, выдан: ППК "Роскадастр	20 марта 2025 г.	171-7471/2025-В	Сведения ЕЭКО	Масштаб: 1:10000 Дата создания: 31 июля 2022 г.
4	Иной документ, содержащий описание объекта, выдан: ППК "Роскадастр"	6 апреля 2023 г.	50-0074/23	Письмо о рассмотрении обращений (о включении в ФФПД технического отчета "Создание сети дифференциальных станций"	—

1	2	3	4	5	6
5	Карта (план) объекта землеустройства, выдан: ИП Чиркин Е.А.	1 июля 2025 г.	б/н	Карта-план территории (текстовая часть)	—

7. Пояснения к карте-плану территории:

Пояснительная записка

Настоящая карта-план территории разработана в результате проведения комплексных кадастровых работ на территории кадастрового квартала 68:20:2201004 (территория с. Сурава Суравского сельсовета Тамбовского муниципального округа Тамбовской области)
Карта-план территории кадастрового квартала 68:20:2201004 утверждена Постановлением об утверждении карта-планов территорий, подготовленных в результате выполнения комплексных кадастровых работ в границах кадастрового квартала.
Неотъемлемой частью КПТР является:
- акт согласования границ земельных участков, который включен в состав Приложения. Согласно данного акта, границы всех земельных участков являются согласованными;
- заключение согласительной комиссии;
- протокол заседания согласительной комиссии по вопросу согласования местоположения границ земельных участков

В результате выполнения комплексных кадастровых работ:
1) обеспечивается уточнение границ 3 земельных участков;
2) исправляются границы 1 земельного участка;
3) осуществляется уточнение местоположения на земельных участках границ 2 объектов капитального строительства;
4) исправляются границы 1 ОКС.

В ходе выполнения кадастровых работ проведен анализ материалов, согласно сведений ЕГРН, представленных в виде кадастровых планов территорий и выписок из ЕГРН в отношении земельных участков и объектов капитального строительства, картографические материалы и материалы из фонда данных, полученных в результате проведения землеустройства, действующие правила землепользования и застройки. утвержденные применительно к данной территории работ.
Земельные участки, в отношении которых проводятся комплексные кадастровые работы, расположены в границах Суравского сельсовета Тамбовского муниципального округа , в градостроительной зоне " Зона застройки индивидуальными жилыми домами" (Ж1), для которой для участков с ВРИ - для ведения личного подсобного хозяйства установлены предельные минимальные (300 кв.м.) и максимальные (5000 кв.м.) размеры земельных участков. Правила землепользования и застройки утверждены Решением № 235 от 27.01.2023г. "О внесении изменений в Правила землепользования и застройки муниципального образования «Суравский сельсовет» Тамбовского района Тамбовской области, утвержденный решением Суравского сельского Совета народных депутатов от 08.08.2014 года № 49" Ссылка на официальный источник: https://r00.tmbreg.ru/7570/20780.html.
Координаты характерных точек границ земельных участков и объектов капитального строительства получены методом спутниковых геодезических определений. Границы земельных участков определены по ограждениям на местности, существующим на местности 15 и более лет. В целях выполнения кадастровых работ, кадастровым инженером были получены материалы дистанционного зондирования земли, изготовленный АО "Роскартография", и переданный в пользование ФФПД. Масштаб картографического произведения 1:10000. Реквизиты картографического материала приведены в разделе "Исходные данные"

Сведения о заказчике

Комплексные кадастровые работы выполнены в рамках исполнения государственного контракта № 0164200001925000183-725790-157788 от 17.03.2025 г.
Заказчиком комплексных кадастровых работ является Министерство имущественных отношений и государственного заказа Тамбовской области, ИНН 6831000240, ОГРН 1066829046844

Сведения о кадастровом инженере

Карта-план территории подготовлен кадастровым инженером Чиркиным Евгением Александровичем (квалификационный аттестат № 34-14-538 от 22.08.2014), включенным в реестр членов Ассоциации СРО "Кадастровые инженеры юга" 30.052016 г. № НП001325. Номер регистрации в государственном реестре лиц, осуществляющих кадастровую деятельность – 31758. Страховой номер индивидуального лицевого счета в системе обязательного пенсионного страхования Российской Федерации (СНИЛС) 152-892-276 89.

Сведения о геодезической основе, использованной при подготовке карты-плана территории

Определение координат поворотных точек границ земельных участков выполнено методом спутниковых геодезических измерений. В качестве базовой станции для определения координат точек границ использовалась базовая станция Мичуринск (MICH), держателем которой является группа EFT-CORS. В разделе исходные данные приведено письмо ПКК "Роскадастр", подтверждающее передачу данных EFT-CORS в фонды данных субъектов Российской Федерации или федеральный фонд пространственных данных.
Вторым приемником, реквизиты которого указаны в разделе "Инструменты", было проведено полевое обследование пунктов ГГС (Челнаво-Дмитриевская, Сурава, Аэродромная), а также объекты недвижимости в границах проведения кадастровых работ.

Сведения об уточняемых земельных участках

В ходе проведения комплексных кадастровых работ были уточнены местоположение и площадь земельных участков, а также исправлены сведения о местоположении и (или) площади земельных участков.

Описание местоположения здания, сооружения, объекта незавершенного строительства на земельном участке

В ходе проведения комплексных кадастровых работ было уточнено местоположение границ объектов капитального строительства на земельных участках.
Также исправлены границы ОКС 68:20:2201004:22. Такое исправление вызвано неверным определением координат характерных точек границ ОКС до проведения ККР, и не связано с проведенной реконструкцией здания.

Сведения о пунктах геодезической сети и средствах измерений

1. Сведения о пунктах геодезической сети:

№ п/п	Вид геодезической сети	Название пункта геодезической сети и тип знака	Система координат пункта геодезической сети	Координаты пункта, м		Дата обследования 14 мая 2025 г.		
						Сведения о состоянии		
				X	Y	наружного знака пункта	центра пункта	марки центра пункта
1	2	3	4	5	6	7	8	9
1	Геодезическая сеть сгущения. 3	Аэродромная, пирамида	МСК-68, зона 1	430 788,01	1 242 568,01	Не обнаружен	Сохранился	Сохранился
2	Геодезическая сеть сгущения. 3	Челнаво-Дмитриевская, пирамида		453 493,03	1 226 416,79			
3	Геодезическая сеть сгущения. 3	Сурава, пирамида		455 008,52	1 239 523,41			

2. Сведения об использованных средствах измерений:

№ п/п	Наименование и обозначение типа средства измерений - прибора (инструмента, аппаратуры)	Заводской или серийный номер средства измерений	Реквизиты свидетельства о поверке прибора (инструмента, аппаратуры) и (или) срок действия поверки
1	2	3	4

1	2	3	4
1	Stonex S8 GNSS	STNS84412003	свидетельство № С-ГКФ/01-04-2025/42177429, выдано 01.04.2025г., срок действия поверки - до 31.03.2026г.

Сведения об уточняемых земельных участках

1. Сведения о характерных точках границ уточняемого земельного участка с кадастровым номером 68:20:2201004:3 :

Система координат МСК-68, зона 1 Зона № 1

Обозначение характерных точек границ	Координаты, м				Метод определения координат	Формулы, примененные для расчета средней квадратической погрешности определения координат характерных точек границ (Mt), с подставленными в такие формулы значениями и итоговые (вычисленные) значения Mt, м	Описание закрепления точки
	содержатся в Едином государственном реестре недвижимости		определены в результате выполнения комплексных кадастровых работ				
	X	Y	X	Y			
1	2	3	4	5	6	7	8
н105У	—	—	457 402,82	1 234 351,20	Метод спутниковых геодезических измерений (определений)	√(0,08^2 + 0,06^2) = 0,10	—
н106У	—	—	457 424,28	1 234 383,67			
н107У	—	—	457 470,49	1 234 462,70			
н108У	—	—	457 451,83	1 234 477,67			
н42У	—	—	457 438,72	1 234 486,45			
н41У	—	—	457 436,33	1 234 482,40			
н40У	—	—	457 433,92	1 234 481,76			
н39У	—	—	457 430,37	1 234 476,34			
н38У	—	—	457 428,66	1 234 473,63			
н37У	—	—	457 378,81	1 234 393,43			
н109У	—	—	457 367,84	1 234 375,85			

1	2	3	4	5	6	7	8
н105У	—	—	457 402,82	1 234 351,20	Метод спутниковых геодезических измерений (определений)	√(0,08^2 + 0,06^2) = 0,10	—

2. Сведения о частях границ уточняемого земельного участка с кадастровым номером 68:20:2201004:3 :

Обозначение части границ		Горизонтальное проложение (S), м	Описание прохождения части границ	Сведения о согласовании местоположения границ (согласовано/спорное)
от т.	до т.			
1	2	3	4	5
н105У	н106У	38,92	—	согласовано
н106У	н107У	91,55		
н107У	н108У	23,92		
н108У	н42У	15,78		
н42У	н41У	4,70		
н41У	н40У	2,49		
н40У	н39У	6,48		
н39У	н38У	3,20		
н38У	н37У	94,43		
н37У	н109У	20,72		
н109У	н105У	42,79		

3. Сведения о характеристиках уточняемого земельного участка с кадастровым номером 68:20:2201004:3 :

№ п/п	Наименование характеристики земельного участка	Значение характеристики
1	2	3
1.	Адрес земельного участка	—
1.1.	Сведения о местоположении земельного участка (при отсутствии адреса) в структурированном в соответствии с федеральной информационной адресной системой виде	—
1.2.	Дополнительные сведения о местоположении земельного участка	—
2.	Площадь земельного участка ± величина погрешности определения (вычисления) площади (Р ± ΔР), м²	5 600 ± 26,00
3.	Формула, примененная для вычисления предельной погрешности определения площади земельного участка, с подставленными значениями и итоговые (вычисленные) значения	3,5*0,10*√(5 600,00) = 26
4.	Площадь земельного участка согласно сведениям Единого государственного реестра недвижимости (Ркад), м²	5 600,00

1	2	3
5.	Оценка расхождения Р и Ркад (Р - Ркад), м²	0
6.	Предельный минимальный и максимальный размеры земельного участка (Рмин и Рмакс), м²	Рмин = 300 Рмакс = 5 000
7.	Вид (виды) разрешенного использования	—
7.1.	Дополнительные сведения об использовании земельного участка	—
8.	Кадастровый или иной государственный учетный номер (инвентарный) здания, сооружения, объекта незавершенного строительства, расположенного на земельном участке	68:20:2201004:18
9.	Сведения о земельных участках (землях общего пользования, территории общего пользования), посредством которых обеспечивается доступ	Земли общего пользования
10.	Иные сведения	—

4. Пояснения к сведениям об уточняемом земельном участке с кадастровым номером 68:20:2201004:3 :

1.	—

1. Сведения о характерных точках границ уточняемого земельного участка с кадастровым номером 68:20:2201004:8 :

Система координат МСК-68, зона 1 Зона № 1

Обозначение характерных точек границ	Координаты, м				Метод определения координат	Формулы, примененные для расчета средней квадратической погрешности определения координат характерных точек границ (Mt), с подставленными в такие формулы значениями и итоговые (вычисленные) значения Mt, м	Описание закрепления точки
	содержатся в Едином государственном реестре недвижимости		определены в результате выполнения комплексных кадастровых работ				
	X	Y	X	Y			
1	2	3	4	5	6	7	8
н110У	—	—	457 347,09	1 234 546,15	Метод спутниковых геодезических измерений (определений)	√(0,08^2 + 0,06^2) = 0,10	—
н111У	—	—	457 315,38	1 234 565,58			
н112У	—	—	457 315,23	1 234 565,32			
н113У	—	—	457 301,37	1 234 542,15			

1	2	3	4	5	6	7	8
н114У	—	—	457 272,31	1 234 488,74	Метод спутниковых геодезических измерений (определений)	√(0,08^2 + 0,06^2) = 0,10	—
н115У	—	—	457 265,14	1 234 474,61			
н116У	—	—	457 299,99	1 234 456,04			
н110У	—	—	457 347,09	1 234 546,15			

2. Сведения о частях границ уточняемого земельного участка с кадастровым номером 68:20:2201004:8 :

Обозначение части границ		Горизонтальное проложение (S), м	Описание прохождения части границ	Сведения о согласовании местоположения границ (согласовано/спорное)
от т.	до т.			
1	2	3	4	5
н110У	н111У	37,19	—	согласовано
н111У	н112У	0,30		
н112У	н113У	27,00		
н113У	н114У	60,80		
н114У	н115У	15,85		
н115У	н116У	39,49		
н116У	н110У	101,68		

3. Сведения о характеристиках уточняемого земельного участка с кадастровым номером 68:20:2201004:8 :

№ п/п	Наименование характеристики земельного участка	Значение характеристики
1	2	3
1.	Адрес земельного участка	—
1.1.	Сведения о местоположении земельного участка (при отсутствии адреса) в структурированном в соответствии с федеральной информационной адресной системой виде	—
1.2.	Дополнительные сведения о местоположении земельного участка	—
2.	Площадь земельного участка ± величина погрешности определения (вычисления) площади (Р ± ΔР), м²	4 000 ± 22,00
3.	Формула, примененная для вычисления предельной погрешности определения площади земельного участка, с подставленными значениями и итоговые (вычисленные) значения	3,5*0,10*√(4 000,00) = 22

1	2	3
4.	Площадь земельного участка согласно сведениям Единого государственного реестра недвижимости (Ркад), м²	4 000,00
5.	Оценка расхождения Р и Ркад (Р - Ркад), м²	0
6.	Предельный минимальный и максимальный размеры земельного участка (Рмин и Рмакс), м²	Рмин = 300 Рмакс = 5 000
7.	Вид (виды) разрешенного использования	—
7.1.	Дополнительные сведения об использовании земельного участка	—
8.	Кадастровый или иной государственный учетный номер (инвентарный) здания, сооружения, объекта незавершенного строительства, расположенного на земельном участке	68:20:2201004:14
9.	Сведения о земельных участках (землях общего пользования, территории общего пользования), посредством которых обеспечивается доступ	Земли общего пользования
10.	Иные сведения	—

4. Пояснения к сведениям об уточняемом земельном участке с кадастровым номером 68:20:2201004:8 :

1.	—

1. Сведения о характерных точках границ уточняемого земельного участка с кадастровым номером 68:20:2201004:10 :

Система координат МСК-68, зона 1 Зона № 1

Обозначение характерных точек границ	Координаты, м				Метод определения координат	Формулы, примененные для расчета средней квадратической погрешности определения координат характерных точек границ (Mt), с подставленными в такие формулы значениями и итоговые (вычисленные) значения Mt, м	Описание закрепления точки
	содержатся в Едином государственном реестре недвижимости		определены в результате выполнения комплексных кадастровых работ				
	X	Y	X	Y			
1	2	3	4	5	6	7	8
н98У	—	—	457 248,79	1 234 530,97	Метод спутниковых геодезических измерений (определений)	√(0,08^2 + 0,06^2) = 0,10	—
н99У	—	—	457 271,21	1 234 565,03			
н100У	—	—	457 261,89	1 234 572,01			

1	2	3	4	5	6	7	8
н101У	—	—	457 276,87	1 234 590,78	Метод спутниковых геодезических измерений (определений)	√(0,08^2 + 0,06^2) = 0,10	—
н102У	—	—	457 234,63	1 234 631,76			
н103У	—	—	457 186,04	1 234 581,44			
н104У	—	—	457 205,59	1 234 565,58			
н98У	—	—	457 248,79	1 234 530,97			

2. Сведения о частях границ уточняемого земельного участка с кадастровым номером 68:20:2201004:10 :

Обозначение части границ		Горизонтальное проложение (S), м	Описание прохождения части границ	Сведения о согласовании местоположения границ (согласовано/спорное)
от т.	до т.			
1	2	3	4	5
н98У	н99У	40,78	—	согласовано
н99У	н100У	11,64		
н100У	н101У	24,01		
н101У	н102У	58,85		
н102У	н103У	69,95		
н103У	н104У	25,17		
н104У	н98У	55,35		

3. Сведения о характеристиках уточняемого земельного участка с кадастровым номером 68:20:2201004:10 :

№ п/п	Наименование характеристики земельного участка	Значение характеристики
1	2	3
1.	Адрес земельного участка	—
1.1.	Сведения о местоположении земельного участка (при отсутствии адреса) в структурированном в соответствии с федеральной информационной адресной системой виде	—
1.2.	Дополнительные сведения о местоположении земельного участка	—
2.	Площадь земельного участка ± величина погрешности определения (вычисления) площади (Р ± ΔР), м²	4 700 ± 24,00

1	2	3
3.	Формула, примененная для вычисления предельной погрешности определения площади земельного участка, с подставленными значениями и итоговые (вычисленные) значения	3,5*0,10*√(4 700,00) = 24
4.	Площадь земельного участка согласно сведениям Единого государственного реестра недвижимости (Ркад), м²	4 700,00
5.	Оценка расхождения Р и Ркад (Р - Ркад), м²	0
6.	Предельный минимальный и максимальный размеры земельного участка (Рмин и Рмакс), м²	Рмин = 300 Рмакс = 5 000
7.	Вид (виды) разрешенного использования	—
7.1.	Дополнительные сведения об использовании земельного участка	—
8.	Кадастровый или иной государственный учетный номер (инвентарный) здания, сооружения, объекта незавершенного строительства, расположенного на земельном участке	68:20:2201004:17
9.	Сведения о земельных участках (землях общего пользования, территории общего пользования), посредством которых обеспечивается доступ	Земли общего пользования
10.	Иные сведения	—
4. Пояснения к сведениям об уточняемом земельном участке с кадастровым номером	68:20:2201004:10 :	
1.	—	

Сведения об уточняемых земельных участках, необходимые для исправления реестровых ошибок в сведениях о местоположении их границ

1. Сведения о характерных точках границ уточняемого земельного участка с кадастровым номером 68:20:2201004:13 :

Система координат МСК-68, зона 1 Зона № 1

Обозначение характерных точек границ	Координаты, м				Метод определения координат	Формулы, примененные для расчета средней квадратической погрешности определения координат характерных точек границ (Mt), с подставленными в такие формулы значениями и итоговые (вычисленные) значения Mt, м	Описание закрепления точки
	содержатся в Едином государственном реестре недвижимости		определены в результате выполнения комплексных кадастровых работ				
	X	Y	X	Y			
1	2	3	4	5	6	7	8
3788	457 164,12	1 234 422,14	457 164,12	1 234 422,14	Метод спутниковых геодезических измерений (определений)	√(0,08^2 + 0,06^2) = 0,10	—
3789	457 216,88	1 234 471,23	457 216,88	1 234 471,23			
3790	457 237,84	1 234 489,92	457 237,84	1 234 489,92			
3791	457 236,79	1 234 518,23	457 236,79	1 234 518,23			
3792	457 228,41	1 234 538,67	457 228,41	1 234 538,67			
3793	457 167,78	1 234 579,90	457 167,78	1 234 579,90			
3794	457 143,34	1 234 574,46	457 143,34	1 234 574,46			
3795	457 119,22	1 234 557,71	457 119,22	1 234 557,71			
3796	457 117,12	1 234 542,68	457 117,12	1 234 542,68			
3797	457 143,85	1 234 521,20	457 143,85	1 234 521,20			
3798	457 135,64	1 234 514,03	457 135,64	1 234 514,03			

1	2	3	4	5	6	7	8
3799	457 125,33	1 234 520,15	457 125,33	1 234 520,15	Метод спутниковых геодезических измерений (определений)	√(0,08^2 + 0,06^2) = 0,10	—
3800	457 100,00	1 234 552,12	457 100,00	1 234 552,12			
3801	457 076,41	1 234 550,02	457 076,41	1 234 550,02			
3802	457 058,20	1 234 533,65	457 058,20	1 234 533,65			
3803	457 052,65	1 234 511,24	457 052,65	1 234 511,24			
3804	457 100,87	1 234 466,86	457 100,87	1 234 466,86			
3805	457 112,23	1 234 435,42	457 112,23	1 234 435,42			
3806	457 142,10	1 234 423,71	457 142,10	1 234 423,71			
3788	457 164,12	1 234 422,14	457 164,12	1 234 422,14			

2. Сведения о частях границ уточняемого земельного участка с кадастровым номером 68:20:2201004:13 :

Обозначение части границ		Горизонтальное проложение (S), м	Описание прохождения части границ	Сведения о согласовании местоположения границ (согласовано/спорное)
от т.	до т.			
1	2	3	4	5
3788	3789	72,07	—	согласовано
3789	3790	28,08		
3790	3791	28,33		
3791	3792	22,09		
3792	3793	73,32		
3793	3794	25,04		
3794	3795	29,37		
3795	3796	15,18		
3796	3797	34,29		
3797	3798	10,90		
3798	3799	11,99		
3799	3800	40,79		

1	2	3	4	5
3800	3801	23,68	—	согласовано
3801	3802	24,49		
3802	3803	23,09		
3803	3804	65,53		
3804	3805	33,43		
3805	3806	32,08		
3806	3788	22,08		

3. Сведения о характеристиках уточняемого земельного участка с кадастровым номером 68:20:2201004:13 :

№ п/п	Наименование характеристики	Значение характеристики
1	2	3
1.	Адрес земельного участка	—
1.1.	Сведения о местоположении земельного участка (при отсутствии адреса) в структурированном в соответствии с федеральной информационной адресной системой виде	—
1.2.	Дополнительные сведения о местоположении земельного участка	—
2.	Площадь земельного участка ± величина погрешности определения (вычисления) площади (Р ± ΔР), м²	18 000 ± 2 348,00
3.	Формула, примененная для вычисления предельной погрешности определения площади земельного участка, с подставленными значениями и итоговые (вычисленные) значения	3,5*5,00*√(18 000,00) = 2 348
4.	Площадь земельного участка согласно сведениям Единого государственного реестра недвижимости (Ркад), м²	18 000,00
5.	Оценка расхождения Р и Ркад (Р - Ркад), м²	0
6.	Предельный минимальный и максимальный размеры земельного участка (Рмин и Рмакс), м²	— —
7.	Кадастровый или иной государственный учетный номер (инвентарный) здания, сооружения, объекта незавершенного строительства, расположенного на земельном участке	—
8.	Вид (виды) разрешенного использования	—
8.1.	Дополнительные сведения об использовании земельного участка	—
9.	Сведения о земельных участках (землях общего пользования, территории общего пользования), посредством которых обеспечивается доступ	Земли общего пользования

1	2	3
10.	Иные сведения	—
4. Пояснения к сведениям об уточняемом земельном участке с кадастровым номером		68:20:2201004:13 :
1.	—	

Описание местоположения здания, сооружения, объекта незавершенного строительства на земельном участке

1. Сведения о характерных точках контура объекта недвижимости с кадастровым номером 68:20:2201004:14 :

Система координат МСК-68, зона 1 Зона № 1

Обозначение характерных точек границ	Содержатся в Едином государственном реестре недвижимости			Определены в ходе выполнения комплексных кадастровых работ			Метод определения координат	Формулы, примененные для расчета средней квадратической погрешности определения координат характерных точек (Mt), м, с подставленными в такие формулы значениями и итоговые (вычисленные) значения Mt, м
	координаты, м		Радиус, м	координаты, м		Радиус, м		
	X	Y	R	X	Y	R		
1	2	3	4	5	6	7	8	9
н944О	—	—	—	457 320,65	1 234 542,78	—	Метод спутниковых геодезических измерений (определений)	√(0,08^2 + 0,06^2) = 0,10
н945О	—	—	—	457 324,96	1 234 550,64	—		
н946О	—	—	—	457 314,20	1 234 556,70	—		
н947О	—	—	—	457 309,95	1 234 548,35	—		
н944О	—	—	—	457 320,65	1 234 542,78	—		

2. Сведения о характеристиках объекта недвижимости с кадастровым номером 68:20:2201004:14 :

№ п/п	Наименование характеристики	Значение характеристики
1	2	3
1.	Вид объекта недвижимости	Здание
2.	Ранее присвоенный государственный учетный номер (инвентарный) здания, сооружения, объекта незавершенного строительства	—
3.	Кадастровый номер земельного участка (земельных участков), в границах которого (которых) расположены здание, сооружение, объект незавершенного строительства	68:20:2201004:8
4.	Уникальный учетный номер кадастрового квартала, в границах которого расположены здание, сооружение, объект незавершенного строительства	68:20:2201004

1	2	3
5.	Адрес здания, сооружения, объекта незавершенного строительства	—
5.1.	Сведения о местоположении здания, сооружения, объекта незавершенного строительства (при отсутствии адреса) в структурированном в соответствии с федеральной информационной адресной системой виде	—
5.2.	Дополнительные сведения о местоположении	—
6.	Иные сведения	—

3. Пояснения к сведениям об объекте недвижимости с кадастровым номером 68:20:2201004:14 :

1.	—

1. Сведения о характерных точках контура объекта недвижимости с кадастровым номером 68:20:2201004:16 :

Система координат МСК-68, зона 1 Зона № 1

Обозначение характерных точек границ	Содержатся в Едином государственном реестре недвижимости			Определены в ходе выполнения комплексных кадастровых работ			Метод определения координат	Формулы, примененные для расчета средней квадратической погрешности определения координат характерных точек (Mt), м, с подставленными в такие формулы значениями и итоговые (вычисленные) значения Mt, м
	координаты, м		Радиус, м	координаты, м		Радиус, м		
	X	Y	R	X	Y	R		
1	2	3	4	5	6	7	8	9
н948О	—	—	—	457 299,02	1 234 557,64	—	Метод спутниковых геодезических измерений (определений)	√(0,08^2 + 0,06^2) = 0,10
н949О	—	—	—	457 293,39	1 234 561,38	—		
н950О	—	—	—	457 287,92	1 234 552,97	—		
н951О	—	—	—	457 293,64	1 234 549,18	—		
н948О	—	—	—	457 299,02	1 234 557,64	—		

2. Сведения о характеристиках объекта недвижимости с кадастровым номером 68:20:2201004:16 :

№ п/п	Наименование характеристики	Значение характеристики
1	2	3
1.	Вид объекта недвижимости	Здание

1	2	3
2.	Ранее присвоенный государственный учетный номер (инвентарный) здания, сооружения, объекта незавершенного строительства	—
3.	Кадастровый номер земельного участка (земельных участков), в границах которого (которых) расположены здание, сооружение, объект незавершенного строительства	68:20:2201004:9
4.	Уникальный учетный номер кадастрового квартала, в границах которого расположены здание, сооружение, объект незавершенного строительства	68:20:2201004
5.	Адрес здания, сооружения, объекта незавершенного строительства	—
5.1.	Сведения о местоположении здания, сооружения, объекта незавершенного строительства (при отсутствии адреса) в структурированном в соответствии с федеральной информационной адресной системой виде	—
5.2.	Дополнительные сведения о местоположении	—
6.	Иные сведения	—
3. Пояснения к сведениям об объекте недвижимости с кадастровым номером	68:20:2201004:16 :	
1.	—	

Сведения о зданиях, сооружениях, объектах незавершенного строительства, необходимые для исправления реестровых ошибок в сведениях об описании их местоположения

1. Сведения о характерных точках контура здания

вид объекта недвижимости (здание, сооружение, объект незавершенного строительства)

с кадастровым номером 68:20:2201004:22 :

Система координат МСК-68, зона 1 Зона № 1

Обозначение характерных точек границ	Содержатся в Едином государственном реестре недвижимости			Определены в ходе выполнения комплексных кадастровых работ			Метод определения координат	Формулы, примененные для расчета средней квадратической погрешности определения координат характерных точек (Mt), м, с подставленными в такие формулы значениями и итоговые (вычисленные) значения Mt, м
	координаты, м		Радиус, м	координаты, м		Радиус, м		
	X	Y	R	X	Y	R		
1	2	3	4	5	6	7	8	9
н1О	—	—	—	457 366,81	1 234 509,14	—	Метод спутниковых геодезических измерений (определений)	√(0,08^2 + 0,06^2) = 0,10
н2О	—	—	—	457 368,06	1 234 511,84	—		
н3О	—	—	—	457 368,19	1 234 511,77	—		
н4О	—	—	—	457 370,45	1 234 516,44	—		
н5О	—	—	—	457 370,39	1 234 516,47	—		
н6О	—	—	—	457 371,25	1 234 518,12	—		
н7О	—	—	—	457 368,85	1 234 519,37	—		
н8О	—	—	—	457 368,03	1 234 517,69	—		
н9О	—	—	—	457 360,47	1 234 521,63	—		
н10О	—	—	—	457 358,30	1 234 516,90	—		
н11О	—	—	—	457 363,82	1 234 514,03	—		

1	2	3	4	5	6	7	8	9
н12О	—	—	—	457 362,35	1 234 511,22	—	Метод спутниковых геодезических измерений (определений)	√(0,08^2 + 0,06^2) = 0,10
13	457 364,14	1 234 517,29	—	—	—	—	—	—
14	457 362,67	1 234 514,48	—	—	—	—		
15	457 367,13	1 234 512,40	—	—	—	—		
16	457 368,38	1 234 515,10	—	—	—	—		
17	457 368,51	1 234 515,03	—	—	—	—		
18	457 370,77	1 234 519,70	—	—	—	—		
19	457 370,71	1 234 519,73	—	—	—	—		
20	457 371,57	1 234 521,38	—	—	—	—		
21	457 369,17	1 234 522,63	—	—	—	—		
22	457 368,35	1 234 520,95	—	—	—	—		
23	457 360,79	1 234 524,89	—	—	—	—		
24	457 358,62	1 234 520,16	—	—	—	—		
н1О	—	—	—	457 366,81	1 234 509,14	—	Метод спутниковых геодезических измерений (определений)	√(0,08^2 + 0,06^2) = 0,10
2. Иные сведения об объекте недвижимости с кадастровым номером							68:20:2201004:22 :	
1.	—							
3. Пояснения к сведениям об объекте недвижимости с кадастровым номером							68:20:2201004:22 :	
1.	—							

Схема границ земельных участков



Масштаб 1:2 500

КАРТА-ПЛАН ТЕРРИТОРИИ

Схема границ земельных участков

Условные обозначения:

———————	– существующая часть границы земельного участка,
-------------------	– вновь образованная или уточненная часть границы земельного участка,
●	– характерная точка границы земельного участка,
———————	– часть контура здания, сооружения, объекта незавершенного строительства, образованного проекцией существующего наземного конструктивного элемента здания, сооружения, объекта незавершенного строительства,
-------------------	– часть контура здания, сооружения, объекта незавершенного строительства, образованного проекцией вновь образованного наземного конструктивного элемента здания, сооружения, объекта незавершенного строительства,
– – – – – – – – -	– часть контура здания, сооружения, объекта незавершенного строительства, образованного проекцией существующего надземного конструктивного элемента здания, сооружения, объекта незавершенного строительства,
– – – – – – – – -	– часть контура здания, сооружения, объекта незавершенного строительства, образованного проекцией вновь образованного надземного конструктивного элемента здания, сооружения, объекта незавершенного строительства,
– – – – – – – – -	– часть контура здания, сооружения, объекта незавершенного строительства, образованного проекцией существующего подземного конструктивного элемента здания, сооружения, объекта незавершенного строительства,
– – – – – – – – -	– часть контура здания, сооружения, объекта незавершенного строительства, образованного проекцией вновь образованного подземного конструктивного элемента здания, сооружения, объекта незавершенного строительства,
•	– характерная точка контура здания,

ПРИЛОЖЕНИЕ № 5
УТВЕРЖДЕНА
приказом министерства
имущественных отношений и
государственного заказа
Тамбовской области
от 10.09.2025 № 689

Карта-план территории
кадастрового квартала 68:20:2201005

КАРТА-ПЛАН ТЕРРИТОРИИ

Пояснительная записка

1. Сведения о территории выполнения комплексных кадастровых работ:

68:20:2201005

(наименование субъекта Российской Федерации, муниципального образования, населенного пункта, уникальные учетные номера кадастровых кварталов, иные сведения, позволяющие определить местоположение территории, на которой выполняются комплексные кадастровые работы, например, наименование садоводческого или огороднического некоммерческого товарищества, гаражного кооператива, элемента планировочной структуры)

2. Основания выполнения комплексных кадастровых работ:

Наименование, дата и номер документа, на основании которого выполняются комплексные кадастровые работы:

Государственный контракт № 0164200001925000183-725790-157788 от 17 марта 2025 г., выдан Министерство имущественных отношений и государственного заказа Тамбовской области

3. Дата подготовки карты-плана территории: *10 сентября 2025 г.*

4. Сведения о заказчике(ах) комплексных кадастровых работ:

В отношении юридического лица, органа местного самоуправления муниципального района, муниципального округа или городского округа либо уполномоченного исполнительного органа государственной власти субъекта Российской Федерации:

полное или сокращенное (в случае, если имеется) наименование: *Министерство имущественных отношений и государственного заказа Тамбовской области*

основной государственный регистрационный номер: *1066829046844*

идентификационный номер налогоплательщика: *6831000240*

В отношении физического лица или представителя физических или юридических лиц:

фамилия, имя. отчество (последнее - при наличии): –

страховой номер индивидуального лицевого счета в системе обязательного пенсионного страхования Российской Федерации (СНИЛС): –

Наименование и реквизиты документа, подтверждающие полномочия представителя заказчика(ов) комплексных кадастровых работ:

–

Адрес электронной почты (для направления уведомления о результатах внесения сведений в Единый государственный реестр недвижимости):

–

5. Сведения об исполнителе комплексных кадастровых работ:

Полное или сокращенное (в случае, если имеется) наименование и адрес юридического лица, с которым заключен государственный или муниципальный контракт либо договор подряда на выполнение комплексных кадастровых работ:

–

Фамилия, имя. отчество кадастрового инженера (последнее - при наличии): *Чиркин Евгений Александрович*

и основной государственный регистрационный номер кадастрового инженера индивидуального предпринимателя (ОГРНИП): *318344300021161*

Страховой номер индивидуального лицевого счета в системе обязательного пенсионного страхования Российской Федерации (СНИЛС) кадастрового инженера: *152-892-276-89*

Уникальный реестровый номер кадастрового инженера в реестре саморегулируемой организации кадастровых инженеров и дата внесения сведений о физическом лице в такой реестр: *НП001325, 30 мая 2016 г.*

Полное или (в случае, если имеется) сокращенное наименование саморегулируемой организации кадастровых инженеров, членом которой является кадастровый инженер:

Кадастровые инженеры юга

Контактный телефон: *+79275392962*

Почтовый адрес и адрес электронной почты, по которым осуществляется связь с кадастровым инженером:

гор. Волгоград, ул. им. Маршала Василевского, д. 4, кв. 18, ewgeniychirkin@mail.ru

6. Перечень документов, использованных при подготовке карты-плана территории:

№ п/п	Реквизиты документа				
	Вид	Дата	Номер	Наименование	Иные сведения
1	2	3	4	5	6
1	Кадастровый план территории, выдан: Филиал публично-правовой компании "Роскадастр" по Тамбовской области	7 марта 2025 г.	КУВИ-001/2025-61294920	Кадастровый план территории	—
2	Материалы картографо-геодезического фонда, выдан: ППК Роскадастр	7 апреля 2025 г.	170-8700/2025-В	Выписка о пунктах государственной геодезической сети, государственной нивелирной сети и государственной гравиметрической сети	—
3	Материалы картографо-геодезического фонда, выдан: ППК "Роскадастр	20 марта 2025 г.	171-7471/2025-В	Сведения ЕЭКО	Масштаб: 1:10000 Дата создания: 31 июля 2022 г.
4	Иной документ, содержащий описание объекта, выдан: ППК "Роскадастр"	6 апреля 2023 г.	50-0074/23	Письмо о рассмотрении обращений (о включении в ФФПД технического отчета "Создание сети дифференциальных станций"	—

1	2	3	4	5	6
5	Карта (план) объекта землеустройства, выдан: ИП Чиркин Е.А.	10 сентября 2025 г.	б/н	Карта-план территории (текстовая часть)	—

7. Пояснения к карте-плану территории:

Пояснительная записка

Настоящая карта-план территории разработана в результате проведения комплексных кадастровых работ на территории кадастрового квартала 68:20:2201005 (территория с. Сурава Суравского сельсовета Тамбовского муниципального округа Тамбовской области)
Карта-план территории кадастрового квартала 68:20:2201005 утверждена Постановлением об утверждении карта-планов территорий, подготовленных в результате выполнения комплексных кадастровых работ в границах кадастрового квартала.
Неотъемлемой частью КПТР является:
- акт согласования границ земельных участков, который включен в состав Приложения. Согласно данного акта, границы всех земельных участков являются согласованными;
- заключение согласительной комиссии;
- протокол заседания согласительной комиссии по вопросу согласования местоположения границ земельных участков

В результате выполнения комплексных кадастровых работ:
1) обеспечивается уточнение границ 14 земельных участков;
2) исправляются границы 6 земельных участков;
3) осуществляется уточнение местоположения на земельных участках границ 14 объектов капитального строительства;

В ходе выполнения кадастровых работ проведен анализ материалов, согласно сведений ЕГРН, представленных в виде кадастровых планов территорий и выписок из ЕГРН в отношении земельных участков и объектов капитального строительства, картографические материалы и материалы из фонда данных, полученных в результате проведения землеустройства, действующие правила землепользования и застройки. утвержденные применительно к данной территории работ.
Земельные участки, в отношении которых проводятся комплексные кадастровые работы, расположены в границах Суравского сельсовета Тамбовского муниципального округа , в градостроительной зоне " Зона застройки индивидуальными жилыми домами" (Ж1), для которой для участков с ВРИ - для ведения личного подсобного хозяйства установлены предельные минимальные (300 кв.м.) и максимальные (5000 кв.м.) размеры земельных участков. Правила землепользования и застройки утверждены Решением № 235 от 27.01.2023г. "О внесении изменений в Правила землепользования и застройки
муниципального образования «Суравский сельсовет» Тамбовского района Тамбовской области, утвержденный решением Суравского сельского Совета народных депутатов от 08.08.2014 года № 49" Ссылка на официальный источник: https://r00.tmbreg.ru/7570/20780.html
Координаты характерных точек границ земельных участков и объектов капитального строительства получены методом спутниковых геодезических определений. Границы земельных участков определены по ограждениям на местности, существующим на местности 15 и более лет. В целях выполнения кадастровых работ, кадастровым инженером были получены материалы дистанционного зондирования земли, изготовленный АО "Роскартография", и переданный в пользование ФФПД. Масштаб картографического произведения 1:10000. Реквизиты картографического материала приведены в разделе "Исходные данные"

Сведения о заказчике

Комплексные кадастровые работы выполнены в рамках исполнения государственного контракта № 0164200001925000183-725790-157788 от 17.03.2025 г.
Заказчиком комплексных кадастровых работ является Министерство имущественных отношений и государственного заказа Тамбовской области, ИНН 6831000240, ОГРН 1066829046844

Сведения о кадастровом инженере

Карта-план территории подготовлен кадастровым инженером Чиркиным Евгением Александровичем (квалификационный аттестат № 34-14-538 от 22.08.2014), включенным в реестр членов Ассоциации СРО "Кадастровые инженеры юга" 30.052016 г. № НП001325. Номер регистрации в государственном реестре лиц, осуществляющих кадастровую деятельность – 31758. Страховой номер индивидуального лицевого счета в системе обязательного пенсионного страхования Российской Федерации (СНИЛС) 152-892-276 89.

Сведения о геодезической основе, использованной при подготовке карты-плана территории

Определение координат поворотных точек границ земельных участков выполнено методом спутниковых геодезических измерений. В качестве базовой станции для определения координат точек границ использовалась базовая станция Мичуринск (MICH), держателем которой является группа EFT-CORS. В разделе исходные данные приведено письмо ПКК "Роскадастр", подтверждающее передачу данных EFT-CORS в фонды данных субъектов Российской Федерации или федеральный фонд пространственных данных.
Вторым приемником, реквизиты которого указаны в разделе "Инструменты", было проведено полевое обследование пунктов ГГС (Челнаво-Дмитриевская, Сурава, Аэродромная), а также объекты недвижимости в границах проведения кадастровых работ.

Сведения об уточняемых земельных участках

В ходе проведения комплексных кадастровых работ были уточнены местоположение и площадь земельных участков, а также исправлены сведения о местоположении и (или) площади земельных участков, при этом при таком исправлении площадь изменяется не более, чем на 10 процентов от площади, содержащейся в ЕГРН.

Описание местоположения здания, сооружения, объекта незавершенного строительства на земельном участке

В ходе проведения комплексных кадастровых работ было уточнено местоположение границ объектов капитального строительства на земельных участках.

Сведения о пунктах геодезической сети и средствах измерений

1. Сведения о пунктах геодезической сети:

№ п/п	Вид геодезической сети	Название пункта геодезической сети и тип знака	Система координат пункта геодезической сети	Координаты пункта, м		Дата обследования 14 мая 2025 г. Сведения о состоянии		
				X	Y	наружного знака пункта	центра пункта	марки центра пункта
1	2	3	4	5	6	7	8	9
1	Геодезическая сеть сгущения. 3	Аэродромная, пирамида	МСК-68, зона 1	430 788,01	1 242 568,01	Не обнаружен	Сохранился	Сохранился
2	Геодезическая сеть сгущения. 3	Челнаво-Дмитриевская, пирамида		453 493,03	1 226 416,79			
3	Геодезическая сеть сгущения. 3	Сурава, пирамида		455 008,52	1 239 523,41			

2. Сведения об использованных средствах измерений:

№ п/п	Наименование и обозначение типа средства измерений - прибора (инструмента, аппаратуры)	Заводской или серийный номер средства измерений	Реквизиты свидетельства о поверке прибора (инструмента, аппаратуры) и (или) срок действия поверки
1	2	3	4

1	2	3	4
1	Stonex S8 GNSS	STNS84412003	свидетельство № С-ГКФ/01-04-2025/42177429, выдано 01.04.2025г., срок действия поверки - до 31.03.2026г.

Сведения об уточняемых земельных участках

1. Сведения о характерных точках границ уточняемого земельного участка с кадастровым номером 68:20:2201005:4 :

Система координат МСК-68, зона 1 Зона № 1

Обозначение характерных точек границ	Координаты, м				Метод определения координат	Формулы, примененные для расчета средней квадратической погрешности определения координат характерных точек границ (Mt), с подставленными в такие формулы значениями и итоговые (вычисленные) значения Mt, м	Описание закрепления точки
	содержатся в Едином государственном реестре недвижимости		определены в результате выполнения комплексных кадастровых работ				
	X	Y	X	Y			
1	2	3	4	5	6	7	8
н208У	—	—	457 227,29	1 234 734,68	Метод спутниковых геодезических измерений (определений)	√(0,08^2 + 0,06^2) = 0,10	—
н209У	—	—	457 224,20	1 234 759,26			
н210У	—	—	457 206,95	1 234 782,30			
н211У	—	—	457 123,53	1 234 700,73			
н212У	—	—	457 160,69	1 234 662,39			
н213У	—	—	457 211,17	1 234 717,56			
н208У	—	—	457 227,29	1 234 734,68			

2. Сведения о частях границ уточняемого земельного участка с кадастровым номером 68:20:2201005:4 :

Обозначение части границ		Горизонтальное проложение (S), м	Описание прохождения части границ	Сведения о согласовании местоположения границ (согласовано/спорное)
от т.	до т.			
1	2	3	4	5
н208У	н209У	24,77	—	согласовано
н209У	н210У	28,78		
н210У	н211У	116,67		
н211У	н212У	53,39		
н212У	н213У	74,78		

1	2	3	4	5
н213У	н208У	23,51	—	согласовано

3. Сведения о характеристиках уточняемого земельного участка с кадастровым номером 68:20:2201005:4 :

№ п/п	Наименование характеристики земельного участка	Значение характеристики
1	2	3
1.	Адрес земельного участка	—
1.1.	Сведения о местоположении земельного участка (при отсутствии адреса) в структурированном в соответствии с федеральной информационной адресной системой виде	—
1.2.	Дополнительные сведения о местоположении земельного участка	—
2.	Площадь земельного участка ± величина погрешности определения (вычисления) площади (Р ± ΔР), м²	5 600 ± 26,00
3.	Формула, примененная для вычисления предельной погрешности определения площади земельного участка, с подставленными значениями и итоговые (вычисленные) значения	3,5*0,10*√(5 600,00) = 26
4.	Площадь земельного участка согласно сведениям Единого государственного реестра недвижимости (Ркад), м²	5 600,00
5.	Оценка расхождения Р и Ркад (Р - Ркад), м²	0
6.	Предельный минимальный и максимальный размеры земельного участка (Рмин и Рмакс), м²	Рмин = 300 Рмакс = 5 000
7.	Вид (виды) разрешенного использования	—
7.1.	Дополнительные сведения об использовании земельного участка	—
8.	Кадастровый или иной государственный учетный номер (инвентарный) здания, сооружения, объекта незавершенного строительства, расположенного на земельном участке	—
9.	Сведения о земельных участках (землях общего пользования, территории общего пользования), посредством которых обеспечивается доступ	Земли общего пользования
10.	Иные сведения	—

4. Пояснения к сведениям об уточняемом земельном участке с кадастровым номером 68:20:2201005:4 :

1.	—

1. Сведения о характерных точках границ уточняемого земельного участка с кадастровым номером 68:20:2201005:5 :

Система координат МСК-68, зона 1 Зона № 1

Обозначение характерных точек границ	Координаты, м				Метод определения координат	Формулы, примененные для расчета средней квадратической погрешности определения координат характерных точек границ (Mt), с подставленными в такие формулы значениями и итоговые (вычисленные) значения Mt, м	Описание закрепления точки
	содержатся в Едином государственном реестре недвижимости		определены в результате выполнения комплексных кадастровых работ				
	X	Y	X	Y			
1	2	3	4	5	6	7	8
н214У	—	—	457 193,55	1 234 803,97	Метод спутниковых геодезических измерений (определений)	√(0,08^2 + 0,06^2) = 0,10	—
н215У	—	—	457 182,56	1 234 820,18			
н216У	—	—	457 169,33	1 234 811,05			
н217У	—	—	457 156,11	1 234 801,91			
н218У	—	—	457 078,71	1 234 738,86			
н219У	—	—	457 096,51	1 234 723,09			
н214У	—	—	457 193,55	1 234 803,97			

2. Сведения о частях границ уточняемого земельного участка с кадастровым номером 68:20:2201005:5 :

Обозначение части границ		Горизонтальное проложение (S), м	Описание прохождения части границ	Сведения о согласовании местоположения границ (согласовано/спорное)
от т.	до т.			
1	2	3	4	5
н214У	н215У	19,58	—	согласовано
н215У	н216У	16,07		
н216У	н217У	16,07		
н217У	н218У	99,83		
н218У	н219У	23,78		
н219У	н214У	126,33		

3. Сведения о характеристиках уточняемого земельного участка с кадастровым номером 68:20:2201005:5 :		
№ п/п	Наименование характеристики земельного участка	Значение характеристики
1	2	3
1.	Адрес земельного участка	—
1.1.	Сведения о местоположении земельного участка (при отсутствии адреса) в структурированном в соответствии с федеральной информационной адресной системой виде	—
1.2.	Дополнительные сведения о местоположении земельного участка	—
2.	Площадь земельного участка ± величина погрешности определения (вычисления) площади (Р ± ΔР), м²	2 900 ± 19,00
3.	Формула, примененная для вычисления предельной погрешности определения площади земельного участка, с подставленными значениями и итоговые (вычисленные) значения	3,5*0,10*√(2 900,00) = 19
4.	Площадь земельного участка согласно сведениям Единого государственного реестра недвижимости (Ркад), м²	2 900,00
5.	Оценка расхождения Р и Ркад (Р - Ркад), м²	0
6.	Предельный минимальный и максимальный размеры земельного участка (Рмин и Рмакс), м²	Рмин = 300 Рмакс = 5 000
7.	Вид (виды) разрешенного использования	—
7.1.	Дополнительные сведения об использовании земельного участка	—
8.	Кадастровый или иной государственный учетный номер (инвентарный) здания, сооружения, объекта незавершенного строительства, расположенного на земельном участке	68:20:2201005:40
9.	Сведения о земельных участках (землях общего пользования, территории общего пользования), посредством которых обеспечивается доступ	Земли общего пользования
10.	Иные сведения	—
4. Пояснения к сведениям об уточняемом земельном участке с кадастровым номером 68:20:2201005:5 :		
1.	—	

1. Сведения о характерных точках границ уточняемого земельного участка с кадастровым номером 68:20:2201005:6 :

Система координат МСК-68, зона 1 Зона № 1

Обозначение характерных точек границ	Координаты, м				Метод определения координат	Формулы, примененные для расчета средней квадратической погрешности определения координат характерных точек границ (Mt), с подставленными в такие формулы значениями и итоговые (вычисленные) значения Mt, м	Описание закрепления точки
	содержатся в Едином государственном реестре недвижимости		определены в результате выполнения комплексных кадастровых работ				
	X	Y	X	Y			
1	2	3	4	5	6	7	8
н218У	—	—	457 078,71	1 234 738,86	Метод спутниковых геодезических измерений (определений)	√(0,08^2 + 0,06^2) = 0,10	—
н217У	—	—	457 156,11	1 234 801,91			
н216У	—	—	457 169,33	1 234 811,05			
н220У	—	—	457 146,25	1 234 841,80			
н221У	—	—	457 057,54	1 234 760,98			
н218У	—	—	457 078,71	1 234 738,86			

2. Сведения о частях границ уточняемого земельного участка с кадастровым номером 68:20:2201005:6 :

Обозначение части границ		Горизонтальное проложение (S), м	Описание прохождения части границ	Сведения о согласовании местоположения границ (согласовано/спорное)
от т.	до т.			
1	2	3	4	5
н218У	н217У	99,83	—	согласовано
н217У	н216У	16,07		
н216У	н220У	38,45		
н220У	н221У	120,01		
н221У	н218У	30,62		

3. Сведения о характеристиках уточняемого земельного участка с кадастровым номером 68:20:2201005:6 :

№ п/п	Наименование характеристики земельного участка	Значение характеристики
1	2	3

1	2	3
1.	Адрес земельного участка	—
1.1.	Сведения о местоположении земельного участка (при отсутствии адреса) в структурированном в соответствии с федеральной информационной адресной системой виде	—
1.2.	Дополнительные сведения о местоположении земельного участка	—
2.	Площадь земельного участка ± величина погрешности определения (вычисления) площади (Р ± ΔР), м²	4 000 ± 22,00
3.	Формула, примененная для вычисления предельной погрешности определения площади земельного участка, с подставленными значениями и итоговые (вычисленные) значения	3,5*0,10*√(4 000,00) = 22
4.	Площадь земельного участка согласно сведениям Единого государственного реестра недвижимости (Ркад), м²	4 000,00
5.	Оценка расхождения Р и Ркад (Р - Ркад), м²	0
6.	Предельный минимальный и максимальный размеры земельного участка (Рмин и Рмакс), м²	Рмин = 300 Рмакс = 5 000
7.	Вид (виды) разрешенного использования	—
7.1.	Дополнительные сведения об использовании земельного участка	—
8.	Кадастровый или иной государственный учетный номер (инвентарный) здания, сооружения, объекта незавершенного строительства, расположенного на земельном участке	—
9.	Сведения о земельных участках (землях общего пользования, территории общего пользования), посредством которых обеспечивается доступ	Земли общего пользования
10.	Иные сведения	—
4. Пояснения к сведениям об уточняемом земельном участке с кадастровым номером 68:20:2201005:6 :		
1.	—	

1. Сведения о характерных точках границ уточняемого земельного участка с кадастровым номером 68:20:2201005:8 :

Система координат МСК-68, зона 1 Зона № 1

Обозначение характерных точек границ	Координаты, м				Метод определения координат	Формулы, примененные для расчета средней квадратической погрешности определения координат характерных точек границ (Mt), с подставленными в такие формулы значениями и итоговые (вычисленные) значения Mt, м	Описание закрепления точки
	содержатся в Едином государственном реестре недвижимости		определены в результате выполнения комплексных кадастровых работ				
	X	Y	X	Y			
1	2	3	4	5	6	7	8
н222У	—	—	457 129,78	1 234 926,80	Метод спутниковых геодезических измерений (определений)	√(0,08^2 + 0,06^2) = 0,10	—
н223У	—	—	457 119,20	1 234 934,02			
н224У	—	—	457 122,11	1 234 938,51			
н225У	—	—	457 094,59	1 234 958,23			
н226У	—	—	457 077,68	1 234 933,31			
н227У	—	—	457 074,51	1 234 935,75			
н228У	—	—	457 072,68	1 234 933,08			
н229У	—	—	457 067,23	1 234 936,66			
н230У	—	—	457 038,16	1 234 889,15			
н231У	—	—	456 987,49	1 234 806,33			
н232У	—	—	457 026,64	1 234 780,00			
н222У	—	—	457 129,78	1 234 926,80			

2. Сведения о частях границ уточняемого земельного участка с кадастровым номером 68:20:2201005:8 :

Обозначение части границ		Горизонтальное проложение (S), м	Описание прохождения части границ	Сведения о согласовании местоположения границ (согласовано/спорное)
от т.	до т.			
1	2	3	4	5
н222У	н223У	12,81	—	согласовано
н223У	н224У	5,35		
н224У	н225У	33,86		
н225У	н226У	30,12		
н226У	н227У	4,00		
н227У	н228У	3,24		
н228У	н229У	6,52		
н229У	н230У	55,70		
н230У	н231У	97,09		
н231У	н232У	47,18		
н232У	н222У	179,41		

3. Сведения о характеристиках уточняемого земельного участка с кадастровым номером 68:20:2201005:8 :

№ п/п	Наименование характеристики земельного участка	Значение характеристики
1	2	3
1.	Адрес земельного участка	—
1.1.	Сведения о местоположении земельного участка (при отсутствии адреса) в структурированном в соответствии с федеральной информационной адресной системой виде	—
1.2.	Дополнительные сведения о местоположении земельного участка	—
2.	Площадь земельного участка ± величина погрешности определения (вычисления) площади (Р ± ΔР), м²	9 400 ± 34,00
3.	Формула, примененная для вычисления предельной погрешности определения площади земельного участка, с подставленными значениями и итоговые (вычисленные) значения	3,5*0,10*√(9 400,00) = 34
4.	Площадь земельного участка согласно сведениям Единого государственного реестра недвижимости (Ркад), м²	9 400,00
5.	Оценка расхождения Р и Ркад (Р - Ркад), м²	0
6.	Предельный минимальный и максимальный размеры земельного участка (Рмин и Рмакс), м²	Рмин = 300 Рмакс = 5 000

1	2	3
7.	Вид (виды) разрешенного использования	—
7.1.	Дополнительные сведения об использовании земельного участка	—
8.	Кадастровый или иной государственный учетный номер (инвентарный) здания, сооружения, объекта незавершенного строительства, расположенного на земельном участке	68:20:2201005:38
9.	Сведения о земельных участках (землях общего пользования, территории общего пользования), посредством которых обеспечивается доступ	Земли общего пользования
10.	Иные сведения	—

4. Пояснения к сведениям об уточняемом земельном участке с кадастровым номером 68:20:2201005:8 :

1.	—

1. Сведения о характерных точках границ уточняемого земельного участка с кадастровым номером 68:20:2201005:9 :

Система координат МСК-68, зона 1 Зона № 1

Обозначение характерных точек границ	Координаты, м				Метод определения координат	Формулы, примененные для расчета средней квадратической погрешности определения координат характерных точек границ (Mt), с подставленными в такие формулы значениями и итоговые (вычисленные) значения Mt, м	Описание закрепления точки
	содержатся в Едином государственном реестре недвижимости		определены в результате выполнения комплексных кадастровых работ				
	X	Y	X	Y			
1	2	3	4	5	6	7	8
н226У	—	—	457 077,68	1 234 933,31	Метод спутниковых геодезических измерений (определений)	√(0,08^2 + 0,06^2) = 0,10	—
н225У	—	—	457 094,59	1 234 958,23			
н119У	—	—	457 074,73	1 234 973,42			
н118У	—	—	457 057,17	1 234 944,07			
н117У	—	—	457 027,47	1 234 895,83			
н230У	—	—	457 038,16	1 234 889,15			

1	2	3	4	5	6	7	8
н229У	—	—	457 067,23	1 234 936,66	Метод спутниковых геодезических измерений (определений)	√(0,08^2 + 0,06^2) = 0,10	—
н228У	—	—	457 072,68	1 234 933,08			
н227У	—	—	457 074,51	1 234 935,75			
н226У	—	—	457 077,68	1 234 933,31			

2. Сведения о частях границ уточняемого земельного участка с кадастровым номером 68:20:2201005:9 :

Обозначение части границ		Горизонтальное проложение (S), м	Описание прохождения части границ	Сведения о согласовании местоположения границ (согласовано/спорное)
от т.	до т.			
1	2	3	4	5
н226У	н225У	30,12	—	согласовано
н225У	н119У	25,00		
н119У	н118У	34,20		
н118У	н117У	56,65		
н117У	н230У	12,61		
н230У	н229У	55,70		
н229У	н228У	6,52		
н228У	н227У	3,24		
н227У	н226У	4,00		

3. Сведения о характеристиках уточняемого земельного участка с кадастровым номером 68:20:2201005:9 :

№ п/п	Наименование характеристики земельного участка	Значение характеристики
1	2	3
1.	Адрес земельного участка	—
1.1.	Сведения о местоположении земельного участка (при отсутствии адреса) в структурированном в соответствии с федеральной информационной адресной системой виде	—
1.2.	Дополнительные сведения о местоположении земельного участка	—
2.	Площадь земельного участка ± величина погрешности определения (вычисления) площади (Р ± ΔР), м²	1 500 ± 14,00

1	2	3
3.	Формула, примененная для вычисления предельной погрешности определения площади земельного участка, с подставленными значениями и итоговые (вычисленные) значения	3,5*0,10*√(1 500,00) = 14
4.	Площадь земельного участка согласно сведениям Единого государственного реестра недвижимости (Ркад), м²	1 500,00
5.	Оценка расхождения Р и Ркад (Р - Ркад), м²	0
6.	Предельный минимальный и максимальный размеры земельного участка (Рмин и Рмакс), м²	Рмин = 300 Рмакс = 5 000
7.	Вид (виды) разрешенного использования	—
7.1.	Дополнительные сведения об использовании земельного участка	—
8.	Кадастровый или иной государственный учетный номер (инвентарный) здания, сооружения, объекта незавершенного строительства, расположенного на земельном участке	—
9.	Сведения о земельных участках (землях общего пользования, территории общего пользования), посредством которых обеспечивается доступ	Земли общего пользования
10.	Иные сведения	—

4. Пояснения к сведениям об уточняемом земельном участке с кадастровым номером 68:20:2201005:9 :

1.	—

1. Сведения о характерных точках границ уточняемого земельного участка с кадастровым номером 68:20:2201005:10 :

Система координат МСК-68, зона 1 Зона № 1

Обозначение характерных точек границ	Координаты, м				Метод определения координат	Формулы, примененные для расчета средней квадратической погрешности определения координат характерных точек границ (Mt), с подставленными в такие формулы значениями и итоговые (вычисленные) значения Mt, м	Описание закрепления точки
	содержатся в Едином государственном реестре недвижимости		определены в результате выполнения комплексных кадастровых работ				
	X	Y	X	Y			
1	2	3	4	5	6	7	8
н117У	—	—	457 027,47	1 234 895,83	Метод спутниковых геодезических измерений (определений)	√(0,08^2 + 0,06^2) = 0,10	—

1	2	3	4	5	6	7	8
н118У	—	—	457 057,17	1 234 944,07	Метод спутниковых геодезических измерений (определений)	√(0,08^2 + 0,06^2) = 0,10	—
н119У	—	—	457 074,73	1 234 973,42			
н120У	—	—	457 057,65	1 234 984,35			
н121У	—	—	457 045,72	1 234 965,04			
н122У	—	—	457 039,92	1 234 955,02			
н123У	—	—	457 038,73	1 234 955,77			
н124У	—	—	456 977,08	1 234 859,16			
н125У	—	—	456 958,66	1 234 829,38			
н126У	—	—	456 980,72	1 234 816,84			
н117У	—	—	457 027,47	1 234 895,83			

2. Сведения о частях границ уточняемого земельного участка с кадастровым номером 68:20:2201005:10 :

Обозначение части границ		Горизонтальное проложение (S), м	Описание прохождения части границ	Сведения о согласовании местоположения границ (согласовано/спорное)
от т.	до т.			
1	2	3	4	5
н117У	н118У	56,65	—	согласовано
н118У	н119У	34,20		
н119У	н120У	20,28		
н120У	н121У	22,70		
н121У	н122У	11,58		
н122У	н123У	1,41		
н123У	н124У	114,60		
н124У	н125У	35,02		
н125У	н126У	25,38		
н126У	н117У	91,79		

3. Сведения о характеристиках уточняемого земельного участка с кадастровым номером 68:20:2201005:10 :		
№ п/п	Наименование характеристики земельного участка	Значение характеристики
1	2	3
1.	Адрес земельного участка	—
1.1.	Сведения о местоположении земельного участка (при отсутствии адреса) в структурированном в соответствии с федеральной информационной адресной системой виде	—
1.2.	Дополнительные сведения о местоположении земельного участка	—
2.	Площадь земельного участка ± величина погрешности определения (вычисления) площади (Р ± ΔР), м²	4 200 ± 23,00
3.	Формула, примененная для вычисления предельной погрешности определения площади земельного участка, с подставленными значениями и итоговые (вычисленные) значения	3,5*0,10*√(4 200,00) = 23
4.	Площадь земельного участка согласно сведениям Единого государственного реестра недвижимости (Ркад), м²	4 200,00
5.	Оценка расхождения Р и Ркад (Р - Ркад), м²	0
6.	Предельный минимальный и максимальный размеры земельного участка (Рмин и Рмакс), м²	Рмин = 300 Рмакс = 5 000
7.	Вид (виды) разрешенного использования	—
7.1.	Дополнительные сведения об использовании земельного участка	—
8.	Кадастровый или иной государственный учетный номер (инвентарный) здания, сооружения, объекта незавершенного строительства, расположенного на земельном участке	—
9.	Сведения о земельных участках (землях общего пользования, территории общего пользования), посредством которых обеспечивается доступ	Земли общего пользования
10.	Иные сведения	—
4. Пояснения к сведениям об уточняемом земельном участке с кадастровым номером 68:20:2201005:10 :		
1.	—	

1. Сведения о характерных точках границ уточняемого земельного участка с кадастровым номером 68:20:2201005:12 :

Система координат МСК-68, зона 1 Зона № 1

Обозначение характерных точек границ	Координаты, м				Метод определения координат	Формулы, примененные для расчета средней квадратической погрешности определения координат характерных точек границ (Mt), с подставленными в такие формулы значениями и итоговые (вычисленные) значения Mt, м	Описание закрепления точки
	содержатся в Едином государственном реестре недвижимости		определены в результате выполнения комплексных кадастровых работ				
	X	Y	X	Y			
1	2	3	4	5	6	7	8
н127У	—	—	456 956,77	1 234 870,34	Метод спутниковых геодезических измерений (определений)	√(0,08^2 + 0,06^2) = 0,10	—
н128У	—	—	457 016,13	1 234 970,31			
н129У	—	—	457 034,63	1 234 997,38			
н130У	—	—	457 012,40	1 235 009,39			
н131У	—	—	457 007,94	1 235 001,94			
н132У	—	—	457 002,58	1 234 992,94			
н133У	—	—	457 000,91	1 234 991,48			
н134У	—	—	456 995,04	1 234 981,52			
н135У	—	—	456 933,36	1 234 868,68			
н136У	—	—	456 950,39	1 234 859,41			
н127У	—	—	456 956,77	1 234 870,34			

2. Сведения о частях границ уточняемого земельного участка с кадастровым номером 68:20:2201005:12 :

Обозначение части границ		Горизонтальное проложение (S), м	Описание прохождения части границ	Сведения о согласовании местоположения границ (согласовано/спорное)
от т.	до т.			
1	2	3	4	5
н127У	н128У	116,27	—	согласовано
н128У	н129У	32,79		
н129У	н130У	25,27		
н130У	н131У	8,68		
н131У	н132У	10,48		
н132У	н133У	2,22		
н133У	н134У	11,56		
н134У	н135У	128,60		
н135У	н136У	19,39		
н136У	н127У	12,66		

3. Сведения о характеристиках уточняемого земельного участка с кадастровым номером 68:20:2201005:12 :

№ п/п	Наименование характеристики земельного участка	Значение характеристики
1	2	3
1.	Адрес земельного участка	—
1.1.	Сведения о местоположении земельного участка (при отсутствии адреса) в структурированном в соответствии с федеральной информационной адресной системой виде	—
1.2.	Дополнительные сведения о местоположении земельного участка	—
2.	Площадь земельного участка ± величина погрешности определения (вычисления) площади (Р ± ΔР), м²	3 580 ± 21,00
3.	Формула, примененная для вычисления предельной погрешности определения площади земельного участка, с подставленными значениями и итоговые (вычисленные) значения	3,5*0,10*√(3 580,00) = 21
4.	Площадь земельного участка согласно сведениям Единого государственного реестра недвижимости (Ркад), м²	3 580,00
5.	Оценка расхождения Р и Ркад (Р - Ркад), м²	0
6.	Предельный минимальный и максимальный размеры земельного участка (Рмин и Рмакс), м²	Рмин = 300 Рмакс = 5 000
7.	Вид (виды) разрешенного использования	—

1	2	3
7.1.	Дополнительные сведения об использовании земельного участка	—
8.	Кадастровый или иной государственный учетный номер (инвентарный) здания, сооружения, объекта незавершенного строительства, расположенного на земельном участке	68:20:2201005:36
9.	Сведения о земельных участках (землях общего пользования, территории общего пользования), посредством которых обеспечивается доступ	Земли общего пользования
10.	Иные сведения	—

4. Пояснения к сведениям об уточняемом земельном участке с кадастровым номером 68:20:2201005:12 :

1.	—

1. Сведения о характерных точках границ уточняемого земельного участка с кадастровым номером 68:20:2201005:14 :

Система координат МСК-68, зона 1 Зона № 1

Обозначение характерных точек границ	Координаты, м				Метод определения координат	Формулы, примененные для расчета средней квадратической погрешности определения координат характерных точек границ (Mt), с подставленными в такие формулы значениями и итоговые (вычисленные) значения Mt, м	Описание закрепления точки
	содержатся в Едином государственном реестре недвижимости		определены в результате выполнения комплексных кадастровых работ				
	X	Y	X	Y			
1	2	3	4	5	6	7	8
н137У	—	—	456 920,45	1 234 890,17	Метод спутниковых геодезических измерений (определений)	√(0,08^2 + 0,06^2) = 0,10	—
н138У	—	—	456 972,10	1 234 983,93			
н139У	—	—	456 977,18	1 234 992,47			
н140У	—	—	456 993,47	1 235 019,21			
н141У	—	—	456 980,58	1 235 025,53			
н142У	—	—	456 960,78	1 234 988,03			

1	2	3	4	5	6	7	8
н143У	—	—	456 949,34	1 234 993,86	Метод спутниковых геодезических измерений (определений)	√(0,08^2 + 0,06^2) = 0,10	—
н144У	—	—	456 937,80	1 234 976,38			
н145У	—	—	456 897,68	1 234 903,21			
н137У	—	—	456 920,45	1 234 890,17			

2. Сведения о частях границ уточняемого земельного участка с кадастровым номером 68:20:2201005:14 :

Обозначение части границ		Горизонтальное проложение (S), м	Описание прохождения части границ	Сведения о согласовании местоположения границ (согласовано/спорное)
от т.	до т.			
1	2	3	4	5
н137У	н138У	107,05	—	согласовано
н138У	н139У	9,94		
н139У	н140У	31,31		
н140У	н141У	14,36		
н141У	н142У	42,41		
н142У	н143У	12,84		
н143У	н144У	20,95		
н144У	н145У	83,45		
н145У	н137У	26,24		

3. Сведения о характеристиках уточняемого земельного участка с кадастровым номером 68:20:2201005:14 :

№ п/п	Наименование характеристики земельного участка	Значение характеристики
1	2	3
1.	Адрес земельного участка	—
1.1.	Сведения о местоположении земельного участка (при отсутствии адреса) в структурированном в соответствии с федеральной информационной адресной системой виде	—
1.2.	Дополнительные сведения о местоположении земельного участка	—
2.	Площадь земельного участка ± величина погрешности определения (вычисления) площади (Р ± ΔР), м²	3 300 ± 20,00

1	2	3
3.	Формула, примененная для вычисления предельной погрешности определения площади земельного участка, с подставленными значениями и итоговые (вычисленные) значения	3,5*0,10*√(3 300,00) = 20
4.	Площадь земельного участка согласно сведениям Единого государственного реестра недвижимости (Ркад), м²	3 300,00
5.	Оценка расхождения Р и Ркад (Р - Ркад), м²	0
6.	Предельный минимальный и максимальный размеры земельного участка (Рмин и Рмакс), м²	Рмин = 300 Рмакс = 5 000
7.	Вид (виды) разрешенного использования	—
7.1.	Дополнительные сведения об использовании земельного участка	—
8.	Кадастровый или иной государственный учетный номер (инвентарный) здания, сооружения, объекта незавершенного строительства, расположенного на земельном участке	—
9.	Сведения о земельных участках (землях общего пользования, территории общего пользования), посредством которых обеспечивается доступ	Земли общего пользования
10.	Иные сведения	—

4. Пояснения к сведениям об уточняемом земельном участке с кадастровым номером 68:20:2201005:14 :

1.	—

1. Сведения о характерных точках границ уточняемого земельного участка с кадастровым номером 68:20:2201005:15 :

Система координат МСК-68, зона 1 Зона № 1

Обозначение характерных точек границ	Координаты, м				Метод определения координат	Формулы, примененные для расчета средней квадратической погрешности определения координат характерных точек границ (Mt), с подставленными в такие формулы значениями и итоговые (вычисленные) значения Mt, м	Описание закрепления точки
	содержатся в Едином государственном реестре недвижимости		определены в результате выполнения комплексных кадастровых работ				
	X	Y	X	Y			
1	2	3	4	5	6	7	8
н142У	—	—	456 960,78	1 234 988,03	Метод спутниковых геодезических измерений (определений)	√(0,08^2 + 0,06^2) = 0,10	—

1	2	3	4	5	6	7	8
н141У	—	—	456 980,58	1 235 025,53	Метод спутниковых геодезических измерений (определений)	√(0,08^2 + 0,06^2) = 0,10	—
н146У	—	—	456 967,15	1 235 031,86			
н147У	—	—	456 949,85	1 234 996,77			
н143У	—	—	456 949,34	1 234 993,86			
н142У	—	—	456 960,78	1 234 988,03			

2. Сведения о частях границ уточняемого земельного участка с кадастровым номером 68:20:2201005:15 :

Обозначение части границ		Горизонтальное проложение (S), м	Описание прохождения части границ	Сведения о согласовании местоположения границ (согласовано/спорное)
от т.	до т.			
1	2	3	4	5
н142У	н141У	42,41	—	согласовано
н141У	н146У	14,85		
н146У	н147У	39,12		
н147У	н143У	2,95		
н143У	н142У	12,84		

3. Сведения о характеристиках уточняемого земельного участка с кадастровым номером 68:20:2201005:15 :

№ п/п	Наименование характеристики земельного участка	Значение характеристики
1	2	3
1.	Адрес земельного участка	—
1.1.	Сведения о местоположении земельного участка (при отсутствии адреса) в структурированном в соответствии с федеральной информационной адресной системой виде	—
1.2.	Дополнительные сведения о местоположении земельного участка	—
2.	Площадь земельного участка ± величина погрешности определения (вычисления) площади (Р ± ΔР), м²	600 ± 9,00
3.	Формула, примененная для вычисления предельной погрешности определения площади земельного участка, с подставленными значениями и итоговые (вычисленные) значения	3,5*0,10*√(600,00) = 9

1	2	3
4.	Площадь земельного участка согласно сведениям Единого государственного реестра недвижимости (Ркад), м²	600,00
5.	Оценка расхождения Р и Ркад (Р - Ркад), м²	0
6.	Предельный минимальный и максимальный размеры земельного участка (Рмин и Рмакс), м²	Рмин = 300 Рмакс = 5 000
7.	Вид (виды) разрешенного использования	—
7.1.	Дополнительные сведения об использовании земельного участка	—
8.	Кадастровый или иной государственный учетный номер (инвентарный) здания, сооружения, объекта незавершенного строительства, расположенного на земельном участке	68:20:2201005:42
9.	Сведения о земельных участках (землях общего пользования, территории общего пользования), посредством которых обеспечивается доступ	Земли общего пользования
10.	Иные сведения	—

4. Пояснения к сведениям об уточняемом земельном участке с кадастровым номером 68:20:2201005:15 :

1.	—

1. Сведения о характерных точках границ уточняемого земельного участка с кадастровым номером 68:20:2201005:16 :

Система координат МСК-68, зона 1 Зона № 1

Обозначение характерных точек границ	Координаты, м				Метод определения координат	Формулы, примененные для расчета средней квадратической погрешности определения координат характерных точек границ (Mt), с подставленными в такие формулы значениями и итоговые (вычисленные) значения Mt, м	Описание закрепления точки
	содержатся в Едином государственном реестре недвижимости		определены в результате выполнения комплексных кадастровых работ				
	X	Y	X	Y			
1	2	3	4	5	6	7	8
н148У	—	—	456 935,25	1 234 986,18	Метод спутниковых геодезических измерений (определений)	√(0,08^2 + 0,06^2) = 0,10	—
н149У	—	—	456 959,62	1 235 037,67			
н150У	—	—	456 934,18	1 235 050,38			

1	2	3	4	5	6	7	8
н151У	—	—	456 917,99	1 235 018,68	Метод спутниковых геодезических измерений (определений)	√(0,08^2 + 0,06^2) = 0,10	—
н152У	—	—	456 914,58	1 235 010,83			
н153У	—	—	456 926,11	1 235 005,64			
н154У	—	—	456 919,79	1 234 993,19			
н148У	—	—	456 935,25	1 234 986,18			

2. Сведения о частях границ уточняемого земельного участка с кадастровым номером 68:20:2201005:16 :

Обозначение части границ		Горизонтальное проложение (S), м	Описание прохождения части границ	Сведения о согласовании местоположения границ (согласовано/спорное)
от т.	до т.			
1	2	3	4	5
н148У	н149У	56,97	—	согласовано
н149У	н150У	28,44		
н150У	н151У	35,60		
н151У	н152У	8,56		
н152У	н153У	12,64		
н153У	н154У	13,96		
н154У	н148У	16,98		

3. Сведения о характеристиках уточняемого земельного участка с кадастровым номером 68:20:2201005:16 :

№ п/п	Наименование характеристики земельного участка	Значение характеристики
1	2	3
1.	Адрес земельного участка	—
1.1.	Сведения о местоположении земельного участка (при отсутствии адреса) в структурированном в соответствии с федеральной информационной адресной системой виде	—
1.2.	Дополнительные сведения о местоположении земельного участка	—
2.	Площадь земельного участка ± величина погрешности определения (вычисления) площади (Р ± ΔР), м²	1 500 ± 14,00

1	2	3
3.	Формула, примененная для вычисления предельной погрешности определения площади земельного участка, с подставленными значениями и итоговые (вычисленные) значения	3,5*0,10*√(1 500,00) = 14
4.	Площадь земельного участка согласно сведениям Единого государственного реестра недвижимости (Ркад), м²	1 500,00
5.	Оценка расхождения Р и Ркад (Р - Ркад), м²	0
6.	Предельный минимальный и максимальный размеры земельного участка (Рмин и Рмакс), м²	Рмин = 300 Рмакс = 5 000
7.	Вид (виды) разрешенного использования	—
7.1.	Дополнительные сведения об использовании земельного участка	—
8.	Кадастровый или иной государственный учетный номер (инвентарный) здания, сооружения, объекта незавершенного строительства, расположенного на земельном участке	68:20:2201005:43
9.	Сведения о земельных участках (землях общего пользования, территории общего пользования), посредством которых обеспечивается доступ	Земли общего пользования
10.	Иные сведения	—

4. Пояснения к сведениям об уточняемом земельном участке с кадастровым номером 68:20:2201005:16 :

1.	—

1. Сведения о характерных точках границ уточняемого земельного участка с кадастровым номером 68:20:2201005:18 :

Система координат МСК-68, зона 1 Зона № 1

Обозначение характерных точек границ	Координаты, м				Метод определения координат	Формулы, примененные для расчета средней квадратической погрешности определения координат характерных точек границ (Mt), с подставленными в такие формулы значениями и итоговые (вычисленные) значения Mt, м	Описание закрепления точки
	содержатся в Едином государственном реестре недвижимости		определены в результате выполнения комплексных кадастровых работ				
	X	Y	X	Y			
1	2	3	4	5	6	7	8
н155У	—	—	456 840,96	1 234 938,07	Метод спутниковых геодезических измерений (определений)	√(0,08^2 + 0,06^2) = 0,10	—

1	2	3	4	5	6	7	8
н156У	—	—	456 883,38	1 235 034,79	Метод спутниковых геодезических измерений (определений)	√(0,08^2 + 0,06^2) = 0,10	—
н157У	—	—	456 898,74	1 235 066,92			
н158У	—	—	456 899,33	1 235 068,65			
н159У	—	—	456 876,24	1 235 078,88			
н160У	—	—	456 875,67	1 235 076,86			
н161У	—	—	456 864,98	1 235 053,07			
н162У	—	—	456 863,02	1 235 048,24			
н163У	—	—	456 858,29	1 235 037,63			
н164У	—	—	456 818,28	1 234 947,64			
н155У	—	—	456 840,96	1 234 938,07			

2. Сведения о частях границ уточняемого земельного участка с кадастровым номером 68:20:2201005:18 :

Обозначение части границ		Горизонтальное проложение (S), м	Описание прохождения части границ	Сведения о согласовании местоположения границ (согласовано/спорное)
от т.	до т.			
1	2	3	4	5
н155У	н156У	105,61	—	согласовано
н156У	н157У	35,61		
н157У	н158У	1,83		
н158У	н159У	25,25		
н159У	н160У	2,10		
н160У	н161У	26,08		
н161У	н162У	5,21		
н162У	н163У	11,62		
н163У	н164У	98,48		
н164У	н155У	24,62		

3. Сведения о характеристиках уточняемого земельного участка с кадастровым номером 68:20:2201005:18 :		
№ п/п	Наименование характеристики земельного участка	Значение характеристики
1	2	3
1.	Адрес земельного участка	—
1.1.	Сведения о местоположении земельного участка (при отсутствии адреса) в структурированном в соответствии с федеральной информационной адресной системой виде	—
1.2.	Дополнительные сведения о местоположении земельного участка	—
2.	Площадь земельного участка ± величина погрешности определения (вычисления) площади (Р ± ΔР), м²	3 500 ± 21,00
3.	Формула, примененная для вычисления предельной погрешности определения площади земельного участка, с подставленными значениями и итоговые (вычисленные) значения	3,5*0,10*√(3 500,00) = 21
4.	Площадь земельного участка согласно сведениям Единого государственного реестра недвижимости (Ркад), м²	3 500,00
5.	Оценка расхождения Р и Ркад (Р - Ркад), м²	0
6.	Предельный минимальный и максимальный размеры земельного участка (Рмин и Рмакс), м²	Рмин = 300 Рмакс = 5 000
7.	Вид (виды) разрешенного использования	—
7.1.	Дополнительные сведения об использовании земельного участка	—
8.	Кадастровый или иной государственный учетный номер (инвентарный) здания, сооружения, объекта незавершенного строительства, расположенного на земельном участке	68:20:2201005:34
9.	Сведения о земельных участках (землях общего пользования, территории общего пользования), посредством которых обеспечивается доступ	Земли общего пользования
10.	Иные сведения	—
4. Пояснения к сведениям об уточняемом земельном участке с кадастровым номером 68:20:2201005:18 :		
1.	—	

1. Сведения о характерных точках границ уточняемого земельного участка с кадастровым номером 68:20:2201005:21 :

Система координат МСК-68, зона 1 Зона № 1

Обозначение характерных точек границ	Координаты, м				Метод определения координат	Формулы, примененные для расчета средней квадратической погрешности определения координат характерных точек границ (Mt), с подставленными в такие формулы значениями и итоговые (вычисленные) значения Mt, м	Описание закрепления точки
	содержатся в Едином государственном реестре недвижимости		определены в результате выполнения комплексных кадастровых работ				
	X	Y	X	Y			
1	2	3	4	5	6	7	8
н165У	—	—	456 829,50	1 235 068,42	Метод спутниковых геодезических измерений (определений)	√(0,08^2 + 0,06^2) = 0,10	—
н166У	—	—	456 839,28	1 235 094,44			
н167У	—	—	456 812,05	1 235 105,47			
н168У	—	—	456 811,58	1 235 103,79			
н169У	—	—	456 804,95	1 235 086,08			
н170У	—	—	456 816,77	1 235 081,50			
н171У	—	—	456 812,65	1 235 070,56			
н172У	—	—	456 820,39	1 235 067,56			
н173У	—	—	456 821,83	1 235 071,39			
н165У	—	—	456 829,50	1 235 068,42			

2. Сведения о частях границ уточняемого земельного участка с кадастровым номером 68:20:2201005:21 :

Обозначение части границ		Горизонтальное проложение (S), м	Описание прохождения части границ	Сведения о согласовании местоположения границ (согласовано/спорное)
от т.	до т.			
1	2	3	4	5

1	2	3	4	5
н165У	н166У	27,80	—	согласовано
н166У	н167У	29,38		
н167У	н168У	1,74		
н168У	н169У	18,91		
н169У	н170У	12,68		
н170У	н171У	11,69		
н171У	н172У	8,30		
н172У	н173У	4,09		
н173У	н165У	8,22		

3. Сведения о характеристиках уточняемого земельного участка с кадастровым номером 68:20:2201005:21 :

№ п/п	Наименование характеристики земельного участка	Значение характеристики
1	2	3
1.	Адрес земельного участка	—
1.1.	Сведения о местоположении земельного участка (при отсутствии адреса) в структурированном в соответствии с федеральной информационной адресной системой виде	—
1.2.	Дополнительные сведения о местоположении земельного участка	—
2.	Площадь земельного участка ± величина погрешности определения (вычисления) площади (Р ± ΔР), м²	756 ± 10,00
3.	Формула, примененная для вычисления предельной погрешности определения площади земельного участка, с подставленными значениями и итоговые (вычисленные) значения	3,5*0,10*√(756,00) = 10
4.	Площадь земельного участка согласно сведениям Единого государственного реестра недвижимости (Ркад), м²	800,00
5.	Оценка расхождения Р и Ркад (Р - Ркад), м²	44
6.	Предельный минимальный и максимальный размеры земельного участка (Рмин и Рмакс), м²	— —
7.	Вид (виды) разрешенного использования	—
7.1.	Дополнительные сведения об использовании земельного участка	—
8.	Кадастровый или иной государственный учетный номер (инвентарный) здания, сооружения, объекта незавершенного строительства, расположенного на земельном участке	—

1	2	3
9.	Сведения о земельных участках (землях общего пользования, территории общего пользования), посредством которых обеспечивается доступ	Земли общего пользования
10.	Иные сведения	—

4. Пояснения к сведениям об уточняемом земельном участке с кадастровым номером 68:20:2201005:21 :

1.	—

1. Сведения о характерных точках границ уточняемого земельного участка с кадастровым номером 68:20:2201005:22 :

Система координат МСК-68, зона 1 Зона № 1

Обозначение характерных точек границ	Координаты, м				Метод определения координат	Формулы, примененные для расчета средней квадратической погрешности определения координат характерных точек границ (Mt), с подставленными в такие формулы значениями и итоговые (вычисленные) значения Mt, м	Описание закрепления точки
	содержатся в Едином государственном реестре недвижимости		определены в результате выполнения комплексных кадастровых работ				
	X	Y	X	Y			
1	2	3	4	5	6	7	8
н174У	—	—	456 716,08	1 234 950,54	Метод спутниковых геодезических измерений (определений)	√(0,08^2 + 0,06^2) = 0,10	—
н175У	—	—	456 767,90	1 235 063,35			
н176У	—	—	456 778,18	1 235 086,87			
н177У	—	—	456 775,48	1 235 088,03			
н178У	—	—	456 783,55	1 235 111,01			
н179У	—	—	456 783,98	1 235 113,22			
н180У	—	—	456 763,06	1 235 118,23			
н181У	—	—	456 741,22	1 235 062,60			

1	2	3	4	5	6	7	8
н182У	—	—	456 737,52	1 235 054,33	Метод спутниковых геодезических измерений (определений)	√(0,08^2 + 0,06^2) = 0,10	—
н183У	—	—	456 695,16	1 234 959,65			
н174У	—	—	456 716,08	1 234 950,54			

2. Сведения о частях границ уточняемого земельного участка с кадастровым номером 68:20:2201005:22 :

Обозначение части границ		Горизонтальное проложение (S), м	Описание прохождения части границ	Сведения о согласовании местоположения границ (согласовано/спорное)
от т.	до т.			
1	2	3	4	5
н174У	н175У	124,14	—	согласовано
н175У	н176У	25,67		
н176У	н177У	2,94		
н177У	н178У	24,36		
н178У	н179У	2,25		
н179У	н180У	21,51		
н180У	н181У	59,76		
н181У	н182У	9,06		
н182У	н183У	103,72		
н183У	н174У	22,82		

3. Сведения о характеристиках уточняемого земельного участка с кадастровым номером 68:20:2201005:22 :

№ п/п	Наименование характеристики земельного участка	Значение характеристики
1	2	3
1.	Адрес земельного участка	—
1.1.	Сведения о местоположении земельного участка (при отсутствии адреса) в структурированном в соответствии с федеральной информационной адресной системой виде	—
1.2.	Дополнительные сведения о местоположении земельного участка	—
2.	Площадь земельного участка ± величина погрешности определения (вычисления) площади (Р ± ΔР), м²	4 100 ± 22,00

1	2	3
3.	Формула, примененная для вычисления предельной погрешности определения площади земельного участка, с подставленными значениями и итоговые (вычисленные) значения	3,5*0,10*√(4 100,00) = 22
4.	Площадь земельного участка согласно сведениям Единого государственного реестра недвижимости (Ркад), м²	4 100,00
5.	Оценка расхождения Р и Ркад (Р - Ркад), м²	0
6.	Предельный минимальный и максимальный размеры земельного участка (Рмин и Рмакс), м²	Рмин = 300 Рмакс = 5 000
7.	Вид (виды) разрешенного использования	—
7.1.	Дополнительные сведения об использовании земельного участка	—
8.	Кадастровый или иной государственный учетный номер (инвентарный) здания, сооружения, объекта незавершенного строительства, расположенного на земельном участке	—
9.	Сведения о земельных участках (землях общего пользования, территории общего пользования), посредством которых обеспечивается доступ	Земли общего пользования
10.	Иные сведения	—

4. Пояснения к сведениям об уточняемом земельном участке с кадастровым номером 68:20:2201005:22 :

1.	—

1. Сведения о характерных точках границ уточняемого земельного участка с кадастровым номером 68:20:2201005:23 :

Система координат МСК-68, зона 1 Зона № 1

Обозначение характерных точек границ	Координаты, м				Метод определения координат	Формулы, примененные для расчета средней квадратической погрешности определения координат характерных точек границ (Mt), с подставленными в такие формулы значениями и итоговые (вычисленные) значения Mt, м	Описание закрепления точки
	содержатся в Едином государственном реестре недвижимости		определены в результате выполнения комплексных кадастровых работ				
	X	Y	X	Y			
1	2	3	4	5	6	7	8
н181У	—	—	456 741,22	1 235 062,60	Метод спутниковых геодезических измерений (определений)	√(0,08^2 + 0,06^2) = 0,10	—

1	2	3	4	5	6	7	8
н180У	—	—	456 763,06	1 235 118,23	Метод спутниковых геодезических измерений (определений)	√(0,08^2 + 0,06^2) = 0,10	—
н184У	—	—	456 721,16	1 235 126,89			
н185У	—	—	456 705,27	1 235 081,58			
н186У	—	—	456 709,23	1 235 080,45			
н187У	—	—	456 704,55	1 235 068,75			
н182У	—	—	456 737,52	1 235 054,33			
н181У	—	—	456 741,22	1 235 062,60			

2. Сведения о частях границ уточняемого земельного участка с кадастровым номером 68:20:2201005:23 :

Обозначение части границ		Горизонтальное проложение (S), м	Описание прохождения части границ	Сведения о согласовании местоположения границ (согласовано/спорное)
от т.	до т.			
1	2	3	4	5
н181У	н180У	59,76	—	согласовано
н180У	н184У	42,79		
н184У	н185У	48,02		
н185У	н186У	4,12		
н186У	н187У	12,60		
н187У	н182У	35,99		
н182У	н181У	9,06		

3. Сведения о характеристиках уточняемого земельного участка с кадастровым номером 68:20:2201005:23 :

№ п/п	Наименование характеристики земельного участка	Значение характеристики
1	2	3
1.	Адрес земельного участка	—
1.1.	Сведения о местоположении земельного участка (при отсутствии адреса) в структурированном в соответствии с федеральной информационной адресной системой виде	—
1.2.	Дополнительные сведения о местоположении земельного участка	—

1	2	3
2.	Площадь земельного участка ± величина погрешности определения (вычисления) площади (Р ± ΔР), м²	2 600 ± 18,00
3.	Формула, примененная для вычисления предельной погрешности определения площади земельного участка, с подставленными значениями и итоговые (вычисленные) значения	3,5*0,10*√(2 600,00) = 18
4.	Площадь земельного участка согласно сведениям Единого государственного реестра недвижимости (Ркад), м²	2 600,00
5.	Оценка расхождения Р и Ркад (Р - Ркад), м²	0
6.	Предельный минимальный и максимальный размеры земельного участка (Рмин и Рмакс), м²	Рмин = 300 Рмакс = 5 000
7.	Вид (виды) разрешенного использования	—
7.1.	Дополнительные сведения об использовании земельного участка	—
8.	Кадастровый или иной государственный учетный номер (инвентарный) здания, сооружения, объекта незавершенного строительства, расположенного на земельном участке	68:20:2201005:41
9.	Сведения о земельных участках (землях общего пользования, территории общего пользования), посредством которых обеспечивается доступ	Земли общего пользования
10.	Иные сведения	—
4. Пояснения к сведениям об уточняемом земельном участке с кадастровым номером 68:20:2201005:23 :		
1.	—	

Сведения об уточняемых земельных участках, необходимые для исправления реестровых ошибок в сведениях о местоположении их границ

1. Сведения о характерных точках границ уточняемого земельного участка с кадастровым номером 68:20:2201005:1 :

Система координат МСК-68, зона 1 Зона № 1

Обозначение характерных точек границ	Координаты, м				Метод определения координат	Формулы, примененные для расчета средней квадратической погрешности определения координат характерных точек границ (Mt), с подставленными в такие формулы значениями и итоговые (вычисленные) значения Mt, м	Описание закрепления точки
	содержатся в Едином государственном реестре недвижимости		определены в результате выполнения комплексных кадастровых работ				
	X	Y	X	Y			
1	2	3	4	5	6	7	8
3726	465,02	419,03	—	—	Метод спутниковых геодезических измерений (определений)	0,10	—
3727	503,27	489,92	—	—			
3728	525,66	536,11	—	—			
3729	493,30	541,97	—	—			
3730	474,00	504,30	—	—			
3731	439,28	438,82	—	—			
н3732У	—	—	456 609,65	1 235 009,86		√(0,08^2 + 0,06^2) = 0,10	
н207У	—	—	456 618,41	1 235 032,40			
н206У	—	—	456 638,81	1 235 084,95			
н205У	—	—	456 655,30	1 235 133,56			
н3733У	—	—	456 622,46	1 235 135,36			

1	2	3	4	5	6	7	8
н3734У	—	—	456 607,99	1 235 095,59	Метод спутниковых геодезических измерений (определений)	√(0,08^2 + 0,06^2) = 0,10	—
н3735У	—	—	456 581,66	1 235 026,30			
3726	465,02	419,03	—	—		0,10	

2. Сведения о частях границ уточняемого земельного участка с кадастровым номером 68:20:2201005:1 :

Обозначение части границ		Горизонтальное проложение (S), м	Описание прохождения части границ	Сведения о согласовании местоположения границ (согласовано/спорное)
от т.	до т.			
1	2	3	4	5
н3732У	н207У	24,18	—	согласовано
н207У	н206У	56,37		
н206У	н205У	51,33		
н205У	н3733У	32,89		
н3733У	н3734У	42,32		
н3734У	н3735У	74,12		
н3735У	н3732У	32,46		

3. Сведения о характеристиках уточняемого земельного участка с кадастровым номером 68:20:2201005:1 :

№ п/п	Наименование характеристики	Значение характеристики
1	2	3
1.	Адрес земельного участка	—
1.1.	Сведения о местоположении земельного участка (при отсутствии адреса) в структурированном в соответствии с федеральной информационной адресной системой виде	—
1.2.	Дополнительные сведения о местоположении земельного участка	—
2.	Площадь земельного участка ± величина погрешности определения (вычисления) площади (Р ± ΔР), м²	4 002 ± 22,00
3.	Формула, примененная для вычисления предельной погрешности определения площади земельного участка, с подставленными значениями и итоговые (вычисленные) значения	3,5*0,10*√(4 002,00) = 22
4.	Площадь земельного участка согласно сведениям Единого государственного реестра недвижимости (Ркад), м²	4 000,00

1	2	3
5.	Оценка расхождения Р и Ркад (Р - Ркад), м²	2
6.	Предельный минимальный и максимальный размеры земельного участка (Рмин и Рмакс), м²	Рмин = 300 Рмакс = 5 000
7.	Кадастровый или иной государственный учетный номер (инвентарный) здания, сооружения, объекта незавершенного строительства, расположенного на земельном участке	68:20:2201005:30
8.	Вид (виды) разрешенного использования	—
8.1.	Дополнительные сведения об использовании земельного участка	—
9.	Сведения о земельных участках (землях общего пользования, территории общего пользования), посредством которых обеспечивается доступ	Земли общего пользования
10.	Иные сведения	—

4. Пояснения к сведениям об уточняемом земельном участке с кадастровым номером 68:20:2201005:1 :

1.	—

1. Сведения о характерных точках границ уточняемого земельного участка с кадастровым номером 68:20:2201005:2 :

Система координат МСК-68, зона 1 Зона № 1

Обозначение характерных точек границ	Координаты, м				Метод определения координат	Формулы, примененные для расчета средней квадратической погрешности определения координат характерных точек границ (Mt), с подставленными в такие формулы значениями и итоговые (вычисленные) значения Mt, м	Описание закрепления точки
	содержатся в Едином государственном реестре недвижимости		определены в результате выполнения комплексных кадастровых работ				
	X	Y	X	Y			
1	2	3	4	5	6	7	8
2745	99,67	132,35	—	—	Метод спутниковых геодезических измерений (определений)	0,10	—
2746	71,41	105,72	—	—			
2747	96,19	75,02	—	—			
2748	120,59	93,88	—	—			

1	2	3	4	5	6	7	8
2749	121,21	97,15	—	—	Метод спутниковых геодезических измерений (определений)	0,10	—
2750	115,60	108,04	—	—			
2751	114,24	110,51	—	—			
2752	107,66	120,52	—	—			
н2753У	—	—	457 140,50	1 234 912,47		√(0,08^2 + 0,06^2) = 0,10	
н2754У	—	—	457 117,80	1 234 880,97			
н2755У	—	—	457 147,94	1 234 855,52			
н2756У	—	—	457 168,33	1 234 878,66			
н2757У	—	—	457 168,32	1 234 881,99			
н2758У	—	—	457 160,75	1 234 891,62			
н2759У	—	—	457 158,94	1 234 893,79			
н2760У	—	—	457 150,59	1 234 902,37			
2745	99,67	132,35	—	—		0,10	

2. Сведения о частях границ уточняемого земельного участка с кадастровым номером 68:20:2201005:2 :

Обозначение части границ		Горизонтальное проложение (S), м	Описание прохождения части границ	Сведения о согласовании местоположения границ (согласовано/спорное)
от т.	до т.			
1	2	3	4	5
н2753У	н2754У	38,83	—	согласовано
н2754У	н2755У	39,45		
н2755У	н2756У	30,84		
н2756У	н2757У	3,33		
н2757У	н2758У	12,25		

1	2	3	4	5
н2758У	н2759У	2,83	—	согласовано
н2759У	н2760У	11,97		
н2760У	н2753У	14,28		

3. Сведения о характеристиках уточняемого земельного участка с кадастровым номером 68:20:2201005:2 :

№ п/п	Наименование характеристики	Значение характеристики
1	2	3
1.	Адрес земельного участка	—
1.1.	Сведения о местоположении земельного участка (при отсутствии адреса) в структурированном в соответствии с федеральной информационной адресной системой виде	—
1.2.	Дополнительные сведения о местоположении земельного участка	—
2.	Площадь земельного участка ± величина погрешности определения (вычисления) площади (Р ± ΔР), м²	1 499 ± 14,00
3.	Формула, примененная для вычисления предельной погрешности определения площади земельного участка, с подставленными значениями и итоговые (вычисленные) значения	3,5*0,10*√(1 499,00) = 14
4.	Площадь земельного участка согласно сведениям Единого государственного реестра недвижимости (Ркад), м²	1 500,00
5.	Оценка расхождения Р и Ркад (Р - Ркад), м²	1
6.	Предельный минимальный и максимальный размеры земельного участка (Рмин и Рмакс), м²	Рмин = 300 Рмакс = 5 000
7.	Кадастровый или иной государственный учетный номер (инвентарный) здания, сооружения, объекта незавершенного строительства, расположенного на земельном участке	68:20:2201005:39
8.	Вид (виды) разрешенного использования	—
8.1.	Дополнительные сведения об использовании земельного участка	—
9.	Сведения о земельных участках (землях общего пользования, территории общего пользования), посредством которых обеспечивается доступ	Земли общего пользования
10.	Иные сведения	—

4. Пояснения к сведениям об уточняемом земельном участке с кадастровым номером 68:20:2201005:2 :

1.	—

1. Сведения о характерных точках границ уточняемого земельного участка с кадастровым номером 68:20:2201005:11 :

Система координат МСК-68, зона 1 Зона № 1

Обозначение характерных точек границ	Координаты, м				Метод определения координат	Формулы, примененные для расчета средней квадратической погрешности определения координат характерных точек границ (Mt), с подставленными в такие формулы значениями и итоговые (вычисленные) значения Mt, м	Описание закрепления точки
	содержатся в Едином государственном реестре недвижимости		определены в результате выполнения комплексных кадастровых работ				
	X	Y	X	Y			
1	2	3	4	5	6	7	8
3736	415,05	403,29	—	—	Метод спутниковых геодезических измерений (определений)	0,10	—
3737	495,90	484,52	—	—			
3738	496,90	483,53	—	—			
3739	504,70	492,09	—	—			
3740	520,48	508,41	—	—			
3741	500,77	526,05	—	—			
3742	476,92	503,55	—	—			
3743	397,60	418,54	—	—			
н124У	—	—	456 977,08	1 234 859,16		√(0,08^2 + 0,06^2) = 0,10	
н123У	—	—	457 038,73	1 234 955,77			
н122У	—	—	457 039,92	1 234 955,02			
н121У	—	—	457 045,72	1 234 965,04			

1	2	3	4	5	6	7	8
н120У	—	—	457 057,65	1 234 984,35	Метод спутниковых геодезических измерений (определений)	√(0,08^2 + 0,06^2) = 0,10	—
н129У	—	—	457 034,63	1 234 997,38			
н128У	—	—	457 016,13	1 234 970,31			
н127У	—	—	456 956,77	1 234 870,34			
3736	415,05	403,29	—	—		0,10	

2. Сведения о частях границ уточняемого земельного участка с кадастровым номером 68:20:2201005:11 :

Обозначение части границ		Горизонтальное проложение (S), м	Описание прохождения части границ	Сведения о согласовании местоположения границ (согласовано/спорное)
от т.	до т.			
1	2	3	4	5
н124У	н123У	114,60	—	согласовано
н123У	н122У	1,41		
н122У	н121У	11,58		
н121У	н120У	22,70		
н120У	н129У	26,45		
н129У	н128У	32,79		
н128У	н127У	116,27		
н127У	н124У	23,18		

3. Сведения о характеристиках уточняемого земельного участка с кадастровым номером 68:20:2201005:11 :

№ п/п	Наименование характеристики	Значение характеристики
1	2	3
1.	Адрес земельного участка	—
1.1.	Сведения о местоположении земельного участка (при отсутствии адреса) в структурированном в соответствии с федеральной информационной адресной системой виде	—
1.2.	Дополнительные сведения о местоположении земельного участка	—
2.	Площадь земельного участка ± величина погрешности определения (вычисления) площади (Р ± ΔР), м²	3 800 ± 22,00

1	2	3
3.	Формула, примененная для вычисления предельной погрешности определения площади земельного участка, с подставленными значениями и итоговые (вычисленные) значения	3,5*0,10*√(3 800,00) = 22
4.	Площадь земельного участка согласно сведениям Единого государственного реестра недвижимости (Ркад), м²	3 800,00
5.	Оценка расхождения Р и Ркад (Р - Ркад), м²	0
6.	Предельный минимальный и максимальный размеры земельного участка (Рмин и Рмакс), м²	Рмин = 300 Рмакс = 5 000
7.	Кадастровый или иной государственный учетный номер (инвентарный) здания, сооружения, объекта незавершенного строительства, расположенного на земельном участке	68:20:2201005:37
8.	Вид (виды) разрешенного использования	—
8.1.	Дополнительные сведения об использовании земельного участка	—
9.	Сведения о земельных участках (землях общего пользования, территории общего пользования), посредством которых обеспечивается доступ	Земли общего пользования
10.	Иные сведения	—

4. Пояснения к сведениям об уточняемом земельном участке с кадастровым номером 68:20:2201005:11 :

1.	—

1. Сведения о характерных точках границ уточняемого земельного участка с кадастровым номером 68:20:2201005:13 :

Система координат МСК-68, зона 1 Зона № 1

Обозначение характерных точек границ	Координаты, м				Метод определения координат	Формулы, примененные для расчета средней квадратической погрешности определения координат характерных точек границ (Mt), с подставленными в такие формулы значениями и итоговые (вычисленные) значения Mt, м	Описание закрепления точки
	содержатся в Едином государственном реестре недвижимости		определены в результате выполнения комплексных кадастровых работ				
	X	Y	X	Y			
1	2	3	4	5	6	7	8
3744	517,29	490,56	—	—	Метод спутниковых геодезических измерений (определений)	0,10	—

1	2	3	4	5	6	7	8
3745	513,03	493,51	—	—	Метод спутниковых геодезических измерений (определений)	0,10	—
3746	513,28	493,90	—	—			
3747	500,07	503,14	—	—			
3748	479,91	479,18	—	—			
3749	473,60	471,51	—	—			
3750	390,85	363,96	—	—			
3751	407,99	350,60	—	—			
3752	495,91	465,65	—	—			
3753	503,22	474,60	—	—			
3754	505,09	475,79	—	—			
3755	511,75	483,88	—	—			
н130У	—	—	457 012,40	1 235 009,39		√(0,08^2 + 0,06^2) = 0,10	
н3756У	—	—	457 007,74	1 235 011,66			
н3757У	—	—	457 007,93	1 235 012,08			
н140У	—	—	456 993,47	1 235 019,21			
н139У	—	—	456 977,18	1 234 992,47			
н138У	—	—	456 972,10	1 234 983,93			

1	2	3	4	5	6	7	8
н137У	—	—	456 920,45	1 234 890,17	Метод спутниковых геодезических измерений (определений)	√(0,08^2 + 0,06^2) = 0,10	—
н3758У	—	—	456 906,63	1 234 865,08			
н3759У	—	—	456 925,59	1 234 854,47			
н135У	—	—	456 933,36	1 234 868,68			
н134У	—	—	456 995,04	1 234 981,52			
н133У	—	—	457 000,91	1 234 991,48			
н132У	—	—	457 002,58	1 234 992,94			
н131У	—	—	457 007,94	1 235 001,94			
3744	517,29	490,56	—	—		0,10	

2. Сведения о частях границ уточняемого земельного участка с кадастровым номером 68:20:2201005:13 :

Обозначение части границ		Горизонтальное проложение (S), м	Описание прохождения части границ	Сведения о согласовании местоположения границ (согласовано/спорное)
от т.	до т.			
1	2	3	4	5
н130У	н3756У	5,18	—	согласовано
н3756У	н3757У	0,46		
н3757У	н140У	16,12		
н140У	н139У	31,31		
н139У	н138У	9,94		
н138У	н137У	107,05		
н137У	н3758У	28,64		
н3758У	н3759У	21,73		
н3759У	н135У	16,20		
н135У	н134У	128,60		
н134У	н133У	11,56		
н133У	н132У	2,22		

1	2	3	4	5
н132У	н131У	10,48	—	согласовано
н131У	н130У	8,68		

3. Сведения о характеристиках уточняемого земельного участка с кадастровым номером 68:20:2201005:13 :

№ п/п	Наименование характеристики	Значение характеристики
1	2	3
1.	Адрес земельного участка	—
1.1.	Сведения о местоположении земельного участка (при отсутствии адреса) в структурированном в соответствии с федеральной информационной адресной системой виде	—
1.2.	Дополнительные сведения о местоположении земельного участка	—
2.	Площадь земельного участка ± величина погрешности определения (вычисления) площади (Р ± ΔР), м²	3 800 ± 22,00
3.	Формула, примененная для вычисления предельной погрешности определения площади земельного участка, с подставленными значениями и итоговые (вычисленные) значения	3,5*0,10*√(3 800,00) = 22
4.	Площадь земельного участка согласно сведениям Единого государственного реестра недвижимости (Ркад), м²	3 800,00
5.	Оценка расхождения Р и Ркад (Р - Ркад), м²	0
6.	Предельный минимальный и максимальный размеры земельного участка (Рмин и Рмакс), м²	Рмин = 300 Рмакс = 5 000
7.	Кадастровый или иной государственный учетный номер (инвентарный) здания, сооружения, объекта незавершенного строительства, расположенного на земельном участке	68:20:2201005:35
8.	Вид (виды) разрешенного использования	—
8.1.	Дополнительные сведения об использовании земельного участка	—
9.	Сведения о земельных участках (землях общего пользования, территории общего пользования), посредством которых обеспечивается доступ	Земли общего пользования
10.	Иные сведения	—

4. Пояснения к сведениям об уточняемом земельном участке с кадастровым номером 68:20:2201005:13 :

1.	—

1. Сведения о характерных точках границ уточняемого земельного участка с кадастровым номером 68:20:2201005:20 :

Система координат МСК-68, зона 1 Зона № 1

Обозначение характерных точек границ	Координаты, м				Метод определения координат	Формулы, примененные для расчета средней квадратической погрешности определения координат характерных точек границ (Mt), с подставленными в такие формулы значениями и итоговые (вычисленные) значения Mt, м	Описание закрепления точки
	содержатся в Едином государственном реестре недвижимости		определены в результате выполнения комплексных кадастровых работ				
	X	Y	X	Y			
1	2	3	4	5	6	7	8
2938	456 810,60	1 234 980,07	456 810,60	1 234 980,07	Метод спутниковых геодезических измерений (определений)	√(0,08^2 + 0,06^2) = 0,10	—
2939	456 839,46	1 235 044,74	456 839,46	1 235 044,74			
2940	456 846,04	1 235 060,91	456 846,04	1 235 060,91			
2941	456 847,57	1 235 064,35	456 847,57	1 235 064,35			
2942	456 856,70	1 235 087,21	456 856,70	1 235 087,21			
н166У	—	—	456 839,28	1 235 094,44			
н165У	—	—	456 829,50	1 235 068,42			
н173У	—	—	456 821,83	1 235 071,39			
н172У	—	—	456 820,39	1 235 067,56			
н171У	—	—	456 812,65	1 235 070,56			
н170У	—	—	456 816,77	1 235 081,50			
н169У	—	—	456 804,95	1 235 086,08			

1	2	3	4	5	6	7	8
2943	456 767,09	1 234 998,54	456 767,09	1 234 998,54	Метод спутниковых геодезических измерений (определений)	√(0,08^2 + 0,06^2) = 0,10	—
2938	456 810,60	1 234 980,07	456 810,60	1 234 980,07			

2. Сведения о частях границ уточняемого земельного участка с кадастровым номером 68:20:2201005:20 :

Обозначение части границ		Горизонтальное проложение (S), м	Описание прохождения части границ	Сведения о согласовании местоположения границ (согласовано/спорное)
от т.	до т.			
1	2	3	4	5
2938	2939	70,82	—	согласовано
2939	2940	17,46		
2940	2941	3,76		
2941	2942	24,62		
2942	н166У	18,86		
н166У	н165У	27,80		
н165У	н173У	8,22		
н173У	н172У	4,09		
н172У	н171У	8,30		
н171У	н170У	11,69		
н170У	н169У	12,68		
н169У	2943	95,38		
2943	2938	47,27		

3. Сведения о характеристиках уточняемого земельного участка с кадастровым номером 68:20:2201005:20 :

№ п/п	Наименование характеристики	Значение характеристики
1	2	3
1.	Адрес земельного участка	—
1.1.	Сведения о местоположении земельного участка (при отсутствии адреса) в структурированном в соответствии с федеральной информационной адресной системой виде	—
1.2.	Дополнительные сведения о местоположении земельного участка	—
2.	Площадь земельного участка ± величина погрешности определения (вычисления) площади (Р ± ΔР), м²	4 800 ± 24,00

1	2	3
3.	Формула, примененная для вычисления предельной погрешности определения площади земельного участка, с подставленными значениями и итоговые (вычисленные) значения	3,5*0,10*√(4 800,00) = 24
4.	Площадь земельного участка согласно сведениям Единого государственного реестра недвижимости (Ркад), м²	4 800,00
5.	Оценка расхождения Р и Ркад (Р - Ркад), м²	0
6.	Предельный минимальный и максимальный размеры земельного участка (Рмин и Рмакс), м²	Рмин = 300 Рмакс = 5 000
7.	Кадастровый или иной государственный учетный номер (инвентарный) здания, сооружения, объекта незавершенного строительства, расположенного на земельном участке	68:20:2201005:32
8.	Вид (виды) разрешенного использования	—
8.1.	Дополнительные сведения об использовании земельного участка	—
9.	Сведения о земельных участках (землях общего пользования, территории общего пользования), посредством которых обеспечивается доступ	Земли общего пользования
10.	Иные сведения	—

4. Пояснения к сведениям об уточняемом земельном участке с кадастровым номером 68:20:2201005:20 :

1.	—

1. Сведения о характерных точках границ уточняемого земельного участка с кадастровым номером 68:20:2201005:45 :

Система координат МСК-68, зона 1 Зона № 1

Обозначение характерных точек границ	Координаты, м				Метод определения координат	Формулы, примененные для расчета средней квадратической погрешности определения координат характерных точек границ (Mt), с подставленными в такие формулы значениями и итоговые (вычисленные) значения Mt, м	Описание закрепления точки
	содержатся в Едином государственном реестре недвижимости		определены в результате выполнения комплексных кадастровых работ				
	X	Y	X	Y			
1	2	3	4	5	6	7	8
2944	456 802,72	1 234 912,65	456 802,72	1 234 912,65	Метод спутниковых геодезических измерений (определений)	√(0,08^2 + 0,06^2) = 0,10	—

1	2	3	4	5	6	7	8
н163У	—	—	456 858,29	1 235 037,63	Метод спутниковых геодезических измерений (определений)	√(0,08^2 + 0,06^2) = 0,10	—
н162У	—	—	456 863,02	1 235 048,24			
н161У	—	—	456 864,98	1 235 053,07			
н160У	—	—	456 875,67	1 235 076,86			
н159У	—	—	456 876,24	1 235 078,88			
2942	456 856,70	1 235 087,21	456 856,70	1 235 087,21			
2941	456 847,57	1 235 064,35	456 847,57	1 235 064,35			
2940	456 846,04	1 235 060,91	456 846,04	1 235 060,91			
2939	456 839,46	1 235 044,74	456 839,46	1 235 044,74			
2938	456 810,60	1 234 980,07	456 810,60	1 234 980,07			
2945	456 784,61	1 234 921,83	456 784,61	1 234 921,83			
2944	456 802,72	1 234 912,65	456 802,72	1 234 912,65			

2. Сведения о частях границ уточняемого земельного участка с кадастровым номером 68:20:2201005:45 :

Обозначение части границ		Горизонтальное проложение (S), м	Описание прохождения части границ	Сведения о согласовании местоположения границ (согласовано/спорное)
от т.	до т.			
1	2	3	4	5
2944	н163У	136,78	—	согласовано
н163У	н162У	11,62		
н162У	н161У	5,21		
н161У	н160У	26,08		
н160У	н159У	2,10		
н159У	2942	21,24		
2942	2941	24,62		

1	2	3	4	5
2941	2940	3,76	—	согласовано
2940	2939	17,46		
2939	2938	70,82		
2938	2945	63,78		
2945	2944	20,30		

3. Сведения о характеристиках уточняемого земельного участка с кадастровым номером 68:20:2201005:45 :

№ п/п	Наименование характеристики	Значение характеристики
1	2	3
1.	Адрес земельного участка	—
1.1.	Сведения о местоположении земельного участка (при отсутствии адреса) в структурированном в соответствии с федеральной информационной адресной системой виде	—
1.2.	Дополнительные сведения о местоположении земельного участка	—
2.	Площадь земельного участка ± величина погрешности определения (вычисления) площади (Р ± ΔР), м²	3 680 ± 21,00
3.	Формула, примененная для вычисления предельной погрешности определения площади земельного участка, с подставленными значениями и итоговые (вычисленные) значения	3,5*0,10*√(3 680,00) = 21
4.	Площадь земельного участка согласно сведениям Единого государственного реестра недвижимости (Ркад), м²	3 680,00
5.	Оценка расхождения Р и Ркад (Р - Ркад), м²	0
6.	Предельный минимальный и максимальный размеры земельного участка (Рмин и Рмакс), м²	Рмин = 300 Рмакс = 5 000
7.	Кадастровый или иной государственный учетный номер (инвентарный) здания, сооружения, объекта незавершенного строительства, расположенного на земельном участке	68:20:2201005:33
8.	Вид (виды) разрешенного использования	—
8.1.	Дополнительные сведения об использовании земельного участка	—
9.	Сведения о земельных участках (землях общего пользования, территории общего пользования), посредством которых обеспечивается доступ	Земли общего пользования
10.	Иные сведения	—

4. Пояснения к сведениям об уточняемом земельном участке с кадастровым номером 68:20:2201005:45 :

1.	—

Описание местоположения здания, сооружения, объекта незавершенного строительства на земельном участке

1. Сведения о характерных точках контура объекта недвижимости с кадастровым номером 68:20:2201005:30 :

Система координат МСК-68, зона 1 Зона № 1

Обозначение характерных точек границ	Содержатся в Едином государственном реестре недвижимости			Определены в ходе выполнения комплексных кадастровых работ			Метод определения координат	Формулы, примененные для расчета средней квадратической погрешности определения координат характерных точек (Mt), м, с подставленными в такие формулы значениями и итоговые (вычисленные) значения Mt, м
	координаты, м		Радиус, м	координаты, м		Радиус, м		
	X	Y	R	X	Y	R		
1	2	3	4	5	6	7	8	9
н764О	—	—	—	456 633,20	1 235 103,43	—	Метод спутниковых геодезических измерений (определений)	√(0,08^2 + 0,06^2) = 0,10
н765О	—	—	—	456 619,94	1 235 108,48	—		
н766О	—	—	—	456 616,43	1 235 099,34	—		
н767О	—	—	—	456 629,87	1 235 094,38	—		
н764О	—	—	—	456 633,20	1 235 103,43	—		

2. Сведения о характеристиках объекта недвижимости с кадастровым номером 68:20:2201005:30 :

№ п/п	Наименование характеристики	Значение характеристики
1	2	3
1.	Вид объекта недвижимости	Здание
2.	Ранее присвоенный государственный учетный номер (инвентарный) здания, сооружения, объекта незавершенного строительства	—
3.	Кадастровый номер земельного участка (земельных участков), в границах которого (которых) расположены здание, сооружение, объект незавершенного строительства	68:20:2201005:1
4.	Уникальный учетный номер кадастрового квартала, в границах которого расположены здание, сооружение, объект незавершенного строительства	68:20:2201005

1	2	3
5.	Адрес здания, сооружения, объекта незавершенного строительства	—
5.1.	Сведения о местоположении здания, сооружения, объекта незавершенного строительства (при отсутствии адреса) в структурированном в соответствии с федеральной информационной адресной системой виде	—
5.2.	Дополнительные сведения о местоположении	—
6.	Иные сведения	—

3. Пояснения к сведениям об объекте недвижимости с кадастровым номером 68:20:2201005:30 :

1.	—

1. Сведения о характерных точках контура объекта недвижимости с кадастровым номером 68:20:2201005:31 :

Система координат МСК-68, зона 1 Зона № 1

Обозначение характерных точек границ	Содержатся в Едином государственном реестре недвижимости			Определены в ходе выполнения комплексных кадастровых работ			Метод определения координат	Формулы, примененные для расчета средней квадратической погрешности определения координат характерных точек (Mt), м, с подставленными в такие формулы значениями и итоговые (вычисленные) значения Mt, м
	координаты, м		Радиус, м	координаты, м		Радиус, м		
	X	Y	R	X	Y	R		
1	2	3	4	5	6	7	8	9
н768О	—	—	—	456 687,91	1 235 114,58	—	Метод спутниковых геодезических измерений (определений)	√(0,08^2 + 0,06^2) = 0,10
н769О	—	—	—	456 696,58	1 235 111,93	—		
н770О	—	—	—	456 698,59	1 235 118,28	—		
н771О	—	—	—	456 695,01	1 235 119,48	—		
н772О	—	—	—	456 694,32	1 235 117,09	—		
н773О	—	—	—	456 689,28	1 235 118,72	—		
н768О	—	—	—	456 687,91	1 235 114,58	—		

2. Сведения о характеристиках объекта недвижимости с кадастровым номером 68:20:2201005:31 :		
№ п/п	Наименование характеристики	Значение характеристики
1	2	3
1.	Вид объекта недвижимости	Здание
2.	Ранее присвоенный государственный учетный номер (инвентарный) здания, сооружения, объекта незавершенного строительства	—
3.	Кадастровый номер земельного участка (земельных участков), в границах которого (которых) расположены здание, сооружение, объект незавершенного строительства	68:20:2201005:26
4.	Уникальный учетный номер кадастрового квартала, в границах которого расположены здание, сооружение, объект незавершенного строительства	68:20:2201005
5.	Адрес здания, сооружения, объекта незавершенного строительства	—
5.1.	Сведения о местоположении здания, сооружения, объекта незавершенного строительства (при отсутствии адреса) в структурированном в соответствии с федеральной информационной адресной системой виде	—
5.2.	Дополнительные сведения о местоположении	—
6.	Иные сведения	—

3. Пояснения к сведениям об объекте недвижимости с кадастровым номером 68:20:2201005:31 :	
1.	—

1. Сведения о характерных точках контура объекта недвижимости с кадастровым номером 68:20:2201005:32 :

Система координат МСК-68, зона 1 Зона № 1

Обозначение характерных точек границ	Содержатся в Едином государственном реестре недвижимости			Определены в ходе выполнения комплексных кадастровых работ			Метод определения координат	Формулы, примененные для расчета средней квадратической погрешности определения координат характерных точек (Mt), м, с подставленными в такие формулы значениями и итоговые (вычисленные) значения Mt, м
	координаты, м		Радиус, м	координаты, м		Радиус, м		
	X	Y	R	X	Y	R		
1	2	3	4	5	6	7	8	9
н774О	—	—	—	456 847,75	1 235 069,58	—	Метод спутниковых геодезических измерений (определений)	√(0,08^2 + 0,06^2) = 0,10

1	2	3	4	5	6	7	8	9
н775О	—	—	—	456 836,63	1 235 074,01	—	Метод спутниковых геодезических измерений (определений)	√(0,08^2 + 0,06^2) = 0,10
н776О	—	—	—	456 834,54	1 235 068,47	—		
н777О	—	—	—	456 845,85	1 235 064,23	—		
н774О	—	—	—	456 847,75	1 235 069,58	—		

2. Сведения о характеристиках объекта недвижимости с кадастровым номером 68:20:2201005:32 :

№ п/п	Наименование характеристики	Значение характеристики
1	2	3
1.	Вид объекта недвижимости	Здание
2.	Ранее присвоенный государственный учетный номер (инвентарный) здания, сооружения, объекта незавершенного строительства	—
3.	Кадастровый номер земельного участка (земельных участков), в границах которого (которых) расположены здание, сооружение, объект незавершенного строительства	68:20:2201005:20
4.	Уникальный учетный номер кадастрового квартала, в границах которого расположены здание, сооружение, объект незавершенного строительства	68:20:2201005
5.	Адрес здания, сооружения, объекта незавершенного строительства	—
5.1.	Сведения о местоположении здания, сооружения, объекта незавершенного строительства (при отсутствии адреса) в структурированном в соответствии с федеральной информационной адресной системой виде	—
5.2.	Дополнительные сведения о местоположении	—
6.	Иные сведения	—

3. Пояснения к сведениям об объекте недвижимости с кадастровым номером 68:20:2201005:32 :

1.	—

1. Сведения о характерных точках контура объекта недвижимости с кадастровым номером 68:20:2201005:33 :

Система координат МСК-68, зона 1 Зона № 1

Обозначение характерных точек границ	Содержатся в Едином государственном реестре недвижимости			Определены в ходе выполнения комплексных кадастровых работ			Метод определения координат	Формулы, примененные для расчета средней квадратической погрешности определения координат характерных точек (Mt), м, с подставленными в такие формулы значениями и итоговые (вычисленные) значения Mt, м
	координаты, м		Радиус, м	координаты, м		Радиус, м		
	X	Y	R	X	Y	R		
1	2	3	4	5	6	7	8	9
н778О	—	—	—	456 855,50	1 235 054,85	—	Метод спутниковых геодезических измерений (определений)	√(0,08^2 + 0,06^2) = 0,10
н779О	—	—	—	456 859,74	1 235 065,36	—		
н780О	—	—	—	456 853,04	1 235 068,07	—		
н781О	—	—	—	456 848,92	1 235 057,49	—		
н778О	—	—	—	456 855,50	1 235 054,85	—		

2. Сведения о характеристиках объекта недвижимости с кадастровым номером 68:20:2201005:33 :

№ п/п	Наименование характеристики	Значение характеристики
1	2	3
1.	Вид объекта недвижимости	Здание
2.	Ранее присвоенный государственный учетный номер (инвентарный) здания, сооружения, объекта незавершенного строительства	—
3.	Кадастровый номер земельного участка (земельных участков), в границах которого (которых) расположены здание, сооружение, объект незавершенного строительства	68:20:2201005:45
4.	Уникальный учетный номер кадастрового квартала, в границах которого расположены здание, сооружение, объект незавершенного строительства	68:20:2201005

1	2	3
5.	Адрес здания, сооружения, объекта незавершенного строительства	—
5.1.	Сведения о местоположении здания, сооружения, объекта незавершенного строительства (при отсутствии адреса) в структурированном в соответствии с федеральной информационной адресной системой виде	—
5.2.	Дополнительные сведения о местоположении	—
6.	Иные сведения	—

3. Пояснения к сведениям об объекте недвижимости с кадастровым номером 68:20:2201005:33 :

1.	—

1. Сведения о характерных точках контура объекта недвижимости с кадастровым номером 68:20:2201005:34 :

Система координат МСК-68, зона 1 Зона № 1

Обозначение характерных точек границ	Содержатся в Едином государственном реестре недвижимости			Определены в ходе выполнения комплексных кадастровых работ			Метод определения координат	Формулы, примененные для расчета средней квадратической погрешности определения координат характерных точек (Mt), м, с подставленными в такие формулы значениями и итоговые (вычисленные) значения Mt, м
	координаты, м		Радиус, м	координаты, м		Радиус, м		
	X	Y	R	X	Y	R		
1	2	3	4	5	6	7	8	9
н782О	—	—	—	456 884,34	1 235 049,25	—	Метод спутниковых геодезических измерений (определений)	√(0,08^2 + 0,06^2) = 0,10
н783О	—	—	—	456 886,89	1 235 056,22	—		
н784О	—	—	—	456 883,91	1 235 057,31	—		
н785О	—	—	—	456 884,70	1 235 059,06	—		
н786О	—	—	—	456 880,50	1 235 060,70	—		
н787О	—	—	—	456 879,36	1 235 057,49	—		
н788О	—	—	—	456 873,41	1 235 059,50	—		

1	2	3	4	5	6	7	8	9
н789О	—	—	—	456 871,30	1 235 053,83	—	Метод спутниковых геодезических измерений (определений)	√(0,08^2 + 0,06^2) = 0,10
н782О	—	—	—	456 884,34	1 235 049,25	—		

2. Сведения о характеристиках объекта недвижимости с кадастровым номером 68:20:2201005:34 :

№ п/п	Наименование характеристики	Значение характеристики
1	2	3
1.	Вид объекта недвижимости	Здание
2.	Ранее присвоенный государственный учетный номер (инвентарный) здания, сооружения, объекта незавершенного строительства	—
3.	Кадастровый номер земельного участка (земельных участков), в границах которого (которых) расположены здание, сооружение, объект незавершенного строительства	68:20:2201005:18
4.	Уникальный учетный номер кадастрового квартала, в границах которого расположены здание, сооружение, объект незавершенного строительства	68:20:2201005
5.	Адрес здания, сооружения, объекта незавершенного строительства	—
5.1.	Сведения о местоположении здания, сооружения, объекта незавершенного строительства (при отсутствии адреса) в структурированном в соответствии с федеральной информационной адресной системой виде	—
5.2.	Дополнительные сведения о местоположении	—
6.	Иные сведения	—

3. Пояснения к сведениям об объекте недвижимости с кадастровым номером 68:20:2201005:34 :

1.	—

1. Сведения о характерных точках контура объекта недвижимости с кадастровым номером 68:20:2201005:35 :

Система координат МСК-68, зона 1 Зона № 1

Обозначение характерных точек границ	Содержатся в Едином государственном реестре недвижимости			Определены в ходе выполнения комплексных кадастровых работ			Метод определения координат	Формулы, примененные для расчета средней квадратической погрешности определения координат характерных точек (Mt), м, с подставленными в такие формулы значениями и итоговые (вычисленные) значения Mt, м
	координаты, м		Радиус, м	координаты, м		Радиус, м		
	X	Y	R	X	Y	R		
1	2	3	4	5	6	7	8	9
н790О	—	—	—	456 999,55	1 234 997,02	—	Метод спутниковых геодезических измерений (определений)	√(0,08^2 + 0,06^2) = 0,10
н791О	—	—	—	457 003,56	1 235 004,35	—		
н792О	—	—	—	456 992,41	1 235 010,71	—		
н793О	—	—	—	456 988,17	1 235 003,31	—		
н790О	—	—	—	456 999,55	1 234 997,02	—		

2. Сведения о характеристиках объекта недвижимости с кадастровым номером 68:20:2201005:35 :

№ п/п	Наименование характеристики	Значение характеристики
1	2	3
1.	Вид объекта недвижимости	Здание
2.	Ранее присвоенный государственный учетный номер (инвентарный) здания, сооружения, объекта незавершенного строительства	—
3.	Кадастровый номер земельного участка (земельных участков), в границах которого (которых) расположены здание, сооружение, объект незавершенного строительства	68:20:2201005:13
4.	Уникальный учетный номер кадастрового квартала, в границах которого расположены здание, сооружение, объект незавершенного строительства	68:20:2201005

1	2	3
5.	Адрес здания, сооружения, объекта незавершенного строительства	—
5.1.	Сведения о местоположении здания, сооружения, объекта незавершенного строительства (при отсутствии адреса) в структурированном в соответствии с федеральной информационной адресной системой виде	—
5.2.	Дополнительные сведения о местоположении	—
6.	Иные сведения	—

3. Пояснения к сведениям об объекте недвижимости с кадастровым номером 68:20:2201005:35 :

1.	—

1. Сведения о характерных точках контура объекта недвижимости с кадастровым номером 68:20:2201005:36 :

Система координат МСК-68, зона 1 Зона № 1

Обозначение характерных точек границ	Содержатся в Едином государственном реестре недвижимости			Определены в ходе выполнения комплексных кадастровых работ			Метод определения координат	Формулы, примененные для расчета средней квадратической погрешности определения координат характерных точек (Mt), м, с подставленными в такие формулы значениями и итоговые (вычисленные) значения Mt, м
	координаты, м		Радиус, м	координаты, м		Радиус, м		
	X	Y	R	X	Y	R		
1	2	3	4	5	6	7	8	9
н794О	—	—	—	457 014,50	1 234 983,44	—	Метод спутниковых геодезических измерений (определений)	√(0,08^2 + 0,06^2) = 0,10
н795О	—	—	—	457 018,44	1 234 990,75	—		
н796О	—	—	—	457 014,91	1 234 992,77	—		
н797О	—	—	—	457 013,18	1 234 989,93	—		
н798О	—	—	—	457 008,40	1 234 992,20	—		
н799О	—	—	—	457 006,13	1 234 987,92	—		
н794О	—	—	—	457 014,50	1 234 983,44	—		

2. Сведения о характеристиках объекта недвижимости с кадастровым номером 68:20:2201005:36 :

№ п/п	Наименование характеристики	Значение характеристики
1	2	3
1.	Вид объекта недвижимости	Здание
2.	Ранее присвоенный государственный учетный номер (инвентарный) здания, сооружения, объекта незавершенного строительства	—
3.	Кадастровый номер земельного участка (земельных участков), в границах которого (которых) расположены здание, сооружение, объект незавершенного строительства	68:20:2201005:12
4.	Уникальный учетный номер кадастрового квартала, в границах которого расположены здание, сооружение, объект незавершенного строительства	68:20:2201005
5.	Адрес здания, сооружения, объекта незавершенного строительства	—
5.1.	Сведения о местоположении здания, сооружения, объекта незавершенного строительства (при отсутствии адреса) в структурированном в соответствии с федеральной информационной адресной системой виде	—
5.2.	Дополнительные сведения о местоположении	—
6.	Иные сведения	—

3. Пояснения к сведениям об объекте недвижимости с кадастровым номером 68:20:2201005:36 :

1.	—

1. Сведения о характерных точках контура объекта недвижимости с кадастровым номером 68:20:2201005:37 :

Система координат МСК-68, зона 1 Зона № 1

Обозначение характерных точек границ	Содержатся в Едином государственном реестре недвижимости			Определены в ходе выполнения комплексных кадастровых работ			Метод определения координат	Формулы, примененные для расчета средней квадратической погрешности определения координат характерных точек (Mt), м, с подставленными в такие формулы значениями и итоговые (вычисленные) значения Mt, м
	координаты, м		Радиус, м	координаты, м		Радиус, м		
	X	Y	R	X	Y	R		
1	2	3	4	5	6	7	8	9
н800О	—	—	—	457 035,94	1 234 967,16	—	Метод спутниковых геодезических измерений (определений)	√(0,08^2 + 0,06^2) = 0,10

1	2	3	4	5	6	7	8	9
н801О	—	—	—	457 025,82	1 234 973,44	—	Метод спутниковых геодезических измерений (определений)	√(0,08^2 + 0,06^2) = 0,10
н802О	—	—	—	457 022,77	1 234 968,44	—		
н803О	—	—	—	457 032,73	1 234 962,06	—		
н800О	—	—	—	457 035,94	1 234 967,16	—		

2. Сведения о характеристиках объекта недвижимости с кадастровым номером 68:20:2201005:37 :

№ п/п	Наименование характеристики	Значение характеристики
1	2	3
1.	Вид объекта недвижимости	Здание
2.	Ранее присвоенный государственный учетный номер (инвентарный) здания, сооружения, объекта незавершенного строительства	—
3.	Кадастровый номер земельного участка (земельных участков), в границах которого (которых) расположены здание, сооружение, объект незавершенного строительства	68:20:2201005:11
4.	Уникальный учетный номер кадастрового квартала, в границах которого расположены здание, сооружение, объект незавершенного строительства	68:20:2201005
5.	Адрес здания, сооружения, объекта незавершенного строительства	—
5.1.	Сведения о местоположении здания, сооружения, объекта незавершенного строительства (при отсутствии адреса) в структурированном в соответствии с федеральной информационной адресной системой виде	—
5.2.	Дополнительные сведения о местоположении	—
6.	Иные сведения	—

3. Пояснения к сведениям об объекте недвижимости с кадастровым номером 68:20:2201005:37 :

1.	—

1. Сведения о характерных точках контура объекта недвижимости с кадастровым номером 68:20:2201005:38 :

Система координат МСК-68, зона 1 Зона № 1

Обозначение характерных точек границ	Содержатся в Едином государственном реестре недвижимости			Определены в ходе выполнения комплексных кадастровых работ			Метод определения координат	Формулы, примененные для расчета средней квадратической погрешности определения координат характерных точек (Mt), м, с подставленными в такие формулы значениями и итоговые (вычисленные) значения Mt, м
	координаты, м		Радиус, м	координаты, м		Радиус, м		
	X	Y	R	X	Y	R		
1	2	3	4	5	6	7	8	9
н804О	—	—	—	457 108,38	1 234 935,00	—	Метод спутниковых геодезических измерений (определений)	√(0,08^2 + 0,06^2) = 0,10
н805О	—	—	—	457 106,05	1 234 936,50	—		
н806О	—	—	—	457 107,44	1 234 938,78	—		
н807О	—	—	—	457 104,19	1 234 940,84	—		
н808О	—	—	—	457 102,69	1 234 938,55	—		
н809О	—	—	—	457 096,08	1 234 942,68	—		
н810О	—	—	—	457 092,73	1 234 937,80	—		
н811О	—	—	—	457 099,76	1 234 933,01	—		
н812О	—	—	—	457 098,46	1 234 931,19	—		
н813О	—	—	—	457 103,88	1 234 927,49	—		
н814О	—	—	—	457 106,33	1 234 931,08	—		
н815О	—	—	—	457 105,81	1 234 931,60	—		
н804О	—	—	—	457 108,38	1 234 935,00	—		

2. Сведения о характеристиках объекта недвижимости с кадастровым номером 68:20:2201005:38 :

№ п/п	Наименование характеристики	Значение характеристики
1	2	3
1.	Вид объекта недвижимости	Здание
2.	Ранее присвоенный государственный учетный номер (инвентарный) здания, сооружения, объекта незавершенного строительства	—
3.	Кадастровый номер земельного участка (земельных участков), в границах которого (которых) расположены здание, сооружение, объект незавершенного строительства	68:20:2201005:8
4.	Уникальный учетный номер кадастрового квартала, в границах которого расположены здание, сооружение, объект незавершенного строительства	68:20:2201005
5.	Адрес здания, сооружения, объекта незавершенного строительства	—
5.1.	Сведения о местоположении здания, сооружения, объекта незавершенного строительства (при отсутствии адреса) в структурированном в соответствии с федеральной информационной адресной системой виде	—
5.2.	Дополнительные сведения о местоположении	—
6.	Иные сведения	—

3. Пояснения к сведениям об объекте недвижимости с кадастровым номером 68:20:2201005:38 :

1.	—

1. Сведения о характерных точках контура объекта недвижимости с кадастровым номером 68:20:2201005:39 :

Система координат МСК-68, зона 1 Зона № 1

Обозначение характерных точек границ	Содержатся в Едином государственном реестре недвижимости			Определены в ходе выполнения комплексных кадастровых работ			Метод определения координат	Формулы, примененные для расчета средней квадратической погрешности определения координат характерных точек (Mt), м, с подставленными в такие формулы значениями и итоговые (вычисленные) значения Mt, м
	координаты, м		Радиус, м	координаты, м		Радиус, м		
	X	Y	R	X	Y	R		
1	2	3	4	5	6	7	8	9
н816О	—	—	—	457 138,89	1 234 890,40	—	Метод спутниковых геодезических измерений (определений)	√(0,08^2 + 0,06^2) = 0,10

1	2	3	4	5	6	7	8	9
н817О	—	—	—	457 132,32	1 234 884,97	—	Метод спутниковых геодезических измерений (определений)	√(0,08^2 + 0,06^2) = 0,10
н818О	—	—	—	457 140,28	1 234 875,63	—		
н819О	—	—	—	457 146,90	1 234 880,86	—		
н816О	—	—	—	457 138,89	1 234 890,40	—		

2. Сведения о характеристиках объекта недвижимости с кадастровым номером 68:20:2201005:39 :

№ п/п	Наименование характеристики	Значение характеристики
1	2	3
1.	Вид объекта недвижимости	Здание
2.	Ранее присвоенный государственный учетный номер (инвентарный) здания, сооружения, объекта незавершенного строительства	—
3.	Кадастровый номер земельного участка (земельных участков), в границах которого (которых) расположены здание, сооружение, объект незавершенного строительства	68:20:2201005:2
4.	Уникальный учетный номер кадастрового квартала, в границах которого расположены здание, сооружение, объект незавершенного строительства	68:20:2201005
5.	Адрес здания, сооружения, объекта незавершенного строительства	—
5.1.	Сведения о местоположении здания, сооружения, объекта незавершенного строительства (при отсутствии адреса) в структурированном в соответствии с федеральной информационной адресной системой виде	—
5.2.	Дополнительные сведения о местоположении	—
6.	Иные сведения	—

3. Пояснения к сведениям об объекте недвижимости с кадастровым номером 68:20:2201005:39 :

1.	—

1. Сведения о характерных точках контура объекта недвижимости с кадастровым номером 68:20:2201005:40 :

Система координат МСК-68, зона 1 Зона № 1

Обозначение характерных точек границ	Содержатся в Едином государственном реестре недвижимости			Определены в ходе выполнения комплексных кадастровых работ			Метод определения координат	Формулы, примененные для расчета средней квадратической погрешности определения координат характерных точек (Mt), м, с подставленными в такие формулы значениями и итоговые (вычисленные) значения Mt, м
	координаты, м		Радиус, м	координаты, м		Радиус, м		
	X	Y	R	X	Y	R		
1	2	3	4	5	6	7	8	9
н820О	—	—	—	457 183,35	1 234 801,74	—	Метод спутниковых геодезических измерений (определений)	√(0,08^2 + 0,06^2) = 0,10
н821О	—	—	—	457 178,34	1 234 808,96	—		
н822О	—	—	—	457 171,33	1 234 804,11	—		
н823О	—	—	—	457 175,07	1 234 798,68	—		
н824О	—	—	—	457 173,42	1 234 797,40	—		
н825О	—	—	—	457 174,86	1 234 795,35	—		
н820О	—	—	—	457 183,35	1 234 801,74	—		

2. Сведения о характеристиках объекта недвижимости с кадастровым номером 68:20:2201005:40 :

№ п/п	Наименование характеристики	Значение характеристики
1	2	3
1.	Вид объекта недвижимости	Здание
2.	Ранее присвоенный государственный учетный номер (инвентарный) здания, сооружения, объекта незавершенного строительства	—
3.	Кадастровый номер земельного участка (земельных участков), в границах которого (которых) расположены здание, сооружение, объект незавершенного строительства	68:20:2201005:5

1	2	3
4.	Уникальный учетный номер кадастрового квартала, в границах которого расположены здание, сооружение, объект незавершенного строительства	68:20:2201005
5.	Адрес здания, сооружения, объекта незавершенного строительства	—
5.1.	Сведения о местоположении здания, сооружения, объекта незавершенного строительства (при отсутствии адреса) в структурированном в соответствии с федеральной информационной адресной системой виде	—
5.2.	Дополнительные сведения о местоположении	—
6.	Иные сведения	—

3. Пояснения к сведениям об объекте недвижимости с кадастровым номером 68:20:2201005:40 :

1.	—

1. Сведения о характерных точках контура объекта недвижимости с кадастровым номером 68:20:2201005:41 :

Система координат МСК-68, зона 1 Зона № 1

Обозначение характерных точек границ	Содержатся в Едином государственном реестре недвижимости			Определены в ходе выполнения комплексных кадастровых работ			Метод определения координат	Формулы, примененные для расчета средней квадратической погрешности определения координат характерных точек (Mt), м, с подставленными в такие формулы значениями и итоговые (вычисленные) значения Mt, м
	координаты, м		Радиус, м	координаты, м		Радиус, м		
	X	Y	R	X	Y	R		
1	2	3	4	5	6	7	8	9
н826О	—	—	—	456 744,55	1 235 086,80	—	Метод спутниковых геодезических измерений (определений)	√(0,08^2 + 0,06^2) = 0,10
н827О	—	—	—	456 748,44	1 235 097,74	—		
н828О	—	—	—	456 733,78	1 235 103,22	—		
н829О	—	—	—	456 730,76	1 235 093,91	—		
н830О	—	—	—	456 735,27	1 235 092,43	—		
н831О	—	—	—	456 736,14	1 235 094,84	—		

1	2	3	4	5	6	7	8	9
н832О	—	—	—	456 741,02	1 235 093,35	—	Метод спутниковых геодезических измерений (определений)	√(0,08^2 + 0,06^2) = 0,10
н833О	—	—	—	456 739,29	1 235 088,78	—		
н826О	—	—	—	456 744,55	1 235 086,80	—		

2. Сведения о характеристиках объекта недвижимости с кадастровым номером 68:20:2201005:41 :

№ п/п	Наименование характеристики	Значение характеристики
1	2	3
1.	Вид объекта недвижимости	Здание
2.	Ранее присвоенный государственный учетный номер (инвентарный) здания, сооружения, объекта незавершенного строительства	—
3.	Кадастровый номер земельного участка (земельных участков), в границах которого (которых) расположены здание, сооружение, объект незавершенного строительства	68:20:2201005:23
4.	Уникальный учетный номер кадастрового квартала, в границах которого расположены здание, сооружение, объект незавершенного строительства	68:20:2201005
5.	Адрес здания, сооружения, объекта незавершенного строительства	—
5.1.	Сведения о местоположении здания, сооружения, объекта незавершенного строительства (при отсутствии адреса) в структурированном в соответствии с федеральной информационной адресной системой виде	—
5.2.	Дополнительные сведения о местоположении	—
6.	Иные сведения	—

3. Пояснения к сведениям об объекте недвижимости с кадастровым номером 68:20:2201005:41 :

1.	—

1. Сведения о характерных точках контура объекта недвижимости с кадастровым номером 68:20:2201005:42 :

Система координат МСК-68, зона 1 Зона № 1

Обозначение характерных точек границ	Содержатся в Едином государственном реестре недвижимости			Определены в ходе выполнения комплексных кадастровых работ			Метод определения координат	Формулы, примененные для расчета средней квадратической погрешности определения координат характерных точек (Mt), м, с подставленными в такие формулы значениями и итоговые (вычисленные) значения Mt, м
	координаты, м		Радиус, м	координаты, м		Радиус, м		
	X	Y	R	X	Y	R		
1	2	3	4	5	6	7	8	9
н834О	—	—	—	456 952,33	1 234 995,80	—	Метод спутниковых геодезических измерений (определений)	√(0,08^2 + 0,06^2) = 0,10
н835О	—	—	—	456 953,27	1 234 997,76	—		
н836О	—	—	—	456 956,50	1 234 996,15	—		
н837О	—	—	—	456 960,91	1 235 004,85	—		
н838О	—	—	—	456 957,33	1 235 006,62	—		
н839О	—	—	—	456 953,72	1 234 998,90	—		
н840О	—	—	—	456 952,21	1 234 999,69	—		
н841О	—	—	—	456 950,55	1 234 996,83	—		
н834О	—	—	—	456 952,33	1 234 995,80	—		

2. Сведения о характеристиках объекта недвижимости с кадастровым номером 68:20:2201005:42 :

№ п/п	Наименование характеристики	Значение характеристики
1	2	3
1.	Вид объекта недвижимости	Здание
2.	Ранее присвоенный государственный учетный номер (инвентарный) здания, сооружения, объекта незавершенного строительства	—

1	2	3
3.	Кадастровый номер земельного участка (земельных участков), в границах которого (которых) расположены здание, сооружение, объект незавершенного строительства	68:20:2201005:15
4.	Уникальный учетный номер кадастрового квартала, в границах которого расположены здание, сооружение, объект незавершенного строительства	68:20:2201005
5.	Адрес здания, сооружения, объекта незавершенного строительства	—
5.1.	Сведения о местоположении здания, сооружения, объекта незавершенного строительства (при отсутствии адреса) в структурированном в соответствии с федеральной информационной адресной системой виде	—
5.2.	Дополнительные сведения о местоположении	—
6.	Иные сведения	—

3. Пояснения к сведениям об объекте недвижимости с кадастровым номером 68:20:2201005:42 :

1.	—

1. Сведения о характерных точках контура объекта недвижимости с кадастровым номером 68:20:2201005:43 :

Система координат МСК-68, зона 1 Зона № 1

Обозначение характерных точек границ	Содержатся в Едином государственном реестре недвижимости			Определены в ходе выполнения комплексных кадастровых работ			Метод определения координат	Формулы, примененные для расчета средней квадратической погрешности определения координат характерных точек (Mt), м, с подставленными в такие формулы значениями и итоговые (вычисленные) значения Mt, м
	координаты, м		Радиус, м	координаты, м		Радиус, м		
	X	Y	R	X	Y	R		
1	2	3	4	5	6	7	8	9
н842О	—	—	—	456 950,07	1 235 037,64	—	Метод спутниковых геодезических измерений (определений)	√(0,08^2 + 0,06^2) = 0,10
н843О	—	—	—	456 945,65	1 235 039,81	—		
н844О	—	—	—	456 941,74	1 235 032,06	—		
н845О	—	—	—	456 948,40	1 235 028,68	—		

1	2	3	4	5	6	7	8	9
н846О	—	—	—	456 950,61	1 235 033,41	—	Метод спутниковых геодезических измерений (определений)	√(0,08^2 + 0,06^2) = 0,10
н847О	—	—	—	456 948,50	1 235 034,39	—		
н842О	—	—	—	456 950,07	1 235 037,64	—		

2. Сведения о характеристиках объекта недвижимости с кадастровым номером 68:20:2201005:43 :

№ п/п	Наименование характеристики	Значение характеристики
1	2	3
1.	Вид объекта недвижимости	Здание
2.	Ранее присвоенный государственный учетный номер (инвентарный) здания, сооружения, объекта незавершенного строительства	—
3.	Кадастровый номер земельного участка (земельных участков), в границах которого (которых) расположены здание, сооружение, объект незавершенного строительства	68:20:2201005:16
4.	Уникальный учетный номер кадастрового квартала, в границах которого расположены здание, сооружение, объект незавершенного строительства	68:20:2201005
5.	Адрес здания, сооружения, объекта незавершенного строительства	—
5.1.	Сведения о местоположении здания, сооружения, объекта незавершенного строительства (при отсутствии адреса) в структурированном в соответствии с федеральной информационной адресной системой виде	—
5.2.	Дополнительные сведения о местоположении	—
6.	Иные сведения	—

3. Пояснения к сведениям об объекте недвижимости с кадастровым номером 68:20:2201005:43 :

1.	—

Схема границ земельных участков



Масштаб 1:3 000

КАРТА-ПЛАН ТЕРРИТОРИИ

Схема границ земельных участков

Условные обозначения:

———————	– существующая часть границы земельного участка,
-------------------	– вновь образованная или уточненная часть границы земельного участка,
●	– характерная точка границы земельного участка,
———————	– часть контура здания, сооружения, объекта незавершенного строительства, образованного проекцией существующего наземного конструктивного элемента здания, сооружения, объекта незавершенного строительства,
-------------------	– часть контура здания, сооружения, объекта незавершенного строительства, образованного проекцией вновь образованного наземного конструктивного элемента здания, сооружения, объекта незавершенного строительства,
– – – – – – – – -	– часть контура здания, сооружения, объекта незавершенного строительства, образованного проекцией существующего надземного конструктивного элемента здания, сооружения, объекта незавершенного строительства,
– – – – – – – – -	– часть контура здания, сооружения, объекта незавершенного строительства, образованного проекцией вновь образованного надземного конструктивного элемента здания, сооружения, объекта незавершенного строительства,
– – – – – – – – -	– часть контура здания, сооружения, объекта незавершенного строительства, образованного проекцией существующего подземного конструктивного элемента здания, сооружения, объекта незавершенного строительства,
– – – – – – – – -	– часть контура здания, сооружения, объекта незавершенного строительства, образованного проекцией вновь образованного подземного конструктивного элемента здания, сооружения, объекта незавершенного строительства,
•	– характерная точка контура здания,

ПРИЛОЖЕНИЕ № 6
УТВЕРЖДЕНА
приказом министерства
имущественных отношений и
государственного заказа
Тамбовской области
от 10.09.2025 № 689

Карта-план территории
кадастрового квартала 68:20:2201006

КАРТА-ПЛАН ТЕРРИТОРИИ

Пояснительная записка

1. Сведения о территории выполнения комплексных кадастровых работ:

68:20:2201006

(наименование субъекта Российской Федерации, муниципального образования, населенного пункта, уникальные учетные номера кадастровых кварталов, иные сведения, позволяющие определить местоположение территории, на которой выполняются комплексные кадастровые работы, например, наименование садоводческого или огороднического некоммерческого товарищества, гаражного кооператива, элемента планировочной структуры)

2. Основания выполнения комплексных кадастровых работ:

Наименование, дата и номер документа, на основании которого выполняются комплексные кадастровые работы:

Государственный контракт № 0164200001925000183-725790-157788 от 17 марта 2025 г., выдан Министерство имущественных отношений и государственного заказа Тамбовской области

3. Дата подготовки карты-плана территории: *10 сентября 2025 г.*

4. Сведения о заказчике(ах) комплексных кадастровых работ:

В отношении юридического лица, органа местного самоуправления муниципального района, муниципального округа или городского округа либо уполномоченного исполнительного органа государственной власти субъекта Российской Федерации:

полное или сокращенное (в случае, если имеется) наименование: *Министерство имущественных отношений и государственного заказа Тамбовской области*

основной государственный регистрационный номер: *1066829046844*

идентификационный номер налогоплательщика: *6831000240*

В отношении физического лица или представителя физических или юридических лиц:

фамилия, имя. отчество (последнее - при наличии): –

страховой номер индивидуального лицевого счета в системе обязательного пенсионного страхования Российской Федерации (СНИЛС): –

Наименование и реквизиты документа, подтверждающие полномочия представителя заказчика(ов) комплексных кадастровых работ:

–

Адрес электронной почты (для направления уведомления о результатах внесения сведений в Единый государственный реестр недвижимости):

–

5. Сведения об исполнителе комплексных кадастровых работ:

Полное или сокращенное (в случае, если имеется) наименование и адрес юридического лица, с которым заключен государственный или муниципальный контракт либо договор подряда на выполнение комплексных кадастровых работ:

–

Фамилия, имя. отчество кадастрового инженера (последнее - при наличии): *Чиркин Евгений Александрович*

и основной государственный регистрационный номер кадастрового инженера индивидуального предпринимателя (ОГРНИП): *318344300021161*

Страховой номер индивидуального лицевого счета в системе обязательного пенсионного страхования Российской Федерации (СНИЛС) кадастрового инженера: *152-892-276-89*

Уникальный реестровый номер кадастрового инженера в реестре саморегулируемой организации кадастровых инженеров и дата внесения сведений о физическом лице в такой реестр: *НП001325, 30 мая 2016 г.*

Полное или (в случае, если имеется) сокращенное наименование саморегулируемой организации кадастровых инженеров, членом которой является кадастровый инженер:

Кадастровые инженеры юга

Контактный телефон: *+79275392962*

Почтовый адрес и адрес электронной почты, по которым осуществляется связь с кадастровым инженером:

гор. Волгоград, ул. им. Маршала Василевского, д. 4, кв. 18, ewgeniychirkin@mail.ru

6. Перечень документов, использованных при подготовке карты-плана территории:

№ п/п	Реквизиты документа				
	Вид	Дата	Номер	Наименование	Иные сведения
1	2	3	4	5	6
1	Кадастровый план территории, выдан: Филиал публично-правовой компании "Роскадастр" по Тамбовской области	7 марта 2025 г.	КУВИ-001/2025-61296244	Кадастровый план территории	—
2	Материалы картографо-геодезического фонда, выдан: ППК Роскадастр	7 апреля 2025 г.	170-8700/2025-В	Выписка о пунктах государственной геодезической сети, государственной нивелирной сети и государственной гравиметрической сети	—
3	Материалы картографо-геодезического фонда, выдан: ППК "Роскадастр	20 марта 2025 г.	171-7471/2025-В	Сведения ЕЭКО	Масштаб: 1:10000 Дата создания: 31 июля 2022 г.
4	Иной документ, содержащий описание объекта, выдан: ППК "Роскадастр"	6 апреля 2023 г.	50-0074/23	Письмо о рассмотрении обращений (о включении в ФФПД технического отчета "Создание сети дифференциальных станций"	—

1	2	3	4	5	6
5	Карта (план) объекта землеустройства, выдан: ИП Чиркин Е.А.	1 июля 2025 г.	б/н	Карта-план территории (текстовая часть)	—

7. Пояснения к карте-плану территории:

Пояснительная записка

Настоящая карта-план территории разработана в результате проведения комплексных кадастровых работ на территории кадастрового квартала 68:20:2201006 (территория с. Сурава Суравского сельсовета Тамбовского муниципального округа Тамбовской области)
Карта-план территории кадастрового квартала 68:20:2201006 утверждена Постановлением об утверждении карта-планов территорий, подготовленных в результате выполнения комплексных кадастровых работ в границах кадастрового квартала.
Неотъемлемой частью КПТР является:
- акт согласования границ земельных участков, который включен в состав Приложения. Согласно данного акта, границы всех земельных участков являются согласованными;
- заключение согласительной комиссии;
- протокол заседания согласительной комиссии по вопросу согласования местоположения границ земельных участков

В результате выполнения комплексных кадастровых работ:
1) обеспечивается уточнение границ 19 земельных участков;
2) исправляются границы 7 земельных участков;
3) осуществляется уточнение местоположения на земельных участках границ 14 объектов капитального строительства.

В ходе выполнения кадастровых работ проведен анализ материалов, согласно сведений ЕГРН, представленных в виде кадастровых планов территорий и выписок из ЕГРН в отношении земельных участков и объектов капитального строительства, картографические материалы и материалы из фонда данных, полученных в результате проведения землеустройства, действующие правила землепользования и застройки. утвержденные применительно к данной территории работ.
Земельные участки, в отношении которых проводятся комплексные кадастровые работы, расположены в границах Суравского сельсовета Тамбовского муниципального округа , в градостроительной зоне " Зона застройки индивидуальными жилыми домами" (Ж1), для которой для участков с ВРИ - для ведения личного подсобного хозяйства установлены предельные минимальные (300 кв.м.) и максимальные (5000 кв.м.) размеры земельных участков. Правила землепользования и застройки утверждены Решением № 235 от 27.01.2023г. "О внесении изменений в Правила землепользования и застройки муниципального образования «Суравский сельсовет» Тамбовского района Тамбовской области, утвержденный решением Суравского сельского Совета народных депутатов от 08.08.2014 года № 49" Ссылка на официальный источник: https://r00.tmbreg.ru/7570/20780.html.
Координаты характерных точек границ земельных участков и объектов капитального строительства получены методом спутниковых геодезических определений. Границы земельных участков определены по ограждениям на местности, существующим на местности 15 и более лет. В целях выполнения кадастровых работ, кадастровым инженером были получены материалы дистанционного зондирования земли, изготовленный АО "Роскартография", и переданный в пользование ФФПД. Масштаб картографического произведения 1:10000. Реквизиты картографического материала приведены в разделе "Исходные данные"

Сведения о заказчике

Комплексные кадастровые работы выполнены в рамках исполнения государственного контракта № 0164200001925000183-725790-157788 от 17.03.2025 г.
Заказчиком комплексных кадастровых работ является Министерство имущественных отношений и государственного заказа Тамбовской области, ИНН 6831000240, ОГРН 1066829046844

Сведения о кадастровом инженере

Карта-план территории подготовлен кадастровым инженером Чиркиным Евгением Александровичем (квалификационный аттестат № 34-14-538 от 22.08.2014), включенным в реестр членов Ассоциации СРО "Кадастровые инженеры юга" 30.052016 г. № НП001325. Номер регистрации в государственном реестре лиц, осуществляющих кадастровую деятельность – 31758. Страховой номер индивидуального лицевого счета в системе обязательного пенсионного страхования Российской Федерации (СНИЛС) 152-892-276 89.

Сведения о геодезической основе, использованной при подготовке карты-плана территории

Определение координат поворотных точек границ земельных участков выполнено методом спутниковых геодезических измерений. В качестве базовой станции для определения координат точек границ использовалась базовая станция Мичуринск (MICH), держателем которой является группа EFT-CORS. В разделе исходные данные приведено письмо ПКК "Роскадастр", подтверждающее передачу данных EFT-CORS в фонды данных субъектов Российской Федерации или федеральный фонд пространственных данных.
Вторым приемником, реквизиты которого указаны в разделе "Инструменты", было проведено полевое обследование пунктов ГГС (Челнаво-Дмитриевская, Сурава, Аэродромная), а также объекты недвижимости в границах проведения кадастровых работ.

Сведения об уточняемых земельных участках

В ходе проведения комплексных кадастровых работ были уточнены местоположение и площадь земельных участков, а также исправлены сведения о местоположении и (или) площади земельных участков.

Описание местоположения здания, сооружения, объекта незавершенного строительства на земельном участке

В ходе проведения комплексных кадастровых работ было уточнено местоположение границ объектов капитального строительства на земельных участках.

Сведения о пунктах геодезической сети и средствах измерений

1. Сведения о пунктах геодезической сети:

№ п/п	Вид геодезической сети	Название пункта геодезической сети и тип знака	Система координат пункта геодезической сети	Координаты пункта, м		Дата обследования 14 мая 2025 г.		
						Сведения о состоянии		
				X	Y	наружного знака пункта	центра пункта	марки центра пункта
1	2	3	4	5	6	7	8	9
1	Геодезическая сеть сгущения. 3	Аэродромная, пирамида	МСК-68, зона 1	430 788,01	1 242 568,01	Не обнаружен	Сохранился	Сохранился
2	Геодезическая сеть сгущения. 3	Челнаво-Дмитриевская, пирамида		453 493,03	1 226 416,79			
3	Геодезическая сеть сгущения. 3	Сурава, пирамида		455 008,52	1 239 523,41			

2. Сведения об использованных средствах измерений:

№ п/п	Наименование и обозначение типа средства измерений - прибора (инструмента, аппаратуры)	Заводской или серийный номер средства измерений	Реквизиты свидетельства о поверке прибора (инструмента, аппаратуры) и (или) срок действия поверки
1	2	3	4
1	Stonex S8 GNSS	STNS84412003	свидетельство № С-ГКФ/01-04-2025/42177429, выдано 01.04.2025г., срок действия поверки - до 31.03.2026г.

Сведения об уточняемых земельных участках

1. Сведения о характерных точках границ уточняемого земельного участка с кадастровым номером 68:20:2201006:7 :

Система координат МСК-68, зона 1 Зона № 1

Обозначение характерных точек границ	Координаты, м				Метод определения координат	Формулы, примененные для расчета средней квадратической погрешности определения координат характерных точек границ (Mt), с подставленными в такие формулы значениями и итоговые (вычисленные) значения Mt, м	Описание закрепления точки
	содержатся в Едином государственном реестре недвижимости		определены в результате выполнения комплексных кадастровых работ				
	X	Y	X	Y			
1	2	3	4	5	6	7	8
н364У	—	—	457 574,34	1 234 377,16	Метод спутниковых геодезических измерений (определений)	√(0,08^2 + 0,06^2) = 0,10	—
н365У	—	—	457 584,49	1 234 377,95			
н366У	—	—	457 592,79	1 234 389,63			
н367У	—	—	457 637,00	1 234 462,21			
н368У	—	—	457 630,61	1 234 472,90			
н369У	—	—	457 620,24	1 234 485,91			
н370У	—	—	457 581,85	1 234 426,16			
н371У	—	—	457 579,92	1 234 422,37			
н372У	—	—	457 575,90	1 234 414,03			
н373У	—	—	457 560,46	1 234 387,32			
н364У	—	—	457 574,34	1 234 377,16			

2. Сведения о частях границ уточняемого земельного участка с кадастровым номером 68:20:2201006:7 :

Обозначение части границ		Горизонтальное проложение (S), м	Описание прохождения части границ	Сведения о согласовании местоположения границ (согласовано/спорное)
от т.	до т.			
1	2	3	4	5
н364У	н365У	10,18	—	согласовано
н365У	н366У	14,33		
н366У	н367У	84,98		
н367У	н368У	12,45		
н368У	н369У	16,64		
н369У	н370У	71,02		
н370У	н371У	4,25		
н371У	н372У	9,26		
н372У	н373У	30,85		
н373У	н364У	17,20		

3. Сведения о характеристиках уточняемого земельного участка с кадастровым номером 68:20:2201006:7 :

№ п/п	Наименование характеристики земельного участка	Значение характеристики
1	2	3
1.	Адрес земельного участка	—
1.1.	Сведения о местоположении земельного участка (при отсутствии адреса) в структурированном в соответствии с федеральной информационной адресной системой виде	—
1.2.	Дополнительные сведения о местоположении земельного участка	—
2.	Площадь земельного участка ± величина погрешности определения (вычисления) площади (Р ± ΔР), м²	3 000 ± 19,00
3.	Формула, примененная для вычисления предельной погрешности определения площади земельного участка, с подставленными значениями и итоговые (вычисленные) значения	3,5*0,10*√(3 000,00) = 19
4.	Площадь земельного участка согласно сведениям Единого государственного реестра недвижимости (Ркад), м²	3 000,00
5.	Оценка расхождения Р и Ркад (Р - Ркад), м²	0
6.	Предельный минимальный и максимальный размеры земельного участка (Рмин и Рмакс), м²	Рмин = 300 Рмакс = 5 000
7.	Вид (виды) разрешенного использования	—

1	2	3
7.1.	Дополнительные сведения об использовании земельного участка	—
8.	Кадастровый или иной государственный учетный номер (инвентарный) здания, сооружения, объекта незавершенного строительства, расположенного на земельном участке	68:20:2201006:67 - многоквартирный дом
9.	Сведения о земельных участках (землях общего пользования, территории общего пользования), посредством которых обеспечивается доступ	Земли общего пользования
10.	Иные сведения	—

4. Пояснения к сведениям об уточняемом земельном участке с кадастровым номером 68:20:2201006:7 :

1.	—

1. Сведения о характерных точках границ уточняемого земельного участка с кадастровым номером 68:20:2201006:8 :

Система координат МСК-68, зона 1 Зона № 1

Обозначение характерных точек границ	Координаты, м				Метод определения координат	Формулы, примененные для расчета средней квадратической погрешности определения координат характерных точек границ (Mt), с подставленными в такие формулы значениями и итоговые (вычисленные) значения Mt, м	Описание закрепления точки
	содержатся в Едином государственном реестре недвижимости		определены в результате выполнения комплексных кадастровых работ				
	X	Y	X	Y			
1	2	3	4	5	6	7	8
н373У	—	—	457 560,46	1 234 387,32	Метод спутниковых геодезических измерений (определений)	√(0,08^2 + 0,06^2) = 0,10	—
н372У	—	—	457 575,90	1 234 414,03			
н371У	—	—	457 579,92	1 234 422,37			
н370У	—	—	457 581,85	1 234 426,16			
н369У	—	—	457 620,24	1 234 485,91			
н374У	—	—	457 628,75	1 234 505,10			

1	2	3	4	5	6	7	8
н375У	—	—	457 605,06	1 234 515,20	Метод спутниковых геодезических измерений (определений)	√(0,08^2 + 0,06^2) = 0,10	—
н376У	—	—	457 597,61	1 234 499,55			
н377У	—	—	457 567,71	1 234 443,01			
н378У	—	—	457 553,90	1 234 413,83			
н379У	—	—	457 544,74	1 234 400,48			
н373У	—	—	457 560,46	1 234 387,32			

2. Сведения о частях границ уточняемого земельного участка с кадастровым номером 68:20:2201006:8 :

Обозначение части границ		Горизонтальное проложение (S), м	Описание прохождения части границ	Сведения о согласовании местоположения границ (согласовано/спорное)
от т.	до т.			
1	2	3	4	5
н373У	н372У	30,85	—	согласовано
н372У	н371У	9,26		
н371У	н370У	4,25		
н370У	н369У	71,02		
н369У	н374У	20,99		
н374У	н375У	25,75		
н375У	н376У	17,33		
н376У	н377У	63,96		
н377У	н378У	32,28		
н378У	н379У	16,19		
н379У	н373У	20,50		

3. Сведения о характеристиках уточняемого земельного участка с кадастровым номером 68:20:2201006:8 :

№ п/п	Наименование характеристики земельного участка	Значение характеристики
1	2	3

1	2	3
1.	Адрес земельного участка	—
1.1.	Сведения о местоположении земельного участка (при отсутствии адреса) в структурированном в соответствии с федеральной информационной адресной системой виде	—
1.2.	Дополнительные сведения о местоположении земельного участка	—
2.	Площадь земельного участка ± величина погрешности определения (вычисления) площади (Р ± ΔР), м²	3 000 ± 19,00
3.	Формула, примененная для вычисления предельной погрешности определения площади земельного участка, с подставленными значениями и итоговые (вычисленные) значения	3,5*0,10*√(3 000,00) = 19
4.	Площадь земельного участка согласно сведениям Единого государственного реестра недвижимости (Ркад), м²	3 000,00
5.	Оценка расхождения Р и Ркад (Р - Ркад), м²	0
6.	Предельный минимальный и максимальный размеры земельного участка (Рмин и Рмакс), м²	Рмин = 300 Рмакс = 5 000
7.	Вид (виды) разрешенного использования	—
7.1.	Дополнительные сведения об использовании земельного участка	—
8.	Кадастровый или иной государственный учетный номер (инвентарный) здания, сооружения, объекта незавершенного строительства, расположенного на земельном участке	68:20:2201006:67 - многоквартирный дом
9.	Сведения о земельных участках (землях общего пользования, территории общего пользования), посредством которых обеспечивается доступ	Земли общего пользования
10.	Иные сведения	—
4. Пояснения к сведениям об уточняемом земельном участке с кадастровым номером 68:20:2201006:8 :		
1.	—	

1. Сведения о характерных точках границ уточняемого земельного участка с кадастровым номером 68:20:2201006:16 :

Система координат МСК-68, зона 1 Зона № 1

Обозначение характерных точек границ	Координаты, м				Метод определения координат	Формулы, примененные для расчета средней квадратической погрешности определения координат характерных точек границ (Mt), с подставленными в такие формулы значениями и итоговые (вычисленные) значения Mt, м	Описание закрепления точки
	содержатся в Едином государственном реестре недвижимости		определены в результате выполнения комплексных кадастровых работ				
	X	Y	X	Y			
1	2	3	4	5	6	7	8
н233У	—	—	457 375,56	1 234 542,52	Метод спутниковых геодезических измерений (определений)	√(0,08^2 + 0,06^2) = 0,10	—
н234У	—	—	457 376,72	1 234 541,76			
н235У	—	—	457 395,01	1 234 529,87			
н236У	—	—	457 458,42	1 234 617,17			
н237У	—	—	457 430,81	1 234 634,63			
н238У	—	—	457 391,91	1 234 569,64			
н233У	—	—	457 375,56	1 234 542,52			

2. Сведения о частях границ уточняемого земельного участка с кадастровым номером 68:20:2201006:16 :

Обозначение части границ		Горизонтальное проложение (S), м	Описание прохождения части границ	Сведения о согласовании местоположения границ (согласовано/спорное)
от т.	до т.			
1	2	3	4	5
н233У	н234У	1,39	—	согласовано
н234У	н235У	21,82		
н235У	н236У	107,90		
н236У	н237У	32,67		
н237У	н238У	75,74		
н238У	н233У	31,67		

3. Сведения о характеристиках уточняемого земельного участка с кадастровым номером 68:20:2201006:16 :		
№ п/п	Наименование характеристики земельного участка	Значение характеристики
1	2	3
1.	Адрес земельного участка	—
1.1.	Сведения о местоположении земельного участка (при отсутствии адреса) в структурированном в соответствии с федеральной информационной адресной системой виде	—
1.2.	Дополнительные сведения о местоположении земельного участка	—
2.	Площадь земельного участка ± величина погрешности определения (вычисления) площади (Р ± ΔР), м²	3 000 ± 19,00
3.	Формула, примененная для вычисления предельной погрешности определения площади земельного участка, с подставленными значениями и итоговые (вычисленные) значения	3,5*0,10*√(3 000,00) = 19
4.	Площадь земельного участка согласно сведениям Единого государственного реестра недвижимости (Ркад), м²	3 000,00
5.	Оценка расхождения Р и Ркад (Р - Ркад), м²	0
6.	Предельный минимальный и максимальный размеры земельного участка (Рмин и Рмакс), м²	Рмин = 300 Рмакс = 5 000
7.	Вид (виды) разрешенного использования	—
7.1.	Дополнительные сведения об использовании земельного участка	—
8.	Кадастровый или иной государственный учетный номер (инвентарный) здания, сооружения, объекта незавершенного строительства, расположенного на земельном участке	68:20:2201006:71
9.	Сведения о земельных участках (землях общего пользования, территории общего пользования), посредством которых обеспечивается доступ	Земли общего пользования
10.	Иные сведения	—
4. Пояснения к сведениям об уточняемом земельном участке с кадастровым номером 68:20:2201006:16 :		
1.	—	

1. Сведения о характерных точках границ уточняемого земельного участка с кадастровым номером 68:20:2201006:18 :

Система координат МСК-68, зона 1 Зона № 1

Обозначение характерных точек границ	Координаты, м				Метод определения координат	Формулы, примененные для расчета средней квадратической погрешности определения координат характерных точек границ (Mt), с подставленными в такие формулы значениями и итоговые (вычисленные) значения Mt, м	Описание закрепления точки
	содержатся в Едином государственном реестре недвижимости		определены в результате выполнения комплексных кадастровых работ				
	X	Y	X	Y			
1	2	3	4	5	6	7	8
н239У	—	—	457 317,26	1 234 581,07	Метод спутниковых геодезических измерений (определений)	√(0,08^2 + 0,06^2) = 0,10	—
н240У	—	—	457 325,97	1 234 592,06			
н241У	—	—	457 348,74	1 234 635,97			
н242У	—	—	457 330,56	1 234 633,51			
н243У	—	—	457 312,68	1 234 631,49			
н244У	—	—	457 280,85	1 234 621,04			
н245У	—	—	457 291,77	1 234 598,52			
н239У	—	—	457 317,26	1 234 581,07			

2. Сведения о частях границ уточняемого земельного участка с кадастровым номером 68:20:2201006:18 :

Обозначение части границ		Горизонтальное проложение (S), м	Описание прохождения части границ	Сведения о согласовании местоположения границ (согласовано/спорное)
от т.	до т.			
1	2	3	4	5
н239У	н240У	14,02	—	согласовано
н240У	н241У	49,46		
н241У	н242У	18,35		
н242У	н243У	17,99		

1	2	3	4	5
н243У	н244У	33,50	—	согласовано
н244У	н245У	25,03		
н245У	н239У	30,89		

3. Сведения о характеристиках уточняемого земельного участка с кадастровым номером 68:20:2201006:18 :

№ п/п	Наименование характеристики земельного участка	Значение характеристики
1	2	3
1.	Адрес земельного участка	—
1.1.	Сведения о местоположении земельного участка (при отсутствии адреса) в структурированном в соответствии с федеральной информационной адресной системой виде	—
1.2.	Дополнительные сведения о местоположении земельного участка	—
2.	Площадь земельного участка ± величина погрешности определения (вычисления) площади (Р ± ΔР), м²	2 000 ± 16,00
3.	Формула, примененная для вычисления предельной погрешности определения площади земельного участка, с подставленными значениями и итоговые (вычисленные) значения	3,5*0,10*√(2 000,00) = 16
4.	Площадь земельного участка согласно сведениям Единого государственного реестра недвижимости (Ркад), м²	2 000,00
5.	Оценка расхождения Р и Ркад (Р - Ркад), м²	0
6.	Предельный минимальный и максимальный размеры земельного участка (Рмин и Рмакс), м²	Рмин = 300 Рмакс = 5 000
7.	Вид (виды) разрешенного использования	—
7.1.	Дополнительные сведения об использовании земельного участка	—
8.	Кадастровый или иной государственный учетный номер (инвентарный) здания, сооружения, объекта незавершенного строительства, расположенного на земельном участке	68:20:2201006:184
9.	Сведения о земельных участках (землях общего пользования, территории общего пользования), посредством которых обеспечивается доступ	Земли общего пользования
10.	Иные сведения	—

4. Пояснения к сведениям об уточняемом земельном участке с кадастровым номером 68:20:2201006:18 :

1.	—

1. Сведения о характерных точках границ уточняемого земельного участка с кадастровым номером 68:20:2201006:21 :

Система координат МСК-68, зона 1 Зона № 1

Обозначение характерных точек границ	Координаты, м				Метод определения координат	Формулы, примененные для расчета средней квадратической погрешности определения координат характерных точек границ (Mt), с подставленными в такие формулы значениями и итоговые (вычисленные) значения Mt, м	Описание закрепления точки
	содержатся в Едином государственном реестре недвижимости		определены в результате выполнения комплексных кадастровых работ				
	X	Y	X	Y			
1	2	3	4	5	6	7	8
н246У	—	—	457 239,01	1 234 914,87	Метод спутниковых геодезических измерений (определений)	√(0,08^2 + 0,06^2) = 0,10	—
н247У	—	—	457 238,16	1 234 914,97			
н248У	—	—	457 234,61	1 234 897,67			
н249У	—	—	457 286,24	1 234 889,82			
н250У	—	—	457 288,81	1 234 911,48			
н251У	—	—	457 251,98	1 234 914,00			
н252У	—	—	457 252,08	1 234 911,99			
н253У	—	—	457 243,60	1 234 913,94			
н246У	—	—	457 239,01	1 234 914,87			

2. Сведения о частях границ уточняемого земельного участка с кадастровым номером 68:20:2201006:21 :

Обозначение части границ		Горизонтальное проложение (S), м	Описание прохождения части границ	Сведения о согласовании местоположения границ (согласовано/спорное)
от т.	до т.			
1	2	3	4	5
н246У	н247У	0,86	—	согласовано
н247У	н248У	17,66		

1	2	3	4	5
н248У	н249У	52,22	—	согласовано
н249У	н250У	21,81		
н250У	н251У	36,92		
н251У	н252У	2,01		
н252У	н253У	8,70		
н253У	н246У	4,68		

3. Сведения о характеристиках уточняемого земельного участка с кадастровым номером 68:20:2201006:21 :

№ п/п	Наименование характеристики земельного участка	Значение характеристики
1	2	3
1.	Адрес земельного участка	—
1.1.	Сведения о местоположении земельного участка (при отсутствии адреса) в структурированном в соответствии с федеральной информационной адресной системой виде	—
1.2.	Дополнительные сведения о местоположении земельного участка	—
2.	Площадь земельного участка ± величина погрешности определения (вычисления) площади (Р ± ΔР), м²	1 000 ± 11,00
3.	Формула, примененная для вычисления предельной погрешности определения площади земельного участка, с подставленными значениями и итоговые (вычисленные) значения	3,5*0,10*√(1 000,00) = 11
4.	Площадь земельного участка согласно сведениям Единого государственного реестра недвижимости (Ркад), м²	1 000,00
5.	Оценка расхождения Р и Ркад (Р - Ркад), м²	0
6.	Предельный минимальный и максимальный размеры земельного участка (Рмин и Рмакс), м²	Рмин = 300 Рмакс = 5 000
7.	Вид (виды) разрешенного использования	—
7.1.	Дополнительные сведения об использовании земельного участка	—
8.	Кадастровый или иной государственный учетный номер (инвентарный) здания, сооружения, объекта незавершенного строительства, расположенного на земельном участке	68:20:2201006:70
9.	Сведения о земельных участках (землях общего пользования, территории общего пользования), посредством которых обеспечивается доступ	Земли общего пользования
10.	Иные сведения	—

4. Пояснения к сведениям об уточняемом земельном участке с кадастровым номером 68:20:2201006:21 :

1.	—

1. Сведения о характерных точках границ уточняемого земельного участка с кадастровым номером 68:20:2201006:22 :

Система координат МСК-68, зона 1 Зона № 1

Обозначение характерных точек границ	Координаты, м				Метод определения координат	Формулы, примененные для расчета средней квадратической погрешности определения координат характерных точек границ (Mt), с подставленными в такие формулы значениями и итоговые (вычисленные) значения Mt, м	Описание закрепления точки
	содержатся в Едином государственном реестре недвижимости		определены в результате выполнения комплексных кадастровых работ				
	X	Y	X	Y			
1	2	3	4	5	6	7	8
н254У	—	—	457 183,31	1 234 923,15	Метод спутниковых геодезических измерений (определений)	√(0,08^2 + 0,06^2) = 0,10	—
н255У	—	—	457 200,21	1 234 913,77			
н256У	—	—	457 213,45	1 234 936,95			
н257У	—	—	457 217,36	1 234 941,52			
н258У	—	—	457 214,23	1 234 944,26			
н259У	—	—	457 222,86	1 234 953,31			
н260У	—	—	457 227,10	1 234 950,25			
н261У	—	—	457 234,42	1 234 956,10			
н262У	—	—	457 290,22	1 234 980,08			
н263У	—	—	457 314,77	1 234 981,99			
н264У	—	—	457 314,12	1 235 021,16			

1	2	3	4	5	6	7	8
н265У	—	—	457 266,79	1 234 992,17	Метод спутниковых геодезических измерений (определений)	√(0,08^2 + 0,06^2) = 0,10	—
н266У	—	—	457 242,81	1 234 976,62			
н267У	—	—	457 235,81	1 234 972,13			
н268У	—	—	457 215,56	1 234 959,19			
н269У	—	—	457 207,68	1 234 948,98			
н270У	—	—	457 203,86	1 234 944,58			
н271У	—	—	457 204,03	1 234 944,43			
н254У	—	—	457 183,31	1 234 923,15			

2. Сведения о частях границ уточняемого земельного участка с кадастровым номером 68:20:2201006:22 :

Обозначение части границ		Горизонтальное проложение (S), м	Описание прохождения части границ	Сведения о согласовании местоположения границ (согласовано/спорное)
от т.	до т.			
1	2	3	4	5
н254У	н255У	19,33	—	согласовано
н255У	н256У	26,69		
н256У	н257У	6,01		
н257У	н258У	4,16		
н258У	н259У	12,51		
н259У	н260У	5,23		
н260У	н261У	9,37		
н261У	н262У	60,73		
н262У	н263У	24,62		
н263У	н264У	39,18		
н264У	н265У	55,50		
н265У	н266У	28,58		
н266У	н267У	8,32		
н267У	н268У	24,03		

1	2	3	4	5
н268У	н269У	12,90	—	согласовано
н269У	н270У	5,83		
н270У	н271У	0,23		
н271У	н254У	29,70		

3. Сведения о характеристиках уточняемого земельного участка с кадастровым номером 68:20:2201006:22 :

№ п/п	Наименование характеристики земельного участка	Значение характеристики
1	2	3
1.	Адрес земельного участка	—
1.1.	Сведения о местоположении земельного участка (при отсутствии адреса) в структурированном в соответствии с федеральной информационной адресной системой виде	—
1.2.	Дополнительные сведения о местоположении земельного участка	—
2.	Площадь земельного участка ± величина погрешности определения (вычисления) площади (Р ± ΔР), м²	2 800 ± 19,00
3.	Формула, примененная для вычисления предельной погрешности определения площади земельного участка, с подставленными значениями и итоговые (вычисленные) значения	3,5*0,10*√(2 800,00) = 19
4.	Площадь земельного участка согласно сведениям Единого государственного реестра недвижимости (Ркад), м²	2 800,00
5.	Оценка расхождения Р и Ркад (Р - Ркад), м²	0
6.	Предельный минимальный и максимальный размеры земельного участка (Рмин и Рмакс), м²	Рмин = 300 Рмакс = 5 000
7.	Вид (виды) разрешенного использования	—
7.1.	Дополнительные сведения об использовании земельного участка	—
8.	Кадастровый или иной государственный учетный номер (инвентарный) здания, сооружения, объекта незавершенного строительства, расположенного на земельном участке	—
9.	Сведения о земельных участках (землях общего пользования, территории общего пользования), посредством которых обеспечивается доступ	Земли общего пользования
10.	Иные сведения	—

4. Пояснения к сведениям об уточняемом земельном участке с кадастровым номером 68:20:2201006:22 :

1.	—

1. Сведения о характерных точках границ уточняемого земельного участка с кадастровым номером 68:20:2201006:25 :

Система координат МСК-68, зона 1 Зона № 1

Обозначение характерных точек границ	Координаты, м				Метод определения координат	Формулы, примененные для расчета средней квадратической погрешности определения координат характерных точек границ (Mt), с подставленными в такие формулы значениями и итоговые (вычисленные) значения Mt, м	Описание закрепления точки
	содержатся в Едином государственном реестре недвижимости		определены в результате выполнения комплексных кадастровых работ				
	X	Y	X	Y			
1	2	3	4	5	6	7	8
н272У	—	—	457 158,37	1 234 938,92	Метод спутниковых геодезических измерений (определений)	√(0,08^2 + 0,06^2) = 0,10	—
н273У	—	—	457 176,21	1 234 955,08			
н274У	—	—	457 183,64	1 234 962,40			
н275У	—	—	457 194,38	1 234 972,37			
н276У	—	—	457 197,75	1 234 975,35			
н277У	—	—	457 214,65	1 234 991,29			
н278У	—	—	457 253,37	1 235 026,00			
н279У	—	—	457 275,20	1 235 045,85			
н280У	—	—	457 256,07	1 235 068,95			
н281У	—	—	457 232,50	1 235 043,96			
н282У	—	—	457 227,20	1 235 037,47			
н283У	—	—	457 208,88	1 235 015,06			

1	2	3	4	5	6	7	8
н284У	—	—	457 185,78	1 234 989,15	Метод спутниковых геодезических измерений (определений)	√(0,08^2 + 0,06^2) = 0,10	—
н285У	—	—	457 182,72	1 234 991,44			
н286У	—	—	457 163,92	1 234 970,50			
н287У	—	—	457 165,68	1 234 965,84			
н288У	—	—	457 149,40	1 234 947,32			
н272У	—	—	457 158,37	1 234 938,92			

2. Сведения о частях границ уточняемого земельного участка с кадастровым номером 68:20:2201006:25 :

Обозначение части границ		Горизонтальное проложение (S), м	Описание прохождения части границ	Сведения о согласовании местоположения границ (согласовано/спорное)
от т.	до т.			
1	2	3	4	5
н272У	н273У	24,07	—	согласовано
н273У	н274У	10,43		
н274У	н275У	14,65		
н275У	н276У	4,50		
н276У	н277У	23,23		
н277У	н278У	52,00		
н278У	н279У	29,51		
н279У	н280У	29,99		
н280У	н281У	34,35		
н281У	н282У	8,38		
н282У	н283У	28,95		
н283У	н284У	34,71		
н284У	н285У	3,82		
н285У	н286У	28,14		
н286У	н287У	4,98		
н287У	н288У	24,66		
н288У	н272У	12,29		

3. Сведения о характеристиках уточняемого земельного участка с кадастровым номером 68:20:2201006:25 :		
№ п/п	Наименование характеристики земельного участка	Значение характеристики
1	2	3
1.	Адрес земельного участка	—
1.1.	Сведения о местоположении земельного участка (при отсутствии адреса) в структурированном в соответствии с федеральной информационной адресной системой виде	—
1.2.	Дополнительные сведения о местоположении земельного участка	—
2.	Площадь земельного участка ± величина погрешности определения (вычисления) площади (Р ± ΔР), м²	3 500 ± 21,00
3.	Формула, примененная для вычисления предельной погрешности определения площади земельного участка, с подставленными значениями и итоговые (вычисленные) значения	3,5*0,10*√(3 500,00) = 21
4.	Площадь земельного участка согласно сведениям Единого государственного реестра недвижимости (Ркад), м²	3 500,00
5.	Оценка расхождения Р и Ркад (Р - Ркад), м²	0
6.	Предельный минимальный и максимальный размеры земельного участка (Рмин и Рмакс), м²	Рмин = 300 Рмакс = 5 000
7.	Вид (виды) разрешенного использования	—
7.1.	Дополнительные сведения об использовании земельного участка	—
8.	Кадастровый или иной государственный учетный номер (инвентарный) здания, сооружения, объекта незавершенного строительства, расположенного на земельном участке	68:20:2201006:54
9.	Сведения о земельных участках (землях общего пользования, территории общего пользования), посредством которых обеспечивается доступ	Земли общего пользования
10.	Иные сведения	—
4. Пояснения к сведениям об уточняемом земельном участке с кадастровым номером 68:20:2201006:25 :		
1.	—	

1. Сведения о характерных точках границ уточняемого земельного участка с кадастровым номером 68:20:2201006:26 :

Система координат МСК-68, зона 1 Зона № 1

Обозначение характерных точек границ	Координаты, м				Метод определения координат	Формулы, примененные для расчета средней квадратической погрешности определения координат характерных точек границ (Mt), с подставленными в такие формулы значениями и итоговые (вычисленные) значения Mt, м	Описание закрепления точки
	содержатся в Едином государственном реестре недвижимости		определены в результате выполнения комплексных кадастровых работ				
	X	Y	X	Y			
1	2	3	4	5	6	7	8
н289У	—	—	457 129,81	1 234 960,91	Метод спутниковых геодезических измерений (определений)	√(0,08^2 + 0,06^2) = 0,10	—
н290У	—	—	457 157,65	1 234 995,62			
н291У	—	—	457 207,66	1 235 055,81			
н292У	—	—	457 216,57	1 235 066,53			
н293У	—	—	457 197,46	1 235 080,55			
н294У	—	—	457 112,76	1 234 972,67			
н289У	—	—	457 129,81	1 234 960,91			

2. Сведения о частях границ уточняемого земельного участка с кадастровым номером 68:20:2201006:26 :

Обозначение части границ		Горизонтальное проложение (S), м	Описание прохождения части границ	Сведения о согласовании местоположения границ (согласовано/спорное)
от т.	до т.			
1	2	3	4	5
н289У	н290У	44,50	—	согласовано
н290У	н291У	78,25		
н291У	н292У	13,94		
н292У	н293У	23,70		
н293У	н294У	137,16		
н294У	н289У	20,71		

3. Сведения о характеристиках уточняемого земельного участка с кадастровым номером 68:20:2201006:26 :		
№ п/п	Наименование характеристики земельного участка	Значение характеристики
1	2	3
1.	Адрес земельного участка	—
1.1.	Сведения о местоположении земельного участка (при отсутствии адреса) в структурированном в соответствии с федеральной информационной адресной системой виде	—
1.2.	Дополнительные сведения о местоположении земельного участка	—
2.	Площадь земельного участка ± величина погрешности определения (вычисления) площади (Р ± ΔР), м²	3 000 ± 19,00
3.	Формула, примененная для вычисления предельной погрешности определения площади земельного участка, с подставленными значениями и итоговые (вычисленные) значения	3,5*0,10*√(3 000,00) = 19
4.	Площадь земельного участка согласно сведениям Единого государственного реестра недвижимости (Ркад), м²	3 000,00
5.	Оценка расхождения Р и Ркад (Р - Ркад), м²	0
6.	Предельный минимальный и максимальный размеры земельного участка (Рмин и Рмакс), м²	Рмин = 300 Рмакс = 5 000
7.	Вид (виды) разрешенного использования	—
7.1.	Дополнительные сведения об использовании земельного участка	—
8.	Кадастровый или иной государственный учетный номер (инвентарный) здания, сооружения, объекта незавершенного строительства, расположенного на земельном участке	68:20:2201006:69
9.	Сведения о земельных участках (землях общего пользования, территории общего пользования), посредством которых обеспечивается доступ	Земли общего пользования
10.	Иные сведения	—
4. Пояснения к сведениям об уточняемом земельном участке с кадастровым номером 68:20:2201006:26 :		
1.	—	

1. Сведения о характерных точках границ уточняемого земельного участка с кадастровым номером 68:20:2201006:27 :

Система координат МСК-68, зона 1 Зона № 1

Обозначение характерных точек границ	Координаты, м				Метод определения координат	Формулы, примененные для расчета средней квадратической погрешности определения координат характерных точек границ (Mt), с подставленными в такие формулы значениями и итоговые (вычисленные) значения Mt, м	Описание закрепления точки
	содержатся в Едином государственном реестре недвижимости		определены в результате выполнения комплексных кадастровых работ				
	X	Y	X	Y			
1	2	3	4	5	6	7	8
н289У	—	—	457 129,81	1 234 960,91	Метод спутниковых геодезических измерений (определений)	√(0,08^2 + 0,06^2) = 0,10	—
н288У	—	—	457 149,40	1 234 947,32			
н287У	—	—	457 165,68	1 234 965,84			
н286У	—	—	457 163,92	1 234 970,50			
н285У	—	—	457 182,72	1 234 991,44			
н284У	—	—	457 185,78	1 234 989,15			
н283У	—	—	457 208,88	1 235 015,06			
н282У	—	—	457 227,20	1 235 037,47			
н291У	—	—	457 207,66	1 235 055,81			
н290У	—	—	457 157,65	1 234 995,62			
н289У	—	—	457 129,81	1 234 960,91			

2. Сведения о частях границ уточняемого земельного участка с кадастровым номером 68:20:2201006:27 :

Обозначение части границ		Горизонтальное проложение (S), м	Описание прохождения части границ	Сведения о согласовании местоположения границ (согласовано/спорное)
от т.	до т.			
1	2	3	4	5
н289У	н288У	23,84	—	согласовано
н288У	н287У	24,66		
н287У	н286У	4,98		
н286У	н285У	28,14		
н285У	н284У	3,82		
н284У	н283У	34,71		
н283У	н282У	28,95		
н282У	н291У	26,80		
н291У	н290У	78,25		
н290У	н289У	44,50		

3. Сведения о характеристиках уточняемого земельного участка с кадастровым номером 68:20:2201006:27 :

№ п/п	Наименование характеристики земельного участка	Значение характеристики
1	2	3
1.	Адрес земельного участка	—
1.1.	Сведения о местоположении земельного участка (при отсутствии адреса) в структурированном в соответствии с федеральной информационной адресной системой виде	—
1.2.	Дополнительные сведения о местоположении земельного участка	—
2.	Площадь земельного участка ± величина погрешности определения (вычисления) площади (Р ± ΔР), м²	3 000 ± 19,00
3.	Формула, примененная для вычисления предельной погрешности определения площади земельного участка, с подставленными значениями и итоговые (вычисленные) значения	3,5*0,10*√(3 000,00) = 19
4.	Площадь земельного участка согласно сведениям Единого государственного реестра недвижимости (Ркад), м²	3 000,00
5.	Оценка расхождения Р и Ркад (Р - Ркад), м²	0
6.	Предельный минимальный и максимальный размеры земельного участка (Рмин и Рмакс), м²	Рмин = 300 Рмакс = 5 000
7.	Вид (виды) разрешенного использования	—

1	2	3
7.1.	Дополнительные сведения об использовании земельного участка	—
8.	Кадастровый или иной государственный учетный номер (инвентарный) здания, сооружения, объекта незавершенного строительства, расположенного на земельном участке	—
9.	Сведения о земельных участках (землях общего пользования, территории общего пользования), посредством которых обеспечивается доступ	Земли общего пользования
10.	Иные сведения	—

4. Пояснения к сведениям об уточняемом земельном участке с кадастровым номером 68:20:2201006:27 :

1.	—

1. Сведения о характерных точках границ уточняемого земельного участка с кадастровым номером 68:20:2201006:28 :

Система координат МСК-68, зона 1 Зона № 1

Обозначение характерных точек границ	Координаты, м				Метод определения координат	Формулы, примененные для расчета средней квадратической погрешности определения координат характерных точек границ (Mt), с подставленными в такие формулы значениями и итоговые (вычисленные) значения Mt, м	Описание закрепления точки
	содержатся в Едином государственном реестре недвижимости		определены в результате выполнения комплексных кадастровых работ				
	X	Y	X	Y			
1	2	3	4	5	6	7	8
н294У	—	—	457 112,76	1 234 972,67	Метод спутниковых геодезических измерений (определений)	√(0,08^2 + 0,06^2) = 0,10	—
н293У	—	—	457 197,46	1 235 080,55			
н295У	—	—	457 210,70	1 235 097,55			
н296У	—	—	457 196,32	1 235 109,35			
н297У	—	—	457 183,33	1 235 091,63			
н298У	—	—	457 095,32	1 234 982,13			

1	2	3	4	5	6	7	8
н294У	—	—	457 112,76	1 234 972,67	Метод спутниковых геодезических измерений (определений)	√(0,08^2 + 0,06^2) = 0,10	—

2. Сведения о частях границ уточняемого земельного участка с кадастровым номером 68:20:2201006:28 :

Обозначение части границ		Горизонтальное проложение (S), м	Описание прохождения части границ	Сведения о согласовании местоположения границ (согласовано/спорное)
от т.	до т.			
1	2	3	4	5
н294У	н293У	137,16	—	согласовано
н293У	н295У	21,55		
н295У	н296У	18,60		
н296У	н297У	21,97		
н297У	н298У	140,48		
н298У	н294У	19,84		

3. Сведения о характеристиках уточняемого земельного участка с кадастровым номером 68:20:2201006:28 :

№ п/п	Наименование характеристики земельного участка	Значение характеристики
1	2	3
1.	Адрес земельного участка	—
1.1.	Сведения о местоположении земельного участка (при отсутствии адреса) в структурированном в соответствии с федеральной информационной адресной системой виде	—
1.2.	Дополнительные сведения о местоположении земельного участка	—
2.	Площадь земельного участка ± величина погрешности определения (вычисления) площади (Р ± ΔР), м²	3 000 ± 19,00
3.	Формула, примененная для вычисления предельной погрешности определения площади земельного участка, с подставленными значениями и итоговые (вычисленные) значения	3,5*0,10*√(3 000,00) = 19
4.	Площадь земельного участка согласно сведениям Единого государственного реестра недвижимости (Ркад), м²	3 000,00
5.	Оценка расхождения Р и Ркад (Р - Ркад), м²	0
6.	Предельный минимальный и максимальный размеры земельного участка (Рмин и Рмакс), м²	Рмин = 300 Рмакс = 5 000
7.	Вид (виды) разрешенного использования	—
7.1.	Дополнительные сведения об использовании земельного участка	—

1	2	3
8.	Кадастровый или иной государственный учетный номер (инвентарный) здания, сооружения, объекта незавершенного строительства, расположенного на земельном участке	—
9.	Сведения о земельных участках (землях общего пользования, территории общего пользования), посредством которых обеспечивается доступ	Земли общего пользования
10.	Иные сведения	—

4. Пояснения к сведениям об уточняемом земельном участке с кадастровым номером 68:20:2201006:28 :

1.	—

1. Сведения о характерных точках границ уточняемого земельного участка с кадастровым номером 68:20:2201006:30 :

Система координат МСК-68, зона 1 Зона № 1

Обозначение характерных точек границ	Координаты, м				Метод определения координат	Формулы, примененные для расчета средней квадратической погрешности определения координат характерных точек границ (Mt), с подставленными в такие формулы значениями и итоговые (вычисленные) значения Mt, м	Описание закрепления точки
	содержатся в Едином государственном реестре недвижимости		определены в результате выполнения комплексных кадастровых работ				
	X	Y	X	Y			
1	2	3	4	5	6	7	8
н299У	—	—	457 081,32	1 234 991,46	Метод спутниковых геодезических измерений (определений)	√(0,08^2 + 0,06^2) = 0,10	—
н300У	—	—	457 142,61	1 235 067,89			
н301У	—	—	457 117,80	1 235 085,04			
н302У	—	—	457 084,48	1 235 045,27			
н303У	—	—	457 056,67	1 235 010,31			
н299У	—	—	457 081,32	1 234 991,46			

2. Сведения о частях границ уточняемого земельного участка с кадастровым номером 68:20:2201006:30 :

Обозначение части границ		Горизонтальное проложение (S), м	Описание прохождения части границ	Сведения о согласовании местоположения границ (согласовано/спорное)
от т.	до т.			
1	2	3	4	5
н299У	н300У	97,97	—	согласовано
н300У	н301У	30,16		
н301У	н302У	51,88		
н302У	н303У	44,67		
н303У	н299У	31,03		

3. Сведения о характеристиках уточняемого земельного участка с кадастровым номером 68:20:2201006:30 :

№ п/п	Наименование характеристики земельного участка	Значение характеристики
1	2	3
1.	Адрес земельного участка	—
1.1.	Сведения о местоположении земельного участка (при отсутствии адреса) в структурированном в соответствии с федеральной информационной адресной системой виде	—
1.2.	Дополнительные сведения о местоположении земельного участка	—
2.	Площадь земельного участка ± величина погрешности определения (вычисления) площади (Р ± ΔР), м²	3 000 ± 19,00
3.	Формула, примененная для вычисления предельной погрешности определения площади земельного участка, с подставленными значениями и итоговые (вычисленные) значения	3,5*0,10*√(3 000,00) = 19
4.	Площадь земельного участка согласно сведениям Единого государственного реестра недвижимости (Ркад), м²	3 000,00
5.	Оценка расхождения Р и Ркад (Р - Ркад), м²	0
6.	Предельный минимальный и максимальный размеры земельного участка (Рмин и Рмакс), м²	Рмин = 300 Рмакс = 5 000
7.	Вид (виды) разрешенного использования	—
7.1.	Дополнительные сведения об использовании земельного участка	—
8.	Кадастровый или иной государственный учетный номер (инвентарный) здания, сооружения, объекта незавершенного строительства, расположенного на земельном участке	68:20:2201006:53

1	2	3
9.	Сведения о земельных участках (землях общего пользования, территории общего пользования), посредством которых обеспечивается доступ	Земли общего пользования
10.	Иные сведения	—

4. Пояснения к сведениям об уточняемом земельном участке с кадастровым номером 68:20:2201006:30 :

1.	—

1. Сведения о характерных точках границ уточняемого земельного участка с кадастровым номером 68:20:2201006:33 :

Система координат МСК-68, зона 1 Зона № 1

Обозначение характерных точек границ	Координаты, м				Метод определения координат	Формулы, примененные для расчета средней квадратической погрешности определения координат характерных точек границ (Mt), с подставленными в такие формулы значениями и итоговые (вычисленные) значения Mt, м	Описание закрепления точки
	содержатся в Едином государственном реестре недвижимости		определены в результате выполнения комплексных кадастровых работ				
	X	Y	X	Y			
1	2	3	4	5	6	7	8
н304У	—	—	456 988,53	1 235 051,08	Метод спутниковых геодезических измерений (определений)	√(0,08^2 + 0,06^2) = 0,10	—
н305У	—	—	457 002,95	1 235 067,65			
н306У	—	—	457 017,40	1 235 085,33			
н307У	—	—	457 024,07	1 235 095,46			
н308У	—	—	457 026,78	1 235 098,39			
н309У	—	—	457 087,47	1 235 164,13			
н310У	—	—	457 094,57	1 235 171,49			
н311У	—	—	457 081,44	1 235 182,59			

1	2	3	4	5	6	7	8
н312У	—	—	457 037,64	1 235 135,48	Метод спутниковых геодезических измерений (определений)	√(0,08^2 + 0,06^2) = 0,10	—
н313У	—	—	456 967,04	1 235 059,52			
н304У	—	—	456 988,53	1 235 051,08			

2. Сведения о частях границ уточняемого земельного участка с кадастровым номером 68:20:2201006:33 :

Обозначение части границ		Горизонтальное проложение (S), м	Описание прохождения части границ	Сведения о согласовании местоположения границ (согласовано/спорное)
от т.	до т.			
1	2	3	4	5
н304У	н305У	21,97	—	согласовано
н305У	н306У	22,83		
н306У	н307У	12,13		
н307У	н308У	3,99		
н308У	н309У	89,47		
н309У	н310У	10,23		
н310У	н311У	17,19		
н311У	н312У	64,33		
н312У	н313У	103,70		
н313У	н304У	23,09		

3. Сведения о характеристиках уточняемого земельного участка с кадастровым номером 68:20:2201006:33 :

№ п/п	Наименование характеристики земельного участка	Значение характеристики
1	2	3
1.	Адрес земельного участка	—
1.1.	Сведения о местоположении земельного участка (при отсутствии адреса) в структурированном в соответствии с федеральной информационной адресной системой виде	—
1.2.	Дополнительные сведения о местоположении земельного участка	—
2.	Площадь земельного участка ± величина погрешности определения (вычисления) площади (Р ± ΔР), м²	3 001 ± 19,00

1	2	3
3.	Формула, примененная для вычисления предельной погрешности определения площади земельного участка, с подставленными значениями и итоговые (вычисленные) значения	3,5*0,10*√(3 001,00) = 19
4.	Площадь земельного участка согласно сведениям Единого государственного реестра недвижимости (Ркад), м²	3 000,00
5.	Оценка расхождения Р и Ркад (Р - Ркад), м²	1
6.	Предельный минимальный и максимальный размеры земельного участка (Рмин и Рмакс), м²	Рмин = 300 Рмакс = 5 000
7.	Вид (виды) разрешенного использования	—
7.1.	Дополнительные сведения об использовании земельного участка	—
8.	Кадастровый или иной государственный учетный номер (инвентарный) здания, сооружения, объекта незавершенного строительства, расположенного на земельном участке	—
9.	Сведения о земельных участках (землях общего пользования, территории общего пользования), посредством которых обеспечивается доступ	Земли общего пользования
10.	Иные сведения	—

4. Пояснения к сведениям об уточняемом земельном участке с кадастровым номером 68:20:2201006:33 :

1.	—

1. Сведения о характерных точках границ уточняемого земельного участка с кадастровым номером 68:20:2201006:34 :

Система координат МСК-68, зона 1 Зона № 1

Обозначение характерных точек границ	Координаты, м				Метод определения координат	Формулы, примененные для расчета средней квадратической погрешности определения координат характерных точек границ (Mt), с подставленными в такие формулы значениями и итоговые (вычисленные) значения Mt, м	Описание закрепления точки
	содержатся в Едином государственном реестре недвижимости		определены в результате выполнения комплексных кадастровых работ				
	X	Y	X	Y			
1	2	3	4	5	6	7	8
н313У	—	—	456 967,04	1 235 059,52	Метод спутниковых геодезических измерений (определений)	√(0,08^2 + 0,06^2) = 0,10	—

1	2	3	4	5	6	7	8
н312У	—	—	457 037,64	1 235 135,48	Метод спутниковых геодезических измерений (определений)	√(0,08^2 + 0,06^2) = 0,10	—
н314У	—	—	457 018,94	1 235 155,28			
н315У	—	—	456 941,20	1 235 073,15			
н313У	—	—	456 967,04	1 235 059,52			

2. Сведения о частях границ уточняемого земельного участка с кадастровым номером 68:20:2201006:34 :

Обозначение части границ		Горизонтальное проложение (S), м	Описание прохождения части границ	Сведения о согласовании местоположения границ (согласовано/спорное)
от т.	до т.			
1	2	3	4	5
н313У	н312У	103,70	—	согласовано
н312У	н314У	27,23		
н314У	н315У	113,09		
н315У	н313У	29,21		

3. Сведения о характеристиках уточняемого земельного участка с кадастровым номером 68:20:2201006:34 :

№ п/п	Наименование характеристики земельного участка	Значение характеристики
1	2	3
1.	Адрес земельного участка	—
1.1.	Сведения о местоположении земельного участка (при отсутствии адреса) в структурированном в соответствии с федеральной информационной адресной системой виде	—
1.2.	Дополнительные сведения о местоположении земельного участка	—
2.	Площадь земельного участка ± величина погрешности определения (вычисления) площади (Р ± ΔР), м²	3 000 ± 19,00
3.	Формула, примененная для вычисления предельной погрешности определения площади земельного участка, с подставленными значениями и итоговые (вычисленные) значения	3,5*0,10*√(3 000,00) = 19
4.	Площадь земельного участка согласно сведениям Единого государственного реестра недвижимости (Ркад), м²	3 000,00
5.	Оценка расхождения Р и Ркад (Р - Ркад), м²	0

1	2	3
6.	Предельный минимальный и максимальный размеры земельного участка (Рмин и Рмакс), м²	Рмин = 300 Рмакс = 5 000
7.	Вид (виды) разрешенного использования	—
7.1.	Дополнительные сведения об использовании земельного участка	—
8.	Кадастровый или иной государственный учетный номер (инвентарный) здания, сооружения, объекта незавершенного строительства, расположенного на земельном участке	—
9.	Сведения о земельных участках (землях общего пользования, территории общего пользования), посредством которых обеспечивается доступ	Земли общего пользования
10.	Иные сведения	—

4. Пояснения к сведениям об уточняемом земельном участке с кадастровым номером 68:20:2201006:34 :

1.	—

1. Сведения о характерных точках границ уточняемого земельного участка с кадастровым номером 68:20:2201006:38 :

Система координат МСК-68, зона 1 Зона № 1

Обозначение характерных точек границ	Координаты, м				Метод определения координат	Формулы, примененные для расчета средней квадратической погрешности определения координат характерных точек границ (Mt), с подставленными в такие формулы значениями и итоговые (вычисленные) значения Mt, м	Описание закрепления точки
	содержатся в Едином государственном реестре недвижимости		определены в результате выполнения комплексных кадастровых работ				
	X	Y	X	Y			
1	2	3	4	5	6	7	8
н316У	—	—	456 878,77	1 235 113,97	Метод спутниковых геодезических измерений (определений)	√(0,08^2 + 0,06^2) = 0,10	—
н317У	—	—	456 893,44	1 235 132,76			
н318У	—	—	456 869,06	1 235 151,43			
н319У	—	—	456 851,48	1 235 129,95			
н316У	—	—	456 878,77	1 235 113,97			

2. Сведения о частях границ уточняемого земельного участка с кадастровым номером 68:20:2201006:38 :

Обозначение части границ		Горизонтальное проложение (S), м	Описание прохождения части границ	Сведения о согласовании местоположения границ (согласовано/спорное)
от т.	до т.			
1	2	3	4	5
н316У	н317У	23,84	—	согласовано
н317У	н318У	30,71		
н318У	н319У	27,76		
н319У	н316У	31,62		

3. Сведения о характеристиках уточняемого земельного участка с кадастровым номером 68:20:2201006:38 :

№ п/п	Наименование характеристики земельного участка	Значение характеристики
1	2	3
1.	Адрес земельного участка	—
1.1.	Сведения о местоположении земельного участка (при отсутствии адреса) в структурированном в соответствии с федеральной информационной адресной системой виде	—
1.2.	Дополнительные сведения о местоположении земельного участка	—
2.	Площадь земельного участка ± величина погрешности определения (вычисления) площади (Р ± ΔР), м²	800 ± 10,00
3.	Формула, примененная для вычисления предельной погрешности определения площади земельного участка, с подставленными значениями и итоговые (вычисленные) значения	3,5*0,10*√(800,00) = 10
4.	Площадь земельного участка согласно сведениям Единого государственного реестра недвижимости (Ркад), м²	800,00
5.	Оценка расхождения Р и Ркад (Р - Ркад), м²	0
6.	Предельный минимальный и максимальный размеры земельного участка (Рмин и Рмакс), м²	— —
7.	Вид (виды) разрешенного использования	—
7.1.	Дополнительные сведения об использовании земельного участка	—
8.	Кадастровый или иной государственный учетный номер (инвентарный) здания, сооружения, объекта незавершенного строительства, расположенного на земельном участке	—
9.	Сведения о земельных участках (землях общего пользования, территории общего пользования), посредством которых обеспечивается доступ	Земли общего пользования

1	2	3
10.	Иные сведения	—

4. Пояснения к сведениям об уточняемом земельном участке с кадастровым номером 68:20:2201006:38 :

1.	—

1. Сведения о характерных точках границ уточняемого земельного участка с кадастровым номером 68:20:2201006:39 :

Система координат МСК-68, зона 1 Зона № 1

Обозначение характерных точек границ	Координаты, м				Метод определения координат	Формулы, примененные для расчета средней квадратической погрешности определения координат характерных точек границ (Mt), с подставленными в такие формулы значениями и итоговые (вычисленные) значения Mt, м	Описание закрепления точки
	содержатся в Едином государственном реестре недвижимости		определены в результате выполнения комплексных кадастровых работ				
	X	Y	X	Y			
1	2	3	4	5	6	7	8
н320У	—	—	456 883,37	1 235 156,60	Метод спутниковых геодезических измерений (определений)	√(0,08^2 + 0,06^2) = 0,10	—
н321У	—	—	456 891,42	1 235 166,38			
н322У	—	—	456 918,91	1 235 195,46			
н323У	—	—	456 930,15	1 235 207,56			
н324У	—	—	456 946,49	1 235 226,52			
н325У	—	—	456 922,40	1 235 247,04			
н326У	—	—	456 858,36	1 235 174,91			
н327У	—	—	456 869,47	1 235 164,84			
н328У	—	—	456 871,06	1 235 165,08			
н320У	—	—	456 883,37	1 235 156,60			

2. Сведения о частях границ уточняемого земельного участка с кадастровым номером 68:20:2201006:39 :

Обозначение части границ		Горизонтальное проложение (S), м	Описание прохождения части границ	Сведения о согласовании местоположения границ (согласовано/спорное)
от т.	до т.			
1	2	3	4	5
н320У	н321У	12,67	—	согласовано
н321У	н322У	40,02		
н322У	н323У	16,52		
н323У	н324У	25,03		
н324У	н325У	31,64		
н325У	н326У	96,46		
н326У	н327У	14,99		
н327У	н328У	1,61		
н328У	н320У	14,95		

3. Сведения о характеристиках уточняемого земельного участка с кадастровым номером 68:20:2201006:39 :

№ п/п	Наименование характеристики земельного участка	Значение характеристики
1	2	3
1.	Адрес земельного участка	—
1.1.	Сведения о местоположении земельного участка (при отсутствии адреса) в структурированном в соответствии с федеральной информационной адресной системой виде	—
1.2.	Дополнительные сведения о местоположении земельного участка	—
2.	Площадь земельного участка ± величина погрешности определения (вычисления) площади (Р ± ΔР), м²	3 000 ± 19,00
3.	Формула, примененная для вычисления предельной погрешности определения площади земельного участка, с подставленными значениями и итоговые (вычисленные) значения	3,5*0,10*√(3 000,00) = 19
4.	Площадь земельного участка согласно сведениям Единого государственного реестра недвижимости (Ркад), м²	3 000,00
5.	Оценка расхождения Р и Ркад (Р - Ркад), м²	0
6.	Предельный минимальный и максимальный размеры земельного участка (Рмин и Рмакс), м²	Рмин = 300 Рмакс = 5 000
7.	Вид (виды) разрешенного использования	—
7.1.	Дополнительные сведения об использовании земельного участка	—

1	2	3
8.	Кадастровый или иной государственный учетный номер (инвентарный) здания, сооружения, объекта незавершенного строительства, расположенного на земельном участке	68:20:2201006:51
9.	Сведения о земельных участках (землях общего пользования, территории общего пользования), посредством которых обеспечивается доступ	Земли общего пользования
10.	Иные сведения	—

4. Пояснения к сведениям об уточняемом земельном участке с кадастровым номером 68:20:2201006:39 :

1.	—

1. Сведения о характерных точках границ уточняемого земельного участка с кадастровым номером 68:20:2201006:43 :

Система координат МСК-68, зона 1 Зона № 1

Обозначение характерных точек границ	Координаты, м				Метод определения координат	Формулы, примененные для расчета средней квадратической погрешности определения координат характерных точек границ (Mt), с подставленными в такие формулы значениями и итоговые (вычисленные) значения Mt, м	Описание закрепления точки
	содержатся в Едином государственном реестре недвижимости		определены в результате выполнения комплексных кадастровых работ				
	X	Y	X	Y			
1	2	3	4	5	6	7	8
н329У	—	—	456 730,49	1 235 156,06	Метод спутниковых геодезических измерений (определений)	√(0,08^2 + 0,06^2) = 0,10	—
н330У	—	—	456 743,56	1 235 186,79			
н331У	—	—	456 684,76	1 235 198,30			
н332У	—	—	456 684,91	1 235 198,88			
н333У	—	—	456 680,75	1 235 199,47			
н334У	—	—	456 661,56	1 235 200,23			
н335У	—	—	456 655,63	1 235 160,44			

1	2	3	4	5	6	7	8
н336У	—	—	456 660,09	1 235 158,51	Метод спутниковых геодезических измерений (определений)	√(0,08^2 + 0,06^2) = 0,10	—
н329У	—	—	456 730,49	1 235 156,06			

2. Сведения о частях границ уточняемого земельного участка с кадастровым номером 68:20:2201006:43 :

Обозначение части границ		Горизонтальное проложение (S), м	Описание прохождения части границ	Сведения о согласовании местоположения границ (согласовано/спорное)
от т.	до т.			
1	2	3	4	5
н329У	н330У	33,39	—	согласовано
н330У	н331У	59,92		
н331У	н332У	0,60		
н332У	н333У	4,20		
н333У	н334У	19,21		
н334У	н335У	40,23		
н335У	н336У	4,86		
н336У	н329У	70,44		

3. Сведения о характеристиках уточняемого земельного участка с кадастровым номером 68:20:2201006:43 :

№ п/п	Наименование характеристики земельного участка	Значение характеристики
1	2	3
1.	Адрес земельного участка	—
1.1.	Сведения о местоположении земельного участка (при отсутствии адреса) в структурированном в соответствии с федеральной информационной адресной системой виде	—
1.2.	Дополнительные сведения о местоположении земельного участка	—
2.	Площадь земельного участка ± величина погрешности определения (вычисления) площади (Р ± ΔР), м²	3 000 ± 19,00
3.	Формула, примененная для вычисления предельной погрешности определения площади земельного участка, с подставленными значениями и итоговые (вычисленные) значения	3,5*0,10*√(3 000,00) = 19
4.	Площадь земельного участка согласно сведениям Единого государственного реестра недвижимости (Ркад), м²	3 000,00
5.	Оценка расхождения Р и Ркад (Р - Ркад), м²	0

1	2	3
6.	Предельный минимальный и максимальный размеры земельного участка (Рмин и Рмакс), м²	Рмин = 300 Рмакс = 5 000
7.	Вид (виды) разрешенного использования	—
7.1.	Дополнительные сведения об использовании земельного участка	—
8.	Кадастровый или иной государственный учетный номер (инвентарный) здания, сооружения, объекта незавершенного строительства, расположенного на земельном участке	68:20:2201009:38
9.	Сведения о земельных участках (землях общего пользования, территории общего пользования), посредством которых обеспечивается доступ	Земли общего пользования
10.	Иные сведения	—

4. Пояснения к сведениям об уточняемом земельном участке с кадастровым номером 68:20:2201006:43 :

1.	—

1. Сведения о характерных точках границ уточняемого земельного участка с кадастровым номером 68:20:2201006:45 :

Система координат МСК-68, зона 1 Зона № 1

Обозначение характерных точек границ	Координаты, м				Метод определения координат	Формулы, примененные для расчета средней квадратической погрешности определения координат характерных точек границ (Mt), с подставленными в такие формулы значениями и итоговые (вычисленные) значения Mt, м	Описание закрепления точки
	содержатся в Едином государственном реестре недвижимости		определены в результате выполнения комплексных кадастровых работ				
	X	Y	X	Y			
1	2	3	4	5	6	7	8
н337У	—	—	456 670,34	1 235 251,06	Метод спутниковых геодезических измерений (определений)	√(0,08^2 + 0,06^2) = 0,10	—
н338У	—	—	456 742,40	1 235 238,54			
н339У	—	—	456 752,74	1 235 290,26			
н340У	—	—	456 730,72	1 235 293,53			
н341У	—	—	456 695,69	1 235 307,54			

1	2	3	4	5	6	7	8
н342У	—	—	456 684,91	1 235 310,24	Метод спутниковых геодезических измерений (определений)	√(0,08^2 + 0,06^2) = 0,10	—
н337У	—	—	456 670,34	1 235 251,06			

2. Сведения о частях границ уточняемого земельного участка с кадастровым номером 68:20:2201006:45 :

Обозначение части границ		Горизонтальное проложение (S), м	Описание прохождения части границ	Сведения о согласовании местоположения границ (согласовано/спорное)
от т.	до т.			
1	2	3	4	5
н337У	н338У	73,14	—	согласовано
н338У	н339У	52,74		
н339У	н340У	22,26		
н340У	н341У	37,73		
н341У	н342У	11,11		
н342У	н337У	60,95		

3. Сведения о характеристиках уточняемого земельного участка с кадастровым номером 68:20:2201006:45 :

№ п/п	Наименование характеристики земельного участка	Значение характеристики
1	2	3
1.	Адрес земельного участка	—
1.1.	Сведения о местоположении земельного участка (при отсутствии адреса) в структурированном в соответствии с федеральной информационной адресной системой виде	—
1.2.	Дополнительные сведения о местоположении земельного участка	—
2.	Площадь земельного участка ± величина погрешности определения (вычисления) площади (Р ± ΔР), м²	4 000 ± 22,00
3.	Формула, примененная для вычисления предельной погрешности определения площади земельного участка, с подставленными значениями и итоговые (вычисленные) значения	3,5*0,10*√(4 000,00) = 22
4.	Площадь земельного участка согласно сведениям Единого государственного реестра недвижимости (Ркад), м²	4 000,00
5.	Оценка расхождения Р и Ркад (Р - Ркад), м²	0
6.	Предельный минимальный и максимальный размеры земельного участка (Рмин и Рмакс), м²	Рмин = 300 Рмакс = 5 000

1	2	3
7.	Вид (виды) разрешенного использования	—
7.1.	Дополнительные сведения об использовании земельного участка	—
8.	Кадастровый или иной государственный учетный номер (инвентарный) здания, сооружения, объекта незавершенного строительства, расположенного на земельном участке	68:20:2201006:190
9.	Сведения о земельных участках (землях общего пользования, территории общего пользования), посредством которых обеспечивается доступ	Земли общего пользования
10.	Иные сведения	—

4. Пояснения к сведениям об уточняемом земельном участке с кадастровым номером 68:20:2201006:45 :

1.	—

1. Сведения о характерных точках границ уточняемого земельного участка с кадастровым номером 68:20:2201006:47 :

Система координат МСК-68, зона 1 Зона № 1

Обозначение характерных точек границ	Координаты, м				Метод определения координат	Формулы, примененные для расчета средней квадратической погрешности определения координат характерных точек границ (Mt), с подставленными в такие формулы значениями и итоговые (вычисленные) значения Mt, м	Описание закрепления точки
	содержатся в Едином государственном реестре недвижимости		определены в результате выполнения комплексных кадастровых работ				
	X	Y	X	Y			
1	2	3	4	5	6	7	8
н343У	—	—	456 654,71	1 235 172,27	Метод спутниковых геодезических измерений (определений)	√(0,08^2 + 0,06^2) = 0,10	—
н344У	—	—	456 655,41	1 235 177,10			
н345У	—	—	456 652,03	1 235 177,49			
н346У	—	—	456 651,57	1 235 173,07			
н343У	—	—	456 654,71	1 235 172,27			

2. Сведения о частях границ уточняемого земельного участка с кадастровым номером 68:20:2201006:47 :

Обозначение части границ		Горизонтальное проложение (S), м	Описание прохождения части границ	Сведения о согласовании местоположения границ (согласовано/спорное)
от т.	до т.			
1	2	3	4	5
н343У	н344У	4,88	—	согласовано
н344У	н345У	3,40		
н345У	н346У	4,44		
н346У	н343У	3,24		

3. Сведения о характеристиках уточняемого земельного участка с кадастровым номером 68:20:2201006:47 :

№ п/п	Наименование характеристики земельного участка	Значение характеристики
1	2	3
1.	Адрес земельного участка	—
1.1.	Сведения о местоположении земельного участка (при отсутствии адреса) в структурированном в соответствии с федеральной информационной адресной системой виде	—
1.2.	Дополнительные сведения о местоположении земельного участка	—
2.	Площадь земельного участка ± величина погрешности определения (вычисления) площади (Р ± ΔР), м²	15 ± 1,00
3.	Формула, примененная для вычисления предельной погрешности определения площади земельного участка, с подставленными значениями и итоговые (вычисленные) значения	3,5*0,10*√(15,00) = 1
4.	Площадь земельного участка согласно сведениям Единого государственного реестра недвижимости (Ркад), м²	15,00
5.	Оценка расхождения Р и Ркад (Р - Ркад), м²	0
6.	Предельный минимальный и максимальный размеры земельного участка (Рмин и Рмакс), м²	— —
7.	Вид (виды) разрешенного использования	—
7.1.	Дополнительные сведения об использовании земельного участка	—
8.	Кадастровый или иной государственный учетный номер (инвентарный) здания, сооружения, объекта незавершенного строительства, расположенного на земельном участке	—
9.	Сведения о земельных участках (землях общего пользования, территории общего пользования), посредством которых обеспечивается доступ	Земли общего пользования

1	2	3
10.	Иные сведения	—

4. Пояснения к сведениям об уточняемом земельном участке с кадастровым номером 68:20:2201006:47 :

1.	—

1. Сведения о характерных точках границ уточняемого земельного участка с кадастровым номером 68:20:2201006:64 :

Система координат МСК-68, зона 1 Зона № 1

Обозначение характерных точек границ	Координаты, м				Метод определения координат	Формулы, примененные для расчета средней квадратической погрешности определения координат характерных точек границ (Mt), с подставленными в такие формулы значениями и итоговые (вычисленные) значения Mt, м	Описание закрепления точки
	содержатся в Едином государственном реестре недвижимости		определены в результате выполнения комплексных кадастровых работ				
	X	Y	X	Y			
1	2	3	4	5	6	7	8
н298У	—	—	457 095,32	1 234 982,13	Метод спутниковых геодезических измерений (определений)	√(0,08^2 + 0,06^2) = 0,10	—
н297У	—	—	457 183,33	1 235 091,63			
н296У	—	—	457 196,32	1 235 109,35			
н361У	—	—	457 205,92	1 235 121,84			
н362У	—	—	457 193,97	1 235 132,75			
н363У	—	—	457 183,51	1 235 118,90			
н300У	—	—	457 142,61	1 235 067,89			
н299У	—	—	457 081,32	1 234 991,46			
н298У	—	—	457 095,32	1 234 982,13			

2. Сведения о частях границ уточняемого земельного участка с кадастровым номером 68:20:2201006:64 :

Обозначение части границ		Горизонтальное проложение (S), м	Описание прохождения части границ	Сведения о согласовании местоположения границ (согласовано/спорное)
от т.	до т.			
1	2	3	4	5
н298У	н297У	140,48	—	согласовано
н297У	н296У	21,97		
н296У	н361У	15,75		
н361У	н362У	16,18		
н362У	н363У	17,36		
н363У	н300У	65,38		
н300У	н299У	97,97		
н299У	н298У	16,82		

3. Сведения о характеристиках уточняемого земельного участка с кадастровым номером 68:20:2201006:64 :

№ п/п	Наименование характеристики земельного участка	Значение характеристики
1	2	3
1.	Адрес земельного участка	—
1.1.	Сведения о местоположении земельного участка (при отсутствии адреса) в структурированном в соответствии с федеральной информационной адресной системой виде	—
1.2.	Дополнительные сведения о местоположении земельного участка	—
2.	Площадь земельного участка ± величина погрешности определения (вычисления) площади (Р ± ΔР), м²	3 000 ± 19,00
3.	Формула, примененная для вычисления предельной погрешности определения площади земельного участка, с подставленными значениями и итоговые (вычисленные) значения	3,5*0,10*√(3 000,00) = 19
4.	Площадь земельного участка согласно сведениям Единого государственного реестра недвижимости (Ркад), м²	3 000,00
5.	Оценка расхождения Р и Ркад (Р - Ркад), м²	0
6.	Предельный минимальный и максимальный размеры земельного участка (Рмин и Рмакс), м²	Рмин = 300 Рмакс = 5 000
7.	Вид (виды) разрешенного использования	—
7.1.	Дополнительные сведения об использовании земельного участка	—

1	2	3
8.	Кадастровый или иной государственный учетный номер (инвентарный) здания, сооружения, объекта незавершенного строительства, расположенного на земельном участке	68:20:2201006:65
9.	Сведения о земельных участках (землях общего пользования, территории общего пользования), посредством которых обеспечивается доступ	Земли общего пользования
10.	Иные сведения	—
4. Пояснения к сведениям об уточняемом земельном участке с кадастровым номером 68:20:2201006:64 :		
1.	—	

Сведения об уточняемых земельных участках, необходимые для исправления реестровых ошибок в сведениях о местоположении их границ

1. Сведения о характерных точках границ уточняемого земельного участка с кадастровым номером 68:20:2201006:1 :

Система координат МСК-68, зона 1 Зона № 1

Обозначение характерных точек границ	Координаты, м				Метод определения координат	Формулы, примененные для расчета средней квадратической погрешности определения координат характерных точек границ (Mt), с подставленными в такие формулы значениями и итоговые (вычисленные) значения Mt, м	Описание закрепления точки
	содержатся в Едином государственном реестре недвижимости		определены в результате выполнения комплексных кадастровых работ				
	X	Y	X	Y			
1	2	3	4	5	6	7	8
3025	127,27	81,07	—	—	Метод спутниковых геодезических измерений (определений)	0,10	—
3026	148,02	103,23	—	—			
3027	197,51	158,65	—	—			
3028	177,38	169,11	—	—			
3029	161,04	148,69	—	—			
3030	135,09	157,34	—	—			
3031	109,45	126,87	—	—			
3032	108,48	119,79	—	—			
3033	102,09	111,82	—	—			
3034	98,53	107,66	—	—			
3035	114,26	92,74	—	—			

1	2	3	4	5	6	7	8
н3036У	—	—	457 358,33	1 234 554,78	Метод спутниковых геодезических измерений (определений)	√(0,08^2 + 0,06^2) = 0,10	—
н3037У	—	—	457 366,82	1 234 567,70			
н3038У	—	—	457 371,44	1 234 574,78			
н3039У	—	—	457 373,86	1 234 580,08			
н3040У	—	—	457 408,82	1 234 648,60			
н3041У	—	—	457 389,66	1 234 651,11			
н3042У	—	—	457 379,77	1 234 631,74			
н3043У	—	—	457 352,73	1 234 634,96			
н3044У	—	—	457 331,64	1 234 596,05			
н3045У	—	—	457 332,12	1 234 588,92			
н3046У	—	—	457 327,47	1 234 579,82			
н3047У	—	—	457 324,82	1 234 575,03			
н3048У	—	—	457 343,23	1 234 563,59			
3025	127,27	81,07	—	—		0,10	

2. Сведения о частях границ уточняемого земельного участка с кадастровым номером 68:20:2201006:1 :

Обозначение части границ		Горизонтальное проложение (S), м	Описание прохождения части границ	Сведения о согласовании местоположения границ (согласовано/спорное)
от т.	до т.			
1	2	3	4	5
н3036У	н3037У	15,46	—	согласовано
н3037У	н3038У	8,45		
н3038У	н3039У	5,83		

1	2	3	4	5
н3039У	н3040У	76,92	—	согласовано
н3040У	н3041У	19,32		
н3041У	н3042У	21,75		
н3042У	н3043У	27,23		
н3043У	н3044У	44,26		
н3044У	н3045У	7,15		
н3045У	н3046У	10,22		
н3046У	н3047У	5,47		
н3047У	н3048У	21,67		
н3048У	н3036У	17,48		

3. Сведения о характеристиках уточняемого земельного участка с кадастровым номером 68:20:2201006:1 :

№ п/п	Наименование характеристики	Значение характеристики
1	2	3
1.	Адрес земельного участка	—
1.1.	Сведения о местоположении земельного участка (при отсутствии адреса) в структурированном в соответствии с федеральной информационной адресной системой виде	—
1.2.	Дополнительные сведения о местоположении земельного участка	—
2.	Площадь земельного участка ± величина погрешности определения (вычисления) площади (Р ± ΔР), м²	3 661 ± 21,00
3.	Формула, примененная для вычисления предельной погрешности определения площади земельного участка, с подставленными значениями и итоговые (вычисленные) значения	3,5*0,10*√(3 661,00) = 21
4.	Площадь земельного участка согласно сведениям Единого государственного реестра недвижимости (Ркад), м²	3 661,00
5.	Оценка расхождения Р и Ркад (Р - Ркад), м²	0
6.	Предельный минимальный и максимальный размеры земельного участка (Рмин и Рмакс), м²	Рмин = 300 Рмакс = 5 000
7.	Кадастровый или иной государственный учетный номер (инвентарный) здания, сооружения, объекта незавершенного строительства, расположенного на земельном участке	68:20:2201006:60
8.	Вид (виды) разрешенного использования	—
8.1.	Дополнительные сведения об использовании земельного участка	—

1	2	3
9.	Сведения о земельных участках (землях общего пользования, территории общего пользования), посредством которых обеспечивается доступ	Земли общего пользования
10.	Иные сведения	—

4. Пояснения к сведениям об уточняемом земельном участке с кадастровым номером 68:20:2201006:1 :

1.	—

1. Сведения о характерных точках границ уточняемого земельного участка с кадастровым номером 68:20:2201006:2 :

Система координат МСК-68, зона 1 Зона № 1

Обозначение характерных точек границ	Координаты, м				Метод определения координат	Формулы, примененные для расчета средней квадратической погрешности определения координат характерных точек границ (Mt), с подставленными в такие формулы значениями и итоговые (вычисленные) значения Mt, м	Описание закрепления точки
	содержатся в Едином государственном реестре недвижимости		определены в результате выполнения комплексных кадастровых работ				
	X	Y	X	Y			
1	2	3	4	5	6	7	8
3049	54,40	69,40	—	—	Метод спутниковых геодезических измерений (определений)	0,10	—
3050	54,40	68,20	—	—			
3051	50,30	67,10	—	—			
3052	48,30	65,40	—	—			
3053	46,70	63,60	—	—			
3054	43,80	57,50	—	—			
3055	43,40	51,20	—	—			
3056	47,80	49,60	—	—			

1	2	3	4	5	6	7	8
3057	55,90	46,40	—	—	Метод спутниковых геодезических измерений (определений)	0,10	—
3058	56,10	48,40	—	—			
3059	107,90	36,90	—	—			
3060	112,10	63,10	—	—			
3061	79,10	66,80	—	—			
3062	79,20	67,50	—	—			
3063	58,30	68,60	—	—			
н2366У	—	—	457 247,16	1 234 934,51		√(0,08^2 + 0,06^2) = 0,10	
н2365У	—	—	457 247,34	1 234 933,32			
н2364У	—	—	457 243,45	1 234 931,62			
н2363У	—	—	457 241,72	1 234 929,64			
н3064У	—	—	457 240,41	1 234 927,62			
н3065У	—	—	457 238,46	1 234 921,15			
н246У	—	—	457 239,01	1 234 914,87			
н253У	—	—	457 243,60	1 234 913,94			
н252У	—	—	457 252,08	1 234 911,99			
н251У	—	—	457 251,98	1 234 914,00			

1	2	3	4	5	6	7	8
н250У	—	—	457 288,81	1 234 911,48	Метод спутниковых геодезических измерений (определений)	√(0,08^2 + 0,06^2) = 0,10	—
н3066У	—	—	457 304,92	1 234 910,38			
н2370У	—	—	457 305,15	1 234 936,92			
н2369У	—	—	457 271,97	1 234 935,63			
н2368У	—	—	457 271,96	1 234 936,34			
н2367У	—	—	457 251,13	1 234 934,30			
3049	54,40	69,40	—	—		0,10	

2. Сведения о частях границ уточняемого земельного участка с кадастровым номером 68:20:2201006:2 :

Обозначение части границ		Горизонтальное проложение (S), м	Описание прохождения части границ	Сведения о согласовании местоположения границ (согласовано/спорное)
от т.	до т.			
1	2	3	4	5
н2366У	н2365У	1,20	—	согласовано
н2365У	н2364У	4,25		
н2364У	н2363У	2,63		
н2363У	н3064У	2,41		
н3064У	н3065У	6,76		
н3065У	н246У	6,30		
н246У	н253У	4,68		
н253У	н252У	8,70		
н252У	н251У	2,01		
н251У	н250У	36,92		
н250У	н3066У	16,15		
н3066У	н2370У	26,54		
н2370У	н2369У	33,21		
н2369У	н2368У	0,71		
н2368У	н2367У	20,93		
н2367У	н2366У	3,98		

3. Сведения о характеристиках уточняемого земельного участка с кадастровым номером		68:20:2201006:2 :
№ п/п	Наименование характеристики	Значение характеристики
1	2	3
1.	Адрес земельного участка	—
1.1.	Сведения о местоположении земельного участка (при отсутствии адреса) в структурированном в соответствии с федеральной информационной адресной системой виде	—
1.2.	Дополнительные сведения о местоположении земельного участка	—
2.	Площадь земельного участка ± величина погрешности определения (вычисления) площади (Р ± ΔР), м²	1 499 ± 14,00
3.	Формула, примененная для вычисления предельной погрешности определения площади земельного участка, с подставленными значениями и итоговые (вычисленные) значения	3,5*0,10*√(1 499,00) = 14
4.	Площадь земельного участка согласно сведениям Единого государственного реестра недвижимости (Ркад), м²	1 500,00
5.	Оценка расхождения Р и Ркад (Р - Ркад), м²	1
6.	Предельный минимальный и максимальный размеры земельного участка (Рмин и Рмакс), м²	Рмин = 300 Рмакс = 5 000
7.	Кадастровый или иной государственный учетный номер (инвентарный) здания, сооружения, объекта незавершенного строительства, расположенного на земельном участке	68:20:2201006:58
8.	Вид (виды) разрешенного использования	—
8.1.	Дополнительные сведения об использовании земельного участка	—
9.	Сведения о земельных участках (землях общего пользования, территории общего пользования), посредством которых обеспечивается доступ	Земли общего пользования
10.	Иные сведения	—
4. Пояснения к сведениям об уточняемом земельном участке с кадастровым номером		68:20:2201006:2 :
1.	—	

1. Сведения о характерных точках границ уточняемого земельного участка с кадастровым номером 68:20:2201006:3 :

Система координат МСК-68, зона 1 Зона № 1

Обозначение характерных точек границ	Координаты, м				Метод определения координат	Формулы, примененные для расчета средней квадратической погрешности определения координат характерных точек границ (Mt), с подставленными в такие формулы значениями и итоговые (вычисленные) значения Mt, м	Описание закрепления точки
	содержатся в Едином государственном реестре недвижимости		определены в результате выполнения комплексных кадастровых работ				
	X	Y	X	Y			
1	2	3	4	5	6	7	8
2354	124,13	103,99	—	—	Метод спутниковых геодезических измерений (определений)	0,10	—
2355	129,24	106,57	—	—			
2356	214,98	100,55	—	—			
2357	233,45	140,95	—	—			
2358	182,34	145,36	—	—			
2359	123,36	130,87	—	—			
2360	115,18	126,30	—	—			
2361	109,87	120,85	—	—			
2362	106,15	114,01	—	—			
н2363У	—	—	457 241,72	1 234 929,64		√(0,08^2 + 0,06^2) = 0,10	
н2364У	—	—	457 243,45	1 234 931,62			
н2365У	—	—	457 247,34	1 234 933,32			

1	2	3	4	5	6	7	8
н2366У	—	—	457 247,16	1 234 934,51	Метод спутниковых геодезических измерений (определений)	√(0,08^2 + 0,06^2) = 0,10	—
н2367У	—	—	457 251,13	1 234 934,30			
н2368У	—	—	457 271,96	1 234 936,34			
н2369У	—	—	457 271,97	1 234 935,63			
н2370У	—	—	457 305,15	1 234 936,92			
н2371У	—	—	457 329,78	1 234 941,25			
н2372У	—	—	457 339,32	1 234 983,91			
н263У	—	—	457 314,77	1 234 981,99			
н262У	—	—	457 290,22	1 234 980,08			
н261У	—	—	457 234,42	1 234 956,10			
н260У	—	—	457 227,10	1 234 950,25			
н2373У	—	—	457 222,76	1 234 944,00			
н2374У	—	—	457 220,22	1 234 936,64			
2354	124,13	103,99	—	—		0,10	

2. Сведения о частях границ уточняемого земельного участка с кадастровым номером 68:20:2201006:3 :

Обозначение части границ		Горизонтальное проложение (S), м	Описание прохождения части границ	Сведения о согласовании местоположения границ (согласовано/спорное)
от т.	до т.			
1	2	3	4	5
н2363У	н2364У	2,63	—	согласовано
н2364У	н2365У	4,25		
н2365У	н2366У	1,20		

1	2	3	4	5
н2366У	н2367У	3,98	—	согласовано
н2367У	н2368У	20,93		
н2368У	н2369У	0,71		
н2369У	н2370У	33,21		
н2370У	н2371У	25,01		
н2371У	н2372У	43,71		
н2372У	н263У	24,62		
н263У	н262У	24,62		
н262У	н261У	60,73		
н261У	н260У	9,37		
н260У	н2373У	7,61		
н2373У	н2374У	7,79		
н2374У	н2363У	22,61		

3. Сведения о характеристиках уточняемого земельного участка с кадастровым номером 68:20:2201006:3 :

№ п/п	Наименование характеристики	Значение характеристики
1	2	3
1.	Адрес земельного участка	—
1.1.	Сведения о местоположении земельного участка (при отсутствии адреса) в структурированном в соответствии с федеральной информационной адресной системой виде	—
1.2.	Дополнительные сведения о местоположении земельного участка	—
2.	Площадь земельного участка ± величина погрешности определения (вычисления) площади (Р ± ΔР), м²	4 000 ± 22,00
3.	Формула, примененная для вычисления предельной погрешности определения площади земельного участка, с подставленными значениями и итоговые (вычисленные) значения	3,5*0,10*√(4 000,00) = 22
4.	Площадь земельного участка согласно сведениям Единого государственного реестра недвижимости (Ркад), м²	4 000,00
5.	Оценка расхождения Р и Ркад (Р - Ркад), м²	0
6.	Предельный минимальный и максимальный размеры земельного участка (Рмин и Рмакс), м²	Рмин = 300 Рмакс = 5 000

1	2	3
7.	Кадастровый или иной государственный учетный номер (инвентарный) здания, сооружения, объекта незавершенного строительства, расположенного на земельном участке	68:20:2201006:57
8.	Вид (виды) разрешенного использования	—
8.1.	Дополнительные сведения об использовании земельного участка	—
9.	Сведения о земельных участках (землях общего пользования, территории общего пользования), посредством которых обеспечивается доступ	Земли общего пользования
10.	Иные сведения	—

4. Пояснения к сведениям об уточняемом земельном участке с кадастровым номером 68:20:2201006:3 :

1.	—

1. Сведения о характерных точках границ уточняемого земельного участка с кадастровым номером 68:20:2201006:4 :

Система координат МСК-68, зона 1 Зона № 1

Обозначение характерных точек границ	Координаты, м				Метод определения координат	Формулы, примененные для расчета средней квадратической погрешности определения координат характерных точек границ (Mt), с подставленными в такие формулы значениями и итоговые (вычисленные) значения Mt, м	Описание закрепления точки
	содержатся в Едином государственном реестре недвижимости		определены в результате выполнения комплексных кадастровых работ				
	X	Y	X	Y			
1	2	3	4	5	6	7	8
2375	76,77	118,29	—	—	Метод спутниковых геодезических измерений (определений)	0,10	—
2376	96,88	103,07	—	—			
2377	125,24	128,34	—	—			
2378	129,83	133,27	—	—			
2379	133,45	132,21	—	—			
2380	141,09	138,66	—	—			

1	2	3	4	5	6	7	8
2381	206,91	194,33	—	—	Метод спутниковых геодезических измерений (определений)	0,10	—
2382	190,34	216,87	—	—			
2383	121,13	159,94	—	—			
2384	118,04	157,40	—	—			
2385	110,05	148,28	—	—			
2386	93,32	132,74	—	—			
н304У	—	—	456 988,53	1 235 051,08		√(0,08^2 + 0,06^2) = 0,10	
н2387У	—	—	457 010,53	1 235 038,75			
н2388У	—	—	457 035,17	1 235 067,65			
н2389У	—	—	457 039,04	1 235 073,16			
н2390У	—	—	457 042,78	1 235 072,60			
н2391У	—	—	457 049,46	1 235 080,04			
н2392У	—	—	457 106,96	1 235 144,06			
н309У	—	—	457 087,47	1 235 164,13			
н308У	—	—	457 026,78	1 235 098,39			
н307У	—	—	457 024,07	1 235 095,46			
н306У	—	—	457 017,40	1 235 085,33			

1	2	3	4	5	6	7	8
н305У	—	—	457 002,95	1 235 067,65	Метод спутниковых геодезических измерений (определений)	√(0,08^2 + 0,06^2) = 0,10	—
2375	76,77	118,29	—	—		0,10	

2. Сведения о частях границ уточняемого земельного участка с кадастровым номером 68:20:2201006:4 :

Обозначение части границ		Горизонтальное проложение (S), м	Описание прохождения части границ	Сведения о согласовании местоположения границ (согласовано/спорное)
от т.	до т.			
1	2	3	4	5
н304У	н2387У	25,22	—	согласовано
н2387У	н2388У	37,98		
н2388У	н2389У	6,73		
н2389У	н2390У	3,78		
н2390У	н2391У	10,00		
н2391У	н2392У	86,05		
н2392У	н309У	27,98		
н309У	н308У	89,47		
н308У	н307У	3,99		
н307У	н306У	12,13		
н306У	н305У	22,83		
н305У	н304У	21,97		

3. Сведения о характеристиках уточняемого земельного участка с кадастровым номером 68:20:2201006:4 :

№ п/п	Наименование характеристики	Значение характеристики
1	2	3
1.	Адрес земельного участка	—
1.1.	Сведения о местоположении земельного участка (при отсутствии адреса) в структурированном в соответствии с федеральной информационной адресной системой виде	—
1.2.	Дополнительные сведения о местоположении земельного участка	—
2.	Площадь земельного участка ± величина погрешности определения (вычисления) площади (Р ± ΔР), м²	4 000 ± 22,00

1	2	3
3.	Формула, примененная для вычисления предельной погрешности определения площади земельного участка, с подставленными значениями и итоговые (вычисленные) значения	3,5*0,10*√(4 000,00) = 22
4.	Площадь земельного участка согласно сведениям Единого государственного реестра недвижимости (Ркад), м²	4 000,00
5.	Оценка расхождения Р и Ркад (Р - Ркад), м²	0
6.	Предельный минимальный и максимальный размеры земельного участка (Рмин и Рмакс), м²	Рмин = 300 Рмакс = 5 000
7.	Кадастровый или иной государственный учетный номер (инвентарный) здания, сооружения, объекта незавершенного строительства, расположенного на земельном участке	68:20:2201006:52
8.	Вид (виды) разрешенного использования	—
8.1.	Дополнительные сведения об использовании земельного участка	—
9.	Сведения о земельных участках (землях общего пользования, территории общего пользования), посредством которых обеспечивается доступ	Земли общего пользования
10.	Иные сведения	—

4. Пояснения к сведениям об уточняемом земельном участке с кадастровым номером 68:20:2201006:4 :

1.	—

1. Сведения о характерных точках границ уточняемого земельного участка с кадастровым номером 68:20:2201006:5 :

Система координат МСК-68, зона 1 Зона № 1

Обозначение характерных точек границ	Координаты, м				Метод определения координат	Формулы, примененные для расчета средней квадратической погрешности определения координат характерных точек границ (Mt), с подставленными в такие формулы значениями и итоговые (вычисленные) значения Mt, м	Описание закрепления точки
	содержатся в Едином государственном реестре недвижимости		определены в результате выполнения комплексных кадастровых работ				
	X	Y	X	Y			
1	2	3	4	5	6	7	8
347	105,12	128,84	—	—	Метод спутниковых геодезических измерений (определений)	0,10	—

1	2	3	4	5	6	7	8
348	100,96	102,47	—	—	Метод спутниковых геодезических измерений (определений)	0,10	—
349	100,59	97,43	—	—			
350	100,06	71,01	—	—			
351	121,35	70,60	—	—			
352	158,11	67,81	—	—			
353	163,90	130,74	—	—			
н354У	—	—	457 235,74	1 234 762,17		√(0,08^2 + 0,06^2) = 0,10	
н355У	—	—	457 241,04	1 234 736,01			
н356У	—	—	457 242,45	1 234 731,16			
н357У	—	—	457 251,17	1 234 706,21			
н358У	—	—	457 271,27	1 234 713,26			
н359У	—	—	457 306,69	1 234 723,47			
н360У	—	—	457 290,18	1 234 784,47			
347	105,12	128,84	—	—		0,10	

2. Сведения о частях границ уточняемого земельного участка с кадастровым номером 68:20:2201006:5 :

Обозначение части границ		Горизонтальное проложение (S), м	Описание прохождения части границ	Сведения о согласовании местоположения границ (согласовано/спорное)
от т.	до т.			
1	2	3	4	5
н354У	н355У	26,69	—	согласовано
н355У	н356У	5,05		
н356У	н357У	26,43		

1	2	3	4	5
н357У	н358У	21,30	—	согласовано
н358У	н359У	36,86		
н359У	н360У	63,19		
н360У	н354У	58,83		

3. Сведения о характеристиках уточняемого земельного участка с кадастровым номером 68:20:2201006:5 :

№ п/п	Наименование характеристики	Значение характеристики
1	2	3
1.	Адрес земельного участка	—
1.1.	Сведения о местоположении земельного участка (при отсутствии адреса) в структурированном в соответствии с федеральной информационной адресной системой виде	—
1.2.	Дополнительные сведения о местоположении земельного участка	—
2.	Площадь земельного участка ± величина погрешности определения (вычисления) площади (Р ± ΔР), м²	3 566 ± 21,00
3.	Формула, примененная для вычисления предельной погрешности определения площади земельного участка, с подставленными значениями и итоговые (вычисленные) значения	3,5*0,10*√(3 566,00) = 21
4.	Площадь земельного участка согласно сведениям Единого государственного реестра недвижимости (Ркад), м²	3 566,00
5.	Оценка расхождения Р и Ркад (Р - Ркад), м²	0
6.	Предельный минимальный и максимальный размеры земельного участка (Рмин и Рмакс), м²	Рмин = 300 Рмакс = 5 000
7.	Кадастровый или иной государственный учетный номер (инвентарный) здания, сооружения, объекта незавершенного строительства, расположенного на земельном участке	68:20:2201006:59
8.	Вид (виды) разрешенного использования	—
8.1.	Дополнительные сведения об использовании земельного участка	—
9.	Сведения о земельных участках (землях общего пользования, территории общего пользования), посредством которых обеспечивается доступ	Земли общего пользования
10.	Иные сведения	—

4. Пояснения к сведениям об уточняемом земельном участке с кадастровым номером 68:20:2201006:5 :

1.	—

1. Сведения о характерных точках границ уточняемого земельного участка с кадастровым номером 68:20:2201006:24 :

Система координат МСК-68, зона 1 Зона № 1

Обозначение характерных точек границ	Координаты, м				Метод определения координат	Формулы, примененные для расчета средней квадратической погрешности определения координат характерных точек границ (Mt), с подставленными в такие формулы значениями и итоговые (вычисленные) значения Mt, м	Описание закрепления точки
	содержатся в Едином государственном реестре недвижимости		определены в результате выполнения комплексных кадастровых работ				
	X	Y	X	Y			
1	2	3	4	5	6	7	8
2904	457 165,07	1 234 924,72	457 165,07	1 234 924,72	Метод спутниковых геодезических измерений (определений)	√(0,08^2 + 0,06^2) = 0,10	—
2905	457 169,24	1 234 929,20	457 169,24	1 234 929,20			
2906	457 187,11	1 234 947,19	457 187,11	1 234 947,19			
2907	457 193,57	1 234 952,92	457 193,57	1 234 952,92			
2908	457 201,73	1 234 961,22	457 201,73	1 234 961,22			
2909	457 233,42	1 234 988,14	457 233,42	1 234 988,14			
2910	457 255,01	1 235 004,19	457 255,01	1 235 004,19			
2911	457 263,04	1 235 010,15	457 263,04	1 235 010,15			
2912	457 303,35	1 235 040,92	457 303,35	1 235 040,92			
2913	457 290,81	1 235 060,05	457 290,81	1 235 060,05			
н279У	—	—	457 275,20	1 235 045,85			
н278У	—	—	457 253,37	1 235 026,00			

1	2	3	4	5	6	7	8
н277У	—	—	457 214,65	1 234 991,29	Метод спутниковых геодезических измерений (определений)	√(0,08^2 + 0,06^2) = 0,10	—
н276У	—	—	457 197,75	1 234 975,35			
н274У	—	—	457 183,64	1 234 962,40			
н273У	—	—	457 176,21	1 234 955,08			
н272У	—	—	457 158,37	1 234 938,92			
2914	457 152,63	1 234 933,72	457 152,63	1 234 933,72			
2904	457 165,07	1 234 924,72	457 165,07	1 234 924,72			

2. Сведения о частях границ уточняемого земельного участка с кадастровым номером 68:20:2201006:24 :

Обозначение части границ		Горизонтальное проложение (S), м	Описание прохождения части границ	Сведения о согласовании местоположения границ (согласовано/спорное)
от т.	до т.			
1	2	3	4	5
2904	2905	6,12	—	согласовано
2905	2906	25,36		
2906	2907	8,64		
2907	2908	11,64		
2908	2909	41,58		
2909	2910	26,90		
2910	2911	10,00		
2911	2912	50,71		
2912	2913	22,87		
2913	н279У	21,10		
н279У	н278У	29,51		
н278У	н277У	52,00		
н277У	н276У	23,23		
н276У	н274У	19,15		
н274У	н273У	10,43		
н273У	н272У	24,07		

1	2	3	4	5
н272У	2914	7,75	—	согласовано
2914	2904	15,35		

3. Сведения о характеристиках уточняемого земельного участка с кадастровым номером 68:20:2201006:24 :

№ п/п	Наименование характеристики	Значение характеристики
1	2	3
1.	Адрес земельного участка	—
1.1.	Сведения о местоположении земельного участка (при отсутствии адреса) в структурированном в соответствии с федеральной информационной адресной системой виде	—
1.2.	Дополнительные сведения о местоположении земельного участка	—
2.	Площадь земельного участка ± величина погрешности определения (вычисления) площади (Р ± ΔР), м²	3 001 ± 19,00
3.	Формула, примененная для вычисления предельной погрешности определения площади земельного участка, с подставленными значениями и итоговые (вычисленные) значения	3,5*0,10*√(3 001,00) = 19
4.	Площадь земельного участка согласно сведениям Единого государственного реестра недвижимости (Ркад), м²	3 000,00
5.	Оценка расхождения Р и Ркад (Р - Ркад), м²	1
6.	Предельный минимальный и максимальный размеры земельного участка (Рмин и Рмакс), м²	Рмин = 300 Рмакс = 5 000
7.	Кадастровый или иной государственный учетный номер (инвентарный) здания, сооружения, объекта незавершенного строительства, расположенного на земельном участке	68:20:2201006:56
8.	Вид (виды) разрешенного использования	—
8.1.	Дополнительные сведения об использовании земельного участка	—
9.	Сведения о земельных участках (землях общего пользования, территории общего пользования), посредством которых обеспечивается доступ	Земли общего пользования
10.	Иные сведения	—

4. Пояснения к сведениям об уточняемом земельном участке с кадастровым номером 68:20:2201006:24 :

1.	—

1. Сведения о характерных точках границ уточняемого земельного участка с кадастровым номером 68:20:0000000:270 :

Система координат МСК-68, зона 1 Зона № 1

Обозначение характерных точек границ	Координаты, м				Метод определения координат	Формулы, примененные для расчета средней квадратической погрешности определения координат характерных точек границ (Mt), с подставленными в такие формулы значениями и итоговые (вычисленные) значения Mt, м	Описание закрепления точки
	содержатся в Едином государственном реестре недвижимости		определены в результате выполнения комплексных кадастровых работ				
	X	Y	X	Y			
1	2	3	4	5	6	7	8
68:20:0000000:270							
1	270,84	248,58	—	—	Метод спутниковых геодезических измерений (определений)	0,10	—
2	290,89	269,24	—	—			
3	285,19	291,66	—	—			
4	225,89	228,27	—	—			
5	212,51	220,37	—	—			
6	208,22	214,78	—	—			
7	203,88	209,18	—	—			
8	207,54	205,11	—	—			
9	214,16	197,62	—	—			
10	218,92	202,39	—	—			
11	223,47	207,11	—	—			
12	229,10	210,70	—	—			

1	2	3	4	5	6	7	8
13	231,31	212,88	—	—	Метод спутниковых геодезических измерений (определений)	0,10	—
14	240,81	214,51	—	—			
н15У	—	—	457 492,00	1 234 557,74		√(0,08^2 + 0,06^2) = 0,10	
н16У	—	—	457 507,67	1 234 581,90			
н17У	—	—	457 497,74	1 234 602,79			
н18У	—	—	457 451,83	1 234 529,12			
н19У	—	—	457 440,23	1 234 518,78			
н20У	—	—	457 437,10	1 234 512,47			
н21У	—	—	457 433,93	1 234 506,13			
н22У	—	—	457 438,31	1 234 502,85			
н23У	—	—	457 446,25	1 234 496,78			
н24У	—	—	457 450,00	1 234 502,38			
н25У	—	—	457 453,55	1 234 507,90			
н26У	—	—	457 458,38	1 234 512,51			
н27У	—	—	457 460,12	1 234 515,07			
н28У	—	—	457 469,13	1 234 518,51			
1	270,84	248,58	—	—		0,10	
68:20:0000000:270							

1	2	3	4	5	6	7	8
29	195,08	200,51	—	—	Метод спутниковых геодезических измерений (определений)	0,10	—
30	114,87	114,68	—	—			
31	125,00	104,41	—	—			
32	185,11	168,00	—	—			
33	200,07	184,18	—	—			
34	204,80	190,96	—	—			
н35У	—	—	457 426,66	1 234 496,21		√(0,08^2 + 0,06^2) = 0,10	
н36У	—	—	457 364,63	1 234 403,05			
н37У	—	—	457 378,81	1 234 393,43			
н38У	—	—	457 428,66	1 234 473,63			
н39У	—	—	457 430,37	1 234 476,34			
н40У	—	—	457 433,92	1 234 481,76			
н41У	—	—	457 436,33	1 234 482,40			
н42У	—	—	457 438,72	1 234 486,45			
29	195,08	200,51	—	—		0,10	

2. Сведения о частях границ уточняемого земельного участка с кадастровым номером 68:20:0000000:270 :

Обозначение части границ		Горизонтальное проложение (S), м	Описание прохождения части границ	Сведения о согласовании местоположения границ (согласовано/спорное)
от т.	до т.			
1	2	3	4	5
68:20:0000000:270				

1	2	3	4	5
н15У	н16У	28,80	—	согласовано
н16У	н17У	23,13		
н17У	н18У	86,80		
н18У	н19У	15,54		
н19У	н20У	7,04		
н20У	н21У	7,09		
н21У	н22У	5,47		
н22У	н23У	9,99		
н23У	н24У	6,74		
н24У	н25У	6,56		
н25У	н26У	6,68		
н26У	н27У	3,10		
н27У	н28У	9,64		
н28У	н15У	45,41		
68:20:0000000:270				
н35У	н36У	111,92	—	согласовано
н36У	н37У	17,14		
н37У	н38У	94,43		
н38У	н39У	3,20		
н39У	н40У	6,48		
н40У	н41У	2,49		
н41У	н42У	4,70		
н42У	н35У	15,51		

3. Сведения о характеристиках уточняемого земельного участка с кадастровым номером 68:20:0000000:270 :

№ п/п	Наименование характеристики	Значение характеристики
1	2	3
1.	Адрес земельного участка	—
1.1.	Сведения о местоположении земельного участка (при отсутствии адреса) в структурированном в соответствии с федеральной информационной адресной системой виде	—
1.2.	Дополнительные сведения о местоположении земельного участка	—
2.	Площадь земельного участка ± величина погрешности определения (вычисления) площади (Р ± ΔР), м²	3 801 ± 31,00, 68:20:0000000:270 2 076,00 ± 16,00, 68:20:0000000:270 1 725,00 ± 15,00

1	2	3
3.	Формула, примененная для вычисления предельной погрешности определения площади земельного участка, с подставленными значениями и итоговые (вычисленные) значения	16,00 + 15,00 = 31
4.	Площадь земельного участка согласно сведениям Единого государственного реестра недвижимости (Ркад), м²	3 801,00
5.	Оценка расхождения Р и Ркад (Р - Ркад), м²	0
6.	Предельный минимальный и максимальный размеры земельного участка (Рмин и Рмакс), м²	Рмин = 300 Рмакс = 5 000
7.	Кадастровый или иной государственный учетный номер (инвентарный) здания, сооружения, объекта незавершенного строительства, расположенного на земельном участке	—
8.	Вид (виды) разрешенного использования	—
8.1.	Дополнительные сведения об использовании земельного участка	—
9.	Сведения о земельных участках (землях общего пользования, территории общего пользования), посредством которых обеспечивается доступ	—
10.	Иные сведения	—
4. Пояснения к сведениям об уточняемом земельном участке с кадастровым номером		68:20:0000000:270 :
1.	—	

Описание местоположения здания, сооружения, объекта незавершенного строительства на земельном участке

1. Сведения о характерных точках контура объекта недвижимости с кадастровым номером 68:20:2201006:51 :

Система координат МСК-68, зона 1 Зона № 1

Обозначение характерных точек границ	Содержатся в Едином государственном реестре недвижимости			Определены в ходе выполнения комплексных кадастровых работ			Метод определения координат	Формулы, примененные для расчета средней квадратической погрешности определения координат характерных точек (Mt), м, с подставленными в такие формулы значениями и итоговые (вычисленные) значения Mt, м
	координаты, м		Радиус, м	координаты, м		Радиус, м		
	X	Y	R	X	Y	R		
1	2	3	4	5	6	7	8	9
н704О	—	—	—	456 876,61	1 235 162,08	—	Метод спутниковых геодезических измерений (определений)	√(0,08^2 + 0,06^2) = 0,10
н705О	—	—	—	456 886,58	1 235 175,18	—		
н706О	—	—	—	456 882,24	1 235 178,39	—		
н707О	—	—	—	456 872,40	1 235 165,35	—		
н704О	—	—	—	456 876,61	1 235 162,08	—		

2. Сведения о характеристиках объекта недвижимости с кадастровым номером 68:20:2201006:51 :

№ п/п	Наименование характеристики	Значение характеристики
1	2	3
1.	Вид объекта недвижимости	Здание
2.	Ранее присвоенный государственный учетный номер (инвентарный) здания, сооружения, объекта незавершенного строительства	—
3.	Кадастровый номер земельного участка (земельных участков), в границах которого (которых) расположены здание, сооружение, объект незавершенного строительства	68:20:2201006:39
4.	Уникальный учетный номер кадастрового квартала, в границах которого расположены здание, сооружение, объект незавершенного строительства	68:20:2201006

1	2	3
5.	Адрес здания, сооружения, объекта незавершенного строительства	—
5.1.	Сведения о местоположении здания, сооружения, объекта незавершенного строительства (при отсутствии адреса) в структурированном в соответствии с федеральной информационной адресной системой виде	—
5.2.	Дополнительные сведения о местоположении	—
6.	Иные сведения	—

3. Пояснения к сведениям об объекте недвижимости с кадастровым номером 68:20:2201006:51 :

1.	—

1. Сведения о характерных точках контура объекта недвижимости с кадастровым номером 68:20:2201006:52 :

Система координат МСК-68, зона 1 Зона № 1

Обозначение характерных точек границ	Содержатся в Едином государственном реестре недвижимости			Определены в ходе выполнения комплексных кадастровых работ			Метод определения координат	Формулы, примененные для расчета средней квадратической погрешности определения координат характерных точек (Mt), м, с подставленными в такие формулы значениями и итоговые (вычисленные) значения Mt, м
	координаты, м		Радиус, м	координаты, м		Радиус, м		
	X	Y	R	X	Y	R		
1	2	3	4	5	6	7	8	9
н708О	—	—	—	457 026,45	1 235 061,94	—	Метод спутниковых геодезических измерений (определений)	√(0,08^2 + 0,06^2) = 0,10
н709О	—	—	—	457 030,82	1 235 067,11	—		
н710О	—	—	—	457 023,39	1 235 073,54	—		
н711О	—	—	—	457 020,10	1 235 069,35	—		
н712О	—	—	—	457 023,83	1 235 066,11	—		
н713О	—	—	—	457 021,67	1 235 063,61	—		
н714О	—	—	—	457 023,34	1 235 062,19	—		

1	2	3	4	5	6	7	8	9
н715О	—	—	—	457 024,27	1 235 063,42	—	Метод спутниковых геодезических измерений (определений)	√(0,08^2 + 0,06^2) = 0,10
н708О	—	—	—	457 026,45	1 235 061,94	—		

2. Сведения о характеристиках объекта недвижимости с кадастровым номером 68:20:2201006:52 :

№ п/п	Наименование характеристики	Значение характеристики
1	2	3
1.	Вид объекта недвижимости	Здание
2.	Ранее присвоенный государственный учетный номер (инвентарный) здания, сооружения, объекта незавершенного строительства	—
3.	Кадастровый номер земельного участка (земельных участков), в границах которого (которых) расположены здание, сооружение, объект незавершенного строительства	68:20:2201006:4
4.	Уникальный учетный номер кадастрового квартала, в границах которого расположены здание, сооружение, объект незавершенного строительства	68:20:2201006
5.	Адрес здания, сооружения, объекта незавершенного строительства	—
5.1.	Сведения о местоположении здания, сооружения, объекта незавершенного строительства (при отсутствии адреса) в структурированном в соответствии с федеральной информационной адресной системой виде	—
5.2.	Дополнительные сведения о местоположении	—
6.	Иные сведения	—

3. Пояснения к сведениям об объекте недвижимости с кадастровым номером 68:20:2201006:52 :

1.	—

1. Сведения о характерных точках контура объекта недвижимости с кадастровым номером 68:20:2201006:53 :

Система координат МСК-68, зона 1 Зона № 1

Обозначение характерных точек границ	Содержатся в Едином государственном реестре недвижимости			Определены в ходе выполнения комплексных кадастровых работ			Метод определения координат	Формулы, примененные для расчета средней квадратической погрешности определения координат характерных точек (Mt), м, с подставленными в такие формулы значениями и итоговые (вычисленные) значения Mt, м
	координаты, м		Радиус, м	координаты, м		Радиус, м		
	X	Y	R	X	Y	R		
1	2	3	4	5	6	7	8	9
н716О	—	—	—	457 081,86	1 235 010,08	—	Метод спутниковых геодезических измерений (определений)	√(0,08^2 + 0,06^2) = 0,10
н717О	—	—	—	457 084,36	1 235 013,03	—		
н718О	—	—	—	457 079,34	1 235 017,00	—		
н719О	—	—	—	457 076,96	1 235 014,25	—		
н716О	—	—	—	457 081,86	1 235 010,08	—		

2. Сведения о характеристиках объекта недвижимости с кадастровым номером 68:20:2201006:53 :

№ п/п	Наименование характеристики	Значение характеристики
1	2	3
1.	Вид объекта недвижимости	Здание
2.	Ранее присвоенный государственный учетный номер (инвентарный) здания, сооружения, объекта незавершенного строительства	—
3.	Кадастровый номер земельного участка (земельных участков), в границах которого (которых) расположены здание, сооружение, объект незавершенного строительства	68:20:2201006:30
4.	Уникальный учетный номер кадастрового квартала, в границах которого расположены здание, сооружение, объект незавершенного строительства	68:20:2201006

1	2	3
5.	Адрес здания, сооружения, объекта незавершенного строительства	—
5.1.	Сведения о местоположении здания, сооружения, объекта незавершенного строительства (при отсутствии адреса) в структурированном в соответствии с федеральной информационной адресной системой виде	—
5.2.	Дополнительные сведения о местоположении	—
6.	Иные сведения	—

3. Пояснения к сведениям об объекте недвижимости с кадастровым номером 68:20:2201006:53 :

1.	—

1. Сведения о характерных точках контура объекта недвижимости с кадастровым номером 68:20:2201006:54 :

Система координат МСК-68, зона 1 Зона № 1

Обозначение характерных точек границ	Содержатся в Едином государственном реестре недвижимости			Определены в ходе выполнения комплексных кадастровых работ			Метод определения координат	Формулы, примененные для расчета средней квадратической погрешности определения координат характерных точек (Mt), м, с подставленными в такие формулы значениями и итоговые (вычисленные) значения Mt, м
	координаты, м		Радиус, м	координаты, м		Радиус, м		
	X	Y	R	X	Y	R		
1	2	3	4	5	6	7	8	9
н720О	—	—	—	457 182,61	1 234 964,14	—	Метод спутниковых геодезических измерений (определений)	√(0,08^2 + 0,06^2) = 0,10
н721О	—	—	—	457 186,57	1 234 968,99	—		
н722О	—	—	—	457 179,86	1 234 974,66	—		
н723О	—	—	—	457 176,10	1 234 970,09	—		
н724О	—	—	—	457 180,79	1 234 965,61	—		
н725О	—	—	—	457 179,27	1 234 964,05	—		
н726О	—	—	—	457 180,15	1 234 963,02	—		

1	2	3	4	5	6	7	8	9
н727О	—	—	—	457 181,86	1 234 964,69	—	Метод спутниковых геодезических измерений (определений)	√(0,08^2 + 0,06^2) = 0,10
н720О	—	—	—	457 182,61	1 234 964,14	—		

2. Сведения о характеристиках объекта недвижимости с кадастровым номером 68:20:2201006:54 :

№ п/п	Наименование характеристики	Значение характеристики
1	2	3
1.	Вид объекта недвижимости	Здание
2.	Ранее присвоенный государственный учетный номер (инвентарный) здания, сооружения, объекта незавершенного строительства	—
3.	Кадастровый номер земельного участка (земельных участков), в границах которого (которых) расположены здание, сооружение, объект незавершенного строительства	68:20:2201006:25
4.	Уникальный учетный номер кадастрового квартала, в границах которого расположены здание, сооружение, объект незавершенного строительства	68:20:2201006
5.	Адрес здания, сооружения, объекта незавершенного строительства	—
5.1.	Сведения о местоположении здания, сооружения, объекта незавершенного строительства (при отсутствии адреса) в структурированном в соответствии с федеральной информационной адресной системой виде	—
5.2.	Дополнительные сведения о местоположении	—
6.	Иные сведения	—

3. Пояснения к сведениям об объекте недвижимости с кадастровым номером 68:20:2201006:54 :

1.	—

1. Сведения о характерных точках контура объекта недвижимости с кадастровым номером 68:20:2201006:56 :

Система координат МСК-68, зона 1 Зона № 1

Обозначение характерных точек границ	Содержатся в Едином государственном реестре недвижимости			Определены в ходе выполнения комплексных кадастровых работ			Метод определения координат	Формулы, примененные для расчета средней квадратической погрешности определения координат характерных точек (Mt), м, с подставленными в такие формулы значениями и итоговые (вычисленные) значения Mt, м
	координаты, м		Радиус, м	координаты, м		Радиус, м		
	X	Y	R	X	Y	R		
1	2	3	4	5	6	7	8	9
н728О	—	—	—	457 185,13	1 234 960,31	—	Метод спутниковых геодезических измерений (определений)	√(0,08^2 + 0,06^2) = 0,10
н729О	—	—	—	457 191,97	1 234 954,54	—		
н730О	—	—	—	457 197,98	1 234 961,35	—		
н731О	—	—	—	457 191,20	1 234 967,09	—		
н728О	—	—	—	457 185,13	1 234 960,31	—		

2. Сведения о характеристиках объекта недвижимости с кадастровым номером 68:20:2201006:56 :

№ п/п	Наименование характеристики	Значение характеристики
1	2	3
1.	Вид объекта недвижимости	Здание
2.	Ранее присвоенный государственный учетный номер (инвентарный) здания, сооружения, объекта незавершенного строительства	—
3.	Кадастровый номер земельного участка (земельных участков), в границах которого (которых) расположены здание, сооружение, объект незавершенного строительства	68:20:2201006:24
4.	Уникальный учетный номер кадастрового квартала, в границах которого расположены здание, сооружение, объект незавершенного строительства	68:20:2201006

1	2	3
5.	Адрес здания, сооружения, объекта незавершенного строительства	—
5.1.	Сведения о местоположении здания, сооружения, объекта незавершенного строительства (при отсутствии адреса) в структурированном в соответствии с федеральной информационной адресной системой виде	—
5.2.	Дополнительные сведения о местоположении	—
6.	Иные сведения	—

3. Пояснения к сведениям об объекте недвижимости с кадастровым номером 68:20:2201006:56 :

1.	—

1. Сведения о характерных точках контура объекта недвижимости с кадастровым номером 68:20:2201006:57 :

Система координат МСК-68, зона 1 Зона № 1

Обозначение характерных точек границ	Содержатся в Едином государственном реестре недвижимости			Определены в ходе выполнения комплексных кадастровых работ			Метод определения координат	Формулы, примененные для расчета средней квадратической погрешности определения координат характерных точек (Mt), м, с подставленными в такие формулы значениями и итоговые (вычисленные) значения Mt, м
	координаты, м		Радиус, м	координаты, м		Радиус, м		
	X	Y	R	X	Y	R		
1	2	3	4	5	6	7	8	9
н59872 О	—	—	—	457 240,34	1 234 934,02	—	Метод спутниковых геодезических измерений (определений)	√(0,08^2 + 0,06^2) = 0,10
н59873 О	—	—	—	457 243,51	1 234 943,66	—		
н59874 О	—	—	—	457 231,40	1 234 947,82	—		
н59875 О	—	—	—	457 228,41	1 234 939,69	—		
н59876 О	—	—	—	457 238,25	1 234 936,26	—		
н59877 О	—	—	—	457 237,79	1 234 934,84	—		
н59872 О	—	—	—	457 240,34	1 234 934,02	—		

2. Сведения о характеристиках объекта недвижимости с кадастровым номером 68:20:2201006:57 :

№ п/п	Наименование характеристики	Значение характеристики
1	2	3
1.	Вид объекта недвижимости	Здание
2.	Ранее присвоенный государственный учетный номер (инвентарный) здания, сооружения, объекта незавершенного строительства	—
3.	Кадастровый номер земельного участка (земельных участков), в границах которого (которых) расположены здание, сооружение, объект незавершенного строительства	68:20:2201006:3
4.	Уникальный учетный номер кадастрового квартала, в границах которого расположены здание, сооружение, объект незавершенного строительства	68:20:2201006
5.	Адрес здания, сооружения, объекта незавершенного строительства	—
5.1.	Сведения о местоположении здания, сооружения, объекта незавершенного строительства (при отсутствии адреса) в структурированном в соответствии с федеральной информационной адресной системой виде	—
5.2.	Дополнительные сведения о местоположении	—
6.	Иные сведения	—

3. Пояснения к сведениям об объекте недвижимости с кадастровым номером 68:20:2201006:57 :

1.	—

1. Сведения о характерных точках контура объекта недвижимости с кадастровым номером 68:20:2201006:58 :

Система координат МСК-68, зона 1 Зона № 1

Обозначение характерных точек границ	Содержатся в Едином государственном реестре недвижимости			Определены в ходе выполнения комплексных кадастровых работ			Метод определения координат	Формулы, примененные для расчета средней квадратической погрешности определения координат характерных точек (Mt), м, с подставленными в такие формулы значениями и итоговые (вычисленные) значения Mt, м
	координаты, м		Радиус, м	координаты, м		Радиус, м		
	X	Y	R	X	Y	R		
1	2	3	4	5	6	7	8	9
н732О	—	—	—	457 251,80	1 234 931,81	—	Метод спутниковых геодезических измерений (определений)	√(0,08^2 + 0,06^2) = 0,10

1	2	3	4	5	6	7	8	9
н733О	—	—	—	457 246,85	1 234 931,94	—	Метод спутниковых геодезических измерений (определений)	√(0,08^2 + 0,06^2) = 0,10
н734О	—	—	—	457 246,36	1 234 922,31	—		
н735О	—	—	—	457 251,25	1 234 922,23	—		
н732О	—	—	—	457 251,80	1 234 931,81	—		

2. Сведения о характеристиках объекта недвижимости с кадастровым номером 68:20:2201006:58 :

№ п/п	Наименование характеристики	Значение характеристики
1	2	3
1.	Вид объекта недвижимости	Здание
2.	Ранее присвоенный государственный учетный номер (инвентарный) здания, сооружения, объекта незавершенного строительства	—
3.	Кадастровый номер земельного участка (земельных участков), в границах которого (которых) расположены здание, сооружение, объект незавершенного строительства	68:20:2201006:2
4.	Уникальный учетный номер кадастрового квартала, в границах которого расположены здание, сооружение, объект незавершенного строительства	68:20:2201006
5.	Адрес здания, сооружения, объекта незавершенного строительства	—
5.1.	Сведения о местоположении здания, сооружения, объекта незавершенного строительства (при отсутствии адреса) в структурированном в соответствии с федеральной информационной адресной системой виде	—
5.2.	Дополнительные сведения о местоположении	—
6.	Иные сведения	—

3. Пояснения к сведениям об объекте недвижимости с кадастровым номером 68:20:2201006:58 :

1.	—

1. Сведения о характерных точках контура объекта недвижимости с кадастровым номером 68:20:2201006:59 :

Система координат МСК-68, зона 1 Зона № 1

Обозначение характерных точек границ	Содержатся в Едином государственном реестре недвижимости			Определены в ходе выполнения комплексных кадастровых работ			Метод определения координат	Формулы, примененные для расчета средней квадратической погрешности определения координат характерных точек (Mt), м, с подставленными в такие формулы значениями и итоговые (вычисленные) значения Mt, м
	координаты, м		Радиус, м	координаты, м		Радиус, м		
	X	Y	R	X	Y	R		
1	2	3	4	5	6	7	8	9
н736О	—	—	—	457 245,09	1 234 747,03	—	Метод спутниковых геодезических измерений (определений)	√(0,08^2 + 0,06^2) = 0,10
н737О	—	—	—	457 239,91	1 234 745,38	—		
н738О	—	—	—	457 243,53	1 234 733,85	—		
н739О	—	—	—	457 248,55	1 234 735,78	—		
н736О	—	—	—	457 245,09	1 234 747,03	—		

2. Сведения о характеристиках объекта недвижимости с кадастровым номером 68:20:2201006:59 :

№ п/п	Наименование характеристики	Значение характеристики
1	2	3
1.	Вид объекта недвижимости	Здание
2.	Ранее присвоенный государственный учетный номер (инвентарный) здания, сооружения, объекта незавершенного строительства	—
3.	Кадастровый номер земельного участка (земельных участков), в границах которого (которых) расположены здание, сооружение, объект незавершенного строительства	68:20:2201006:5
4.	Уникальный учетный номер кадастрового квартала, в границах которого расположены здание, сооружение, объект незавершенного строительства	68:20:2201006

1	2	3
5.	Адрес здания, сооружения, объекта незавершенного строительства	—
5.1.	Сведения о местоположении здания, сооружения, объекта незавершенного строительства (при отсутствии адреса) в структурированном в соответствии с федеральной информационной адресной системой виде	—
5.2.	Дополнительные сведения о местоположении	—
6.	Иные сведения	—

3. Пояснения к сведениям об объекте недвижимости с кадастровым номером 68:20:2201006:59 :

1.	—

1. Сведения о характерных точках контура объекта недвижимости с кадастровым номером 68:20:2201006:60 :

Система координат МСК-68, зона 1 Зона № 1

Обозначение характерных точек границ	Содержатся в Едином государственном реестре недвижимости			Определены в ходе выполнения комплексных кадастровых работ			Метод определения координат	Формулы, примененные для расчета средней квадратической погрешности определения координат характерных точек (Mt), м, с подставленными в такие формулы значениями и итоговые (вычисленные) значения Mt, м
	координаты, м		Радиус, м	координаты, м		Радиус, м		
	X	Y	R	X	Y	R		
1	2	3	4	5	6	7	8	9
н740О	—	—	—	457 357,58	1 234 569,68	—	Метод спутниковых геодезических измерений (определений)	√(0,08^2 + 0,06^2) = 0,10
н741О	—	—	—	457 340,65	1 234 580,01	—		
н742О	—	—	—	457 337,41	1 234 574,81	—		
н743О	—	—	—	457 354,04	1 234 564,72	—		
н740О	—	—	—	457 357,58	1 234 569,68	—		

2. Сведения о характеристиках объекта недвижимости с кадастровым номером 68:20:2201006:60 :

№ п/п	Наименование характеристики	Значение характеристики
1	2	3
1.	Вид объекта недвижимости	Здание

1	2	3
2.	Ранее присвоенный государственный учетный номер (инвентарный) здания, сооружения, объекта незавершенного строительства	—
3.	Кадастровый номер земельного участка (земельных участков), в границах которого (которых) расположены здание, сооружение, объект незавершенного строительства	68:20:2201006:1
4.	Уникальный учетный номер кадастрового квартала, в границах которого расположены здание, сооружение, объект незавершенного строительства	68:20:2201006
5.	Адрес здания, сооружения, объекта незавершенного строительства	—
5.1.	Сведения о местоположении здания, сооружения, объекта незавершенного строительства (при отсутствии адреса) в структурированном в соответствии с федеральной информационной адресной системой виде	—
5.2.	Дополнительные сведения о местоположении	—
6.	Иные сведения	—

3. Пояснения к сведениям об объекте недвижимости с кадастровым номером 68:20:2201006:60 :

1.	—

1. Сведения о характерных точках контура объекта недвижимости с кадастровым номером 68:20:2201006:62 :

Система координат МСК-68, зона 1 Зона № 1

Обозначение характерных точек границ	Содержатся в Едином государственном реестре недвижимости			Определены в ходе выполнения комплексных кадастровых работ			Метод определения координат	Формулы, примененные для расчета средней квадратической погрешности определения координат характерных точек (Mt), м, с подставленными в такие формулы значениями и итоговые (вычисленные) значения Mt, м
	координаты, м		Радиус, м	координаты, м		Радиус, м		
	X	Y	R	X	Y	R		
1	2	3	4	5	6	7	8	9
н744О	—	—	—	457 494,03	1 234 486,10	—	Метод спутниковых геодезических измерений (определений)	√(0,08^2 + 0,06^2) = 0,10
н745О	—	—	—	457 488,76	1 234 477,68	—		
н746О	—	—	—	457 498,73	1 234 471,50	—		

1	2	3	4	5	6	7	8	9
н747О	—	—	—	457 503,98	1 234 479,95	—	Метод спутниковых геодезических измерений (определений)	√(0,08^2 + 0,06^2) = 0,10
н744О	—	—	—	457 494,03	1 234 486,10	—		

2. Сведения о характеристиках объекта недвижимости с кадастровым номером 68:20:2201006:62 :

№ п/п	Наименование характеристики	Значение характеристики
1	2	3
1.	Вид объекта недвижимости	Здание
2.	Ранее присвоенный государственный учетный номер (инвентарный) здания, сооружения, объекта незавершенного строительства	—
3.	Кадастровый номер земельного участка (земельных участков), в границах которого (которых) расположены здание, сооружение, объект незавершенного строительства	68:20:2201006:188
4.	Уникальный учетный номер кадастрового квартала, в границах которого расположены здание, сооружение, объект незавершенного строительства	68:20:2201006
5.	Адрес здания, сооружения, объекта незавершенного строительства	—
5.1.	Сведения о местоположении здания, сооружения, объекта незавершенного строительства (при отсутствии адреса) в структурированном в соответствии с федеральной информационной адресной системой виде	—
5.2.	Дополнительные сведения о местоположении	—
6.	Иные сведения	—

3. Пояснения к сведениям об объекте недвижимости с кадастровым номером 68:20:2201006:62 :

1.	—

1. Сведения о характерных точках контура объекта недвижимости с кадастровым номером 68:20:2201006:63 :

Система координат МСК-68, зона 1 Зона № 1

Обозначение характерных точек границ	Содержатся в Едином государственном реестре недвижимости			Определены в ходе выполнения комплексных кадастровых работ			Метод определения координат	Формулы, примененные для расчета средней квадратической погрешности определения координат характерных точек (Mt), м, с подставленными в такие формулы значениями и итоговые (вычисленные) значения Mt, м
	координаты, м		Радиус, м	координаты, м		Радиус, м		
	X	Y	R	X	Y	R		
1	2	3	4	5	6	7	8	9
н748О	—	—	—	457 520,46	1 234 457,53	—	Метод спутниковых геодезических измерений (определений)	√(0,08^2 + 0,06^2) = 0,10
н749О	—	—	—	457 517,13	1 234 452,52	—		
н750О	—	—	—	457 527,62	1 234 445,63	—		
н751О	—	—	—	457 530,83	1 234 450,76	—		
н748О	—	—	—	457 520,46	1 234 457,53	—		

2. Сведения о характеристиках объекта недвижимости с кадастровым номером 68:20:2201006:63 :

№ п/п	Наименование характеристики	Значение характеристики
1	2	3
1.	Вид объекта недвижимости	Здание
2.	Ранее присвоенный государственный учетный номер (инвентарный) здания, сооружения, объекта незавершенного строительства	—
3.	Кадастровый номер земельного участка (земельных участков), в границах которого (которых) расположены здание, сооружение, объект незавершенного строительства	68:20:2201006:11
4.	Уникальный учетный номер кадастрового квартала, в границах которого расположены здание, сооружение, объект незавершенного строительства	68:20:2201006

1	2	3
5.	Адрес здания, сооружения, объекта незавершенного строительства	—
5.1.	Сведения о местоположении здания, сооружения, объекта незавершенного строительства (при отсутствии адреса) в структурированном в соответствии с федеральной информационной адресной системой виде	—
5.2.	Дополнительные сведения о местоположении	—
6.	Иные сведения	—

3. Пояснения к сведениям об объекте недвижимости с кадастровым номером 68:20:2201006:63 :

1.	—

1. Сведения о характерных точках контура объекта недвижимости с кадастровым номером 68:20:2201006:65 :

Система координат МСК-68, зона 1 Зона № 1

Обозначение характерных точек границ	Содержатся в Едином государственном реестре недвижимости			Определены в ходе выполнения комплексных кадастровых работ			Метод определения координат	Формулы, примененные для расчета средней квадратической погрешности определения координат характерных точек (Mt), м, с подставленными в такие формулы значениями и итоговые (вычисленные) значения Mt, м
	координаты, м		Радиус, м	координаты, м		Радиус, м		
	X	Y	R	X	Y	R		
1	2	3	4	5	6	7	8	9
н752О	—	—	—	457 099,75	1 234 993,55	—	Метод спутниковых геодезических измерений (определений)	√(0,08^2 + 0,06^2) = 0,10
н753О	—	—	—	457 101,59	1 234 996,05	—		
н754О	—	—	—	457 096,07	1 235 000,08	—		
н755О	—	—	—	457 094,23	1 234 997,54	—		
н752О	—	—	—	457 099,75	1 234 993,55	—		

2. Сведения о характеристиках объекта недвижимости с кадастровым номером 68:20:2201006:65 :

№ п/п	Наименование характеристики	Значение характеристики
1	2	3
1.	Вид объекта недвижимости	Здание

1	2	3
2.	Ранее присвоенный государственный учетный номер (инвентарный) здания, сооружения, объекта незавершенного строительства	—
3.	Кадастровый номер земельного участка (земельных участков), в границах которого (которых) расположены здание, сооружение, объект незавершенного строительства	68:20:2201006:64
4.	Уникальный учетный номер кадастрового квартала, в границах которого расположены здание, сооружение, объект незавершенного строительства	68:20:2201006
5.	Адрес здания, сооружения, объекта незавершенного строительства	—
5.1.	Сведения о местоположении здания, сооружения, объекта незавершенного строительства (при отсутствии адреса) в структурированном в соответствии с федеральной информационной адресной системой виде	—
5.2.	Дополнительные сведения о местоположении	—
6.	Иные сведения	—

3. Пояснения к сведениям об объекте недвижимости с кадастровым номером 68:20:2201006:65 :

1.	—

1. Сведения о характерных точках контура объекта недвижимости с кадастровым номером 68:20:2201006:66 :

Система координат МСК-68, зона 1 Зона № 1

Обозначение характерных точек границ	Содержатся в Едином государственном реестре недвижимости			Определены в ходе выполнения комплексных кадастровых работ			Метод определения координат	Формулы, примененные для расчета средней квадратической погрешности определения координат характерных точек (Mt), м, с подставленными в такие формулы значениями и итоговые (вычисленные) значения Mt, м
	координаты, м		Радиус, м	координаты, м		Радиус, м		
	X	Y	R	X	Y	R		
1	2	3	4	5	6	7	8	9
н756О	—	—	—	457 548,72	1 234 409,22	—	Метод спутниковых геодезических измерений (определений)	√(0,08^2 + 0,06^2) = 0,10
н757О	—	—	—	457 551,03	1 234 413,29	—		
н758О	—	—	—	457 542,89	1 234 417,44	—		

1	2	3	4	5	6	7	8	9
н759О	—	—	—	457 540,82	1 234 413,41	—	Метод спутниковых геодезических измерений (определений)	√(0,08^2 + 0,06^2) = 0,10
н756О	—	—	—	457 548,72	1 234 409,22	—		

2. Сведения о характеристиках объекта недвижимости с кадастровым номером 68:20:2201006:66 :

№ п/п	Наименование характеристики	Значение характеристики
1	2	3
1.	Вид объекта недвижимости	Здание
2.	Ранее присвоенный государственный учетный номер (инвентарный) здания, сооружения, объекта незавершенного строительства	—
3.	Кадастровый номер земельного участка (земельных участков), в границах которого (которых) расположены здание, сооружение, объект незавершенного строительства	68:20:2201006:9
4.	Уникальный учетный номер кадастрового квартала, в границах которого расположены здание, сооружение, объект незавершенного строительства	68:20:2201006
5.	Адрес здания, сооружения, объекта незавершенного строительства	—
5.1.	Сведения о местоположении здания, сооружения, объекта незавершенного строительства (при отсутствии адреса) в структурированном в соответствии с федеральной информационной адресной системой виде	—
5.2.	Дополнительные сведения о местоположении	—
6.	Иные сведения	—

3. Пояснения к сведениям об объекте недвижимости с кадастровым номером 68:20:2201006:66 :

1.	—

1. Сведения о характерных точках контура объекта недвижимости с кадастровым номером 68:20:2201009:38 :

Система координат МСК-68, зона 1 Зона № 1

Обозначение характерных точек границ	Содержатся в Едином государственном реестре недвижимости			Определены в ходе выполнения комплексных кадастровых работ			Метод определения координат	Формулы, примененные для расчета средней квадратической погрешности определения координат характерных точек (Mt), м, с подставленными в такие формулы значениями и итоговые (вычисленные) значения Mt, м
	координаты, м		Радиус, м	координаты, м		Радиус, м		
	X	Y	R	X	Y	R		
1	2	3	4	5	6	7	8	9
н504О	—	—	—	456 668,50	1 235 172,24	—	Метод спутниковых геодезических измерений (определений)	√(0,08^2 + 0,06^2) = 0,10
н505О	—	—	—	456 677,19	1 235 170,98	—		
н506О	—	—	—	456 678,03	1 235 175,82	—		
н507О	—	—	—	456 675,48	1 235 176,30	—		
н508О	—	—	—	456 676,38	1 235 181,20	—		
н509О	—	—	—	456 668,31	1 235 182,03	—		
н510О	—	—	—	456 667,87	1 235 178,67	—		
н511О	—	—	—	456 669,44	1 235 178,42	—		
н504О	—	—	—	456 668,50	1 235 172,24	—		

2. Сведения о характеристиках объекта недвижимости с кадастровым номером 68:20:2201009:38 :

№ п/п	Наименование характеристики	Значение характеристики
1	2	3
1.	Вид объекта недвижимости	Здание
2.	Ранее присвоенный государственный учетный номер (инвентарный) здания, сооружения, объекта незавершенного строительства	—

1	2	3
3.	Кадастровый номер земельного участка (земельных участков), в границах которого (которых) расположены здание, сооружение, объект незавершенного строительства	68:20:2201006:43
4.	Уникальный учетный номер кадастрового квартала, в границах которого расположены здание, сооружение, объект незавершенного строительства	68:20:2201006
5.	Адрес здания, сооружения, объекта незавершенного строительства	—
5.1.	Сведения о местоположении здания, сооружения, объекта незавершенного строительства (при отсутствии адреса) в структурированном в соответствии с федеральной информационной адресной системой виде	—
5.2.	Дополнительные сведения о местоположении	—
6.	Иные сведения	—
3. Пояснения к сведениям об объекте недвижимости с кадастровым номером		68:20:2201009:38 :
1.	—	

Схема границ земельных участков



Масштаб 1:5 000

КАРТА-ПЛАН ТЕРРИТОРИИ

Схема границ земельных участков

Условные обозначения:

———————— – существующая часть границы земельного участка,

– – – –

ПРИЛОЖЕНИЕ № 7
УТВЕРЖДЕНА
приказом министерства
имущественных отношений и
государственного заказа
Тамбовской области
от 10.09.2025 № 689

Карта-план территории
кадастрового квартала 68:20:2201007

КАРТА-ПЛАН ТЕРРИТОРИИ

Пояснительная записка

1. Сведения о территории выполнения комплексных кадастровых работ:

68:20:2201007

(наименование субъекта Российской Федерации, муниципального образования, населенного пункта, уникальные учетные номера кадастровых кварталов, иные сведения, позволяющие определить местоположение территории, на которой выполняются комплексные кадастровые работы, например, наименование садоводческого или огороднического некоммерческого товарищества, гаражного кооператива, элемента планировочной структуры)

2. Основания выполнения комплексных кадастровых работ:

Наименование, дата и номер документа, на основании которого выполняются комплексные кадастровые работы:

Государственный контракт № 0164200001925000183-725790-157788 от 17 марта 2025 г., выдан Министерство имущественных отношений и государственного заказа Тамбовской области

3. Дата подготовки карты-плана территории: *10 сентября 2025 г.*

4. Сведения о заказчике(ах) комплексных кадастровых работ:

В отношении юридического лица, органа местного самоуправления муниципального района, муниципального округа или городского округа либо уполномоченного исполнительного органа государственной власти субъекта Российской Федерации:

полное или сокращенное (в случае, если имеется) наименование: *Министерство имущественных отношений и государственного заказа Тамбовской области*

основной государственный регистрационный номер: *1066829046844*

идентификационный номер налогоплательщика: *6831000240*

В отношении физического лица или представителя физических или юридических лиц:

фамилия, имя. отчество (последнее - при наличии): –

страховой номер индивидуального лицевого счета в системе обязательного пенсионного страхования Российской Федерации (СНИЛС): –

Наименование и реквизиты документа, подтверждающие полномочия представителя заказчика(ов) комплексных кадастровых работ:

–

Адрес электронной почты (для направления уведомления о результатах внесения сведений в Единый государственный реестр недвижимости):

–

5. Сведения об исполнителе комплексных кадастровых работ:

Полное или сокращенное (в случае, если имеется) наименование и адрес юридического лица, с которым заключен государственный или муниципальный контракт либо договор подряда на выполнение комплексных кадастровых работ:

–

Фамилия, имя. отчество кадастрового инженера (последнее - при наличии): *Чиркин Евгений Александрович*

и основной государственный регистрационный номер кадастрового инженера индивидуального предпринимателя (ОГРНИП): *318344300021161*

Страховой номер индивидуального лицевого счета в системе обязательного пенсионного страхования Российской Федерации (СНИЛС) кадастрового инженера: *152-892-276-89*

Уникальный реестровый номер кадастрового инженера в реестре саморегулируемой организации кадастровых инженеров и дата внесения сведений о физическом лице в такой реестр: *НП001325, 30 мая 2016 г.*

Полное или (в случае, если имеется) сокращенное наименование саморегулируемой организации кадастровых инженеров, членом которой является кадастровый инженер:

Кадастровые инженеры юга

Контактный телефон: *+79275392962*

Почтовый адрес и адрес электронной почты, по которым осуществляется связь с кадастровым инженером:

гор. Волгоград, ул. им. Маршала Василевского, д. 4, кв. 18, ewgeniychirkin@mail.ru

6. Перечень документов, использованных при подготовке карты-плана территории:

№ п/п	Реквизиты документа				
	Вид	Дата	Номер	Наименование	Иные сведения
1	2	3	4	5	6
1	Кадастровый план территории, выдан: Филиал публично-правовой компании "Роскадастр" по Тамбовской области	7 марта 2025 г.	КУВИ-001/2025-61298367	Кадастровый план территории	—
2	Материалы картографо-геодезического фонда, выдан: ППК Роскадастр	7 апреля 2025 г.	170-8700/2025-В	Выписка о пунктах государственной геодезической сети, государственной нивелирной сети и государственной гравиметрической сети	—
3	Материалы картографо-геодезического фонда, выдан: ППК "Роскадастр	20 марта 2025 г.	171-7471/2025-В	Сведения ЕЭКО	Масштаб: 1:10000 Дата создания: 31 июля 2022 г.
4	Иной документ, содержащий описание объекта, выдан: ППК "Роскадастр"	6 апреля 2023 г.	50-0074/23	Письмо о рассмотрении обращений (о включении в ФФПД технического отчета "Создание сети дифференциальных станций"	—

1	2	3	4	5	6
5	Карта (план) объекта землеустройства, выдан: ИП Чиркин Е.А.	1 июля 2025 г.	б/н	Карта-план территории (текстовая часть)	—

7. Пояснения к карте-плану территории:

Пояснительная записка

Настоящая карта-план территории разработана в результате проведения комплексных кадастровых работ на территории кадастрового квартала 68:20:2201007 (территория с. Сурава Суравского сельсовета Тамбовского муниципального округа Тамбовской области)
Карта-план территории кадастрового квартала 68:20:2201007 утверждена Постановлением об утверждении карта-планов территорий, подготовленных в результате выполнения комплексных кадастровых работ в границах кадастрового квартала.
Неотъемлемой частью КПТР является:
- акт согласования границ земельных участков, который включен в состав Приложения. Согласно данного акта, границы всех земельных участков являются согласованными;
- заключение согласительной комиссии;
- протокол заседания согласительной комиссии по вопросу согласования местоположения границ земельных участков

В результате выполнения комплексных кадастровых работ:
1) обеспечивается уточнение границ 5 земельных участков.

В ходе выполнения кадастровых работ проведен анализ материалов, согласно сведений ЕГРН, представленных в виде кадастровых планов территорий и выписок из ЕГРН в отношении земельных участков и объектов капитального строительства, картографические материалы и материалы из фонда данных, полученных в результате проведения землеустройства, действующие правила землепользования и застройки. утвержденные применительно к данной территории работ.
Земельные участки, в отношении которых проводятся комплексные кадастровые работы, расположены в границах Суравского сельсовета Тамбовского муниципального округа , в градостроительной зоне " Зона застройки индивидуальными жилыми домами" (Ж1), для которой для участков с ВРИ - для ведения личного подсобного хозяйства установлены предельные минимальные (300 кв.м.) и максимальные (5000 кв.м.) размеры земельных участков. Правила землепользования и застройки утверждены Решением № 235 от 27.01.2023г. "О внесении изменений в Правила землепользования и застройки муниципального образования «Суравский сельсовет» Тамбовского района Тамбовской области, утвержденный решением Суравского сельского Совета народных депутатов от 08.08.2014 года № 49" Ссылка на официальный источник: https://r00.tmbreg.ru/7570/20780.html.
Координаты характерных точек границ земельных участков и объектов капитального строительства получены методом спутниковых геодезических определений. Границы земельных участков определены по ограждениям на местности, существующим на местности 15 и более лет. В целях выполнения кадастровых работ, кадастровым инженером были получены материалы дистанционного зондирования земли, изготовленный АО "Роскартография", и переданный в пользование ФФПД. Масштаб картографического произведения 1:10000. Реквизиты картографического материала приведены в разделе "Исходные данные"

Сведения о заказчике

Комплексные кадастровые работы выполнены в рамках исполнения государственного контракта № 0164200001925000183-725790-157788 от 17.03.2025 г.
Заказчиком комплексных кадастровых работ является Министерство имущественных отношений и государственного заказа Тамбовской области, ИНН 6831000240, ОГРН 1066829046844

Сведения о геодезической основе, использованной при подготовке карты-плана территории

Определение координат поворотных точек границ земельных участков выполнено методом спутниковых геодезических измерений. В качестве базовой станции для определения координат точек границ использовалась базовая станция Мичуринск (MICH), держателем которой является группа EFT-CORS. В разделе исходные данные приведено письмо ПКК "Роскадастр", подтверждающее передачу данных EFT-CORS в фонды данных субъектов Российской Федерации или федеральный фонд пространственных данных.
Вторым приемником, реквизиты которого указаны в разделе "Инструменты", было проведено полевое обследование пунктов ГГС (Челнаво-Дмитриевская, Сурава, Аэродромная), а также объекты недвижимости в границах проведения кадастровых работ.

Сведения о кадастровом инженере

Карта-план территории подготовлен кадастровым инженером Чиркиным Евгением Александровичем (квалификационный аттестат № 34-14-538 от 22.08.2014), включенным в реестр членов Ассоциации СРО "Кадастровые инженеры юга" 30.052016 г. № НП001325. Номер регистрации в государственном реестре лиц, осуществляющих кадастровую деятельность – 31758. Страховой номер индивидуального лицевого счета в системе обязательного пенсионного страхования Российской Федерации (СНИЛС) 152-892-276 89.

Сведения об уточняемых земельных участках

В ходе проведения комплексных кадастровых работ были уточнены местоположение и площадь земельных участков, а также исправлены сведения о местоположении и (или) площади земельных участков.

Сведения о пунктах геодезической сети и средствах измерений

1. Сведения о пунктах геодезической сети:

№ п/п	Вид геодезической сети	Название пункта геодезической сети и тип знака	Система координат пункта геодезической сети	Координаты пункта, м		Дата обследования 14 мая 2025 г. Сведения о состоянии		
				X	Y	наружного знака пункта	центра пункта	марки центра пункта
1	2	3	4	5	6	7	8	9
1	Геодезическая сеть сгущения. 3	Аэродромная, пирамида	МСК-68, зона 1	430 788,01	1 242 568,01	Не обнаружен	Сохранился	Сохранился
2	Геодезическая сеть сгущения. 3	Челнаво-Дмитриевская, пирамида		453 493,03	1 226 416,79			
3	Геодезическая сеть сгущения. 3	Сурава, пирамида		455 008,52	1 239 523,41			

2. Сведения об использованных средствах измерений:

№ п/п	Наименование и обозначение типа средства измерений - прибора (инструмента, аппаратуры)	Заводской или серийный номер средства измерений	Реквизиты свидетельства о поверке прибора (инструмента, аппаратуры) и (или) срок действия поверки
1	2	3	4
1	Stonex S8 GNSS	STNS84412003	свидетельство № С-ГКФ/01-04-2025/42177429, выдано 01.04.2025г., срок действия поверки - до 31.03.2026г.

Сведения об уточняемых земельных участках

1. Сведения о характерных точках границ уточняемого земельного участка с кадастровым номером 68:20:2201007:2 :

Система координат МСК-68, зона 1 Зона № 1

Обозначение характерных точек границ	Координаты, м				Метод определения координат	Формулы, примененные для расчета средней квадратической погрешности определения координат характерных точек границ (Mt), с подставленными в такие формулы значениями и итоговые (вычисленные) значения Mt, м	Описание закрепления точки
	содержатся в Едином государственном реестре недвижимости		определены в результате выполнения комплексных кадастровых работ				
	X	Y	X	Y			
1	2	3	4	5	6	7	8
н3995У	—	—	457 248,95	1 235 293,38	Метод спутниковых геодезических измерений (определений)	√(0,08^2 + 0,06^2) = 0,10	—
н3996У	—	—	457 258,08	1 235 283,00			
н3997У	—	—	457 279,19	1 235 262,42			
н3998У	—	—	457 326,23	1 235 312,96			
н3999У	—	—	457 295,20	1 235 343,70			
н3995У	—	—	457 248,95	1 235 293,38			

2. Сведения о частях границ уточняемого земельного участка с кадастровым номером 68:20:2201007:2 :

Обозначение части границ		Горизонтальное проложение (S), м	Описание прохождения части границ	Сведения о согласовании местоположения границ (согласовано/спорное)
от т.	до т.			
1	2	3	4	5
н3995У	н3996У	13,82	—	согласовано
н3996У	н3997У	29,48		
н3997У	н3998У	69,04		
н3998У	н3999У	43,68		
н3999У	н3995У	68,35		

3. Сведения о характеристиках уточняемого земельного участка с кадастровым номером 68:20:2201007:2 :		
№ п/п	Наименование характеристики земельного участка	Значение характеристики
1	2	3
1.	Адрес земельного участка	—
1.1.	Сведения о местоположении земельного участка (при отсутствии адреса) в структурированном в соответствии с федеральной информационной адресной системой виде	—
1.2.	Дополнительные сведения о местоположении земельного участка	—
2.	Площадь земельного участка ± величина погрешности определения (вычисления) площади (Р ± ΔР), м²	3 000 ± 19,00
3.	Формула, примененная для вычисления предельной погрешности определения площади земельного участка, с подставленными значениями и итоговые (вычисленные) значения	3,5*0,10*√(3 000,00) = 19
4.	Площадь земельного участка согласно сведениям Единого государственного реестра недвижимости (Ркад), м²	3 000,00
5.	Оценка расхождения Р и Ркад (Р - Ркад), м²	0
6.	Предельный минимальный и максимальный размеры земельного участка (Рмин и Рмакс), м²	— —
7.	Вид (виды) разрешенного использования	—
7.1.	Дополнительные сведения об использовании земельного участка	—
8.	Кадастровый или иной государственный учетный номер (инвентарный) здания, сооружения, объекта незавершенного строительства, расположенного на земельном участке	—
9.	Сведения о земельных участках (землях общего пользования, территории общего пользования), посредством которых обеспечивается доступ	Земли общего пользования
10.	Иные сведения	—
4. Пояснения к сведениям об уточняемом земельном участке с кадастровым номером 68:20:2201007:2 :		
1.	—	

1. Сведения о характерных точках границ уточняемого земельного участка с кадастровым номером 68:20:2201007:3 :

Система координат МСК-68, зона 1 Зона № 1

Обозначение характерных точек границ	Координаты, м				Метод определения координат	Формулы, примененные для расчета средней квадратической погрешности определения координат характерных точек границ (Mt), с подставленными в такие формулы значениями и итоговые (вычисленные) значения Mt, м	Описание закрепления точки
	содержатся в Едином государственном реестре недвижимости		определены в результате выполнения комплексных кадастровых работ				
	X	Y	X	Y			
1	2	3	4	5	6	7	8
н3995У	—	—	457 248,95	1 235 293,38	Метод спутниковых геодезических измерений (определений)	√(0,08^2 + 0,06^2) = 0,10	—
н3999У	—	—	457 295,20	1 235 343,70			
н4000У	—	—	457 279,94	1 235 358,70			
н4001У	—	—	457 232,88	1 235 309,13			
н3995У	—	—	457 248,95	1 235 293,38			

2. Сведения о частях границ уточняемого земельного участка с кадастровым номером 68:20:2201007:3 :

Обозначение части границ		Горизонтальное проложение (S), м	Описание прохождения части границ	Сведения о согласовании местоположения границ (согласовано/спорное)
от т.	до т.			
1	2	3	4	5
н3995У	н3999У	68,35	—	согласовано
н3999У	н4000У	21,40		
н4000У	н4001У	68,35		
н4001У	н3995У	22,50		

3. Сведения о характеристиках уточняемого земельного участка с кадастровым номером 68:20:2201007:3 :

№ п/п	Наименование характеристики земельного участка	Значение характеристики
1	2	3

1	2	3
1.	Адрес земельного участка	—
1.1.	Сведения о местоположении земельного участка (при отсутствии адреса) в структурированном в соответствии с федеральной информационной адресной системой виде	—
1.2.	Дополнительные сведения о местоположении земельного участка	—
2.	Площадь земельного участка ± величина погрешности определения (вычисления) площади (Р ± ΔР), м²	1 500 ± 14,00
3.	Формула, примененная для вычисления предельной погрешности определения площади земельного участка, с подставленными значениями и итоговые (вычисленные) значения	3,5*0,10*√(1 500,00) = 14
4.	Площадь земельного участка согласно сведениям Единого государственного реестра недвижимости (Ркад), м²	1 500,00
5.	Оценка расхождения Р и Ркад (Р - Ркад), м²	0
6.	Предельный минимальный и максимальный размеры земельного участка (Рмин и Рмакс), м²	— —
7.	Вид (виды) разрешенного использования	—
7.1.	Дополнительные сведения об использовании земельного участка	—
8.	Кадастровый или иной государственный учетный номер (инвентарный) здания, сооружения, объекта незавершенного строительства, расположенного на земельном участке	—
9.	Сведения о земельных участках (землях общего пользования, территории общего пользования), посредством которых обеспечивается доступ	Земли общего пользования
10.	Иные сведения	—
4. Пояснения к сведениям об уточняемом земельном участке с кадастровым номером 68:20:2201007:3 :		
1.	—	

1. Сведения о характерных точках границ уточняемого земельного участка с кадастровым номером 68:20:2201007:8 :

Система координат МСК-68, зона 1 Зона № 1

Обозначение характерных точек границ	Координаты, м				Метод определения координат	Формулы, примененные для расчета средней квадратической погрешности определения координат характерных точек границ (Mt), с подставленными в такие формулы значениями и итоговые (вычисленные) значения Mt, м	Описание закрепления точки
	содержатся в Едином государственном реестре недвижимости		определены в результате выполнения комплексных кадастровых работ				
	X	Y	X	Y			
1	2	3	4	5	6	7	8
н3991У	—	—	457 053,20	1 235 380,32	Метод спутниковых геодезических измерений (определений)	√(0,08^2 + 0,06^2) = 0,10	—
н3992У	—	—	457 048,55	1 235 475,51			
н3993У	—	—	457 015,97	1 235 473,54			
н3994У	—	—	457 022,86	1 235 378,66			
н3991У	—	—	457 053,20	1 235 380,32			

2. Сведения о частях границ уточняемого земельного участка с кадастровым номером 68:20:2201007:8 :

Обозначение части границ		Горизонтальное проложение (S), м	Описание прохождения части границ	Сведения о согласовании местоположения границ (согласовано/спорное)
от т.	до т.			
1	2	3	4	5
н3991У	н3992У	95,30	—	согласовано
н3992У	н3993У	32,64		
н3993У	н3994У	95,13		
н3994У	н3991У	30,39		

3. Сведения о характеристиках уточняемого земельного участка с кадастровым номером 68:20:2201007:8 :

№ п/п	Наименование характеристики земельного участка	Значение характеристики
1	2	3

1	2	3
1.	Адрес земельного участка	—
1.1.	Сведения о местоположении земельного участка (при отсутствии адреса) в структурированном в соответствии с федеральной информационной адресной системой виде	—
1.2.	Дополнительные сведения о местоположении земельного участка	—
2.	Площадь земельного участка ± величина погрешности определения (вычисления) площади (Р ± ΔР), м²	3 000 ± 19,00
3.	Формула, примененная для вычисления предельной погрешности определения площади земельного участка, с подставленными значениями и итоговые (вычисленные) значения	3,5*0,10*√(3 000,00) = 19
4.	Площадь земельного участка согласно сведениям Единого государственного реестра недвижимости (Ркад), м²	3 000,00
5.	Оценка расхождения Р и Ркад (Р - Ркад), м²	0
6.	Предельный минимальный и максимальный размеры земельного участка (Рмин и Рмакс), м²	— —
7.	Вид (виды) разрешенного использования	—
7.1.	Дополнительные сведения об использовании земельного участка	—
8.	Кадастровый или иной государственный учетный номер (инвентарный) здания, сооружения, объекта незавершенного строительства, расположенного на земельном участке	—
9.	Сведения о земельных участках (землях общего пользования, территории общего пользования), посредством которых обеспечивается доступ	Земли общего пользования
10.	Иные сведения	—
4. Пояснения к сведениям об уточняемом земельном участке с кадастровым номером 68:20:2201007:8 :		
1.	—	

1. Сведения о характерных точках границ уточняемого земельного участка с кадастровым номером 68:20:2201007:11 :

Система координат МСК-68, зона 1 Зона № 1

Обозначение характерных точек границ	Координаты, м				Метод определения координат	Формулы, примененные для расчета средней квадратической погрешности определения координат характерных точек границ (Mt), с подставленными в такие формулы значениями и итоговые (вычисленные) значения Mt, м	Описание закрепления точки
	содержатся в Едином государственном реестре недвижимости		определены в результате выполнения комплексных кадастровых работ				
	X	Y	X	Y			
1	2	3	4	5	6	7	8
н3987У	—	—	456 790,25	1 235 374,81	Метод спутниковых геодезических измерений (определений)	√(0,08^2 + 0,06^2) = 0,10	—
н3988У	—	—	456 814,39	1 235 509,08			
н3989У	—	—	456 773,22	1 235 518,17			
н3990У	—	—	456 749,93	1 235 382,33			
н3987У	—	—	456 790,25	1 235 374,81			

2. Сведения о частях границ уточняемого земельного участка с кадастровым номером 68:20:2201007:11 :

Обозначение части границ		Горизонтальное проложение (S), м	Описание прохождения части границ	Сведения о согласовании местоположения границ (согласовано/спорное)
от т.	до т.			
1	2	3	4	5
н3987У	н3988У	136,42	—	согласовано
н3988У	н3989У	42,16		
н3989У	н3990У	137,82		
н3990У	н3987У	41,02		

3. Сведения о характеристиках уточняемого земельного участка с кадастровым номером 68:20:2201007:11 :

№ п/п	Наименование характеристики земельного участка	Значение характеристики
1	2	3

1	2	3
1.	Адрес земельного участка	—
1.1.	Сведения о местоположении земельного участка (при отсутствии адреса) в структурированном в соответствии с федеральной информационной адресной системой виде	—
1.2.	Дополнительные сведения о местоположении земельного участка	—
2.	Площадь земельного участка ± величина погрешности определения (вычисления) площади (Р ± ΔР), м²	5 700 ± 26,00
3.	Формула, примененная для вычисления предельной погрешности определения площади земельного участка, с подставленными значениями и итоговые (вычисленные) значения	3,5*0,10*√(5 700,00) = 26
4.	Площадь земельного участка согласно сведениям Единого государственного реестра недвижимости (Ркад), м²	5 700,00
5.	Оценка расхождения Р и Ркад (Р - Ркад), м²	0
6.	Предельный минимальный и максимальный размеры земельного участка (Рмин и Рмакс), м²	Рмин = 300 Рмакс = 5 000
7.	Вид (виды) разрешенного использования	—
7.1.	Дополнительные сведения об использовании земельного участка	—
8.	Кадастровый или иной государственный учетный номер (инвентарный) здания, сооружения, объекта незавершенного строительства, расположенного на земельном участке	—
9.	Сведения о земельных участках (землях общего пользования, территории общего пользования), посредством которых обеспечивается доступ	Земли общего пользования
10.	Иные сведения	—
4. Пояснения к сведениям об уточняемом земельном участке с кадастровым номером 68:20:2201007:11 :		
1.	—	

1. Сведения о характерных точках границ уточняемого земельного участка с кадастровым номером 68:20:2201007:13 :

Система координат МСК-68, зона 1 Зона № 1

Обозначение характерных точек границ	Координаты, м				Метод определения координат	Формулы, примененные для расчета средней квадратической погрешности определения координат характерных точек границ (Mt), с подставленными в такие формулы значениями и итоговые (вычисленные) значения Mt, м	Описание закрепления точки
	содержатся в Едином государственном реестре недвижимости		определены в результате выполнения комплексных кадастровых работ				
	X	Y	X	Y			
1	2	3	4	5	6	7	8
н3983У	—	—	456 727,00	1 235 387,91	Метод спутниковых геодезических измерений (определений)	√(0,08^2 + 0,06^2) = 0,10	—
н3984У	—	—	456 746,64	1 235 491,83			
н3985У	—	—	456 719,31	1 235 497,30			
н3986У	—	—	456 700,55	1 235 393,16			
н3983У	—	—	456 727,00	1 235 387,91			

2. Сведения о частях границ уточняемого земельного участка с кадастровым номером 68:20:2201007:13 :

Обозначение части границ		Горизонтальное проложение (S), м	Описание прохождения части границ	Сведения о согласовании местоположения границ (согласовано/спорное)
от т.	до т.			
1	2	3	4	5
н3983У	н3984У	105,76	—	согласовано
н3984У	н3985У	27,87		
н3985У	н3986У	105,82		
н3986У	н3983У	26,97		

3. Сведения о характеристиках уточняемого земельного участка с кадастровым номером 68:20:2201007:13 :

№ п/п	Наименование характеристики земельного участка	Значение характеристики
1	2	3

1	2	3
1.	Адрес земельного участка	—
1.1.	Сведения о местоположении земельного участка (при отсутствии адреса) в структурированном в соответствии с федеральной информационной адресной системой виде	—
1.2.	Дополнительные сведения о местоположении земельного участка	—
2.	Площадь земельного участка ± величина погрешности определения (вычисления) площади (Р ± ΔР), м²	2 900 ± 19,00
3.	Формула, примененная для вычисления предельной погрешности определения площади земельного участка, с подставленными значениями и итоговые (вычисленные) значения	3,5*0,10*√(2 900,00) = 19
4.	Площадь земельного участка согласно сведениям Единого государственного реестра недвижимости (Ркад), м²	2 900,00
5.	Оценка расхождения Р и Ркад (Р - Ркад), м²	0
6.	Предельный минимальный и максимальный размеры земельного участка (Рмин и Рмакс), м²	Рмин = 300 Рмакс = 5 000
7.	Вид (виды) разрешенного использования	—
7.1.	Дополнительные сведения об использовании земельного участка	—
8.	Кадастровый или иной государственный учетный номер (инвентарный) здания, сооружения, объекта незавершенного строительства, расположенного на земельном участке	—
9.	Сведения о земельных участках (землях общего пользования, территории общего пользования), посредством которых обеспечивается доступ	Земли общего пользования
10.	Иные сведения	—
4. Пояснения к сведениям об уточняемом земельном участке с кадастровым номером 68:20:2201007:13 :		
1.	—	

Схема границ земельных участков



Масштаб 1:4 000

КАРТА-ПЛАН ТЕРРИТОРИИ

Схема границ земельных участков

Условные обозначения:

———————	– существующая часть границы земельного участка,
-------------------	– вновь образованная или уточненная часть границы земельного участка,
●	– характерная точка границы земельного участка,
———————	– часть контура здания, сооружения, объекта незавершенного строительства, образованного проекцией существующего наземного конструктивного элемента здания, сооружения, объекта незавершенного строительства,
-------------------	– часть контура здания, сооружения, объекта незавершенного строительства, образованного проекцией вновь образованного наземного конструктивного элемента здания, сооружения, объекта незавершенного строительства,
– – – – – – – – -	– часть контура здания, сооружения, объекта незавершенного строительства, образованного проекцией существующего надземного конструктивного элемента здания, сооружения, объекта незавершенного строительства,
– – – – – – – – -	– часть контура здания, сооружения, объекта незавершенного строительства, образованного проекцией вновь образованного надземного конструктивного элемента здания, сооружения, объекта незавершенного строительства,
– – – – – – – – -	– часть контура здания, сооружения, объекта незавершенного строительства, образованного проекцией существующего подземного конструктивного элемента здания, сооружения, объекта незавершенного строительства,
– – – – – – – – -	– часть контура здания, сооружения, объекта незавершенного строительства, образованного проекцией вновь образованного подземного конструктивного элемента здания, сооружения, объекта незавершенного строительства,
•	– характерная точка контура здания,

ПРИЛОЖЕНИЕ № 8
УТВЕРЖДЕНА
приказом министерства
имущественных отношений и
государственного заказа
Тамбовской области
от 10.09.2025 № 689

Карта-план территории
кадастрового квартала 68:20:2201008

КАРТА-ПЛАН ТЕРРИТОРИИ

Пояснительная записка

1. Сведения о территории выполнения комплексных кадастровых работ:

68:20:2201008

(наименование субъекта Российской Федерации, муниципального образования, населенного пункта, уникальные учетные номера кадастровых кварталов, иные сведения, позволяющие определить местоположение территории, на которой выполняются комплексные кадастровые работы, например, наименование садоводческого или огороднического некоммерческого товарищества, гаражного кооператива, элемента планировочной структуры)

2. Основания выполнения комплексных кадастровых работ:

Наименование, дата и номер документа, на основании которого выполняются комплексные кадастровые работы:

Государственный контракт № 0164200001925000183-725790-157788 от 17 марта 2025 г., выдан Министерство имущественных отношений и государственного заказа Тамбовской области

3. Дата подготовки карты-плана территории: *10 сентября 2025 г.*

4. Сведения о заказчике(ах) комплексных кадастровых работ:

В отношении юридического лица, органа местного самоуправления муниципального района, муниципального округа или городского округа либо уполномоченного исполнительного органа государственной власти субъекта Российской Федерации:

полное или сокращенное (в случае, если имеется) наименование: *Министерство имущественных отношений и государственного заказа Тамбовской области*

основной государственный регистрационный номер: *1066829046844*

идентификационный номер налогоплательщика: *6831000240*

В отношении физического лица или представителя физических или юридических лиц:

фамилия, имя. отчество (последнее - при наличии): –

страховой номер индивидуального лицевого счета в системе обязательного пенсионного страхования Российской Федерации (СНИЛС): –

Наименование и реквизиты документа, подтверждающие полномочия представителя заказчика(ов) комплексных кадастровых работ:

–

Адрес электронной почты (для направления уведомления о результатах внесения сведений в Единый государственный реестр недвижимости):

–

5. Сведения об исполнителе комплексных кадастровых работ:

Полное или сокращенное (в случае, если имеется) наименование и адрес юридического лица, с которым заключен государственный или муниципальный контракт либо договор подряда на выполнение комплексных кадастровых работ:

–

Фамилия, имя. отчество кадастрового инженера (последнее - при наличии): *Чиркин Евгений Александрович*

и основной государственный регистрационный номер кадастрового инженера индивидуального предпринимателя (ОГРНИП): *318344300021161*

Страховой номер индивидуального лицевого счета в системе обязательного пенсионного страхования Российской Федерации (СНИЛС) кадастрового инженера: *152-892-276-89*

Уникальный реестровый номер кадастрового инженера в реестре саморегулируемой организации кадастровых инженеров и дата внесения сведений о физическом лице в такой реестр: *НП001325, 30 мая 2016 г.*

Полное или (в случае, если имеется) сокращенное наименование саморегулируемой организации кадастровых инженеров, членом которой является кадастровый инженер:

Кадастровые инженеры юга

Контактный телефон: *+79275392962*

Почтовый адрес и адрес электронной почты, по которым осуществляется связь с кадастровым инженером:

гор. Волгоград, ул. им. Маршала Василевского, д. 4, кв. 18, ewgeniychirkin@mail.ru

6. Перечень документов, использованных при подготовке карты-плана территории:

№ п/п	Реквизиты документа				
	Вид	Дата	Номер	Наименование	Иные сведения
1	2	3	4	5	6
1	Кадастровый план территории, выдан: Филиал публично-правовой компании "Роскадастр" по Тамбовской области	7 марта 2025 г.	КУВИ-001/2025-61299540	Кадастровый план территории	—
2	Материалы картографо-геодезического фонда, выдан: ППК Роскадастр	7 апреля 2025 г.	170-8700/2025-В	Выписка о пунктах государственной геодезической сети, государственной нивелирной сети и государственной гравиметрической сети	—
3	Материалы картографо-геодезического фонда, выдан: ППК "Роскадастр	20 марта 2025 г.	171-7471/2025-В	Сведения ЕЭКО	Масштаб: 1:10000 Дата создания: 31 июля 2022 г.
4	Иной документ, содержащий описание объекта, выдан: ППК "Роскадастр"	6 апреля 2023 г.	50-0074/23	Письмо о рассмотрении обращений (о включении в ФФПД технического отчета "Создание сети дифференциальных станций"	—

1	2	3	4	5	6
5	Карта (план) объекта землеустройства, выдан: ИП Чиркин Е.А.	1 июля 2025 г.	б/н	Карта-план территории (текстовая часть)	—

7. Пояснения к карте-плану территории:

Пояснительная записка

Настоящая карта-план территории разработана в результате проведения комплексных кадастровых работ на территории кадастрового квартала 68:20:2201008 (территория с. Сурава Суравского сельсовета Тамбовского муниципального округа Тамбовской области)
Карта-план территории кадастрового квартала 68:20:2201008 утверждена Постановлением об утверждении карта-планов территорий, подготовленных в результате выполнения комплексных кадастровых работ в границах кадастрового квартала.
Неотъемлемой частью КПТР является:
- акт согласования границ земельных участков, который включен в состав Приложения. Согласно данного акта, границы всех земельных участков являются согласованными;
- заключение согласительной комиссии;
- протокол заседания согласительной комиссии по вопросу согласования местоположения границ земельных участков

В результате выполнения комплексных кадастровых работ:
1) обеспечивается уточнение границ 12 земельных участков;
2) исправляются границы 5 земельных участков;
3) осуществляется уточнение местоположения на земельных участках границ 18 объектов капитального строительства.

В ходе выполнения кадастровых работ проведен анализ материалов, согласно сведений ЕГРН, представленных в виде кадастровых планов территорий и выписок из ЕГРН в отношении земельных участков и объектов капитального строительства, картографические материалы и материалы из фонда данных, полученных в результате проведения землеустройства, действующие правила землепользования и застройки. утвержденные применительно к данной территории работ.
Земельные участки, в отношении которых проводятся комплексные кадастровые работы, расположены в границах Суравского сельсовета Тамбовского муниципального округа , в градостроительной зоне " Зона застройки индивидуальными жилыми домами" (Ж1), для которой для участков с ВРИ - для ведения личного подсобного хозяйства установлены предельные минимальные (300 кв.м.) и максимальные (5000 кв.м.) размеры земельных участков. Правила землепользования и застройки утверждены Решением № 235 от 27.01.2023г. "О внесении изменений в Правила землепользования и застройки муниципального образования «Суравский сельсовет» Тамбовского района Тамбовской области, утвержденный решением Суравского сельского Совета народных депутатов от 08.08.2014 года № 49" Ссылка на официальный источник: https://r00.tmbreg.ru/7570/20780.html.
Координаты характерных точек границ земельных участков и объектов капитального строительства получены методом спутниковых геодезических определений. Границы земельных участков определены по ограждениям на местности, существующим на местности 15 и более лет. В целях выполнения кадастровых работ, кадастровым инженером были получены материалы дистанционного зондирования земли, изготовленный АО "Роскартография", и переданный в пользование ФФПД. Масштаб картографического произведения 1:10000. Реквизиты картографического материала приведены в разделе "Исходные данные"

Сведения о заказчике

Комплексные кадастровые работы выполнены в рамках исполнения государственного контракта № 0164200001925000183-725790-157788 от 17.03.2025 г.
Заказчиком комплексных кадастровых работ является Министерство имущественных отношений и государственного заказа Тамбовской области, ИНН 6831000240, ОГРН 1066829046844

Сведения о кадастровом инженере

Карта-план территории подготовлен кадастровым инженером Чиркиным Евгением Александровичем (квалификационный аттестат № 34-14-538 от 22.08.2014), включенным в реестр членов Ассоциации СРО "Кадастровые инженеры юга" 30.052016 г. № НП001325. Номер регистрации в государственном реестре лиц, осуществляющих кадастровую деятельность – 31758. Страховой номер индивидуального лицевого счета в системе обязательного пенсионного страхования Российской Федерации (СНИЛС) 152-892-276 89.

Сведения о геодезической основе, использованной при подготовке карты-плана территории

Определение координат поворотных точек границ земельных участков выполнено методом спутниковых геодезических измерений. В качестве базовой станции для определения координат точек границ использовалась базовая станция Мичуринск (MICH), держателем которой является группа EFT-CORS. В разделе исходные данные приведено письмо ПКК "Роскадастр", подтверждающее передачу данных EFT-CORS в фонды данных субъектов Российской Федерации или федеральный фонд пространственных данных.
Вторым приемником, реквизиты которого указаны в разделе "Инструменты", было проведено полевое обследование пунктов ГГС (Челнаво-Дмитриевская, Сурава, Аэродромная), а также объекты недвижимости в границах проведения кадастровых работ.

Сведения об уточняемых земельных участках

В ходе проведения комплексных кадастровых работ были уточнены местоположение и площадь земельных участков, а также исправлены сведения о местоположении и (или) площади земельных участков.

Описание местоположения здания, сооружения, объекта незавершенного строительства на земельном участке

В ходе проведения комплексных кадастровых работ было уточнено местоположение границ объектов капитального строительства на земельных участках.

Сведения о пунктах геодезической сети и средствах измерений

1. Сведения о пунктах геодезической сети:

№ п/п	Вид геодезической сети	Название пункта геодезической сети и тип знака	Система координат пункта геодезической сети	Координаты пункта, м		Дата обследования 14 мая 2025 г.		
						Сведения о состоянии		
				X	Y	наружного знака пункта	центра пункта	марки центра пункта
1	2	3	4	5	6	7	8	9
1	Геодезическая сеть сгущения. 3	Аэродромная, пирамида	МСК-68, зона 1	430 788,01	1 242 568,01	Не обнаружен	Сохранился	Сохранился
2	Геодезическая сеть сгущения. 3	Челнаво-Дмитриевская, пирамида		453 493,03	1 226 416,79			
3	Геодезическая сеть сгущения. 3	Сурава, пирамида		455 008,52	1 239 523,41			

2. Сведения об использованных средствах измерений:

№ п/п	Наименование и обозначение типа средства измерений - прибора (инструмента, аппаратуры)	Заводской или серийный номер средства измерений	Реквизиты свидетельства о поверке прибора (инструмента, аппаратуры) и (или) срок действия поверки
1	2	3	4
1	Stonex S8 GNSS	STNS84412003	свидетельство № С-ГКФ/01-04-2025/42177429, выдано 01.04.2025г., срок действия поверки - до 31.03.2026г.

Сведения об уточняемых земельных участках

1. Сведения о характерных точках границ уточняемого земельного участка с кадастровым номером 68:20:2201008:7 :

Система координат МСК-68, зона 1 Зона № 1

Обозначение характерных точек границ	Координаты, м				Метод определения координат	Формулы, примененные для расчета средней квадратической погрешности определения координат характерных точек границ (Mt), с подставленными в такие формулы значениями и итоговые (вычисленные) значения Mt, м	Описание закрепления точки
	содержатся в Едином государственном реестре недвижимости		определены в результате выполнения комплексных кадастровых работ				
	X	Y	X	Y			
1	2	3	4	5	6	7	8
н478У	—	—	456 522,17	1 235 055,22	Метод спутниковых геодезических измерений (определений)	√(0,08^2 + 0,06^2) = 0,10	—
н479У	—	—	456 529,94	1 235 082,08			
н480У	—	—	456 535,69	1 235 101,97			
н481У	—	—	456 537,09	1 235 106,55			
н482У	—	—	456 546,01	1 235 138,05			
н483У	—	—	456 519,08	1 235 142,30			
н484У	—	—	456 511,91	1 235 102,61			
н485У	—	—	456 502,06	1 235 060,36			
н486У	—	—	456 481,29	1 234 977,61			
н487У	—	—	456 474,62	1 234 951,04			
н488У	—	—	456 491,62	1 234 951,56			

1	2	3	4	5	6	7	8
н478У	—	—	456 522,17	1 235 055,22	Метод спутниковых геодезических измерений (определений)	√(0,08^2 + 0,06^2) = 0,10	—

2. Сведения о частях границ уточняемого земельного участка с кадастровым номером 68:20:2201008:7 :

Обозначение части границ		Горизонтальное проложение (S), м	Описание прохождения части границ	Сведения о согласовании местоположения границ (согласовано/спорное)
от т.	до т.			
1	2	3	4	5
н478У	н479У	27,96	—	согласовано
н479У	н480У	20,70		
н480У	н481У	4,79		
н481У	н482У	32,74		
н482У	н483У	27,26		
н483У	н484У	40,33		
н484У	н485У	43,38		
н485У	н486У	85,32		
н486У	н487У	27,39		
н487У	н488У	17,01		
н488У	н478У	108,07		

3. Сведения о характеристиках уточняемого земельного участка с кадастровым номером 68:20:2201008:7 :

№ п/п	Наименование характеристики земельного участка	Значение характеристики
1	2	3
1.	Адрес земельного участка	—
1.1.	Сведения о местоположении земельного участка (при отсутствии адреса) в структурированном в соответствии с федеральной информационной адресной системой виде	—
1.2.	Дополнительные сведения о местоположении земельного участка	—
2.	Площадь земельного участка ± величина погрешности определения (вычисления) площади (Р ± ΔР), м²	4 037 ± 22,00
3.	Формула, примененная для вычисления предельной погрешности определения площади земельного участка, с подставленными значениями и итоговые (вычисленные) значения	3,5*0,10*√(4 037,00) = 22
4.	Площадь земельного участка согласно сведениям Единого государственного реестра недвижимости (Ркад), м²	4 200,00

1	2	3
5.	Оценка расхождения Р и Ркад (Р - Ркад), м²	163
6.	Предельный минимальный и максимальный размеры земельного участка (Рмин и Рмакс), м²	Рмин = 300 Рмакс = 5 000
7.	Вид (виды) разрешенного использования	—
7.1.	Дополнительные сведения об использовании земельного участка	—
8.	Кадастровый или иной государственный учетный номер (инвентарный) здания, сооружения, объекта незавершенного строительства, расположенного на земельном участке	68:20:2201008:48
9.	Сведения о земельных участках (землях общего пользования, территории общего пользования), посредством которых обеспечивается доступ	Земли общего пользования
10.	Иные сведения	—

4. Пояснения к сведениям об уточняемом земельном участке с кадастровым номером 68:20:2201008:7 :

1.	—

1. Сведения о характерных точках границ уточняемого земельного участка с кадастровым номером 68:20:2201008:8 :

Система координат МСК-68, зона 1 Зона № 1

Обозначение характерных точек границ	Координаты, м				Метод определения координат	Формулы, примененные для расчета средней квадратической погрешности определения координат характерных точек границ (Mt), с подставленными в такие формулы значениями и итоговые (вычисленные) значения Mt, м	Описание закрепления точки
	содержатся в Едином государственном реестре недвижимости		определены в результате выполнения комплексных кадастровых работ				
	X	Y	X	Y			
1	2	3	4	5	6	7	8
н486У	—	—	456 481,29	1 234 977,61	Метод спутниковых геодезических измерений (определений)	√(0,08^2 + 0,06^2) = 0,10	—
н485У	—	—	456 502,06	1 235 060,36			
н484У	—	—	456 511,91	1 235 102,61			
н483У	—	—	456 519,08	1 235 142,30			

1	2	3	4	5	6	7	8
н489У	—	—	456 499,88	1 235 147,12	Метод спутниковых геодезических измерений (определений)	√(0,08^2 + 0,06^2) = 0,10	—
н490У	—	—	456 496,92	1 235 112,67			
н491У	—	—	456 497,85	1 235 112,43			
н492У	—	—	456 495,52	1 235 103,20			
н493У	—	—	456 467,67	1 234 999,81			
н494У	—	—	456 462,80	1 234 981,73			
н486У	—	—	456 481,29	1 234 977,61			

2. Сведения о частях границ уточняемого земельного участка с кадастровым номером 68:20:2201008:8 :

Обозначение части границ		Горизонтальное проложение (S), м	Описание прохождения части границ	Сведения о согласовании местоположения границ (согласовано/спорное)
от т.	до т.			
1	2	3	4	5
н486У	н485У	85,32	—	согласовано
н485У	н484У	43,38		
н484У	н483У	40,33		
н483У	н489У	19,80		
н489У	н490У	34,58		
н490У	н491У	0,96		
н491У	н492У	9,52		
н492У	н493У	107,08		
н493У	н494У	18,72		
н494У	н486У	18,94		

3. Сведения о характеристиках уточняемого земельного участка с кадастровым номером 68:20:2201008:8 :

№ п/п	Наименование характеристики земельного участка	Значение характеристики
1	2	3

1	2	3
1.	Адрес земельного участка	—
1.1.	Сведения о местоположении земельного участка (при отсутствии адреса) в структурированном в соответствии с федеральной информационной адресной системой виде	—
1.2.	Дополнительные сведения о местоположении земельного участка	—
2.	Площадь земельного участка ± величина погрешности определения (вычисления) площади (Р ± ΔР), м²	3 000 ± 19,00
3.	Формула, примененная для вычисления предельной погрешности определения площади земельного участка, с подставленными значениями и итоговые (вычисленные) значения	3,5*0,10*√(3 000,00) = 19
4.	Площадь земельного участка согласно сведениям Единого государственного реестра недвижимости (Ркад), м²	3 000,00
5.	Оценка расхождения Р и Ркад (Р - Ркад), м²	0
6.	Предельный минимальный и максимальный размеры земельного участка (Рмин и Рмакс), м²	Рмин = 300 Рмакс = 5 000
7.	Вид (виды) разрешенного использования	—
7.1.	Дополнительные сведения об использовании земельного участка	—
8.	Кадастровый или иной государственный учетный номер (инвентарный) здания, сооружения, объекта незавершенного строительства, расположенного на земельном участке	68:20:2201008:167
9.	Сведения о земельных участках (землях общего пользования, территории общего пользования), посредством которых обеспечивается доступ	Земли общего пользования
10.	Иные сведения	—
4. Пояснения к сведениям об уточняемом земельном участке с кадастровым номером 68:20:2201008:8 :		
1.	—	

1. Сведения о характерных точках границ уточняемого земельного участка с кадастровым номером 68:20:2201008:9 :

Система координат МСК-68, зона 1 Зона № 1

Обозначение характерных точек границ	Координаты, м				Метод определения координат	Формулы, примененные для расчета средней квадратической погрешности определения координат характерных точек границ (Mt), с подставленными в такие формулы значениями и итоговые (вычисленные) значения Mt, м	Описание закрепления точки
	содержатся в Едином государственном реестре недвижимости		определены в результате выполнения комплексных кадастровых работ				
	X	Y	X	Y			
1	2	3	4	5	6	7	8
н493У	—	—	456 467,67	1 234 999,81	Метод спутниковых геодезических измерений (определений)	√(0,08^2 + 0,06^2) = 0,10	—
н492У	—	—	456 495,52	1 235 103,20			
н491У	—	—	456 497,85	1 235 112,43			
н490У	—	—	456 496,92	1 235 112,67			
н489У	—	—	456 499,88	1 235 147,12			
н384У	—	—	456 484,76	1 235 149,87			
н383У	—	—	456 480,84	1 235 124,11			
н382У	—	—	456 476,55	1 235 109,25			
н381У	—	—	456 448,14	1 235 006,49			
н493У	—	—	456 467,67	1 234 999,81			

2. Сведения о частях границ уточняемого земельного участка с кадастровым номером 68:20:2201008:9 :

Обозначение части границ		Горизонтальное проложение (S), м	Описание прохождения части границ	Сведения о согласовании местоположения границ (согласовано/спорное)
от т.	до т.			
1	2	3	4	5

1	2	3	4	5
н493У	н492У	107,08	—	согласовано
н492У	н491У	9,52		
н491У	н490У	0,96		
н490У	н489У	34,58		
н489У	н384У	15,37		
н384У	н383У	26,06		
н383У	н382У	15,47		
н382У	н381У	106,61		
н381У	н493У	20,64		

3. Сведения о характеристиках уточняемого земельного участка с кадастровым номером 68:20:2201008:9 :

№ п/п	Наименование характеристики земельного участка	Значение характеристики
1	2	3
1.	Адрес земельного участка	—
1.1.	Сведения о местоположении земельного участка (при отсутствии адреса) в структурированном в соответствии с федеральной информационной адресной системой виде	—
1.2.	Дополнительные сведения о местоположении земельного участка	—
2.	Площадь земельного участка ± величина погрешности определения (вычисления) площади (Р ± ΔР), м²	2 900 ± 19,00
3.	Формула, примененная для вычисления предельной погрешности определения площади земельного участка, с подставленными значениями и итоговые (вычисленные) значения	3,5*0,10*√(2 900,00) = 19
4.	Площадь земельного участка согласно сведениям Единого государственного реестра недвижимости (Ркад), м²	2 900,00
5.	Оценка расхождения Р и Ркад (Р - Ркад), м²	0
6.	Предельный минимальный и максимальный размеры земельного участка (Рмин и Рмакс), м²	Рмин = 300 Рмакс = 5 000
7.	Вид (виды) разрешенного использования	—
7.1.	Дополнительные сведения об использовании земельного участка	—
8.	Кадастровый или иной государственный учетный номер (инвентарный) здания, сооружения, объекта незавершенного строительства, расположенного на земельном участке	68:20:2201008:56

1	2	3
9.	Сведения о земельных участках (землях общего пользования, территории общего пользования), посредством которых обеспечивается доступ	Земли общего пользования
10.	Иные сведения	—

4. Пояснения к сведениям об уточняемом земельном участке с кадастровым номером 68:20:2201008:9 :

1.	—

1. Сведения о характерных точках границ уточняемого земельного участка с кадастровым номером 68:20:2201008:10 :

Система координат МСК-68, зона 1 Зона № 1

Обозначение характерных точек границ	Координаты, м				Метод определения координат	Формулы, примененные для расчета средней квадратической погрешности определения координат характерных точек границ (Mt), с подставленными в такие формулы значениями и итоговые (вычисленные) значения Mt, м	Описание закрепления точки
	содержатся в Едином государственном реестре недвижимости		определены в результате выполнения комплексных кадастровых работ				
	X	Y	X	Y			
1	2	3	4	5	6	7	8
н380У	—	—	456 446,61	1 235 001,16	Метод спутниковых геодезических измерений (определений)	√(0,08^2 + 0,06^2) = 0,10	—
н381У	—	—	456 448,14	1 235 006,49			
н382У	—	—	456 476,55	1 235 109,25			
н383У	—	—	456 480,84	1 235 124,11			
н384У	—	—	456 484,76	1 235 149,87			
н385У	—	—	456 461,76	1 235 155,28			
н386У	—	—	456 421,38	1 235 007,57			
н380У	—	—	456 446,61	1 235 001,16			

2. Сведения о частях границ уточняемого земельного участка с кадастровым номером 68:20:2201008:10 :

Обозначение части границ		Горизонтальное проложение (S), м	Описание прохождения части границ	Сведения о согласовании местоположения границ (согласовано/спорное)
от т.	до т.			
1	2	3	4	5
н380У	н381У	5,55	—	согласовано
н381У	н382У	106,61		
н382У	н383У	15,47		
н383У	н384У	26,06		
н384У	н385У	23,63		
н385У	н386У	153,13		
н386У	н380У	26,03		

3. Сведения о характеристиках уточняемого земельного участка с кадастровым номером 68:20:2201008:10 :

№ п/п	Наименование характеристики земельного участка	Значение характеристики
1	2	3
1.	Адрес земельного участка	—
1.1.	Сведения о местоположении земельного участка (при отсутствии адреса) в структурированном в соответствии с федеральной информационной адресной системой виде	—
1.2.	Дополнительные сведения о местоположении земельного участка	—
2.	Площадь земельного участка ± величина погрешности определения (вычисления) площади (Р ± ΔР), м²	4 000 ± 22,00
3.	Формула, примененная для вычисления предельной погрешности определения площади земельного участка, с подставленными значениями и итоговые (вычисленные) значения	3,5*0,10*√(4 000,00) = 22
4.	Площадь земельного участка согласно сведениям Единого государственного реестра недвижимости (Ркад), м²	4 000,00
5.	Оценка расхождения Р и Ркад (Р - Ркад), м²	0
6.	Предельный минимальный и максимальный размеры земельного участка (Рмин и Рмакс), м²	Рмин = 300 Рмакс = 5 000
7.	Вид (виды) разрешенного использования	—
7.1.	Дополнительные сведения об использовании земельного участка	—

1	2	3
8.	Кадастровый или иной государственный учетный номер (инвентарный) здания, сооружения, объекта незавершенного строительства, расположенного на земельном участке	68:20:2201008:52
9.	Сведения о земельных участках (землях общего пользования, территории общего пользования), посредством которых обеспечивается доступ	Земли общего пользования
10.	Иные сведения	—

4. Пояснения к сведениям об уточняемом земельном участке с кадастровым номером 68:20:2201008:10 :

1.	—

1. Сведения о характерных точках границ уточняемого земельного участка с кадастровым номером 68:20:2201008:13 :

Система координат МСК-68, зона 1 Зона № 1

Обозначение характерных точек границ	Координаты, м				Метод определения координат	Формулы, примененные для расчета средней квадратической погрешности определения координат характерных точек границ (Mt), с подставленными в такие формулы значениями и итоговые (вычисленные) значения Mt, м	Описание закрепления точки
	содержатся в Едином государственном реестре недвижимости		определены в результате выполнения комплексных кадастровых работ				
	X	Y	X	Y			
1	2	3	4	5	6	7	8
н387У	—	—	456 412,65	1 235 064,34	Метод спутниковых геодезических измерений (определений)	√(0,08^2 + 0,06^2) = 0,10	—
н388У	—	—	456 438,87	1 235 155,42			
н389У	—	—	456 413,73	1 235 160,70			
н390У	—	—	456 382,11	1 235 045,13			
н391У	—	—	456 405,13	1 235 038,34			
н387У	—	—	456 412,65	1 235 064,34			

2. Сведения о частях границ уточняемого земельного участка с кадастровым номером 68:20:2201008:13 :

Обозначение части границ		Горизонтальное проложение (S), м	Описание прохождения части границ	Сведения о согласовании местоположения границ (согласовано/спорное)
от т.	до т.			
1	2	3	4	5
н387У	н388У	94,78	—	согласовано
н388У	н389У	25,69		
н389У	н390У	119,82		
н390У	н391У	24,00		
н391У	н387У	27,07		

3. Сведения о характеристиках уточняемого земельного участка с кадастровым номером 68:20:2201008:13 :

№ п/п	Наименование характеристики земельного участка	Значение характеристики
1	2	3
1.	Адрес земельного участка	—
1.1.	Сведения о местоположении земельного участка (при отсутствии адреса) в структурированном в соответствии с федеральной информационной адресной системой виде	—
1.2.	Дополнительные сведения о местоположении земельного участка	—
2.	Площадь земельного участка ± величина погрешности определения (вычисления) площади (Р ± ΔР), м²	3 000 ± 19,00
3.	Формула, примененная для вычисления предельной погрешности определения площади земельного участка, с подставленными значениями и итоговые (вычисленные) значения	3,5*0,10*√(3 000,00) = 19
4.	Площадь земельного участка согласно сведениям Единого государственного реестра недвижимости (Ркад), м²	3 000,00
5.	Оценка расхождения Р и Ркад (Р - Ркад), м²	0
6.	Предельный минимальный и максимальный размеры земельного участка (Рмин и Рмакс), м²	Рмин = 300 Рмакс = 5 000
7.	Вид (виды) разрешенного использования	—
7.1.	Дополнительные сведения об использовании земельного участка	—
8.	Кадастровый или иной государственный учетный номер (инвентарный) здания, сооружения, объекта незавершенного строительства, расположенного на земельном участке	68:20:2201008:45

1	2	3
9.	Сведения о земельных участках (землях общего пользования, территории общего пользования), посредством которых обеспечивается доступ	Земли общего пользования
10.	Иные сведения	—

4. Пояснения к сведениям об уточняемом земельном участке с кадастровым номером 68:20:2201008:13 :

1.	—

1. Сведения о характерных точках границ уточняемого земельного участка с кадастровым номером 68:20:2201008:14 :

Система координат МСК-68, зона 1 Зона № 1

Обозначение характерных точек границ	Координаты, м				Метод определения координат	Формулы, примененные для расчета средней квадратической погрешности определения координат характерных точек границ (Mt), с подставленными в такие формулы значениями и итоговые (вычисленные) значения Mt, м	Описание закрепления точки
	содержатся в Едином государственном реестре недвижимости		определены в результате выполнения комплексных кадастровых работ				
	X	Y	X	Y			
1	2	3	4	5	6	7	8
н392У	—	—	456 294,08	1 235 011,30	Метод спутниковых геодезических измерений (определений)	√(0,08^2 + 0,06^2) = 0,10	—
н393У	—	—	456 315,40	1 235 004,73			
н394У	—	—	456 320,47	1 235 007,04			
н395У	—	—	456 325,69	1 235 015,33			
н396У	—	—	456 333,21	1 235 036,20			
н397У	—	—	456 374,04	1 235 167,61			
н398У	—	—	456 360,23	1 235 169,91			
н399У	—	—	456 359,31	1 235 165,76			

1	2	3	4	5	6	7	8
н400У	—	—	456 344,93	1 235 168,04	Метод спутниковых геодезических измерений (определений)	√(0,08^2 + 0,06^2) = 0,10	—
н401У	—	—	456 340,50	1 235 153,26			
н402У	—	—	456 338,72	1 235 153,45			
н403У	—	—	456 336,51	1 235 146,33			
н404У	—	—	456 324,23	1 235 102,00			
н405У	—	—	456 321,61	1 235 100,58			
н392У	—	—	456 294,08	1 235 011,30			

2. Сведения о частях границ уточняемого земельного участка с кадастровым номером 68:20:2201008:14 :

Обозначение части границ		Горизонтальное проложение (S), м	Описание прохождения части границ	Сведения о согласовании местоположения границ (согласовано/спорное)
от т.	до т.			
1	2	3	4	5
н392У	н393У	22,31	—	согласовано
н393У	н394У	5,57		
н394У	н395У	9,80		
н395У	н396У	22,18		
н396У	н397У	137,61		
н397У	н398У	14,00		
н398У	н399У	4,25		
н399У	н400У	14,56		
н400У	н401У	15,43		
н401У	н402У	1,79		
н402У	н403У	7,46		
н403У	н404У	46,00		
н404У	н405У	2,98		
н405У	н392У	93,43		

3. Сведения о характеристиках уточняемого земельного участка с кадастровым номером 68:20:2201008:14 :

№ п/п	Наименование характеристики земельного участка	Значение характеристики

1	2	3
1.	Адрес земельного участка	—
1.1.	Сведения о местоположении земельного участка (при отсутствии адреса) в структурированном в соответствии с федеральной информационной адресной системой виде	—
1.2.	Дополнительные сведения о местоположении земельного участка	—
2.	Площадь земельного участка ± величина погрешности определения (вычисления) площади (Р ± ΔР), м²	4 917 ± 25,00
3.	Формула, примененная для вычисления предельной погрешности определения площади земельного участка, с подставленными значениями и итоговые (вычисленные) значения	3,5*0,10*√(4 917,00) = 25
4.	Площадь земельного участка согласно сведениям Единого государственного реестра недвижимости (Ркад), м²	4 800,00
5.	Оценка расхождения Р и Ркад (Р - Ркад), м²	117
6.	Предельный минимальный и максимальный размеры земельного участка (Рмин и Рмакс), м²	Рмин = 300 Рмакс = 5 000
7.	Вид (виды) разрешенного использования	—
7.1.	Дополнительные сведения об использовании земельного участка	—
8.	Кадастровый или иной государственный учетный номер (инвентарный) здания, сооружения, объекта незавершенного строительства, расположенного на земельном участке	68:20:2201008:44
9.	Сведения о земельных участках (землях общего пользования, территории общего пользования), посредством которых обеспечивается доступ	Земли общего пользования
10.	Иные сведения	—
4. Пояснения к сведениям об уточняемом земельном участке с кадастровым номером 68:20:2201008:14 :		
1.	—	

1. Сведения о характерных точках границ уточняемого земельного участка с кадастровым номером 68:20:2201008:16 :

Система координат МСК-68, зона 1 Зона № 1

Обозначение характерных точек границ	Координаты, м				Метод определения координат	Формулы, примененные для расчета средней квадратической погрешности определения координат характерных точек границ (Mt), с подставленными в такие формулы значениями и итоговые (вычисленные) значения Mt, м	Описание закрепления точки
	содержатся в Едином государственном реестре недвижимости		определены в результате выполнения комплексных кадастровых работ				
	X	Y	X	Y			
1	2	3	4	5	6	7	8
н406У	—	—	456 315,49	1 235 172,69	Метод спутниковых геодезических измерений (определений)	√(0,08^2 + 0,06^2) = 0,10	—
н407У	—	—	456 296,18	1 235 113,67			
н408У	—	—	456 271,92	1 235 027,28			
н409У	—	—	456 273,26	1 235 020,18			
н410У	—	—	456 276,11	1 235 017,49			
н392У	—	—	456 294,08	1 235 011,30			
н405У	—	—	456 321,61	1 235 100,58			
н404У	—	—	456 324,23	1 235 102,00			
н403У	—	—	456 336,51	1 235 146,33			
н402У	—	—	456 338,72	1 235 153,45			
н401У	—	—	456 340,50	1 235 153,26			
н400У	—	—	456 344,93	1 235 168,04			

1	2	3	4	5	6	7	8
н406У	—	—	456 315,49	1 235 172,69	Метод спутниковых геодезических измерений (определений)	√(0,08^2 + 0,06^2) = 0,10	—

2. Сведения о частях границ уточняемого земельного участка с кадастровым номером 68:20:2201008:16 :

Обозначение части границ		Горизонтальное проложение (S), м	Описание прохождения части границ	Сведения о согласовании местоположения границ (согласовано/спорное)
от т.	до т.			
1	2	3	4	5
н406У	н407У	62,10	—	согласовано
н407У	н408У	89,73		
н408У	н409У	7,23		
н409У	н410У	3,92		
н410У	н392У	19,01		
н392У	н405У	93,43		
н405У	н404У	2,98		
н404У	н403У	46,00		
н403У	н402У	7,46		
н402У	н401У	1,79		
н401У	н400У	15,43		
н400У	н406У	29,80		

3. Сведения о характеристиках уточняемого земельного участка с кадастровым номером 68:20:2201008:16 :

№ п/п	Наименование характеристики земельного участка	Значение характеристики
1	2	3
1.	Адрес земельного участка	—
1.1.	Сведения о местоположении земельного участка (при отсутствии адреса) в структурированном в соответствии с федеральной информационной адресной системой виде	—
1.2.	Дополнительные сведения о местоположении земельного участка	—
2.	Площадь земельного участка ± величина погрешности определения (вычисления) площади (Р ± ΔР), м²	4 500 ± 23,00
3.	Формула, примененная для вычисления предельной погрешности определения площади земельного участка, с подставленными значениями и итоговые (вычисленные) значения	3,5*0,10*√(4 500,00) = 23

1	2	3
4.	Площадь земельного участка согласно сведениям Единого государственного реестра недвижимости (Ркад), м²	4 500,00
5.	Оценка расхождения Р и Ркад (Р - Ркад), м²	0
6.	Предельный минимальный и максимальный размеры земельного участка (Рмин и Рмакс), м²	Рмин = 300 Рмакс = 5 000
7.	Вид (виды) разрешенного использования	—
7.1.	Дополнительные сведения об использовании земельного участка	—
8.	Кадастровый или иной государственный учетный номер (инвентарный) здания, сооружения, объекта незавершенного строительства, расположенного на земельном участке	68:20:2201008:51
9.	Сведения о земельных участках (землях общего пользования, территории общего пользования), посредством которых обеспечивается доступ	Земли общего пользования
10.	Иные сведения	—

4. Пояснения к сведениям об уточняемом земельном участке с кадастровым номером 68:20:2201008:16 :

1.	—

1. Сведения о характерных точках границ уточняемого земельного участка с кадастровым номером 68:20:2201008:17 :

Система координат МСК-68, зона 1 Зона № 1

Обозначение характерных точек границ	Координаты, м				Метод определения координат	Формулы, примененные для расчета средней квадратической погрешности определения координат характерных точек границ (Mt), с подставленными в такие формулы значениями и итоговые (вычисленные) значения Mt, м	Описание закрепления точки
	содержатся в Едином государственном реестре недвижимости		определены в результате выполнения комплексных кадастровых работ				
	X	Y	X	Y			
1	2	3	4	5	6	7	8
н411У	—	—	456 169,14	1 235 028,55	Метод спутниковых геодезических измерений (определений)	√(0,08^2 + 0,06^2) = 0,10	—
н412У	—	—	456 203,75	1 235 145,87			
н413У	—	—	456 211,88	1 235 168,10			

1	2	3	4	5	6	7	8
н414У	—	—	456 221,12	1 235 191,39	Метод спутниковых геодезических измерений (определений)	√(0,08^2 + 0,06^2) = 0,10	—
н415У	—	—	456 190,30	1 235 195,76			
н416У	—	—	456 188,54	1 235 187,40			
н417У	—	—	456 192,25	1 235 186,85			
н418У	—	—	456 178,18	1 235 142,89			
н419У	—	—	456 158,32	1 235 078,51			
н420У	—	—	456 144,51	1 235 037,32			
н411У	—	—	456 169,14	1 235 028,55			

2. Сведения о частях границ уточняемого земельного участка с кадастровым номером 68:20:2201008:17 :

Обозначение части границ		Горизонтальное проложение (S), м	Описание прохождения части границ	Сведения о согласовании местоположения границ (согласовано/спорное)
от т.	до т.			
1	2	3	4	5
н411У	н412У	122,32	—	согласовано
н412У	н413У	23,67		
н413У	н414У	25,06		
н414У	н415У	31,13		
н415У	н416У	8,54		
н416У	н417У	3,75		
н417У	н418У	46,16		
н418У	н419У	67,37		
н419У	н420У	43,44		
н420У	н411У	26,14		

3. Сведения о характеристиках уточняемого земельного участка с кадастровым номером 68:20:2201008:17 :

№ п/п	Наименование характеристики земельного участка	Значение характеристики
1	2	3

1	2	3
1.	Адрес земельного участка	—
1.1.	Сведения о местоположении земельного участка (при отсутствии адреса) в структурированном в соответствии с федеральной информационной адресной системой виде	—
1.2.	Дополнительные сведения о местоположении земельного участка	—
2.	Площадь земельного участка ± величина погрешности определения (вычисления) площади (Р ± ΔР), м²	4 160 ± 23,00
3.	Формула, примененная для вычисления предельной погрешности определения площади земельного участка, с подставленными значениями и итоговые (вычисленные) значения	3,5*0,10*√(4 160,00) = 23
4.	Площадь земельного участка согласно сведениям Единого государственного реестра недвижимости (Ркад), м²	4 372,00
5.	Оценка расхождения Р и Ркад (Р - Ркад), м²	212
6.	Предельный минимальный и максимальный размеры земельного участка (Рмин и Рмакс), м²	Рмин = 300 Рмакс = 5 000
7.	Вид (виды) разрешенного использования	—
7.1.	Дополнительные сведения об использовании земельного участка	—
8.	Кадастровый или иной государственный учетный номер (инвентарный) здания, сооружения, объекта незавершенного строительства, расположенного на земельном участке	68:20:2201008:41
9.	Сведения о земельных участках (землях общего пользования, территории общего пользования), посредством которых обеспечивается доступ	Земли общего пользования
10.	Иные сведения	—
4. Пояснения к сведениям об уточняемом земельном участке с кадастровым номером 68:20:2201008:17 :		
1.	—	

1. Сведения о характерных точках границ уточняемого земельного участка с кадастровым номером 68:20:2201008:18 :

Система координат МСК-68, зона 1 Зона № 1

Обозначение характерных точек границ	Координаты, м				Метод определения координат	Формулы, примененные для расчета средней квадратической погрешности определения координат характерных точек границ (Mt), с подставленными в такие формулы значениями и итоговые (вычисленные) значения Mt, м	Описание закрепления точки
	содержатся в Едином государственном реестре недвижимости		определены в результате выполнения комплексных кадастровых работ				
	X	Y	X	Y			
1	2	3	4	5	6	7	8
н421У	—	—	456 129,40	1 235 086,30	Метод спутниковых геодезических измерений (определений)	√(0,08^2 + 0,06^2) = 0,10	—
н419У	—	—	456 158,32	1 235 078,51			
н418У	—	—	456 178,18	1 235 142,89			
н417У	—	—	456 192,25	1 235 186,85			
н416У	—	—	456 188,54	1 235 187,40			
н415У	—	—	456 190,30	1 235 195,76			
н422У	—	—	456 162,76	1 235 200,37			
н423У	—	—	456 158,08	1 235 179,47			
н424У	—	—	456 157,34	1 235 176,45			
н425У	—	—	456 153,54	1 235 164,38			
н426У	—	—	456 149,99	1 235 152,54			
н421У	—	—	456 129,40	1 235 086,30			

2. Сведения о частях границ уточняемого земельного участка с кадастровым номером 68:20:2201008:18 :

Обозначение части границ		Горизонтальное проложение (S), м	Описание прохождения части границ	Сведения о согласовании местоположения границ (согласовано/спорное)
от т.	до т.			
1	2	3	4	5
н421У	н419У	29,95	—	согласовано
н419У	н418У	67,37		
н418У	н417У	46,16		
н417У	н416У	3,75		
н416У	н415У	8,54		
н415У	н422У	27,92		
н422У	н423У	21,42		
н423У	н424У	3,11		
н424У	н425У	12,65		
н425У	н426У	12,36		
н426У	н421У	69,37		

3. Сведения о характеристиках уточняемого земельного участка с кадастровым номером 68:20:2201008:18 :

№ п/п	Наименование характеристики земельного участка	Значение характеристики
1	2	3
1.	Адрес земельного участка	—
1.1.	Сведения о местоположении земельного участка (при отсутствии адреса) в структурированном в соответствии с федеральной информационной адресной системой виде	—
1.2.	Дополнительные сведения о местоположении земельного участка	—
2.	Площадь земельного участка ± величина погрешности определения (вычисления) площади (Р ± ΔР), м²	3 600 ± 21,00
3.	Формула, примененная для вычисления предельной погрешности определения площади земельного участка, с подставленными значениями и итоговые (вычисленные) значения	3,5*0,10*√(3 600,00) = 21
4.	Площадь земельного участка согласно сведениям Единого государственного реестра недвижимости (Ркад), м²	3 600,00
5.	Оценка расхождения Р и Ркад (Р - Ркад), м²	0
6.	Предельный минимальный и максимальный размеры земельного участка (Рмин и Рмакс), м²	Рмин = 300 Рмакс = 5 000

1	2	3
7.	Вид (виды) разрешенного использования	—
7.1.	Дополнительные сведения об использовании земельного участка	—
8.	Кадастровый или иной государственный учетный номер (инвентарный) здания, сооружения, объекта незавершенного строительства, расположенного на земельном участке	68:20:2201008:40
9.	Сведения о земельных участках (землях общего пользования, территории общего пользования), посредством которых обеспечивается доступ	Земли общего пользования
10.	Иные сведения	—

4. Пояснения к сведениям об уточняемом земельном участке с кадастровым номером 68:20:2201008:18 :

1.	—

1. Сведения о характерных точках границ уточняемого земельного участка с кадастровым номером 68:20:2201008:20 :

Система координат МСК-68, зона 1 Зона № 1

Обозначение характерных точек границ	Координаты, м				Метод определения координат	Формулы, примененные для расчета средней квадратической погрешности определения координат характерных точек границ (Mt), с подставленными в такие формулы значениями и итоговые (вычисленные) значения Mt, м	Описание закрепления точки
	содержатся в Едином государственном реестре недвижимости		определены в результате выполнения комплексных кадастровых работ				
	X	Y	X	Y			
1	2	3	4	5	6	7	8
н427У	—	—	456 119,25	1 235 138,71	Метод спутниковых геодезических измерений (определений)	√(0,08^2 + 0,06^2) = 0,10	—
н428У	—	—	456 125,03	1 235 156,99			
н429У	—	—	456 132,51	1 235 184,92			
н430У	—	—	456 133,30	1 235 190,64			
н431У	—	—	456 134,53	1 235 194,61			
н432У	—	—	456 136,70	1 235 204,15			

1	2	3	4	5	6	7	8
н433У	—	—	456 137,85	1 235 208,16	Метод спутниковых геодезических измерений (определений)	√(0,08^2 + 0,06^2) = 0,10	—
н434У	—	—	456 122,82	1 235 210,65			
н435У	—	—	456 122,51	1 235 209,09			
н436У	—	—	456 116,74	1 235 210,59			
н437У	—	—	456 111,82	1 235 191,04			
н438У	—	—	456 110,10	1 235 185,15			
н439У	—	—	456 104,68	1 235 166,86			
н440У	—	—	456 101,23	1 235 158,43			
н441У	—	—	456 097,00	1 235 144,99			
н442У	—	—	456 083,38	1 235 103,52			
н443У	—	—	456 080,78	1 235 095,93			
н444У	—	—	456 105,20	1 235 088,86			
н427У	—	—	456 119,25	1 235 138,71			

2. Сведения о частях границ уточняемого земельного участка с кадастровым номером 68:20:2201008:20 :

Обозначение части границ		Горизонтальное проложение (S), м	Описание прохождения части границ	Сведения о согласовании местоположения границ (согласовано/спорное)
от т.	до т.			
1	2	3	4	5
н427У	н428У	19,17	—	согласовано
н428У	н429У	28,91		
н429У	н430У	5,77		
н430У	н431У	4,16		
н431У	н432У	9,78		

1	2	3	4	5
н432У	н433У	4,17	—	согласовано
н433У	н434У	15,23		
н434У	н435У	1,59		
н435У	н436У	5,96		
н436У	н437У	20,16		
н437У	н438У	6,14		
н438У	н439У	19,08		
н439У	н440У	9,11		
н440У	н441У	14,09		
н441У	н442У	43,65		
н442У	н443У	8,02		
н443У	н444У	25,42		
н444У	н427У	51,79		

3. Сведения о характеристиках уточняемого земельного участка с кадастровым номером 68:20:2201008:20 :

№ п/п	Наименование характеристики земельного участка	Значение характеристики
1	2	3
1.	Адрес земельного участка	—
1.1.	Сведения о местоположении земельного участка (при отсутствии адреса) в структурированном в соответствии с федеральной информационной адресной системой виде	—
1.2.	Дополнительные сведения о местоположении земельного участка	—
2.	Площадь земельного участка ± величина погрешности определения (вычисления) площади (Р ± ΔР), м²	2 800 ± 19,00
3.	Формула, примененная для вычисления предельной погрешности определения площади земельного участка, с подставленными значениями и итоговые (вычисленные) значения	3,5*0,10*√(2 800,00) = 19
4.	Площадь земельного участка согласно сведениям Единого государственного реестра недвижимости (Ркад), м²	2 800,00
5.	Оценка расхождения Р и Ркад (Р - Ркад), м²	0
6.	Предельный минимальный и максимальный размеры земельного участка (Рмин и Рмакс), м²	Рмин = 300 Рмакс = 5 000
7.	Вид (виды) разрешенного использования	—

1	2	3
7.1.	Дополнительные сведения об использовании земельного участка	—
8.	Кадастровый или иной государственный учетный номер (инвентарный) здания, сооружения, объекта незавершенного строительства, расположенного на земельном участке	68:20:2201008:38
9.	Сведения о земельных участках (землях общего пользования, территории общего пользования), посредством которых обеспечивается доступ	Земли общего пользования
10.	Иные сведения	—

4. Пояснения к сведениям об уточняемом земельном участке с кадастровым номером 68:20:2201008:20 :

1.	—

1. Сведения о характерных точках границ уточняемого земельного участка с кадастровым номером 68:20:2201008:24 :

Система координат МСК-68, зона 1 Зона № 1

Обозначение характерных точек границ	Координаты, м				Метод определения координат	Формулы, примененные для расчета средней квадратической погрешности определения координат характерных точек границ (Mt), с подставленными в такие формулы значениями и итоговые (вычисленные) значения Mt, м	Описание закрепления точки
	содержатся в Едином государственном реестре недвижимости		определены в результате выполнения комплексных кадастровых работ				
	X	Y	X	Y			
1	2	3	4	5	6	7	8
н445У	—	—	456 001,48	1 235 074,19	Метод спутниковых геодезических измерений (определений)	√(0,08^2 + 0,06^2) = 0,10	—
н446У	—	—	456 025,26	1 235 158,82			
н447У	—	—	456 035,38	1 235 196,15			
н448У	—	—	456 036,83	1 235 202,02			
н449У	—	—	456 037,08	1 235 202,48			
н450У	—	—	456 040,55	1 235 218,17			

1	2	3	4	5	6	7	8
н451У	—	—	456 042,13	1 235 225,18	Метод спутниковых геодезических измерений (определений)	√(0,08^2 + 0,06^2) = 0,10	—
н452У	—	—	456 027,30	1 235 227,75			
н453У	—	—	456 026,72	1 235 225,60			
н454У	—	—	456 021,76	1 235 203,86			
н455У	—	—	456 014,39	1 235 205,57			
н456У	—	—	456 012,35	1 235 198,84			
н457У	—	—	456 002,59	1 235 166,73			
н458У	—	—	455 978,40	1 235 087,69			
н459У	—	—	455 974,28	1 235 072,12			
н460У	—	—	455 998,97	1 235 066,00			
н445У	—	—	456 001,48	1 235 074,19			

2. Сведения о частях границ уточняемого земельного участка с кадастровым номером 68:20:2201008:24 :

Обозначение части границ		Горизонтальное проложение (S), м	Описание прохождения части границ	Сведения о согласовании местоположения границ (согласовано/спорное)
от т.	до т.			
1	2	3	4	5
н445У	н446У	87,91	—	согласовано
н446У	н447У	38,68		
н447У	н448У	6,05		
н448У	н449У	0,52		
н449У	н450У	16,07		
н450У	н451У	7,19		
н451У	н452У	15,05		
н452У	н453У	2,23		
н453У	н454У	22,30		

1	2	3	4	5
н454У	н455У	7,57	—	согласовано
н455У	н456У	7,03		
н456У	н457У	33,56		
н457У	н458У	82,66		
н458У	н459У	16,11		
н459У	н460У	25,44		
н460У	н445У	8,57		

3. Сведения о характеристиках уточняемого земельного участка с кадастровым номером 68:20:2201008:24 :

№ п/п	Наименование характеристики земельного участка	Значение характеристики
1	2	3
1.	Адрес земельного участка	—
1.1.	Сведения о местоположении земельного участка (при отсутствии адреса) в структурированном в соответствии с федеральной информационной адресной системой виде	—
1.2.	Дополнительные сведения о местоположении земельного участка	—
2.	Площадь земельного участка ± величина погрешности определения (вычисления) площади (Р ± ΔР), м²	3 800 ± 22,00
3.	Формула, примененная для вычисления предельной погрешности определения площади земельного участка, с подставленными значениями и итоговые (вычисленные) значения	3,5*0,10*√(3 800,00) = 22
4.	Площадь земельного участка согласно сведениям Единого государственного реестра недвижимости (Ркад), м²	3 800,00
5.	Оценка расхождения Р и Ркад (Р - Ркад), м²	0
6.	Предельный минимальный и максимальный размеры земельного участка (Рмин и Рмакс), м²	Рмин = 300 Рмакс = 5 000
7.	Вид (виды) разрешенного использования	—
7.1.	Дополнительные сведения об использовании земельного участка	—
8.	Кадастровый или иной государственный учетный номер (инвентарный) здания, сооружения, объекта незавершенного строительства, расположенного на земельном участке	68:20:2201008:36
9.	Сведения о земельных участках (землях общего пользования, территории общего пользования), посредством которых обеспечивается доступ	Земли общего пользования

1	2	3
10.	Иные сведения	—

4. Пояснения к сведениям об уточняемом земельном участке с кадастровым номером 68:20:2201008:24 :

1.	—

1. Сведения о характерных точках границ уточняемого земельного участка с кадастровым номером 68:20:2201008:28 :

Система координат МСК-68, зона 1 Зона № 1

Обозначение характерных точек границ	Координаты, м				Метод определения координат	Формулы, примененные для расчета средней квадратической погрешности определения координат характерных точек границ (Mt), с подставленными в такие формулы значениями и итоговые (вычисленные) значения Mt, м	Описание закрепления точки
	содержатся в Едином государственном реестре недвижимости		определены в результате выполнения комплексных кадастровых работ				
	X	Y	X	Y			
1	2	3	4	5	6	7	8
н471У	—	—	455 828,69	1 235 125,92	Метод спутниковых геодезических измерений (определений)	√(0,08^2 + 0,06^2) = 0,10	—
н469У	—	—	455 851,00	1 235 120,19			
н468У	—	—	455 889,15	1 235 252,91			
н472У	—	—	455 861,68	1 235 258,53			
н473У	—	—	455 860,74	1 235 254,49			
н471У	—	—	455 828,69	1 235 125,92			

2. Сведения о частях границ уточняемого земельного участка с кадастровым номером 68:20:2201008:28 :

Обозначение части границ		Горизонтальное проложение (S), м	Описание прохождения части границ	Сведения о согласовании местоположения границ (согласовано/спорное)
от т.	до т.			
1	2	3	4	5
н471У	н469У	23,03	—	согласовано
н469У	н468У	138,09		
н468У	н472У	28,04		

1	2	3	4	5
н472У	н473У	4,15	—	согласовано
н473У	н471У	132,50		

3. Сведения о характеристиках уточняемого земельного участка с кадастровым номером 68:20:2201008:28 :

№ п/п	Наименование характеристики земельного участка	Значение характеристики
1	2	3
1.	Адрес земельного участка	—
1.1.	Сведения о местоположении земельного участка (при отсутствии адреса) в структурированном в соответствии с федеральной информационной адресной системой виде	—
1.2.	Дополнительные сведения о местоположении земельного участка	—
2.	Площадь земельного участка ± величина погрешности определения (вычисления) площади (Р ± ΔР), м²	3 500 ± 21,00
3.	Формула, примененная для вычисления предельной погрешности определения площади земельного участка, с подставленными значениями и итоговые (вычисленные) значения	3,5*0,10*√(3 500,00) = 21
4.	Площадь земельного участка согласно сведениям Единого государственного реестра недвижимости (Ркад), м²	3 500,00
5.	Оценка расхождения Р и Ркад (Р - Ркад), м²	0
6.	Предельный минимальный и максимальный размеры земельного участка (Рмин и Рмакс), м²	Рмин = 300 Рмакс = 5 000
7.	Вид (виды) разрешенного использования	—
7.1.	Дополнительные сведения об использовании земельного участка	—
8.	Кадастровый или иной государственный учетный номер (инвентарный) здания, сооружения, объекта незавершенного строительства, расположенного на земельном участке	—
9.	Сведения о земельных участках (землях общего пользования, территории общего пользования), посредством которых обеспечивается доступ	Земли общего пользования
10.	Иные сведения	—

4. Пояснения к сведениям об уточняемом земельном участке с кадастровым номером 68:20:2201008:28 :

1.	—

Сведения об уточняемых земельных участках, необходимые для исправления реестровых ошибок в сведениях о местоположении их границ

1. Сведения о характерных точках границ уточняемого земельного участка с кадастровым номером 68:20:2201008:2 :

Система координат МСК-68, зона 1 Зона № 1

Обозначение характерных точек границ	Координаты, м				Метод определения координат	Формулы, примененные для расчета средней квадратической погрешности определения координат характерных точек границ (Mt), с подставленными в такие формулы значениями и итоговые (вычисленные) значения Mt, м	Описание закрепления точки
	содержатся в Едином государственном реестре недвижимости		определены в результате выполнения комплексных кадастровых работ				
	X	Y	X	Y			
1	2	3	4	5	6	7	8
2963	203,13	209,02	—	—	Метод спутниковых геодезических измерений (определений)	0,10	—
2964	176,74	217,09	—	—			
2965	168,57	194,67	—	—			
2966	166,74	189,82	—	—			
2967	121,05	85,33	—	—			
2968	138,46	77,98	—	—			
2969	172,04	153,51	—	—			
2970	185,62	184,20	—	—			
2971	188,46	190,63	—	—			
2972	195,57	188,04	—	—			
н453У	—	—	456 026,72	1 235 225,60		√(0,08^2 + 0,06^2) = 0,10	

1	2	3	4	5	6	7	8
н2973У	—	—	455 999,55	1 235 230,41	Метод спутниковых геодезических измерений (определений)	√(0,08^2 + 0,06^2) = 0,10	—
н2974У	—	—	455 994,16	1 235 207,17			
н2975У	—	—	455 992,93	1 235 202,13			
н2976У	—	—	455 960,23	1 235 092,88			
н458У	—	—	455 978,40	1 235 087,69			
н457У	—	—	456 002,59	1 235 166,73			
н456У	—	—	456 012,35	1 235 198,84			
н455У	—	—	456 014,39	1 235 205,57			
н454У	—	—	456 021,76	1 235 203,86			
2963	203,13	209,02	—	—		0,10	

2. Сведения о частях границ уточняемого земельного участка с кадастровым номером 68:20:2201008:2 :

Обозначение части границ		Горизонтальное проложение (S), м	Описание прохождения части границ	Сведения о согласовании местоположения границ (согласовано/спорное)
от т.	до т.			
1	2	3	4	5
н453У	н2973У	27,59	—	согласовано
н2973У	н2974У	23,86		
н2974У	н2975У	5,19		
н2975У	н2976У	114,04		
н2976У	н458У	18,90		
н458У	н457У	82,66		
н457У	н456У	33,56		
н456У	н455У	7,03		
н455У	н454У	7,57		
н454У	н453У	22,30		

3. Сведения о характеристиках уточняемого земельного участка с кадастровым номером		68:20:2201008:2 :
№ п/п	Наименование характеристики	Значение характеристики
1	2	3
1.	Адрес земельного участка	—
1.1.	Сведения о местоположении земельного участка (при отсутствии адреса) в структурированном в соответствии с федеральной информационной адресной системой виде	—
1.2.	Дополнительные сведения о местоположении земельного участка	—
2.	Площадь земельного участка ± величина погрешности определения (вычисления) площади (Р ± ΔР), м²	2 961 ± 19,00
3.	Формула, примененная для вычисления предельной погрешности определения площади земельного участка, с подставленными значениями и итоговые (вычисленные) значения	3,5*0,10*√(2 961,00) = 19
4.	Площадь земельного участка согласно сведениям Единого государственного реестра недвижимости (Ркад), м²	2 961,00
5.	Оценка расхождения Р и Ркад (Р - Ркад), м²	0
6.	Предельный минимальный и максимальный размеры земельного участка (Рмин и Рмакс), м²	Рмин = 300 Рмакс = 5 000
7.	Кадастровый или иной государственный учетный номер (инвентарный) здания, сооружения, объекта незавершенного строительства, расположенного на земельном участке	68:20:2201008:35
8.	Вид (виды) разрешенного использования	—
8.1.	Дополнительные сведения об использовании земельного участка	—
9.	Сведения о земельных участках (землях общего пользования, территории общего пользования), посредством которых обеспечивается доступ	Земли общего пользования
10.	Иные сведения	—
4. Пояснения к сведениям об уточняемом земельном участке с кадастровым номером		68:20:2201008:2 :
1.	—	

1. Сведения о характерных точках границ уточняемого земельного участка с кадастровым номером 68:20:2201008:5 :

Система координат МСК-68, зона 1 Зона № 1

Обозначение характерных точек границ	Координаты, м				Метод определения координат	Формулы, примененные для расчета средней квадратической погрешности определения координат характерных точек границ (Mt), с подставленными в такие формулы значениями и итоговые (вычисленные) значения Mt, м	Описание закрепления точки
	содержатся в Едином государственном реестре недвижимости		определены в результате выполнения комплексных кадастровых работ				
	X	Y	X	Y			
1	2	3	4	5	6	7	8
3003	-34,94	-110,63	—	—	Метод спутниковых геодезических измерений (определений)	0,10	—
3004	23,75	5,62	—	—			
3005	27,27	3,96	—	—			
3006	33,40	4,69	—	—			
3007	38,98	2,29	—	—			
3008	45,07	16,43	—	—			
3009	45,10	27,30	—	—			
3010	52,50	49,10	—	—			
3011	45,59	51,42	—	—			
3012	23,07	59,51	—	—			
3013	10,75	37,69	—	—			
3014	-0,32	16,77	—	—			

1	2	3	4	5	6	7	8
3015	-58,37	-101,53	—	—	Метод спутниковых геодезических измерений (определений)	0,10	—
н3016У	—	—	456 195,85	1 235 023,40		√(0,08^2 + 0,06^2) = 0,10	
н3017У	—	—	456 230,97	1 235 137,50			
н3018У	—	—	456 232,82	1 235 136,92			
н3019У	—	—	456 238,80	1 235 138,48			
н3020У	—	—	456 246,10	1 235 136,46			
н3021У	—	—	456 249,28	1 235 147,89			
н3022У	—	—	456 247,32	1 235 162,47			
н3023У	—	—	456 251,69	1 235 185,07			
н3024У	—	—	456 244,53	1 235 186,43			
н414У	—	—	456 221,12	1 235 191,39			
н413У	—	—	456 211,88	1 235 168,10			
н412У	—	—	456 203,75	1 235 145,87			
н411У	—	—	456 169,14	1 235 028,55			
3003	-34,94	-110,63	—	—		0,10	

2. Сведения о частях границ уточняемого земельного участка с кадастровым номером 68:20:2201008:5 :

Обозначение части границ		Горизонтальное проложение (S), м	Описание прохождения части границ	Сведения о согласовании местоположения границ (согласовано/спорное)
от т.	до т.			
1	2	3	4	5
н3016У	н3017У	119,38	—	согласовано

1	2	3	4	5
н3017У	н3018У	1,94	—	согласовано
н3018У	н3019У	6,18		
н3019У	н3020У	7,57		
н3020У	н3021У	11,86		
н3021У	н3022У	14,71		
н3022У	н3023У	23,02		
н3023У	н3024У	7,29		
н3024У	н414У	23,93		
н414У	н413У	25,06		
н413У	н412У	23,67		
н412У	н411У	122,32		
н411У	н3016У	27,20		

3. Сведения о характеристиках уточняемого земельного участка с кадастровым номером 68:20:2201008:5 :

№ п/п	Наименование характеристики	Значение характеристики
1	2	3
1.	Адрес земельного участка	—
1.1.	Сведения о местоположении земельного участка (при отсутствии адреса) в структурированном в соответствии с федеральной информационной адресной системой виде	—
1.2.	Дополнительные сведения о местоположении земельного участка	—
2.	Площадь земельного участка ± величина погрешности определения (вычисления) площади (Р ± ΔР), м²	5 200 ± 25,00
3.	Формула, примененная для вычисления предельной погрешности определения площади земельного участка, с подставленными значениями и итоговые (вычисленные) значения	3,5*0,10*√(5 200,00) = 25
4.	Площадь земельного участка согласно сведениям Единого государственного реестра недвижимости (Ркад), м²	5 200,00
5.	Оценка расхождения Р и Ркад (Р - Ркад), м²	0
6.	Предельный минимальный и максимальный размеры земельного участка (Рмин и Рмакс), м²	Рмин = 300 Рмакс = 5 000
7.	Кадастровый или иной государственный учетный номер (инвентарный) здания, сооружения, объекта незавершенного строительства, расположенного на земельном участке	68:20:2201008:42

1	2	3
8.	Вид (виды) разрешенного использования	—
8.1.	Дополнительные сведения об использовании земельного участка	—
9.	Сведения о земельных участках (землях общего пользования, территории общего пользования), посредством которых обеспечивается доступ	Земли общего пользования
10.	Иные сведения	—

4. Пояснения к сведениям об уточняемом земельном участке с кадастровым номером 68:20:2201008:5 :

1.	—

1. Сведения о характерных точках границ уточняемого земельного участка с кадастровым номером 68:20:2201008:19 :

Система координат МСК-68, зона 1 Зона № 1

Обозначение характерных точек границ	Координаты, м				Метод определения координат	Формулы, примененные для расчета средней квадратической погрешности определения координат характерных точек границ (Mt), с подставленными в такие формулы значениями и итоговые (вычисленные) значения Mt, м	Описание закрепления точки
	содержатся в Едином государственном реестре недвижимости		определены в результате выполнения комплексных кадастровых работ				
	X	Y	X	Y			
1	2	3	4	5	6	7	8
2946	518,39	487,11	—	—	Метод спутниковых геодезических измерений (определений)	0,10	—
2947	498,54	492,26	—	—			
2948	492,98	494,05	—	—			
2949	489,66	484,85	—	—			
2950	487,96	481,06	—	—			
2951	486,47	475,48	—	—			
2952	475,63	448,67	—	—			

1	2	3	4	5	6	7	8
2953	467,66	431,24	—	—	Метод спутниковых геодезических измерений (определений)	0,10	—
2954	435,99	355,81	—	—			
2955	457,33	347,01	—	—			
2956	499,86	441,20	—	—			
2957	504,83	452,52	—	—			
2958	510,08	464,03	—	—			
2959	511,18	466,94	—	—			
н422У	—	—	456 162,76	1 235 200,37		√(0,08^2 + 0,06^2) = 0,10	
2960	—	—	456 142,43	1 235 203,06		0,10	
н432У	—	—	456 136,70	1 235 204,15		√(0,08^2 + 0,06^2) = 0,10	
н431У	—	—	456 134,53	1 235 194,61			
н430У	—	—	456 133,30	1 235 190,64			
н429У	—	—	456 132,51	1 235 184,92			
н428У	—	—	456 125,03	1 235 156,99			
н427У	—	—	456 119,25	1 235 138,71			
н444У	—	—	456 105,20	1 235 088,86			
н2961У	—	—	456 097,05	1 235 059,98			

1	2	3	4	5	6	7	8
н2962У	—	—	456 119,31	1 235 053,85	Метод спутниковых геодезических измерений (определений)	√(0,08^2 + 0,06^2) = 0,10	—
н421У	—	—	456 129,40	1 235 086,30			
н426У	—	—	456 149,99	1 235 152,54			
н425У	—	—	456 153,54	1 235 164,38			
н424У	—	—	456 157,34	1 235 176,45			
н423У	—	—	456 158,08	1 235 179,47			
2946	518,39	487,11	—	—		0,10	

2. Сведения о частях границ уточняемого земельного участка с кадастровым номером 68:20:2201008:19 :

Обозначение части границ		Горизонтальное проложение (S), м	Описание прохождения части границ	Сведения о согласовании местоположения границ (согласовано/спорное)
от т.	до т.			
1	2	3	4	5
н422У	2960	20,51	—	согласовано
2960	н432У	5,83		
н432У	н431У	9,78		
н431У	н430У	4,16		
н430У	н429У	5,77		
н429У	н428У	28,91		
н428У	н427У	19,17		
н427У	н444У	51,79		
н444У	н2961У	30,01		
н2961У	н2962У	23,09		
н2962У	н421У	33,98		
н421У	н426У	69,37		
н426У	н425У	12,36		
н425У	н424У	12,65		
н424У	н423У	3,11		
н423У	н422У	21,42		

3. Сведения о характеристиках уточняемого земельного участка с кадастровым номером		68:20:2201008:19 :
№ п/п	Наименование характеристики	Значение характеристики
1	2	3
1.	Адрес земельного участка	—
1.1.	Сведения о местоположении земельного участка (при отсутствии адреса) в структурированном в соответствии с федеральной информационной адресной системой виде	—
1.2.	Дополнительные сведения о местоположении земельного участка	—
2.	Площадь земельного участка ± величина погрешности определения (вычисления) площади (Р ± ΔР), м²	3 760 ± 21,00
3.	Формула, примененная для вычисления предельной погрешности определения площади земельного участка, с подставленными значениями и итоговые (вычисленные) значения	3,5*0,10*√(3 760,00) = 21
4.	Площадь земельного участка согласно сведениям Единого государственного реестра недвижимости (Ркад), м²	3 760,00
5.	Оценка расхождения Р и Ркад (Р - Ркад), м²	0
6.	Предельный минимальный и максимальный размеры земельного участка (Рмин и Рмакс), м²	Рмин = 300 Рмакс = 5 000
7.	Кадастровый или иной государственный учетный номер (инвентарный) здания, сооружения, объекта незавершенного строительства, расположенного на земельном участке	68:20:2201008:39
8.	Вид (виды) разрешенного использования	—
8.1.	Дополнительные сведения об использовании земельного участка	—
9.	Сведения о земельных участках (землях общего пользования, территории общего пользования), посредством которых обеспечивается доступ	Земли общего пользования
10.	Иные сведения	—
4. Пояснения к сведениям об уточняемом земельном участке с кадастровым номером		68:20:2201008:19 :
1.	—	

1. Сведения о характерных точках границ уточняемого земельного участка с кадастровым номером 68:20:2201008:22 :

Система координат МСК-68, зона 1 Зона № 1

Обозначение характерных точек границ	Координаты, м				Метод определения координат	Формулы, примененные для расчета средней квадратической погрешности определения координат характерных точек границ (Mt), с подставленными в такие формулы значениями и итоговые (вычисленные) значения Mt, м	Описание закрепления точки
	содержатся в Едином государственном реестре недвижимости		определены в результате выполнения комплексных кадастровых работ				
	X	Y	X	Y			
1	2	3	4	5	6	7	8
2894	456 087,09	1 235 198,61	456 087,09	1 235 198,61	Метод спутниковых геодезических измерений (определений)	√(0,08^2 + 0,06^2) = 0,10	—
2895	456 092,47	1 235 218,07	456 092,47	1 235 218,07			
2896	456 067,32	1 235 223,33	456 067,32	1 235 223,33			
2897	456 068,67	1 235 213,74	456 068,67	1 235 213,74			
2898	456 066,19	1 235 202,28	456 066,19	1 235 202,28			
2899	456 060,74	1 235 184,49	456 060,74	1 235 184,49			
2900	456 029,60	1 235 079,80	456 029,60	1 235 079,80			
2901	456 051,53	1 235 073,51	456 051,53	1 235 073,51			
2902	456 086,61	1 235 185,84	456 086,61	1 235 185,84			
2903	456 087,41	1 235 193,54	456 087,41	1 235 193,54			
2894	456 087,09	1 235 198,61	456 087,09	1 235 198,61			

2. Сведения о частях границ уточняемого земельного участка с кадастровым номером 68:20:2201008:22 :

Обозначение части границ		Горизонтальное проложение (S), м	Описание прохождения части границ	Сведения о согласовании местоположения границ (согласовано/спорное)
от т.	до т.			
1	2	3	4	5
2894	2895	20,19	—	согласовано
2895	2896	25,69		
2896	2897	9,68		
2897	2898	11,73		
2898	2899	18,61		
2899	2900	109,22		
2900	2901	22,81		
2901	2902	117,68		
2902	2903	7,74		
2903	2894	5,08		

3. Сведения о характеристиках уточняемого земельного участка с кадастровым номером 68:20:2201008:22 :

№ п/п	Наименование характеристики	Значение характеристики
1	2	3
1.	Адрес земельного участка	—
1.1.	Сведения о местоположении земельного участка (при отсутствии адреса) в структурированном в соответствии с федеральной информационной адресной системой виде	—
1.2.	Дополнительные сведения о местоположении земельного участка	—
2.	Площадь земельного участка ± величина погрешности определения (вычисления) площади (Р ± ΔР), м²	3 500 ± 21,00
3.	Формула, примененная для вычисления предельной погрешности определения площади земельного участка, с подставленными значениями и итоговые (вычисленные) значения	3,5*0,10*√(3 500,00) = 21
4.	Площадь земельного участка согласно сведениям Единого государственного реестра недвижимости (Ркад), м²	3 500,00
5.	Оценка расхождения Р и Ркад (Р - Ркад), м²	0
6.	Предельный минимальный и максимальный размеры земельного участка (Рмин и Рмакс), м²	Рмин = 300 Рмакс = 5 000

1	2	3
7.	Кадастровый или иной государственный учетный номер (инвентарный) здания, сооружения, объекта незавершенного строительства, расположенного на земельном участке	—
8.	Вид (виды) разрешенного использования	—
8.1.	Дополнительные сведения об использовании земельного участка	—
9.	Сведения о земельных участках (землях общего пользования, территории общего пользования), посредством которых обеспечивается доступ	Земли общего пользования
10.	Иные сведения	—

4. Пояснения к сведениям об уточняемом земельном участке с кадастровым номером 68:20:2201008:22 :

1.	—

1. Сведения о характерных точках границ уточняемого земельного участка с кадастровым номером 68:20:2201008:25 :

Система координат МСК-68, зона 1 Зона № 1

Обозначение характерных точек границ	Координаты, м				Метод определения координат	Формулы, примененные для расчета средней квадратической погрешности определения координат характерных точек границ (Mt), с подставленными в такие формулы значениями и итоговые (вычисленные) значения Mt, м	Описание закрепления точки
	содержатся в Едином государственном реестре недвижимости		определены в результате выполнения комплексных кадастровых работ				
	X	Y	X	Y			
1	2	3	4	5	6	7	8
2977	85,53	29,12	—	—	Метод спутниковых геодезических измерений (определений)	0,10	—
2978	106,39	72,37	—	—			
2979	102,83	74,62	—	—			
2980	109,17	86,11	—	—			
2981	112,29	93,95	—	—			
2982	116,18	102,56	—	—			

1	2	3	4	5	6	7	8
2983	88,05	114,04	—	—	Метод спутниковых геодезических измерений (определений)	0,10	—
2984	83,37	106,76	—	—			
2985	82,10	107,35	—	—			
2986	46,91	50,54	—	—			
2987	48,39	49,72	—	—			
2988	5,40	-19,23	—	—			
2989	47,08	-41,70	—	—			
н2990У	—	—	455 974,07	1 235 142,64		√(0,08^2 + 0,06^2) = 0,10	
н2991У	—	—	455 986,28	1 235 189,08			
н2992У	—	—	455 982,35	1 235 190,61			
н2993У	—	—	455 986,38	1 235 203,10			
н2994У	—	—	455 987,94	1 235 211,39			
н2995У	—	—	455 990,11	1 235 220,59			
н2996У	—	—	455 960,31	1 235 226,48			
н2997У	—	—	455 957,11	1 235 218,44			
н2998У	—	—	455 955,75	1 235 218,77			
н2999У	—	—	455 932,07	1 235 156,28			

1	2	3	4	5	6	7	8
н3000У	—	—	455 933,68	1 235 155,76	Метод спутниковых геодезических измерений (определений)	√(0,08^2 + 0,06^2) = 0,10	—
н3001У	—	—	455 904,66	1 235 079,87			
н3002У	—	—	455 949,87	1 235 065,78			
2977	85,53	29,12	—	—		0,10	

2. Сведения о частях границ уточняемого земельного участка с кадастровым номером 68:20:2201008:25 :

Обозначение части границ		Горизонтальное проложение (S), м	Описание прохождения части границ	Сведения о согласовании местоположения границ (согласовано/спорное)
от т.	до т.			
1	2	3	4	5
н2990У	н2991У	48,02	—	согласовано
н2991У	н2992У	4,22		
н2992У	н2993У	13,12		
н2993У	н2994У	8,44		
н2994У	н2995У	9,45		
н2995У	н2996У	30,38		
н2996У	н2997У	8,65		
н2997У	н2998У	1,40		
н2998У	н2999У	66,83		
н2999У	н3000У	1,69		
н3000У	н3001У	81,25		
н3001У	н3002У	47,35		
н3002У	н2990У	80,58		

3. Сведения о характеристиках уточняемого земельного участка с кадастровым номером 68:20:2201008:25 :

№ п/п	Наименование характеристики	Значение характеристики
1	2	3
1.	Адрес земельного участка	—
1.1.	Сведения о местоположении земельного участка (при отсутствии адреса) в структурированном в соответствии с федеральной информационной адресной системой виде	—
1.2.	Дополнительные сведения о местоположении земельного участка	—

1	2	3
2.	Площадь земельного участка ± величина погрешности определения (вычисления) площади (Р ± ΔР), м²	6 600 ± 28,00
3.	Формула, примененная для вычисления предельной погрешности определения площади земельного участка, с подставленными значениями и итоговые (вычисленные) значения	3,5*0,10*√(6 600,00) = 28
4.	Площадь земельного участка согласно сведениям Единого государственного реестра недвижимости (Ркад), м²	6 600,00
5.	Оценка расхождения Р и Ркад (Р - Ркад), м²	0
6.	Предельный минимальный и максимальный размеры земельного участка (Рмин и Рмакс), м²	Рмин = 300 Рмакс = 5 000
7.	Кадастровый или иной государственный учетный номер (инвентарный) здания, сооружения, объекта незавершенного строительства, расположенного на земельном участке	68:20:2201008:34
8.	Вид (виды) разрешенного использования	—
8.1.	Дополнительные сведения об использовании земельного участка	—
9.	Сведения о земельных участках (землях общего пользования, территории общего пользования), посредством которых обеспечивается доступ	Земли общего пользования
10.	Иные сведения	—
4. Пояснения к сведениям об уточняемом земельном участке с кадастровым номером		68:20:2201008:25 :
1.	—	

Описание местоположения здания, сооружения, объекта незавершенного строительства на земельном участке

1. Сведения о характерных точках контура объекта недвижимости с кадастровым номером 68:20:2201008:34 :

Система координат МСК-68, зона 1 Зона № 1

Обозначение характерных точек границ	Содержатся в Едином государственном реестре недвижимости			Определены в ходе выполнения комплексных кадастровых работ			Метод определения координат	Формулы, примененные для расчета средней квадратической погрешности определения координат характерных точек (Mt), м, с подставленными в такие формулы значениями и итоговые (вычисленные) значения Mt, м
	координаты, м		Радиус, м	координаты, м		Радиус, м		
	X	Y	R	X	Y	R		
1	2	3	4	5	6	7	8	9
н1166О	—	—	—	455 971,05	1 235 211,78	—	Метод спутниковых геодезических измерений (определений)	√(0,08^2 + 0,06^2) = 0,10
н1167О	—	—	—	455 961,37	1 235 213,55	—		
н1168О	—	—	—	455 959,18	1 235 200,92	—		
н1169О	—	—	—	455 968,95	1 235 199,21	—		
н1166О	—	—	—	455 971,05	1 235 211,78	—		

2. Сведения о характеристиках объекта недвижимости с кадастровым номером 68:20:2201008:34 :

№ п/п	Наименование характеристики	Значение характеристики
1	2	3
1.	Вид объекта недвижимости	Здание
2.	Ранее присвоенный государственный учетный номер (инвентарный) здания, сооружения, объекта незавершенного строительства	—
3.	Кадастровый номер земельного участка (земельных участков), в границах которого (которых) расположены здание, сооружение, объект незавершенного строительства	68:20:2201008:25
4.	Уникальный учетный номер кадастрового квартала, в границах которого расположены здание, сооружение, объект незавершенного строительства	68:20:2201008

1	2	3
5.	Адрес здания, сооружения, объекта незавершенного строительства	—
5.1.	Сведения о местоположении здания, сооружения, объекта незавершенного строительства (при отсутствии адреса) в структурированном в соответствии с федеральной информационной адресной системой виде	—
5.2.	Дополнительные сведения о местоположении	—
6.	Иные сведения	—

3. Пояснения к сведениям об объекте недвижимости с кадастровым номером 68:20:2201008:34 :

1.	—

1. Сведения о характерных точках контура объекта недвижимости с кадастровым номером 68:20:2201008:35 :

Система координат МСК-68, зона 1 Зона № 1

Обозначение характерных точек границ	Содержатся в Едином государственном реестре недвижимости			Определены в ходе выполнения комплексных кадастровых работ			Метод определения координат	Формулы, примененные для расчета средней квадратической погрешности определения координат характерных точек (Mt), м, с подставленными в такие формулы значениями и итоговые (вычисленные) значения Mt, м
	координаты, м		Радиус, м	координаты, м		Радиус, м		
	X	Y	R	X	Y	R		
1	2	3	4	5	6	7	8	9
н1170О	—	—	—	456 017,68	1 235 209,52	—	Метод спутниковых геодезических измерений (определений)	√(0,08^2 + 0,06^2) = 0,10
н1171О	—	—	—	456 019,50	1 235 216,39	—		
н1172О	—	—	—	456 005,77	1 235 219,22	—		
н1173О	—	—	—	456 004,14	1 235 212,56	—		
н1170О	—	—	—	456 017,68	1 235 209,52	—		

2. Сведения о характеристиках объекта недвижимости с кадастровым номером 68:20:2201008:35 :

№ п/п	Наименование характеристики	Значение характеристики
1	2	3
1.	Вид объекта недвижимости	Здание

1	2	3
2.	Ранее присвоенный государственный учетный номер (инвентарный) здания, сооружения, объекта незавершенного строительства	—
3.	Кадастровый номер земельного участка (земельных участков), в границах которого (которых) расположены здание, сооружение, объект незавершенного строительства	68:20:2201008:2
4.	Уникальный учетный номер кадастрового квартала, в границах которого расположены здание, сооружение, объект незавершенного строительства	68:20:2201008
5.	Адрес здания, сооружения, объекта незавершенного строительства	—
5.1.	Сведения о местоположении здания, сооружения, объекта незавершенного строительства (при отсутствии адреса) в структурированном в соответствии с федеральной информационной адресной системой виде	—
5.2.	Дополнительные сведения о местоположении	—
6.	Иные сведения	—

3. Пояснения к сведениям об объекте недвижимости с кадастровым номером 68:20:2201008:35 :

1.	—

1. Сведения о характерных точках контура объекта недвижимости с кадастровым номером 68:20:2201008:36 :

Система координат МСК-68, зона 1 Зона № 1

Обозначение характерных точек границ	Содержатся в Едином государственном реестре недвижимости			Определены в ходе выполнения комплексных кадастровых работ			Метод определения координат	Формулы, примененные для расчета средней квадратической погрешности определения координат характерных точек (Mt), м, с подставленными в такие формулы значениями и итоговые (вычисленные) значения Mt, м
	координаты, м		Радиус, м	координаты, м		Радиус, м		
	X	Y	R	X	Y	R		
1	2	3	4	5	6	7	8	9
н1174О	—	—	—	456 037,91	1 235 219,01	—	Метод спутниковых геодезических измерений (определений)	√(0,08^2 + 0,06^2) = 0,10
н1175О	—	—	—	456 029,51	1 235 221,03	—		
н1176О	—	—	—	456 027,81	1 235 214,53	—		

1	2	3	4	5	6	7	8	9
н1177О	—	—	—	456 026,63	1 235 214,87	—	Метод спутниковых геодезических измерений (определений)	√(0,08^2 + 0,06^2) = 0,10
н1178О	—	—	—	456 025,80	1 235 211,94	—		
н1179О	—	—	—	456 027,42	1 235 211,52	—		
н1180О	—	—	—	456 027,15	1 235 209,93	—		
н1181О	—	—	—	456 035,59	1 235 208,11	—		
н1174О	—	—	—	456 037,91	1 235 219,01	—		

2. Сведения о характеристиках объекта недвижимости с кадастровым номером 68:20:2201008:36 :

№ п/п	Наименование характеристики	Значение характеристики
1	2	3
1.	Вид объекта недвижимости	Здание
2.	Ранее присвоенный государственный учетный номер (инвентарный) здания, сооружения, объекта незавершенного строительства	—
3.	Кадастровый номер земельного участка (земельных участков), в границах которого (которых) расположены здание, сооружение, объект незавершенного строительства	68:20:2201008:24
4.	Уникальный учетный номер кадастрового квартала, в границах которого расположены здание, сооружение, объект незавершенного строительства	68:20:2201008
5.	Адрес здания, сооружения, объекта незавершенного строительства	—
5.1.	Сведения о местоположении здания, сооружения, объекта незавершенного строительства (при отсутствии адреса) в структурированном в соответствии с федеральной информационной адресной системой виде	—
5.2.	Дополнительные сведения о местоположении	—
6.	Иные сведения	—

3. Пояснения к сведениям об объекте недвижимости с кадастровым номером 68:20:2201008:36 :

1.	—

1. Сведения о характерных точках контура объекта недвижимости с кадастровым номером 68:20:2201008:37 :

Система координат МСК-68, зона 1 Зона № 1

Обозначение характерных точек границ	Содержатся в Едином государственном реестре недвижимости			Определены в ходе выполнения комплексных кадастровых работ			Метод определения координат	Формулы, примененные для расчета средней квадратической погрешности определения координат характерных точек (Mt), м, с подставленными в такие формулы значениями и итоговые (вычисленные) значения Mt, м
	координаты, м		Радиус, м	координаты, м		Радиус, м		
	X	Y	R	X	Y	R		
1	2	3	4	5	6	7	8	9
н1182О	—	—	—	456 103,46	1 235 183,44	—	Метод спутниковых геодезических измерений (определений)	√(0,08^2 + 0,06^2) = 0,10
н1183О	—	—	—	456 106,16	1 235 192,71	—		
н1184О	—	—	—	456 102,98	1 235 193,61	—		
н1185О	—	—	—	456 102,39	1 235 191,58	—		
н1186О	—	—	—	456 093,03	1 235 194,01	—		
н1187О	—	—	—	456 091,31	1 235 187,39	—		
н1182О	—	—	—	456 103,46	1 235 183,44	—		

2. Сведения о характеристиках объекта недвижимости с кадастровым номером 68:20:2201008:37 :

№ п/п	Наименование характеристики	Значение характеристики
1	2	3
1.	Вид объекта недвижимости	Здание
2.	Ранее присвоенный государственный учетный номер (инвентарный) здания, сооружения, объекта незавершенного строительства	—
3.	Кадастровый номер земельного участка (земельных участков), в границах которого (которых) расположены здание, сооружение, объект незавершенного строительства	68:20:2201008:21

1	2	3
4.	Уникальный учетный номер кадастрового квартала, в границах которого расположены здание, сооружение, объект незавершенного строительства	68:20:2201008
5.	Адрес здания, сооружения, объекта незавершенного строительства	—
5.1.	Сведения о местоположении здания, сооружения, объекта незавершенного строительства (при отсутствии адреса) в структурированном в соответствии с федеральной информационной адресной системой виде	—
5.2.	Дополнительные сведения о местоположении	—
6.	Иные сведения	—

3. Пояснения к сведениям об объекте недвижимости с кадастровым номером 68:20:2201008:37 :

1.	—

1. Сведения о характерных точках контура объекта недвижимости с кадастровым номером 68:20:2201008:38 :

Система координат МСК-68, зона 1 Зона № 1

Обозначение характерных точек границ	Содержатся в Едином государственном реестре недвижимости			Определены в ходе выполнения комплексных кадастровых работ			Метод определения координат	Формулы, примененные для расчета средней квадратической погрешности определения координат характерных точек (Mt), м, с подставленными в такие формулы значениями и итоговые (вычисленные) значения Mt, м
	координаты, м		Радиус, м	координаты, м		Радиус, м		
	X	Y	R	X	Y	R		
1	2	3	4	5	6	7	8	9
н1188О	—	—	—	456 130,10	1 235 195,11	—	Метод спутниковых геодезических измерений (определений)	√(0,08^2 + 0,06^2) = 0,10
н1189О	—	—	—	456 130,89	1 235 200,32	—		
н1190О	—	—	—	456 122,02	1 235 202,07	—		
н1191О	—	—	—	456 120,99	1 235 196,62	—		
н1188О	—	—	—	456 130,10	1 235 195,11	—		

2. Сведения о характеристиках объекта недвижимости с кадастровым номером 68:20:2201008:38 :

№ п/п	Наименование характеристики	Значение характеристики
1	2	3
1.	Вид объекта недвижимости	Здание
2.	Ранее присвоенный государственный учетный номер (инвентарный) здания, сооружения, объекта незавершенного строительства	—
3.	Кадастровый номер земельного участка (земельных участков), в границах которого (которых) расположены здание, сооружение, объект незавершенного строительства	68:20:2201008:20
4.	Уникальный учетный номер кадастрового квартала, в границах которого расположены здание, сооружение, объект незавершенного строительства	68:20:2201008
5.	Адрес здания, сооружения, объекта незавершенного строительства	—
5.1.	Сведения о местоположении здания, сооружения, объекта незавершенного строительства (при отсутствии адреса) в структурированном в соответствии с федеральной информационной адресной системой виде	—
5.2.	Дополнительные сведения о местоположении	—
6.	Иные сведения	—

3. Пояснения к сведениям об объекте недвижимости с кадастровым номером 68:20:2201008:38 :

1.	—

1. Сведения о характерных точках контура объекта недвижимости с кадастровым номером 68:20:2201008:39 :

Система координат МСК-68, зона 1 Зона № 1

Обозначение характерных точек границ	Содержатся в Едином государственном реестре недвижимости			Определены в ходе выполнения комплексных кадастровых работ			Метод определения координат	Формулы, примененные для расчета средней квадратической погрешности определения координат характерных точек (Mt), м, с подставленными в такие формулы значениями и итоговые (вычисленные) значения Mt, м
	координаты, м		Радиус, м	координаты, м		Радиус, м		
	X	Y	R	X	Y	R		
1	2	3	4	5	6	7	8	9
н1192О	—	—	—	456 152,03	1 235 190,65	—	Метод спутниковых геодезических измерений (определений)	√(0,08^2 + 0,06^2) = 0,10

1	2	3	4	5	6	7	8	9
н1193О	—	—	—	456 153,12	1 235 196,68	—	Метод спутниковых геодезических измерений (определений)	√(0,08^2 + 0,06^2) = 0,10
н1194О	—	—	—	456 144,71	1 235 198,25	—		
н1195О	—	—	—	456 143,62	1 235 192,20	—		
н1192О	—	—	—	456 152,03	1 235 190,65	—		

2. Сведения о характеристиках объекта недвижимости с кадастровым номером 68:20:2201008:39 :

№ п/п	Наименование характеристики	Значение характеристики
1	2	3
1.	Вид объекта недвижимости	Здание
2.	Ранее присвоенный государственный учетный номер (инвентарный) здания, сооружения, объекта незавершенного строительства	—
3.	Кадастровый номер земельного участка (земельных участков), в границах которого (которых) расположены здание, сооружение, объект незавершенного строительства	68:20:2201008:19
4.	Уникальный учетный номер кадастрового квартала, в границах которого расположены здание, сооружение, объект незавершенного строительства	68:20:2201008
5.	Адрес здания, сооружения, объекта незавершенного строительства	—
5.1.	Сведения о местоположении здания, сооружения, объекта незавершенного строительства (при отсутствии адреса) в структурированном в соответствии с федеральной информационной адресной системой виде	—
5.2.	Дополнительные сведения о местоположении	—
6.	Иные сведения	—

3. Пояснения к сведениям об объекте недвижимости с кадастровым номером 68:20:2201008:39 :

1.	—

1. Сведения о характерных точках контура объекта недвижимости с кадастровым номером 68:20:2201008:40 :

Система координат МСК-68, зона 1 Зона № 1

Обозначение характерных точек границ	Содержатся в Едином государственном реестре недвижимости			Определены в ходе выполнения комплексных кадастровых работ			Метод определения координат	Формулы, примененные для расчета средней квадратической погрешности определения координат характерных точек (Mt), м, с подставленными в такие формулы значениями и итоговые (вычисленные) значения Mt, м
	координаты, м		Радиус, м	координаты, м		Радиус, м		
	X	Y	R	X	Y	R		
1	2	3	4	5	6	7	8	9
н1196О	—	—	—	456 171,58	1 235 175,50	—	Метод спутниковых геодезических измерений (определений)	√(0,08^2 + 0,06^2) = 0,10
н1197О	—	—	—	456 173,69	1 235 186,75	—		
н1198О	—	—	—	456 166,64	1 235 188,15	—		
н1199О	—	—	—	456 164,49	1 235 177,13	—		
н1196О	—	—	—	456 171,58	1 235 175,50	—		

2. Сведения о характеристиках объекта недвижимости с кадастровым номером 68:20:2201008:40 :

№ п/п	Наименование характеристики	Значение характеристики
1	2	3
1.	Вид объекта недвижимости	Здание
2.	Ранее присвоенный государственный учетный номер (инвентарный) здания, сооружения, объекта незавершенного строительства	—
3.	Кадастровый номер земельного участка (земельных участков), в границах которого (которых) расположены здание, сооружение, объект незавершенного строительства	68:20:2201008:18
4.	Уникальный учетный номер кадастрового квартала, в границах которого расположены здание, сооружение, объект незавершенного строительства	68:20:2201008

1	2	3
5.	Адрес здания, сооружения, объекта незавершенного строительства	—
5.1.	Сведения о местоположении здания, сооружения, объекта незавершенного строительства (при отсутствии адреса) в структурированном в соответствии с федеральной информационной адресной системой виде	—
5.2.	Дополнительные сведения о местоположении	—
6.	Иные сведения	—

3. Пояснения к сведениям об объекте недвижимости с кадастровым номером 68:20:2201008:40 :

1.	—

1. Сведения о характерных точках контура объекта недвижимости с кадастровым номером 68:20:2201008:41 :

Система координат МСК-68, зона 1 Зона № 1

Обозначение характерных точек границ	Содержатся в Едином государственном реестре недвижимости			Определены в ходе выполнения комплексных кадастровых работ			Метод определения координат	Формулы, примененные для расчета средней квадратической погрешности определения координат характерных точек (Mt), м, с подставленными в такие формулы значениями и итоговые (вычисленные) значения Mt, м
	координаты, м		Радиус, м	координаты, м		Радиус, м		
	X	Y	R	X	Y	R		
1	2	3	4	5	6	7	8	9
н1200О	—	—	—	456 203,24	1 235 182,75	—	Метод спутниковых геодезических измерений (определений)	√(0,08^2 + 0,06^2) = 0,10
н1201О	—	—	—	456 203,41	1 235 187,05	—		
н1202О	—	—	—	456 195,07	1 235 187,66	—		
н1203О	—	—	—	456 194,90	1 235 183,42	—		
н1200О	—	—	—	456 203,24	1 235 182,75	—		

2. Сведения о характеристиках объекта недвижимости с кадастровым номером 68:20:2201008:41 :

№ п/п	Наименование характеристики	Значение характеристики
1	2	3
1.	Вид объекта недвижимости	Здание

1	2	3
2.	Ранее присвоенный государственный учетный номер (инвентарный) здания, сооружения, объекта незавершенного строительства	—
3.	Кадастровый номер земельного участка (земельных участков), в границах которого (которых) расположены здание, сооружение, объект незавершенного строительства	68:20:2201008:17
4.	Уникальный учетный номер кадастрового квартала, в границах которого расположены здание, сооружение, объект незавершенного строительства	68:20:2201008
5.	Адрес здания, сооружения, объекта незавершенного строительства	—
5.1.	Сведения о местоположении здания, сооружения, объекта незавершенного строительства (при отсутствии адреса) в структурированном в соответствии с федеральной информационной адресной системой виде	—
5.2.	Дополнительные сведения о местоположении	—
6.	Иные сведения	—

3. Пояснения к сведениям об объекте недвижимости с кадастровым номером 68:20:2201008:41 :

1.	—

1. Сведения о характерных точках контура объекта недвижимости с кадастровым номером 68:20:2201008:42 :

Система координат МСК-68, зона 1 Зона № 1

Обозначение характерных точек границ	Содержатся в Едином государственном реестре недвижимости			Определены в ходе выполнения комплексных кадастровых работ			Метод определения координат	Формулы, примененные для расчета средней квадратической погрешности определения координат характерных точек (Mt), м, с подставленными в такие формулы значениями и итоговые (вычисленные) значения Mt, м
	координаты, м		Радиус, м	координаты, м		Радиус, м		
	X	Y	R	X	Y	R		
1	2	3	4	5	6	7	8	9
н1204О	—	—	—	456 238,79	1 235 168,86	—	Метод спутниковых геодезических измерений (определений)	√(0,08^2 + 0,06^2) = 0,10
н1205О	—	—	—	456 225,53	1 235 171,60	—		
н1206О	—	—	—	456 223,84	1 235 164,01	—		

1	2	3	4	5	6	7	8	9
н1207О	—	—	—	456 229,38	1 235 162,72	—	Метод спутниковых геодезических измерений (определений)	√(0,08^2 + 0,06^2) = 0,10
н1208О	—	—	—	456 229,90	1 235 164,96	—		
н1209О	—	—	—	456 237,15	1 235 163,41	—		
н1204О	—	—	—	456 238,79	1 235 168,86	—		

2. Сведения о характеристиках объекта недвижимости с кадастровым номером 68:20:2201008:42 :

№ п/п	Наименование характеристики	Значение характеристики
1	2	3
1.	Вид объекта недвижимости	Здание
2.	Ранее присвоенный государственный учетный номер (инвентарный) здания, сооружения, объекта незавершенного строительства	—
3.	Кадастровый номер земельного участка (земельных участков), в границах которого (которых) расположены здание, сооружение, объект незавершенного строительства	68:20:2201008:5
4.	Уникальный учетный номер кадастрового квартала, в границах которого расположены здание, сооружение, объект незавершенного строительства	68:20:2201008
5.	Адрес здания, сооружения, объекта незавершенного строительства	—
5.1.	Сведения о местоположении здания, сооружения, объекта незавершенного строительства (при отсутствии адреса) в структурированном в соответствии с федеральной информационной адресной системой виде	—
5.2.	Дополнительные сведения о местоположении	—
6.	Иные сведения	—

3. Пояснения к сведениям об объекте недвижимости с кадастровым номером 68:20:2201008:42 :

1.	—

1. Сведения о характерных точках контура объекта недвижимости с кадастровым номером 68:20:2201008:43 :

Система координат МСК-68, зона 1 Зона № 1

Обозначение характерных точек границ	Содержатся в Едином государственном реестре недвижимости			Определены в ходе выполнения комплексных кадастровых работ			Метод определения координат	Формулы, примененные для расчета средней квадратической погрешности определения координат характерных точек (Mt), м, с подставленными в такие формулы значениями и итоговые (вычисленные) значения Mt, м
	координаты, м		Радиус, м	координаты, м		Радиус, м		
	X	Y	R	X	Y	R		
1	2	3	4	5	6	7	8	9
н1210О	—	—	—	456 262,12	1 235 164,68	—	Метод спутниковых геодезических измерений (определений)	√(0,08^2 + 0,06^2) = 0,10
н1211О	—	—	—	456 263,99	1 235 174,35	—		
н1212О	—	—	—	456 253,37	1 235 176,34	—		
н1213О	—	—	—	456 251,33	1 235 166,59	—		
н1210О	—	—	—	456 262,12	1 235 164,68	—		

2. Сведения о характеристиках объекта недвижимости с кадастровым номером 68:20:2201008:43 :

№ п/п	Наименование характеристики	Значение характеристики
1	2	3
1.	Вид объекта недвижимости	Здание
2.	Ранее присвоенный государственный учетный номер (инвентарный) здания, сооружения, объекта незавершенного строительства	—
3.	Кадастровый номер земельного участка (земельных участков), в границах которого (которых) расположены здание, сооружение, объект незавершенного строительства	68:20:2201008:1
4.	Уникальный учетный номер кадастрового квартала, в границах которого расположены здание, сооружение, объект незавершенного строительства	68:20:2201008

1	2	3
5.	Адрес здания, сооружения, объекта незавершенного строительства	—
5.1.	Сведения о местоположении здания, сооружения, объекта незавершенного строительства (при отсутствии адреса) в структурированном в соответствии с федеральной информационной адресной системой виде	—
5.2.	Дополнительные сведения о местоположении	—
6.	Иные сведения	—

3. Пояснения к сведениям об объекте недвижимости с кадастровым номером 68:20:2201008:43 :

1.	—

1. Сведения о характерных точках контура объекта недвижимости с кадастровым номером 68:20:2201008:44 :

Система координат МСК-68, зона 1 Зона № 1

Обозначение характерных точек границ	Содержатся в Едином государственном реестре недвижимости			Определены в ходе выполнения комплексных кадастровых работ			Метод определения координат	Формулы, примененные для расчета средней квадратической погрешности определения координат характерных точек (Mt), м, с подставленными в такие формулы значениями и итоговые (вычисленные) значения Mt, м
	координаты, м		Радиус, м	координаты, м		Радиус, м		
	X	Y	R	X	Y	R		
1	2	3	4	5	6	7	8	9
н1214О	—	—	—	456 362,48	1 235 147,18	—	Метод спутниковых геодезических измерений (определений)	√(0,08^2 + 0,06^2) = 0,10
н1215О	—	—	—	456 364,35	1 235 158,08	—		
н1216О	—	—	—	456 350,60	1 235 160,44	—		
н1217О	—	—	—	456 348,73	1 235 149,83	—		
н1214О	—	—	—	456 362,48	1 235 147,18	—		

2. Сведения о характеристиках объекта недвижимости с кадастровым номером 68:20:2201008:44 :

№ п/п	Наименование характеристики	Значение характеристики
1	2	3
1.	Вид объекта недвижимости	Здание

1	2	3
2.	Ранее присвоенный государственный учетный номер (инвентарный) здания, сооружения, объекта незавершенного строительства	—
3.	Кадастровый номер земельного участка (земельных участков), в границах которого (которых) расположены здание, сооружение, объект незавершенного строительства	68:20:2201008:14
4.	Уникальный учетный номер кадастрового квартала, в границах которого расположены здание, сооружение, объект незавершенного строительства	68:20:2201008
5.	Адрес здания, сооружения, объекта незавершенного строительства	—
5.1.	Сведения о местоположении здания, сооружения, объекта незавершенного строительства (при отсутствии адреса) в структурированном в соответствии с федеральной информационной адресной системой виде	—
5.2.	Дополнительные сведения о местоположении	—
6.	Иные сведения	—

3. Пояснения к сведениям об объекте недвижимости с кадастровым номером 68:20:2201008:44 :

1.	—

1. Сведения о характерных точках контура объекта недвижимости с кадастровым номером 68:20:2201008:45 :

Система координат МСК-68, зона 1 Зона № 1

Обозначение характерных точек границ	Содержатся в Едином государственном реестре недвижимости			Определены в ходе выполнения комплексных кадастровых работ			Метод определения координат	Формулы, примененные для расчета средней квадратической погрешности определения координат характерных точек (Mt), м, с подставленными в такие формулы значениями и итоговые (вычисленные) значения Mt, м
	координаты, м		Радиус, м	координаты, м		Радиус, м		
	X	Y	R	X	Y	R		
1	2	3	4	5	6	7	8	9
н1218О	—	—	—	456 421,01	1 235 135,89	—	Метод спутниковых геодезических измерений (определений)	√(0,08^2 + 0,06^2) = 0,10
н1219О	—	—	—	456 422,12	1 235 139,90	—		
н1220О	—	—	—	456 421,17	1 235 140,20	—		

1	2	3	4	5	6	7	8	9
н1221О	—	—	—	456 421,61	1 235 141,29	—	Метод спутниковых геодезических измерений (определений)	√(0,08^2 + 0,06^2) = 0,10
н1222О	—	—	—	456 417,80	1 235 142,36	—		
н1223О	—	—	—	456 416,29	1 235 137,18	—		
н1218О	—	—	—	456 421,01	1 235 135,89	—		

2. Сведения о характеристиках объекта недвижимости с кадастровым номером 68:20:2201008:45 :

№ п/п	Наименование характеристики	Значение характеристики
1	2	3
1.	Вид объекта недвижимости	Здание
2.	Ранее присвоенный государственный учетный номер (инвентарный) здания, сооружения, объекта незавершенного строительства	—
3.	Кадастровый номер земельного участка (земельных участков), в границах которого (которых) расположены здание, сооружение, объект незавершенного строительства	68:20:2201008:13
4.	Уникальный учетный номер кадастрового квартала, в границах которого расположены здание, сооружение, объект незавершенного строительства	68:20:2201008
5.	Адрес здания, сооружения, объекта незавершенного строительства	—
5.1.	Сведения о местоположении здания, сооружения, объекта незавершенного строительства (при отсутствии адреса) в структурированном в соответствии с федеральной информационной адресной системой виде	—
5.2.	Дополнительные сведения о местоположении	—
6.	Иные сведения	—

3. Пояснения к сведениям об объекте недвижимости с кадастровым номером 68:20:2201008:45 :

1.	—

1. Сведения о характерных точках контура объекта недвижимости с кадастровым номером 68:20:2201008:47 :

Система координат МСК-68, зона 1 Зона № 1

Обозначение характерных точек границ	Содержатся в Едином государственном реестре недвижимости			Определены в ходе выполнения комплексных кадастровых работ			Метод определения координат	Формулы, примененные для расчета средней квадратической погрешности определения координат характерных точек (Mt), м, с подставленными в такие формулы значениями и итоговые (вычисленные) значения Mt, м
	координаты, м		Радиус, м	координаты, м		Радиус, м		
	X	Y	R	X	Y	R		
1	2	3	4	5	6	7	8	9
н1224О	—	—	—	456 449,71	1 235 136,29	—	Метод спутниковых геодезических измерений (определений)	√(0,08^2 + 0,06^2) = 0,10
н1225О	—	—	—	456 451,49	1 235 145,48	—		
н1226О	—	—	—	456 448,22	1 235 146,19	—		
н1227О	—	—	—	456 447,79	1 235 144,43	—		
н1228О	—	—	—	456 442,11	1 235 145,68	—		
н1229О	—	—	—	456 441,04	1 235 141,01	—		
н1230О	—	—	—	456 443,91	1 235 140,15	—		
н1231О	—	—	—	456 443,35	1 235 137,79	—		
н1224О	—	—	—	456 449,71	1 235 136,29	—		

2. Сведения о характеристиках объекта недвижимости с кадастровым номером 68:20:2201008:47 :

№ п/п	Наименование характеристики	Значение характеристики
1	2	3
1.	Вид объекта недвижимости	Здание
2.	Ранее присвоенный государственный учетный номер (инвентарный) здания, сооружения, объекта незавершенного строительства	—

1	2	3
3.	Кадастровый номер земельного участка (земельных участков), в границах которого (которых) расположены здание, сооружение, объект незавершенного строительства	68:20:2201008:11
4.	Уникальный учетный номер кадастрового квартала, в границах которого расположены здание, сооружение, объект незавершенного строительства	68:20:2201008
5.	Адрес здания, сооружения, объекта незавершенного строительства	—
5.1.	Сведения о местоположении здания, сооружения, объекта незавершенного строительства (при отсутствии адреса) в структурированном в соответствии с федеральной информационной адресной системой виде	—
5.2.	Дополнительные сведения о местоположении	—
6.	Иные сведения	—

3. Пояснения к сведениям об объекте недвижимости с кадастровым номером 68:20:2201008:47 :

1.	—

1. Сведения о характерных точках контура объекта недвижимости с кадастровым номером 68:20:2201008:48 :

Система координат МСК-68, зона 1 Зона № 1

Обозначение характерных точек границ	Содержатся в Едином государственном реестре недвижимости			Определены в ходе выполнения комплексных кадастровых работ			Метод определения координат	Формулы, примененные для расчета средней квадратической погрешности определения координат характерных точек (Mt), м, с подставленными в такие формулы значениями и итоговые (вычисленные) значения Mt, м
	координаты, м		Радиус, м	координаты, м		Радиус, м		
	X	Y	R	X	Y	R		
1	2	3	4	5	6	7	8	9
н1232О	—	—	—	456 535,17	1 235 121,35	—	Метод спутниковых геодезических измерений (определений)	√(0,08^2 + 0,06^2) = 0,10
н1233О	—	—	—	456 536,80	1 235 129,46	—		
н1234О	—	—	—	456 524,61	1 235 131,66	—		
н1235О	—	—	—	456 523,66	1 235 125,75	—		

1	2	3	4	5	6	7	8	9
н1236О	—	—	—	456 531,77	1 235 124,49	—	Метод спутниковых геодезических измерений (определений)	√(0,08^2 + 0,06^2) = 0,10
н1237О	—	—	—	456 531,33	1 235 122,04	—		
н1232О	—	—	—	456 535,17	1 235 121,35	—		

2. Сведения о характеристиках объекта недвижимости с кадастровым номером 68:20:2201008:48 :

№ п/п	Наименование характеристики	Значение характеристики
1	2	3
1.	Вид объекта недвижимости	Здание
2.	Ранее присвоенный государственный учетный номер (инвентарный) здания, сооружения, объекта незавершенного строительства	—
3.	Кадастровый номер земельного участка (земельных участков), в границах которого (которых) расположены здание, сооружение, объект незавершенного строительства	68:20:2201008:7
4.	Уникальный учетный номер кадастрового квартала, в границах которого расположены здание, сооружение, объект незавершенного строительства	68:20:2201008
5.	Адрес здания, сооружения, объекта незавершенного строительства	—
5.1.	Сведения о местоположении здания, сооружения, объекта незавершенного строительства (при отсутствии адреса) в структурированном в соответствии с федеральной информационной адресной системой виде	—
5.2.	Дополнительные сведения о местоположении	—
6.	Иные сведения	—

3. Пояснения к сведениям об объекте недвижимости с кадастровым номером 68:20:2201008:48 :

1.	—

1. Сведения о характерных точках контура объекта недвижимости с кадастровым номером 68:20:2201008:51 :

Система координат МСК-68, зона 1 Зона № 1

Обозначение характерных точек границ	Содержатся в Едином государственном реестре недвижимости			Определены в ходе выполнения комплексных кадастровых работ			Метод определения координат	Формулы, примененные для расчета средней квадратической погрешности определения координат характерных точек (Mt), м, с подставленными в такие формулы значениями и итоговые (вычисленные) значения Mt, м
	координаты, м		Радиус, м	координаты, м		Радиус, м		
	X	Y	R	X	Y	R		
1	2	3	4	5	6	7	8	9
н1238О	—	—	—	456 325,37	1 235 153,13	—	Метод спутниковых геодезических измерений (определений)	√(0,08^2 + 0,06^2) = 0,10
н1239О	—	—	—	456 326,86	1 235 160,52	—		
н1240О	—	—	—	456 316,90	1 235 162,22	—		
н1241О	—	—	—	456 315,06	1 235 155,04	—		
н1238О	—	—	—	456 325,37	1 235 153,13	—		

2. Сведения о характеристиках объекта недвижимости с кадастровым номером 68:20:2201008:51 :

№ п/п	Наименование характеристики	Значение характеристики
1	2	3
1.	Вид объекта недвижимости	Здание
2.	Ранее присвоенный государственный учетный номер (инвентарный) здания, сооружения, объекта незавершенного строительства	—
3.	Кадастровый номер земельного участка (земельных участков), в границах которого (которых) расположены здание, сооружение, объект незавершенного строительства	68:20:2201008:16
4.	Уникальный учетный номер кадастрового квартала, в границах которого расположены здание, сооружение, объект незавершенного строительства	68:20:2201008

1	2	3
5.	Адрес здания, сооружения, объекта незавершенного строительства	—
5.1.	Сведения о местоположении здания, сооружения, объекта незавершенного строительства (при отсутствии адреса) в структурированном в соответствии с федеральной информационной адресной системой виде	—
5.2.	Дополнительные сведения о местоположении	—
6.	Иные сведения	—

3. Пояснения к сведениям об объекте недвижимости с кадастровым номером 68:20:2201008:51 :

1.	—

1. Сведения о характерных точках контура объекта недвижимости с кадастровым номером 68:20:2201008:52 :

Система координат МСК-68, зона 1 Зона № 1

Обозначение характерных точек границ	Содержатся в Едином государственном реестре недвижимости			Определены в ходе выполнения комплексных кадастровых работ			Метод определения координат	Формулы, примененные для расчета средней квадратической погрешности определения координат характерных точек (Mt), м, с подставленными в такие формулы значениями и итоговые (вычисленные) значения Mt, м
	координаты, м		Радиус, м	координаты, м		Радиус, м		
	X	Y	R	X	Y	R		
1	2	3	4	5	6	7	8	9
н1242О	—	—	—	456 468,52	1 235 134,66	—	Метод спутниковых геодезических измерений (определений)	√(0,08^2 + 0,06^2) = 0,10
н1243О	—	—	—	456 459,61	1 235 137,04	—		
н1244О	—	—	—	456 457,63	1 235 129,71	—		
н1245О	—	—	—	456 466,71	1 235 127,37	—		
н1242О	—	—	—	456 468,52	1 235 134,66	—		

2. Сведения о характеристиках объекта недвижимости с кадастровым номером 68:20:2201008:52 :

№ п/п	Наименование характеристики	Значение характеристики
1	2	3
1.	Вид объекта недвижимости	Здание

1	2	3
2.	Ранее присвоенный государственный учетный номер (инвентарный) здания, сооружения, объекта незавершенного строительства	—
3.	Кадастровый номер земельного участка (земельных участков), в границах которого (которых) расположены здание, сооружение, объект незавершенного строительства	68:20:2201008:10
4.	Уникальный учетный номер кадастрового квартала, в границах которого расположены здание, сооружение, объект незавершенного строительства	68:20:2201008
5.	Адрес здания, сооружения, объекта незавершенного строительства	—
5.1.	Сведения о местоположении здания, сооружения, объекта незавершенного строительства (при отсутствии адреса) в структурированном в соответствии с федеральной информационной адресной системой виде	—
5.2.	Дополнительные сведения о местоположении	—
6.	Иные сведения	—

3. Пояснения к сведениям об объекте недвижимости с кадастровым номером 68:20:2201008:52 :

1.	—

1. Сведения о характерных точках контура объекта недвижимости с кадастровым номером 68:20:2201008:53 :

Система координат МСК-68, зона 1 Зона № 1

Обозначение характерных точек границ	Содержатся в Едином государственном реестре недвижимости			Определены в ходе выполнения комплексных кадастровых работ			Метод определения координат	Формулы, примененные для расчета средней квадратической погрешности определения координат характерных точек (Mt), м, с подставленными в такие формулы значениями и итоговые (вычисленные) значения Mt, м
	координаты, м		Радиус, м	координаты, м		Радиус, м		
	X	Y	R	X	Y	R		
1	2	3	4	5	6	7	8	9
н1246О	—	—	—	456 551,24	1 235 115,20	—	Метод спутниковых геодезических измерений (определений)	√(0,08^2 + 0,06^2) = 0,10
н1247О	—	—	—	456 562,31	1 235 112,79	—		
н1248О	—	—	—	456 564,41	1 235 122,08	—		

1	2	3	4	5	6	7	8	9
н1249О	—	—	—	456 553,46	1 235 124,34	—	Метод спутниковых геодезических измерений (определений)	√(0,08^2 + 0,06^2) = 0,10
н1246О	—	—	—	456 551,24	1 235 115,20	—		

2. Сведения о характеристиках объекта недвижимости с кадастровым номером 68:20:2201008:53 :

№ п/п	Наименование характеристики	Значение характеристики
1	2	3
1.	Вид объекта недвижимости	Здание
2.	Ранее присвоенный государственный учетный номер (инвентарный) здания, сооружения, объекта незавершенного строительства	—
3.	Кадастровый номер земельного участка (земельных участков), в границах которого (которых) расположены здание, сооружение, объект незавершенного строительства	68:20:2201008:6
4.	Уникальный учетный номер кадастрового квартала, в границах которого расположены здание, сооружение, объект незавершенного строительства	68:20:2201008
5.	Адрес здания, сооружения, объекта незавершенного строительства	—
5.1.	Сведения о местоположении здания, сооружения, объекта незавершенного строительства (при отсутствии адреса) в структурированном в соответствии с федеральной информационной адресной системой виде	—
5.2.	Дополнительные сведения о местоположении	—
6.	Иные сведения	—

3. Пояснения к сведениям об объекте недвижимости с кадастровым номером 68:20:2201008:53 :

1.	—

1. Сведения о характерных точках контура объекта недвижимости с кадастровым номером 68:20:2201008:167 :

Система координат МСК-68, зона 1 Зона № 1

Обозначение характерных точек границ	Содержатся в Едином государственном реестре недвижимости			Определены в ходе выполнения комплексных кадастровых работ			Метод определения координат	Формулы, примененные для расчета средней квадратической погрешности определения координат характерных точек (Mt), м, с подставленными в такие формулы значениями и итоговые (вычисленные) значения Mt, м
	координаты, м		Радиус, м	координаты, м		Радиус, м		
	X	Y	R	X	Y	R		
1	2	3	4	5	6	7	8	9
н1160О	—	—	—	456 513,07	1 235 121,21	—	Метод спутниковых геодезических измерений (определений)	√(0,08^2 + 0,06^2) = 0,10
н1161О	—	—	—	456 515,27	1 235 132,65	—		
н1162О	—	—	—	456 508,86	1 235 134,05	—		
н1163О	—	—	—	456 507,35	1 235 125,99	—		
н1164О	—	—	—	456 503,51	1 235 126,74	—		
н1165О	—	—	—	456 502,82	1 235 123,28	—		
н1160О	—	—	—	456 513,07	1 235 121,21	—		

2. Сведения о характеристиках объекта недвижимости с кадастровым номером 68:20:2201008:167 :

№ п/п	Наименование характеристики	Значение характеристики
1	2	3
1.	Вид объекта недвижимости	Здание
2.	Ранее присвоенный государственный учетный номер (инвентарный) здания, сооружения, объекта незавершенного строительства	—
3.	Кадастровый номер земельного участка (земельных участков), в границах которого (которых) расположены здание, сооружение, объект незавершенного строительства	68:20:2201008:8

1	2	3
4.	Уникальный учетный номер кадастрового квартала, в границах которого расположены здание, сооружение, объект незавершенного строительства	68:20:2201008
5.	Адрес здания, сооружения, объекта незавершенного строительства	—
5.1.	Сведения о местоположении здания, сооружения, объекта незавершенного строительства (при отсутствии адреса) в структурированном в соответствии с федеральной информационной адресной системой виде	—
5.2.	Дополнительные сведения о местоположении	—
6.	Иные сведения	—
3. Пояснения к сведениям об объекте недвижимости с кадастровым номером	68:20:2201008:167 :	
1.	—	

Схема границ земельных участков



Масштаб 1:3 000

КАРТА-ПЛАН ТЕРРИТОРИИ

Схема границ земельных участков

Условные обозначения:

———————— – существующая часть границы земельного участка,

– – – –

ПРИЛОЖЕНИЕ № 9
УТВЕРЖДЕНА
приказом министерства
имущественных отношений и
государственного заказа
Тамбовской области
от 10.09.2025 № 689

Карта-план территории
кадастрового квартала 68:20:2201009

КАРТА-ПЛАН ТЕРРИТОРИИ

Пояснительная записка

1. Сведения о территории выполнения комплексных кадастровых работ:

68:20:2201009

(наименование субъекта Российской Федерации, муниципального образования, населенного пункта, уникальные учетные номера кадастровых кварталов, иные сведения, позволяющие определить местоположение территории, на которой выполняются комплексные кадастровые работы, например, наименование садоводческого или огороднического некоммерческого товарищества, гаражного кооператива, элемента планировочной структуры)

2. Основания выполнения комплексных кадастровых работ:

Наименование, дата и номер документа, на основании которого выполняются комплексные кадастровые работы:

Государственный контракт № 0164200001925000183-725790-157788 от 17 марта 2025 г., выдан Министерство имущественных отношений и государственного заказа Тамбовской области

3. Дата подготовки карты-плана территории: *10 сентября 2025 г.*

4. Сведения о заказчике(ах) комплексных кадастровых работ:

В отношении юридического лица, органа местного самоуправления муниципального района, муниципального округа или городского округа либо уполномоченного исполнительного органа государственной власти субъекта Российской Федерации:

полное или сокращенное (в случае, если имеется) наименование: *Министерство имущественных отношений и государственного заказа Тамбовской области*

основной государственный регистрационный номер: *1066829046844*

идентификационный номер налогоплательщика: *6831000240*

В отношении физического лица или представителя физических или юридических лиц:

фамилия, имя. отчество (последнее - при наличии): –

страховой номер индивидуального лицевого счета в системе обязательного пенсионного страхования Российской Федерации (СНИЛС): –

Наименование и реквизиты документа, подтверждающие полномочия представителя заказчика(ов) комплексных кадастровых работ:

–

Адрес электронной почты (для направления уведомления о результатах внесения сведений в Единый государственный реестр недвижимости):

–

5. Сведения об исполнителе комплексных кадастровых работ:

Полное или сокращенное (в случае, если имеется) наименование и адрес юридического лица, с которым заключен государственный или муниципальный контракт либо договор подряда на выполнение комплексных кадастровых работ:

–

Фамилия, имя. отчество кадастрового инженера (последнее - при наличии): *Чиркин Евгений Александрович*

и основной государственный регистрационный номер кадастрового инженера индивидуального предпринимателя (ОГРНИП): *318344300021161*

Страховой номер индивидуального лицевого счета в системе обязательного пенсионного страхования Российской Федерации (СНИЛС) кадастрового инженера: *152-892-276-89*

Уникальный реестровый номер кадастрового инженера в реестре саморегулируемой организации кадастровых инженеров и дата внесения сведений о физическом лице в такой реестр: *НП001325, 30 мая 2016 г.*

Полное или (в случае, если имеется) сокращенное наименование саморегулируемой организации кадастровых инженеров, членом которой является кадастровый инженер:

Кадастровые инженеры юга

Контактный телефон: *+79275392962*

Почтовый адрес и адрес электронной почты, по которым осуществляется связь с кадастровым инженером:

гор. Волгоград, ул. им. Маршала Василевского, д. 4, кв. 18, ewgeniychirkin@mail.ru

6. Перечень документов, использованных при подготовке карты-плана территории:

№ п/п	Реквизиты документа				
	Вид	Дата	Номер	Наименование	Иные сведения
1	2	3	4	5	6
1	Кадастровый план территории, выдан: Филиал публично-правовой компании "Роскадастр" по Тамбовской области	7 марта 2025 г.	КУВИ-001/2025-61299540	Кадастровый план территории	—
2	Материалы картографо-геодезического фонда, выдан: ППК Роскадастр	7 апреля 2025 г.	170-8700/2025-В	Выписка о пунктах государственной геодезической сети, государственной нивелирной сети и государственной гравиметрической сети	—
3	Материалы картографо-геодезического фонда, выдан: ППК "Роскадастр	20 марта 2025 г.	171-7471/2025-В	Сведения ЕЭКО	Масштаб: 1:10000 Дата создания: 31 июля 2022 г.
4	Иной документ, содержащий описание объекта, выдан: ППК "Роскадастр"	6 апреля 2023 г.	50-0074/23	Письмо о рассмотрении обращений (о включении в ФФПД технического отчета "Создание сети дифференциальных станций"	—

1	2	3	4	5	6
5	Карта (план) объекта землеустройства, выдан: ИП Чиркин Е.А.	10 сентября 2025 г.	б/н	Карта-план территории (текстовая часть)	—

7. Пояснения к карте-плану территории:

Пояснительная записка

Настоящая карта-план территории разработана в результате проведения комплексных кадастровых работ на территории кадастрового квартала 68:20:2201009 (территория с. Сурава Суравского сельсовета Тамбовского муниципального округа Тамбовской области)
Карта-план территории кадастрового квартала 68:20:2201009 утверждена Постановлением об утверждении карта-планов территорий, подготовленных в результате выполнения комплексных кадастровых работ в границах кадастрового квартала.
Неотъемлемой частью КПТР является:
- акт согласования границ земельных участков, который включен в состав Приложения. Согласно данного акта, границы всех земельных участков являются согласованными;
- заключение согласительной комиссии;
- протокол заседания согласительной комиссии по вопросу согласования местоположения границ земельных участков

В результате выполнения комплексных кадастровых работ:
1) обеспечивается уточнение границ 10 земельных участков;
2) исправляются границы 4 земельных участков;
3) осуществляется уточнение местоположения на земельных участках границ 8 объектов капитального строительства.

В ходе выполнения кадастровых работ проведен анализ материалов, согласно сведений ЕГРН, представленных в виде кадастровых планов территорий и выписок из ЕГРН в отношении земельных участков и объектов капитального строительства, картографические материалы и материалы из фонда данных, полученных в результате проведения землеустройства, действующие правила землепользования и застройки. утвержденные применительно к данной территории работ.
Земельные участки, в отношении которых проводятся комплексные кадастровые работы, расположены в границах Суравского сельсовета Тамбовского муниципального округа , в градостроительной зоне " Зона застройки индивидуальными жилыми домами" (Ж1), для которой для участков с ВРИ - для ведения личного подсобного хозяйства установлены предельные минимальные (300 кв.м.) и максимальные (5000 кв.м.) размеры земельных участков. Правила землепользования и застройки утверждены Решением № 235 от 27.01.2023г. "О внесении изменений в Правила землепользования и застройки муниципального образования «Суравский сельсовет» Тамбовского района Тамбовской области, утвержденный решением Суравского сельского Совета народных депутатов от 08.08.2014 года № 49" Ссылка на официальный источник: https://r00.tmbreg.ru/7570/20780.html.
Координаты характерных точек границ земельных участков и объектов капитального строительства получены методом спутниковых геодезических определений. Границы земельных участков определены по ограждениям на местности, существующим на местности 15 и более лет. В целях выполнения кадастровых работ, кадастровым инженером были получены материалы дистанционного зондирования земли, изготовленный АО "Роскартография", и переданный в пользование ФФПД. Масштаб картографического произведения 1:10000. Реквизиты картографического материала приведены в разделе "Исходные данные"

Сведения о заказчике

Комплексные кадастровые работы выполнены в рамках исполнения государственного контракта № 0164200001925000183-725790-157788 от 17.03.2025 г.
Заказчиком комплексных кадастровых работ является Министерство имущественных отношений и государственного заказа Тамбовской области, ИНН 6831000240, ОГРН 1066829046844

Сведения о кадастровом инженере

Карта-план территории подготовлен кадастровым инженером Чиркиным Евгением Александровичем (квалификационный аттестат № 34-14-538 от 22.08.2014), включенным в реестр членов Ассоциации СРО "Кадастровые инженеры юга" 30.052016 г. № НП001325. Номер регистрации в государственном реестре лиц, осуществляющих кадастровую деятельность – 31758. Страховой номер индивидуального лицевого счета в системе обязательного пенсионного страхования Российской Федерации (СНИЛС) 152-892-276 89.

Сведения о геодезической основе, использованной при подготовке карты-плана территории

Определение координат поворотных точек границ земельных участков выполнено методом спутниковых геодезических измерений. В качестве базовой станции для определения координат точек границ использовалась базовая станция Мичуринск (MICH), держателем которой является группа EFT-CORS. В разделе исходные данные приведено письмо ПКК "Роскадастр", подтверждающее передачу данных EFT-CORS в фонды данных субъектов Российской Федерации или федеральный фонд пространственных данных.
Вторым приемником, реквизиты которого указаны в разделе "Инструменты", было проведено полевое обследование пунктов ГГС (Челнаво-Дмитриевская, Сурава, Аэродромная), а также объекты недвижимости в границах проведения кадастровых работ.

Сведения об уточняемых земельных участках

В ходе проведения комплексных кадастровых работ были уточнены местоположение и площадь земельных участков, а также исправлены сведения о местоположении и (или) площади земельных участков.

Описание местоположения здания, сооружения, объекта незавершенного строительства на земельном участке

В ходе проведения комплексных кадастровых работ было уточнено местоположение границ объектов капитального строительства на земельных участках.

Сведения о пунктах геодезической сети и средствах измерений

1. Сведения о пунктах геодезической сети:

№ п/п	Вид геодезической сети	Название пункта геодезической сети и тип знака	Система координат пункта геодезической сети	Координаты пункта, м		Дата обследования 14 мая 2025 г.		
						Сведения о состоянии		
				X	Y	наружного знака пункта	центра пункта	марки центра пункта
1	2	3	4	5	6	7	8	9
1	Геодезическая сеть сгущения. 3	Аэродромная, пирамида	МСК-68, зона 1	430 788,01	1 242 568,01	Не обнаружен	Сохранился	Сохранился
2	Геодезическая сеть сгущения. 3	Челнаво-Дмитриевская, пирамида		453 493,03	1 226 416,79			
3	Геодезическая сеть сгущения. 3	Сурава, пирамида		455 008,52	1 239 523,41			

2. Сведения об использованных средствах измерений:

№ п/п	Наименование и обозначение типа средства измерений - прибора (инструмента, аппаратуры)	Заводской или серийный номер средства измерений	Реквизиты свидетельства о поверке прибора (инструмента, аппаратуры) и (или) срок действия поверки
1	2	3	4
1	Stonex S8 GNSS	STNS84412003	свидетельство № С-ГКФ/01-04-2025/42177429, выдано 01.04.2025г., срок действия поверки - до 31.03.2026г.

Сведения об уточняемых земельных участках

1. Сведения о характерных точках границ уточняемого земельного участка с кадастровым номером 68:20:2201009:3 :

Система координат МСК-68, зона 1 Зона № 1

Обозначение характерных точек границ	Координаты, м				Метод определения координат	Формулы, примененные для расчета средней квадратической погрешности определения координат характерных точек границ (Mt), с подставленными в такие формулы значениями и итоговые (вычисленные) значения Mt, м	Описание закрепления точки
	содержатся в Едином государственном реестре недвижимости		определены в результате выполнения комплексных кадастровых работ				
	X	Y	X	Y			
1	2	3	4	5	6	7	8
н569У	—	—	456 656,80	1 235 268,96	Метод спутниковых геодезических измерений (определений)	√(0,08^2 + 0,06^2) = 0,10	—
н570У	—	—	456 673,34	1 235 315,15			
н571У	—	—	456 575,39	1 235 360,79			
н572У	—	—	456 552,66	1 235 304,05			
н573У	—	—	456 602,74	1 235 287,04			
н569У	—	—	456 656,80	1 235 268,96			

2. Сведения о частях границ уточняемого земельного участка с кадастровым номером 68:20:2201009:3 :

Обозначение части границ		Горизонтальное проложение (S), м	Описание прохождения части границ	Сведения о согласовании местоположения границ (согласовано/спорное)
от т.	до т.			
1	2	3	4	5
н569У	н570У	49,06	—	согласовано
н570У	н571У	108,06		
н571У	н572У	61,12		
н572У	н573У	52,89		
н573У	н569У	57,00		

3. Сведения о характеристиках уточняемого земельного участка с кадастровым номером 68:20:2201009:3 :		
№ п/п	Наименование характеристики земельного участка	Значение характеристики
1	2	3
1.	Адрес земельного участка	—
1.1.	Сведения о местоположении земельного участка (при отсутствии адреса) в структурированном в соответствии с федеральной информационной адресной системой виде	—
1.2.	Дополнительные сведения о местоположении земельного участка	—
2.	Площадь земельного участка ± величина погрешности определения (вычисления) площади (Р ± ΔР), м²	6 000 ± 27,00
3.	Формула, примененная для вычисления предельной погрешности определения площади земельного участка, с подставленными значениями и итоговые (вычисленные) значения	3,5*0,10*√(6 000,00) = 27
4.	Площадь земельного участка согласно сведениям Единого государственного реестра недвижимости (Ркад), м²	6 000,00
5.	Оценка расхождения Р и Ркад (Р - Ркад), м²	0
6.	Предельный минимальный и максимальный размеры земельного участка (Рмин и Рмакс), м²	Рмин = 300 Рмакс = 5 000
7.	Вид (виды) разрешенного использования	—
7.1.	Дополнительные сведения об использовании земельного участка	—
8.	Кадастровый или иной государственный учетный номер (инвентарный) здания, сооружения, объекта незавершенного строительства, расположенного на земельном участке	68:20:2201009:44
9.	Сведения о земельных участках (землях общего пользования, территории общего пользования), посредством которых обеспечивается доступ	Земли общего пользования
10.	Иные сведения	—
4. Пояснения к сведениям об уточняемом земельном участке с кадастровым номером 68:20:2201009:3 :		
1.	—	

1. Сведения о характерных точках границ уточняемого земельного участка с кадастровым номером 68:20:2201009:8 :

Система координат МСК-68, зона 1 Зона № 1

Обозначение характерных точек границ	Координаты, м				Метод определения координат	Формулы, примененные для расчета средней квадратической погрешности определения координат характерных точек границ (Mt), с подставленными в такие формулы значениями и итоговые (вычисленные) значения Mt, м	Описание закрепления точки
	содержатся в Едином государственном реестре недвижимости		определены в результате выполнения комплексных кадастровых работ				
	X	Y	X	Y			
1	2	3	4	5	6	7	8
н574У	—	—	456 466,19	1 235 171,44	Метод спутниковых геодезических измерений (определений)	√(0,08^2 + 0,06^2) = 0,10	—
н575У	—	—	456 469,83	1 235 177,24			
н576У	—	—	456 480,68	1 235 222,47			
н577У	—	—	456 498,87	1 235 272,89			
н578У	—	—	456 504,04	1 235 293,99			
н579У	—	—	456 517,25	1 235 336,50			
н580У	—	—	456 505,57	1 235 340,37			
н581У	—	—	456 452,60	1 235 198,00			
н582У	—	—	456 445,94	1 235 177,03			
н583У	—	—	456 447,35	1 235 176,10			
н574У	—	—	456 466,19	1 235 171,44			

2. Сведения о частях границ уточняемого земельного участка с кадастровым номером 68:20:2201009:8 :

Обозначение части границ		Горизонтальное проложение (S), м	Описание прохождения части границ	Сведения о согласовании местоположения границ (согласовано/спорное)
от т.	до т.			
1	2	3	4	5
н574У	н575У	6,85	—	согласовано
н575У	н576У	46,51		
н576У	н577У	53,60		
н577У	н578У	21,72		
н578У	н579У	44,52		
н579У	н580У	12,30		
н580У	н581У	151,90		
н581У	н582У	22,00		
н582У	н583У	1,69		
н583У	н574У	19,41		

3. Сведения о характеристиках уточняемого земельного участка с кадастровым номером 68:20:2201009:8 :

№ п/п	Наименование характеристики земельного участка	Значение характеристики
1	2	3
1.	Адрес земельного участка	—
1.1.	Сведения о местоположении земельного участка (при отсутствии адреса) в структурированном в соответствии с федеральной информационной адресной системой виде	—
1.2.	Дополнительные сведения о местоположении земельного участка	—
2.	Площадь земельного участка ± величина погрешности определения (вычисления) площади (Р ± ΔР), м²	3 000 ± 19,00
3.	Формула, примененная для вычисления предельной погрешности определения площади земельного участка, с подставленными значениями и итоговые (вычисленные) значения	3,5*0,10*√(3 000,00) = 19
4.	Площадь земельного участка согласно сведениям Единого государственного реестра недвижимости (Ркад), м²	3 000,00
5.	Оценка расхождения Р и Ркад (Р - Ркад), м²	0
6.	Предельный минимальный и максимальный размеры земельного участка (Рмин и Рмакс), м²	Рмин = 300 Рмакс = 5 000
7.	Вид (виды) разрешенного использования	—

1	2	3
7.1.	Дополнительные сведения об использовании земельного участка	—
8.	Кадастровый или иной государственный учетный номер (инвентарный) здания, сооружения, объекта незавершенного строительства, расположенного на земельном участке	—
9.	Сведения о земельных участках (землях общего пользования, территории общего пользования), посредством которых обеспечивается доступ	Земли общего пользования
10.	Иные сведения	—

4. Пояснения к сведениям об уточняемом земельном участке с кадастровым номером 68:20:2201009:8 :

1.	—

1. Сведения о характерных точках границ уточняемого земельного участка с кадастровым номером 68:20:2201009:11 :

Система координат МСК-68, зона 1 Зона № 1

Обозначение характерных точек границ	Координаты, м				Метод определения координат	Формулы, примененные для расчета средней квадратической погрешности определения координат характерных точек границ (Mt), с подставленными в такие формулы значениями и итоговые (вычисленные) значения Mt, м	Описание закрепления точки
	содержатся в Едином государственном реестре недвижимости		определены в результате выполнения комплексных кадастровых работ				
	X	Y	X	Y			
1	2	3	4	5	6	7	8
н495У	—	—	456 368,10	1 235 252,20	Метод спутниковых геодезических измерений (определений)	√(0,08^2 + 0,06^2) = 0,10	—
н496У	—	—	456 393,61	1 235 252,51			
н497У	—	—	456 444,08	1 235 360,17			
н498У	—	—	456 431,17	1 235 363,32			
н499У	—	—	456 425,82	1 235 353,25			
н500У	—	—	456 411,49	1 235 346,32			

1	2	3	4	5	6	7	8
н501У	—	—	456 396,22	1 235 311,85	Метод спутниковых геодезических измерений (определений)	√(0,08^2 + 0,06^2) = 0,10	—
н502У	—	—	456 383,47	1 235 302,09			
н495У	—	—	456 368,10	1 235 252,20			

2. Сведения о частях границ уточняемого земельного участка с кадастровым номером 68:20:2201009:11 :

Обозначение части границ		Горизонтальное проложение (S), м	Описание прохождения части границ	Сведения о согласовании местоположения границ (согласовано/спорное)
от т.	до т.			
1	2	3	4	5
н495У	н496У	25,51	—	согласовано
н496У	н497У	118,90		
н497У	н498У	13,29		
н498У	н499У	11,40		
н499У	н500У	15,92		
н500У	н501У	37,70		
н501У	н502У	16,06		
н502У	н495У	52,20		

3. Сведения о характеристиках уточняемого земельного участка с кадастровым номером 68:20:2201009:11 :

№ п/п	Наименование характеристики земельного участка	Значение характеристики
1	2	3
1.	Адрес земельного участка	—
1.1.	Сведения о местоположении земельного участка (при отсутствии адреса) в структурированном в соответствии с федеральной информационной адресной системой виде	—
1.2.	Дополнительные сведения о местоположении земельного участка	—
2.	Площадь земельного участка ± величина погрешности определения (вычисления) площади (Р ± ΔР), м²	2 900 ± 19,00
3.	Формула, примененная для вычисления предельной погрешности определения площади земельного участка, с подставленными значениями и итоговые (вычисленные) значения	3,5*0,10*√(2 900,00) = 19

1	2	3
4.	Площадь земельного участка согласно сведениям Единого государственного реестра недвижимости (Ркад), м²	2 900,00
5.	Оценка расхождения Р и Ркад (Р - Ркад), м²	0
6.	Предельный минимальный и максимальный размеры земельного участка (Рмин и Рмакс), м²	Рмин = 300 Рмакс = 5 000
7.	Вид (виды) разрешенного использования	—
7.1.	Дополнительные сведения об использовании земельного участка	—
8.	Кадастровый или иной государственный учетный номер (инвентарный) здания, сооружения, объекта незавершенного строительства, расположенного на земельном участке	—
9.	Сведения о земельных участках (землях общего пользования, территории общего пользования), посредством которых обеспечивается доступ	Земли общего пользования
10.	Иные сведения	—

4. Пояснения к сведениям об уточняемом земельном участке с кадастровым номером 68:20:2201009:11 :

1.	—

1. Сведения о характерных точках границ уточняемого земельного участка с кадастровым номером 68:20:2201009:12 :

Система координат МСК-68, зона 1 Зона № 1

Обозначение характерных точек границ	Координаты, м				Метод определения координат	Формулы, примененные для расчета средней квадратической погрешности определения координат характерных точек границ (Mt), с подставленными в такие формулы значениями и итоговые (вычисленные) значения Mt, м	Описание закрепления точки
	содержатся в Едином государственном реестре недвижимости		определены в результате выполнения комплексных кадастровых работ				
	X	Y	X	Y			
1	2	3	4	5	6	7	8
н503У	—	—	456 413,69	1 235 233,24	Метод спутниковых геодезических измерений (определений)	√(0,08^2 + 0,06^2) = 0,10	—
н504У	—	—	456 429,31	1 235 268,29			
н505У	—	—	456 464,26	1 235 351,53			

1	2	3	4	5	6	7	8
н506У	—	—	456 472,14	1 235 369,71	Метод спутниковых геодезических измерений (определений)	√(0,08^2 + 0,06^2) = 0,10	—
н507У	—	—	456 452,14	1 235 377,55			
н497У	—	—	456 444,08	1 235 360,17			
н496У	—	—	456 393,61	1 235 252,51			
н508У	—	—	456 389,36	1 235 240,62			
н503У	—	—	456 413,69	1 235 233,24			

2. Сведения о частях границ уточняемого земельного участка с кадастровым номером 68:20:2201009:12 :

Обозначение части границ		Горизонтальное проложение (S), м	Описание прохождения части границ	Сведения о согласовании местоположения границ (согласовано/спорное)
от т.	до т.			
1	2	3	4	5
н503У	н504У	38,37	—	согласовано
н504У	н505У	90,28		
н505У	н506У	19,81		
н506У	н507У	21,48		
н507У	н497У	19,16		
н497У	н496У	118,90		
н496У	н508У	12,63		
н508У	н503У	25,42		

3. Сведения о характеристиках уточняемого земельного участка с кадастровым номером 68:20:2201009:12 :

№ п/п	Наименование характеристики земельного участка	Значение характеристики
1	2	3
1.	Адрес земельного участка	—
1.1.	Сведения о местоположении земельного участка (при отсутствии адреса) в структурированном в соответствии с федеральной информационной адресной системой виде	—
1.2.	Дополнительные сведения о местоположении земельного участка	—

1	2	3
2.	Площадь земельного участка ± величина погрешности определения (вычисления) площади (Р ± ΔР), м²	3 600 ± 21,00
3.	Формула, примененная для вычисления предельной погрешности определения площади земельного участка, с подставленными значениями и итоговые (вычисленные) значения	3,5*0,10*√(3 600,00) = 21
4.	Площадь земельного участка согласно сведениям Единого государственного реестра недвижимости (Ркад), м²	3 600,00
5.	Оценка расхождения Р и Ркад (Р - Ркад), м²	0
6.	Предельный минимальный и максимальный размеры земельного участка (Рмин и Рмакс), м²	Рмин = 300 Рмакс = 5 000
7.	Вид (виды) разрешенного использования	—
7.1.	Дополнительные сведения об использовании земельного участка	—
8.	Кадастровый или иной государственный учетный номер (инвентарный) здания, сооружения, объекта незавершенного строительства, расположенного на земельном участке	—
9.	Сведения о земельных участках (землях общего пользования, территории общего пользования), посредством которых обеспечивается доступ	Земли общего пользования
10.	Иные сведения	—

4. Пояснения к сведениям об уточняемом земельном участке с кадастровым номером 68:20:2201009:12 :

1.	—

1. Сведения о характерных точках границ уточняемого земельного участка с кадастровым номером 68:20:2201009:16 :

Система координат МСК-68, зона 1 Зона № 1

Обозначение характерных точек границ	Координаты, м				Метод определения координат	Формулы, примененные для расчета средней квадратической погрешности определения координат характерных точек границ (Mt), с подставленными в такие формулы значениями и итоговые (вычисленные) значения Mt, м	Описание закрепления точки
	содержатся в Едином государственном реестре недвижимости		определены в результате выполнения комплексных кадастровых работ				
	X	Y	X	Y			
1	2	3	4	5	6	7	8

1	2	3	4	5	6	7	8
н509У	—	—	456 237,84	1 235 207,22	Метод спутниковых геодезических измерений (определений)	√(0,08^2 + 0,06^2) = 0,10	—
н510У	—	—	456 250,17	1 235 252,37			
н511У	—	—	456 267,97	1 235 317,90			
н512У	—	—	456 246,60	1 235 329,56			
н513У	—	—	456 212,90	1 235 209,67			
н509У	—	—	456 237,84	1 235 207,22			

2. Сведения о частях границ уточняемого земельного участка с кадастровым номером 68:20:2201009:16 :

Обозначение части границ		Горизонтальное проложение (S), м	Описание прохождения части границ	Сведения о согласовании местоположения границ (согласовано/спорное)
от т.	до т.			
1	2	3	4	5
н509У	н510У	46,80	—	согласовано
н510У	н511У	67,90		
н511У	н512У	24,34		
н512У	н513У	124,54		
н513У	н509У	25,06		

3. Сведения о характеристиках уточняемого земельного участка с кадастровым номером 68:20:2201009:16 :

№ п/п	Наименование характеристики земельного участка	Значение характеристики
1	2	3
1.	Адрес земельного участка	—
1.1.	Сведения о местоположении земельного участка (при отсутствии адреса) в структурированном в соответствии с федеральной информационной адресной системой виде	—
1.2.	Дополнительные сведения о местоположении земельного участка	—
2.	Площадь земельного участка ± величина погрешности определения (вычисления) площади (Р ± ΔР), м²	2 897 ± 19,00

1	2	3
3.	Формула, примененная для вычисления предельной погрешности определения площади земельного участка, с подставленными значениями и итоговые (вычисленные) значения	3,5*0,10*√(2 897,00) = 19
4.	Площадь земельного участка согласно сведениям Единого государственного реестра недвижимости (Ркад), м²	2 770,00
5.	Оценка расхождения Р и Ркад (Р - Ркад), м²	127
6.	Предельный минимальный и максимальный размеры земельного участка (Рмин и Рмакс), м²	Рмин = 300 Рмакс = 5 000
7.	Вид (виды) разрешенного использования	—
7.1.	Дополнительные сведения об использовании земельного участка	—
8.	Кадастровый или иной государственный учетный номер (инвентарный) здания, сооружения, объекта незавершенного строительства, расположенного на земельном участке	68:20:2201009:43
9.	Сведения о земельных участках (землях общего пользования, территории общего пользования), посредством которых обеспечивается доступ	Земли общего пользования
10.	Иные сведения	—

4. Пояснения к сведениям об уточняемом земельном участке с кадастровым номером 68:20:2201009:16 :

1.	—

1. Сведения о характерных точках границ уточняемого земельного участка с кадастровым номером 68:20:2201009:17 :

Система координат МСК-68, зона 1 Зона № 1

Обозначение характерных точек границ	Координаты, м				Метод определения координат	Формулы, примененные для расчета средней квадратической погрешности определения координат характерных точек границ (Mt), с подставленными в такие формулы значениями и итоговые (вычисленные) значения Mt, м	Описание закрепления точки
	содержатся в Едином государственном реестре недвижимости		определены в результате выполнения комплексных кадастровых работ				
	X	Y	X	Y			
1	2	3	4	5	6	7	8
н513У	—	—	456 212,90	1 235 209,67	Метод спутниковых геодезических измерений (определений)	√(0,08^2 + 0,06^2) = 0,10	—

1	2	3	4	5	6	7	8
н512У	—	—	456 246,60	1 235 329,56	Метод спутниковых геодезических измерений (определений)	√(0,08^2 + 0,06^2) = 0,10	—
н514У	—	—	456 248,71	1 235 336,72			
н515У	—	—	456 239,50	1 235 343,36			
н516У	—	—	456 229,14	1 235 348,35			
н517У	—	—	456 224,49	1 235 336,60			
н518У	—	—	456 193,37	1 235 241,74			
н519У	—	—	456 190,78	1 235 232,12			
н520У	—	—	456 196,90	1 235 229,89			
н521У	—	—	456 192,44	1 235 213,53			
н522У	—	—	456 191,69	1 235 212,39			
н523У	—	—	456 204,74	1 235 210,32			
н513У	—	—	456 212,90	1 235 209,67			

2. Сведения о частях границ уточняемого земельного участка с кадастровым номером 68:20:2201009:17 :

Обозначение части границ		Горизонтальное проложение (S), м	Описание прохождения части границ	Сведения о согласовании местоположения границ (согласовано/спорное)
от т.	до т.			
1	2	3	4	5
н513У	н512У	124,54	—	согласовано
н512У	н514У	7,46		
н514У	н515У	11,35		
н515У	н516У	11,50		
н516У	н517У	12,64		
н517У	н518У	99,83		
н518У	н519У	9,96		

1	2	3	4	5
н519У	н520У	6,51	—	согласовано
н520У	н521У	16,96		
н521У	н522У	1,36		
н522У	н523У	13,21		
н523У	н513У	8,19		

3. Сведения о характеристиках уточняемого земельного участка с кадастровым номером 68:20:2201009:17 :

№ п/п	Наименование характеристики земельного участка	Значение характеристики
1	2	3
1.	Адрес земельного участка	—
1.1.	Сведения о местоположении земельного участка (при отсутствии адреса) в структурированном в соответствии с федеральной информационной адресной системой виде	—
1.2.	Дополнительные сведения о местоположении земельного участка	—
2.	Площадь земельного участка ± величина погрешности определения (вычисления) площади (Р ± ΔР), м²	3 394 ± 20,00
3.	Формула, примененная для вычисления предельной погрешности определения площади земельного участка, с подставленными значениями и итоговые (вычисленные) значения	3,5*0,10*√(3 394,00) = 20
4.	Площадь земельного участка согласно сведениям Единого государственного реестра недвижимости (Ркад), м²	3 536,00
5.	Оценка расхождения Р и Ркад (Р - Ркад), м²	142
6.	Предельный минимальный и максимальный размеры земельного участка (Рмин и Рмакс), м²	Рмин = 300 Рмакс = 5 000
7.	Вид (виды) разрешенного использования	—
7.1.	Дополнительные сведения об использовании земельного участка	—
8.	Кадастровый или иной государственный учетный номер (инвентарный) здания, сооружения, объекта незавершенного строительства, расположенного на земельном участке	68:20:2201009:42
9.	Сведения о земельных участках (землях общего пользования, территории общего пользования), посредством которых обеспечивается доступ	Земли общего пользования
10.	Иные сведения	—

4. Пояснения к сведениям об уточняемом земельном участке с кадастровым номером 68:20:2201009:17 :

1.	—

1. Сведения о характерных точках границ уточняемого земельного участка с кадастровым номером 68:20:2201009:19 :

Система координат МСК-68, зона 1 Зона № 1

Обозначение характерных точек границ	Координаты, м				Метод определения координат	Формулы, примененные для расчета средней квадратической погрешности определения координат характерных точек границ (Mt), с подставленными в такие формулы значениями и итоговые (вычисленные) значения Mt, м	Описание закрепления точки
	содержатся в Едином государственном реестре недвижимости		определены в результате выполнения комплексных кадастровых работ				
	X	Y	X	Y			
1	2	3	4	5	6	7	8
н524У	—	—	456 160,98	1 235 217,88	Метод спутниковых геодезических измерений (определений)	√(0,08^2 + 0,06^2) = 0,10	—
н525У	—	—	456 190,06	1 235 316,99			
н526У	—	—	456 162,59	1 235 325,45			
н527У	—	—	456 152,49	1 235 291,99			
н528У	—	—	456 148,36	1 235 277,43			
н529У	—	—	456 133,38	1 235 223,77			
н524У	—	—	456 160,98	1 235 217,88			

2. Сведения о частях границ уточняемого земельного участка с кадастровым номером 68:20:2201009:19 :

Обозначение части границ		Горизонтальное проложение (S), м	Описание прохождения части границ	Сведения о согласовании местоположения границ (согласовано/спорное)
от т.	до т.			
1	2	3	4	5
н524У	н525У	103,29	—	согласовано
н525У	н526У	28,74		
н526У	н527У	34,95		
н527У	н528У	15,13		
н528У	н529У	55,71		

1	2	3	4	5
н529У	н524У	28,22	—	согласовано

3. Сведения о характеристиках уточняемого земельного участка с кадастровым номером 68:20:2201009:19 :

№ п/п	Наименование характеристики земельного участка	Значение характеристики
1	2	3
1.	Адрес земельного участка	—
1.1.	Сведения о местоположении земельного участка (при отсутствии адреса) в структурированном в соответствии с федеральной информационной адресной системой виде	—
1.2.	Дополнительные сведения о местоположении земельного участка	—
2.	Площадь земельного участка ± величина погрешности определения (вычисления) площади (Р ± ΔР), м²	3 000 ± 19,00
3.	Формула, примененная для вычисления предельной погрешности определения площади земельного участка, с подставленными значениями и итоговые (вычисленные) значения	3,5*0,10*√(3 000,00) = 19
4.	Площадь земельного участка согласно сведениям Единого государственного реестра недвижимости (Ркад), м²	3 000,00
5.	Оценка расхождения Р и Ркад (Р - Ркад), м²	0
6.	Предельный минимальный и максимальный размеры земельного участка (Рмин и Рмакс), м²	Рмин = 300 Рмакс = 5 000
7.	Вид (виды) разрешенного использования	—
7.1.	Дополнительные сведения об использовании земельного участка	—
8.	Кадастровый или иной государственный учетный номер (инвентарный) здания, сооружения, объекта незавершенного строительства, расположенного на земельном участке	—
9.	Сведения о земельных участках (землях общего пользования, территории общего пользования), посредством которых обеспечивается доступ	Земли общего пользования
10.	Иные сведения	—

4. Пояснения к сведениям об уточняемом земельном участке с кадастровым номером 68:20:2201009:19 :

1.	—

1. Сведения о характерных точках границ уточняемого земельного участка с кадастровым номером 68:20:2201009:20 :

Система координат МСК-68, зона 1 Зона № 1

Обозначение характерных точек границ	Координаты, м				Метод определения координат	Формулы, примененные для расчета средней квадратической погрешности определения координат характерных точек границ (Mt), с подставленными в такие формулы значениями и итоговые (вычисленные) значения Mt, м	Описание закрепления точки
	содержатся в Едином государственном реестре недвижимости		определены в результате выполнения комплексных кадастровых работ				
	X	Y	X	Y			
1	2	3	4	5	6	7	8
н530У	—	—	456 105,28	1 235 228,14	Метод спутниковых геодезических измерений (определений)	√(0,08^2 + 0,06^2) = 0,10	—
н531У	—	—	456 105,42	1 235 226,77			
н532У	—	—	456 132,96	1 235 221,74			
н529У	—	—	456 133,38	1 235 223,77			
н528У	—	—	456 148,36	1 235 277,43			
н527У	—	—	456 152,49	1 235 291,99			
н533У	—	—	456 126,97	1 235 298,92			
н534У	—	—	456 122,32	1 235 282,94			
н535У	—	—	456 114,84	1 235 257,00			
н530У	—	—	456 105,28	1 235 228,14			

2. Сведения о частях границ уточняемого земельного участка с кадастровым номером 68:20:2201009:20 :

Обозначение части границ		Горизонтальное проложение (S), м	Описание прохождения части границ	Сведения о согласовании местоположения границ (согласовано/спорное)
от т.	до т.			
1	2	3	4	5

1	2	3	4	5
н530У	н531У	1,38	—	согласовано
н531У	н532У	28,00		
н532У	н529У	2,07		
н529У	н528У	55,71		
н528У	н527У	15,13		
н527У	н533У	26,44		
н533У	н534У	16,64		
н534У	н535У	27,00		
н535У	н530У	30,40		

3. Сведения о характеристиках уточняемого земельного участка с кадастровым номером 68:20:2201009:20 :

№ п/п	Наименование характеристики земельного участка	Значение характеристики
1	2	3
1.	Адрес земельного участка	—
1.1.	Сведения о местоположении земельного участка (при отсутствии адреса) в структурированном в соответствии с федеральной информационной адресной системой виде	—
1.2.	Дополнительные сведения о местоположении земельного участка	—
2.	Площадь земельного участка ± величина погрешности определения (вычисления) площади (Р ± ΔР), м²	2 000 ± 16,00
3.	Формула, примененная для вычисления предельной погрешности определения площади земельного участка, с подставленными значениями и итоговые (вычисленные) значения	3,5*0,10*√(2 000,00) = 16
4.	Площадь земельного участка согласно сведениям Единого государственного реестра недвижимости (Ркад), м²	2 000,00
5.	Оценка расхождения Р и Ркад (Р - Ркад), м²	0
6.	Предельный минимальный и максимальный размеры земельного участка (Рмин и Рмакс), м²	Рмин = 300 Рмакс = 5 000
7.	Вид (виды) разрешенного использования	—
7.1.	Дополнительные сведения об использовании земельного участка	—
8.	Кадастровый или иной государственный учетный номер (инвентарный) здания, сооружения, объекта незавершенного строительства, расположенного на земельном участке	68:20:2201009:50

1	2	3
9.	Сведения о земельных участках (землях общего пользования, территории общего пользования), посредством которых обеспечивается доступ	Земли общего пользования
10.	Иные сведения	—

4. Пояснения к сведениям об уточняемом земельном участке с кадастровым номером 68:20:2201009:20 :

1.	—

1. Сведения о характерных точках границ уточняемого земельного участка с кадастровым номером 68:20:2201009:22 :

Система координат МСК-68, зона 1 Зона № 1

Обозначение характерных точек границ	Координаты, м				Метод определения координат	Формулы, примененные для расчета средней квадратической погрешности определения координат характерных точек границ (Mt), с подставленными в такие формулы значениями и итоговые (вычисленные) значения Mt, м	Описание закрепления точки
	содержатся в Едином государственном реестре недвижимости		определены в результате выполнения комплексных кадастровых работ				
	X	Y	X	Y			
1	2	3	4	5	6	7	8
н536У	—	—	456 021,04	1 235 241,60	Метод спутниковых геодезических измерений (определений)	√(0,08^2 + 0,06^2) = 0,10	—
н537У	—	—	456 024,04	1 235 240,83			
н538У	—	—	456 051,31	1 235 237,06			
н539У	—	—	456 073,30	1 235 233,43			
н540У	—	—	456 074,31	1 235 233,75			
н541У	—	—	456 081,09	1 235 260,25			
н542У	—	—	456 090,26	1 235 290,45			
н543У	—	—	456 093,79	1 235 309,54			

1	2	3	4	5	6	7	8
н544У	—	—	456 083,02	1 235 309,49	Метод спутниковых геодезических измерений (определений)	√(0,08^2 + 0,06^2) = 0,10	—
н545У	—	—	456 039,81	1 235 308,32			
н546У	—	—	456 034,63	1 235 309,41			
н536У	—	—	456 021,04	1 235 241,60			

2. Сведения о частях границ уточняемого земельного участка с кадастровым номером 68:20:2201009:22 :

Обозначение части границ		Горизонтальное проложение (S), м	Описание прохождения части границ	Сведения о согласовании местоположения границ (согласовано/спорное)
от т.	до т.			
1	2	3	4	5
н536У	н537У	3,10	—	согласовано
н537У	н538У	27,53		
н538У	н539У	22,29		
н539У	н540У	1,06		
н540У	н541У	27,35		
н541У	н542У	31,56		
н542У	н543У	19,41		
н543У	н544У	10,77		
н544У	н545У	43,23		
н545У	н546У	5,29		
н546У	н536У	69,16		

3. Сведения о характеристиках уточняемого земельного участка с кадастровым номером 68:20:2201009:22 :

№ п/п	Наименование характеристики земельного участка	Значение характеристики
1	2	3
1.	Адрес земельного участка	—
1.1.	Сведения о местоположении земельного участка (при отсутствии адреса) в структурированном в соответствии с федеральной информационной адресной системой виде	—
1.2.	Дополнительные сведения о местоположении земельного участка	—
2.	Площадь земельного участка ± величина погрешности определения (вычисления) площади (Р ± ΔР), м²	4 118 ± 22,00

1	2	3
3.	Формула, примененная для вычисления предельной погрешности определения площади земельного участка, с подставленными значениями и итоговые (вычисленные) значения	3,5*0,10*√(4 118,00) = 22
4.	Площадь земельного участка согласно сведениям Единого государственного реестра недвижимости (Ркад), м²	4 300,00
5.	Оценка расхождения Р и Ркад (Р - Ркад), м²	182
6.	Предельный минимальный и максимальный размеры земельного участка (Рмин и Рмакс), м²	Рмин = 300 Рмакс = 5 000
7.	Вид (виды) разрешенного использования	—
7.1.	Дополнительные сведения об использовании земельного участка	—
8.	Кадастровый или иной государственный учетный номер (инвентарный) здания, сооружения, объекта незавершенного строительства, расположенного на земельном участке	—
9.	Сведения о земельных участках (землях общего пользования, территории общего пользования), посредством которых обеспечивается доступ	Земли общего пользования
10.	Иные сведения	—

4. Пояснения к сведениям об уточняемом земельном участке с кадастровым номером 68:20:2201009:22 :

1.	—

1. Сведения о характерных точках границ уточняемого земельного участка с кадастровым номером 68:20:2201009:24 :

Система координат МСК-68, зона 1 Зона № 1

Обозначение характерных точек границ	Координаты, м				Метод определения координат	Формулы, примененные для расчета средней квадратической погрешности определения координат характерных точек границ (Mt), с подставленными в такие формулы значениями и итоговые (вычисленные) значения Mt, м	Описание закрепления точки
	содержатся в Едином государственном реестре недвижимости		определены в результате выполнения комплексных кадастровых работ				
	X	Y	X	Y			
1	2	3	4	5	6	7	8
н547У	—	—	455 925,61	1 235 259,37	Метод спутниковых геодезических измерений (определений)	√(0,08^2 + 0,06^2) = 0,10	—

1	2	3	4	5	6	7	8
н548У	—	—	455 952,75	1 235 253,52	Метод спутниковых геодезических измерений (определений)	√(0,08^2 + 0,06^2) = 0,10	—
н549У	—	—	455 982,77	1 235 247,70			
н550У	—	—	455 987,87	1 235 287,49			
н551У	—	—	455 989,18	1 235 298,68			
н552У	—	—	455 920,90	1 235 302,32			
н553У	—	—	455 920,83	1 235 294,17			
н554У	—	—	455 921,68	1 235 294,26			
н555У	—	—	455 921,70	1 235 282,63			
н547У	—	—	455 925,61	1 235 259,37			

2. Сведения о частях границ уточняемого земельного участка с кадастровым номером 68:20:2201009:24 :

Обозначение части границ		Горизонтальное проложение (S), м	Описание прохождения части границ	Сведения о согласовании местоположения границ (согласовано/спорное)
от т.	до т.			
1	2	3	4	5
н547У	н548У	27,76	—	согласовано
н548У	н549У	30,58		
н549У	н550У	40,12		
н550У	н551У	11,27		
н551У	н552У	68,38		
н552У	н553У	8,15		
н553У	н554У	0,85		
н554У	н555У	11,63		
н555У	н547У	23,59		

3. Сведения о характеристиках уточняемого земельного участка с кадастровым номером 68:20:2201009:24 :

№ п/п	Наименование характеристики земельного участка	Значение характеристики
1	2	3

1	2	3
1.	Адрес земельного участка	—
1.1.	Сведения о местоположении земельного участка (при отсутствии адреса) в структурированном в соответствии с федеральной информационной адресной системой виде	—
1.2.	Дополнительные сведения о местоположении земельного участка	—
2.	Площадь земельного участка ± величина погрешности определения (вычисления) площади (Р ± ΔР), м²	2 992 ± 19,00
3.	Формула, примененная для вычисления предельной погрешности определения площади земельного участка, с подставленными значениями и итоговые (вычисленные) значения	3,5*0,10*√(2 992,00) = 19
4.	Площадь земельного участка согласно сведениям Единого государственного реестра недвижимости (Ркад), м²	3 000,00
5.	Оценка расхождения Р и Ркад (Р - Ркад), м²	8
6.	Предельный минимальный и максимальный размеры земельного участка (Рмин и Рмакс), м²	Рмин = 300 Рмакс = 5 000
7.	Вид (виды) разрешенного использования	—
7.1.	Дополнительные сведения об использовании земельного участка	—
8.	Кадастровый или иной государственный учетный номер (инвентарный) здания, сооружения, объекта незавершенного строительства, расположенного на земельном участке	—
9.	Сведения о земельных участках (землях общего пользования, территории общего пользования), посредством которых обеспечивается доступ	Земли общего пользования
10.	Иные сведения	—
4. Пояснения к сведениям об уточняемом земельном участке с кадастровым номером 68:20:2201009:24 :		
1.	—	

Сведения об уточняемых земельных участках, необходимые для исправления реестровых ошибок в сведениях о местоположении их границ

1. Сведения о характерных точках границ уточняемого земельного участка с кадастровым номером 68:20:2201009:5 :

Система координат МСК-68, зона 1 Зона № 1

Обозначение характерных точек границ	Координаты, м				Метод определения координат	Формулы, примененные для расчета средней квадратической погрешности определения координат характерных точек границ (Mt), с подставленными в такие формулы значениями и итоговые (вычисленные) значения Mt, м	Описание закрепления точки
	содержатся в Едином государственном реестре недвижимости		определены в результате выполнения комплексных кадастровых работ				
	X	Y	X	Y			
1	2	3	4	5	6	7	8
3357	171,99	160,36	—	—	Метод спутниковых геодезических измерений (определений)	0,10	—
3358	197,43	219,87	—	—			
3359	176,67	227,80	—	—			
3360	149,15	165,26	—	—			
н3361У	—	—	456 629,60	1 235 155,70		√(0,08^2 + 0,06^2) = 0,10	
н3362У	—	—	456 642,98	1 235 219,02			
н3363У	—	—	456 621,07	1 235 222,77			
н3364У	—	—	456 606,24	1 235 156,07			
3357	171,99	160,36	—	—		0,10	

2. Сведения о частях границ уточняемого земельного участка с кадастровым номером 68:20:2201009:5 :

Обозначение части границ		Горизонтальное проложение (S), м	Описание прохождения части границ	Сведения о согласовании местоположения границ (согласовано/спорное)
от т.	до т.			
1	2	3	4	5
н3361У	н3362У	64,72	—	согласовано

1	2	3	4	5
н3362У	н3363У	22,23	—	согласовано
н3363У	н3364У	68,33		
н3364У	н3361У	23,36		

3. Сведения о характеристиках уточняемого земельного участка с кадастровым номером 68:20:2201009:5 :

№ п/п	Наименование характеристики	Значение характеристики
1	2	3
1.	Адрес земельного участка	—
1.1.	Сведения о местоположении земельного участка (при отсутствии адреса) в структурированном в соответствии с федеральной информационной адресной системой виде	—
1.2.	Дополнительные сведения о местоположении земельного участка	—
2.	Площадь земельного участка ± величина погрешности определения (вычисления) площади (Р ± ΔР), м²	1 501 ± 14,00
3.	Формула, примененная для вычисления предельной погрешности определения площади земельного участка, с подставленными значениями и итоговые (вычисленные) значения	3,5*0,10*√(1 501,00) = 14
4.	Площадь земельного участка согласно сведениям Единого государственного реестра недвижимости (Ркад), м²	1 500,00
5.	Оценка расхождения Р и Ркад (Р - Ркад), м²	1
6.	Предельный минимальный и максимальный размеры земельного участка (Рмин и Рмакс), м²	Рмин = 300 Рмакс = 5 000
7.	Кадастровый или иной государственный учетный номер (инвентарный) здания, сооружения, объекта незавершенного строительства, расположенного на земельном участке	68:20:2201009:36
8.	Вид (виды) разрешенного использования	—
8.1.	Дополнительные сведения об использовании земельного участка	—
9.	Сведения о земельных участках (землях общего пользования, территории общего пользования), посредством которых обеспечивается доступ	Земли общего пользования
10.	Иные сведения	—

4. Пояснения к сведениям об уточняемом земельном участке с кадастровым номером 68:20:2201009:5 :

1.	—

1. Сведения о характерных точках границ уточняемого земельного участка с кадастровым номером 68:20:2201009:9 :

Система координат МСК-68, зона 1 Зона № 1

Обозначение характерных точек границ	Координаты, м				Метод определения координат	Формулы, примененные для расчета средней квадратической погрешности определения координат характерных точек границ (Mt), с подставленными в такие формулы значениями и итоговые (вычисленные) значения Mt, м	Описание закрепления точки
	содержатся в Едином государственном реестре недвижимости		определены в результате выполнения комплексных кадастровых работ				
	X	Y	X	Y			
1	2	3	4	5	6	7	8
н582У	—	—	456 445,94	1 235 177,03	Метод спутниковых геодезических измерений (определений)	√(0,08^2 + 0,06^2) = 0,10	—
н581У	—	—	456 452,60	1 235 198,00			
2877	456 529,61	1 235 405,00	456 529,61	1 235 405,00			
2878	456 511,22	1 235 413,22	456 511,22	1 235 413,22			
2879	456 484,04	1 235 343,98	456 484,04	1 235 343,98			
2880	456 478,77	1 235 330,29	456 478,77	1 235 330,29			
2881	456 450,69	1 235 261,28	456 450,69	1 235 261,28			
2882	456 441,30	1 235 237,24	456 441,30	1 235 237,24			
2883	456 438,69	1 235 232,31	456 438,69	1 235 232,31			
2884	456 431,62	1 235 217,51	456 431,62	1 235 217,51			
2885	456 422,24	1 235 180,78	456 422,24	1 235 180,78			
н582У	—	—	456 445,94	1 235 177,03			

2. Сведения о частях границ уточняемого земельного участка с кадастровым номером 68:20:2201009:9 :

Обозначение части границ		Горизонтальное проложение (S), м	Описание прохождения части границ	Сведения о согласовании местоположения границ (согласовано/спорное)
от т.	до т.			
1	2	3	4	5
н582У	н581У	22,00	—	согласовано
н581У	2877	220,86		
2877	2878	20,14		
2878	2879	74,38		
2879	2880	14,67		
2880	2881	74,50		
2881	2882	25,81		
2882	2883	5,58		
2883	2884	16,40		
2884	2885	37,91		
2885	н582У	23,99		

3. Сведения о характеристиках уточняемого земельного участка с кадастровым номером 68:20:2201009:9 :

№ п/п	Наименование характеристики	Значение характеристики
1	2	3
1.	Адрес земельного участка	—
1.1.	Сведения о местоположении земельного участка (при отсутствии адреса) в структурированном в соответствии с федеральной информационной адресной системой виде	—
1.2.	Дополнительные сведения о местоположении земельного участка	—
2.	Площадь земельного участка ± величина погрешности определения (вычисления) площади (Р ± ΔР), м²	5 600 ± 26,00
3.	Формула, примененная для вычисления предельной погрешности определения площади земельного участка, с подставленными значениями и итоговые (вычисленные) значения	3,5*0,10*√(5 600,00) = 26
4.	Площадь земельного участка согласно сведениям Единого государственного реестра недвижимости (Ркад), м²	5 600,00
5.	Оценка расхождения Р и Ркад (Р - Ркад), м²	0
6.	Предельный минимальный и максимальный размеры земельного участка (Рмин и Рмакс), м²	Рмин = 300 Рмакс = 5 000

1	2	3
7.	Кадастровый или иной государственный учетный номер (инвентарный) здания, сооружения, объекта незавершенного строительства, расположенного на земельном участке	—
8.	Вид (виды) разрешенного использования	—
8.1.	Дополнительные сведения об использовании земельного участка	—
9.	Сведения о земельных участках (землях общего пользования, территории общего пользования), посредством которых обеспечивается доступ	Земли общего пользования
10.	Иные сведения	—

4. Пояснения к сведениям об уточняемом земельном участке с кадастровым номером 68:20:2201009:9 :

1.	—

1. Сведения о характерных точках границ уточняемого земельного участка с кадастровым номером 68:20:2201009:15 :

Система координат МСК-68, зона 1 Зона № 1

Обозначение характерных точек границ	Координаты, м				Метод определения координат	Формулы, примененные для расчета средней квадратической погрешности определения координат характерных точек границ (Mt), с подставленными в такие формулы значениями и итоговые (вычисленные) значения Mt, м	Описание закрепления точки
	содержатся в Едином государственном реестре недвижимости		определены в результате выполнения комплексных кадастровых работ				
	X	Y	X	Y			
1	2	3	4	5	6	7	8
3807	71,08	109,63	—	—	Метод спутниковых геодезических измерений (определений)	0,10	—
3808	100,68	98,78	—	—			
3809	104,57	108,10	—	—			
3810	113,51	127,57	—	—			
3811	117,80	135,82	—	—			
3812	148,25	201,18	—	—			

1	2	3	4	5	6	7	8
3813	121,84	212,50	—	—	Метод спутниковых геодезических измерений (определений)	0,10	—
3814	91,82	151,59	—	—			
н509У	—	—	456 237,84	1 235 207,22		√(0,08^2 + 0,06^2) = 0,10	
н3815У	—	—	456 268,97	1 235 202,24			
н3816У	—	—	456 271,00	1 235 212,13			
н3817У	—	—	456 276,05	1 235 232,95			
н3818У	—	—	456 278,68	1 235 241,87			
н3819У	—	—	456 296,06	1 235 311,85			
н511У	—	—	456 267,97	1 235 317,90			
н510У	—	—	456 250,17	1 235 252,37			
3807	71,08	109,63	—	—		0,10	

2. Сведения о частях границ уточняемого земельного участка с кадастровым номером 68:20:2201009:15 :

Обозначение части границ		Горизонтальное проложение (S), м	Описание прохождения части границ	Сведения о согласовании местоположения границ (согласовано/спорное)
от т.	до т.			
1	2	3	4	5
н509У	н3815У	31,53	—	согласовано
н3815У	н3816У	10,10		
н3816У	н3817У	21,42		
н3817У	н3818У	9,30		
н3818У	н3819У	72,11		
н3819У	н511У	28,73		
н511У	н510У	67,90		
н510У	н509У	46,80		

3. Сведения о характеристиках уточняемого земельного участка с кадастровым номером		68:20:2201009:15 :
№ п/п	Наименование характеристики	Значение характеристики
1	2	3
1.	Адрес земельного участка	—
1.1.	Сведения о местоположении земельного участка (при отсутствии адреса) в структурированном в соответствии с федеральной информационной адресной системой виде	—
1.2.	Дополнительные сведения о местоположении земельного участка	—
2.	Площадь земельного участка ± величина погрешности определения (вычисления) площади (Р ± ΔР), м²	3 400 ± 20,00
3.	Формула, примененная для вычисления предельной погрешности определения площади земельного участка, с подставленными значениями и итоговые (вычисленные) значения	3,5*0,10*√(3 400,00) = 20
4.	Площадь земельного участка согласно сведениям Единого государственного реестра недвижимости (Ркад), м²	3 400,00
5.	Оценка расхождения Р и Ркад (Р - Ркад), м²	0
6.	Предельный минимальный и максимальный размеры земельного участка (Рмин и Рмакс), м²	Рмин = 300 Рмакс = 5 000
7.	Кадастровый или иной государственный учетный номер (инвентарный) здания, сооружения, объекта незавершенного строительства, расположенного на земельном участке	68:20:2201009:32; 68:20:2201009:46
8.	Вид (виды) разрешенного использования	—
8.1.	Дополнительные сведения об использовании земельного участка	—
9.	Сведения о земельных участках (землях общего пользования, территории общего пользования), посредством которых обеспечивается доступ	Земли общего пользования
10.	Иные сведения	—
4. Пояснения к сведениям об уточняемом земельном участке с кадастровым номером		68:20:2201009:15 :
1.	—	

1. Сведения о характерных точках границ уточняемого земельного участка с кадастровым номером 68:20:2201009:23 :

Система координат МСК-68, зона 1 Зона № 1

Обозначение характерных точек границ	Координаты, м				Метод определения координат	Формулы, примененные для расчета средней квадратической погрешности определения координат характерных точек границ (Mt), с подставленными в такие формулы значениями и итоговые (вычисленные) значения Mt, м	Описание закрепления точки
	содержатся в Едином государственном реестре недвижимости		определены в результате выполнения комплексных кадастровых работ				
	X	Y	X	Y			
1	2	3	4	5	6	7	8
3347	247,65	252,54	—	—	Метод спутниковых геодезических измерений (определений)	0,10	—
3348	204,34	262,18	—	—			
3349	196,34	232,52	—	—			
3350	185,69	195,06	—	—			
3351	222,46	182,28	—	—			
3352	222,96	183,65	—	—			
3353	234,01	213,52	—	—			
н3354У	—	—	456 035,67	1 235 314,62		√(0,08^2 + 0,06^2) = 0,10	
н3355У	—	—	455 991,43	1 235 317,83			
н551У	—	—	455 989,18	1 235 298,68			
н550У	—	—	455 987,87	1 235 287,49			
н549У	—	—	455 982,77	1 235 247,70			

1	2	3	4	5	6	7	8
н3356У	—	—	456 021,04	1 235 241,60	Метод спутниковых геодезических измерений (определений)	√(0,08^2 + 0,06^2) = 0,10	—
3347	247,65	252,54	—	—		0,10	

2. Сведения о частях границ уточняемого земельного участка с кадастровым номером 68:20:2201009:23 :

Обозначение части границ		Горизонтальное проложение (S), м	Описание прохождения части границ	Сведения о согласовании местоположения границ (согласовано/спорное)
от т.	до т.			
1	2	3	4	5
н3354У	н3355У	44,36	—	согласовано
н3355У	н551У	19,28		
н551У	н550У	11,27		
н550У	н549У	40,12		
н549У	н3356У	38,75		
н3356У	н3354У	74,47		

3. Сведения о характеристиках уточняемого земельного участка с кадастровым номером 68:20:2201009:23 :

№ п/п	Наименование характеристики	Значение характеристики
1	2	3
1.	Адрес земельного участка	—
1.1.	Сведения о местоположении земельного участка (при отсутствии адреса) в структурированном в соответствии с федеральной информационной адресной системой виде	—
1.2.	Дополнительные сведения о местоположении земельного участка	—
2.	Площадь земельного участка ± величина погрешности определения (вычисления) площади (Р ± ΔР), м²	3 001 ± 19,00
3.	Формула, примененная для вычисления предельной погрешности определения площади земельного участка, с подставленными значениями и итоговые (вычисленные) значения	3,5*0,10*√(3 001,00) = 19
4.	Площадь земельного участка согласно сведениям Единого государственного реестра недвижимости (Ркад), м²	3 000,00
5.	Оценка расхождения Р и Ркад (Р - Ркад), м²	1
6.	Предельный минимальный и максимальный размеры земельного участка (Рмин и Рмакс), м²	Рмин = 300 Рмакс = 5 000

1	2	3
7.	Кадастровый или иной государственный учетный номер (инвентарный) здания, сооружения, объекта незавершенного строительства, расположенного на земельном участке	68:20:2201009:30; 68:20:2201009:49
8.	Вид (виды) разрешенного использования	—
8.1.	Дополнительные сведения об использовании земельного участка	—
9.	Сведения о земельных участках (землях общего пользования, территории общего пользования), посредством которых обеспечивается доступ	Земли общего пользования
10.	Иные сведения	—
4. Пояснения к сведениям об уточняемом земельном участке с кадастровым номером 68:20:2201009:23 :		
1.	—	

Описание местоположения здания, сооружения, объекта незавершенного строительства на земельном участке

1. Сведения о характерных точках контура объекта недвижимости с кадастровым номером 68:20:2201009:30 :

Система координат МСК-68, зона 1 Зона № 1

Обозначение характерных точек границ	Содержатся в Едином государственном реестре недвижимости			Определены в ходе выполнения комплексных кадастровых работ			Метод определения координат	Формулы, примененные для расчета средней квадратической погрешности определения координат характерных точек (Mt), м, с подставленными в такие формулы значениями и итоговые (вычисленные) значения Mt, м
	координаты, м		Радиус, м	координаты, м		Радиус, м		
	X	Y	R	X	Y	R		
1	2	3	4	5	6	7	8	9
н480О	—	—	—	456 008,60	1 235 251,16	—	Метод спутниковых геодезических измерений (определений)	√(0,08^2 + 0,06^2) = 0,10
н481О	—	—	—	456 009,90	1 235 257,26	—		
н482О	—	—	—	456 001,83	1 235 259,12	—		
н483О	—	—	—	456 000,41	1 235 253,15	—		
н480О	—	—	—	456 008,60	1 235 251,16	—		

2. Сведения о характеристиках объекта недвижимости с кадастровым номером 68:20:2201009:30 :

№ п/п	Наименование характеристики	Значение характеристики
1	2	3
1.	Вид объекта недвижимости	Здание
2.	Ранее присвоенный государственный учетный номер (инвентарный) здания, сооружения, объекта незавершенного строительства	—
3.	Кадастровый номер земельного участка (земельных участков), в границах которого (которых) расположены здание, сооружение, объект незавершенного строительства	68:20:2201009:23
4.	Уникальный учетный номер кадастрового квартала, в границах которого расположены здание, сооружение, объект незавершенного строительства	68:20:2201009

1	2	3
5.	Адрес здания, сооружения, объекта незавершенного строительства	—
5.1.	Сведения о местоположении здания, сооружения, объекта незавершенного строительства (при отсутствии адреса) в структурированном в соответствии с федеральной информационной адресной системой виде	—
5.2.	Дополнительные сведения о местоположении	—
6.	Иные сведения	—

3. Пояснения к сведениям об объекте недвижимости с кадастровым номером 68:20:2201009:30 :

1.	—

1. Сведения о характерных точках контура объекта недвижимости с кадастровым номером 68:20:2201009:32 :

Система координат МСК-68, зона 1 Зона № 1

Обозначение характерных точек границ	Содержатся в Едином государственном реестре недвижимости			Определены в ходе выполнения комплексных кадастровых работ			Метод определения координат	Формулы, примененные для расчета средней квадратической погрешности определения координат характерных точек (Mt), м, с подставленными в такие формулы значениями и итоговые (вычисленные) значения Mt, м
	координаты, м		Радиус, м	координаты, м		Радиус, м		
	X	Y	R	X	Y	R		
1	2	3	4	5	6	7	8	9
н484О	—	—	—	456 251,52	1 235 214,19	—	Метод спутниковых геодезических измерений (определений)	√(0,08^2 + 0,06^2) = 0,10
н485О	—	—	—	456 250,45	1 235 209,30	—		
н486О	—	—	—	456 260,03	1 235 207,15	—		
н487О	—	—	—	456 261,13	1 235 211,91	—		
н484О	—	—	—	456 251,52	1 235 214,19	—		

2. Сведения о характеристиках объекта недвижимости с кадастровым номером 68:20:2201009:32 :

№ п/п	Наименование характеристики	Значение характеристики
1	2	3
1.	Вид объекта недвижимости	Здание

1	2	3
2.	Ранее присвоенный государственный учетный номер (инвентарный) здания, сооружения, объекта незавершенного строительства	—
3.	Кадастровый номер земельного участка (земельных участков), в границах которого (которых) расположены здание, сооружение, объект незавершенного строительства	68:20:2201009:15
4.	Уникальный учетный номер кадастрового квартала, в границах которого расположены здание, сооружение, объект незавершенного строительства	68:20:2201009
5.	Адрес здания, сооружения, объекта незавершенного строительства	—
5.1.	Сведения о местоположении здания, сооружения, объекта незавершенного строительства (при отсутствии адреса) в структурированном в соответствии с федеральной информационной адресной системой виде	—
5.2.	Дополнительные сведения о местоположении	—
6.	Иные сведения	—

3. Пояснения к сведениям об объекте недвижимости с кадастровым номером 68:20:2201009:32 :

1.	—

1. Сведения о характерных точках контура объекта недвижимости с кадастровым номером 68:20:2201009:33 :

Система координат МСК-68, зона 1 Зона № 1

Обозначение характерных точек границ	Содержатся в Едином государственном реестре недвижимости			Определены в ходе выполнения комплексных кадастровых работ			Метод определения координат	Формулы, примененные для расчета средней квадратической погрешности определения координат характерных точек (Mt), м, с подставленными в такие формулы значениями и итоговые (вычисленные) значения Mt, м
	координаты, м		Радиус, м	координаты, м		Радиус, м		
	X	Y	R	X	Y	R		
1	2	3	4	5	6	7	8	9
н488О	—	—	—	456 433,00	1 235 185,72	—	Метод спутниковых геодезических измерений (определений)	√(0,08^2 + 0,06^2) = 0,10
н489О	—	—	—	456 445,34	1 235 183,58	—		
н490О	—	—	—	456 446,34	1 235 188,43	—		

1	2	3	4	5	6	7	8	9
н491О	—	—	—	456 438,90	1 235 189,84	—	Метод спутниковых геодезических измерений (определений)	√(0,08^2 + 0,06^2) = 0,10
н492О	—	—	—	456 439,39	1 235 191,92	—		
н493О	—	—	—	456 434,31	1 235 192,96	—		
н488О	—	—	—	456 433,00	1 235 185,72	—		

2. Сведения о характеристиках объекта недвижимости с кадастровым номером 68:20:2201009:33 :

№ п/п	Наименование характеристики	Значение характеристики
1	2	3
1.	Вид объекта недвижимости	Здание
2.	Ранее присвоенный государственный учетный номер (инвентарный) здания, сооружения, объекта незавершенного строительства	—
3.	Кадастровый номер земельного участка (земельных участков), в границах которого (которых) расположены здание, сооружение, объект незавершенного строительства	68:20:2201009:9
4.	Уникальный учетный номер кадастрового квартала, в границах которого расположены здание, сооружение, объект незавершенного строительства	68:20:2201009
5.	Адрес здания, сооружения, объекта незавершенного строительства	—
5.1.	Сведения о местоположении здания, сооружения, объекта незавершенного строительства (при отсутствии адреса) в структурированном в соответствии с федеральной информационной адресной системой виде	—
5.2.	Дополнительные сведения о местоположении	—
6.	Иные сведения	—

3. Пояснения к сведениям об объекте недвижимости с кадастровым номером 68:20:2201009:33 :

1.	—

1. Сведения о характерных точках контура объекта недвижимости с кадастровым номером 68:20:2201009:34 :

Система координат МСК-68, зона 1 Зона № 1

Обозначение характерных точек границ	Содержатся в Едином государственном реестре недвижимости			Определены в ходе выполнения комплексных кадастровых работ			Метод определения координат	Формулы, примененные для расчета средней квадратической погрешности определения координат характерных точек (Mt), м, с подставленными в такие формулы значениями и итоговые (вычисленные) значения Mt, м
	координаты, м		Радиус, м	координаты, м		Радиус, м		
	X	Y	R	X	Y	R		
1	2	3	4	5	6	7	8	9
н494О	—	—	—	456 505,56	1 235 179,77	—	Метод спутниковых геодезических измерений (определений)	√(0,08^2 + 0,06^2) = 0,10
н495О	—	—	—	456 515,31	1 235 178,02	—		
н496О	—	—	—	456 516,22	1 235 182,56	—		
н497О	—	—	—	456 514,69	1 235 182,84	—		
н498О	—	—	—	456 514,78	1 235 183,56	—		
н499О	—	—	—	456 506,59	1 235 185,16	—		
н494О	—	—	—	456 505,56	1 235 179,77	—		

2. Сведения о характеристиках объекта недвижимости с кадастровым номером 68:20:2201009:34 :

№ п/п	Наименование характеристики	Значение характеристики
1	2	3
1.	Вид объекта недвижимости	Здание
2.	Ранее присвоенный государственный учетный номер (инвентарный) здания, сооружения, объекта незавершенного строительства	—
3.	Кадастровый номер земельного участка (земельных участков), в границах которого (которых) расположены здание, сооружение, объект незавершенного строительства	68:20:2201009:6

1	2	3
4.	Уникальный учетный номер кадастрового квартала, в границах которого расположены здание, сооружение, объект незавершенного строительства	68:20:2201009
5.	Адрес здания, сооружения, объекта незавершенного строительства	—
5.1.	Сведения о местоположении здания, сооружения, объекта незавершенного строительства (при отсутствии адреса) в структурированном в соответствии с федеральной информационной адресной системой виде	—
5.2.	Дополнительные сведения о местоположении	—
6.	Иные сведения	—

3. Пояснения к сведениям об объекте недвижимости с кадастровым номером 68:20:2201009:34 :

1.	—

1. Сведения о характерных точках контура объекта недвижимости с кадастровым номером 68:20:2201009:36 :

Система координат МСК-68, зона 1 Зона № 1

Обозначение характерных точек границ	Содержатся в Едином государственном реестре недвижимости			Определены в ходе выполнения комплексных кадастровых работ			Метод определения координат	Формулы, примененные для расчета средней квадратической погрешности определения координат характерных точек (Mt), м, с подставленными в такие формулы значениями и итоговые (вычисленные) значения Mt, м
	координаты, м		Радиус, м	координаты, м		Радиус, м		
	X	Y	R	X	Y	R		
1	2	3	4	5	6	7	8	9
н500О	—	—	—	456 624,16	1 235 165,18	—	Метод спутниковых геодезических измерений (определений)	√(0,08^2 + 0,06^2) = 0,10
н501О	—	—	—	456 629,64	1 235 163,93	—		
н502О	—	—	—	456 632,24	1 235 173,04	—		
н503О	—	—	—	456 626,92	1 235 174,57	—		
н500О	—	—	—	456 624,16	1 235 165,18	—		

2. Сведения о характеристиках объекта недвижимости с кадастровым номером 68:20:2201009:36 :

№ п/п	Наименование характеристики	Значение характеристики
1	2	3
1.	Вид объекта недвижимости	Здание
2.	Ранее присвоенный государственный учетный номер (инвентарный) здания, сооружения, объекта незавершенного строительства	—
3.	Кадастровый номер земельного участка (земельных участков), в границах которого (которых) расположены здание, сооружение, объект незавершенного строительства	68:20:2201009:5
4.	Уникальный учетный номер кадастрового квартала, в границах которого расположены здание, сооружение, объект незавершенного строительства	68:20:2201009
5.	Адрес здания, сооружения, объекта незавершенного строительства	—
5.1.	Сведения о местоположении здания, сооружения, объекта незавершенного строительства (при отсутствии адреса) в структурированном в соответствии с федеральной информационной адресной системой виде	—
5.2.	Дополнительные сведения о местоположении	—
6.	Иные сведения	—

3. Пояснения к сведениям об объекте недвижимости с кадастровым номером 68:20:2201009:36 :

1.	—

1. Сведения о характерных точках контура объекта недвижимости с кадастровым номером 68:20:2201009:42 :

Система координат МСК-68, зона 1 Зона № 1

Обозначение характерных точек границ	Содержатся в Едином государственном реестре недвижимости			Определены в ходе выполнения комплексных кадастровых работ			Метод определения координат	Формулы, примененные для расчета средней квадратической погрешности определения координат характерных точек (Mt), м, с подставленными в такие формулы значениями и итоговые (вычисленные) значения Mt, м
	координаты, м		Радиус, м	координаты, м		Радиус, м		
	X	Y	R	X	Y	R		
1	2	3	4	5	6	7	8	9
н512О	—	—	—	456 210,87	1 235 219,42	—	Метод спутниковых геодезических измерений (определений)	√(0,08^2 + 0,06^2) = 0,10

1	2	3	4	5	6	7	8	9
н513О	—	—	—	456 211,98	1 235 224,77	—	Метод спутниковых геодезических измерений (определений)	√(0,08^2 + 0,06^2) = 0,10
н514О	—	—	—	456 198,31	1 235 228,15	—		
н515О	—	—	—	456 196,84	1 235 222,68	—		
н512О	—	—	—	456 210,87	1 235 219,42	—		

2. Сведения о характеристиках объекта недвижимости с кадастровым номером 68:20:2201009:42 :

№ п/п	Наименование характеристики	Значение характеристики
1	2	3
1.	Вид объекта недвижимости	Здание
2.	Ранее присвоенный государственный учетный номер (инвентарный) здания, сооружения, объекта незавершенного строительства	—
3.	Кадастровый номер земельного участка (земельных участков), в границах которого (которых) расположены здание, сооружение, объект незавершенного строительства	68:20:2201009:17
4.	Уникальный учетный номер кадастрового квартала, в границах которого расположены здание, сооружение, объект незавершенного строительства	68:20:2201009
5.	Адрес здания, сооружения, объекта незавершенного строительства	—
5.1.	Сведения о местоположении здания, сооружения, объекта незавершенного строительства (при отсутствии адреса) в структурированном в соответствии с федеральной информационной адресной системой виде	—
5.2.	Дополнительные сведения о местоположении	—
6.	Иные сведения	—

3. Пояснения к сведениям об объекте недвижимости с кадастровым номером 68:20:2201009:42 :

1.	—

1. Сведения о характерных точках контура объекта недвижимости с кадастровым номером 68:20:2201009:43 :

Система координат МСК-68, зона 1 Зона № 1

Обозначение характерных точек границ	Содержатся в Едином государственном реестре недвижимости			Определены в ходе выполнения комплексных кадастровых работ			Метод определения координат	Формулы, примененные для расчета средней квадратической погрешности определения координат характерных точек (Mt), м, с подставленными в такие формулы значениями и итоговые (вычисленные) значения Mt, м
	координаты, м		Радиус, м	координаты, м		Радиус, м		
	X	Y	R	X	Y	R		
1	2	3	4	5	6	7	8	9
н516О	—	—	—	456 234,56	1 235 216,76	—	Метод спутниковых геодезических измерений (определений)	√(0,08^2 + 0,06^2) = 0,10
н517О	—	—	—	456 235,26	1 235 219,42	—		
н518О	—	—	—	456 236,63	1 235 219,27	—		
н519О	—	—	—	456 238,00	1 235 226,31	—		
н520О	—	—	—	456 223,96	1 235 229,79	—		
н521О	—	—	—	456 222,15	1 235 222,40	—		
н522О	—	—	—	456 229,70	1 235 220,70	—		
н523О	—	—	—	456 229,09	1 235 218,01	—		
н516О	—	—	—	456 234,56	1 235 216,76	—		

2. Сведения о характеристиках объекта недвижимости с кадастровым номером 68:20:2201009:43 :

№ п/п	Наименование характеристики	Значение характеристики
1	2	3
1.	Вид объекта недвижимости	Здание
2.	Ранее присвоенный государственный учетный номер (инвентарный) здания, сооружения, объекта незавершенного строительства	—

1	2	3
3.	Кадастровый номер земельного участка (земельных участков), в границах которого (которых) расположены здание, сооружение, объект незавершенного строительства	68:20:2201009:16
4.	Уникальный учетный номер кадастрового квартала, в границах которого расположены здание, сооружение, объект незавершенного строительства	68:20:2201009
5.	Адрес здания, сооружения, объекта незавершенного строительства	—
5.1.	Сведения о местоположении здания, сооружения, объекта незавершенного строительства (при отсутствии адреса) в структурированном в соответствии с федеральной информационной адресной системой виде	—
5.2.	Дополнительные сведения о местоположении	—
6.	Иные сведения	—

3. Пояснения к сведениям об объекте недвижимости с кадастровым номером 68:20:2201009:43 :

1.	—

1. Сведения о характерных точках контура объекта недвижимости с кадастровым номером 68:20:2201009:44 :

Система координат МСК-68, зона 1 Зона № 1

Обозначение характерных точек границ	Содержатся в Едином государственном реестре недвижимости			Определены в ходе выполнения комплексных кадастровых работ			Метод определения координат	Формулы, примененные для расчета средней квадратической погрешности определения координат характерных точек (Mt), м, с подставленными в такие формулы значениями и итоговые (вычисленные) значения Mt, м
	координаты, м		Радиус, м	координаты, м		Радиус, м		
	X	Y	R	X	Y	R		
1	2	3	4	5	6	7	8	9
н524О	—	—	—	456 647,60	1 235 284,48	—	Метод спутниковых геодезических измерений (определений)	√(0,08^2 + 0,06^2) = 0,10
н525О	—	—	—	456 648,92	1 235 288,03	—		
н526О	—	—	—	456 651,27	1 235 287,27	—		
н527О	—	—	—	456 652,14	1 235 289,72	—		

1	2	3	4	5	6	7	8	9
н528О	—	—	—	456 649,56	1 235 290,63	—	Метод спутниковых геодезических измерений (определений)	√(0,08^2 + 0,06^2) = 0,10
н529О	—	—	—	456 651,09	1 235 294,18	—		
н530О	—	—	—	456 642,56	1 235 297,23	—		
н531О	—	—	—	456 638,97	1 235 287,56	—		
н524О	—	—	—	456 647,60	1 235 284,48	—		

2. Сведения о характеристиках объекта недвижимости с кадастровым номером 68:20:2201009:44 :

№ п/п	Наименование характеристики	Значение характеристики
1	2	3
1.	Вид объекта недвижимости	Здание
2.	Ранее присвоенный государственный учетный номер (инвентарный) здания, сооружения, объекта незавершенного строительства	—
3.	Кадастровый номер земельного участка (земельных участков), в границах которого (которых) расположены здание, сооружение, объект незавершенного строительства	68:20:2201009:3
4.	Уникальный учетный номер кадастрового квартала, в границах которого расположены здание, сооружение, объект незавершенного строительства	68:20:2201009
5.	Адрес здания, сооружения, объекта незавершенного строительства	—
5.1.	Сведения о местоположении здания, сооружения, объекта незавершенного строительства (при отсутствии адреса) в структурированном в соответствии с федеральной информационной адресной системой виде	—
5.2.	Дополнительные сведения о местоположении	—
6.	Иные сведения	—

3. Пояснения к сведениям об объекте недвижимости с кадастровым номером 68:20:2201009:44 :

1.	—

Схема границ земельных участков



Масштаб 1:3 500

КАРТА-ПЛАН ТЕРРИТОРИИ

Схема границ земельных участков

Условные обозначения:

———————	– существующая часть границы земельного участка,
-------------------	– вновь образованная или уточненная часть границы земельного участка,
●	– характерная точка границы земельного участка,
———————	– часть контура здания, сооружения, объекта незавершенного строительства, образованного проекцией существующего наземного конструктивного элемента здания, сооружения, объекта незавершенного строительства,
-------------------	– часть контура здания, сооружения, объекта незавершенного строительства, образованного проекцией вновь образованного наземного конструктивного элемента здания, сооружения, объекта незавершенного строительства,
– – – – – – – – -	– часть контура здания, сооружения, объекта незавершенного строительства, образованного проекцией существующего надземного конструктивного элемента здания, сооружения, объекта незавершенного строительства,
– – – – – – – – -	– часть контура здания, сооружения, объекта незавершенного строительства, образованного проекцией вновь образованного надземного конструктивного элемента здания, сооружения, объекта незавершенного строительства,
– – – – – – – – -	– часть контура здания, сооружения, объекта незавершенного строительства, образованного проекцией существующего подземного конструктивного элемента здания, сооружения, объекта незавершенного строительства,
– – – – – – – – -	– часть контура здания, сооружения, объекта незавершенного строительства, образованного проекцией вновь образованного подземного конструктивного элемента здания, сооружения, объекта незавершенного строительства,
•	– характерная точка контура здания,

ПРИЛОЖЕНИЕ № 10
УТВЕРЖДЕНА
приказом министерства
имущественных отношений и
государственного заказа
Тамбовской области
от 10.09.2025 № 689

Карта-план территории
кадастрового квартала 68:20:2201010

КАРТА-ПЛАН ТЕРРИТОРИИ

Пояснительная записка

1. Сведения о территории выполнения комплексных кадастровых работ:

68:20:2201010

(наименование субъекта Российской Федерации, муниципального образования, населенного пункта, уникальные учетные номера кадастровых кварталов, иные сведения, позволяющие определить местоположение территории, на которой выполняются комплексные кадастровые работы, например, наименование садоводческого или огороднического некоммерческого товарищества, гаражного кооператива, элемента планировочной структуры)

2. Основания выполнения комплексных кадастровых работ:

Наименование, дата и номер документа, на основании которого выполняются комплексные кадастровые работы:

Государственный контракт № 0164200001925000183-725790-157788 от 17 марта 2025 г., выдан Министерство имущественных отношений и государственного заказа Тамбовской области

3. Дата подготовки карты-плана территории: *10 сентября 2025 г.*

4. Сведения о заказчике(ах) комплексных кадастровых работ:

В отношении юридического лица, органа местного самоуправления муниципального района, муниципального округа или городского округа либо уполномоченного исполнительного органа государственной власти субъекта Российской Федерации:

полное или сокращенное (в случае, если имеется) наименование: *Министерство имущественных отношений и государственного заказа Тамбовской области*

основной государственный регистрационный номер: *1066829046844*

идентификационный номер налогоплательщика: *6831000240*

В отношении физического лица или представителя физических или юридических лиц:

фамилия, имя. отчество (последнее - при наличии): –

страховой номер индивидуального лицевого счета в системе обязательного пенсионного страхования Российской Федерации (СНИЛС): –

Наименование и реквизиты документа, подтверждающие полномочия представителя заказчика(ов) комплексных кадастровых работ:

–

Адрес электронной почты (для направления уведомления о результатах внесения сведений в Единый государственный реестр недвижимости):

–

5. Сведения об исполнителе комплексных кадастровых работ:

Полное или сокращенное (в случае, если имеется) наименование и адрес юридического лица, с которым заключен государственный или муниципальный контракт либо договор подряда на выполнение комплексных кадастровых работ:

–

Фамилия, имя. отчество кадастрового инженера (последнее - при наличии): *Чиркин Евгений Александрович*

и основной государственный регистрационный номер кадастрового инженера индивидуального предпринимателя (ОГРНИП): *318344300021161*

Страховой номер индивидуального лицевого счета в системе обязательного пенсионного страхования Российской Федерации (СНИЛС) кадастрового инженера: *152-892-276-89*

Уникальный реестровый номер кадастрового инженера в реестре саморегулируемой организации кадастровых инженеров и дата внесения сведений о физическом лице в такой реестр: *НП001325, 30 мая 2016 г.*

Полное или (в случае, если имеется) сокращенное наименование саморегулируемой организации кадастровых инженеров, членом которой является кадастровый инженер:

Кадастровые инженеры юга

Контактный телефон: *+79275392962*

Почтовый адрес и адрес электронной почты, по которым осуществляется связь с кадастровым инженером:

гор. Волгоград, ул. им. Маршала Василевского, д. 4, кв. 18, ewgeniychirkin@mail.ru

6. Перечень документов, использованных при подготовке карты-плана территории:

№ п/п	Реквизиты документа				
	Вид	Дата	Номер	Наименование	Иные сведения
1	2	3	4	5	6
1	Кадастровый план территории, выдан: Филиал публично-правовой компании "Роскадастр" по Тамбовской области	7 марта 2025 г.	КУВИ-001/2025-61302556	Кадастровый план территории	—
2	Материалы картографо-геодезического фонда, выдан: ППК Роскадастр	7 апреля 2025 г.	170-8700/2025-В	Выписка о пунктах государственной геодезической сети, государственной нивелирной сети и государственной гравиметрической сети	—
3	Материалы картографо-геодезического фонда, выдан: ППК "Роскадастр	20 марта 2025 г.	171-7471/2025-В	Сведения ЕЭКО	Масштаб: 1:10000 Дата создания: 31 июля 2022 г.
4	Иной документ, содержащий описание объекта, выдан: ППК "Роскадастр"	6 апреля 2023 г.	50-0074/23	Письмо о рассмотрении обращений (о включении в ФФПД технического отчета "Создание сети дифференциальных станций"	—

1	2	3	4	5	6
5	Карта (план) объекта землеустройства, выдан: ИП Чиркин Е.А.	10 сентября 2025 г.	б/н	Карта-план территории (текстовая часть)	—

7. Пояснения к карте-плану территории:

Пояснительная записка

Настоящая карта-план территории разработана в результате проведения комплексных кадастровых работ на территории кадастрового квартала 68:20:2201010 (территория с. Сурава Суравского сельсовета Тамбовского муниципального округа Тамбовской области)
Карта-план территории кадастрового квартала 68:20:2201010 утверждена Постановлением об утверждении карта-планов территорий, подготовленных в результате выполнения комплексных кадастровых работ в границах кадастрового квартала.
Неотъемлемой частью КПТР является:
- акт согласования границ земельных участков, который включен в состав Приложения. Согласно данного акта, границы всех земельных участков являются согласованными;
- заключение согласительной комиссии об отсутствии поступивших возражений
- протокол заседания согласительной комиссии по вопросу согласования местоположения границ земельных участков

В результате выполнения комплексных кадастровых работ:
1) обеспечивается уточнение границ 4 земельных участков;
2) исправляются границы 1 земельного участка;
3) осуществляется уточнение местоположения на земельных участках границ 1 объека капитального строительства.

В ходе выполнения кадастровых работ проведен анализ материалов, согласно сведений ЕГРН, представленных в виде кадастровых планов территорий и выписок из ЕГРН в отношении земельных участков и объектов капитального строительства, картографические материалы и материалы из фонда данных, полученных в результате проведения землеустройства, действующие правила землепользования и застройки. утвержденные применительно к данной территории работ.
Земельные участки, в отношении которых проводятся комплексные кадастровые работы, расположены в границах Суравского сельсовета Тамбовского муниципального округа , в градостроительной зоне " Зона застройки индивидуальными жилыми домами" (Ж1), для которой для участков с ВРИ - для ведения личного подсобного хозяйства установлены предельные минимальные (300 кв.м.) и максимальные (5000 кв.м.) размеры земельных участков. Правила землепользования и застройки утверждены Решением № 235 от 27.01.2023г. "О внесении изменений в Правила землепользования и застройки муниципального образования «Суравский сельсовет» Тамбовского района Тамбовской области, утвержденный решением Суравского сельского Совета народных депутатов от 08.08.2014 года № 49" Ссылка на официальный источник: https://r00.tmbreg.ru/7570/20780.html.
Координаты характерных точек границ земельных участков и объектов капитального строительства получены методом спутниковых геодезических определений. Границы земельных участков определены по ограждениям на местности, существующим на местности 15 и более лет. В целях выполнения кадастровых работ, кадастровым инженером были получены материалы дистанционного зондирования земли, изготовленный АО "Роскартография", и переданный в пользование ФФПД. Масштаб картографического произведения 1:10000. Реквизиты картографического материала приведены в разделе "Исходные данные"

Сведения о заказчике

Комплексные кадастровые работы выполнены в рамках исполнения государственного контракта № 0164200001925000183-725790-157788 от 17.03.2025 г.
Заказчиком комплексных кадастровых работ является Министерство имущественных отношений и государственного заказа Тамбовской области, ИНН 6831000240, ОГРН 1066829046844

Сведения о кадастровом инженере

Карта-план территории подготовлен кадастровым инженером Чиркиным Евгением Александровичем (квалификационный аттестат № 34-14-538 от 22.08.2014), включенным в реестр членов Ассоциации СРО "Кадастровые инженеры юга" 30.052016 г. № НП001325. Номер регистрации в государственном реестре лиц, осуществляющих кадастровую деятельность – 31758. Страховой номер индивидуального лицевого счета в системе обязательного пенсионного страхования Российской Федерации (СНИЛС) 152-892-276 89.

Сведения о геодезической основе, использованной при подготовке карты-плана территории

Определение координат поворотных точек границ земельных участков выполнено методом спутниковых геодезических измерений. В качестве базовой станции для определения координат точек границ использовалась базовая станция Мичуринск (MICH), держателем которой является группа EFT-CORS. В разделе исходные данные приведено письмо ПКК "Роскадастр", подтверждающее передачу данных EFT-CORS в фонды данных субъектов Российской Федерации или федеральный фонд пространственных данных.
Вторым приемником, реквизиты которого указаны в разделе "Инструменты", было проведено полевое обследование пунктов ГГС (Челнаво-Дмитриевская, Сурава, Аэродромная), а также объекты недвижимости в границах проведения кадастровых работ.

Сведения об уточняемых земельных участках

В ходе проведения комплексных кадастровых работ были уточнены местоположение и площадь земельных участков, а также исправлены сведения о местоположении и (или) площади земельных участков.

Описание местоположения здания, сооружения, объекта незавершенного строительства на земельном участке

В ходе проведения комплексных кадастровых работ было уточнено местоположение границ объектов капитального строительства на земельных участках.

Сведения о пунктах геодезической сети и средствах измерений

1. Сведения о пунктах геодезической сети:

№ п/п	Вид геодезической сети	Название пункта геодезической сети и тип знака	Система координат пункта геодезической сети	Координаты пункта, м		Дата обследования 14 мая 2025 г.		
						Сведения о состоянии		
				X	Y	наружного знака пункта	центра пункта	марки центра пункта
1	2	3	4	5	6	7	8	9
1	Геодезическая сеть сгущения. 3	Аэродромная, пирамида	МСК-68, зона 1	430 788,01	1 242 568,01	Не обнаружен	Сохранился	Сохранился
2	Геодезическая сеть сгущения. 3	Челнаво-Дмитриевская, пирамида		453 493,03	1 226 416,79			
3	Геодезическая сеть сгущения. 3	Сурава, пирамида		455 008,52	1 239 523,41			

2. Сведения об использованных средствах измерений:

№ п/п	Наименование и обозначение типа средства измерений - прибора (инструмента, аппаратуры)	Заводской или серийный номер средства измерений	Реквизиты свидетельства о поверке прибора (инструмента, аппаратуры) и (или) срок действия поверки
1	2	3	4
1	Stonex S8 GNSS	STNS84412003	свидетельство № С-ГКФ/01-04-2025/42177429, выдано 01.04.2025г., срок действия поверки - до 31.03.2026г.

Сведения об уточняемых земельных участках

1. Сведения о характерных точках границ уточняемого земельного участка с кадастровым номером 68:20:2201010:1 :

Система координат МСК-68, зона 1 Зона № 1

Обозначение характерных точек границ	Координаты, м				Метод определения координат	Формулы, примененные для расчета средней квадратической погрешности определения координат характерных точек границ (Mt), с подставленными в такие формулы значениями и итоговые (вычисленные) значения Mt, м	Описание закрепления точки
	содержатся в Едином государственном реестре недвижимости		определены в результате выполнения комплексных кадастровых работ				
	X	Y	X	Y			
1	2	3	4	5	6	7	8
н584У	—	—	456 640,86	1 235 470,93	Метод спутниковых геодезических измерений (определений)	√(0,08^2 + 0,06^2) = 0,10	—
н585У	—	—	456 675,13	1 235 462,21			
н586У	—	—	456 681,93	1 235 487,52			
н587У	—	—	456 700,35	1 235 552,01			
н588У	—	—	456 708,27	1 235 579,92			
н589У	—	—	456 708,28	1 235 580,51			
н590У	—	—	456 683,28	1 235 590,95			
н591У	—	—	456 654,98	1 235 499,76			
н592У	—	—	456 647,36	1 235 501,56			
н593У	—	—	456 641,99	1 235 483,64			
н584У	—	—	456 640,86	1 235 470,93			

2. Сведения о частях границ уточняемого земельного участка с кадастровым номером 68:20:2201010:1 :

Обозначение части границ		Горизонтальное проложение (S), м	Описание прохождения части границ	Сведения о согласовании местоположения границ (согласовано/спорное)
от т.	до т.			
1	2	3	4	5
н584У	н585У	35,36	—	согласовано
н585У	н586У	26,21		
н586У	н587У	67,07		
н587У	н588У	29,01		
н588У	н589У	0,59		
н589У	н590У	27,09		
н590У	н591У	95,48		
н591У	н592У	7,83		
н592У	н593У	18,71		
н593У	н584У	12,76		

3. Сведения о характеристиках уточняемого земельного участка с кадастровым номером 68:20:2201010:1 :

№ п/п	Наименование характеристики земельного участка	Значение характеристики
1	2	3
1.	Адрес земельного участка	—
1.1.	Сведения о местоположении земельного участка (при отсутствии адреса) в структурированном в соответствии с федеральной информационной адресной системой виде	—
1.2.	Дополнительные сведения о местоположении земельного участка	—
2.	Площадь земельного участка ± величина погрешности определения (вычисления) площади (Р ± ΔР), м²	3 796 ± 22,00
3.	Формула, примененная для вычисления предельной погрешности определения площади земельного участка, с подставленными значениями и итоговые (вычисленные) значения	3,5*0,10*√(3 796,00) = 22
4.	Площадь земельного участка согласно сведениям Единого государственного реестра недвижимости (Ркад), м²	3 796,00
5.	Оценка расхождения Р и Ркад (Р - Ркад), м²	0
6.	Предельный минимальный и максимальный размеры земельного участка (Рмин и Рмакс), м²	Рмин = 300 Рмакс = 5 000
7.	Вид (виды) разрешенного использования	—

1	2	3
7.1.	Дополнительные сведения об использовании земельного участка	—
8.	Кадастровый или иной государственный учетный номер (инвентарный) здания, сооружения, объекта незавершенного строительства, расположенного на земельном участке	—
9.	Сведения о земельных участках (землях общего пользования, территории общего пользования), посредством которых обеспечивается доступ	Земли общего пользования
10.	Иные сведения	—

4. Пояснения к сведениям об уточняемом земельном участке с кадастровым номером 68:20:2201010:1 :

1.	—

1. Сведения о характерных точках границ уточняемого земельного участка с кадастровым номером 68:20:2201010:10 :

Система координат МСК-68, зона 1 Зона № 1

Обозначение характерных точек границ	Координаты, м				Метод определения координат	Формулы, примененные для расчета средней квадратической погрешности определения координат характерных точек границ (Mt), с подставленными в такие формулы значениями и итоговые (вычисленные) значения Mt, м	Описание закрепления точки
	содержатся в Едином государственном реестре недвижимости		определены в результате выполнения комплексных кадастровых работ				
	X	Y	X	Y			
1	2	3	4	5	6	7	8
н594У	—	—	456 228,59	1 235 409,21	Метод спутниковых геодезических измерений (определений)	√(0,08^2 + 0,06^2) = 0,10	—
н595У	—	—	456 233,75	1 235 433,57			
н596У	—	—	456 237,74	1 235 467,70			
н597У	—	—	456 174,44	1 235 475,85			
н598У	—	—	456 176,11	1 235 444,35			
н599У	—	—	456 181,19	1 235 430,17			

1	2	3	4	5	6	7	8
н600У	—	—	456 197,74	1 235 414,75	Метод спутниковых геодезических измерений (определений)	√(0,08^2 + 0,06^2) = 0,10	—
н594У	—	—	456 228,59	1 235 409,21			

2. Сведения о частях границ уточняемого земельного участка с кадастровым номером 68:20:2201010:10 :

Обозначение части границ		Горизонтальное проложение (S), м	Описание прохождения части границ	Сведения о согласовании местоположения границ (согласовано/спорное)
от т.	до т.			
1	2	3	4	5
н594У	н595У	24,90	—	согласовано
н595У	н596У	34,36		
н596У	н597У	63,82		
н597У	н598У	31,54		
н598У	н599У	15,06		
н599У	н600У	22,62		
н600У	н594У	31,34		

3. Сведения о характеристиках уточняемого земельного участка с кадастровым номером 68:20:2201010:10 :

№ п/п	Наименование характеристики земельного участка	Значение характеристики
1	2	3
1.	Адрес земельного участка	—
1.1.	Сведения о местоположении земельного участка (при отсутствии адреса) в структурированном в соответствии с федеральной информационной адресной системой виде	—
1.2.	Дополнительные сведения о местоположении земельного участка	—
2.	Площадь земельного участка ± величина погрешности определения (вычисления) площади (Р ± ΔР), м²	3 200 ± 20,00
3.	Формула, примененная для вычисления предельной погрешности определения площади земельного участка, с подставленными значениями и итоговые (вычисленные) значения	3,5*0,10*√(3 200,00) = 20
4.	Площадь земельного участка согласно сведениям Единого государственного реестра недвижимости (Ркад), м²	3 200,00
5.	Оценка расхождения Р и Ркад (Р - Ркад), м²	0

1	2	3
6.	Предельный минимальный и максимальный размеры земельного участка (Рмин и Рмакс), м²	Рмин = 300 Рмакс = 5 000
7.	Вид (виды) разрешенного использования	—
7.1.	Дополнительные сведения об использовании земельного участка	—
8.	Кадастровый или иной государственный учетный номер (инвентарный) здания, сооружения, объекта незавершенного строительства, расположенного на земельном участке	68:20:2201010:192
9.	Сведения о земельных участках (землях общего пользования, территории общего пользования), посредством которых обеспечивается доступ	Земли общего пользования
10.	Иные сведения	—

4. Пояснения к сведениям об уточняемом земельном участке с кадастровым номером 68:20:2201010:10 :

1.	—

1. Сведения о характерных точках границ уточняемого земельного участка с кадастровым номером 68:20:2201010:11 :

Система координат МСК-68, зона 1 Зона № 1

Обозначение характерных точек границ	Координаты, м				Метод определения координат	Формулы, примененные для расчета средней квадратической погрешности определения координат характерных точек границ (Mt), с подставленными в такие формулы значениями и итоговые (вычисленные) значения Mt, м	Описание закрепления точки
	содержатся в Едином государственном реестре недвижимости		определены в результате выполнения комплексных кадастровых работ				
	X	Y	X	Y			
1	2	3	4	5	6	7	8
н601У	—	—	456 151,39	1 235 426,76	Метод спутниковых геодезических измерений (определений)	√(0,08^2 + 0,06^2) = 0,10	—
н602У	—	—	456 148,23	1 235 481,79			
н603У	—	—	456 081,91	1 235 483,80			
н604У	—	—	456 077,38	1 235 424,82			
н601У	—	—	456 151,39	1 235 426,76			

2. Сведения о частях границ уточняемого земельного участка с кадастровым номером 68:20:2201010:11 :

Обозначение части границ		Горизонтальное проложение (S), м	Описание прохождения части границ	Сведения о согласовании местоположения границ (согласовано/спорное)
от т.	до т.			
1	2	3	4	5
н601У	н602У	55,12	—	согласовано
н602У	н603У	66,35		
н603У	н604У	59,15		
н604У	н601У	74,04		

3. Сведения о характеристиках уточняемого земельного участка с кадастровым номером 68:20:2201010:11 :

№ п/п	Наименование характеристики земельного участка	Значение характеристики
1	2	3
1.	Адрес земельного участка	—
1.1.	Сведения о местоположении земельного участка (при отсутствии адреса) в структурированном в соответствии с федеральной информационной адресной системой виде	—
1.2.	Дополнительные сведения о местоположении земельного участка	—
2.	Площадь земельного участка ± величина погрешности определения (вычисления) площади (Р ± ΔР), м²	4 000 ± 22,00
3.	Формула, примененная для вычисления предельной погрешности определения площади земельного участка, с подставленными значениями и итоговые (вычисленные) значения	3,5*0,10*√(4 000,00) = 22
4.	Площадь земельного участка согласно сведениям Единого государственного реестра недвижимости (Ркад), м²	4 000,00
5.	Оценка расхождения Р и Ркад (Р - Ркад), м²	0
6.	Предельный минимальный и максимальный размеры земельного участка (Рмин и Рмакс), м²	Рмин = 300 Рмакс = 5 000
7.	Вид (виды) разрешенного использования	—
7.1.	Дополнительные сведения об использовании земельного участка	—
8.	Кадастровый или иной государственный учетный номер (инвентарный) здания, сооружения, объекта незавершенного строительства, расположенного на земельном участке	68:20:2201010:79
9.	Сведения о земельных участках (землях общего пользования, территории общего пользования), посредством которых обеспечивается доступ	Земли общего пользования

1	2	3
10.	Иные сведения	—

4. Пояснения к сведениям об уточняемом земельном участке с кадастровым номером 68:20:2201010:11 :

1.	—

1. Сведения о характерных точках границ уточняемого земельного участка с кадастровым номером 68:20:2201010:13 :

Система координат МСК-68, зона 1 Зона № 1

Обозначение характерных точек границ	Координаты, м				Метод определения координат	Формулы, примененные для расчета средней квадратической погрешности определения координат характерных точек границ (Mt), с подставленными в такие формулы значениями и итоговые (вычисленные) значения Mt, м	Описание закрепления точки
	содержатся в Едином государственном реестре недвижимости		определены в результате выполнения комплексных кадастровых работ				
	X	Y	X	Y			
1	2	3	4	5	6	7	8
н605У	—	—	455 999,14	1 235 402,87	Метод спутниковых геодезических измерений (определений)	√(0,08^2 + 0,06^2) = 0,10	—
н606У	—	—	456 014,29	1 235 483,53			
н607У	—	—	455 967,01	1 235 494,11			
н608У	—	—	455 949,67	1 235 411,84			
н605У	—	—	455 999,14	1 235 402,87			

2. Сведения о частях границ уточняемого земельного участка с кадастровым номером 68:20:2201010:13 :

Обозначение части границ		Горизонтальное проложение (S), м	Описание прохождения части границ	Сведения о согласовании местоположения границ (согласовано/спорное)
от т.	до т.			
1	2	3	4	5
н605У	н606У	82,07	—	согласовано
н606У	н607У	48,45		
н607У	н608У	84,08		
н608У	н605У	50,28		

3. Сведения о характеристиках уточняемого земельного участка с кадастровым номером 68:20:2201010:13 :		
№ п/п	Наименование характеристики земельного участка	Значение характеристики
1	2	3
1.	Адрес земельного участка	—
1.1.	Сведения о местоположении земельного участка (при отсутствии адреса) в структурированном в соответствии с федеральной информационной адресной системой виде	—
1.2.	Дополнительные сведения о местоположении земельного участка	—
2.	Площадь земельного участка ± величина погрешности определения (вычисления) площади (Р ± ΔР), м²	4 100 ± 22,00
3.	Формула, примененная для вычисления предельной погрешности определения площади земельного участка, с подставленными значениями и итоговые (вычисленные) значения	3,5*0,10*√(4 100,00) = 22
4.	Площадь земельного участка согласно сведениям Единого государственного реестра недвижимости (Ркад), м²	4 100,00
5.	Оценка расхождения Р и Ркад (Р - Ркад), м²	0
6.	Предельный минимальный и максимальный размеры земельного участка (Рмин и Рмакс), м²	Рмин = 300 Рмакс = 5 000
7.	Вид (виды) разрешенного использования	—
7.1.	Дополнительные сведения об использовании земельного участка	—
8.	Кадастровый или иной государственный учетный номер (инвентарный) здания, сооружения, объекта незавершенного строительства, расположенного на земельном участке	68:20:2201010:81
9.	Сведения о земельных участках (землях общего пользования, территории общего пользования), посредством которых обеспечивается доступ	Земли общего пользования
10.	Иные сведения	—
4. Пояснения к сведениям об уточняемом земельном участке с кадастровым номером 68:20:2201010:13 :		
1.	—	

Сведения об уточняемых земельных участках, необходимые для исправления реестровых ошибок в сведениях о местоположении их границ

1. Сведения о характерных точках границ уточняемого земельного участка с кадастровым номером 68:20:2201010:2 :

Система координат МСК-68, зона 1 Зона № 1

Обозначение характерных точек границ	Координаты, м				Метод определения координат	Формулы, примененные для расчета средней квадратической погрешности определения координат характерных точек границ (Mt), с подставленными в такие формулы значениями и итоговые (вычисленные) значения Mt, м	Описание закрепления точки
	содержатся в Едином государственном реестре недвижимости		определены в результате выполнения комплексных кадастровых работ				
	X	Y	X	Y			
1	2	3	4	5	6	7	8
3365	92,78	94,13	—	—	Метод спутниковых геодезических измерений (определений)	0,10	—
3366	94,46	91,79	—	—			
3367	96,01	87,52	—	—			
3368	106,82	82,97	—	—			
3369	122,07	76,98	—	—			
3370	129,90	97,27	—	—			
3371	134,22	106,75	—	—			
3372	136,32	109,48	—	—			
3373	137,26	111,39	—	—			
3374	198,56	224,44	—	—			
3375	181,14	240,80	—	—			

1	2	3	4	5	6	7	8
3376	101,49	117,64	—	—	Метод спутниковых геодезических измерений (определений)	0,10	—
3377	102,01	115,67	—	—			
н3378У	—	—	456 601,90	1 235 482,68		√(0,08^2 + 0,06^2) = 0,10	
н3379У	—	—	456 603,90	1 235 480,61			
н3380У	—	—	456 606,04	1 235 476,60			
н3381У	—	—	456 617,39	1 235 473,65			
н3382У	—	—	456 633,34	1 235 469,90			
н3383У	—	—	456 638,19	1 235 491,10			
н3384У	—	—	456 641,11	1 235 501,11			
н3385У	—	—	456 642,80	1 235 504,11			
н3386У	—	—	456 643,45	1 235 506,13			
н3387У	—	—	456 685,55	1 235 614,57			
н3388У	—	—	456 661,83	1 235 631,79			
н3389У	—	—	456 607,16	1 235 507,20			
н3390У	—	—	456 607,95	1 235 505,32			
3365	92,78	94,13	—	—		0,10	

2. Сведения о частях границ уточняемого земельного участка с кадастровым номером 68:20:2201010:2 :

Обозначение части границ		Горизонтальное проложение (S), м	Описание прохождения части границ	Сведения о согласовании местоположения границ (согласовано/спорное)
от т.	до т.			

1	2	3	4	5
н3378У	н3379У	2,88	—	согласовано
н3379У	н3380У	4,55		
н3380У	н3381У	11,73		
н3381У	н3382У	16,38		
н3382У	н3383У	21,75		
н3383У	н3384У	10,43		
н3384У	н3385У	3,44		
н3385У	н3386У	2,12		
н3386У	н3387У	116,33		
н3387У	н3388У	29,31		
н3388У	н3389У	136,06		
н3389У	н3390У	2,04		
н3390У	н3378У	23,43		

3. Сведения о характеристиках уточняемого земельного участка с кадастровым номером 68:20:2201010:2 :

№ п/п	Наименование характеристики	Значение характеристики
1	2	3
1.	Адрес земельного участка	—
1.1.	Сведения о местоположении земельного участка (при отсутствии адреса) в структурированном в соответствии с федеральной информационной адресной системой виде	—
1.2.	Дополнительные сведения о местоположении земельного участка	—
2.	Площадь земельного участка ± величина погрешности определения (вычисления) площади (Р ± ΔР), м²	5 052 ± 25,00
3.	Формула, примененная для вычисления предельной погрешности определения площади земельного участка, с подставленными значениями и итоговые (вычисленные) значения	3,5*0,10*√(5 052,00) = 25
4.	Площадь земельного участка согласно сведениям Единого государственного реестра недвижимости (Ркад), м²	5 052,00
5.	Оценка расхождения Р и Ркад (Р - Ркад), м²	0
6.	Предельный минимальный и максимальный размеры земельного участка (Рмин и Рмакс), м²	Рмин = 300 Рмакс = 5 000

1	2	3
7.	Кадастровый или иной государственный учетный номер (инвентарный) здания, сооружения, объекта незавершенного строительства, расположенного на земельном участке	68:20:2201010:59
8.	Вид (виды) разрешенного использования	—
8.1.	Дополнительные сведения об использовании земельного участка	—
9.	Сведения о земельных участках (землях общего пользования, территории общего пользования), посредством которых обеспечивается доступ	Земли общего пользования
10.	Иные сведения	—
4. Пояснения к сведениям об уточняемом земельном участке с кадастровым номером 68:20:2201010:2 :		
1.	—	

Описание местоположения здания, сооружения, объекта незавершенного строительства на земельном участке

1. Сведения о характерных точках контура объекта недвижимости с кадастровым номером 68:20:2201010:59 :

Система координат МСК-68, зона 1 Зона № 1

Обозначение характерных точек границ	Содержатся в Едином государственном реестре недвижимости			Определены в ходе выполнения комплексных кадастровых работ			Метод определения координат	Формулы, примененные для расчета средней квадратической погрешности определения координат характерных точек (Mt), м, с подставленными в такие формулы значениями и итоговые (вычисленные) значения Mt, м
	координаты, м		Радиус, м	координаты, м		Радиус, м		
	X	Y	R	X	Y	R		
1	2	3	4	5	6	7	8	9
н1641О	—	—	—	456 635,98	1 235 492,63	—	Метод спутниковых геодезических измерений (определений)	√(0,08^2 + 0,06^2) = 0,10
н1642О	—	—	—	456 637,78	1 235 498,89	—		
н1643О	—	—	—	456 624,38	1 235 502,86	—		
н1644О	—	—	—	456 622,43	1 235 496,79	—		
н1641О	—	—	—	456 635,98	1 235 492,63	—		

2. Сведения о характеристиках объекта недвижимости с кадастровым номером 68:20:2201010:59 :

№ п/п	Наименование характеристики	Значение характеристики
1	2	3
1.	Вид объекта недвижимости	Здание
2.	Ранее присвоенный государственный учетный номер (инвентарный) здания, сооружения, объекта незавершенного строительства	—
3.	Кадастровый номер земельного участка (земельных участков), в границах которого (которых) расположены здание, сооружение, объект незавершенного строительства	68:20:2201010:2
4.	Уникальный учетный номер кадастрового квартала, в границах которого расположены здание, сооружение, объект незавершенного строительства	68:20:2201010

1	2	3
5.	Адрес здания, сооружения, объекта незавершенного строительства	—
5.1.	Сведения о местоположении здания, сооружения, объекта незавершенного строительства (при отсутствии адреса) в структурированном в соответствии с федеральной информационной адресной системой виде	—
5.2.	Дополнительные сведения о местоположении	—
6.	Иные сведения	—
3. Пояснения к сведениям об объекте недвижимости с кадастровым номером	68:20:2201010:59 :	
1.	—	

Схема границ земельных участков



Масштаб 1:4 000

КАРТА-ПЛАН ТЕРРИТОРИИ

Схема границ земельных участков

Условные обозначения:

———————	– существующая часть границы земельного участка,
-------------------	– вновь образованная или уточненная часть границы земельного участка,
●	– характерная точка границы земельного участка,
———————	– часть контура здания, сооружения, объекта незавершенного строительства, образованного проекцией существующего наземного конструктивного элемента здания, сооружения, объекта незавершенного строительства,
-------------------	– часть контура здания, сооружения, объекта незавершенного строительства, образованного проекцией вновь образованного наземного конструктивного элемента здания, сооружения, объекта незавершенного строительства,
– – – – – – – – -	– часть контура здания, сооружения, объекта незавершенного строительства, образованного проекцией существующего надземного конструктивного элемента здания, сооружения, объекта незавершенного строительства,
– – – – – – – – -	– часть контура здания, сооружения, объекта незавершенного строительства, образованного проекцией вновь образованного надземного конструктивного элемента здания, сооружения, объекта незавершенного строительства,
– – – – – – – – -	– часть контура здания, сооружения, объекта незавершенного строительства, образованного проекцией существующего подземного конструктивного элемента здания, сооружения, объекта незавершенного строительства,
– – – – – – – – -	– часть контура здания, сооружения, объекта незавершенного строительства, образованного проекцией вновь образованного подземного конструктивного элемента здания, сооружения, объекта незавершенного строительства,
•	– характерная точка контура здания,

ПРИЛОЖЕНИЕ № 11
УТВЕРЖДЕНА
приказом министерства
имущественных отношений и
государственного заказа
Тамбовской области
от 10.09.2025 № 689

Карта-план территории
кадастрового квартала 68:20:2201011

КАРТА-ПЛАН ТЕРРИТОРИИ

Пояснительная записка

1. Сведения о территории выполнения комплексных кадастровых работ:

68:20:2201011

(наименование субъекта Российской Федерации, муниципального образования, населенного пункта, уникальные учетные номера кадастровых кварталов, иные сведения, позволяющие определить местоположение территории, на которой выполняются комплексные кадастровые работы, например, наименование садоводческого или огороднического некоммерческого товарищества, гаражного кооператива, элемента планировочной структуры)

2. Основания выполнения комплексных кадастровых работ:

Наименование, дата и номер документа, на основании которого выполняются комплексные кадастровые работы:

Государственный контракт № 0164200001925000183-725790-157788 от 17 марта 2025 г., выдан Министерство имущественных отношений и государственного заказа Тамбовской области

3. Дата подготовки карты-плана территории: *10 сентября 2025 г.*

4. Сведения о заказчике(ах) комплексных кадастровых работ:

В отношении юридического лица, органа местного самоуправления муниципального района, муниципального округа или городского округа либо уполномоченного исполнительного органа государственной власти субъекта Российской Федерации:

полное или сокращенное (в случае, если имеется) наименование: *Министерство имущественных отношений и государственного заказа Тамбовской области*

основной государственный регистрационный номер: *1066829046844*

идентификационный номер налогоплательщика: *6831000240*

В отношении физического лица или представителя физических или юридических лиц:

фамилия, имя. отчество (последнее - при наличии): –

страховой номер индивидуального лицевого счета в системе обязательного пенсионного страхования Российской Федерации (СНИЛС): –

Наименование и реквизиты документа, подтверждающие полномочия представителя заказчика(ов) комплексных кадастровых работ:

–

Адрес электронной почты (для направления уведомления о результатах внесения сведений в Единый государственный реестр недвижимости):

–

5. Сведения об исполнителе комплексных кадастровых работ:

Полное или сокращенное (в случае, если имеется) наименование и адрес юридического лица, с которым заключен государственный или муниципальный контракт либо договор подряда на выполнение комплексных кадастровых работ:

–

Фамилия, имя. отчество кадастрового инженера (последнее - при наличии): *Чиркин Евгений Александрович*

и основной государственный регистрационный номер кадастрового инженера индивидуального предпринимателя (ОГРНИП): *318344300021161*

Страховой номер индивидуального лицевого счета в системе обязательного пенсионного страхования Российской Федерации (СНИЛС) кадастрового инженера: *152-892-276-89*

Уникальный реестровый номер кадастрового инженера в реестре саморегулируемой организации кадастровых инженеров и дата внесения сведений о физическом лице в такой реестр: *НП001325, 30 мая 2016 г.*

Полное или (в случае, если имеется) сокращенное наименование саморегулируемой организации кадастровых инженеров, членом которой является кадастровый инженер:

Кадастровые инженеры юга

Контактный телефон: *+79275392962*

Почтовый адрес и адрес электронной почты, по которым осуществляется связь с кадастровым инженером:

гор. Волгоград, ул. им. Маршала Василевского, д. 4, кв. 18, ewgeniychirkin@mail.ru

6. Перечень документов, использованных при подготовке карты-плана территории:

№ п/п	Реквизиты документа				
	Вид	Дата	Номер	Наименование	Иные сведения
1	2	3	4	5	6
1	Кадастровый план территории, выдан: Филиал публично-правовой компании "Роскадастр" по Тамбовской области	7 марта 2025 г.	КУВИ-001/2025-61304271	Кадастровый план территории	—
2	Материалы картографо-геодезического фонда, выдан: ППК Роскадастр	7 апреля 2025 г.	170-8700/2025-В	Выписка о пунктах государственной геодезической сети, государственной нивелирной сети и государственной гравиметрической сети	—
3	Материалы картографо-геодезического фонда, выдан: ППК "Роскадастр	20 марта 2025 г.	171-7471/2025-В	Сведения ЕЭКО	Масштаб: 1:10000 Дата создания: 31 июля 2022 г.
4	Иной документ, содержащий описание объекта, выдан: ППК "Роскадастр"	6 апреля 2023 г.	50-0074/23	Письмо о рассмотрении обращений (о включении в ФФПД технического отчета "Создание сети дифференциальных станций"	—

1	2	3	4	5	6
5	Карта (план) объекта землеустройства, выдан: ИП Чиркин Е.А.	10 сентября 2025 г.	б/н	Карта-план территории (текстовая часть)	—

7. Пояснения к карте-плану территории:

Пояснительная записка

Настоящая карта-план территории разработана в результате проведения комплексных кадастровых работ на территории кадастрового квартала 68:20:2201011 (территория с. Сурава Суравского сельсовета Тамбовского муниципального округа Тамбовской области)
Карта-план территории кадастрового квартала 68:20:2201011 утверждена Постановлением об утверждении карта-планов территорий, подготовленных в результате выполнения комплексных кадастровых работ в границах кадастрового квартала.
Неотъемлемой частью КПТР является:
- акт согласования границ земельных участков, который включен в состав Приложения. Согласно данного акта, границы всех земельных участков являются согласованными;
- заключение согласительной комиссии;
- протокол заседания согласительной комиссии по вопросу согласования местоположения границ земельных участков

В результате выполнения комплексных кадастровых работ:
1) обеспечивается уточнение границ 28 земельных участков;
2) исправляются границы 4 земельных участков;
3) осуществляется уточнение местоположения на земельных участках границ 14 объектов капитального строительства.

В ходе выполнения кадастровых работ проведен анализ материалов, согласно сведений ЕГРН, представленных в виде кадастровых планов территорий и выписок из ЕГРН в отношении земельных участков и объектов капитального строительства, картографические материалы и материалы из фонда данных, полученных в результате проведения землеустройства, действующие правила землепользования и застройки. утвержденные применительно к данной территории работ.
Земельные участки, в отношении которых проводятся комплексные кадастровые работы, расположены в границах Суравского сельсовета Тамбовского муниципального округа , в градостроительной зоне " Зона застройки индивидуальными жилыми домами" (Ж1), для которой для участков с ВРИ - для ведения личного подсобного хозяйства установлены предельные минимальные (300 кв.м.) и максимальные (5000 кв.м.) размеры земельных участков. Правила землепользования и застройки утверждены Решением № 235 от 27.01.2023г. "О внесении изменений в Правила землепользования и застройки муниципального образования «Суравский сельсовет» Тамбовского района Тамбовской области, утвержденный решением Суравского сельского Совета народных депутатов от 08.08.2014 года № 49" Ссылка на официальный источник: https://r00.tmbreg.ru/7570/20780.html.
Координаты характерных точек границ земельных участков и объектов капитального строительства получены методом спутниковых геодезических определений. Границы земельных участков определены по ограждениям на местности, существующим на местности 15 и более лет. В целях выполнения кадастровых работ, кадастровым инженером были получены материалы дистанционного зондирования земли, изготовленный АО "Роскартография", и переданный в пользование ФФПД. Масштаб картографического произведения 1:10000. Реквизиты картографического материала приведены в разделе "Исходные данные"

Сведения о заказчике

Комплексные кадастровые работы выполнены в рамках исполнения государственного контракта № 0164200001925000183-725790-157788 от 17.03.2025 г.
Заказчиком комплексных кадастровых работ является Министерство имущественных отношений и государственного заказа Тамбовской области, ИНН 6831000240, ОГРН 1066829046844

Сведения о кадастровом инженере

Карта-план территории подготовлен кадастровым инженером Чиркиным Евгением Александровичем (квалификационный аттестат № 34-14-538 от 22.08.2014), включенным в реестр членов Ассоциации СРО "Кадастровые инженеры юга" 30.052016 г. № НП001325. Номер регистрации в государственном реестре лиц, осуществляющих кадастровую деятельность – 31758. Страховой номер индивидуального лицевого счета в системе обязательного пенсионного страхования Российской Федерации (СНИЛС) 152-892-276 89.

Сведения о геодезической основе, использованной при подготовке карты-плана территории

Определение координат поворотных точек границ земельных участков выполнено методом спутниковых геодезических измерений. В качестве базовой станции для определения координат точек границ использовалась базовая станция Мичуринск (MICH), держателем которой является группа EFT-CORS. В разделе исходные данные приведено письмо ПКК "Роскадастр", подтверждающее передачу данных EFT-CORS в фонды данных субъектов Российской Федерации или федеральный фонд пространственных данных.
Вторым приемником, реквизиты которого указаны в разделе "Инструменты", было проведено полевое обследование пунктов ГГС (Челнаво-Дмитриевская, Сурава, Аэродромная), а также объекты недвижимости в границах проведения кадастровых работ.

Сведения об уточняемых земельных участках

В ходе проведения комплексных кадастровых работ были уточнены местоположение и площадь земельных участков, а также исправлены сведения о местоположении и (или) площади земельных участков.

Описание местоположения здания, сооружения, объекта незавершенного строительства на земельном участке

В ходе проведения комплексных кадастровых работ было уточнено местоположение границ объектов капитального строительства на земельных участках.
Также исправлены границы ОКС 68:20:2201011:72. Такое исправление вызвано неверным определением координат характерных точек границ ОКС до проведения ККР, и не связано с проведенной реконструкцией здания.

Сведения о пунктах геодезической сети и средствах измерений

1. Сведения о пунктах геодезической сети:

№ п/п	Вид геодезической сети	Название пункта геодезической сети и тип знака	Система координат пункта геодезической сети	Координаты пункта, м		Дата обследования 14 мая 2025 г.		
						Сведения о состоянии		
				X	Y	наружного знака пункта	центра пункта	марки центра пункта
1	2	3	4	5	6	7	8	9
1	Геодезическая сеть сгущения. 3	Аэродромная, пирамида	МСК-68, зона 1	430 788,01	1 242 568,01	Не обнаружен	Сохранился	Сохранился
2	Геодезическая сеть сгущения. 3	Челнаво-Дмитриевская, пирамида		453 493,03	1 226 416,79			
3	Геодезическая сеть сгущения. 3	Сурава, пирамида		455 008,52	1 239 523,41			

2. Сведения об использованных средствах измерений:

№ п/п	Наименование и обозначение типа средства измерений - прибора (инструмента, аппаратуры)	Заводской или серийный номер средства измерений	Реквизиты свидетельства о поверке прибора (инструмента, аппаратуры) и (или) срок действия поверки
1	2	3	4

1	2	3	4
1	Stonex S8 GNSS	STNS84412003	свидетельство № С-ГКФ/01-04-2025/42177429, выдано 01.04.2025г., срок действия поверки - до 31.03.2026г.

Сведения об уточняемых земельных участках

1. Сведения о характерных точках границ уточняемого земельного участка с кадастровым номером 68:20:2201008:26 :

Система координат МСК-68, зона 1 Зона № 1

Обозначение характерных точек границ	Координаты, м				Метод определения координат	Формулы, примененные для расчета средней квадратической погрешности определения координат характерных точек границ (Mt), с подставленными в такие формулы значениями и итоговые (вычисленные) значения Mt, м	Описание закрепления точки
	содержатся в Едином государственном реестре недвижимости		определены в результате выполнения комплексных кадастровых работ				
	X	Y	X	Y			
1	2	3	4	5	6	7	8
н461У	—	—	455 906,51	1 235 112,24	Метод спутниковых геодезических измерений (определений)	√(0,08^2 + 0,06^2) = 0,10	—
н462У	—	—	455 941,37	1 235 237,10			
н463У	—	—	455 912,89	1 235 246,31			
н464У	—	—	455 905,61	1 235 218,13			
н465У	—	—	455 910,01	1 235 216,89			
н466У	—	—	455 880,10	1 235 120,14			
н461У	—	—	455 906,51	1 235 112,24			

2. Сведения о частях границ уточняемого земельного участка с кадастровым номером 68:20:2201008:26 :

Обозначение части границ		Горизонтальное проложение (S), м	Описание прохождения части границ	Сведения о согласовании местоположения границ (согласовано/спорное)
от т.	до т.			
1	2	3	4	5
н461У	н462У	129,64	—	согласовано
н462У	н463У	29,93		
н463У	н464У	29,11		
н464У	н465У	4,57		
н465У	н466У	101,27		

1	2	3	4	5
н466У	н461У	27,57	—	согласовано

3. Сведения о характеристиках уточняемого земельного участка с кадастровым номером 68:20:2201008:26 :

№ п/п	Наименование характеристики земельного участка	Значение характеристики
1	2	3
1.	Адрес земельного участка	—
1.1.	Сведения о местоположении земельного участка (при отсутствии адреса) в структурированном в соответствии с федеральной информационной адресной системой виде	—
1.2.	Дополнительные сведения о местоположении земельного участка	—
2.	Площадь земельного участка ± величина погрешности определения (вычисления) площади (Р ± ΔР), м²	3 500 ± 21,00
3.	Формула, примененная для вычисления предельной погрешности определения площади земельного участка, с подставленными значениями и итоговые (вычисленные) значения	3,5*0,10*√(3 500,00) = 21
4.	Площадь земельного участка согласно сведениям Единого государственного реестра недвижимости (Ркад), м²	3 500,00
5.	Оценка расхождения Р и Ркад (Р - Ркад), м²	0
6.	Предельный минимальный и максимальный размеры земельного участка (Рмин и Рмакс), м²	Рмин = 300 Рмакс = 5 000
7.	Вид (виды) разрешенного использования	—
7.1.	Дополнительные сведения об использовании земельного участка	—
8.	Кадастровый или иной государственный учетный номер (инвентарный) здания, сооружения, объекта незавершенного строительства, расположенного на земельном участке	68:20:2201011:70
9.	Сведения о земельных участках (землях общего пользования, территории общего пользования), посредством которых обеспечивается доступ	Земли общего пользования
10.	Иные сведения	—

4. Пояснения к сведениям об уточняемом земельном участке с кадастровым номером 68:20:2201008:26 :

1.	—

1. Сведения о характерных точках границ уточняемого земельного участка с кадастровым номером 68:20:2201008:27 :

Система координат МСК-68, зона 1 Зона № 1

Обозначение характерных точек границ	Координаты, м				Метод определения координат	Формулы, примененные для расчета средней квадратической погрешности определения координат характерных точек границ (Mt), с подставленными в такие формулы значениями и итоговые (вычисленные) значения Mt, м	Описание закрепления точки
	содержатся в Едином государственном реестре недвижимости		определены в результате выполнения комплексных кадастровых работ				
	X	Y	X	Y			
1	2	3	4	5	6	7	8
н467У	—	—	455 876,52	1 235 108,55	Метод спутниковых геодезических измерений (определений)	√(0,08^2 + 0,06^2) = 0,10	—
н466У	—	—	455 880,10	1 235 120,14			
н465У	—	—	455 910,01	1 235 216,89			
н464У	—	—	455 905,61	1 235 218,13			
н463У	—	—	455 912,89	1 235 246,31			
н468У	—	—	455 889,15	1 235 252,91			
н469У	—	—	455 851,00	1 235 120,19			
н470У	—	—	455 849,83	1 235 116,09			
н467У	—	—	455 876,52	1 235 108,55			

2. Сведения о частях границ уточняемого земельного участка с кадастровым номером 68:20:2201008:27 :

Обозначение части границ		Горизонтальное проложение (S), м	Описание прохождения части границ	Сведения о согласовании местоположения границ (согласовано/спорное)
от т.	до т.			
1	2	3	4	5
н467У	н466У	12,13	—	согласовано
н466У	н465У	101,27		

1	2	3	4	5
н465У	н464У	4,57	—	согласовано
н464У	н463У	29,11		
н463У	н468У	24,64		
н468У	н469У	138,09		
н469У	н470У	4,26		
н470У	н467У	27,73		

3. Сведения о характеристиках уточняемого земельного участка с кадастровым номером 68:20:2201008:27 :

№ п/п	Наименование характеристики земельного участка	Значение характеристики
1	2	3
1.	Адрес земельного участка	—
1.1.	Сведения о местоположении земельного участка (при отсутствии адреса) в структурированном в соответствии с федеральной информационной адресной системой виде	—
1.2.	Дополнительные сведения о местоположении земельного участка	—
2.	Площадь земельного участка ± величина погрешности определения (вычисления) площади (Р ± ΔР), м²	4 000 ± 22,00
3.	Формула, примененная для вычисления предельной погрешности определения площади земельного участка, с подставленными значениями и итоговые (вычисленные) значения	3,5*0,10*√(4 000,00) = 22
4.	Площадь земельного участка согласно сведениям Единого государственного реестра недвижимости (Ркад), м²	4 000,00
5.	Оценка расхождения Р и Ркад (Р - Ркад), м²	0
6.	Предельный минимальный и максимальный размеры земельного участка (Рмин и Рмакс), м²	Рмин = 300 Рмакс = 5 000
7.	Вид (виды) разрешенного использования	—
7.1.	Дополнительные сведения об использовании земельного участка	—
8.	Кадастровый или иной государственный учетный номер (инвентарный) здания, сооружения, объекта незавершенного строительства, расположенного на земельном участке	68:20:2201008:33
9.	Сведения о земельных участках (землях общего пользования, территории общего пользования), посредством которых обеспечивается доступ	Земли общего пользования
10.	Иные сведения	—

4. Пояснения к сведениям об уточняемом земельном участке с кадастровым номером 68:20:2201008:27 :

1.	—

1. Сведения о характерных точках границ уточняемого земельного участка с кадастровым номером 68:20:2201008:29 :

Система координат МСК-68, зона 1 Зона № 1

Обозначение характерных точек границ	Координаты, м				Метод определения координат	Формулы, примененные для расчета средней квадратической погрешности определения координат характерных точек границ (Mt), с подставленными в такие формулы значениями и итоговые (вычисленные) значения Mt, м	Описание закрепления точки
	содержатся в Едином государственном реестре недвижимости		определены в результате выполнения комплексных кадастровых работ				
	X	Y	X	Y			
1	2	3	4	5	6	7	8
н474У	—	—	455 808,98	1 235 046,83	Метод спутниковых геодезических измерений (определений)	√(0,08^2 + 0,06^2) = 0,10	—
н471У	—	—	455 828,69	1 235 125,92			
н473У	—	—	455 860,74	1 235 254,49			
н475У	—	—	455 841,71	1 235 257,45			
н476У	—	—	455 832,33	1 235 214,72			
н477У	—	—	455 795,60	1 235 049,93			
н474У	—	—	455 808,98	1 235 046,83			

2. Сведения о частях границ уточняемого земельного участка с кадастровым номером 68:20:2201008:29 :

Обозначение части границ		Горизонтальное проложение (S), м	Описание прохождения части границ	Сведения о согласовании местоположения границ (согласовано/спорное)
от т.	до т.			
1	2	3	4	5
н474У	н471У	81,51	—	согласовано
н471У	н473У	132,50		
н473У	н475У	19,26		

1	2	3	4	5
н475У	н476У	43,75	—	согласовано
н476У	н477У	168,83		
н477У	н474У	13,73		

3. Сведения о характеристиках уточняемого земельного участка с кадастровым номером 68:20:2201008:29 :

№ п/п	Наименование характеристики земельного участка	Значение характеристики
1	2	3
1.	Адрес земельного участка	—
1.1.	Сведения о местоположении земельного участка (при отсутствии адреса) в структурированном в соответствии с федеральной информационной адресной системой виде	—
1.2.	Дополнительные сведения о местоположении земельного участка	—
2.	Площадь земельного участка ± величина погрешности определения (вычисления) площади (Р ± ΔР), м²	3 500 ± 21,00
3.	Формула, примененная для вычисления предельной погрешности определения площади земельного участка, с подставленными значениями и итоговые (вычисленные) значения	3,5*0,10*√(3 500,00) = 21
4.	Площадь земельного участка согласно сведениям Единого государственного реестра недвижимости (Ркад), м²	3 500,00
5.	Оценка расхождения Р и Ркад (Р - Ркад), м²	0
6.	Предельный минимальный и максимальный размеры земельного участка (Рмин и Рмакс), м²	Рмин = 300 Рмакс = 5 000
7.	Вид (виды) разрешенного использования	—
7.1.	Дополнительные сведения об использовании земельного участка	—
8.	Кадастровый или иной государственный учетный номер (инвентарный) здания, сооружения, объекта незавершенного строительства, расположенного на земельном участке	68:20:2201011:75
9.	Сведения о земельных участках (землях общего пользования, территории общего пользования), посредством которых обеспечивается доступ	Земли общего пользования
10.	Иные сведения	—

4. Пояснения к сведениям об уточняемом земельном участке с кадастровым номером 68:20:2201008:29 :

1.	—

1. Сведения о характерных точках границ уточняемого земельного участка с кадастровым номером 68:20:2201011:3 :

Система координат МСК-68, зона 1 Зона № 1

Обозначение характерных точек границ	Координаты, м				Метод определения координат	Формулы, примененные для расчета средней квадратической погрешности определения координат характерных точек границ (Mt), с подставленными в такие формулы значениями и итоговые (вычисленные) значения Mt, м	Описание закрепления точки
	содержатся в Едином государственном реестре недвижимости		определены в результате выполнения комплексных кадастровых работ				
	X	Y	X	Y			
1	2	3	4	5	6	7	8
н697У	—	—	455 758,54	1 235 126,77	Метод спутниковых геодезических измерений (определений)	√(0,08^2 + 0,06^2) = 0,10	—
н698У	—	—	455 762,97	1 235 144,33			
н699У	—	—	455 769,01	1 235 187,80			
н700У	—	—	455 784,95	1 235 263,56			
н701У	—	—	455 758,69	1 235 269,08			
н702У	—	—	455 748,95	1 235 222,09			
н703У	—	—	455 743,85	1 235 205,40			
н704У	—	—	455 742,00	1 235 194,12			
н705У	—	—	455 726,39	1 235 135,63			
н697У	—	—	455 758,54	1 235 126,77			

2. Сведения о частях границ уточняемого земельного участка с кадастровым номером 68:20:2201011:3 :

Обозначение части границ		Горизонтальное проложение (S), м	Описание прохождения части границ	Сведения о согласовании местоположения границ (согласовано/спорное)
от т.	до т.			
1	2	3	4	5

1	2	3	4	5
н697У	н698У	18,11	—	согласовано
н698У	н699У	43,89		
н699У	н700У	77,42		
н700У	н701У	26,83		
н701У	н702У	47,99		
н702У	н703У	17,45		
н703У	н704У	11,43		
н704У	н705У	60,54		
н705У	н697У	33,35		

3. Сведения о характеристиках уточняемого земельного участка с кадастровым номером 68:20:2201011:3 :

№ п/п	Наименование характеристики земельного участка	Значение характеристики
1	2	3
1.	Адрес земельного участка	—
1.1.	Сведения о местоположении земельного участка (при отсутствии адреса) в структурированном в соответствии с федеральной информационной адресной системой виде	—
1.2.	Дополнительные сведения о местоположении земельного участка	—
2.	Площадь земельного участка ± величина погрешности определения (вычисления) площади (Р ± ΔР), м²	4 000 ± 22,00
3.	Формула, примененная для вычисления предельной погрешности определения площади земельного участка, с подставленными значениями и итоговые (вычисленные) значения	3,5*0,10*√(4 000,00) = 22
4.	Площадь земельного участка согласно сведениям Единого государственного реестра недвижимости (Ркад), м²	4 000,00
5.	Оценка расхождения Р и Ркад (Р - Ркад), м²	0
6.	Предельный минимальный и максимальный размеры земельного участка (Рмин и Рмакс), м²	Рмин = 300 Рмакс = 5 000
7.	Вид (виды) разрешенного использования	—
7.1.	Дополнительные сведения об использовании земельного участка	—
8.	Кадастровый или иной государственный учетный номер (инвентарный) здания, сооружения, объекта незавершенного строительства, расположенного на земельном участке	—

1	2	3
9.	Сведения о земельных участках (землях общего пользования, территории общего пользования), посредством которых обеспечивается доступ	Земли общего пользования
10.	Иные сведения	—

4. Пояснения к сведениям об уточняемом земельном участке с кадастровым номером 68:20:2201011:3 :

1.	—

1. Сведения о характерных точках границ уточняемого земельного участка с кадастровым номером 68:20:2201011:4 :

Система координат МСК-68, зона 1 Зона № 1

Обозначение характерных точек границ	Координаты, м				Метод определения координат	Формулы, примененные для расчета средней квадратической погрешности определения координат характерных точек границ (Mt), с подставленными в такие формулы значениями и итоговые (вычисленные) значения Mt, м	Описание закрепления точки
	содержатся в Едином государственном реестре недвижимости		определены в результате выполнения комплексных кадастровых работ				
	X	Y	X	Y			
1	2	3	4	5	6	7	8
н739У	—	—	455 691,64	1 235 057,51	Метод спутниковых геодезических измерений (определений)	√(0,08^2 + 0,06^2) = 0,10	—
н740У	—	—	455 706,30	1 235 060,33			
н705У	—	—	455 726,39	1 235 135,63			
н704У	—	—	455 742,00	1 235 194,12			
н703У	—	—	455 743,85	1 235 205,40			
н702У	—	—	455 748,95	1 235 222,09			
н701У	—	—	455 758,69	1 235 269,08			
н741У	—	—	455 748,84	1 235 273,49			

1	2	3	4	5	6	7	8
н742У	—	—	455 740,45	1 235 257,35	Метод спутниковых геодезических измерений (определений)	√(0,08^2 + 0,06^2) = 0,10	—
н743У	—	—	455 733,21	1 235 218,71			
н744У	—	—	455 722,48	1 235 172,01			
н739У	—	—	455 691,64	1 235 057,51			

2. Сведения о частях границ уточняемого земельного участка с кадастровым номером 68:20:2201011:4 :

Обозначение части границ		Горизонтальное проложение (S), м	Описание прохождения части границ	Сведения о согласовании местоположения границ (согласовано/спорное)
от т.	до т.			
1	2	3	4	5
н739У	н740У	14,93	—	согласовано
н740У	н705У	77,93		
н705У	н704У	60,54		
н704У	н703У	11,43		
н703У	н702У	17,45		
н702У	н701У	47,99		
н701У	н741У	10,79		
н741У	н742У	18,19		
н742У	н743У	39,31		
н743У	н744У	47,92		
н744У	н739У	118,58		

3. Сведения о характеристиках уточняемого земельного участка с кадастровым номером 68:20:2201011:4 :

№ п/п	Наименование характеристики земельного участка	Значение характеристики
1	2	3
1.	Адрес земельного участка	—
1.1.	Сведения о местоположении земельного участка (при отсутствии адреса) в структурированном в соответствии с федеральной информационной адресной системой виде	—
1.2.	Дополнительные сведения о местоположении земельного участка	—
2.	Площадь земельного участка ± величина погрешности определения (вычисления) площади (Р ± ΔР), м²	3 000 ± 19,00

1	2	3
3.	Формула, примененная для вычисления предельной погрешности определения площади земельного участка, с подставленными значениями и итоговые (вычисленные) значения	3,5*0,10*√(3 000,00) = 19
4.	Площадь земельного участка согласно сведениям Единого государственного реестра недвижимости (Ркад), м²	3 000,00
5.	Оценка расхождения Р и Ркад (Р - Ркад), м²	0
6.	Предельный минимальный и максимальный размеры земельного участка (Рмин и Рмакс), м²	Рмин = 300 Рмакс = 5 000
7.	Вид (виды) разрешенного использования	—
7.1.	Дополнительные сведения об использовании земельного участка	—
8.	Кадастровый или иной государственный учетный номер (инвентарный) здания, сооружения, объекта незавершенного строительства, расположенного на земельном участке	68:20:2201011:72 - многоквартирный дом
9.	Сведения о земельных участках (землях общего пользования, территории общего пользования), посредством которых обеспечивается доступ	Земли общего пользования
10.	Иные сведения	—

4. Пояснения к сведениям об уточняемом земельном участке с кадастровым номером 68:20:2201011:4 :

1.	—

1. Сведения о характерных точках границ уточняемого земельного участка с кадастровым номером 68:20:2201011:5 :

Система координат МСК-68, зона 1 Зона № 1

Обозначение характерных точек границ	Координаты, м				Метод определения координат	Формулы, примененные для расчета средней квадратической погрешности определения координат характерных точек границ (Mt), с подставленными в такие формулы значениями и итоговые (вычисленные) значения Mt, м	Описание закрепления точки
	содержатся в Едином государственном реестре недвижимости		определены в результате выполнения комплексных кадастровых работ				
	X	Y	X	Y			
1	2	3	4	5	6	7	8
н739У	—	—	455 691,64	1 235 057,51	Метод спутниковых геодезических измерений (определений)	√(0,08^2 + 0,06^2) = 0,10	—

1	2	3	4	5	6	7	8
н744У	—	—	455 722,48	1 235 172,01	Метод спутниковых геодезических измерений (определений)	√(0,08^2 + 0,06^2) = 0,10	—
н743У	—	—	455 733,21	1 235 218,71			
н742У	—	—	455 740,45	1 235 257,35			
н741У	—	—	455 748,84	1 235 273,49			
н756У	—	—	455 741,32	1 235 277,39			
н757У	—	—	455 726,24	1 235 248,58			
н758У	—	—	455 706,82	1 235 163,70			
н759У	—	—	455 675,69	1 235 050,52			
н760У	—	—	455 687,37	1 235 046,56			
н739У	—	—	455 691,64	1 235 057,51			

2. Сведения о частях границ уточняемого земельного участка с кадастровым номером 68:20:2201011:5 :

Обозначение части границ		Горизонтальное проложение (S), м	Описание прохождения части границ	Сведения о согласовании местоположения границ (согласовано/спорное)
от т.	до т.			
1	2	3	4	5
н739У	н744У	118,58	—	согласовано
н744У	н743У	47,92		
н743У	н742У	39,31		
н742У	н741У	18,19		
н741У	н756У	8,47		
н756У	н757У	32,52		
н757У	н758У	87,07		
н758У	н759У	117,38		
н759У	н760У	12,33		
н760У	н739У	11,75		

3. Сведения о характеристиках уточняемого земельного участка с кадастровым номером 68:20:2201011:5 :		
№ п/п	Наименование характеристики земельного участка	Значение характеристики
1	2	3
1.	Адрес земельного участка	—
1.1.	Сведения о местоположении земельного участка (при отсутствии адреса) в структурированном в соответствии с федеральной информационной адресной системой виде	—
1.2.	Дополнительные сведения о местоположении земельного участка	—
2.	Площадь земельного участка ± величина погрешности определения (вычисления) площади (Р ± ΔР), м²	3 000 ± 19,00
3.	Формула, примененная для вычисления предельной погрешности определения площади земельного участка, с подставленными значениями и итоговые (вычисленные) значения	3,5*0,10*√(3 000,00) = 19
4.	Площадь земельного участка согласно сведениям Единого государственного реестра недвижимости (Ркад), м²	3 000,00
5.	Оценка расхождения Р и Ркад (Р - Ркад), м²	0
6.	Предельный минимальный и максимальный размеры земельного участка (Рмин и Рмакс), м²	Рмин = 300 Рмакс = 5 000
7.	Вид (виды) разрешенного использования	—
7.1.	Дополнительные сведения об использовании земельного участка	—
8.	Кадастровый или иной государственный учетный номер (инвентарный) здания, сооружения, объекта незавершенного строительства, расположенного на земельном участке	68:20:2201011:72 - многоквартирный дом
9.	Сведения о земельных участках (землях общего пользования, территории общего пользования), посредством которых обеспечивается доступ	Земли общего пользования
10.	Иные сведения	—
4. Пояснения к сведениям об уточняемом земельном участке с кадастровым номером 68:20:2201011:5 :		
1.	—	

1. Сведения о характерных точках границ уточняемого земельного участка с кадастровым номером 68:20:2201011:6 :

Система координат МСК-68, зона 1 Зона № 1

Обозначение характерных точек границ	Координаты, м				Метод определения координат	Формулы, примененные для расчета средней квадратической погрешности определения координат характерных точек границ (Mt), с подставленными в такие формулы значениями и итоговые (вычисленные) значения Mt, м	Описание закрепления точки
	содержатся в Едином государственном реестре недвижимости		определены в результате выполнения комплексных кадастровых работ				
	X	Y	X	Y			
1	2	3	4	5	6	7	8
н758У	—	—	455 706,82	1 235 163,70	Метод спутниковых геодезических измерений (определений)	√(0,08^2 + 0,06^2) = 0,10	—
н757У	—	—	455 726,24	1 235 248,58			
н756У	—	—	455 741,32	1 235 277,39			
н761У	—	—	455 729,07	1 235 282,96			
н762У	—	—	455 714,11	1 235 249,33			
н763У	—	—	455 704,22	1 235 245,13			
н764У	—	—	455 683,50	1 235 169,59			
н758У	—	—	455 706,82	1 235 163,70			

2. Сведения о частях границ уточняемого земельного участка с кадастровым номером 68:20:2201011:6 :

Обозначение части границ		Горизонтальное проложение (S), м	Описание прохождения части границ	Сведения о согласовании местоположения границ (согласовано/спорное)
от т.	до т.			
1	2	3	4	5
н758У	н757У	87,07	—	согласовано
н757У	н756У	32,52		
н756У	н761У	13,46		
н761У	н762У	36,81		

1	2	3	4	5
н762У	н763У	10,74	—	согласовано
н763У	н764У	78,33		
н764У	н758У	24,05		

3. Сведения о характеристиках уточняемого земельного участка с кадастровым номером 68:20:2201011:6 :

№ п/п	Наименование характеристики земельного участка	Значение характеристики
1	2	3
1.	Адрес земельного участка	—
1.1.	Сведения о местоположении земельного участка (при отсутствии адреса) в структурированном в соответствии с федеральной информационной адресной системой виде	—
1.2.	Дополнительные сведения о местоположении земельного участка	—
2.	Площадь земельного участка ± величина погрешности определения (вычисления) площади (Р ± ΔР), м²	2 300 ± 17,00
3.	Формула, примененная для вычисления предельной погрешности определения площади земельного участка, с подставленными значениями и итоговые (вычисленные) значения	3,5*0,10*√(2 300,00) = 17
4.	Площадь земельного участка согласно сведениям Единого государственного реестра недвижимости (Ркад), м²	2 300,00
5.	Оценка расхождения Р и Ркад (Р - Ркад), м²	0
6.	Предельный минимальный и максимальный размеры земельного участка (Рмин и Рмакс), м²	Рмин = 300 Рмакс = 5 000
7.	Вид (виды) разрешенного использования	—
7.1.	Дополнительные сведения об использовании земельного участка	—
8.	Кадастровый или иной государственный учетный номер (инвентарный) здания, сооружения, объекта незавершенного строительства, расположенного на земельном участке	—
9.	Сведения о земельных участках (землях общего пользования, территории общего пользования), посредством которых обеспечивается доступ	Земли общего пользования
10.	Иные сведения	—

4. Пояснения к сведениям об уточняемом земельном участке с кадастровым номером 68:20:2201011:6 :

1.	—

1. Сведения о характерных точках границ уточняемого земельного участка с кадастровым номером 68:20:2201011:7 :

Система координат МСК-68, зона 1 Зона № 1

Обозначение характерных точек границ	Координаты, м				Метод определения координат	Формулы, примененные для расчета средней квадратической погрешности определения координат характерных точек границ (Mt), с подставленными в такие формулы значениями и итоговые (вычисленные) значения Mt, м	Описание закрепления точки
	содержатся в Едином государственном реестре недвижимости		определены в результате выполнения комплексных кадастровых работ				
	X	Y	X	Y			
1	2	3	4	5	6	7	8
н765У	—	—	455 670,77	1 235 123,18	Метод спутниковых геодезических измерений (определений)	√(0,08^2 + 0,06^2) = 0,10	—
н764У	—	—	455 683,50	1 235 169,59			
н763У	—	—	455 704,22	1 235 245,13			
н762У	—	—	455 714,11	1 235 249,33			
н761У	—	—	455 729,07	1 235 282,96			
н766У	—	—	455 698,96	1 235 297,00			
н767У	—	—	455 672,84	1 235 205,54			
н768У	—	—	455 647,84	1 235 130,53			
н765У	—	—	455 670,77	1 235 123,18			

2. Сведения о частях границ уточняемого земельного участка с кадастровым номером 68:20:2201011:7 :

Обозначение части границ		Горизонтальное проложение (S), м	Описание прохождения части границ	Сведения о согласовании местоположения границ (согласовано/спорное)
от т.	до т.			
1	2	3	4	5
н765У	н764У	48,12	—	согласовано
н764У	н763У	78,33		

1	2	3	4	5
н763У	н762У	10,74	—	согласовано
н762У	н761У	36,81		
н761У	н766У	33,22		
н766У	н767У	95,12		
н767У	н768У	79,07		
н768У	н765У	24,08		

3. Сведения о характеристиках уточняемого земельного участка с кадастровым номером 68:20:2201011:7 :

№ п/п	Наименование характеристики земельного участка	Значение характеристики
1	2	3
1.	Адрес земельного участка	—
1.1.	Сведения о местоположении земельного участка (при отсутствии адреса) в структурированном в соответствии с федеральной информационной адресной системой виде	—
1.2.	Дополнительные сведения о местоположении земельного участка	—
2.	Площадь земельного участка ± величина погрешности определения (вычисления) площади (Р ± ΔР), м²	4 000 ± 22,00
3.	Формула, примененная для вычисления предельной погрешности определения площади земельного участка, с подставленными значениями и итоговые (вычисленные) значения	3,5*0,10*√(4 000,00) = 22
4.	Площадь земельного участка согласно сведениям Единого государственного реестра недвижимости (Ркад), м²	4 000,00
5.	Оценка расхождения Р и Ркад (Р - Ркад), м²	0
6.	Предельный минимальный и максимальный размеры земельного участка (Рмин и Рмакс), м²	Рмин = 300 Рмакс = 5 000
7.	Вид (виды) разрешенного использования	—
7.1.	Дополнительные сведения об использовании земельного участка	—
8.	Кадастровый или иной государственный учетный номер (инвентарный) здания, сооружения, объекта незавершенного строительства, расположенного на земельном участке	68:20:2201011:74
9.	Сведения о земельных участках (землях общего пользования, территории общего пользования), посредством которых обеспечивается доступ	Земли общего пользования
10.	Иные сведения	—

4. Пояснения к сведениям об уточняемом земельном участке с кадастровым номером 68:20:2201011:7 :

1.	—

1. Сведения о характерных точках границ уточняемого земельного участка с кадастровым номером 68:20:2201011:10 :

Система координат МСК-68, зона 1 Зона № 1

Обозначение характерных точек границ	Координаты, м				Метод определения координат	Формулы, примененные для расчета средней квадратической погрешности определения координат характерных точек границ (Mt), с подставленными в такие формулы значениями и итоговые (вычисленные) значения Mt, м	Описание закрепления точки
	содержатся в Едином государственном реестре недвижимости		определены в результате выполнения комплексных кадастровых работ				
	X	Y	X	Y			
1	2	3	4	5	6	7	8
н609У	—	—	455 604,26	1 235 257,31	Метод спутниковых геодезических измерений (определений)	√(0,08^2 + 0,06^2) = 0,10	—
н610У	—	—	455 644,62	1 235 328,88			
н611У	—	—	455 648,07	1 235 332,74			
н612У	—	—	455 661,51	1 235 351,06			
н613У	—	—	455 647,09	1 235 363,39			
н614У	—	—	455 638,55	1 235 353,82			
н615У	—	—	455 632,93	1 235 345,19			
н616У	—	—	455 623,27	1 235 351,36			
н617У	—	—	455 558,60	1 235 254,54			
н618У	—	—	455 590,34	1 235 233,79			
н609У	—	—	455 604,26	1 235 257,31			

2. Сведения о частях границ уточняемого земельного участка с кадастровым номером 68:20:2201011:10 :

Обозначение части границ		Горизонтальное проложение (S), м	Описание прохождения части границ	Сведения о согласовании местоположения границ (согласовано/спорное)
от т.	до т.			
1	2	3	4	5
н609У	н610У	82,17	—	согласовано
н610У	н611У	5,18		
н611У	н612У	22,72		
н612У	н613У	18,97		
н613У	н614У	12,83		
н614У	н615У	10,30		
н615У	н616У	11,46		
н616У	н617У	116,43		
н617У	н618У	37,92		
н618У	н609У	27,33		

3. Сведения о характеристиках уточняемого земельного участка с кадастровым номером 68:20:2201011:10 :

№ п/п	Наименование характеристики земельного участка	Значение характеристики
1	2	3
1.	Адрес земельного участка	—
1.1.	Сведения о местоположении земельного участка (при отсутствии адреса) в структурированном в соответствии с федеральной информационной адресной системой виде	—
1.2.	Дополнительные сведения о местоположении земельного участка	—
2.	Площадь земельного участка ± величина погрешности определения (вычисления) площади (Р ± ΔР), м²	4 400 ± 23,00
3.	Формула, примененная для вычисления предельной погрешности определения площади земельного участка, с подставленными значениями и итоговые (вычисленные) значения	3,5*0,10*√(4 400,00) = 23
4.	Площадь земельного участка согласно сведениям Единого государственного реестра недвижимости (Ркад), м²	4 400,00
5.	Оценка расхождения Р и Ркад (Р - Ркад), м²	0
6.	Предельный минимальный и максимальный размеры земельного участка (Рмин и Рмакс), м²	Рмин = 300 Рмакс = 5 000
7.	Вид (виды) разрешенного использования	—

1	2	3
7.1.	Дополнительные сведения об использовании земельного участка	—
8.	Кадастровый или иной государственный учетный номер (инвентарный) здания, сооружения, объекта незавершенного строительства, расположенного на земельном участке	—
9.	Сведения о земельных участках (землях общего пользования, территории общего пользования), посредством которых обеспечивается доступ	Земли общего пользования
10.	Иные сведения	—

4. Пояснения к сведениям об уточняемом земельном участке с кадастровым номером 68:20:2201011:10 :

1.	—

1. Сведения о характерных точках границ уточняемого земельного участка с кадастровым номером 68:20:2201011:11 :

Система координат МСК-68, зона 1 Зона № 1

Обозначение характерных точек границ	Координаты, м				Метод определения координат	Формулы, примененные для расчета средней квадратической погрешности определения координат характерных точек границ (Mt), с подставленными в такие формулы значениями и итоговые (вычисленные) значения Mt, м	Описание закрепления точки
	содержатся в Едином государственном реестре недвижимости		определены в результате выполнения комплексных кадастровых работ				
	X	Y	X	Y			
1	2	3	4	5	6	7	8
н619У	—	—	455 523,58	1 235 202,12	Метод спутниковых геодезических измерений (определений)	√(0,08^2 + 0,06^2) = 0,10	—
н617У	—	—	455 558,60	1 235 254,54			
н616У	—	—	455 623,27	1 235 351,36			
н615У	—	—	455 632,93	1 235 345,19			
н614У	—	—	455 638,55	1 235 353,82			
н613У	—	—	455 647,09	1 235 363,39			

1	2	3	4	5	6	7	8
н620У	—	—	455 625,41	1 235 385,87	Метод спутниковых геодезических измерений (определений)	√(0,08^2 + 0,06^2) = 0,10	—
н621У	—	—	455 615,20	1 235 380,64			
н622У	—	—	455 608,63	1 235 369,96			
н623У	—	—	455 612,43	1 235 367,11			
н624У	—	—	455 611,82	1 235 365,83			
н625У	—	—	455 509,18	1 235 211,61			
н619У	—	—	455 523,58	1 235 202,12			

2. Сведения о частях границ уточняемого земельного участка с кадастровым номером 68:20:2201011:11 :

Обозначение части границ		Горизонтальное проложение (S), м	Описание прохождения части границ	Сведения о согласовании местоположения границ (согласовано/спорное)
от т.	до т.			
1	2	3	4	5
н619У	н617У	63,04	—	согласовано
н617У	н616У	116,43		
н616У	н615У	11,46		
н615У	н614У	10,30		
н614У	н613У	12,83		
н613У	н620У	31,23		
н620У	н621У	11,47		
н621У	н622У	12,54		
н622У	н623У	4,75		
н623У	н624У	1,42		
н624У	н625У	185,25		
н625У	н619У	17,25		

3. Сведения о характеристиках уточняемого земельного участка с кадастровым номером 68:20:2201011:11 :

№ п/п	Наименование характеристики земельного участка	Значение характеристики
1	2	3

1	2	3
1.	Адрес земельного участка	—
1.1.	Сведения о местоположении земельного участка (при отсутствии адреса) в структурированном в соответствии с федеральной информационной адресной системой виде	—
1.2.	Дополнительные сведения о местоположении земельного участка	—
2.	Площадь земельного участка ± величина погрешности определения (вычисления) площади (Р ± ΔР), м²	4 000 ± 22,00
3.	Формула, примененная для вычисления предельной погрешности определения площади земельного участка, с подставленными значениями и итоговые (вычисленные) значения	3,5*0,10*√(4 000,00) = 22
4.	Площадь земельного участка согласно сведениям Единого государственного реестра недвижимости (Ркад), м²	4 000,00
5.	Оценка расхождения Р и Ркад (Р - Ркад), м²	0
6.	Предельный минимальный и максимальный размеры земельного участка (Рмин и Рмакс), м²	Рмин = 300 Рмакс = 5 000
7.	Вид (виды) разрешенного использования	—
7.1.	Дополнительные сведения об использовании земельного участка	—
8.	Кадастровый или иной государственный учетный номер (инвентарный) здания, сооружения, объекта незавершенного строительства, расположенного на земельном участке	68:20:2201011:50
9.	Сведения о земельных участках (землях общего пользования, территории общего пользования), посредством которых обеспечивается доступ	Земли общего пользования
10.	Иные сведения	—
4. Пояснения к сведениям об уточняемом земельном участке с кадастровым номером 68:20:2201011:11 :		
1.	—	

1. Сведения о характерных точках границ уточняемого земельного участка с кадастровым номером 68:20:2201011:12 :

Система координат МСК-68, зона 1 Зона № 1

Обозначение характерных точек границ	Координаты, м				Метод определения координат	Формулы, примененные для расчета средней квадратической погрешности определения координат характерных точек границ (Mt), с подставленными в такие формулы значениями и итоговые (вычисленные) значения Mt, м	Описание закрепления точки
	содержатся в Едином государственном реестре недвижимости		определены в результате выполнения комплексных кадастровых работ				
	X	Y	X	Y			
1	2	3	4	5	6	7	8
н626У	—	—	455 512,96	1 235 225,72	Метод спутниковых геодезических измерений (определений)	√(0,08^2 + 0,06^2) = 0,10	—
н627У	—	—	455 599,17	1 235 353,62			
н628У	—	—	455 598,62	1 235 360,55			
н629У	—	—	455 603,68	1 235 371,23			
н630У	—	—	455 621,27	1 235 397,93			
н631У	—	—	455 612,92	1 235 406,09			
н632У	—	—	455 606,79	1 235 398,95			
н633У	—	—	455 583,41	1 235 367,51			
н634У	—	—	455 530,99	1 235 291,01			
н635У	—	—	455 494,99	1 235 237,14			
н626У	—	—	455 512,96	1 235 225,72			

2. Сведения о частях границ уточняемого земельного участка с кадастровым номером 68:20:2201011:12 :

Обозначение части границ		Горизонтальное проложение (S), м	Описание прохождения части границ	Сведения о согласовании местоположения границ (согласовано/спорное)
от т.	до т.			
1	2	3	4	5
н626У	н627У	154,24	—	согласовано
н627У	н628У	6,95		
н628У	н629У	11,82		
н629У	н630У	31,97		
н630У	н631У	11,68		
н631У	н632У	9,41		
н632У	н633У	39,18		
н633У	н634У	92,74		
н634У	н635У	64,79		
н635У	н626У	21,29		

3. Сведения о характеристиках уточняемого земельного участка с кадастровым номером 68:20:2201011:12 :

№ п/п	Наименование характеристики земельного участка	Значение характеристики
1	2	3
1.	Адрес земельного участка	—
1.1.	Сведения о местоположении земельного участка (при отсутствии адреса) в структурированном в соответствии с федеральной информационной адресной системой виде	—
1.2.	Дополнительные сведения о местоположении земельного участка	—
2.	Площадь земельного участка ± величина погрешности определения (вычисления) площади (Р ± ΔР), м²	4 000 ± 22,00
3.	Формула, примененная для вычисления предельной погрешности определения площади земельного участка, с подставленными значениями и итоговые (вычисленные) значения	3,5*0,10*√(4 000,00) = 22
4.	Площадь земельного участка согласно сведениям Единого государственного реестра недвижимости (Ркад), м²	4 000,00
5.	Оценка расхождения Р и Ркад (Р - Ркад), м²	0
6.	Предельный минимальный и максимальный размеры земельного участка (Рмин и Рмакс), м²	Рмин = 300 Рмакс = 5 000
7.	Вид (виды) разрешенного использования	—

1	2	3
7.1.	Дополнительные сведения об использовании земельного участка	—
8.	Кадастровый или иной государственный учетный номер (инвентарный) здания, сооружения, объекта незавершенного строительства, расположенного на земельном участке	—
9.	Сведения о земельных участках (землях общего пользования, территории общего пользования), посредством которых обеспечивается доступ	Земли общего пользования
10.	Иные сведения	—

4. Пояснения к сведениям об уточняемом земельном участке с кадастровым номером 68:20:2201011:12 :

1.	—

1. Сведения о характерных точках границ уточняемого земельного участка с кадастровым номером 68:20:2201011:13 :

Система координат МСК-68, зона 1 Зона № 1

Обозначение характерных точек границ	Координаты, м				Метод определения координат	Формулы, примененные для расчета средней квадратической погрешности определения координат характерных точек границ (Mt), с подставленными в такие формулы значениями и итоговые (вычисленные) значения Mt, м	Описание закрепления точки
	содержатся в Едином государственном реестре недвижимости		определены в результате выполнения комплексных кадастровых работ				
	X	Y	X	Y			
1	2	3	4	5	6	7	8
н634У	—	—	455 530,99	1 235 291,01	Метод спутниковых геодезических измерений (определений)	√(0,08^2 + 0,06^2) = 0,10	—
н633У	—	—	455 583,41	1 235 367,51			
н632У	—	—	455 606,79	1 235 398,95			
н631У	—	—	455 612,92	1 235 406,09			
н636У	—	—	455 600,11	1 235 419,97			
н637У	—	—	455 592,93	1 235 414,33			

1	2	3	4	5	6	7	8
н638У	—	—	455 590,39	1 235 411,56	Метод спутниковых геодезических измерений (определений)	√(0,08^2 + 0,06^2) = 0,10	—
н639У	—	—	455 583,98	1 235 403,90			
н640У	—	—	455 576,07	1 235 393,49			
н641У	—	—	455 569,63	1 235 384,43			
н642У	—	—	455 554,08	1 235 362,00			
н643У	—	—	455 512,73	1 235 303,96			
н634У	—	—	455 530,99	1 235 291,01			

2. Сведения о частях границ уточняемого земельного участка с кадастровым номером 68:20:2201011:13 :

Обозначение части границ		Горизонтальное проложение (S), м	Описание прохождения части границ	Сведения о согласовании местоположения границ (согласовано/спорное)
от т.	до т.			
1	2	3	4	5
н634У	н633У	92,74	—	согласовано
н633У	н632У	39,18		
н632У	н631У	9,41		
н631У	н636У	18,89		
н636У	н637У	9,13		
н637У	н638У	3,76		
н638У	н639У	9,99		
н639У	н640У	13,07		
н640У	н641У	11,12		
н641У	н642У	27,29		
н642У	н643У	71,26		
н643У	н634У	22,39		

3. Сведения о характеристиках уточняемого земельного участка с кадастровым номером 68:20:2201011:13 :

№ п/п	Наименование характеристики земельного участка	Значение характеристики
1	2	3

1	2	3
1.	Адрес земельного участка	—
1.1.	Сведения о местоположении земельного участка (при отсутствии адреса) в структурированном в соответствии с федеральной информационной адресной системой виде	—
1.2.	Дополнительные сведения о местоположении земельного участка	—
2.	Площадь земельного участка ± величина погрешности определения (вычисления) площади (Р ± ΔР), м²	3 060 ± 19,00
3.	Формула, примененная для вычисления предельной погрешности определения площади земельного участка, с подставленными значениями и итоговые (вычисленные) значения	3,5*0,10*√(3 060,00) = 19
4.	Площадь земельного участка согласно сведениям Единого государственного реестра недвижимости (Ркад), м²	3 060,00
5.	Оценка расхождения Р и Ркад (Р - Ркад), м²	0
6.	Предельный минимальный и максимальный размеры земельного участка (Рмин и Рмакс), м²	Рмин = 300 Рмакс = 5 000
7.	Вид (виды) разрешенного использования	—
7.1.	Дополнительные сведения об использовании земельного участка	—
8.	Кадастровый или иной государственный учетный номер (инвентарный) здания, сооружения, объекта незавершенного строительства, расположенного на земельном участке	68:20:2201011:186
9.	Сведения о земельных участках (землях общего пользования, территории общего пользования), посредством которых обеспечивается доступ	Земли общего пользования
10.	Иные сведения	—
4. Пояснения к сведениям об уточняемом земельном участке с кадастровым номером 68:20:2201011:13 :		
1.	—	

1. Сведения о характерных точках границ уточняемого земельного участка с кадастровым номером 68:20:2201011:15 :

Система координат МСК-68, зона 1 Зона № 1

Обозначение характерных точек границ	Координаты, м				Метод определения координат	Формулы, примененные для расчета средней квадратической погрешности определения координат характерных точек границ (Mt), с подставленными в такие формулы значениями и итоговые (вычисленные) значения Mt, м	Описание закрепления точки
	содержатся в Едином государственном реестре недвижимости		определены в результате выполнения комплексных кадастровых работ				
	X	Y	X	Y			
1	2	3	4	5	6	7	8
н644У	—	—	455 471,85	1 235 283,83	Метод спутниковых геодезических измерений (определений)	√(0,08^2 + 0,06^2) = 0,10	—
н645У	—	—	455 534,60	1 235 369,94			
н646У	—	—	455 553,11	1 235 396,69			
н647У	—	—	455 554,84	1 235 399,45			
н648У	—	—	455 570,83	1 235 424,07			
н649У	—	—	455 576,65	1 235 431,63			
н650У	—	—	455 585,90	1 235 441,08			
н651У	—	—	455 568,12	1 235 464,16			
н652У	—	—	455 562,82	1 235 457,28			
н653У	—	—	455 549,53	1 235 436,94			
н654У	—	—	455 506,18	1 235 369,01			
н655У	—	—	455 464,80	1 235 306,19			

1	2	3	4	5	6	7	8
н656У	—	—	455 457,83	1 235 295,55	Метод спутниковых геодезических измерений (определений)	√(0,08^2 + 0,06^2) = 0,10	—
н644У	—	—	455 471,85	1 235 283,83			

2. Сведения о частях границ уточняемого земельного участка с кадастровым номером 68:20:2201011:15 :

Обозначение части границ		Горизонтальное проложение (S), м	Описание прохождения части границ	Сведения о согласовании местоположения границ (согласовано/спорное)
от т.	до т.			
1	2	3	4	5
н644У	н645У	106,55	—	согласовано
н645У	н646У	32,53		
н646У	н647У	3,26		
н647У	н648У	29,36		
н648У	н649У	9,54		
н649У	н650У	13,22		
н650У	н651У	29,13		
н651У	н652У	8,68		
н652У	н653У	24,30		
н653У	н654У	80,58		
н654У	н655У	75,22		
н655У	н656У	12,72		
н656У	н644У	18,27		

3. Сведения о характеристиках уточняемого земельного участка с кадастровым номером 68:20:2201011:15 :

№ п/п	Наименование характеристики земельного участка	Значение характеристики
1	2	3
1.	Адрес земельного участка	—
1.1.	Сведения о местоположении земельного участка (при отсутствии адреса) в структурированном в соответствии с федеральной информационной адресной системой виде	—
1.2.	Дополнительные сведения о местоположении земельного участка	—
2.	Площадь земельного участка ± величина погрешности определения (вычисления) площади (Р ± ΔР), м²	4 500 ± 23,00

1	2	3
3.	Формула, примененная для вычисления предельной погрешности определения площади земельного участка, с подставленными значениями и итоговые (вычисленные) значения	3,5*0,10*√(4 500,00) = 23
4.	Площадь земельного участка согласно сведениям Единого государственного реестра недвижимости (Ркад), м²	4 500,00
5.	Оценка расхождения Р и Ркад (Р - Ркад), м²	0
6.	Предельный минимальный и максимальный размеры земельного участка (Рмин и Рмакс), м²	Рмин = 300 Рмакс = 5 000
7.	Вид (виды) разрешенного использования	—
7.1.	Дополнительные сведения об использовании земельного участка	—
8.	Кадастровый или иной государственный учетный номер (инвентарный) здания, сооружения, объекта незавершенного строительства, расположенного на земельном участке	68:20:2201011:49
9.	Сведения о земельных участках (землях общего пользования, территории общего пользования), посредством которых обеспечивается доступ	Земли общего пользования
10.	Иные сведения	—

4. Пояснения к сведениям об уточняемом земельном участке с кадастровым номером 68:20:2201011:15 :

1.	—

1. Сведения о характерных точках границ уточняемого земельного участка с кадастровым номером 68:20:2201011:16 :

Система координат МСК-68, зона 1 Зона № 1

Обозначение характерных точек границ	Координаты, м				Метод определения координат	Формулы, примененные для расчета средней квадратической погрешности определения координат характерных точек границ (Mt), с подставленными в такие формулы значениями и итоговые (вычисленные) значения Mt, м	Описание закрепления точки
	содержатся в Едином государственном реестре недвижимости		определены в результате выполнения комплексных кадастровых работ				
	X	Y	X	Y			
1	2	3	4	5	6	7	8
н655У	—	—	455 464,80	1 235 306,19	Метод спутниковых геодезических измерений (определений)	√(0,08^2 + 0,06^2) = 0,10	—

1	2	3	4	5	6	7	8
н654У	—	—	455 506,18	1 235 369,01	Метод спутниковых геодезических измерений (определений)	√(0,08^2 + 0,06^2) = 0,10	—
н653У	—	—	455 549,53	1 235 436,94			
н652У	—	—	455 562,82	1 235 457,28			
н651У	—	—	455 568,12	1 235 464,16			
н657У	—	—	455 551,19	1 235 483,52			
н658У	—	—	455 542,55	1 235 474,54			
н659У	—	—	455 537,92	1 235 478,42			
н660У	—	—	455 534,93	1 235 474,57			
н661У	—	—	455 534,10	1 235 475,15			
н662У	—	—	455 474,53	1 235 389,29			
н663У	—	—	455 433,50	1 235 327,84			
н655У	—	—	455 464,80	1 235 306,19			

2. Сведения о частях границ уточняемого земельного участка с кадастровым номером 68:20:2201011:16 :

Обозначение части границ		Горизонтальное проложение (S), м	Описание прохождения части границ	Сведения о согласовании местоположения границ (согласовано/спорное)
от т.	до т.			
1	2	3	4	5
н655У	н654У	75,22	—	согласовано
н654У	н653У	80,58		
н653У	н652У	24,30		
н652У	н651У	8,68		
н651У	н657У	25,72		
н657У	н658У	12,46		
н658У	н659У	6,04		

1	2	3	4	5
н659У	н660У	4,87	—	согласовано
н660У	н661У	1,01		
н661У	н662У	104,50		
н662У	н663У	73,89		
н663У	н655У	38,06		

3. Сведения о характеристиках уточняемого земельного участка с кадастровым номером 68:20:2201011:16 :

№ п/п	Наименование характеристики земельного участка	Значение характеристики
1	2	3
1.	Адрес земельного участка	—
1.1.	Сведения о местоположении земельного участка (при отсутствии адреса) в структурированном в соответствии с федеральной информационной адресной системой виде	—
1.2.	Дополнительные сведения о местоположении земельного участка	—
2.	Площадь земельного участка ± величина погрешности определения (вычисления) площади (Р ± ΔР), м²	6 900 ± 29,00
3.	Формула, примененная для вычисления предельной погрешности определения площади земельного участка, с подставленными значениями и итоговые (вычисленные) значения	3,5*0,10*√(6 900,00) = 29
4.	Площадь земельного участка согласно сведениям Единого государственного реестра недвижимости (Ркад), м²	6 900,00
5.	Оценка расхождения Р и Ркад (Р - Ркад), м²	0
6.	Предельный минимальный и максимальный размеры земельного участка (Рмин и Рмакс), м²	Рмин = 300 Рмакс = 5 000
7.	Вид (виды) разрешенного использования	—
7.1.	Дополнительные сведения об использовании земельного участка	—
8.	Кадастровый или иной государственный учетный номер (инвентарный) здания, сооружения, объекта незавершенного строительства, расположенного на земельном участке	68:20:2201011:62
9.	Сведения о земельных участках (землях общего пользования, территории общего пользования), посредством которых обеспечивается доступ	Земли общего пользования
10.	Иные сведения	—

4. Пояснения к сведениям об уточняемом земельном участке с кадастровым номером 68:20:2201011:16 :

1.	—

1. Сведения о характерных точках границ уточняемого земельного участка с кадастровым номером 68:20:2201011:17 :

Система координат МСК-68, зона 1 Зона № 1

Обозначение характерных точек границ	Координаты, м				Метод определения координат	Формулы, примененные для расчета средней квадратической погрешности определения координат характерных точек границ (Mt), с подставленными в такие формулы значениями и итоговые (вычисленные) значения Mt, м	Описание закрепления точки
	содержатся в Едином государственном реестре недвижимости		определены в результате выполнения комплексных кадастровых работ				
	X	Y	X	Y			
1	2	3	4	5	6	7	8
н663У	—	—	455 433,50	1 235 327,84	Метод спутниковых геодезических измерений (определений)	√(0,08^2 + 0,06^2) = 0,10	—
н662У	—	—	455 474,53	1 235 389,29			
н661У	—	—	455 534,10	1 235 475,15			
н664У	—	—	455 530,47	1 235 478,22			
н665У	—	—	455 534,20	1 235 482,21			
н666У	—	—	455 532,87	1 235 483,47			
н667У	—	—	455 541,69	1 235 494,39			
н668У	—	—	455 528,45	1 235 509,92			
н669У	—	—	455 468,36	1 235 429,69			
н670У	—	—	455 409,34	1 235 343,76			
н663У	—	—	455 433,50	1 235 327,84			

2. Сведения о частях границ уточняемого земельного участка с кадастровым номером 68:20:2201011:17 :

Обозначение части границ		Горизонтальное проложение (S), м	Описание прохождения части границ	Сведения о согласовании местоположения границ (согласовано/спорное)
от т.	до т.			
1	2	3	4	5
н663У	н662У	73,89	—	согласовано
н662У	н661У	104,50		
н661У	н664У	4,75		
н664У	н665У	5,46		
н665У	н666У	1,83		
н666У	н667У	14,04		
н667У	н668У	20,41		
н668У	н669У	100,24		
н669У	н670У	104,25		
н670У	н663У	28,93		

3. Сведения о характеристиках уточняемого земельного участка с кадастровым номером 68:20:2201011:17 :

№ п/п	Наименование характеристики земельного участка	Значение характеристики
1	2	3
1.	Адрес земельного участка	—
1.1.	Сведения о местоположении земельного участка (при отсутствии адреса) в структурированном в соответствии с федеральной информационной адресной системой виде	—
1.2.	Дополнительные сведения о местоположении земельного участка	—
2.	Площадь земельного участка ± величина погрешности определения (вычисления) площади (Р ± ΔР), м²	5 400 ± 26,00
3.	Формула, примененная для вычисления предельной погрешности определения площади земельного участка, с подставленными значениями и итоговые (вычисленные) значения	3,5*0,10*√(5 400,00) = 26
4.	Площадь земельного участка согласно сведениям Единого государственного реестра недвижимости (Ркад), м²	5 400,00
5.	Оценка расхождения Р и Ркад (Р - Ркад), м²	0
6.	Предельный минимальный и максимальный размеры земельного участка (Рмин и Рмакс), м²	Рмин = 300 Рмакс = 5 000
7.	Вид (виды) разрешенного использования	—

1	2	3
7.1.	Дополнительные сведения об использовании земельного участка	—
8.	Кадастровый или иной государственный учетный номер (инвентарный) здания, сооружения, объекта незавершенного строительства, расположенного на земельном участке	68:20:2201011:48
9.	Сведения о земельных участках (землях общего пользования, территории общего пользования), посредством которых обеспечивается доступ	Земли общего пользования
10.	Иные сведения	—

4. Пояснения к сведениям об уточняемом земельном участке с кадастровым номером 68:20:2201011:17 :

1.	—

1. Сведения о характерных точках границ уточняемого земельного участка с кадастровым номером 68:20:2201011:18 :

Система координат МСК-68, зона 1 Зона № 1

Обозначение характерных точек границ	Координаты, м				Метод определения координат	Формулы, примененные для расчета средней квадратической погрешности определения координат характерных точек границ (Mt), с подставленными в такие формулы значениями и итоговые (вычисленные) значения Mt, м	Описание закрепления точки
	содержатся в Едином государственном реестре недвижимости		определены в результате выполнения комплексных кадастровых работ				
	X	Y	X	Y			
1	2	3	4	5	6	7	8
н671У	—	—	455 490,80	1 235 468,90	Метод спутниковых геодезических измерений (определений)	√(0,08^2 + 0,06^2) = 0,10	—
н672У	—	—	455 524,93	1 235 513,00			
н673У	—	—	455 504,78	1 235 536,98			
н674У	—	—	455 469,29	1 235 485,25			
н671У	—	—	455 490,80	1 235 468,90			

2. Сведения о частях границ уточняемого земельного участка с кадастровым номером 68:20:2201011:18 :

Обозначение части границ		Горизонтальное проложение (S), м	Описание прохождения части границ	Сведения о согласовании местоположения границ (согласовано/спорное)
от т.	до т.			

1	2	3	4	5
н671У	н672У	55,76	—	согласовано
н672У	н673У	31,32		
н673У	н674У	62,73		
н674У	н671У	27,02		

3. Сведения о характеристиках уточняемого земельного участка с кадастровым номером 68:20:2201011:18 :

№ п/п	Наименование характеристики земельного участка	Значение характеристики
1	2	3
1.	Адрес земельного участка	—
1.1.	Сведения о местоположении земельного участка (при отсутствии адреса) в структурированном в соответствии с федеральной информационной адресной системой виде	—
1.2.	Дополнительные сведения о местоположении земельного участка	—
2.	Площадь земельного участка ± величина погрешности определения (вычисления) площади (Р ± ΔР), м²	1 700 ± 14,00
3.	Формула, примененная для вычисления предельной погрешности определения площади земельного участка, с подставленными значениями и итоговые (вычисленные) значения	3,5*0,10*√(1 700,00) = 14
4.	Площадь земельного участка согласно сведениям Единого государственного реестра недвижимости (Ркад), м²	1 700,00
5.	Оценка расхождения Р и Ркад (Р - Ркад), м²	0
6.	Предельный минимальный и максимальный размеры земельного участка (Рмин и Рмакс), м²	Рмин = 300 Рмакс = 5 000
7.	Вид (виды) разрешенного использования	—
7.1.	Дополнительные сведения об использовании земельного участка	—
8.	Кадастровый или иной государственный учетный номер (инвентарный) здания, сооружения, объекта незавершенного строительства, расположенного на земельном участке	—
9.	Сведения о земельных участках (землях общего пользования, территории общего пользования), посредством которых обеспечивается доступ	Земли общего пользования
10.	Иные сведения	—

4. Пояснения к сведениям об уточняемом земельном участке с кадастровым номером 68:20:2201011:18 :

1.	—

1. Сведения о характерных точках границ уточняемого земельного участка с кадастровым номером 68:20:2201011:19 :

Система координат МСК-68, зона 1 Зона № 1

Обозначение характерных точек границ	Координаты, м				Метод определения координат	Формулы, примененные для расчета средней квадратической погрешности определения координат характерных точек границ (Mt), с подставленными в такие формулы значениями и итоговые (вычисленные) значения Mt, м	Описание закрепления точки
	содержатся в Едином государственном реестре недвижимости		определены в результате выполнения комплексных кадастровых работ				
	X	Y	X	Y			
1	2	3	4	5	6	7	8
н675У	—	—	455 432,06	1 235 427,95	Метод спутниковых геодезических измерений (определений)	√(0,08^2 + 0,06^2) = 0,10	—
н674У	—	—	455 469,29	1 235 485,25			
н673У	—	—	455 504,78	1 235 536,98			
н676У	—	—	455 483,78	1 235 560,82			
н677У	—	—	455 471,99	1 235 546,94			
н678У	—	—	455 439,83	1 235 498,62			
н679У	—	—	455 403,87	1 235 446,85			
н675У	—	—	455 432,06	1 235 427,95			

2. Сведения о частях границ уточняемого земельного участка с кадастровым номером 68:20:2201011:19 :

Обозначение части границ		Горизонтальное проложение (S), м	Описание прохождения части границ	Сведения о согласовании местоположения границ (согласовано/спорное)
от т.	до т.			
1	2	3	4	5
н675У	н674У	68,33	—	согласовано
н674У	н673У	62,73		
н673У	н676У	31,77		
н676У	н677У	18,21		

1	2	3	4	5
н677У	н678У	58,04	—	согласовано
н678У	н679У	63,03		
н679У	н675У	33,94		

3. Сведения о характеристиках уточняемого земельного участка с кадастровым номером 68:20:2201011:19 :

№ п/п	Наименование характеристики земельного участка	Значение характеристики
1	2	3
1.	Адрес земельного участка	—
1.1.	Сведения о местоположении земельного участка (при отсутствии адреса) в структурированном в соответствии с федеральной информационной адресной системой виде	—
1.2.	Дополнительные сведения о местоположении земельного участка	—
2.	Площадь земельного участка ± величина погрешности определения (вычисления) площади (Р ± ΔР), м²	4 400 ± 23,00
3.	Формула, примененная для вычисления предельной погрешности определения площади земельного участка, с подставленными значениями и итоговые (вычисленные) значения	3,5*0,10*√(4 400,00) = 23
4.	Площадь земельного участка согласно сведениям Единого государственного реестра недвижимости (Ркад), м²	4 400,00
5.	Оценка расхождения Р и Ркад (Р - Ркад), м²	0
6.	Предельный минимальный и максимальный размеры земельного участка (Рмин и Рмакс), м²	Рмин = 300 Рмакс = 5 000
7.	Вид (виды) разрешенного использования	—
7.1.	Дополнительные сведения об использовании земельного участка	—
8.	Кадастровый или иной государственный учетный номер (инвентарный) здания, сооружения, объекта незавершенного строительства, расположенного на земельном участке	—
9.	Сведения о земельных участках (землях общего пользования, территории общего пользования), посредством которых обеспечивается доступ	Земли общего пользования
10.	Иные сведения	—

4. Пояснения к сведениям об уточняемом земельном участке с кадастровым номером 68:20:2201011:19 :

1.	—

1. Сведения о характерных точках границ уточняемого земельного участка с кадастровым номером 68:20:2201011:20 :

Система координат МСК-68, зона 1 Зона № 1

Обозначение характерных точек границ	Координаты, м				Метод определения координат	Формулы, примененные для расчета средней квадратической погрешности определения координат характерных точек границ (Mt), с подставленными в такие формулы значениями и итоговые (вычисленные) значения Mt, м	Описание закрепления точки
	содержатся в Едином государственном реестре недвижимости		определены в результате выполнения комплексных кадастровых работ				
	X	Y	X	Y			
1	2	3	4	5	6	7	8
н680У	—	—	455 373,45	1 235 488,72	Метод спутниковых геодезических измерений (определений)	√(0,08^2 + 0,06^2) = 0,10	—
н681У	—	—	455 363,96	1 235 475,25			
н682У	—	—	455 392,73	1 235 454,61			
н683У	—	—	455 401,57	1 235 465,76			
н684У	—	—	455 459,07	1 235 543,10			
н685У	—	—	455 448,62	1 235 551,90			
н686У	—	—	455 463,06	1 235 569,27			
н687У	—	—	455 453,40	1 235 580,94			
н688У	—	—	455 425,07	1 235 551,58			
н680У	—	—	455 373,45	1 235 488,72			

2. Сведения о частях границ уточняемого земельного участка с кадастровым номером 68:20:2201011:20 :

Обозначение части границ		Горизонтальное проложение (S), м	Описание прохождения части границ	Сведения о согласовании местоположения границ (согласовано/спорное)
от т.	до т.			
1	2	3	4	5

1	2	3	4	5
н680У	н681У	16,48	—	согласовано
н681У	н682У	35,41		
н682У	н683У	14,23		
н683У	н684У	96,37		
н684У	н685У	13,66		
н685У	н686У	22,59		
н686У	н687У	15,15		
н687У	н688У	40,80		
н688У	н680У	81,34		

3. Сведения о характеристиках уточняемого земельного участка с кадастровым номером 68:20:2201011:20 :

№ п/п	Наименование характеристики земельного участка	Значение характеристики
1	2	3
1.	Адрес земельного участка	—
1.1.	Сведения о местоположении земельного участка (при отсутствии адреса) в структурированном в соответствии с федеральной информационной адресной системой виде	—
1.2.	Дополнительные сведения о местоположении земельного участка	—
2.	Площадь земельного участка ± величина погрешности определения (вычисления) площади (Р ± ΔР), м²	4 200 ± 23,00
3.	Формула, примененная для вычисления предельной погрешности определения площади земельного участка, с подставленными значениями и итоговые (вычисленные) значения	3,5*0,10*√(4 200,00) = 23
4.	Площадь земельного участка согласно сведениям Единого государственного реестра недвижимости (Ркад), м²	4 200,00
5.	Оценка расхождения Р и Ркад (Р - Ркад), м²	0
6.	Предельный минимальный и максимальный размеры земельного участка (Рмин и Рмакс), м²	Рмин = 300 Рмакс = 5 000
7.	Вид (виды) разрешенного использования	—
7.1.	Дополнительные сведения об использовании земельного участка	—
8.	Кадастровый или иной государственный учетный номер (инвентарный) здания, сооружения, объекта незавершенного строительства, расположенного на земельном участке	68:20:2201011:47

1	2	3
9.	Сведения о земельных участках (землях общего пользования, территории общего пользования), посредством которых обеспечивается доступ	Земли общего пользования
10.	Иные сведения	—

4. Пояснения к сведениям об уточняемом земельном участке с кадастровым номером 68:20:2201011:20 :

1.	—

1. Сведения о характерных точках границ уточняемого земельного участка с кадастровым номером 68:20:2201011:21 :

Система координат МСК-68, зона 1 Зона № 1

Обозначение характерных точек границ	Координаты, м				Метод определения координат	Формулы, примененные для расчета средней квадратической погрешности определения координат характерных точек границ (Mt), с подставленными в такие формулы значениями и итоговые (вычисленные) значения Mt, м	Описание закрепления точки
	содержатся в Едином государственном реестре недвижимости		определены в результате выполнения комплексных кадастровых работ				
	X	Y	X	Y			
1	2	3	4	5	6	7	8
н680У	—	—	455 373,45	1 235 488,72	Метод спутниковых геодезических измерений (определений)	√(0,08^2 + 0,06^2) = 0,10	—
н688У	—	—	455 425,07	1 235 551,58			
н687У	—	—	455 453,40	1 235 580,94			
н689У	—	—	455 424,45	1 235 611,11			
н690У	—	—	455 413,51	1 235 601,68			
н691У	—	—	455 409,25	1 235 602,15			
н692У	—	—	455 403,31	1 235 595,46			
н693У	—	—	455 408,75	1 235 590,42			

1	2	3	4	5	6	7	8
н694У	—	—	455 392,94	1 235 574,39	Метод спутниковых геодезических измерений (определений)	√(0,08^2 + 0,06^2) = 0,10	—
н695У	—	—	455 369,06	1 235 542,46			
н696У	—	—	455 344,62	1 235 509,92			
н680У	—	—	455 373,45	1 235 488,72			

2. Сведения о частях границ уточняемого земельного участка с кадастровым номером 68:20:2201011:21 :

Обозначение части границ		Горизонтальное проложение (S), м	Описание прохождения части границ	Сведения о согласовании местоположения границ (согласовано/спорное)
от т.	до т.			
1	2	3	4	5
н680У	н688У	81,34	—	согласовано
н688У	н687У	40,80		
н687У	н689У	41,81		
н689У	н690У	14,44		
н690У	н691У	4,29		
н691У	н692У	8,95		
н692У	н693У	7,42		
н693У	н694У	22,51		
н694У	н695У	39,87		
н695У	н696У	40,70		
н696У	н680У	35,79		

3. Сведения о характеристиках уточняемого земельного участка с кадастровым номером 68:20:2201011:21 :

№ п/п	Наименование характеристики земельного участка	Значение характеристики
1	2	3
1.	Адрес земельного участка	—
1.1.	Сведения о местоположении земельного участка (при отсутствии адреса) в структурированном в соответствии с федеральной информационной адресной системой виде	—
1.2.	Дополнительные сведения о местоположении земельного участка	—
2.	Площадь земельного участка ± величина погрешности определения (вычисления) площади (Р ± ΔР), м²	4 900 ± 25,00

1	2	3
3.	Формула, примененная для вычисления предельной погрешности определения площади земельного участка, с подставленными значениями и итоговые (вычисленные) значения	3,5*0,10*√(4 900,00) = 25
4.	Площадь земельного участка согласно сведениям Единого государственного реестра недвижимости (Ркад), м²	4 900,00
5.	Оценка расхождения Р и Ркад (Р - Ркад), м²	0
6.	Предельный минимальный и максимальный размеры земельного участка (Рмин и Рмакс), м²	Рмин = 300 Рмакс = 5 000
7.	Вид (виды) разрешенного использования	—
7.1.	Дополнительные сведения об использовании земельного участка	—
8.	Кадастровый или иной государственный учетный номер (инвентарный) здания, сооружения, объекта незавершенного строительства, расположенного на земельном участке	68:20:2201011:73
9.	Сведения о земельных участках (землях общего пользования, территории общего пользования), посредством которых обеспечивается доступ	Земли общего пользования
10.	Иные сведения	—

4. Пояснения к сведениям об уточняемом земельном участке с кадастровым номером 68:20:2201011:21 :

1.	—

1. Сведения о характерных точках границ уточняемого земельного участка с кадастровым номером 68:20:2201011:30 :

Система координат МСК-68, зона 1 Зона № 1

Обозначение характерных точек границ	Координаты, м				Метод определения координат	Формулы, примененные для расчета средней квадратической погрешности определения координат характерных точек границ (Mt), с подставленными в такие формулы значениями и итоговые (вычисленные) значения Mt, м	Описание закрепления точки
	содержатся в Едином государственном реестре недвижимости		определены в результате выполнения комплексных кадастровых работ				
	X	Y	X	Y			
1	2	3	4	5	6	7	8
н706У	—	—	455 174,27	1 235 742,98	Метод спутниковых геодезических измерений (определений)	√(0,08^2 + 0,06^2) = 0,10	—

1	2	3	4	5	6	7	8
н707У	—	—	455 155,96	1 235 720,45	Метод спутниковых геодезических измерений (определений)	√(0,08^2 + 0,06^2) = 0,10	—
н708У	—	—	455 182,01	1 235 699,53			
н709У	—	—	455 199,58	1 235 721,57			
н710У	—	—	455 222,78	1 235 750,67			
н711У	—	—	455 222,25	1 235 762,47			
н712У	—	—	455 185,27	1 235 761,23			
н713У	—	—	455 181,17	1 235 751,10			
н706У	—	—	455 174,27	1 235 742,98			

2. Сведения о частях границ уточняемого земельного участка с кадастровым номером 68:20:2201011:30 :

Обозначение части границ		Горизонтальное проложение (S), м	Описание прохождения части границ	Сведения о согласовании местоположения границ (согласовано/спорное)
от т.	до т.			
1	2	3	4	5
н706У	н707У	29,03	—	согласовано
н707У	н708У	33,41		
н708У	н709У	28,19		
н709У	н710У	37,22		
н710У	н711У	11,81		
н711У	н712У	37,00		
н712У	н713У	10,93		
н713У	н706У	10,66		

3. Сведения о характеристиках уточняемого земельного участка с кадастровым номером 68:20:2201011:30 :

№ п/п	Наименование характеристики земельного участка	Значение характеристики
1	2	3

1	2	3
1.	Адрес земельного участка	—
1.1.	Сведения о местоположении земельного участка (при отсутствии адреса) в структурированном в соответствии с федеральной информационной адресной системой виде	—
1.2.	Дополнительные сведения о местоположении земельного участка	—
2.	Площадь земельного участка ± величина погрешности определения (вычисления) площади (Р ± ΔР), м²	2 169 ± 16,00
3.	Формула, примененная для вычисления предельной погрешности определения площади земельного участка, с подставленными значениями и итоговые (вычисленные) значения	3,5*0,10*√(2 169,00) = 16
4.	Площадь земельного участка согласно сведениям Единого государственного реестра недвижимости (Ркад), м²	2 169,00
5.	Оценка расхождения Р и Ркад (Р - Ркад), м²	0
6.	Предельный минимальный и максимальный размеры земельного участка (Рмин и Рмакс), м²	Рмин = 300 Рмакс = 5 000
7.	Вид (виды) разрешенного использования	—
7.1.	Дополнительные сведения об использовании земельного участка	—
8.	Кадастровый или иной государственный учетный номер (инвентарный) здания, сооружения, объекта незавершенного строительства, расположенного на земельном участке	68:20:2201011:54
9.	Сведения о земельных участках (землях общего пользования, территории общего пользования), посредством которых обеспечивается доступ	Земли общего пользования
10.	Иные сведения	—
4. Пояснения к сведениям об уточняемом земельном участке с кадастровым номером 68:20:2201011:30 :		
1.	—	

1. Сведения о характерных точках границ уточняемого земельного участка с кадастровым номером 68:20:2201011:33 :

Система координат МСК-68, зона 1 Зона № 1

Обозначение характерных точек границ	Координаты, м				Метод определения координат	Формулы, примененные для расчета средней квадратической погрешности определения координат характерных точек границ (Mt), с подставленными в такие формулы значениями и итоговые (вычисленные) значения Mt, м	Описание закрепления точки
	содержатся в Едином государственном реестре недвижимости		определены в результате выполнения комплексных кадастровых работ				
	X	Y	X	Y			
1	2	3	4	5	6	7	8
н714У	—	—	455 120,67	1 235 608,03	Метод спутниковых геодезических измерений (определений)	√(0,08^2 + 0,06^2) = 0,10	—
н715У	—	—	455 075,00	1 235 639,55			
н716У	—	—	455 051,22	1 235 652,18			
н717У	—	—	455 032,61	1 235 624,11			
н718У	—	—	455 033,11	1 235 622,75			
н719У	—	—	455 101,48	1 235 577,62			
н714У	—	—	455 120,67	1 235 608,03			

2. Сведения о частях границ уточняемого земельного участка с кадастровым номером 68:20:2201011:33 :

Обозначение части границ		Горизонтальное проложение (S), м	Описание прохождения части границ	Сведения о согласовании местоположения границ (согласовано/спорное)
от т.	до т.			
1	2	3	4	5
н714У	н715У	55,49	—	согласовано
н715У	н716У	26,93		
н716У	н717У	33,68		
н717У	н718У	1,45		
н718У	н719У	81,92		
н719У	н714У	35,96		

3. Сведения о характеристиках уточняемого земельного участка с кадастровым номером 68:20:2201011:33 :		
№ п/п	Наименование характеристики земельного участка	Значение характеристики
1	2	3
1.	Адрес земельного участка	—
1.1.	Сведения о местоположении земельного участка (при отсутствии адреса) в структурированном в соответствии с федеральной информационной адресной системой виде	—
1.2.	Дополнительные сведения о местоположении земельного участка	—
2.	Площадь земельного участка ± величина погрешности определения (вычисления) площади (Р ± ΔР), м²	3 000 ± 19,00
3.	Формула, примененная для вычисления предельной погрешности определения площади земельного участка, с подставленными значениями и итоговые (вычисленные) значения	3,5*0,10*√(3 000,00) = 19
4.	Площадь земельного участка согласно сведениям Единого государственного реестра недвижимости (Ркад), м²	3 000,00
5.	Оценка расхождения Р и Ркад (Р - Ркад), м²	0
6.	Предельный минимальный и максимальный размеры земельного участка (Рмин и Рмакс), м²	Рмин = 300 Рмакс = 5 000
7.	Вид (виды) разрешенного использования	—
7.1.	Дополнительные сведения об использовании земельного участка	—
8.	Кадастровый или иной государственный учетный номер (инвентарный) здания, сооружения, объекта незавершенного строительства, расположенного на земельном участке	68:20:2201011:52
9.	Сведения о земельных участках (землях общего пользования, территории общего пользования), посредством которых обеспечивается доступ	Земли общего пользования
10.	Иные сведения	—
4. Пояснения к сведениям об уточняемом земельном участке с кадастровым номером 68:20:2201011:33 :		
1.	—	

1. Сведения о характерных точках границ уточняемого земельного участка с кадастровым номером 68:20:2201011:34 :

Система координат МСК-68, зона 1 Зона № 1

Обозначение характерных точек границ	Координаты, м				Метод определения координат	Формулы, примененные для расчета средней квадратической погрешности определения координат характерных точек границ (Mt), с подставленными в такие формулы значениями и итоговые (вычисленные) значения Mt, м	Описание закрепления точки
	содержатся в Едином государственном реестре недвижимости		определены в результате выполнения комплексных кадастровых работ				
	X	Y	X	Y			
1	2	3	4	5	6	7	8
н720У	—	—	455 082,04	1 235 549,26	Метод спутниковых геодезических измерений (определений)	√(0,08^2 + 0,06^2) = 0,10	—
н719У	—	—	455 101,48	1 235 577,62			
н718У	—	—	455 033,11	1 235 622,75			
н721У	—	—	455 011,52	1 235 590,11			
н720У	—	—	455 082,04	1 235 549,26			

2. Сведения о частях границ уточняемого земельного участка с кадастровым номером 68:20:2201011:34 :

Обозначение части границ		Горизонтальное проложение (S), м	Описание прохождения части границ	Сведения о согласовании местоположения границ (согласовано/спорное)
от т.	до т.			
1	2	3	4	5
н720У	н719У	34,38	—	согласовано
н719У	н718У	81,92		
н718У	н721У	39,13		
н721У	н720У	81,50		

3. Сведения о характеристиках уточняемого земельного участка с кадастровым номером 68:20:2201011:34 :

№ п/п	Наименование характеристики земельного участка	Значение характеристики
1	2	3

1	2	3
1.	Адрес земельного участка	—
1.1.	Сведения о местоположении земельного участка (при отсутствии адреса) в структурированном в соответствии с федеральной информационной адресной системой виде	—
1.2.	Дополнительные сведения о местоположении земельного участка	—
2.	Площадь земельного участка ± величина погрешности определения (вычисления) площади (Р ± ΔР), м²	3 000 ± 19,00
3.	Формула, примененная для вычисления предельной погрешности определения площади земельного участка, с подставленными значениями и итоговые (вычисленные) значения	3,5*0,10*√(3 000,00) = 19
4.	Площадь земельного участка согласно сведениям Единого государственного реестра недвижимости (Ркад), м²	3 000,00
5.	Оценка расхождения Р и Ркад (Р - Ркад), м²	0
6.	Предельный минимальный и максимальный размеры земельного участка (Рмин и Рмакс), м²	Рмин = 300 Рмакс = 5 000
7.	Вид (виды) разрешенного использования	—
7.1.	Дополнительные сведения об использовании земельного участка	—
8.	Кадастровый или иной государственный учетный номер (инвентарный) здания, сооружения, объекта незавершенного строительства, расположенного на земельном участке	68:20:2201011:65
9.	Сведения о земельных участках (землях общего пользования, территории общего пользования), посредством которых обеспечивается доступ	Земли общего пользования
10.	Иные сведения	—
4. Пояснения к сведениям об уточняемом земельном участке с кадастровым номером 68:20:2201011:34 :		
1.	—	

1. Сведения о характерных точках границ уточняемого земельного участка с кадастровым номером 68:20:2201011:36 :

Система координат МСК-68, зона 1 Зона № 1

Обозначение характерных точек границ	Координаты, м				Метод определения координат	Формулы, примененные для расчета средней квадратической погрешности определения координат характерных точек границ (Mt), с подставленными в такие формулы значениями и итоговые (вычисленные) значения Mt, м	Описание закрепления точки
	содержатся в Едином государственном реестре недвижимости		определены в результате выполнения комплексных кадастровых работ				
	X	Y	X	Y			
1	2	3	4	5	6	7	8
н722У	—	—	454 977,61	1 235 577,22	Метод спутниковых геодезических измерений (определений)	√(0,08^2 + 0,06^2) = 0,10	—
н723У	—	—	454 996,81	1 235 599,78			
н724У	—	—	454 925,92	1 235 647,73			
н725У	—	—	454 907,66	1 235 661,36			
н726У	—	—	454 891,50	1 235 639,39			
н722У	—	—	454 977,61	1 235 577,22			

2. Сведения о частях границ уточняемого земельного участка с кадастровым номером 68:20:2201011:36 :

Обозначение части границ		Горизонтальное проложение (S), м	Описание прохождения части границ	Сведения о согласовании местоположения границ (согласовано/спорное)
от т.	до т.			
1	2	3	4	5
н722У	н723У	29,62	—	согласовано
н723У	н724У	85,58		
н724У	н725У	22,79		
н725У	н726У	27,27		
н726У	н722У	106,21		

3. Сведения о характеристиках уточняемого земельного участка с кадастровым номером 68:20:2201011:36 :

№ п/п	Наименование характеристики земельного участка	Значение характеристики
1	2	3

1	2	3
1.	Адрес земельного участка	—
1.1.	Сведения о местоположении земельного участка (при отсутствии адреса) в структурированном в соответствии с федеральной информационной адресной системой виде	—
1.2.	Дополнительные сведения о местоположении земельного участка	—
2.	Площадь земельного участка ± величина погрешности определения (вычисления) площади (Р ± ΔР), м²	3 000 ± 19,00
3.	Формула, примененная для вычисления предельной погрешности определения площади земельного участка, с подставленными значениями и итоговые (вычисленные) значения	3,5*0,10*√(3 000,00) = 19
4.	Площадь земельного участка согласно сведениям Единого государственного реестра недвижимости (Ркад), м²	3 000,00
5.	Оценка расхождения Р и Ркад (Р - Ркад), м²	0
6.	Предельный минимальный и максимальный размеры земельного участка (Рмин и Рмакс), м²	Рмин = 300 Рмакс = 5 000
7.	Вид (виды) разрешенного использования	—
7.1.	Дополнительные сведения об использовании земельного участка	—
8.	Кадастровый или иной государственный учетный номер (инвентарный) здания, сооружения, объекта незавершенного строительства, расположенного на земельном участке	68:20:2201011:69
9.	Сведения о земельных участках (землях общего пользования, территории общего пользования), посредством которых обеспечивается доступ	Земли общего пользования
10.	Иные сведения	—
4. Пояснения к сведениям об уточняемом земельном участке с кадастровым номером 68:20:2201011:36 :		
1.	—	

1. Сведения о характерных точках границ уточняемого земельного участка с кадастровым номером 68:20:2201011:37 :

Система координат МСК-68, зона 1 Зона № 1

Обозначение характерных точек границ	Координаты, м				Метод определения координат	Формулы, примененные для расчета средней квадратической погрешности определения координат характерных точек границ (Mt), с подставленными в такие формулы значениями и итоговые (вычисленные) значения Mt, м	Описание закрепления точки
	содержатся в Едином государственном реестре недвижимости		определены в результате выполнения комплексных кадастровых работ				
	X	Y	X	Y			
1	2	3	4	5	6	7	8
н723У	—	—	454 996,81	1 235 599,78	Метод спутниковых геодезических измерений (определений)	√(0,08^2 + 0,06^2) = 0,10	—
н727У	—	—	455 010,72	1 235 617,74			
н728У	—	—	454 927,35	1 235 678,11			
н729У	—	—	454 922,22	1 235 681,65			
н730У	—	—	454 910,18	1 235 690,10			
н731У	—	—	454 896,46	1 235 669,72			
н725У	—	—	454 907,66	1 235 661,36			
н724У	—	—	454 925,92	1 235 647,73			
н723У	—	—	454 996,81	1 235 599,78			

2. Сведения о частях границ уточняемого земельного участка с кадастровым номером 68:20:2201011:37 :

Обозначение части границ		Горизонтальное проложение (S), м	Описание прохождения части границ	Сведения о согласовании местоположения границ (согласовано/спорное)
от т.	до т.			
1	2	3	4	5
н723У	н727У	22,72	—	согласовано
н727У	н728У	102,93		

1	2	3	4	5
н728У	н729У	6,23	—	согласовано
н729У	н730У	14,71		
н730У	н731У	24,57		
н731У	н725У	13,98		
н725У	н724У	22,79		
н724У	н723У	85,58		

3. Сведения о характеристиках уточняемого земельного участка с кадастровым номером 68:20:2201011:37 :

№ п/п	Наименование характеристики земельного участка	Значение характеристики
1	2	3
1.	Адрес земельного участка	—
1.1.	Сведения о местоположении земельного участка (при отсутствии адреса) в структурированном в соответствии с федеральной информационной адресной системой виде	—
1.2.	Дополнительные сведения о местоположении земельного участка	—
2.	Площадь земельного участка ± величина погрешности определения (вычисления) площади (Р ± ΔР), м²	3 000 ± 19,00
3.	Формула, примененная для вычисления предельной погрешности определения площади земельного участка, с подставленными значениями и итоговые (вычисленные) значения	3,5*0,10*√(3 000,00) = 19
4.	Площадь земельного участка согласно сведениям Единого государственного реестра недвижимости (Ркад), м²	3 000,00
5.	Оценка расхождения Р и Ркад (Р - Ркад), м²	0
6.	Предельный минимальный и максимальный размеры земельного участка (Рмин и Рмакс), м²	Рмин = 300 Рмакс = 5 000
7.	Вид (виды) разрешенного использования	—
7.1.	Дополнительные сведения об использовании земельного участка	—
8.	Кадастровый или иной государственный учетный номер (инвентарный) здания, сооружения, объекта незавершенного строительства, расположенного на земельном участке	68:20:2201011:53
9.	Сведения о земельных участках (землях общего пользования, территории общего пользования), посредством которых обеспечивается доступ	Земли общего пользования
10.	Иные сведения	—

4. Пояснения к сведениям об уточняемом земельном участке с кадастровым номером 68:20:2201011:37 :

1.	—

1. Сведения о характерных точках границ уточняемого земельного участка с кадастровым номером 68:20:2201011:38 :

Система координат МСК-68, зона 1 Зона № 1

Обозначение характерных точек границ	Координаты, м				Метод определения координат	Формулы, примененные для расчета средней квадратической погрешности определения координат характерных точек границ (Mt), с подставленными в такие формулы значениями и итоговые (вычисленные) значения Mt, м	Описание закрепления точки
	содержатся в Едином государственном реестре недвижимости		определены в результате выполнения комплексных кадастровых работ				
	X	Y	X	Y			
1	2	3	4	5	6	7	8
н727У	—	—	455 010,72	1 235 617,74	Метод спутниковых геодезических измерений (определений)	√(0,08^2 + 0,06^2) = 0,10	—
н732У	—	—	455 029,40	1 235 640,75			
н733У	—	—	455 004,74	1 235 657,45			
н734У	—	—	454 941,41	1 235 698,45			
н735У	—	—	454 936,11	1 235 701,77			
н729У	—	—	454 922,22	1 235 681,65			
н728У	—	—	454 927,35	1 235 678,11			
н727У	—	—	455 010,72	1 235 617,74			

2. Сведения о частях границ уточняемого земельного участка с кадастровым номером 68:20:2201011:38 :

Обозначение части границ		Горизонтальное проложение (S), м	Описание прохождения части границ	Сведения о согласовании местоположения границ (согласовано/спорное)
от т.	до т.			
1	2	3	4	5
н727У	н732У	29,64	—	согласовано
н732У	н733У	29,78		

1	2	3	4	5
н733У	н734У	75,44	—	согласовано
н734У	н735У	6,25		
н735У	н729У	24,45		
н729У	н728У	6,23		
н728У	н727У	102,93		

3. Сведения о характеристиках уточняемого земельного участка с кадастровым номером 68:20:2201011:38 :

№ п/п	Наименование характеристики земельного участка	Значение характеристики
1	2	3
1.	Адрес земельного участка	—
1.1.	Сведения о местоположении земельного участка (при отсутствии адреса) в структурированном в соответствии с федеральной информационной адресной системой виде	—
1.2.	Дополнительные сведения о местоположении земельного участка	—
2.	Площадь земельного участка ± величина погрешности определения (вычисления) площади (Р ± ΔР), м²	3 000 ± 19,00
3.	Формула, примененная для вычисления предельной погрешности определения площади земельного участка, с подставленными значениями и итоговые (вычисленные) значения	3,5*0,10*√(3 000,00) = 19
4.	Площадь земельного участка согласно сведениям Единого государственного реестра недвижимости (Ркад), м²	3 000,00
5.	Оценка расхождения Р и Ркад (Р - Ркад), м²	0
6.	Предельный минимальный и максимальный размеры земельного участка (Рмин и Рмакс), м²	Рмин = 300 Рмакс = 5 000
7.	Вид (виды) разрешенного использования	—
7.1.	Дополнительные сведения об использовании земельного участка	—
8.	Кадастровый или иной государственный учетный номер (инвентарный) здания, сооружения, объекта незавершенного строительства, расположенного на земельном участке	—
9.	Сведения о земельных участках (землях общего пользования, территории общего пользования), посредством которых обеспечивается доступ	Земли общего пользования
10.	Иные сведения	—

4. Пояснения к сведениям об уточняемом земельном участке с кадастровым номером 68:20:2201011:38 :

1.	—

1. Сведения о характерных точках границ уточняемого земельного участка с кадастровым номером 68:20:2201011:39 :

Система координат МСК-68, зона 1 Зона № 1

Обозначение характерных точек границ	Координаты, м				Метод определения координат	Формулы, примененные для расчета средней квадратической погрешности определения координат характерных точек границ (Mt), с подставленными в такие формулы значениями и итоговые (вычисленные) значения Mt, м	Описание закрепления точки
	содержатся в Едином государственном реестре недвижимости		определены в результате выполнения комплексных кадастровых работ				
	X	Y	X	Y			
1	2	3	4	5	6	7	8
н732У	—	—	455 029,40	1 235 640,75	Метод спутниковых геодезических измерений (определений)	√(0,08^2 + 0,06^2) = 0,10	—
н736У	—	—	455 046,34	1 235 660,04			
н737У	—	—	455 027,03	1 235 674,96			
н738У	—	—	454 956,88	1 235 723,97			
н734У	—	—	454 941,41	1 235 698,45			
н733У	—	—	455 004,74	1 235 657,45			
н732У	—	—	455 029,40	1 235 640,75			

2. Сведения о частях границ уточняемого земельного участка с кадастровым номером 68:20:2201011:39 :

Обозначение части границ		Горизонтальное проложение (S), м	Описание прохождения части границ	Сведения о согласовании местоположения границ (согласовано/спорное)
от т.	до т.			
1	2	3	4	5
н732У	н736У	25,67	—	согласовано
н736У	н737У	24,40		
н737У	н738У	85,57		
н738У	н734У	29,84		
н734У	н733У	75,44		

1	2	3	4	5
н733У	н732У	29,78	—	согласовано

3. Сведения о характеристиках уточняемого земельного участка с кадастровым номером 68:20:2201011:39 :

№ п/п	Наименование характеристики земельного участка	Значение характеристики
1	2	3
1.	Адрес земельного участка	—
1.1.	Сведения о местоположении земельного участка (при отсутствии адреса) в структурированном в соответствии с федеральной информационной адресной системой виде	—
1.2.	Дополнительные сведения о местоположении земельного участка	—
2.	Площадь земельного участка ± величина погрешности определения (вычисления) площади (Р ± ΔР), м²	3 000 ± 19,00
3.	Формула, примененная для вычисления предельной погрешности определения площади земельного участка, с подставленными значениями и итоговые (вычисленные) значения	3,5*0,10*√(3 000,00) = 19
4.	Площадь земельного участка согласно сведениям Единого государственного реестра недвижимости (Ркад), м²	3 000,00
5.	Оценка расхождения Р и Ркад (Р - Ркад), м²	0
6.	Предельный минимальный и максимальный размеры земельного участка (Рмин и Рмакс), м²	Рмин = 300 Рмакс = 5 000
7.	Вид (виды) разрешенного использования	—
7.1.	Дополнительные сведения об использовании земельного участка	—
8.	Кадастровый или иной государственный учетный номер (инвентарный) здания, сооружения, объекта незавершенного строительства, расположенного на земельном участке	68:20:2201011:71
9.	Сведения о земельных участках (землях общего пользования, территории общего пользования), посредством которых обеспечивается доступ	Земли общего пользования
10.	Иные сведения	—

4. Пояснения к сведениям об уточняемом земельном участке с кадастровым номером 68:20:2201011:39 :

1.	—

1. Сведения о характерных точках границ уточняемого земельного участка с кадастровым номером 68:20:2201011:41 :

Система координат МСК-68, зона 1 Зона № 1

Обозначение характерных точек границ	Координаты, м				Метод определения координат	Формулы, примененные для расчета средней квадратической погрешности определения координат характерных точек границ (Mt), с подставленными в такие формулы значениями и итоговые (вычисленные) значения Mt, м	Описание закрепления точки
	содержатся в Едином государственном реестре недвижимости		определены в результате выполнения комплексных кадастровых работ				
	X	Y	X	Y			
1	2	3	4	5	6	7	8
н745У	—	—	455 147,37	1 235 779,04	Метод спутниковых геодезических измерений (определений)	√(0,08^2 + 0,06^2) = 0,10	—
н746У	—	—	455 175,10	1 235 776,27			
н747У	—	—	455 190,56	1 235 772,86			
н748У	—	—	455 198,72	1 235 827,56			
н749У	—	—	455 150,38	1 235 829,07			
н750У	—	—	455 075,13	1 235 830,94			
н751У	—	—	455 139,08	1 235 776,07			
н745У	—	—	455 147,37	1 235 779,04			

2. Сведения о частях границ уточняемого земельного участка с кадастровым номером 68:20:2201011:41 :

Обозначение части границ		Горизонтальное проложение (S), м	Описание прохождения части границ	Сведения о согласовании местоположения границ (согласовано/спорное)
от т.	до т.			
1	2	3	4	5
н745У	н746У	27,87	—	согласовано
н746У	н747У	15,83		
н747У	н748У	55,31		
н748У	н749У	48,36		

1	2	3	4	5
н749У	н750У	75,27	—	согласовано
н750У	н751У	84,26		
н751У	н745У	8,81		

3. Сведения о характеристиках уточняемого земельного участка с кадастровым номером 68:20:2201011:41 :

№ п/п	Наименование характеристики земельного участка	Значение характеристики
1	2	3
1.	Адрес земельного участка	—
1.1.	Сведения о местоположении земельного участка (при отсутствии адреса) в структурированном в соответствии с федеральной информационной адресной системой виде	—
1.2.	Дополнительные сведения о местоположении земельного участка	—
2.	Площадь земельного участка ± величина погрешности определения (вычисления) площади (Р ± ΔР), м²	4 600 ± 24,00
3.	Формула, примененная для вычисления предельной погрешности определения площади земельного участка, с подставленными значениями и итоговые (вычисленные) значения	3,5*0,10*√(4 600,00) = 24
4.	Площадь земельного участка согласно сведениям Единого государственного реестра недвижимости (Ркад), м²	4 600,00
5.	Оценка расхождения Р и Ркад (Р - Ркад), м²	0
6.	Предельный минимальный и максимальный размеры земельного участка (Рмин и Рмакс), м²	Рмин = 300 Рмакс = 5 000
7.	Вид (виды) разрешенного использования	—
7.1.	Дополнительные сведения об использовании земельного участка	—
8.	Кадастровый или иной государственный учетный номер (инвентарный) здания, сооружения, объекта незавершенного строительства, расположенного на земельном участке	—
9.	Сведения о земельных участках (землях общего пользования, территории общего пользования), посредством которых обеспечивается доступ	Земли общего пользования
10.	Иные сведения	—

4. Пояснения к сведениям об уточняемом земельном участке с кадастровым номером 68:20:2201011:41 :

1.	—

1. Сведения о характерных точках границ уточняемого земельного участка с кадастровым номером 68:20:2201011:45 :

Система координат МСК-68, зона 1 Зона № 1

Обозначение характерных точек границ	Координаты, м				Метод определения координат	Формулы, примененные для расчета средней квадратической погрешности определения координат характерных точек границ (Mt), с подставленными в такие формулы значениями и итоговые (вычисленные) значения Mt, м	Описание закрепления точки
	содержатся в Едином государственном реестре недвижимости		определены в результате выполнения комплексных кадастровых работ				
	X	Y	X	Y			
1	2	3	4	5	6	7	8
н752У	—	—	455 463,93	1 235 556,65	Метод спутниковых геодезических измерений (определений)	√(0,08^2 + 0,06^2) = 0,10	—
н753У	—	—	455 467,36	1 235 563,16			
н754У	—	—	455 464,78	1 235 564,39			
н755У	—	—	455 461,01	1 235 558,16			
н752У	—	—	455 463,93	1 235 556,65			

2. Сведения о частях границ уточняемого земельного участка с кадастровым номером 68:20:2201011:45 :

Обозначение части границ		Горизонтальное проложение (S), м	Описание прохождения части границ	Сведения о согласовании местоположения границ (согласовано/спорное)
от т.	до т.			
1	2	3	4	5
н752У	н753У	7,36	—	согласовано
н753У	н754У	2,86		
н754У	н755У	7,28		
н755У	н752У	3,29		

3. Сведения о характеристиках уточняемого земельного участка с кадастровым номером 68:20:2201011:45 :

№ п/п	Наименование характеристики земельного участка	Значение характеристики
1	2	3

1	2	3
1.	Адрес земельного участка	—
1.1.	Сведения о местоположении земельного участка (при отсутствии адреса) в структурированном в соответствии с федеральной информационной адресной системой виде	—
1.2.	Дополнительные сведения о местоположении земельного участка	—
2.	Площадь земельного участка ± величина погрешности определения (вычисления) площади (Р ± ΔР), м²	22 ± 2,00
3.	Формула, примененная для вычисления предельной погрешности определения площади земельного участка, с подставленными значениями и итоговые (вычисленные) значения	3,5*0,10*√(22,00) = 2
4.	Площадь земельного участка согласно сведениям Единого государственного реестра недвижимости (Ркад), м²	22,00
5.	Оценка расхождения Р и Ркад (Р - Ркад), м²	0
6.	Предельный минимальный и максимальный размеры земельного участка (Рмин и Рмакс), м²	— —
7.	Вид (виды) разрешенного использования	—
7.1.	Дополнительные сведения об использовании земельного участка	—
8.	Кадастровый или иной государственный учетный номер (инвентарный) здания, сооружения, объекта незавершенного строительства, расположенного на земельном участке	—
9.	Сведения о земельных участках (землях общего пользования, территории общего пользования), посредством которых обеспечивается доступ	Земли общего пользования
10.	Иные сведения	—
4. Пояснения к сведениям об уточняемом земельном участке с кадастровым номером 68:20:2201011:45 :		
1.	—	

Сведения об уточняемых земельных участках, необходимые для исправления реестровых ошибок в сведениях о местоположении их границ

1. Сведения о характерных точках границ уточняемого земельного участка с кадастровым номером 68:20:2201011:31 :

Система координат МСК-68, зона 1 Зона № 1

Обозначение характерных точек границ	Координаты, м				Метод определения координат	Формулы, примененные для расчета средней квадратической погрешности определения координат характерных точек границ (Mt), с подставленными в такие формулы значениями и итоговые (вычисленные) значения Mt, м	Описание закрепления точки
	содержатся в Едином государственном реестре недвижимости		определены в результате выполнения комплексных кадастровых работ				
	X	Y	X	Y			
1	2	3	4	5	6	7	8
68:20:2201011:43							
2329	427,94	494,79	—	—	Метод спутниковых геодезических измерений (определений)	0,10	—
2330	444,10	508,39	—	—			
2331	408,46	544,50	—	—			
2332	360,83	579,74	—	—			
2333	347,63	562,92	—	—			
2334	391,20	525,41	—	—			
н2335У	—	—	455 121,96	1 235 759,61		√(0,08^2 + 0,06^2) = 0,10	
н2336У	—	—	455 137,26	1 235 774,18			
н2337У	—	—	455 099,46	1 235 808,03			
н2338У	—	—	455 049,76	1 235 840,28			
н2339У	—	—	455 037,62	1 235 822,68			

1	2	3	4	5	6	7	8
н2340У	—	—	455 083,41	1 235 787,92	Метод спутниковых геодезических измерений (определений)	√(0,08^2 + 0,06^2) = 0,10	—
2329	427,94	494,79	—	—		0,10	
68:20:2201011:44							
2341	479,76	476,71	—	—	Метод спутниковых геодезических измерений (определений)	0,10	—
2342	486,89	484,64	—	—			
2343	491,27	494,65	—	—			
2344	485,48	497,01	—	—			
2345	483,03	497,74	—	—			
2346	459,30	504,84	—	—			
2347	456,34	497,12	—	—			
2348	464,96	490,84	—	—			
н706У	—	—	455 174,27	1 235 742,98		√(0,08^2 + 0,06^2) = 0,10	
н713У	—	—	455 181,17	1 235 751,10			
н712У	—	—	455 185,27	1 235 761,23			
н2349У	—	—	455 179,42	1 235 763,43			
н2350У	—	—	455 176,95	1 235 764,09			
н2351У	—	—	455 153,03	1 235 770,53			
н2352У	—	—	455 150,29	1 235 762,73			

1	2	3	4	5	6	7	8
н2353У	—	—	455 159,08	1 235 756,69	Метод спутниковых геодезических измерений (определений)	√(0,08^2 + 0,06^2) = 0,10	—
2341	479,76	476,71	—	—		0,10	

2. Сведения о частях границ уточняемого земельного участка с кадастровым номером 68:20:2201011:31 :

Обозначение части границ		Горизонтальное проложение (S), м	Описание прохождения части границ	Сведения о согласовании местоположения границ (согласовано/спорное)
от т.	до т.			
1	2	3	4	5
68:20:2201011:43				
н2335У	н2336У	21,13	—	согласовано
н2336У	н2337У	50,74		
н2337У	н2338У	59,25		
н2338У	н2339У	21,38		
н2339У	н2340У	57,49		
н2340У	н2335У	47,83		
68:20:2201011:44				
н706У	н713У	10,66	—	согласовано
н713У	н712У	10,93		
н712У	н2349У	6,25		
н2349У	н2350У	2,56		
н2350У	н2351У	24,77		
н2351У	н2352У	8,27		
н2352У	н2353У	10,67		
н2353У	н706У	20,46		

3. Сведения о характеристиках уточняемого земельного участка с кадастровым номером 68:20:2201011:31 :

№ п/п	Наименование характеристики	Значение характеристики
1	2	3
1.	Адрес земельного участка	—
1.1.	Сведения о местоположении земельного участка (при отсутствии адреса) в структурированном в соответствии с федеральной информационной адресной системой виде	—
1.2.	Дополнительные сведения о местоположении земельного участка	—

1	2	3
2.	Площадь земельного участка ± величина погрешности определения (вычисления) площади (Р ± ΔР), м²	3 033 ± 26,00, 68:20:2201011:43 2 555,00 ± 18,00, 68:20:2201011:44 478,00 ± 8,00
3.	Формула, примененная для вычисления предельной погрешности определения площади земельного участка, с подставленными значениями и итоговые (вычисленные) значения	18,00 + 8,00 = 26
4.	Площадь земельного участка согласно сведениям Единого государственного реестра недвижимости (Ркад), м²	3 000,00
5.	Оценка расхождения Р и Ркад (Р - Ркад), м²	33
6.	Предельный минимальный и максимальный размеры земельного участка (Рмин и Рмакс), м²	Рмин = 300 Рмакс = 5 000
7.	Кадастровый или иной государственный учетный номер (инвентарный) здания, сооружения, объекта незавершенного строительства, расположенного на земельном участке	68:20:2201011:56
8.	Вид (виды) разрешенного использования	—
8.1.	Дополнительные сведения об использовании земельного участка	—
9.	Сведения о земельных участках (землях общего пользования, территории общего пользования), посредством которых обеспечивается доступ	—
10.	Иные сведения	—

4. Пояснения к сведениям об уточняемом земельном участке с кадастровым номером 68:20:2201011:31 :

1.	—

1. Сведения о характерных точках границ уточняемого земельного участка с кадастровым номером 68:20:2201011:1 :

Система координат МСК-68, зона 1 Зона № 1

Обозначение характерных точек границ	Координаты, м				Метод определения координат	Формулы, примененные для расчета средней квадратической погрешности определения координат характерных точек границ (Mt), с подставленными в такие формулы значениями и итоговые (вычисленные) значения Mt, м	Описание закрепления точки
	содержатся в Едином государственном реестре недвижимости		определены в результате выполнения комплексных кадастровых работ				
	X	Y	X	Y			
1	2	3	4	5	6	7	8

1	2	3	4	5	6	7	8
2461	105,86	290,65	—	—	Метод спутниковых геодезических измерений (определений)	0,10	—
2462	177,77	222,83	—	—			
2463	193,97	205,43	—	—			
2464	194,37	205,93	—	—			
2465	200,00	200,00	—	—			
2466	212,40	210,70	—	—			
2467	206,40	217,30	—	—			
2468	200,40	226,40	—	—			
2469	211,05	236,90	—	—			
2470	129,72	312,83	—	—			
н2471У	—	—	454 981,23	1 235 797,02		√(0,08^2 + 0,06^2) = 0,10	
н2472У	—	—	455 059,51	1 235 736,67			
н2473У	—	—	455 077,35	1 235 720,96			
н2474У	—	—	455 077,70	1 235 721,50			
н2475У	—	—	455 083,89	1 235 716,16			
н2476У	—	—	455 095,17	1 235 728,03			
н2477У	—	—	455 088,54	1 235 734,00			

1	2	3	4	5	6	7	8
н2478У	—	—	455 081,67	1 235 742,46	Метод спутниковых геодезических измерений (определений)	√(0,08^2 + 0,06^2) = 0,10	—
н2479У	—	—	455 091,23	1 235 753,97			
н2480У	—	—	455 002,77	1 235 821,46			
2461	105,86	290,65	—	—		0,10	

2. Сведения о частях границ уточняемого земельного участка с кадастровым номером 68:20:2201011:1 :

Обозначение части границ		Горизонтальное проложение (S), м	Описание прохождения части границ	Сведения о согласовании местоположения границ (согласовано/спорное)
от т.	до т.			
1	2	3	4	5
н2471У	н2472У	98,84	—	согласовано
н2472У	н2473У	23,77		
н2473У	н2474У	0,64		
н2474У	н2475У	8,18		
н2475У	н2476У	16,37		
н2476У	н2477У	8,92		
н2477У	н2478У	10,90		
н2478У	н2479У	14,96		
н2479У	н2480У	111,27		
н2480У	н2471У	32,58		

3. Сведения о характеристиках уточняемого земельного участка с кадастровым номером 68:20:2201011:1 :

№ п/п	Наименование характеристики	Значение характеристики
1	2	3
1.	Адрес земельного участка	—
1.1.	Сведения о местоположении земельного участка (при отсутствии адреса) в структурированном в соответствии с федеральной информационной адресной системой виде	—
1.2.	Дополнительные сведения о местоположении земельного участка	—
2.	Площадь земельного участка ± величина погрешности определения (вычисления) площади (Р ± ΔР), м²	4 000 ± 22,00

1	2	3
3.	Формула, примененная для вычисления предельной погрешности определения площади земельного участка, с подставленными значениями и итоговые (вычисленные) значения	3,5*0,10*√(4 000,00) = 22
4.	Площадь земельного участка согласно сведениям Единого государственного реестра недвижимости (Ркад), м²	4 000,00
5.	Оценка расхождения Р и Ркад (Р - Ркад), м²	0
6.	Предельный минимальный и максимальный размеры земельного участка (Рмин и Рмакс), м²	Рмин = 300 Рмакс = 5 000
7.	Кадастровый или иной государственный учетный номер (инвентарный) здания, сооружения, объекта незавершенного строительства, расположенного на земельном участке	68:20:2201011:55
8.	Вид (виды) разрешенного использования	—
8.1.	Дополнительные сведения об использовании земельного участка	—
9.	Сведения о земельных участках (землях общего пользования, территории общего пользования), посредством которых обеспечивается доступ	Земли общего пользования
10.	Иные сведения	—

4. Пояснения к сведениям об уточняемом земельном участке с кадастровым номером 68:20:2201011:1 :

1.	—

1. Сведения о характерных точках границ уточняемого земельного участка с кадастровым номером 68:20:2201011:2 :

Система координат МСК-68, зона 1 Зона № 1

Обозначение характерных точек границ	Координаты, м				Метод определения координат	Формулы, примененные для расчета средней квадратической погрешности определения координат характерных точек границ (Mt), с подставленными в такие формулы значениями и итоговые (вычисленные) значения Mt, м	Описание закрепления точки
	содержатся в Едином государственном реестре недвижимости		определены в результате выполнения комплексных кадастровых работ				
	X	Y	X	Y			
1	2	3	4	5	6	7	8
2481	109,00	98,20	—	—	Метод спутниковых геодезических измерений (определений)	0,10	—

1	2	3	4	5	6	7	8
2482	106,70	99,10	—	—	Метод спутниковых геодезических измерений (определений)	0,10	—
2483	104,30	99,00	—	—			
2484	102,50	98,00	—	—			
2485	98,70	94,00	—	—			
2486	91,20	85,20	—	—			
2487	93,10	80,10	—	—			
2488	108,30	64,00	—	—			
2489	139,60	34,20	—	—			
2490	158,80	49,30	—	—			
2491	125,40	81,90	—	—			
н2492У	—	—	455 101,79	1 235 712,10		√(0,08^2 + 0,06^2) = 0,10	
н2493У	—	—	455 099,42	1 235 712,77			
н2494У	—	—	455 097,04	1 235 712,45			
н2495У	—	—	455 095,34	1 235 711,28			
н2496У	—	—	455 091,94	1 235 706,94			
н2497У	—	—	455 085,31	1 235 697,46			
н2498У	—	—	455 087,69	1 235 692,57			

1	2	3	4	5	6	7	8
н2499У	—	—	455 104,36	1 235 677,99	Метод спутниковых геодезических измерений (определений)	√(0,08^2 + 0,06^2) = 0,10	—
н2500У	—	—	455 138,35	1 235 651,30			
н2501У	—	—	455 156,03	1 235 668,16			
н2502У	—	—	455 119,67	1 235 697,43			
2481	109,00	98,20	—	—		0,10	

2. Сведения о частях границ уточняемого земельного участка с кадастровым номером 68:20:2201011:2 :

Обозначение части границ		Горизонтальное проложение (S), м	Описание прохождения части границ	Сведения о согласовании местоположения границ (согласовано/спорное)
от т.	до т.			
1	2	3	4	5
н2492У	н2493У	2,46	—	согласовано
н2493У	н2494У	2,40		
н2494У	н2495У	2,06		
н2495У	н2496У	5,51		
н2496У	н2497У	11,57		
н2497У	н2498У	5,44		
н2498У	н2499У	22,15		
н2499У	н2500У	43,22		
н2500У	н2501У	24,43		
н2501У	н2502У	46,68		
н2502У	н2492У	23,13		

3. Сведения о характеристиках уточняемого земельного участка с кадастровым номером 68:20:2201011:2 :

№ п/п	Наименование характеристики	Значение характеристики
1	2	3
1.	Адрес земельного участка	—
1.1.	Сведения о местоположении земельного участка (при отсутствии адреса) в структурированном в соответствии с федеральной информационной адресной системой виде	—
1.2.	Дополнительные сведения о местоположении земельного участка	—

1	2	3
2.	Площадь земельного участка ± величина погрешности определения (вычисления) площади (Р ± ΔР), м²	1 756 ± 15,00
3.	Формула, примененная для вычисления предельной погрешности определения площади земельного участка, с подставленными значениями и итоговые (вычисленные) значения	3,5*0,10*√(1 756,00) = 15
4.	Площадь земельного участка согласно сведениям Единого государственного реестра недвижимости (Ркад), м²	1 756,00
5.	Оценка расхождения Р и Ркад (Р - Ркад), м²	0
6.	Предельный минимальный и максимальный размеры земельного участка (Рмин и Рмакс), м²	Рмин = 300 Рмакс = 5 000
7.	Кадастровый или иной государственный учетный номер (инвентарный) здания, сооружения, объекта незавершенного строительства, расположенного на земельном участке	68:20:2201011:57
8.	Вид (виды) разрешенного использования	—
8.1.	Дополнительные сведения об использовании земельного участка	—
9.	Сведения о земельных участках (землях общего пользования, территории общего пользования), посредством которых обеспечивается доступ	Земли общего пользования
10.	Иные сведения	—

4. Пояснения к сведениям об уточняемом земельном участке с кадастровым номером 68:20:2201011:2 :

1.	—

1. Сведения о характерных точках границ уточняемого земельного участка с кадастровым номером 68:20:2201011:63 :

Система координат МСК-68, зона 1 Зона № 1

Обозначение характерных точек границ	Координаты, м				Метод определения координат	Формулы, примененные для расчета средней квадратической погрешности определения координат характерных точек границ (Mt), с подставленными в такие формулы значениями и итоговые (вычисленные) значения Mt, м	Описание закрепления точки
	содержатся в Едином государственном реестре недвижимости		определены в результате выполнения комплексных кадастровых работ				
	X	Y	X	Y			
1	2	3	4	5	6	7	8

1	2	3	4	5	6	7	8
н476У	—	—	455 832,33	1 235 214,72	Метод спутниковых геодезических измерений (определений)	√(0,08^2 + 0,06^2) = 0,10	—
н475У	—	—	455 841,71	1 235 257,45			
2915	455 816,43	1 235 260,88	455 816,43	1 235 260,88			
2916	455 812,14	1 235 217,48	455 812,14	1 235 217,48			
н476У	—	—	455 832,33	1 235 214,72			

2. Сведения о частях границ уточняемого земельного участка с кадастровым номером 68:20:2201011:63 :

Обозначение части границ		Горизонтальное проложение (S), м	Описание прохождения части границ	Сведения о согласовании местоположения границ (согласовано/спорное)
от т.	до т.			
1	2	3	4	5
н476У	н475У	43,75	—	согласовано
н475У	2915	25,51		
2915	2916	43,61		
2916	н476У	20,38		

3. Сведения о характеристиках уточняемого земельного участка с кадастровым номером 68:20:2201011:63 :

№ п/п	Наименование характеристики	Значение характеристики
1	2	3
1.	Адрес земельного участка	—
1.1.	Сведения о местоположении земельного участка (при отсутствии адреса) в структурированном в соответствии с федеральной информационной адресной системой виде	—
1.2.	Дополнительные сведения о местоположении земельного участка	—
2.	Площадь земельного участка ± величина погрешности определения (вычисления) площади (Р ± ΔР), м²	1 000 ± 11,00
3.	Формула, примененная для вычисления предельной погрешности определения площади земельного участка, с подставленными значениями и итоговые (вычисленные) значения	3,5*0,10*√(1 000,00) = 11
4.	Площадь земельного участка согласно сведениям Единого государственного реестра недвижимости (Ркад), м²	1 000,00

1	2	3
5.	Оценка расхождения Р и Ркад (Р - Ркад), м²	0
6.	Предельный минимальный и максимальный размеры земельного участка (Рмин и Рмакс), м²	Рмин = 300 Рмакс = 5 000
7.	Кадастровый или иной государственный учетный номер (инвентарный) здания, сооружения, объекта незавершенного строительства, расположенного на земельном участке	—
8.	Вид (виды) разрешенного использования	—
8.1.	Дополнительные сведения об использовании земельного участка	—
9.	Сведения о земельных участках (землях общего пользования, территории общего пользования), посредством которых обеспечивается доступ	Земли общего пользования
10.	Иные сведения	—
4. Пояснения к сведениям об уточняемом земельном участке с кадастровым номером		68:20:2201011:63 :
1.	—	

Описание местоположения здания, сооружения, объекта незавершенного строительства на земельном участке

1. Сведения о характерных точках контура объекта недвижимости с кадастровым номером 68:20:2201008:33 :

Система координат МСК-68, зона 1 Зона № 1

Обозначение характерных точек границ	Содержатся в Едином государственном реестре недвижимости			Определены в ходе выполнения комплексных кадастровых работ			Метод определения координат	Формулы, примененные для расчета средней квадратической погрешности определения координат характерных точек (Mt), м, с подставленными в такие формулы значениями и итоговые (вычисленные) значения Mt, м
	координаты, м		Радиус, м	координаты, м		Радиус, м		
	X	Y	R	X	Y	R		
1	2	3	4	5	6	7	8	9
н1649О	—	—	—	455 891,09	1 235 237,42	—	Метод спутниковых геодезических измерений (определений)	√(0,08^2 + 0,06^2) = 0,10
н1650О	—	—	—	455 900,02	1 235 235,09	—		
н1651О	—	—	—	455 901,67	1 235 241,28	—		
н1652О	—	—	—	455 898,70	1 235 242,11	—		
н1653О	—	—	—	455 898,31	1 235 240,42	—		
н1654О	—	—	—	455 892,32	1 235 241,85	—		
н1649О	—	—	—	455 891,09	1 235 237,42	—		

2. Сведения о характеристиках объекта недвижимости с кадастровым номером 68:20:2201008:33 :

№ п/п	Наименование характеристики	Значение характеристики
1	2	3
1.	Вид объекта недвижимости	Здание
2.	Ранее присвоенный государственный учетный номер (инвентарный) здания, сооружения, объекта незавершенного строительства	—
3.	Кадастровый номер земельного участка (земельных участков), в границах которого (которых) расположены здание, сооружение, объект незавершенного строительства	68:20:2201008:27

1	2	3
4.	Уникальный учетный номер кадастрового квартала, в границах которого расположены здание, сооружение, объект незавершенного строительства	68:20:2201011
5.	Адрес здания, сооружения, объекта незавершенного строительства	—
5.1.	Сведения о местоположении здания, сооружения, объекта незавершенного строительства (при отсутствии адреса) в структурированном в соответствии с федеральной информационной адресной системой виде	—
5.2.	Дополнительные сведения о местоположении	—
6.	Иные сведения	—

3. Пояснения к сведениям об объекте недвижимости с кадастровым номером 68:20:2201008:33 :

1.	—

1. Сведения о характерных точках контура объекта недвижимости с кадастровым номером 68:20:2201011:46 :

Система координат МСК-68, зона 1 Зона № 1

Обозначение характерных точек границ	Содержатся в Едином государственном реестре недвижимости			Определены в ходе выполнения комплексных кадастровых работ			Метод определения координат	Формулы, примененные для расчета средней квадратической погрешности определения координат характерных точек (Mt), м, с подставленными в такие формулы значениями и итоговые (вычисленные) значения Mt, м
	координаты, м		Радиус, м	координаты, м		Радиус, м		
	X	Y	R	X	Y	R		
1	2	3	4	5	6	7	8	9
н1092О	—	—	—	455 391,96	1 235 589,92	—	Метод спутниковых геодезических измерений (определений)	√(0,08^2 + 0,06^2) = 0,10
н1093О	—	—	—	455 399,97	1 235 598,66	—		
н1094О	—	—	—	455 397,14	1 235 601,62	—		
н1095О	—	—	—	455 395,75	1 235 600,10	—		
н1096О	—	—	—	455 389,45	1 235 605,37	—		
н1097О	—	—	—	455 382,52	1 235 598,27	—		

1	2	3	4	5	6	7	8	9
н1092О	—	—	—	455 391,96	1 235 589,92	—	Метод спутниковых геодезических измерений (определений)	√(0,08^2 + 0,06^2) = 0,10

2. Сведения о характеристиках объекта недвижимости с кадастровым номером 68:20:2201011:46 :

№ п/п	Наименование характеристики	Значение характеристики
1	2	3
1.	Вид объекта недвижимости	Здание
2.	Ранее присвоенный государственный учетный номер (инвентарный) здания, сооружения, объекта незавершенного строительства	—
3.	Кадастровый номер земельного участка (земельных участков), в границах которого (которых) расположены здание, сооружение, объект незавершенного строительства	68:20:2201011:22
4.	Уникальный учетный номер кадастрового квартала, в границах которого расположены здание, сооружение, объект незавершенного строительства	68:20:2201011
5.	Адрес здания, сооружения, объекта незавершенного строительства	—
5.1.	Сведения о местоположении здания, сооружения, объекта незавершенного строительства (при отсутствии адреса) в структурированном в соответствии с федеральной информационной адресной системой виде	—
5.2.	Дополнительные сведения о местоположении	—
6.	Иные сведения	—

3. Пояснения к сведениям об объекте недвижимости с кадастровым номером 68:20:2201011:46 :

1.	—

1. Сведения о характерных точках контура объекта недвижимости с кадастровым номером 68:20:2201011:47 :

Система координат МСК-68, зона 1 Зона № 1

Обозначение характерных точек границ	Содержатся в Едином государственном реестре недвижимости			Определены в ходе выполнения комплексных кадастровых работ			Метод определения координат	Формулы, примененные для расчета средней квадратической погрешности определения координат характерных точек (Mt), м, с подставленными в такие формулы значениями и итоговые (вычисленные) значения Mt, м
	координаты, м		Радиус, м	координаты, м		Радиус, м		
	X	Y	R	X	Y	R		

1	2	3	4	5	6	7	8	9
н1098О	—	—	—	455 442,52	1 235 555,35	—	Метод спутниковых геодезических измерений (определений)	√(0,08^2 + 0,06^2) = 0,10
н1099О	—	—	—	455 437,65	1 235 559,77	—		
н1100О	—	—	—	455 429,60	1 235 550,70	—		
н1101О	—	—	—	455 434,45	1 235 546,28	—		
н1098О	—	—	—	455 442,52	1 235 555,35	—		

2. Сведения о характеристиках объекта недвижимости с кадастровым номером 68:20:2201011:47 :

№ п/п	Наименование характеристики	Значение характеристики
1	2	3
1.	Вид объекта недвижимости	Здание
2.	Ранее присвоенный государственный учетный номер (инвентарный) здания, сооружения, объекта незавершенного строительства	—
3.	Кадастровый номер земельного участка (земельных участков), в границах которого (которых) расположены здание, сооружение, объект незавершенного строительства	68:20:2201011:20
4.	Уникальный учетный номер кадастрового квартала, в границах которого расположены здание, сооружение, объект незавершенного строительства	68:20:2201011
5.	Адрес здания, сооружения, объекта незавершенного строительства	—
5.1.	Сведения о местоположении здания, сооружения, объекта незавершенного строительства (при отсутствии адреса) в структурированном в соответствии с федеральной информационной адресной системой виде	—
5.2.	Дополнительные сведения о местоположении	—
6.	Иные сведения	—

3. Пояснения к сведениям об объекте недвижимости с кадастровым номером 68:20:2201011:47 :

1.	—

1. Сведения о характерных точках контура объекта недвижимости с кадастровым номером 68:20:2201011:48 :

Система координат МСК-68, зона 1 Зона № 1

Обозначение характерных точек границ	Содержатся в Едином государственном реестре недвижимости			Определены в ходе выполнения комплексных кадастровых работ			Метод определения координат	Формулы, примененные для расчета средней квадратической погрешности определения координат характерных точек (Mt), м, с подставленными в такие формулы значениями и итоговые (вычисленные) значения Mt, м
	координаты, м		Радиус, м	координаты, м		Радиус, м		
	X	Y	R	X	Y	R		
1	2	3	4	5	6	7	8	9
н1102О	—	—	—	455 533,24	1 235 487,89	—	Метод спутниковых геодезических измерений (определений)	√(0,08^2 + 0,06^2) = 0,10
н1103О	—	—	—	455 537,20	1 235 492,25	—		
н1104О	—	—	—	455 528,95	1 235 500,62	—		
н1105О	—	—	—	455 524,60	1 235 495,79	—		
н1102О	—	—	—	455 533,24	1 235 487,89	—		

2. Сведения о характеристиках объекта недвижимости с кадастровым номером 68:20:2201011:48 :

№ п/п	Наименование характеристики	Значение характеристики
1	2	3
1.	Вид объекта недвижимости	Здание
2.	Ранее присвоенный государственный учетный номер (инвентарный) здания, сооружения, объекта незавершенного строительства	—
3.	Кадастровый номер земельного участка (земельных участков), в границах которого (которых) расположены здание, сооружение, объект незавершенного строительства	68:20:2201011:17
4.	Уникальный учетный номер кадастрового квартала, в границах которого расположены здание, сооружение, объект незавершенного строительства	68:20:2201011

1	2	3
5.	Адрес здания, сооружения, объекта незавершенного строительства	—
5.1.	Сведения о местоположении здания, сооружения, объекта незавершенного строительства (при отсутствии адреса) в структурированном в соответствии с федеральной информационной адресной системой виде	—
5.2.	Дополнительные сведения о местоположении	—
6.	Иные сведения	—

3. Пояснения к сведениям об объекте недвижимости с кадастровым номером 68:20:2201011:48 :

1.	—

1. Сведения о характерных точках контура объекта недвижимости с кадастровым номером 68:20:2201011:49 :

Система координат МСК-68, зона 1 Зона № 1

Обозначение характерных точек границ	Содержатся в Едином государственном реестре недвижимости			Определены в ходе выполнения комплексных кадастровых работ			Метод определения координат	Формулы, примененные для расчета средней квадратической погрешности определения координат характерных точек (Mt), м, с подставленными в такие формулы значениями и итоговые (вычисленные) значения Mt, м
	координаты, м		Радиус, м	координаты, м		Радиус, м		
	X	Y	R	X	Y	R		
1	2	3	4	5	6	7	8	9
н1106О	—	—	—	455 578,59	1 235 439,56	—	Метод спутниковых геодезических измерений (определений)	√(0,08^2 + 0,06^2) = 0,10
н1107О	—	—	—	455 569,35	1 235 450,85	—		
н1108О	—	—	—	455 564,75	1 235 446,91	—		
н1109О	—	—	—	455 575,04	1 235 435,77	—		
н1106О	—	—	—	455 578,59	1 235 439,56	—		

2. Сведения о характеристиках объекта недвижимости с кадастровым номером 68:20:2201011:49 :

№ п/п	Наименование характеристики	Значение характеристики
1	2	3
1.	Вид объекта недвижимости	Здание

1	2	3
2.	Ранее присвоенный государственный учетный номер (инвентарный) здания, сооружения, объекта незавершенного строительства	—
3.	Кадастровый номер земельного участка (земельных участков), в границах которого (которых) расположены здание, сооружение, объект незавершенного строительства	68:20:2201011:15
4.	Уникальный учетный номер кадастрового квартала, в границах которого расположены здание, сооружение, объект незавершенного строительства	68:20:2201011
5.	Адрес здания, сооружения, объекта незавершенного строительства	—
5.1.	Сведения о местоположении здания, сооружения, объекта незавершенного строительства (при отсутствии адреса) в структурированном в соответствии с федеральной информационной адресной системой виде	—
5.2.	Дополнительные сведения о местоположении	—
6.	Иные сведения	—

3. Пояснения к сведениям об объекте недвижимости с кадастровым номером 68:20:2201011:49 :

1.	—

1. Сведения о характерных точках контура объекта недвижимости с кадастровым номером 68:20:2201011:50 :

Система координат МСК-68, зона 1 Зона № 1

Обозначение характерных точек границ	Содержатся в Едином государственном реестре недвижимости			Определены в ходе выполнения комплексных кадастровых работ			Метод определения координат	Формулы, примененные для расчета средней квадратической погрешности определения координат характерных точек (Mt), м, с подставленными в такие формулы значениями и итоговые (вычисленные) значения Mt, м
	координаты, м		Радиус, м	координаты, м		Радиус, м		
	X	Y	R	X	Y	R		
1	2	3	4	5	6	7	8	9
н1110О	—	—	—	455 645,59	1 235 363,86	—	Метод спутниковых геодезических измерений (определений)	√(0,08^2 + 0,06^2) = 0,10
н1111О	—	—	—	455 633,22	1 235 375,95	—		
н1112О	—	—	—	455 629,13	1 235 371,91	—		

1	2	3	4	5	6	7	8	9
н1113О	—	—	—	455 630,60	1 235 370,29	—	Метод спутниковых геодезических измерений (определений)	√(0,08^2 + 0,06^2) = 0,10
н1114О	—	—	—	455 629,64	1 235 369,28	—		
н1115О	—	—	—	455 632,47	1 235 366,60	—		
н1116О	—	—	—	455 633,49	1 235 367,61	—		
н1117О	—	—	—	455 641,84	1 235 359,45	—		
н1110О	—	—	—	455 645,59	1 235 363,86	—		

2. Сведения о характеристиках объекта недвижимости с кадастровым номером 68:20:2201011:50 :

№ п/п	Наименование характеристики	Значение характеристики
1	2	3
1.	Вид объекта недвижимости	Здание
2.	Ранее присвоенный государственный учетный номер (инвентарный) здания, сооружения, объекта незавершенного строительства	—
3.	Кадастровый номер земельного участка (земельных участков), в границах которого (которых) расположены здание, сооружение, объект незавершенного строительства	68:20:2201011:11
4.	Уникальный учетный номер кадастрового квартала, в границах которого расположены здание, сооружение, объект незавершенного строительства	68:20:2201011
5.	Адрес здания, сооружения, объекта незавершенного строительства	—
5.1.	Сведения о местоположении здания, сооружения, объекта незавершенного строительства (при отсутствии адреса) в структурированном в соответствии с федеральной информационной адресной системой виде	—
5.2.	Дополнительные сведения о местоположении	—
6.	Иные сведения	—

3. Пояснения к сведениям об объекте недвижимости с кадастровым номером 68:20:2201011:50 :

1.	—

1. Сведения о характерных точках контура объекта недвижимости с кадастровым номером 68:20:2201011:52 :

Система координат МСК-68, зона 1 Зона № 1

Обозначение характерных точек границ	Содержатся в Едином государственном реестре недвижимости			Определены в ходе выполнения комплексных кадастровых работ			Метод определения координат	Формулы, примененные для расчета средней квадратической погрешности определения координат характерных точек (Mt), м, с подставленными в такие формулы значениями и итоговые (вычисленные) значения Mt, м
	координаты, м		Радиус, м	координаты, м		Радиус, м		
	X	Y	R	X	Y	R		
1	2	3	4	5	6	7	8	9
н1118О	—	—	—	455 054,69	1 235 630,89	—	Метод спутниковых геодезических измерений (определений)	√(0,08^2 + 0,06^2) = 0,10
н1119О	—	—	—	455 056,05	1 235 632,83	—		
н1120О	—	—	—	455 053,87	1 235 634,31	—		
н1121О	—	—	—	455 052,64	1 235 632,32	—		
н1122О	—	—	—	455 049,93	1 235 634,25	—		
н1123О	—	—	—	455 043,36	1 235 625,34	—		
н1124О	—	—	—	455 051,69	1 235 619,66	—		
н1125О	—	—	—	455 053,95	1 235 622,90	—		
н1126О	—	—	—	455 052,44	1 235 623,96	—		
н1127О	—	—	—	455 056,30	1 235 629,75	—		
н1118О	—	—	—	455 054,69	1 235 630,89	—		

2. Сведения о характеристиках объекта недвижимости с кадастровым номером 68:20:2201011:52 :

№ п/п	Наименование характеристики	Значение характеристики
1	2	3
1.	Вид объекта недвижимости	Здание

1	2	3
2.	Ранее присвоенный государственный учетный номер (инвентарный) здания, сооружения, объекта незавершенного строительства	—
3.	Кадастровый номер земельного участка (земельных участков), в границах которого (которых) расположены здание, сооружение, объект незавершенного строительства	68:20:2201011:33
4.	Уникальный учетный номер кадастрового квартала, в границах которого расположены здание, сооружение, объект незавершенного строительства	68:20:2201011
5.	Адрес здания, сооружения, объекта незавершенного строительства	—
5.1.	Сведения о местоположении здания, сооружения, объекта незавершенного строительства (при отсутствии адреса) в структурированном в соответствии с федеральной информационной адресной системой виде	—
5.2.	Дополнительные сведения о местоположении	—
6.	Иные сведения	—

3. Пояснения к сведениям об объекте недвижимости с кадастровым номером 68:20:2201011:52 :

1.	—

1. Сведения о характерных точках контура объекта недвижимости с кадастровым номером 68:20:2201011:53 :

Система координат МСК-68, зона 1 Зона № 1

Обозначение характерных точек границ	Содержатся в Едином государственном реестре недвижимости			Определены в ходе выполнения комплексных кадастровых работ			Метод определения координат	Формулы, примененные для расчета средней квадратической погрешности определения координат характерных точек (Mt), м, с подставленными в такие формулы значениями и итоговые (вычисленные) значения Mt, м
	координаты, м		Радиус, м	координаты, м		Радиус, м		
	X	Y	R	X	Y	R		
1	2	3	4	5	6	7	8	9
н1128О	—	—	—	454 995,41	1 235 611,72	—	Метод спутниковых геодезических измерений (определений)	√(0,08^2 + 0,06^2) = 0,10
н1129О	—	—	—	454 999,22	1 235 616,13	—		
н1130О	—	—	—	455 001,09	1 235 614,66	—		

1	2	3	4	5	6	7	8	9
н1131О	—	—	—	455 003,90	1 235 618,00	—	Метод спутниковых геодезических измерений (определений)	√(0,08^2 + 0,06^2) = 0,10
н1132О	—	—	—	454 997,96	1 235 622,90	—		
н1133О	—	—	—	454 991,59	1 235 615,08	—		
н1128О	—	—	—	454 995,41	1 235 611,72	—		

2. Сведения о характеристиках объекта недвижимости с кадастровым номером 68:20:2201011:53 :

№ п/п	Наименование характеристики	Значение характеристики
1	2	3
1.	Вид объекта недвижимости	Здание
2.	Ранее присвоенный государственный учетный номер (инвентарный) здания, сооружения, объекта незавершенного строительства	—
3.	Кадастровый номер земельного участка (земельных участков), в границах которого (которых) расположены здание, сооружение, объект незавершенного строительства	68:20:2201011:37
4.	Уникальный учетный номер кадастрового квартала, в границах которого расположены здание, сооружение, объект незавершенного строительства	68:20:2201011
5.	Адрес здания, сооружения, объекта незавершенного строительства	—
5.1.	Сведения о местоположении здания, сооружения, объекта незавершенного строительства (при отсутствии адреса) в структурированном в соответствии с федеральной информационной адресной системой виде	—
5.2.	Дополнительные сведения о местоположении	—
6.	Иные сведения	—

3. Пояснения к сведениям об объекте недвижимости с кадастровым номером 68:20:2201011:53 :

1.	—

1. Сведения о характерных точках контура объекта недвижимости с кадастровым номером 68:20:2201011:54 :

Система координат МСК-68, зона 1 Зона № 1

Обозначение характерных точек границ	Содержатся в Едином государственном реестре недвижимости			Определены в ходе выполнения комплексных кадастровых работ			Метод определения координат	Формулы, примененные для расчета средней квадратической погрешности определения координат характерных точек (Mt), м, с подставленными в такие формулы значениями и итоговые (вычисленные) значения Mt, м
	координаты, м		Радиус, м	координаты, м		Радиус, м		
	X	Y	R	X	Y	R		
1	2	3	4	5	6	7	8	9
н1134О	—	—	—	455 198,07	1 235 749,95	—	Метод спутниковых геодезических измерений (определений)	√(0,08^2 + 0,06^2) = 0,10
н1135О	—	—	—	455 200,30	1 235 755,83	—		
н1136О	—	—	—	455 190,94	1 235 759,48	—		
н1137О	—	—	—	455 188,58	1 235 753,73	—		
н1134О	—	—	—	455 198,07	1 235 749,95	—		

2. Сведения о характеристиках объекта недвижимости с кадастровым номером 68:20:2201011:54 :

№ п/п	Наименование характеристики	Значение характеристики
1	2	3
1.	Вид объекта недвижимости	Здание
2.	Ранее присвоенный государственный учетный номер (инвентарный) здания, сооружения, объекта незавершенного строительства	—
3.	Кадастровый номер земельного участка (земельных участков), в границах которого (которых) расположены здание, сооружение, объект незавершенного строительства	68:20:2201011:30
4.	Уникальный учетный номер кадастрового квартала, в границах которого расположены здание, сооружение, объект незавершенного строительства	68:20:2201011

1	2	3
5.	Адрес здания, сооружения, объекта незавершенного строительства	—
5.1.	Сведения о местоположении здания, сооружения, объекта незавершенного строительства (при отсутствии адреса) в структурированном в соответствии с федеральной информационной адресной системой виде	—
5.2.	Дополнительные сведения о местоположении	—
6.	Иные сведения	—

3. Пояснения к сведениям об объекте недвижимости с кадастровым номером 68:20:2201011:54 :

1.	—

1. Сведения о характерных точках контура объекта недвижимости с кадастровым номером 68:20:2201011:55 :

Система координат МСК-68, зона 1 Зона № 1

Обозначение характерных точек границ	Содержатся в Едином государственном реестре недвижимости			Определены в ходе выполнения комплексных кадастровых работ			Метод определения координат	Формулы, примененные для расчета средней квадратической погрешности определения координат характерных точек (Mt), м, с подставленными в такие формулы значениями и итоговые (вычисленные) значения Mt, м
	координаты, м		Радиус, м	координаты, м		Радиус, м		
	X	Y	R	X	Y	R		
1	2	3	4	5	6	7	8	9
н1138О	—	—	—	455 077,53	1 235 723,03	—	Метод спутниковых геодезических измерений (определений)	√(0,08^2 + 0,06^2) = 0,10
н1139О	—	—	—	455 083,75	1 235 730,44	—		
н1140О	—	—	—	455 079,08	1 235 734,26	—		
н1141О	—	—	—	455 072,99	1 235 726,64	—		
н1138О	—	—	—	455 077,53	1 235 723,03	—		

2. Сведения о характеристиках объекта недвижимости с кадастровым номером 68:20:2201011:55 :

№ п/п	Наименование характеристики	Значение характеристики
1	2	3
1.	Вид объекта недвижимости	Здание

1	2	3
2.	Ранее присвоенный государственный учетный номер (инвентарный) здания, сооружения, объекта незавершенного строительства	—
3.	Кадастровый номер земельного участка (земельных участков), в границах которого (которых) расположены здание, сооружение, объект незавершенного строительства	68:20:2201011:1
4.	Уникальный учетный номер кадастрового квартала, в границах которого расположены здание, сооружение, объект незавершенного строительства	68:20:2201011
5.	Адрес здания, сооружения, объекта незавершенного строительства	—
5.1.	Сведения о местоположении здания, сооружения, объекта незавершенного строительства (при отсутствии адреса) в структурированном в соответствии с федеральной информационной адресной системой виде	—
5.2.	Дополнительные сведения о местоположении	—
6.	Иные сведения	—

3. Пояснения к сведениям об объекте недвижимости с кадастровым номером 68:20:2201011:55 :

1.	—

1. Сведения о характерных точках контура объекта недвижимости с кадастровым номером 68:20:2201011:56 :

Система координат МСК-68, зона 1 Зона № 1

Обозначение характерных точек границ	Содержатся в Едином государственном реестре недвижимости			Определены в ходе выполнения комплексных кадастровых работ			Метод определения координат	Формулы, примененные для расчета средней квадратической погрешности определения координат характерных точек (Mt), м, с подставленными в такие формулы значениями и итоговые (вычисленные) значения Mt, м
	координаты, м		Радиус, м	координаты, м		Радиус, м		
	X	Y	R	X	Y	R		
1	2	3	4	5	6	7	8	9
н1142О	—	—	—	455 172,99	1 235 755,61	—	Метод спутниковых геодезических измерений (определений)	√(0,08^2 + 0,06^2) = 0,10
н1143О	—	—	—	455 174,54	1 235 761,88	—		
н1144О	—	—	—	455 162,00	1 235 764,84	—		

1	2	3	4	5	6	7	8	9
н1145О	—	—	—	455 160,67	1 235 758,87	—	Метод спутниковых геодезических измерений (определений)	√(0,08^2 + 0,06^2) = 0,10
н1142О	—	—	—	455 172,99	1 235 755,61	—		

2. Сведения о характеристиках объекта недвижимости с кадастровым номером 68:20:2201011:56 :

№ п/п	Наименование характеристики	Значение характеристики
1	2	3
1.	Вид объекта недвижимости	Здание
2.	Ранее присвоенный государственный учетный номер (инвентарный) здания, сооружения, объекта незавершенного строительства	—
3.	Кадастровый номер земельного участка (земельных участков), в границах которого (которых) расположены здание, сооружение, объект незавершенного строительства	68:20:2201011:31
4.	Уникальный учетный номер кадастрового квартала, в границах которого расположены здание, сооружение, объект незавершенного строительства	68:20:2201011
5.	Адрес здания, сооружения, объекта незавершенного строительства	—
5.1.	Сведения о местоположении здания, сооружения, объекта незавершенного строительства (при отсутствии адреса) в структурированном в соответствии с федеральной информационной адресной системой виде	—
5.2.	Дополнительные сведения о местоположении	—
6.	Иные сведения	—

3. Пояснения к сведениям об объекте недвижимости с кадастровым номером 68:20:2201011:56 :

1.	—

1. Сведения о характерных точках контура объекта недвижимости с кадастровым номером 68:20:2201011:57 :

Система координат МСК-68, зона 1 Зона № 1

Обозначение характерных точек границ	Содержатся в Едином государственном реестре недвижимости			Определены в ходе выполнения комплексных кадастровых работ			Метод определения координат	Формулы, примененные для расчета средней квадратической погрешности определения координат характерных точек (Mt), м, с подставленными в такие формулы значениями и итоговые (вычисленные) значения Mt, м
	координаты, м		Радиус, м	координаты, м		Радиус, м		
	X	Y	R	X	Y	R		
1	2	3	4	5	6	7	8	9
н1146О	—	—	—	455 101,19	1 235 687,31	—	Метод спутниковых геодезических измерений (определений)	√(0,08^2 + 0,06^2) = 0,10
н1147О	—	—	—	455 105,80	1 235 692,67	—		
н1148О	—	—	—	455 102,00	1 235 696,22	—		
н1149О	—	—	—	455 097,31	1 235 690,64	—		
н1146О	—	—	—	455 101,19	1 235 687,31	—		

2. Сведения о характеристиках объекта недвижимости с кадастровым номером 68:20:2201011:57 :

№ п/п	Наименование характеристики	Значение характеристики
1	2	3
1.	Вид объекта недвижимости	Здание
2.	Ранее присвоенный государственный учетный номер (инвентарный) здания, сооружения, объекта незавершенного строительства	—
3.	Кадастровый номер земельного участка (земельных участков), в границах которого (которых) расположены здание, сооружение, объект незавершенного строительства	68:20:2201011:2
4.	Уникальный учетный номер кадастрового квартала, в границах которого расположены здание, сооружение, объект незавершенного строительства	68:20:2201011

1	2	3
5.	Адрес здания, сооружения, объекта незавершенного строительства	—
5.1.	Сведения о местоположении здания, сооружения, объекта незавершенного строительства (при отсутствии адреса) в структурированном в соответствии с федеральной информационной адресной системой виде	—
5.2.	Дополнительные сведения о местоположении	—
6.	Иные сведения	—

3. Пояснения к сведениям об объекте недвижимости с кадастровым номером 68:20:2201011:57 :

1.	—

1. Сведения о характерных точках контура объекта недвижимости с кадастровым номером 68:20:2201011:62 :

Система координат МСК-68, зона 1 Зона № 1

Обозначение характерных точек границ	Содержатся в Едином государственном реестре недвижимости			Определены в ходе выполнения комплексных кадастровых работ			Метод определения координат	Формулы, примененные для расчета средней квадратической погрешности определения координат характерных точек (Mt), м, с подставленными в такие формулы значениями и итоговые (вычисленные) значения Mt, м
	координаты, м		Радиус, м	координаты, м		Радиус, м		
	X	Y	R	X	Y	R		
1	2	3	4	5	6	7	8	9
н1156О	—	—	—	455 554,90	1 235 460,98	—	Метод спутниковых геодезических измерений (определений)	√(0,08^2 + 0,06^2) = 0,10
н1157О	—	—	—	455 558,42	1 235 464,57	—		
н1158О	—	—	—	455 550,28	1 235 472,80	—		
н1159О	—	—	—	455 546,94	1 235 469,33	—		
н1156О	—	—	—	455 554,90	1 235 460,98	—		

2. Сведения о характеристиках объекта недвижимости с кадастровым номером 68:20:2201011:62 :

№ п/п	Наименование характеристики	Значение характеристики
1	2	3
1.	Вид объекта недвижимости	Здание

1	2	3
2.	Ранее присвоенный государственный учетный номер (инвентарный) здания, сооружения, объекта незавершенного строительства	—
3.	Кадастровый номер земельного участка (земельных участков), в границах которого (которых) расположены здание, сооружение, объект незавершенного строительства	68:20:2201011:16
4.	Уникальный учетный номер кадастрового квартала, в границах которого расположены здание, сооружение, объект незавершенного строительства	68:20:2201011
5.	Адрес здания, сооружения, объекта незавершенного строительства	—
5.1.	Сведения о местоположении здания, сооружения, объекта незавершенного строительства (при отсутствии адреса) в структурированном в соответствии с федеральной информационной адресной системой виде	—
5.2.	Дополнительные сведения о местоположении	—
6.	Иные сведения	—

3. Пояснения к сведениям об объекте недвижимости с кадастровым номером 68:20:2201011:62 :

1.	—

1. Сведения о характерных точках контура объекта недвижимости с кадастровым номером 68:20:2201013:75 :

Система координат МСК-68, зона 1 Зона № 1

Обозначение характерных точек границ	Содержатся в Едином государственном реестре недвижимости			Определены в ходе выполнения комплексных кадастровых работ			Метод определения координат	Формулы, примененные для расчета средней квадратической погрешности определения координат характерных точек (Mt), м, с подставленными в такие формулы значениями и итоговые (вычисленные) значения Mt, м
	координаты, м		Радиус, м	координаты, м		Радиус, м		
	X	Y	R	X	Y	R		
1	2	3	4	5	6	7	8	9
н594О	—	—	—	455 339,10	1 235 653,79	—	Метод спутниковых геодезических измерений (определений)	√(0,08^2 + 0,06^2) = 0,10
н595О	—	—	—	455 344,17	1 235 658,23	—		
н596О	—	—	—	455 336,22	1 235 668,00	—		

1	2	3	4	5	6	7	8	9
н597О	—	—	—	455 330,21	1 235 663,42	—	Метод спутниковых геодезических измерений (определений)	√(0,08^2 + 0,06^2) = 0,10
н594О	—	—	—	455 339,10	1 235 653,79	—		

2. Сведения о характеристиках объекта недвижимости с кадастровым номером 68:20:2201013:75 :

№ п/п	Наименование характеристики	Значение характеристики
1	2	3
1.	Вид объекта недвижимости	Здание
2.	Ранее присвоенный государственный учетный номер (инвентарный) здания, сооружения, объекта незавершенного строительства	—
3.	Кадастровый номер земельного участка (земельных участков), в границах которого (которых) расположены здание, сооружение, объект незавершенного строительства	68:20:2201013:61
4.	Уникальный учетный номер кадастрового квартала, в границах которого расположены здание, сооружение, объект незавершенного строительства	68:20:2201011
5.	Адрес здания, сооружения, объекта незавершенного строительства	—
5.1.	Сведения о местоположении здания, сооружения, объекта незавершенного строительства (при отсутствии адреса) в структурированном в соответствии с федеральной информационной адресной системой виде	—
5.2.	Дополнительные сведения о местоположении	—
6.	Иные сведения	—

3. Пояснения к сведениям об объекте недвижимости с кадастровым номером 68:20:2201013:75 :

1.	—

Сведения о зданиях, сооружениях, объектах незавершенного строительства, необходимые для исправления реестровых ошибок в сведениях об описании их местоположения

1. Сведения о характерных точках контура здания

вид объекта недвижимости (здание, сооружение, объект незавершенного строительства)

с кадастровым номером 68:20:2201011:72 :

Система координат МСК-68, зона 1 Зона № 1

Обозначение характерных точек границ	Содержатся в Едином государственном реестре недвижимости			Определены в ходе выполнения комплексных кадастровых работ			Метод определения координат	Формулы, примененные для расчета средней квадратической погрешности определения координат характерных точек (Mt), м, с подставленными в такие формулы значениями и итоговые (вычисленные) значения Mt, м
	координаты, м		Радиус, м	координаты, м		Радиус, м		
	X	Y	R	X	Y	R		
1	2	3	4	5	6	7	8	9
н25О	—	—	—	455 746,73	1 235 256,20	—	Метод спутниковых геодезических измерений (определений)	√(0,08^2 + 0,06^2) = 0,10
н26О	—	—	—	455 749,65	1 235 261,65	—		
н27О	—	—	—	455 741,46	1 235 266,10	—		
н28О	—	—	—	455 742,35	1 235 267,72	—		
н29О	—	—	—	455 739,87	1 235 269,04	—		
н30О	—	—	—	455 736,05	1 235 262,08	—		
31	455 747,58	1 235 253,48	—	—	—	—	—	—
32	455 750,89	1 235 258,71	—	—	—	—		
33	455 743,04	1 235 263,74	—	—	—	—		
34	455 744,05	1 235 265,29	—	—	—	—		
35	455 741,67	1 235 266,78	—	—	—	—		
36	455 737,35	1 235 260,12	—	—	—	—		
н25О	—	—	—	455 746,73	1 235 256,20	—	Метод спутниковых геодезических измерений (определений)	√(0,08^2 + 0,06^2) = 0,10

2. Иные сведения об объекте недвижимости с кадастровым номером 68:20:2201011:72 :

1.	—
3. Пояснения к сведениям об объекте недвижимости с кадастровым номером	68:20:2201011:72 :
1.	—

Схема границ земельных участков



Масштаб 1:5 000

КАРТА-ПЛАН ТЕРРИТОРИИ

Схема границ земельных участков

Условные обозначения:

———— – существующая часть границы земельного участка,

– – – –

ПРИЛОЖЕНИЕ № 12
УТВЕРЖДЕНА
приказом министерства
имущественных отношений и
государственного заказа
Тамбовской области
от 10.09.2025 № 689

Карта-план территории
кадастрового квартала 68:20:2201012

КАРТА-ПЛАН ТЕРРИТОРИИ

Пояснительная записка

1. Сведения о территории выполнения комплексных кадастровых работ:

68:20:2201012

(наименование субъекта Российской Федерации, муниципального образования, населенного пункта, уникальные учетные номера кадастровых кварталов, иные сведения, позволяющие определить местоположение территории, на которой выполняются комплексные кадастровые работы, например, наименование садоводческого или огороднического некоммерческого товарищества, гаражного кооператива, элемента планировочной структуры)

2. Основания выполнения комплексных кадастровых работ:

Наименование, дата и номер документа, на основании которого выполняются комплексные кадастровые работы:

Государственный контракт № 0164200001925000183-725790-157788 от 17 марта 2025 г., выдан Министерство имущественных отношений и государственного заказа Тамбовской области

3. Дата подготовки карты-плана территории: *10 сентября 2025 г.*

4. Сведения о заказчике(ах) комплексных кадастровых работ:

В отношении юридического лица, органа местного самоуправления муниципального района, муниципального округа или городского округа либо уполномоченного исполнительного органа государственной власти субъекта Российской Федерации:

полное или сокращенное (в случае, если имеется) наименование: *Министерство имущественных отношений и государственного заказа Тамбовской области*

основной государственный регистрационный номер: *1066829046844*

идентификационный номер налогоплательщика: *6831000240*

В отношении физического лица или представителя физических или юридических лиц:

фамилия, имя. отчество (последнее - при наличии): –

страховой номер индивидуального лицевого счета в системе обязательного пенсионного страхования Российской Федерации (СНИЛС): –

Наименование и реквизиты документа, подтверждающие полномочия представителя заказчика(ов) комплексных кадастровых работ:

–

Адрес электронной почты (для направления уведомления о результатах внесения сведений в Единый государственный реестр недвижимости):

–

5. Сведения об исполнителе комплексных кадастровых работ:

Полное или сокращенное (в случае, если имеется) наименование и адрес юридического лица, с которым заключен государственный или муниципальный контракт либо договор подряда на выполнение комплексных кадастровых работ:

–

Фамилия, имя. отчество кадастрового инженера (последнее - при наличии): *Чиркин Евгений Александрович*

и основной государственный регистрационный номер кадастрового инженера индивидуального предпринимателя (ОГРНИП): *318344300021161*

Страховой номер индивидуального лицевого счета в системе обязательного пенсионного страхования Российской Федерации (СНИЛС) кадастрового инженера: *152-892-276-89*

Уникальный реестровый номер кадастрового инженера в реестре саморегулируемой организации кадастровых инженеров и дата внесения сведений о физическом лице в такой реестр: *НП001325, 30 мая 2016 г.*

Полное или (в случае, если имеется) сокращенное наименование саморегулируемой организации кадастровых инженеров, членом которой является кадастровый инженер:

Кадастровые инженеры юга

Контактный телефон: *+79275392962*

Почтовый адрес и адрес электронной почты, по которым осуществляется связь с кадастровым инженером:

гор. Волгоград, ул. им. Маршала Василевского, д. 4, кв. 18, ewgeniychirkin@mail.ru

6. Перечень документов, использованных при подготовке карты-плана территории:

№ п/п	Реквизиты документа				
	Вид	Дата	Номер	Наименование	Иные сведения
1	2	3	4	5	6
1	Кадастровый план территории, выдан: Филиал публично-правовой компании "Роскадастр" по Тамбовской области	7 марта 2025 г.	КУВИ-001/2025-61304271	Кадастровый план территории	—
2	Материалы картографо-геодезического фонда, выдан: ППК Роскадастр	7 апреля 2025 г.	170-8700/2025-В	Выписка о пунктах государственной геодезической сети, государственной нивелирной сети и государственной гравиметрической сети	—
3	Материалы картографо-геодезического фонда, выдан: ППК "Роскадастр	20 марта 2025 г.	171-7471/2025-В	Сведения ЕЭКО	Масштаб: 1:10000 Дата создания: 31 июля 2022 г.
4	Иной документ, содержащий описание объекта, выдан: ППК "Роскадастр"	6 апреля 2023 г.	50-0074/23	Письмо о рассмотрении обращений (о включении в ФФПД технического отчета "Создание сети дифференциальных станций"	—

1	2	3	4	5	6
5	Карта (план) объекта землеустройства, выдан: ИП Чиркин Е.А.	10 сентября 2025 г.	б/н	Карта-план территории (текстовая часть)	—

7. Пояснения к карте-плану территории:

Пояснительная записка

Настоящая карта-план территории разработана в результате проведения комплексных кадастровых работ на территории кадастрового квартала 68:20:2201012 (территория с. Сурава Суравского сельсовета Тамбовского муниципального округа Тамбовской области)
Карта-план территории кадастрового квартала 68:20:2201012 утверждена Постановлением об утверждении карта-планов территорий, подготовленных в результате выполнения комплексных кадастровых работ в границах кадастрового квартала.
Неотъемлемой частью КПТР является:
- акт согласования границ земельных участков, который включен в состав Приложения. Согласно данного акта, границы всех земельных участков являются согласованными;
- заключение согласительной комиссии;
- протокол заседания согласительной комиссии по вопросу согласования местоположения границ земельных участков

В результате выполнения комплексных кадастровых работ:
1) обеспечивается уточнение границ 19 земельных участков;
2) исправляются границы 10 земельных участков;
3) осуществляется уточнение местоположения на земельных участках границ 25 объектов капитального строительства;
4) исправляются границы 1 ОКС.

В ходе выполнения кадастровых работ проведен анализ материалов, согласно сведений ЕГРН, представленных в виде кадастровых планов территорий и выписок из ЕГРН в отношении земельных участков и объектов капитального строительства, картографические материалы и материалы из фонда данных, полученных в результате проведения землеустройства, действующие правила землепользования и застройки. утвержденные применительно к данной территории работ.
Земельные участки, в отношении которых проводятся комплексные кадастровые работы, расположены в границах Суравского сельсовета Тамбовского муниципального округа , в градостроительной зоне " Зона застройки индивидуальными жилыми домами" (Ж1), для которой для участков с ВРИ - для ведения личного подсобного хозяйства установлены предельные минимальные (300 кв.м.) и максимальные (5000 кв.м.) размеры земельных участков. Правила землепользования и застройки утверждены Решением № 235 от 27.01.2023г. "О внесении изменений в Правила землепользования и застройки муниципального образования «Суравский сельсовет» Тамбовского района Тамбовской области, утвержденный решением Суравского сельского Совета народных депутатов от 08.08.2014 года № 49" Ссылка на официальный источник: https://r00.tmbreg.ru/7570/20780.html.
Координаты характерных точек границ земельных участков и объектов капитального строительства получены методом спутниковых геодезических определений. Границы земельных участков определены по ограждениям на местности, существующим на местности 15 и более лет. В целях выполнения кадастровых работ, кадастровым инженером были получены материалы дистанционного зондирования земли, изготовленный АО "Роскартография", и переданный в пользование ФФПД. Масштаб картографического произведения 1:10000. Реквизиты картографического материала приведены в разделе "Исходные данные"

Сведения о заказчике

Комплексные кадастровые работы выполнены в рамках исполнения государственного контракта № 0164200001925000183-725790-157788 от 17.03.2025 г.
Заказчиком комплексных кадастровых работ является Министерство имущественных отношений и государственного заказа Тамбовской области, ИНН 6831000240, ОГРН 1066829046844

Сведения о кадастровом инженере

Карта-план территории подготовлен кадастровым инженером Чиркиным Евгением Александровичем (квалификационный аттестат № 34-14-538 от 22.08.2014), включенным в реестр членов Ассоциации СРО "Кадастровые инженеры юга" 30.052016 г. № НП001325. Номер регистрации в государственном реестре лиц, осуществляющих кадастровую деятельность – 31758. Страховой номер индивидуального лицевого счета в системе обязательного пенсионного страхования Российской Федерации (СНИЛС) 152-892-276 89.

Сведения о геодезической основе, использованной при подготовке карты-плана территории

Определение координат поворотных точек границ земельных участков выполнено методом спутниковых геодезических измерений. В качестве базовой станции для определения координат точек границ использовалась базовая станция Мичуринск (MICH), держателем которой является группа EFT-CORS. В разделе исходные данные приведено письмо ПКК "Роскадастр", подтверждающее передачу данных EFT-CORS в фонды данных субъектов Российской Федерации или федеральный фонд пространственных данных.
Вторым приемником, реквизиты которого указаны в разделе "Инструменты", было проведено полевое обследование пунктов ГГС (Челнаво-Дмитриевская, Сурава, Аэродромная), а также объекты недвижимости в границах проведения кадастровых работ.

Сведения об уточняемых земельных участках

В ходе проведения комплексных кадастровых работ были уточнены местоположение и площадь земельных участков, а также исправлены сведения о местоположении и (или) площади земельных участков.

Описание местоположения здания, сооружения, объекта незавершенного строительства на земельном участке

В ходе проведения комплексных кадастровых работ было уточнено местоположение границ объектов капитального строительства на земельных участках.
Также исправлены границы ОКС 68:20:2201012:75. Такое исправление вызвано неверным определением координат характерных точек границ ОКС до проведения ККР, и не связано с проведенной реконструкцией здания.

Сведения о пунктах геодезической сети и средствах измерений

1. Сведения о пунктах геодезической сети:

№ п/п	Вид геодезической сети	Название пункта геодезической сети и тип знака	Система координат пункта геодезической сети	Координаты пункта, м		Дата обследования 14 мая 2025 г.		
						Сведения о состоянии		
				X	Y	наружного знака пункта	центра пункта	марки центра пункта
1	2	3	4	5	6	7	8	9
1	Геодезическая сеть сгущения. 3	Аэродромная, пирамида	МСК-68, зона 1	430 788,01	1 242 568,01	Не обнаружен	Сохранился	Сохранился
2	Геодезическая сеть сгущения. 3	Челнаво-Дмитриевская, пирамида		453 493,03	1 226 416,79			
3	Геодезическая сеть сгущения. 3	Сурава, пирамида		455 008,52	1 239 523,41			

2. Сведения об использованных средствах измерений:

№ п/п	Наименование и обозначение типа средства измерений - прибора (инструмента, аппаратуры)	Заводской или серийный номер средства измерений	Реквизиты свидетельства о поверке прибора (инструмента, аппаратуры) и (или) срок действия поверки
1	2	3	4

1	2	3	4
1	Stonex S8 GNSS	STNS84412003	свидетельство № С-ГКФ/01-04-2025/42177429, выдано 01.04.2025г., срок действия поверки - до 31.03.2026г.

Сведения об уточняемых земельных участках

1. Сведения о характерных точках границ уточняемого земельного участка с кадастровым номером 68:20:2201009:26 :

Система координат МСК-68, зона 1 Зона № 1

Обозначение характерных точек границ	Координаты, м				Метод определения координат	Формулы, примененные для расчета средней квадратической погрешности определения координат характерных точек границ (Mt), с подставленными в такие формулы значениями и итоговые (вычисленные) значения Mt, м	Описание закрепления точки
	содержатся в Едином государственном реестре недвижимости		определены в результате выполнения комплексных кадастровых работ				
	X	Y	X	Y			
1	2	3	4	5	6	7	8
н556У	—	—	455 885,98	1 235 269,75	Метод спутниковых геодезических измерений (определений)	√(0,08^2 + 0,06^2) = 0,10	—
н557У	—	—	455 888,80	1 235 282,84			
н558У	—	—	455 889,64	1 235 294,78			
н559У	—	—	455 884,63	1 235 365,45			
н560У	—	—	455 883,45	1 235 382,15			
н561У	—	—	455 854,28	1 235 381,35			
н562У	—	—	455 856,56	1 235 295,73			
н563У	—	—	455 856,92	1 235 286,06			
н564У	—	—	455 855,48	1 235 277,00			
н556У	—	—	455 885,98	1 235 269,75			

2. Сведения о частях границ уточняемого земельного участка с кадастровым номером 68:20:2201009:26 :

Обозначение части границ		Горизонтальное проложение (S), м	Описание прохождения части границ	Сведения о согласовании местоположения границ (согласовано/спорное)
от т.	до т.			

1	2	3	4	5
н556У	н557У	13,39	—	согласовано
н557У	н558У	11,97		
н558У	н559У	70,85		
н559У	н560У	16,74		
н560У	н561У	29,18		
н561У	н562У	85,65		
н562У	н563У	9,68		
н563У	н564У	9,17		
н564У	н556У	31,35		

3. Сведения о характеристиках уточняемого земельного участка с кадастровым номером 68:20:2201009:26 :

№ п/п	Наименование характеристики земельного участка	Значение характеристики
1	2	3
1.	Адрес земельного участка	—
1.1.	Сведения о местоположении земельного участка (при отсутствии адреса) в структурированном в соответствии с федеральной информационной адресной системой виде	—
1.2.	Дополнительные сведения о местоположении земельного участка	—
2.	Площадь земельного участка ± величина погрешности определения (вычисления) площади (Р ± ΔР), м²	3 400 ± 20,00
3.	Формула, примененная для вычисления предельной погрешности определения площади земельного участка, с подставленными значениями и итоговые (вычисленные) значения	3,5*0,10*√(3 400,00) = 20
4.	Площадь земельного участка согласно сведениям Единого государственного реестра недвижимости (Ркад), м²	3 400,00
5.	Оценка расхождения Р и Ркад (Р - Ркад), м²	0
6.	Предельный минимальный и максимальный размеры земельного участка (Рмин и Рмакс), м²	Рмин = 300 Рмакс = 5 000
7.	Вид (виды) разрешенного использования	—
7.1.	Дополнительные сведения об использовании земельного участка	—
8.	Кадастровый или иной государственный учетный номер (инвентарный) здания, сооружения, объекта незавершенного строительства, расположенного на земельном участке	68:20:2201009:45

1	2	3
9.	Сведения о земельных участках (землях общего пользования, территории общего пользования), посредством которых обеспечивается доступ	Земли общего пользования
10.	Иные сведения	—

4. Пояснения к сведениям об уточняемом земельном участке с кадастровым номером 68:20:2201009:26 :

1.	—

1. Сведения о характерных точках границ уточняемого земельного участка с кадастровым номером 68:20:2201009:27 :

Система координат МСК-68, зона 1 Зона № 1

Обозначение характерных точек границ	Координаты, м				Метод определения координат	Формулы, примененные для расчета средней квадратической погрешности определения координат характерных точек границ (Mt), с подставленными в такие формулы значениями и итоговые (вычисленные) значения Mt, м	Описание закрепления точки
	содержатся в Едином государственном реестре недвижимости		определены в результате выполнения комплексных кадастровых работ				
	X	Y	X	Y			
1	2	3	4	5	6	7	8
н564У	—	—	455 855,48	1 235 277,00	Метод спутниковых геодезических измерений (определений)	√(0,08^2 + 0,06^2) = 0,10	—
н563У	—	—	455 856,92	1 235 286,06			
н562У	—	—	455 856,56	1 235 295,73			
н561У	—	—	455 854,28	1 235 381,35			
н565У	—	—	455 820,71	1 235 363,93			
н566У	—	—	455 787,62	1 235 370,96			
н567У	—	—	455 778,87	1 235 298,36			
н568У	—	—	455 817,98	1 235 288,19			

1	2	3	4	5	6	7	8
н564У	—	—	455 855,48	1 235 277,00	Метод спутниковых геодезических измерений (определений)	√(0,08^2 + 0,06^2) = 0,10	—

2. Сведения о частях границ уточняемого земельного участка с кадастровым номером 68:20:2201009:27 :

Обозначение части границ		Горизонтальное проложение (S), м	Описание прохождения части границ	Сведения о согласовании местоположения границ (согласовано/спорное)
от т.	до т.			
1	2	3	4	5
н564У	н563У	9,17	—	согласовано
н563У	н562У	9,68		
н562У	н561У	85,65		
н561У	н565У	37,82		
н565У	н566У	33,83		
н566У	н567У	73,13		
н567У	н568У	40,41		
н568У	н564У	39,13		

3. Сведения о характеристиках уточняемого земельного участка с кадастровым номером 68:20:2201009:27 :

№ п/п	Наименование характеристики земельного участка	Значение характеристики
1	2	3
1.	Адрес земельного участка	—
1.1.	Сведения о местоположении земельного участка (при отсутствии адреса) в структурированном в соответствии с федеральной информационной адресной системой виде	—
1.2.	Дополнительные сведения о местоположении земельного участка	—
2.	Площадь земельного участка ± величина погрешности определения (вычисления) площади (Р ± ΔР), м²	6 000 ± 27,00
3.	Формула, примененная для вычисления предельной погрешности определения площади земельного участка, с подставленными значениями и итоговые (вычисленные) значения	3,5*0,10*√(6 000,00) = 27
4.	Площадь земельного участка согласно сведениям Единого государственного реестра недвижимости (Ркад), м²	6 000,00
5.	Оценка расхождения Р и Ркад (Р - Ркад), м²	0
6.	Предельный минимальный и максимальный размеры земельного участка (Рмин и Рмакс), м²	Рмин = 300 Рмакс = 5 000

1	2	3
7.	Вид (виды) разрешенного использования	—
7.1.	Дополнительные сведения об использовании земельного участка	—
8.	Кадастровый или иной государственный учетный номер (инвентарный) здания, сооружения, объекта незавершенного строительства, расположенного на земельном участке	68:20:2201009:29
9.	Сведения о земельных участках (землях общего пользования, территории общего пользования), посредством которых обеспечивается доступ	Земли общего пользования
10.	Иные сведения	—

4. Пояснения к сведениям об уточняемом земельном участке с кадастровым номером 68:20:2201009:27 :

1.	—

1. Сведения о характерных точках границ уточняемого земельного участка с кадастровым номером 68:20:2201012:8 :

Система координат МСК-68, зона 1 Зона № 1

Обозначение характерных точек границ	Координаты, м				Метод определения координат	Формулы, примененные для расчета средней квадратической погрешности определения координат характерных точек границ (Mt), с подставленными в такие формулы значениями и итоговые (вычисленные) значения Mt, м	Описание закрепления точки
	содержатся в Едином государственном реестре недвижимости		определены в результате выполнения комплексных кадастровых работ				
	X	Y	X	Y			
1	2	3	4	5	6	7	8
н910У	—	—	455 631,61	1 235 408,54	Метод спутниковых геодезических измерений (определений)	√(0,08^2 + 0,06^2) = 0,10	—
н911У	—	—	455 644,93	1 235 392,18			
н912У	—	—	455 695,59	1 235 428,15			
н913У	—	—	455 679,05	1 235 449,54			
н910У	—	—	455 631,61	1 235 408,54			

2. Сведения о частях границ уточняемого земельного участка с кадастровым номером 68:20:2201012:8 :

Обозначение части границ		Горизонтальное проложение (S), м	Описание прохождения части границ	Сведения о согласовании местоположения границ (согласовано/спорное)
от т.	до т.			
1	2	3	4	5
н910У	н911У	21,10	—	согласовано
н911У	н912У	62,13		
н912У	н913У	27,04		
н913У	н910У	62,70		

3. Сведения о характеристиках уточняемого земельного участка с кадастровым номером 68:20:2201012:8 :

№ п/п	Наименование характеристики земельного участка	Значение характеристики
1	2	3
1.	Адрес земельного участка	—
1.1.	Сведения о местоположении земельного участка (при отсутствии адреса) в структурированном в соответствии с федеральной информационной адресной системой виде	—
1.2.	Дополнительные сведения о местоположении земельного участка	—
2.	Площадь земельного участка ± величина погрешности определения (вычисления) площади (Р ± ΔР), м²	1 500 ± 14,00
3.	Формула, примененная для вычисления предельной погрешности определения площади земельного участка, с подставленными значениями и итоговые (вычисленные) значения	3,5*0,10*√(1 500,00) = 14
4.	Площадь земельного участка согласно сведениям Единого государственного реестра недвижимости (Ркад), м²	1 500,00
5.	Оценка расхождения Р и Ркад (Р - Ркад), м²	0
6.	Предельный минимальный и максимальный размеры земельного участка (Рмин и Рмакс), м²	Рмин = 300 Рмакс = 5 000
7.	Вид (виды) разрешенного использования	—
7.1.	Дополнительные сведения об использовании земельного участка	—
8.	Кадастровый или иной государственный учетный номер (инвентарный) здания, сооружения, объекта незавершенного строительства, расположенного на земельном участке	—
9.	Сведения о земельных участках (землях общего пользования, территории общего пользования), посредством которых обеспечивается доступ	Земли общего пользования

1	2	3
10.	Иные сведения	—

4. Пояснения к сведениям об уточняемом земельном участке с кадастровым номером 68:20:2201012:8 :

1.	—

1. Сведения о характерных точках границ уточняемого земельного участка с кадастровым номером 68:20:2201012:11 :

Система координат МСК-68, зона 1 Зона № 1

Обозначение характерных точек границ	Координаты, м				Метод определения координат	Формулы, примененные для расчета средней квадратической погрешности определения координат характерных точек границ (Mt), с подставленными в такие формулы значениями и итоговые (вычисленные) значения Mt, м	Описание закрепления точки
	содержатся в Едином государственном реестре недвижимости		определены в результате выполнения комплексных кадастровых работ				
	X	Y	X	Y			
1	2	3	4	5	6	7	8
н769У	—	—	455 577,19	1 235 475,40	Метод спутниковых геодезических измерений (определений)	√(0,08^2 + 0,06^2) = 0,10	—
н770У	—	—	455 601,98	1 235 446,97			
н771У	—	—	455 686,71	1 235 508,77			
н772У	—	—	455 666,51	1 235 536,38			
н773У	—	—	455 640,25	1 235 518,92			
н774У	—	—	455 596,73	1 235 490,78			
н769У	—	—	455 577,19	1 235 475,40			

2. Сведения о частях границ уточняемого земельного участка с кадастровым номером 68:20:2201012:11 :

Обозначение части границ		Горизонтальное проложение (S), м	Описание прохождения части границ	Сведения о согласовании местоположения границ (согласовано/спорное)
от т.	до т.			
1	2	3	4	5
н769У	н770У	37,72	—	согласовано

1	2	3	4	5
н770У	н771У	104,87	—	согласовано
н771У	н772У	34,21		
н772У	н773У	31,53		
н773У	н774У	51,83		
н774У	н769У	24,87		

3. Сведения о характеристиках уточняемого земельного участка с кадастровым номером 68:20:2201012:11 :

№ п/п	Наименование характеристики земельного участка	Значение характеристики
1	2	3
1.	Адрес земельного участка	—
1.1.	Сведения о местоположении земельного участка (при отсутствии адреса) в структурированном в соответствии с федеральной информационной адресной системой виде	—
1.2.	Дополнительные сведения о местоположении земельного участка	—
2.	Площадь земельного участка ± величина погрешности определения (вычисления) площади (Р ± ΔР), м²	3 900 ± 22,00
3.	Формула, примененная для вычисления предельной погрешности определения площади земельного участка, с подставленными значениями и итоговые (вычисленные) значения	3,5*0,10*√(3 900,00) = 22
4.	Площадь земельного участка согласно сведениям Единого государственного реестра недвижимости (Ркад), м²	3 900,00
5.	Оценка расхождения Р и Ркад (Р - Ркад), м²	0
6.	Предельный минимальный и максимальный размеры земельного участка (Рмин и Рмакс), м²	Рмин = 300 Рмакс = 5 000
7.	Вид (виды) разрешенного использования	—
7.1.	Дополнительные сведения об использовании земельного участка	—
8.	Кадастровый или иной государственный учетный номер (инвентарный) здания, сооружения, объекта незавершенного строительства, расположенного на земельном участке	—
9.	Сведения о земельных участках (землях общего пользования, территории общего пользования), посредством которых обеспечивается доступ	Земли общего пользования
10.	Иные сведения	—

4. Пояснения к сведениям об уточняемом земельном участке с кадастровым номером 68:20:2201012:11 :

1.	—

1. Сведения о характерных точках границ уточняемого земельного участка с кадастровым номером 68:20:2201012:12 :

Система координат МСК-68, зона 1 Зона № 1

Обозначение характерных точек границ	Координаты, м				Метод определения координат	Формулы, примененные для расчета средней квадратической погрешности определения координат характерных точек границ (Mt), с подставленными в такие формулы значениями и итоговые (вычисленные) значения Mt, м	Описание закрепления точки
	содержатся в Едином государственном реестре недвижимости		определены в результате выполнения комплексных кадастровых работ				
	X	Y	X	Y			
1	2	3	4	5	6	7	8
н775У	—	—	455 556,37	1 235 500,76	Метод спутниковых геодезических измерений (определений)	√(0,08^2 + 0,06^2) = 0,10	—
н769У	—	—	455 577,19	1 235 475,40			
н774У	—	—	455 596,73	1 235 490,78			
н773У	—	—	455 640,25	1 235 518,92			
н772У	—	—	455 666,51	1 235 536,38			
н776У	—	—	455 641,84	1 235 571,32			
н777У	—	—	455 595,15	1 235 532,54			
н778У	—	—	455 587,86	1 235 529,67			
н775У	—	—	455 556,37	1 235 500,76			

2. Сведения о частях границ уточняемого земельного участка с кадастровым номером 68:20:2201012:12 :

Обозначение части границ		Горизонтальное проложение (S), м	Описание прохождения части границ	Сведения о согласовании местоположения границ (согласовано/спорное)
от т.	до т.			
1	2	3	4	5
н775У	н769У	32,81	—	согласовано

1	2	3	4	5
н769У	н774У	24,87	—	согласовано
н774У	н773У	51,83		
н773У	н772У	31,53		
н772У	н776У	42,77		
н776У	н777У	60,69		
н777У	н778У	7,83		
н778У	н775У	42,75		

3. Сведения о характеристиках уточняемого земельного участка с кадастровым номером 68:20:2201012:12 :

№ п/п	Наименование характеристики земельного участка	Значение характеристики
1	2	3
1.	Адрес земельного участка	—
1.1.	Сведения о местоположении земельного участка (при отсутствии адреса) в структурированном в соответствии с федеральной информационной адресной системой виде	—
1.2.	Дополнительные сведения о местоположении земельного участка	—
2.	Площадь земельного участка ± величина погрешности определения (вычисления) площади (Р ± ΔР), м²	4 100 ± 22,00
3.	Формула, примененная для вычисления предельной погрешности определения площади земельного участка, с подставленными значениями и итоговые (вычисленные) значения	3,5*0,10*√(4 100,00) = 22
4.	Площадь земельного участка согласно сведениям Единого государственного реестра недвижимости (Ркад), м²	4 100,00
5.	Оценка расхождения Р и Ркад (Р - Ркад), м²	0
6.	Предельный минимальный и максимальный размеры земельного участка (Рмин и Рмакс), м²	Рмин = 300 Рмакс = 5 000
7.	Вид (виды) разрешенного использования	—
7.1.	Дополнительные сведения об использовании земельного участка	—
8.	Кадастровый или иной государственный учетный номер (инвентарный) здания, сооружения, объекта незавершенного строительства, расположенного на земельном участке	68:20:2201012:67
9.	Сведения о земельных участках (землях общего пользования, территории общего пользования), посредством которых обеспечивается доступ	Земли общего пользования

1	2	3
10.	Иные сведения	—

4. Пояснения к сведениям об уточняемом земельном участке с кадастровым номером 68:20:2201012:12 :

1.	—

1. Сведения о характерных точках границ уточняемого земельного участка с кадастровым номером 68:20:2201012:13 :

Система координат МСК-68, зона 1 Зона № 1

Обозначение характерных точек границ	Координаты, м				Метод определения координат	Формулы, примененные для расчета средней квадратической погрешности определения координат характерных точек границ (Mt), с подставленными в такие формулы значениями и итоговые (вычисленные) значения Mt, м	Описание закрепления точки
	содержатся в Едином государственном реестре недвижимости		определены в результате выполнения комплексных кадастровых работ				
	X	Y	X	Y			
1	2	3	4	5	6	7	8
н775У	—	—	455 556,37	1 235 500,76	Метод спутниковых геодезических измерений (определений)	√(0,08^2 + 0,06^2) = 0,10	—
н778У	—	—	455 587,86	1 235 529,67			
н777У	—	—	455 595,15	1 235 532,54			
н776У	—	—	455 641,84	1 235 571,32			
н779У	—	—	455 670,10	1 235 594,79			
н780У	—	—	455 654,81	1 235 616,19			
н781У	—	—	455 574,81	1 235 545,66			
н782У	—	—	455 542,47	1 235 517,14			
н775У	—	—	455 556,37	1 235 500,76			

2. Сведения о частях границ уточняемого земельного участка с кадастровым номером 68:20:2201012:13 :

Обозначение части границ		Горизонтальное проложение (S), м	Описание прохождения части границ	Сведения о согласовании местоположения границ (согласовано/спорное)
от т.	до т.			
1	2	3	4	5
н775У	н778У	42,75	—	согласовано
н778У	н777У	7,83		
н777У	н776У	60,69		
н776У	н779У	36,74		
н779У	н780У	26,30		
н780У	н781У	106,65		
н781У	н782У	43,12		
н782У	н775У	21,48		

3. Сведения о характеристиках уточняемого земельного участка с кадастровым номером 68:20:2201012:13 :

№ п/п	Наименование характеристики земельного участка	Значение характеристики
1	2	3
1.	Адрес земельного участка	—
1.1.	Сведения о местоположении земельного участка (при отсутствии адреса) в структурированном в соответствии с федеральной информационной адресной системой виде	—
1.2.	Дополнительные сведения о местоположении земельного участка	—
2.	Площадь земельного участка ± величина погрешности определения (вычисления) площади (Р ± ΔР), м²	3 500 ± 21,00
3.	Формула, примененная для вычисления предельной погрешности определения площади земельного участка, с подставленными значениями и итоговые (вычисленные) значения	3,5*0,10*√(3 500,00) = 21
4.	Площадь земельного участка согласно сведениям Единого государственного реестра недвижимости (Ркад), м²	3 500,00
5.	Оценка расхождения Р и Ркад (Р - Ркад), м²	0
6.	Предельный минимальный и максимальный размеры земельного участка (Рмин и Рмакс), м²	Рмин = 300 Рмакс = 5 000
7.	Вид (виды) разрешенного использования	—
7.1.	Дополнительные сведения об использовании земельного участка	—

1	2	3
8.	Кадастровый или иной государственный учетный номер (инвентарный) здания, сооружения, объекта незавершенного строительства, расположенного на земельном участке	68:20:2201012:66
9.	Сведения о земельных участках (землях общего пользования, территории общего пользования), посредством которых обеспечивается доступ	Земли общего пользования
10.	Иные сведения	—

4. Пояснения к сведениям об уточняемом земельном участке с кадастровым номером 68:20:2201012:13 :

1.	—

1. Сведения о характерных точках границ уточняемого земельного участка с кадастровым номером 68:20:2201012:15 :

Система координат МСК-68, зона 1 Зона № 1

Обозначение характерных точек границ	Координаты, м				Метод определения координат	Формулы, примененные для расчета средней квадратической погрешности определения координат характерных точек границ (Mt), с подставленными в такие формулы значениями и итоговые (вычисленные) значения Mt, м	Описание закрепления точки
	содержатся в Едином государственном реестре недвижимости		определены в результате выполнения комплексных кадастровых работ				
	X	Y	X	Y			
1	2	3	4	5	6	7	8
н783У	—	—	455 523,83	1 235 538,13	Метод спутниковых геодезических измерений (определений)	√(0,08^2 + 0,06^2) = 0,10	—
н784У	—	—	455 535,31	1 235 547,39			
н785У	—	—	455 534,43	1 235 548,43			
н786У	—	—	455 540,95	1 235 555,13			
н787У	—	—	455 541,08	1 235 557,00			
н788У	—	—	455 556,38	1 235 569,03			
н789У	—	—	455 616,84	1 235 622,34			

1	2	3	4	5	6	7	8
н790У	—	—	455 596,48	1 235 647,47	Метод спутниковых геодезических измерений (определений)	√(0,08^2 + 0,06^2) = 0,10	—
н791У	—	—	455 532,70	1 235 594,35			
н792У	—	—	455 537,63	1 235 587,63			
н793У	—	—	455 503,34	1 235 561,05			
н783У	—	—	455 523,83	1 235 538,13			

2. Сведения о частях границ уточняемого земельного участка с кадастровым номером 68:20:2201012:15 :

Обозначение части границ		Горизонтальное проложение (S), м	Описание прохождения части границ	Сведения о согласовании местоположения границ (согласовано/спорное)
от т.	до т.			
1	2	3	4	5
н783У	н784У	14,75	—	согласовано
н784У	н785У	1,36		
н785У	н786У	9,35		
н786У	н787У	1,87		
н787У	н788У	19,46		
н788У	н789У	80,61		
н789У	н790У	32,34		
н790У	н791У	83,00		
н791У	н792У	8,33		
н792У	н793У	43,39		
н793У	н783У	30,74		

3. Сведения о характеристиках уточняемого земельного участка с кадастровым номером 68:20:2201012:15 :

№ п/п	Наименование характеристики земельного участка	Значение характеристики
1	2	3
1.	Адрес земельного участка	—
1.1.	Сведения о местоположении земельного участка (при отсутствии адреса) в структурированном в соответствии с федеральной информационной адресной системой виде	—
1.2.	Дополнительные сведения о местоположении земельного участка	—

1	2	3
2.	Площадь земельного участка ± величина погрешности определения (вычисления) площади (Р ± ΔР), м²	4 000 ± 22,00
3.	Формула, примененная для вычисления предельной погрешности определения площади земельного участка, с подставленными значениями и итоговые (вычисленные) значения	3,5*0,10*√(4 000,00) = 22
4.	Площадь земельного участка согласно сведениям Единого государственного реестра недвижимости (Ркад), м²	4 000,00
5.	Оценка расхождения Р и Ркад (Р - Ркад), м²	0
6.	Предельный минимальный и максимальный размеры земельного участка (Рмин и Рмакс), м²	Рмин = 300 Рмакс = 5 000
7.	Вид (виды) разрешенного использования	—
7.1.	Дополнительные сведения об использовании земельного участка	—
8.	Кадастровый или иной государственный учетный номер (инвентарный) здания, сооружения, объекта незавершенного строительства, расположенного на земельном участке	—
9.	Сведения о земельных участках (землях общего пользования, территории общего пользования), посредством которых обеспечивается доступ	Земли общего пользования
10.	Иные сведения	—

4. Пояснения к сведениям об уточняемом земельном участке с кадастровым номером 68:20:2201012:15 :

1.	—

1. Сведения о характерных точках границ уточняемого земельного участка с кадастровым номером 68:20:2201012:16 :

Система координат МСК-68, зона 1 Зона № 1

Обозначение характерных точек границ	Координаты, м				Метод определения координат	Формулы, примененные для расчета средней квадратической погрешности определения координат характерных точек границ (Mt), с подставленными в такие формулы значениями и итоговые (вычисленные) значения Mt, м	Описание закрепления точки
	содержатся в Едином государственном реестре недвижимости		определены в результате выполнения комплексных кадастровых работ				
	X	Y	X	Y			
1	2	3	4	5	6	7	8

1	2	3	4	5	6	7	8
н793У	—	—	455 503,34	1 235 561,05	Метод спутниковых геодезических измерений (определений)	√(0,08^2 + 0,06^2) = 0,10	—
н792У	—	—	455 537,63	1 235 587,63			
н791У	—	—	455 532,70	1 235 594,35			
н790У	—	—	455 596,48	1 235 647,47			
н794У	—	—	455 611,91	1 235 659,97			
н795У	—	—	455 600,64	1 235 674,24			
н796У	—	—	455 585,00	1 235 661,72			
н797У	—	—	455 487,39	1 235 580,03			
н793У	—	—	455 503,34	1 235 561,05			

2. Сведения о частях границ уточняемого земельного участка с кадастровым номером 68:20:2201012:16 :

Обозначение части границ		Горизонтальное проложение (S), м	Описание прохождения части границ	Сведения о согласовании местоположения границ (согласовано/спорное)
от т.	до т.			
1	2	3	4	5
н793У	н792У	43,39	—	согласовано
н792У	н791У	8,33		
н791У	н790У	83,00		
н790У	н794У	19,86		
н794У	н795У	18,18		
н795У	н796У	20,03		
н796У	н797У	127,28		
н797У	н793У	24,79		

3. Сведения о характеристиках уточняемого земельного участка с кадастровым номером 68:20:2201012:16 :

№ п/п	Наименование характеристики земельного участка	Значение характеристики
1	2	3

1	2	3
1.	Адрес земельного участка	—
1.1.	Сведения о местоположении земельного участка (при отсутствии адреса) в структурированном в соответствии с федеральной информационной адресной системой виде	—
1.2.	Дополнительные сведения о местоположении земельного участка	—
2.	Площадь земельного участка ± величина погрешности определения (вычисления) площади (Р ± ΔР), м²	3 000 ± 19,00
3.	Формула, примененная для вычисления предельной погрешности определения площади земельного участка, с подставленными значениями и итоговые (вычисленные) значения	3,5*0,10*√(3 000,00) = 19
4.	Площадь земельного участка согласно сведениям Единого государственного реестра недвижимости (Ркад), м²	3 000,00
5.	Оценка расхождения Р и Ркад (Р - Ркад), м²	0
6.	Предельный минимальный и максимальный размеры земельного участка (Рмин и Рмакс), м²	Рмин = 300 Рмакс = 5 000
7.	Вид (виды) разрешенного использования	—
7.1.	Дополнительные сведения об использовании земельного участка	—
8.	Кадастровый или иной государственный учетный номер (инвентарный) здания, сооружения, объекта незавершенного строительства, расположенного на земельном участке	68:20:2201012:64
9.	Сведения о земельных участках (землях общего пользования, территории общего пользования), посредством которых обеспечивается доступ	Земли общего пользования
10.	Иные сведения	—
4. Пояснения к сведениям об уточняемом земельном участке с кадастровым номером 68:20:2201012:16 :		
1.	—	

1. Сведения о характерных точках границ уточняемого земельного участка с кадастровым номером 68:20:2201012:18 :

Система координат МСК-68, зона 1 Зона № 1

Обозначение характерных точек границ	Координаты, м				Метод определения координат	Формулы, примененные для расчета средней квадратической погрешности определения координат характерных точек границ (Mt), с подставленными в такие формулы значениями и итоговые (вычисленные) значения Mt, м	Описание закрепления точки
	содержатся в Едином государственном реестре недвижимости		определены в результате выполнения комплексных кадастровых работ				
	X	Y	X	Y			
1	2	3	4	5	6	7	8
н798У	—	—	455 399,35	1 235 690,53	Метод спутниковых геодезических измерений (определений)	√(0,08^2 + 0,06^2) = 0,10	—
н799У	—	—	455 430,38	1 235 646,96			
н800У	—	—	455 458,56	1 235 663,32			
н801У	—	—	455 506,80	1 235 692,28			
н802У	—	—	455 535,78	1 235 711,85			
н803У	—	—	455 495,13	1 235 744,87			
н804У	—	—	455 473,39	1 235 724,21			
н805У	—	—	455 457,11	1 235 709,00			
н806У	—	—	455 428,71	1 235 696,42			
н807У	—	—	455 425,77	1 235 697,06			
н808У	—	—	455 422,02	1 235 701,97			
н798У	—	—	455 399,35	1 235 690,53			

2. Сведения о частях границ уточняемого земельного участка с кадастровым номером 68:20:2201012:18 :

Обозначение части границ		Горизонтальное проложение (S), м	Описание прохождения части границ	Сведения о согласовании местоположения границ (согласовано/спорное)
от т.	до т.			
1	2	3	4	5
н798У	н799У	53,49	—	согласовано
н799У	н800У	32,58		
н800У	н801У	56,27		
н801У	н802У	34,97		
н802У	н803У	52,37		
н803У	н804У	29,99		
н804У	н805У	22,28		
н805У	н806У	31,06		
н806У	н807У	3,01		
н807У	н808У	6,18		
н808У	н798У	25,39		

3. Сведения о характеристиках уточняемого земельного участка с кадастровым номером 68:20:2201012:18 :

№ п/п	Наименование характеристики земельного участка	Значение характеристики
1	2	3
1.	Адрес земельного участка	—
1.1.	Сведения о местоположении земельного участка (при отсутствии адреса) в структурированном в соответствии с федеральной информационной адресной системой виде	—
1.2.	Дополнительные сведения о местоположении земельного участка	—
2.	Площадь земельного участка ± величина погрешности определения (вычисления) площади (Р ± ΔР), м²	5 400 ± 26,00
3.	Формула, примененная для вычисления предельной погрешности определения площади земельного участка, с подставленными значениями и итоговые (вычисленные) значения	3,5*0,10*√(5 400,00) = 26
4.	Площадь земельного участка согласно сведениям Единого государственного реестра недвижимости (Ркад), м²	5 400,00
5.	Оценка расхождения Р и Ркад (Р - Ркад), м²	0
6.	Предельный минимальный и максимальный размеры земельного участка (Рмин и Рмакс), м²	Рмин = 300 Рмакс = 5 000

1	2	3
7.	Вид (виды) разрешенного использования	—
7.1.	Дополнительные сведения об использовании земельного участка	—
8.	Кадастровый или иной государственный учетный номер (инвентарный) здания, сооружения, объекта незавершенного строительства, расположенного на земельном участке	—
9.	Сведения о земельных участках (землях общего пользования, территории общего пользования), посредством которых обеспечивается доступ	Земли общего пользования
10.	Иные сведения	—

4. Пояснения к сведениям об уточняемом земельном участке с кадастровым номером 68:20:2201012:18 :

1.	—

1. Сведения о характерных точках границ уточняемого земельного участка с кадастровым номером 68:20:2201012:19 :

Система координат МСК-68, зона 1 Зона № 1

Обозначение характерных точек границ	Координаты, м				Метод определения координат	Формулы, примененные для расчета средней квадратической погрешности определения координат характерных точек границ (Mt), с подставленными в такие формулы значениями и итоговые (вычисленные) значения Mt, м	Описание закрепления точки
	содержатся в Едином государственном реестре недвижимости		определены в результате выполнения комплексных кадастровых работ				
	X	Y	X	Y			
1	2	3	4	5	6	7	8
н809У	—	—	455 392,47	1 235 700,63	Метод спутниковых геодезических измерений (определений)	√(0,08^2 + 0,06^2) = 0,10	—
н798У	—	—	455 399,35	1 235 690,53			
н808У	—	—	455 422,02	1 235 701,97			
н807У	—	—	455 425,77	1 235 697,06			
н806У	—	—	455 428,71	1 235 696,42			
н805У	—	—	455 457,11	1 235 709,00			

1	2	3	4	5	6	7	8
н804У	—	—	455 473,39	1 235 724,21	Метод спутниковых геодезических измерений (определений)	√(0,08^2 + 0,06^2) = 0,10	—
н803У	—	—	455 495,13	1 235 744,87			
н810У	—	—	455 542,89	1 235 794,40			
н811У	—	—	455 518,49	1 235 809,28			
н812У	—	—	455 482,32	1 235 764,38			
н813У	—	—	455 461,00	1 235 748,21			
н814У	—	—	455 441,97	1 235 737,13			
н815У	—	—	455 430,13	1 235 732,12			
н816У	—	—	455 418,95	1 235 724,32			
н817У	—	—	455 415,04	1 235 720,99			
н818У	—	—	455 415,57	1 235 713,52			
н819У	—	—	455 413,26	1 235 711,48			
н809У	—	—	455 392,47	1 235 700,63			

2. Сведения о частях границ уточняемого земельного участка с кадастровым номером 68:20:2201012:19 :

Обозначение части границ		Горизонтальное проложение (S), м	Описание прохождения части границ	Сведения о согласовании местоположения границ (согласовано/спорное)
от т.	до т.			
1	2	3	4	5
н809У	н798У	12,22	—	согласовано
н798У	н808У	25,39		
н808У	н807У	6,18		
н807У	н806У	3,01		
н806У	н805У	31,06		

1	2	3	4	5
н805У	н804У	22,28	—	согласовано
н804У	н803У	29,99		
н803У	н810У	68,81		
н810У	н811У	28,58		
н811У	н812У	57,66		
н812У	н813У	26,76		
н813У	н814У	22,02		
н814У	н815У	12,86		
н815У	н816У	13,63		
н816У	н817У	5,14		
н817У	н818У	7,49		
н818У	н819У	3,08		
н819У	н809У	23,45		

3. Сведения о характеристиках уточняемого земельного участка с кадастровым номером 68:20:2201012:19 :

№ п/п	Наименование характеристики земельного участка	Значение характеристики
1	2	3
1.	Адрес земельного участка	—
1.1.	Сведения о местоположении земельного участка (при отсутствии адреса) в структурированном в соответствии с федеральной информационной адресной системой виде	—
1.2.	Дополнительные сведения о местоположении земельного участка	—
2.	Площадь земельного участка ± величина погрешности определения (вычисления) площади (Р ± ΔР), м²	4 300 ± 23,00
3.	Формула, примененная для вычисления предельной погрешности определения площади земельного участка, с подставленными значениями и итоговые (вычисленные) значения	3,5*0,10*√(4 300,00) = 23
4.	Площадь земельного участка согласно сведениям Единого государственного реестра недвижимости (Ркад), м²	4 300,00
5.	Оценка расхождения Р и Ркад (Р - Ркад), м²	0
6.	Предельный минимальный и максимальный размеры земельного участка (Рмин и Рмакс), м²	Рмин = 300 Рмакс = 5 000
7.	Вид (виды) разрешенного использования	—

1	2	3
7.1.	Дополнительные сведения об использовании земельного участка	—
8.	Кадастровый или иной государственный учетный номер (инвентарный) здания, сооружения, объекта незавершенного строительства, расположенного на земельном участке	68:20:2201012:62
9.	Сведения о земельных участках (землях общего пользования, территории общего пользования), посредством которых обеспечивается доступ	Земли общего пользования
10.	Иные сведения	—

4. Пояснения к сведениям об уточняемом земельном участке с кадастровым номером 68:20:2201012:19 :

1.	—

1. Сведения о характерных точках границ уточняемого земельного участка с кадастровым номером 68:20:2201012:23 :

Система координат МСК-68, зона 1 Зона № 1

Обозначение характерных точек границ	Координаты, м				Метод определения координат	Формулы, примененные для расчета средней квадратической погрешности определения координат характерных точек границ (Mt), с подставленными в такие формулы значениями и итоговые (вычисленные) значения Mt, м	Описание закрепления точки
	содержатся в Едином государственном реестре недвижимости		определены в результате выполнения комплексных кадастровых работ				
	X	Y	X	Y			
1	2	3	4	5	6	7	8
н820У	—	—	455 248,97	1 235 917,08	Метод спутниковых геодезических измерений (определений)	√(0,08^2 + 0,06^2) = 0,10	—
н821У	—	—	455 249,65	1 235 917,21			
н822У	—	—	455 273,37	1 235 920,02			
н823У	—	—	455 301,52	1 235 925,17			
н824У	—	—	455 306,99	1 235 923,18			
н825У	—	—	455 324,61	1 235 922,67			

1	2	3	4	5	6	7	8
н826У	—	—	455 324,46	1 235 939,67	Метод спутниковых геодезических измерений (определений)	√(0,08^2 + 0,06^2) = 0,10	—
н827У	—	—	455 299,17	1 235 940,35			
н828У	—	—	455 267,13	1 235 937,38			
н829У	—	—	455 266,86	1 235 940,73			
н830У	—	—	455 245,86	1 235 939,32			
н820У	—	—	455 248,97	1 235 917,08			

2. Сведения о частях границ уточняемого земельного участка с кадастровым номером 68:20:2201012:23 :

Обозначение части границ		Горизонтальное проложение (S), м	Описание прохождения части границ	Сведения о согласовании местоположения границ (согласовано/спорное)
от т.	до т.			
1	2	3	4	5
н820У	н821У	0,69	—	согласовано
н821У	н822У	23,89		
н822У	н823У	28,62		
н823У	н824У	5,82		
н824У	н825У	17,63		
н825У	н826У	17,00		
н826У	н827У	25,30		
н827У	н828У	32,18		
н828У	н829У	3,36		
н829У	н830У	21,05		
н830У	н820У	22,46		

3. Сведения о характеристиках уточняемого земельного участка с кадастровым номером 68:20:2201012:23 :

№ п/п	Наименование характеристики земельного участка	Значение характеристики
1	2	3

1	2	3
1.	Адрес земельного участка	—
1.1.	Сведения о местоположении земельного участка (при отсутствии адреса) в структурированном в соответствии с федеральной информационной адресной системой виде	—
1.2.	Дополнительные сведения о местоположении земельного участка	—
2.	Площадь земельного участка ± величина погрешности определения (вычисления) площади (Р ± ΔР), м²	1 400 ± 13,00
3.	Формула, примененная для вычисления предельной погрешности определения площади земельного участка, с подставленными значениями и итоговые (вычисленные) значения	3,5*0,10*√(1 400,00) = 13
4.	Площадь земельного участка согласно сведениям Единого государственного реестра недвижимости (Ркад), м²	1 400,00
5.	Оценка расхождения Р и Ркад (Р - Ркад), м²	0
6.	Предельный минимальный и максимальный размеры земельного участка (Рмин и Рмакс), м²	Рмин = 300 Рмакс = 5 000
7.	Вид (виды) разрешенного использования	—
7.1.	Дополнительные сведения об использовании земельного участка	—
8.	Кадастровый или иной государственный учетный номер (инвентарный) здания, сооружения, объекта незавершенного строительства, расположенного на земельном участке	68:20:2201012:79
9.	Сведения о земельных участках (землях общего пользования, территории общего пользования), посредством которых обеспечивается доступ	Земли общего пользования
10.	Иные сведения	—
4. Пояснения к сведениям об уточняемом земельном участке с кадастровым номером 68:20:2201012:23 :		
1.	—	

1. Сведения о характерных точках границ уточняемого земельного участка с кадастровым номером 68:20:2201012:24 :

Система координат МСК-68, зона 1 Зона № 1

Обозначение характерных точек границ	Координаты, м				Метод определения координат	Формулы, примененные для расчета средней квадратической погрешности определения координат характерных точек границ (Mt), с подставленными в такие формулы значениями и итоговые (вычисленные) значения Mt, м	Описание закрепления точки
	содержатся в Едином государственном реестре недвижимости		определены в результате выполнения комплексных кадастровых работ				
	X	Y	X	Y			
1	2	3	4	5	6	7	8
68:20:2201012:24(1)							
н831У	—	—	455 288,34	1 235 985,46	Метод спутниковых геодезических измерений (определений)	√(0,08^2 + 0,06^2) = 0,10	—
н832У	—	—	455 273,91	1 235 984,95			
н833У	—	—	455 250,56	1 235 984,09			
н834У	—	—	455 241,31	1 235 983,95			
н835У	—	—	455 241,04	1 235 983,01			
н836У	—	—	455 241,75	1 235 968,55			
н837У	—	—	455 243,70	1 235 968,67			
н838У	—	—	455 244,31	1 235 957,75			
н839У	—	—	455 264,40	1 235 959,68			
н840У	—	—	455 289,27	1 235 962,10			
н831У	—	—	455 288,34	1 235 985,46			
68:20:2201012:24(2)							

1	2	3	4	5	6	7	8
н841У	—	—	455 389,73	1 235 946,99	Метод спутниковых геодезических измерений (определений)	√(0,08^2 + 0,06^2) = 0,10	—
н842У	—	—	455 378,20	1 235 979,27			
н843У	—	—	455 311,04	1 235 985,78			
н844У	—	—	455 320,25	1 235 950,68			
н841У	—	—	455 389,73	1 235 946,99			

2. Сведения о частях границ уточняемого земельного участка с кадастровым номером 68:20:2201012:24 :

Обозначение части границ		Горизонтальное проложение (S), м	Описание прохождения части границ	Сведения о согласовании местоположения границ (согласовано/спорное)
от т.	до т.			
1	2	3	4	5
68:20:2201012:24(1)				
н831У	н832У	14,44	—	согласовано
н832У	н833У	23,37		
н833У	н834У	9,25		
н834У	н835У	0,98		
н835У	н836У	14,48		
н836У	н837У	1,95		
н837У	н838У	10,94		
н838У	н839У	20,18		
н839У	н840У	24,99		
н840У	н831У	23,38		
68:20:2201012:24(2)				
н841У	н842У	34,28	—	согласовано
н842У	н843У	67,47		
н843У	н844У	36,29		
н844У	н841У	69,58		

3. Сведения о характеристиках уточняемого земельного участка с кадастровым номером 68:20:2201012:24 :

№ п/п	Наименование характеристики земельного участка	Значение характеристики
1	2	3

1	2	3
1.	Адрес земельного участка	—
1.1.	Сведения о местоположении земельного участка (при отсутствии адреса) в структурированном в соответствии с федеральной информационной адресной системой виде	—
1.2.	Дополнительные сведения о местоположении земельного участка	—
2.	Площадь земельного участка ± величина погрешности определения (вычисления) площади (Р ± ΔР), м²	3 400 ± 28,00, 68:20:2201012:24(1) 1 151,32 ± 11,88, 68:20:2201012:24(2) 2 248,81 ± 16,60
3.	Формула, примененная для вычисления предельной погрешности определения площади земельного участка, с подставленными значениями и итоговые (вычисленные) значения	11,88 + 16,60 = 28
4.	Площадь земельного участка согласно сведениям Единого государственного реестра недвижимости (Ркад), м²	3 400,00
5.	Оценка расхождения Р и Ркад (Р - Ркад), м²	0
6.	Предельный минимальный и максимальный размеры земельного участка (Рмин и Рмакс), м²	Рмин = 300 Рмакс = 5 000
7.	Вид (виды) разрешенного использования	—
7.1.	Дополнительные сведения об использовании земельного участка	—
8.	Кадастровый или иной государственный учетный номер (инвентарный) здания, сооружения, объекта незавершенного строительства, расположенного на земельном участке	68:20:2201012:58 - многоквартирный дом
9.	Сведения о земельных участках (землях общего пользования, территории общего пользования), посредством которых обеспечивается доступ	—
10.	Иные сведения	—
4. Пояснения к сведениям об уточняемом земельном участке с кадастровым номером 68:20:2201012:24 :		
1.	—	

1. Сведения о характерных точках границ уточняемого земельного участка с кадастровым номером 68:20:2201012:27 :

Система координат МСК-68, зона 1 Зона № 1

Обозначение характерных точек границ	Координаты, м				Метод определения координат	Формулы, примененные для расчета средней квадратической погрешности определения координат характерных точек границ (Mt), с подставленными в такие формулы значениями и итоговые (вычисленные) значения Mt, м	Описание закрепления точки
	содержатся в Едином государственном реестре недвижимости		определены в результате выполнения комплексных кадастровых работ				
	X	Y	X	Y			
1	2	3	4	5	6	7	8
н845У	—	—	455 229,50	1 236 117,06	Метод спутниковых геодезических измерений (определений)	√(0,08^2 + 0,06^2) = 0,10	—
н846У	—	—	455 233,46	1 236 072,35			
н847У	—	—	455 275,10	1 236 066,93			
н848У	—	—	455 279,42	1 236 104,97			
н849У	—	—	455 249,79	1 236 110,30			
н850У	—	—	455 243,52	1 236 112,39			
н845У	—	—	455 229,50	1 236 117,06			

2. Сведения о частях границ уточняемого земельного участка с кадастровым номером 68:20:2201012:27 :

Обозначение части границ		Горизонтальное проложение (S), м	Описание прохождения части границ	Сведения о согласовании местоположения границ (согласовано/спорное)
от т.	до т.			
1	2	3	4	5
н845У	н846У	44,89	—	согласовано
н846У	н847У	41,99		
н847У	н848У	38,28		
н848У	н849У	30,11		
н849У	н850У	6,61		
н850У	н845У	14,78		

3. Сведения о характеристиках уточняемого земельного участка с кадастровым номером 68:20:2201012:27 :		
№ п/п	Наименование характеристики земельного участка	Значение характеристики
1	2	3
1.	Адрес земельного участка	—
1.1.	Сведения о местоположении земельного участка (при отсутствии адреса) в структурированном в соответствии с федеральной информационной адресной системой виде	—
1.2.	Дополнительные сведения о местоположении земельного участка	—
2.	Площадь земельного участка ± величина погрешности определения (вычисления) площади (Р ± ΔР), м²	1 850 ± 15,00
3.	Формула, примененная для вычисления предельной погрешности определения площади земельного участка, с подставленными значениями и итоговые (вычисленные) значения	3,5*0,10*√(1 850,00) = 15
4.	Площадь земельного участка согласно сведениям Единого государственного реестра недвижимости (Ркад), м²	1 850,00
5.	Оценка расхождения Р и Ркад (Р - Ркад), м²	0
6.	Предельный минимальный и максимальный размеры земельного участка (Рмин и Рмакс), м²	Рмин = 300 Рмакс = 5 000
7.	Вид (виды) разрешенного использования	—
7.1.	Дополнительные сведения об использовании земельного участка	—
8.	Кадастровый или иной государственный учетный номер (инвентарный) здания, сооружения, объекта незавершенного строительства, расположенного на земельном участке	—
9.	Сведения о земельных участках (землях общего пользования, территории общего пользования), посредством которых обеспечивается доступ	Земли общего пользования
10.	Иные сведения	—
4. Пояснения к сведениям об уточняемом земельном участке с кадастровым номером 68:20:2201012:27 :		
1.	—	

1. Сведения о характерных точках границ уточняемого земельного участка с кадастровым номером 68:20:2201012:33 :

Система координат МСК-68, зона 1 Зона № 1

Обозначение характерных точек границ	Координаты, м				Метод определения координат	Формулы, примененные для расчета средней квадратической погрешности определения координат характерных точек границ (Mt), с подставленными в такие формулы значениями и итоговые (вычисленные) значения Mt, м	Описание закрепления точки
	содержатся в Едином государственном реестре недвижимости		определены в результате выполнения комплексных кадастровых работ				
	X	Y	X	Y			
1	2	3	4	5	6	7	8
н851У	—	—	455 142,71	1 236 250,79	Метод спутниковых геодезических измерений (определений)	√(0,08^2 + 0,06^2) = 0,10	—
н852У	—	—	455 143,73	1 236 251,59			
н853У	—	—	455 156,90	1 236 261,91			
н854У	—	—	455 161,76	1 236 266,04			
н855У	—	—	455 170,93	1 236 273,85			
н856У	—	—	455 171,35	1 236 273,38			
н857У	—	—	455 172,86	1 236 274,77			
н858У	—	—	455 172,63	1 236 274,96			
н859У	—	—	455 175,65	1 236 277,55			
н860У	—	—	455 181,96	1 236 283,21			
н861У	—	—	455 189,69	1 236 289,32			
н862У	—	—	455 197,42	1 236 295,42			

1	2	3	4	5	6	7	8
н863У	—	—	455 209,88	1 236 304,04	Метод спутниковых геодезических измерений (определений)	√(0,08^2 + 0,06^2) = 0,10	—
н864У	—	—	455 192,63	1 236 322,80			
н865У	—	—	455 181,83	1 236 312,46			
н866У	—	—	455 162,61	1 236 296,46			
н867У	—	—	455 150,60	1 236 286,62			
н868У	—	—	455 142,98	1 236 279,56			
н869У	—	—	455 134,12	1 236 271,58			
н870У	—	—	455 130,93	1 236 268,72			
н851У	—	—	455 142,71	1 236 250,79			

2. Сведения о частях границ уточняемого земельного участка с кадастровым номером 68:20:2201012:33 :

Обозначение части границ		Горизонтальное проложение (S), м	Описание прохождения части границ	Сведения о согласовании местоположения границ (согласовано/спорное)
от т.	до т.			
1	2	3	4	5
н851У	н852У	1,30	—	согласовано
н852У	н853У	16,73		
н853У	н854У	6,38		
н854У	н855У	12,05		
н855У	н856У	0,63		
н856У	н857У	2,05		
н857У	н858У	0,30		
н858У	н859У	3,98		
н859У	н860У	8,48		
н860У	н861У	9,85		
н861У	н862У	9,85		
н862У	н863У	15,15		

1	2	3	4	5
н863У	н864У	25,49	—	согласовано
н864У	н865У	14,95		
н865У	н866У	25,01		
н866У	н867У	15,53		
н867У	н868У	10,39		
н868У	н869У	11,92		
н869У	н870У	4,28		
н870У	н851У	21,45		

3. Сведения о характеристиках уточняемого земельного участка с кадастровым номером 68:20:2201012:33 :

№ п/п	Наименование характеристики земельного участка	Значение характеристики
1	2	3
1.	Адрес земельного участка	—
1.1.	Сведения о местоположении земельного участка (при отсутствии адреса) в структурированном в соответствии с федеральной информационной адресной системой виде	—
1.2.	Дополнительные сведения о местоположении земельного участка	—
2.	Площадь земельного участка ± величина погрешности определения (вычисления) площади (Р ± ΔР), м²	1 918 ± 15,00
3.	Формула, примененная для вычисления предельной погрешности определения площади земельного участка, с подставленными значениями и итоговые (вычисленные) значения	3,5*0,10*√(1 918,00) = 15
4.	Площадь земельного участка согласно сведениям Единого государственного реестра недвижимости (Ркад), м²	1 800,00
5.	Оценка расхождения Р и Ркад (Р - Ркад), м²	118
6.	Предельный минимальный и максимальный размеры земельного участка (Рмин и Рмакс), м²	Рмин = 300 Рмакс = 5 000
7.	Вид (виды) разрешенного использования	—
7.1.	Дополнительные сведения об использовании земельного участка	—
8.	Кадастровый или иной государственный учетный номер (инвентарный) здания, сооружения, объекта незавершенного строительства, расположенного на земельном участке	68:20:2201012:80

1	2	3
9.	Сведения о земельных участках (землях общего пользования, территории общего пользования), посредством которых обеспечивается доступ	Земли общего пользования
10.	Иные сведения	—

4. Пояснения к сведениям об уточняемом земельном участке с кадастровым номером 68:20:2201012:33 :

1.	—

1. Сведения о характерных точках границ уточняемого земельного участка с кадастровым номером 68:20:2201012:37 :

Система координат МСК-68, зона 1 Зона № 1

Обозначение характерных точек границ	Координаты, м				Метод определения координат	Формулы, примененные для расчета средней квадратической погрешности определения координат характерных точек границ (Mt), с подставленными в такие формулы значениями и итоговые (вычисленные) значения Mt, м	Описание закрепления точки
	содержатся в Едином государственном реестре недвижимости		определены в результате выполнения комплексных кадастровых работ				
	X	Y	X	Y			
1	2	3	4	5	6	7	8
н871У	—	—	455 075,07	1 236 343,42	Метод спутниковых геодезических измерений (определений)	√(0,08^2 + 0,06^2) = 0,10	—
н872У	—	—	455 085,84	1 236 350,64			
н873У	—	—	455 092,91	1 236 356,55			
н874У	—	—	455 095,59	1 236 359,98			
н875У	—	—	455 104,13	1 236 370,15			
н876У	—	—	455 114,27	1 236 382,11			
н877У	—	—	455 143,68	1 236 415,40			
н878У	—	—	455 165,15	1 236 442,31			

1	2	3	4	5	6	7	8
н879У	—	—	455 150,47	1 236 455,02	Метод спутниковых геодезических измерений (определений)	√(0,08^2 + 0,06^2) = 0,10	—
н880У	—	—	455 136,66	1 236 440,95			
н881У	—	—	455 059,87	1 236 362,75			
н871У	—	—	455 075,07	1 236 343,42			

2. Сведения о частях границ уточняемого земельного участка с кадастровым номером 68:20:2201012:37 :

Обозначение части границ		Горизонтальное проложение (S), м	Описание прохождения части границ	Сведения о согласовании местоположения границ (согласовано/спорное)
от т.	до т.			
1	2	3	4	5
н871У	н872У	12,97	—	согласовано
н872У	н873У	9,21		
н873У	н874У	4,35		
н874У	н875У	13,28		
н875У	н876У	15,68		
н876У	н877У	44,42		
н877У	н878У	34,43		
н878У	н879У	19,42		
н879У	н880У	19,71		
н880У	н881У	109,60		
н881У	н871У	24,59		

3. Сведения о характеристиках уточняемого земельного участка с кадастровым номером 68:20:2201012:37 :

№ п/п	Наименование характеристики земельного участка	Значение характеристики
1	2	3
1.	Адрес земельного участка	—
1.1.	Сведения о местоположении земельного участка (при отсутствии адреса) в структурированном в соответствии с федеральной информационной адресной системой виде	—
1.2.	Дополнительные сведения о местоположении земельного участка	—
2.	Площадь земельного участка ± величина погрешности определения (вычисления) площади (Р ± ΔР), м²	3 200 ± 20,00

1	2	3
3.	Формула, примененная для вычисления предельной погрешности определения площади земельного участка, с подставленными значениями и итоговые (вычисленные) значения	3,5*0,10*√(3 200,00) = 20
4.	Площадь земельного участка согласно сведениям Единого государственного реестра недвижимости (Ркад), м²	3 200,00
5.	Оценка расхождения Р и Ркад (Р - Ркад), м²	0
6.	Предельный минимальный и максимальный размеры земельного участка (Рмин и Рмакс), м²	Рмин = 300 Рмакс = 5 000
7.	Вид (виды) разрешенного использования	—
7.1.	Дополнительные сведения об использовании земельного участка	—
8.	Кадастровый или иной государственный учетный номер (инвентарный) здания, сооружения, объекта незавершенного строительства, расположенного на земельном участке	68:20:2201012:76
9.	Сведения о земельных участках (землях общего пользования, территории общего пользования), посредством которых обеспечивается доступ	Земли общего пользования
10.	Иные сведения	—

4. Пояснения к сведениям об уточняемом земельном участке с кадастровым номером 68:20:2201012:37 :

1.	—

1. Сведения о характерных точках границ уточняемого земельного участка с кадастровым номером 68:20:2201012:38 :

Система координат МСК-68, зона 1 Зона № 1

Обозначение характерных точек границ	Координаты, м				Метод определения координат	Формулы, примененные для расчета средней квадратической погрешности определения координат характерных точек границ (Mt), с подставленными в такие формулы значениями и итоговые (вычисленные) значения Mt, м	Описание закрепления точки
	содержатся в Едином государственном реестре недвижимости		определены в результате выполнения комплексных кадастровых работ				
	X	Y	X	Y			
1	2	3	4	5	6	7	8
н881У	—	—	455 059,87	1 236 362,75	Метод спутниковых геодезических измерений (определений)	√(0,08^2 + 0,06^2) = 0,10	—

1	2	3	4	5	6	7	8
н880У	—	—	455 136,66	1 236 440,95	Метод спутниковых геодезических измерений (определений)	√(0,08^2 + 0,06^2) = 0,10	—
н882У	—	—	455 125,76	1 236 449,87			
н883У	—	—	455 087,74	1 236 421,61			
н884У	—	—	455 045,84	1 236 381,65			
н881У	—	—	455 059,87	1 236 362,75			

2. Сведения о частях границ уточняемого земельного участка с кадастровым номером 68:20:2201012:38 :

Обозначение части границ		Горизонтальное проложение (S), м	Описание прохождения части границ	Сведения о согласовании местоположения границ (согласовано/спорное)
от т.	до т.			
1	2	3	4	5
н881У	н880У	109,60	—	согласовано
н880У	н882У	14,08		
н882У	н883У	47,37		
н883У	н884У	57,90		
н884У	н881У	23,54		

3. Сведения о характеристиках уточняемого земельного участка с кадастровым номером 68:20:2201012:38 :

№ п/п	Наименование характеристики земельного участка	Значение характеристики
1	2	3
1.	Адрес земельного участка	—
1.1.	Сведения о местоположении земельного участка (при отсутствии адреса) в структурированном в соответствии с федеральной информационной адресной системой виде	—
1.2.	Дополнительные сведения о местоположении земельного участка	—
2.	Площадь земельного участка ± величина погрешности определения (вычисления) площади (Р ± ΔР), м²	2 170 ± 16,00
3.	Формула, примененная для вычисления предельной погрешности определения площади земельного участка, с подставленными значениями и итоговые (вычисленные) значения	3,5*0,10*√(2 170,00) = 16

1	2	3
4.	Площадь земельного участка согласно сведениям Единого государственного реестра недвижимости (Ркад), м²	2 170,00
5.	Оценка расхождения Р и Ркад (Р - Ркад), м²	0
6.	Предельный минимальный и максимальный размеры земельного участка (Рмин и Рмакс), м²	Рмин = 300 Рмакс = 5 000
7.	Вид (виды) разрешенного использования	—
7.1.	Дополнительные сведения об использовании земельного участка	—
8.	Кадастровый или иной государственный учетный номер (инвентарный) здания, сооружения, объекта незавершенного строительства, расположенного на земельном участке	68:20:2201012:50
9.	Сведения о земельных участках (землях общего пользования, территории общего пользования), посредством которых обеспечивается доступ	Земли общего пользования
10.	Иные сведения	—

4. Пояснения к сведениям об уточняемом земельном участке с кадастровым номером 68:20:2201012:38 :

1.	—

1. Сведения о характерных точках границ уточняемого земельного участка с кадастровым номером 68:20:2201012:42 :

Система координат МСК-68, зона 1 Зона № 1

Обозначение характерных точек границ	Координаты, м				Метод определения координат	Формулы, примененные для расчета средней квадратической погрешности определения координат характерных точек границ (Mt), с подставленными в такие формулы значениями и итоговые (вычисленные) значения Mt, м	Описание закрепления точки
	содержатся в Едином государственном реестре недвижимости		определены в результате выполнения комплексных кадастровых работ				
	X	Y	X	Y			
1	2	3	4	5	6	7	8
н885У	—	—	455 003,02	1 236 446,58	Метод спутниковых геодезических измерений (определений)	√(0,08^2 + 0,06^2) = 0,10	—
н886У	—	—	455 035,40	1 236 480,23			
н887У	—	—	455 034,13	1 236 481,37			

1	2	3	4	5	6	7	8
н888У	—	—	455 106,30	1 236 555,34	Метод спутниковых геодезических измерений (определений)	√(0,08^2 + 0,06^2) = 0,10	—
н889У	—	—	455 088,67	1 236 574,75			
н890У	—	—	454 988,11	1 236 466,38			
н885У	—	—	455 003,02	1 236 446,58			

2. Сведения о частях границ уточняемого земельного участка с кадастровым номером 68:20:2201012:42 :

Обозначение части границ		Горизонтальное проложение (S), м	Описание прохождения части границ	Сведения о согласовании местоположения границ (согласовано/спорное)
от т.	до т.			
1	2	3	4	5
н885У	н886У	46,70	—	согласовано
н886У	н887У	1,71		
н887У	н888У	103,34		
н888У	н889У	26,22		
н889У	н890У	147,84		
н890У	н885У	24,79		

3. Сведения о характеристиках уточняемого земельного участка с кадастровым номером 68:20:2201012:42 :

№ п/п	Наименование характеристики земельного участка	Значение характеристики
1	2	3
1.	Адрес земельного участка	—
1.1.	Сведения о местоположении земельного участка (при отсутствии адреса) в структурированном в соответствии с федеральной информационной адресной системой виде	—
1.2.	Дополнительные сведения о местоположении земельного участка	—
2.	Площадь земельного участка ± величина погрешности определения (вычисления) площади (Р ± ΔР), м²	3 700 ± 21,00
3.	Формула, примененная для вычисления предельной погрешности определения площади земельного участка, с подставленными значениями и итоговые (вычисленные) значения	3,5*0,10*√(3 700,00) = 21

1	2	3
4.	Площадь земельного участка согласно сведениям Единого государственного реестра недвижимости (Ркад), м²	3 700,00
5.	Оценка расхождения Р и Ркад (Р - Ркад), м²	0
6.	Предельный минимальный и максимальный размеры земельного участка (Рмин и Рмакс), м²	Рмин = 300 Рмакс = 5 000
7.	Вид (виды) разрешенного использования	—
7.1.	Дополнительные сведения об использовании земельного участка	—
8.	Кадастровый или иной государственный учетный номер (инвентарный) здания, сооружения, объекта незавершенного строительства, расположенного на земельном участке	68:20:2201012:49
9.	Сведения о земельных участках (землях общего пользования, территории общего пользования), посредством которых обеспечивается доступ	Земли общего пользования
10.	Иные сведения	—

4. Пояснения к сведениям об уточняемом земельном участке с кадастровым номером 68:20:2201012:42 :

1.	—

1. Сведения о характерных точках границ уточняемого земельного участка с кадастровым номером 68:20:2201012:43 :

Система координат МСК-68, зона 1 Зона № 1

Обозначение характерных точек границ	Координаты, м				Метод определения координат	Формулы, примененные для расчета средней квадратической погрешности определения координат характерных точек границ (Mt), с подставленными в такие формулы значениями и итоговые (вычисленные) значения Mt, м	Описание закрепления точки
	содержатся в Едином государственном реестре недвижимости		определены в результате выполнения комплексных кадастровых работ				
	X	Y	X	Y			
1	2	3	4	5	6	7	8
н890У	—	—	454 988,11	1 236 466,38	Метод спутниковых геодезических измерений (определений)	√(0,08^2 + 0,06^2) = 0,10	—
н889У	—	—	455 088,67	1 236 574,75			
н891У	—	—	455 053,74	1 236 585,39			

1	2	3	4	5	6	7	8
н892У	—	—	455 009,70	1 236 519,16	Метод спутниковых геодезических измерений (определений)	√(0,08^2 + 0,06^2) = 0,10	—
н893У	—	—	454 996,18	1 236 498,20			
н894У	—	—	454 988,42	1 236 489,45			
н895У	—	—	454 979,06	1 236 478,39			
н890У	—	—	454 988,11	1 236 466,38			

2. Сведения о частях границ уточняемого земельного участка с кадастровым номером 68:20:2201012:43 :

Обозначение части границ		Горизонтальное проложение (S), м	Описание прохождения части границ	Сведения о согласовании местоположения границ (согласовано/спорное)
от т.	до т.			
1	2	3	4	5
н890У	н889У	147,84	—	согласовано
н889У	н891У	36,51		
н891У	н892У	79,54		
н892У	н893У	24,94		
н893У	н894У	11,70		
н894У	н895У	14,49		
н895У	н890У	15,04		

3. Сведения о характеристиках уточняемого земельного участка с кадастровым номером 68:20:2201012:43 :

№ п/п	Наименование характеристики земельного участка	Значение характеристики
1	2	3
1.	Адрес земельного участка	—
1.1.	Сведения о местоположении земельного участка (при отсутствии адреса) в структурированном в соответствии с федеральной информационной адресной системой виде	—
1.2.	Дополнительные сведения о местоположении земельного участка	—
2.	Площадь земельного участка ± величина погрешности определения (вычисления) площади (Р ± ΔР), м²	3 200 ± 20,00

1	2	3
3.	Формула, примененная для вычисления предельной погрешности определения площади земельного участка, с подставленными значениями и итоговые (вычисленные) значения	3,5*0,10*√(3 200,00) = 20
4.	Площадь земельного участка согласно сведениям Единого государственного реестра недвижимости (Ркад), м²	3 200,00
5.	Оценка расхождения Р и Ркад (Р - Ркад), м²	0
6.	Предельный минимальный и максимальный размеры земельного участка (Рмин и Рмакс), м²	Рмин = 300 Рмакс = 5 000
7.	Вид (виды) разрешенного использования	—
7.1.	Дополнительные сведения об использовании земельного участка	—
8.	Кадастровый или иной государственный учетный номер (инвентарный) здания, сооружения, объекта незавершенного строительства, расположенного на земельном участке	68:20:2201012:193
9.	Сведения о земельных участках (землях общего пользования, территории общего пользования), посредством которых обеспечивается доступ	Земли общего пользования
10.	Иные сведения	—

4. Пояснения к сведениям об уточняемом земельном участке с кадастровым номером 68:20:2201012:43 :

1.	—

1. Сведения о характерных точках границ уточняемого земельного участка с кадастровым номером 68:20:2201012:47 :

Система координат МСК-68, зона 1 Зона № 1

Обозначение характерных точек границ	Координаты, м				Метод определения координат	Формулы, примененные для расчета средней квадратической погрешности определения координат характерных точек границ (Mt), с подставленными в такие формулы значениями и итоговые (вычисленные) значения Mt, м	Описание закрепления точки
	содержатся в Едином государственном реестре недвижимости		определены в результате выполнения комплексных кадастровых работ				
	X	Y	X	Y			
1	2	3	4	5	6	7	8
н896У	—	—	455 378,50	1 235 823,90	Метод спутниковых геодезических измерений (определений)	√(0,08^2 + 0,06^2) = 0,10	—

1	2	3	4	5	6	7	8
н897У	—	—	455 421,04	1 235 824,02	Метод спутниковых геодезических измерений (определений)	√(0,08^2 + 0,06^2) = 0,10	—
н898У	—	—	455 420,95	1 235 853,28			
н899У	—	—	455 410,53	1 235 853,74			
н900У	—	—	455 377,65	1 235 855,20			
н896У	—	—	455 378,50	1 235 823,90			

2. Сведения о частях границ уточняемого земельного участка с кадастровым номером 68:20:2201012:47 :

Обозначение части границ		Горизонтальное проложение (S), м	Описание прохождения части границ	Сведения о согласовании местоположения границ (согласовано/спорное)
от т.	до т.			
1	2	3	4	5
н896У	н897У	42,54	—	согласовано
н897У	н898У	29,26		
н898У	н899У	10,43		
н899У	н900У	32,91		
н900У	н896У	31,31		

3. Сведения о характеристиках уточняемого земельного участка с кадастровым номером 68:20:2201012:47 :

№ п/п	Наименование характеристики земельного участка	Значение характеристики
1	2	3
1.	Адрес земельного участка	—
1.1.	Сведения о местоположении земельного участка (при отсутствии адреса) в структурированном в соответствии с федеральной информационной адресной системой виде	—
1.2.	Дополнительные сведения о местоположении земельного участка	—
2.	Площадь земельного участка ± величина погрешности определения (вычисления) площади (Р ± ΔР), м²	1 299 ± 13,00
3.	Формула, примененная для вычисления предельной погрешности определения площади земельного участка, с подставленными значениями и итоговые (вычисленные) значения	3,5*0,10*√(1 299,00) = 13

1	2	3
4.	Площадь земельного участка согласно сведениям Единого государственного реестра недвижимости (Ркад), м²	1 299,00
5.	Оценка расхождения Р и Ркад (Р - Ркад), м²	0
6.	Предельный минимальный и максимальный размеры земельного участка (Рмин и Рмакс), м²	Рмин = 300 Рмакс = 5 000
7.	Вид (виды) разрешенного использования	—
7.1.	Дополнительные сведения об использовании земельного участка	—
8.	Кадастровый или иной государственный учетный номер (инвентарный) здания, сооружения, объекта незавершенного строительства, расположенного на земельном участке	—
9.	Сведения о земельных участках (землях общего пользования, территории общего пользования), посредством которых обеспечивается доступ	Земли общего пользования
10.	Иные сведения	—
4. Пояснения к сведениям об уточняемом земельном участке с кадастровым номером 68:20:2201012:47 :		
1.	—	

Сведения об уточняемых земельных участках, необходимые для исправления реестровых ошибок в сведениях о местоположении их границ

1. Сведения о характерных точках границ уточняемого земельного участка с кадастровым номером 68:20:0000000:103 :

Система координат МСК-68, зона 1 Зона № 1

Обозначение характерных точек границ	Координаты, м				Метод определения координат	Формулы, примененные для расчета средней квадратической погрешности определения координат характерных точек границ (Mt), с подставленными в такие формулы значениями и итоговые (вычисленные) значения Mt, м	Описание закрепления точки
	содержатся в Едином государственном реестре недвижимости		определены в результате выполнения комплексных кадастровых работ				
	X	Y	X	Y			
1	2	3	4	5	6	7	8
68:20:0000000:103							
н821У	—	—	455 249,65	1 235 917,21	Метод спутниковых геодезических измерений (определений)	√(0,08^2 + 0,06^2) = 0,10	—
н3820У	—	—	455 253,03	1 235 900,94			
н3821У	—	—	455 256,17	1 235 901,59			
н3438У	—	—	455 264,99	1 235 882,81			
н3449У	—	—	455 285,81	1 235 892,19			
н3448У	—	—	455 299,04	1 235 895,18			
н3447У	—	—	455 305,80	1 235 893,98			
н3822У	—	—	455 392,90	1 235 894,89			
н3823У	—	—	455 392,90	1 235 920,89			
н825У	—	—	455 324,61	1 235 922,67			
н824У	—	—	455 306,99	1 235 923,18			

1	2	3	4	5	6	7	8
н823У	—	—	455 301,52	1 235 925,17	Метод спутниковых геодезических измерений (определений)	√(0,08^2 + 0,06^2) = 0,10	—
н822У	—	—	455 273,37	1 235 920,02			
н821У	—	—	455 249,65	1 235 917,21			

2. Сведения о частях границ уточняемого земельного участка с кадастровым номером 68:20:0000000:103 :

Обозначение части границ		Горизонтальное проложение (S), м	Описание прохождения части границ	Сведения о согласовании местоположения границ (согласовано/спорное)
от т.	до т.			
1	2	3	4	5
68:20:0000000:103				
н821У	н3820У	16,62	—	согласовано
н3820У	н3821У	3,21		
н3821У	н3438У	20,75		
н3438У	н3449У	22,84		
н3449У	н3448У	13,56		
н3448У	н3447У	6,87		
н3447У	н3822У	87,10		
н3822У	н3823У	26,00		
н3823У	н825У	68,31		
н825У	н824У	17,63		
н824У	н823У	5,82		
н823У	н822У	28,62		
н822У	н821У	23,89		

3. Сведения о характеристиках уточняемого земельного участка с кадастровым номером 68:20:0000000:103 :

№ п/п	Наименование характеристики	Значение характеристики
1	2	3
1.	Адрес земельного участка	—
1.1.	Сведения о местоположении земельного участка (при отсутствии адреса) в структурированном в соответствии с федеральной информационной адресной системой виде	—
1.2.	Дополнительные сведения о местоположении земельного участка	—

1	2	3
2.	Площадь земельного участка ± величина погрешности определения (вычисления) площади (Р ± ΔР), м²	4 000 ± 22,00
3.	Формула, примененная для вычисления предельной погрешности определения площади земельного участка, с подставленными значениями и итоговые (вычисленные) значения	3,5*0,10*√(4 000,00) = 22
4.	Площадь земельного участка согласно сведениям Единого государственного реестра недвижимости (Ркад), м²	4 000,00
5.	Оценка расхождения Р и Ркад (Р - Ркад), м²	0
6.	Предельный минимальный и максимальный размеры земельного участка (Рмин и Рмакс), м²	Рмин = 300 Рмакс = 5 000
7.	Кадастровый или иной государственный учетный номер (инвентарный) здания, сооружения, объекта незавершенного строительства, расположенного на земельном участке	68:20:2201014:163
8.	Вид (виды) разрешенного использования	—
8.1.	Дополнительные сведения об использовании земельного участка	—
9.	Сведения о земельных участках (землях общего пользования, территории общего пользования), посредством которых обеспечивается доступ	Земли общего пользования
10.	Иные сведения	—

4. Пояснения к сведениям об уточняемом земельном участке с кадастровым номером 68:20:0000000:103 :

1.	—

1. Сведения о характерных точках границ уточняемого земельного участка с кадастровым номером 68:20:0000000:388 :

Система координат МСК-68, зона 1 Зона № 1

Обозначение характерных точек границ	Координаты, м				Метод определения координат	Формулы, примененные для расчета средней квадратической погрешности определения координат характерных точек границ (Mt), с подставленными в такие формулы значениями и итоговые (вычисленные) значения Mt, м	Описание закрепления точки
	содержатся в Едином государственном реестре недвижимости		определены в результате выполнения комплексных кадастровых работ				
	X	Y	X	Y			
1	2	3	4	5	6	7	8
68:20:0000000:388							

1	2	3	4	5	6	7	8
н3824У	—	—	455 180,32	1 236 200,39	Метод спутниковых геодезических измерений (определений)	√(0,08^2 + 0,06^2) = 0,10	—
н3825У	—	—	455 195,04	1 236 184,12			
н3826У	—	—	455 236,74	1 236 189,18			
н3827У	—	—	455 244,25	1 236 190,41			
н3828У	—	—	455 247,90	1 236 193,31			
н3829У	—	—	455 255,43	1 236 196,30			
н3830У	—	—	455 232,30	1 236 234,50			
н3831У	—	—	455 218,39	1 236 226,18			
н3824У	—	—	455 180,32	1 236 200,39			

2. Сведения о частях границ уточняемого земельного участка с кадастровым номером 68:20:0000000:388 :

Обозначение части границ		Горизонтальное проложение (S), м	Описание прохождения части границ	Сведения о согласовании местоположения границ (согласовано/спорное)
от т.	до т.			
1	2	3	4	5
68:20:0000000:388				
н3824У	н3825У	21,94	—	согласовано
н3825У	н3826У	42,01		
н3826У	н3827У	7,61		
н3827У	н3828У	4,66		
н3828У	н3829У	8,10		
н3829У	н3830У	44,66		
н3830У	н3831У	16,21		
н3831У	н3824У	45,98		

3. Сведения о характеристиках уточняемого земельного участка с кадастровым номером 68:20:0000000:388 :

№ п/п	Наименование характеристики	Значение характеристики
1	2	3

1	2	3
1.	Адрес земельного участка	—
1.1.	Сведения о местоположении земельного участка (при отсутствии адреса) в структурированном в соответствии с федеральной информационной адресной системой виде	—
1.2.	Дополнительные сведения о местоположении земельного участка	—
2.	Площадь земельного участка ± величина погрешности определения (вычисления) площади (Р ± ΔР), м²	2 100 ± 16,00
3.	Формула, примененная для вычисления предельной погрешности определения площади земельного участка, с подставленными значениями и итоговые (вычисленные) значения	3,5*0,10*√(2 100,00) = 16
4.	Площадь земельного участка согласно сведениям Единого государственного реестра недвижимости (Ркад), м²	2 100,00
5.	Оценка расхождения Р и Ркад (Р - Ркад), м²	0
6.	Предельный минимальный и максимальный размеры земельного участка (Рмин и Рмакс), м²	Рмин = 300 Рмакс = 5 000
7.	Кадастровый или иной государственный учетный номер (инвентарный) здания, сооружения, объекта незавершенного строительства, расположенного на земельном участке	68:20:2201014:157
8.	Вид (виды) разрешенного использования	—
8.1.	Дополнительные сведения об использовании земельного участка	—
9.	Сведения о земельных участках (землях общего пользования, территории общего пользования), посредством которых обеспечивается доступ	Земли общего пользования
10.	Иные сведения	—
4. Пояснения к сведениям об уточняемом земельном участке с кадастровым номером		68:20:0000000:388 :
1.	—	

1. Сведения о характерных точках границ уточняемого земельного участка с кадастровым номером 68:20:2201012:1 :

Система координат МСК-68, зона 1 Зона № 1

Обозначение характерных точек границ	Координаты, м				Метод определения координат	Формулы, примененные для расчета средней квадратической погрешности определения координат характерных точек границ (Mt), с подставленными в такие формулы значениями и итоговые (вычисленные) значения Mt, м	Описание закрепления точки
	содержатся в Едином государственном реестре недвижимости		определены в результате выполнения комплексных кадастровых работ				
	X	Y	X	Y			
1	2	3	4	5	6	7	8
2503	87,41	110,66	—	—	Метод спутниковых геодезических измерений (определений)	0,10	—
2504	81,62	78,61	—	—			
2505	82,10	66,48	—	—			
2506	95,59	60,45	—	—			
2507	101,62	57,76	—	—			
2508	135,17	49,62	—	—			
2509	132,41	81,04	—	—			
2510	115,45	92,67	—	—			
н2511У	—	—	455 230,44	1 236 161,55		√(0,08^2 + 0,06^2) = 0,10	
н2512У	—	—	455 226,48	1 236 149,85			
н2513У	—	—	455 227,83	1 236 129,09			
н845У	—	—	455 229,50	1 236 117,06			

1	2	3	4	5	6	7	8
н850У	—	—	455 243,52	1 236 112,39	Метод спутниковых геодезических измерений (определений)	√(0,08^2 + 0,06^2) = 0,10	—
н849У	—	—	455 249,79	1 236 110,30			
н848У	—	—	455 279,42	1 236 104,97			
н2514У	—	—	455 278,14	1 236 136,50			
н2515У	—	—	455 260,12	1 236 146,41			
2503	87,41	110,66	—	—		0,10	

2. Сведения о частях границ уточняемого земельного участка с кадастровым номером 68:20:2201012:1 :

Обозначение части границ		Горизонтальное проложение (S), м	Описание прохождения части границ	Сведения о согласовании местоположения границ (согласовано/спорное)
от т.	до т.			
1	2	3	4	5
н2511У	н2512У	12,35	—	согласовано
н2512У	н2513У	20,80		
н2513У	н845У	12,15		
н845У	н850У	14,78		
н850У	н849У	6,61		
н849У	н848У	30,11		
н848У	н2514У	31,56		
н2514У	н2515У	20,57		
н2515У	н2511У	33,32		

3. Сведения о характеристиках уточняемого земельного участка с кадастровым номером 68:20:2201012:1 :

№ п/п	Наименование характеристики	Значение характеристики
1	2	3
1.	Адрес земельного участка	—
1.1.	Сведения о местоположении земельного участка (при отсутствии адреса) в структурированном в соответствии с федеральной информационной адресной системой виде	—
1.2.	Дополнительные сведения о местоположении земельного участка	—

1	2	3
2.	Площадь земельного участка ± величина погрешности определения (вычисления) площади (Р ± ΔР), м²	2 001 ± 16,00
3.	Формула, примененная для вычисления предельной погрешности определения площади земельного участка, с подставленными значениями и итоговые (вычисленные) значения	3,5*0,10*√(2 001,00) = 16
4.	Площадь земельного участка согласно сведениям Единого государственного реестра недвижимости (Ркад), м²	2 000,00
5.	Оценка расхождения Р и Ркад (Р - Ркад), м²	1
6.	Предельный минимальный и максимальный размеры земельного участка (Рмин и Рмакс), м²	Рмин = 300 Рмакс = 5 000
7.	Кадастровый или иной государственный учетный номер (инвентарный) здания, сооружения, объекта незавершенного строительства, расположенного на земельном участке	68:20:2201012:57
8.	Вид (виды) разрешенного использования	—
8.1.	Дополнительные сведения об использовании земельного участка	—
9.	Сведения о земельных участках (землях общего пользования, территории общего пользования), посредством которых обеспечивается доступ	Земли общего пользования
10.	Иные сведения	—

4. Пояснения к сведениям об уточняемом земельном участке с кадастровым номером 68:20:2201012:1 :

1.	—

1. Сведения о характерных точках границ уточняемого земельного участка с кадастровым номером 68:20:2201012:2 :

Система координат МСК-68, зона 1 Зона № 1

Обозначение характерных точек границ	Координаты, м				Метод определения координат	Формулы, примененные для расчета средней квадратической погрешности определения координат характерных точек границ (Mt), с подставленными в такие формулы значениями и итоговые (вычисленные) значения Mt, м	Описание закрепления точки
	содержатся в Едином государственном реестре недвижимости		определены в результате выполнения комплексных кадастровых работ				
	X	Y	X	Y			
1	2	3	4	5	6	7	8

1	2	3	4	5	6	7	8
2516	175,83	141,93	—	—	Метод спутниковых геодезических измерений (определений)	0,10	—
2517	146,94	129,06	—	—			
2518	131,99	119,34	—	—			
2519	131,00	114,92	—	—			
2520	112,55	110,91	—	—			
2521	102,23	106,52	—	—			
2522	94,74	108,03	—	—			
2523	85,30	107,28	—	—			
2524	79,86	104,80	—	—			
2525	90,60	81,14	—	—			
2526	112,58	86,96	—	—			
2527	145,24	98,07	—	—			
2528	186,72	118,61	—	—			
н2529У	—	—	455 462,99	1 235 791,35		$\sqrt{(0,08^2 + 0,06^2)} = 0,10$	
н2530У	—	—	455 413,34	1 235 767,25			
н2531У	—	—	455 414,34	1 235 764,00			
н2532У	—	—	455 404,21	1 235 758,56			

1	2	3	4	5	6	7	8
н2533У	—	—	455 387,02	1 235 754,93	Метод спутниковых геодезических измерений (определений)	√(0,08^2 + 0,06^2) = 0,10	—
н2534У	—	—	455 376,50	1 235 753,24			
н2535У	—	—	455 370,17	1 235 750,90			
н2536У	—	—	455 367,67	1 235 749,26			
н2537У	—	—	455 379,41	1 235 725,88			
н2538У	—	—	455 379,99	1 235 726,14			
н2539У	—	—	455 400,82	1 235 735,25			
н2540У	—	—	455 406,78	1 235 736,51			
н2541У	—	—	455 451,91	1 235 756,37			
н2542У	—	—	455 474,56	1 235 771,55			
2516	175,83	141,93	—	—		0,10	

2. Сведения о частях границ уточняемого земельного участка с кадастровым номером 68:20:2201012:2 :

Обозначение части границ		Горизонтальное проложение (S), м	Описание прохождения части границ	Сведения о согласовании местоположения границ (согласовано/спорное)
от т.	до т.			
1	2	3	4	5
н2529У	н2530У	55,19	—	согласовано
н2530У	н2531У	3,40		
н2531У	н2532У	11,50		
н2532У	н2533У	17,57		
н2533У	н2534У	10,65		
н2534У	н2535У	6,75		
н2535У	н2536У	2,99		
н2536У	н2537У	26,16		
н2537У	н2538У	0,64		

1	2	3	4	5
н2538У	н2539У	22,74	—	согласовано
н2539У	н2540У	6,09		
н2540У	н2541У	49,31		
н2541У	н2542У	27,27		
н2542У	н2529У	22,93		

3. Сведения о характеристиках уточняемого земельного участка с кадастровым номером 68:20:2201012:2 :

№ п/п	Наименование характеристики	Значение характеристики
1	2	3
1.	Адрес земельного участка	—
1.1.	Сведения о местоположении земельного участка (при отсутствии адреса) в структурированном в соответствии с федеральной информационной адресной системой виде	—
1.2.	Дополнительные сведения о местоположении земельного участка	—
2.	Площадь земельного участка ± величина погрешности определения (вычисления) площади (Р ± ΔР), м²	2 580 ± 18,00
3.	Формула, примененная для вычисления предельной погрешности определения площади земельного участка, с подставленными значениями и итоговые (вычисленные) значения	3,5*0,10*√(2 580,00) = 18
4.	Площадь земельного участка согласно сведениям Единого государственного реестра недвижимости (Ркад), м²	2 546,00
5.	Оценка расхождения Р и Ркад (Р - Ркад), м²	34
6.	Предельный минимальный и максимальный размеры земельного участка (Рмин и Рмакс), м²	Рмин = 300 Рмакс = 5 000
7.	Кадастровый или иной государственный учетный номер (инвентарный) здания, сооружения, объекта незавершенного строительства, расположенного на земельном участке	68:20:2201012:75; 68:20:2201012:195
8.	Вид (виды) разрешенного использования	—
8.1.	Дополнительные сведения об использовании земельного участка	—
9.	Сведения о земельных участках (землях общего пользования, территории общего пользования), посредством которых обеспечивается доступ	Земли общего пользования
10.	Иные сведения	—

4. Пояснения к сведениям об уточняемом земельном участке с кадастровым номером 68:20:2201012:2 :

1.	—

1. Сведения о характерных точках границ уточняемого земельного участка с кадастровым номером 68:20:2201012:14 :

Система координат МСК-68, зона 1 Зона № 1

Обозначение характерных точек границ	Координаты, м				Метод определения координат	Формулы, примененные для расчета средней квадратической погрешности определения координат характерных точек границ (Mt), с подставленными в такие формулы значениями и итоговые (вычисленные) значения Mt, м	Описание закрепления точки
	содержатся в Едином государственном реестре недвижимости		определены в результате выполнения комплексных кадастровых работ				
	X	Y	X	Y			
1	2	3	4	5	6	7	8
н782У	—	—	455 542,47	1 235 517,14	Метод спутниковых геодезических измерений (определений)	√(0,08^2 + 0,06^2) = 0,10	—
н781У	—	—	455 574,81	1 235 545,66			
3391	455 684,40	1 235 642,28	455 684,40	1 235 642,28			
3392	455 664,73	1 235 664,55	455 664,73	1 235 664,55			
н788У	—	—	455 556,38	1 235 569,03			
н787У	—	—	455 541,08	1 235 557,00			
н786У	—	—	455 540,95	1 235 555,13			
н785У	—	—	455 534,43	1 235 548,43			
н784У	—	—	455 535,31	1 235 547,39			
н783У	—	—	455 523,83	1 235 538,13			
н782У	—	—	455 542,47	1 235 517,14			

2. Сведения о частях границ уточняемого земельного участка с кадастровым номером 68:20:2201012:14 :

Обозначение части границ		Горизонтальное проложение (S), м	Описание прохождения части границ	Сведения о согласовании местоположения границ (согласовано/спорное)
от т.	до т.			
1	2	3	4	5
н782У	н781У	43,12	—	согласовано
н781У	3391	146,10		
3391	3392	29,71		
3392	н788У	144,44		
н788У	н787У	19,46		
н787У	н786У	1,87		
н786У	н785У	9,35		
н785У	н784У	1,36		
н784У	н783У	14,75		
н783У	н782У	28,07		

3. Сведения о характеристиках уточняемого земельного участка с кадастровым номером 68:20:2201012:14 :

№ п/п	Наименование характеристики	Значение характеристики
1	2	3
1.	Адрес земельного участка	—
1.1.	Сведения о местоположении земельного участка (при отсутствии адреса) в структурированном в соответствии с федеральной информационной адресной системой виде	—
1.2.	Дополнительные сведения о местоположении земельного участка	—
2.	Площадь земельного участка ± величина погрешности определения (вычисления) площади (Р ± ΔР), м²	5 601 ± 26,00
3.	Формула, примененная для вычисления предельной погрешности определения площади земельного участка, с подставленными значениями и итоговые (вычисленные) значения	3,5*0,10*√(5 601,00) = 26
4.	Площадь земельного участка согласно сведениям Единого государственного реестра недвижимости (Ркад), м²	5 600,00
5.	Оценка расхождения Р и Ркад (Р - Ркад), м²	1
6.	Предельный минимальный и максимальный размеры земельного участка (Рмин и Рмакс), м²	Рмин = 300 Рмакс = 5 000

1	2	3
7.	Кадастровый или иной государственный учетный номер (инвентарный) здания, сооружения, объекта незавершенного строительства, расположенного на земельном участке	68:20:2201012:65
8.	Вид (виды) разрешенного использования	—
8.1.	Дополнительные сведения об использовании земельного участка	—
9.	Сведения о земельных участках (землях общего пользования, территории общего пользования), посредством которых обеспечивается доступ	Земли общего пользования
10.	Иные сведения	—

4. Пояснения к сведениям об уточняемом земельном участке с кадастровым номером 68:20:2201012:14 :

1.	—

1. Сведения о характерных точках границ уточняемого земельного участка с кадастровым номером 68:20:2201012:17 :

Система координат МСК-68, зона 1 Зона № 1

Обозначение характерных точек границ	Координаты, м				Метод определения координат	Формулы, примененные для расчета средней квадратической погрешности определения координат характерных точек границ (Mt), с подставленными в такие формулы значениями и итоговые (вычисленные) значения Mt, м	Описание закрепления точки
	содержатся в Едином государственном реестре недвижимости		определены в результате выполнения комплексных кадастровых работ				
	X	Y	X	Y			
1	2	3	4	5	6	7	8
3393	605,18	576,24	—	—	Метод спутниковых геодезических измерений (определений)	0,10	—
3394	591,23	592,60	—	—			
3395	507,32	519,26	—	—			
3396	481,00	496,26	—	—			
3397	482,86	491,33	—	—			
3398	494,68	479,20	—	—			

1	2	3	4	5	6	7	8
3399	520,57	504,10	—	—	Метод спутниковых геодезических измерений (определений)	0,10	—
н3400У	—	—	455 596,69	1 235 677,88		√(0,08^2 + 0,06^2) = 0,10	
н3401У	—	—	455 583,26	1 235 694,67			
н3402У	—	—	455 497,12	1 235 623,96			
н3403У	—	—	455 470,10	1 235 601,78			
н3404У	—	—	455 471,81	1 235 596,80			
н3405У	—	—	455 483,25	1 235 584,31			
н3406У	—	—	455 509,89	1 235 608,39			
3393	605,18	576,24	—	—		0,10	

2. Сведения о частях границ уточняемого земельного участка с кадастровым номером 68:20:2201012:17 :

Обозначение части границ		Горизонтальное проложение (S), м	Описание прохождения части границ	Сведения о согласовании местоположения границ (согласовано/спорное)
от т.	до т.			
1	2	3	4	5
н3400У	н3401У	21,50	—	согласовано
н3401У	н3402У	111,45		
н3402У	н3403У	34,96		
н3403У	н3404У	5,27		
н3404У	н3405У	16,94		
н3405У	н3406У	35,91		
н3406У	н3400У	111,19		

3. Сведения о характеристиках уточняемого земельного участка с кадастровым номером 68:20:2201012:17 :

№ п/п	Наименование характеристики	Значение характеристики
1	2	3

1	2	3
1.	Адрес земельного участка	—
1.1.	Сведения о местоположении земельного участка (при отсутствии адреса) в структурированном в соответствии с федеральной информационной адресной системой виде	—
1.2.	Дополнительные сведения о местоположении земельного участка	—
2.	Площадь земельного участка ± величина погрешности определения (вычисления) площади (Р ± ΔР), м²	3 078 ± 19,00
3.	Формула, примененная для вычисления предельной погрешности определения площади земельного участка, с подставленными значениями и итоговые (вычисленные) значения	3,5*0,10*√(3 078,00) = 19
4.	Площадь земельного участка согласно сведениям Единого государственного реестра недвижимости (Ркад), м²	3 078,00
5.	Оценка расхождения Р и Ркад (Р - Ркад), м²	0
6.	Предельный минимальный и максимальный размеры земельного участка (Рмин и Рмакс), м²	Рмин = 300 Рмакс = 5 000
7.	Кадастровый или иной государственный учетный номер (инвентарный) здания, сооружения, объекта незавершенного строительства, расположенного на земельном участке	68:20:2201012:63
8.	Вид (виды) разрешенного использования	—
8.1.	Дополнительные сведения об использовании земельного участка	—
9.	Сведения о земельных участках (землях общего пользования, территории общего пользования), посредством которых обеспечивается доступ	Земли общего пользования
10.	Иные сведения	—
4. Пояснения к сведениям об уточняемом земельном участке с кадастровым номером		68:20:2201012:17 :
1.	—	

1. Сведения о характерных точках границ уточняемого земельного участка с кадастровым номером 68:20:2201012:21 :

Система координат МСК-68, зона 1 Зона № 1

Обозначение характерных точек границ	Координаты, м				Метод определения координат	Формулы, примененные для расчета средней квадратической погрешности определения координат характерных точек границ (Mt), с подставленными в такие формулы значениями и итоговые (вычисленные) значения Mt, м	Описание закрепления точки
	содержатся в Едином государственном реестре недвижимости		определены в результате выполнения комплексных кадастровых работ				
	X	Y	X	Y			
1	2	3	4	5	6	7	8
3407	114,01	10,38	—	—	Метод спутниковых геодезических измерений (определений)	0,10	—
3408	166,96	-60,54	—	—			
3409	123,28	-62,54	—	—			
3410	112,32	5,97	—	—			
3411	168,10	4,15	—	—			
3412	104,85	-32,89	—	—			
3413	100,27	-11,10	—	—			
3414	107,72	-8,02	—	—			
3415	122,91	8,20	—	—			
н3416У	—	—	455 323,34	1 235 859,01		√(0,08^2 + 0,06^2) = 0,10	
н3417У	—	—	455 321,85	1 235 854,53			
н3418У	—	—	455 317,88	1 235 840,35			

1	2	3	4	5	6	7	8
н3419У	—	—	455 310,57	1 235 836,94	Метод спутниковых геодезических измерений (определений)	√(0,08^2 + 0,06^2) = 0,10	—
н3420У	—	—	455 316,10	1 235 815,37			
н3421У	—	—	455 335,86	1 235 786,58			
н3422У	—	—	455 379,40	1 235 790,53			
н896У	—	—	455 378,50	1 235 823,90			
н900У	—	—	455 377,65	1 235 855,20			
н3423У	—	—	455 332,33	1 235 857,23			
3407	114,01	10,38	—	—		0,10	

2. Сведения о частях границ уточняемого земельного участка с кадастровым номером 68:20:2201012:21 :

Обозначение части границ		Горизонтальное проложение (S), м	Описание прохождения части границ	Сведения о согласовании местоположения границ (согласовано/спорное)
от т.	до т.			
1	2	3	4	5
н3416У	н3417У	4,72	—	согласовано
н3417У	н3418У	14,73		
н3418У	н3419У	8,07		
н3419У	н3420У	22,27		
н3420У	н3421У	34,92		
н3421У	н3422У	43,72		
н3422У	н896У	33,38		
н896У	н900У	31,31		
н900У	н3423У	45,37		
н3423У	н3416У	9,16		

3. Сведения о характеристиках уточняемого земельного участка с кадастровым номером 68:20:2201012:21 :

№ п/п	Наименование характеристики	Значение характеристики
1	2	3

1	2	3
1.	Адрес земельного участка	—
1.1.	Сведения о местоположении земельного участка (при отсутствии адреса) в структурированном в соответствии с федеральной информационной адресной системой виде	—
1.2.	Дополнительные сведения о местоположении земельного участка	—
2.	Площадь земельного участка ± величина погрешности определения (вычисления) площади (Р ± ΔР), м²	4 000 ± 22,00
3.	Формула, примененная для вычисления предельной погрешности определения площади земельного участка, с подставленными значениями и итоговые (вычисленные) значения	3,5*0,10*√(4 000,00) = 22
4.	Площадь земельного участка согласно сведениям Единого государственного реестра недвижимости (Ркад), м²	4 000,00
5.	Оценка расхождения Р и Ркад (Р - Ркад), м²	0
6.	Предельный минимальный и максимальный размеры земельного участка (Рмин и Рмакс), м²	Рмин = 300 Рмакс = 5 000
7.	Кадастровый или иной государственный учетный номер (инвентарный) здания, сооружения, объекта незавершенного строительства, расположенного на земельном участке	68:20:2201012:60
8.	Вид (виды) разрешенного использования	—
8.1.	Дополнительные сведения об использовании земельного участка	—
9.	Сведения о земельных участках (землях общего пользования, территории общего пользования), посредством которых обеспечивается доступ	Земли общего пользования
10.	Иные сведения	—
4. Пояснения к сведениям об уточняемом земельном участке с кадастровым номером		68:20:2201012:21 :
1.	—	

1. Сведения о характерных точках границ уточняемого земельного участка с кадастровым номером 68:20:2201012:22 :

Система координат МСК-68, зона 1 Зона № 1

Обозначение характерных точек границ	Координаты, м				Метод определения координат	Формулы, примененные для расчета средней квадратической погрешности определения координат характерных точек границ (Mt), с подставленными в такие формулы значениями и итоговые (вычисленные) значения Mt, м	Описание закрепления точки
	содержатся в Едином государственном реестре недвижимости		определены в результате выполнения комплексных кадастровых работ				
	X	Y	X	Y			
1	2	3	4	5	6	7	8
3424	56,78	36,76	—	—	Метод спутниковых геодезических измерений (определений)	0,10	—
3425	65,12	18,66	—	—			
3426	67,65	16,65	—	—			
3427	73,01	14,77	—	—			
3428	87,50	12,69	—	—			
3407	114,01	10,38	—	—			
3415	122,91	8,20	—	—			
3411	168,10	4,15	—	—			
3429	200,88	1,22	—	—			
3430	211,27	0,29	—	—			
3431	212,20	31,26	—	—			
3432	201,77	31,41	—	—			

1	2	3	4	5	6	7	8
3433	125,96	32,53	—	—	Метод спутниковых геодезических измерений (определений)	0,10	—
3434	120,19	35,72	—	—			
3435	98,05	46,10	—	—			
3436	91,35	47,60	—	—			
3437	78,00	45,20	—	—			
н3438У	—	—	455 264,99	1 235 882,81		√(0,08^2 + 0,06^2) = 0,10	
н3439У	—	—	455 274,13	1 235 865,10			
н3440У	—	—	455 276,74	1 235 863,20			
н3441У	—	—	455 282,18	1 235 861,57			
н3442У	—	—	455 296,75	1 235 860,13			
н3416У	—	—	455 323,34	1 235 859,01			
н3423У	—	—	455 332,33	1 235 857,23			
н900У	—	—	455 377,65	1 235 855,20			
н899У	—	—	455 410,53	1 235 853,74			
н898У	—	—	455 420,95	1 235 853,28			
н3443У	—	—	455 420,50	1 235 884,26			
н3444У	—	—	455 410,07	1 235 883,94			

1	2	3	4	5	6	7	8
н3445У	—	—	455 334,29	1 235 881,67	Метод спутниковых геодезических измерений (определений)	√(0,08^2 + 0,06^2) = 0,10	—
н3446У	—	—	455 328,38	1 235 884,60			
н3447У	—	—	455 305,80	1 235 893,98			
н3448У	—	—	455 299,04	1 235 895,18			
н3449У	—	—	455 285,81	1 235 892,19			
3424	56,78	36,76	—	—		0,10	

2. Сведения о частях границ уточняемого земельного участка с кадастровым номером 68:20:2201012:22 :

Обозначение части границ		Горизонтальное проложение (S), м	Описание прохождения части границ	Сведения о согласовании местоположения границ (согласовано/спорное)
от т.	до т.			
1	2	3	4	5
н3438У	н3439У	19,93	—	согласовано
н3439У	н3440У	3,23		
н3440У	н3441У	5,68		
н3441У	н3442У	14,64		
н3442У	н3416У	26,61		
н3416У	н3423У	9,16		
н3423У	н900У	45,37		
н900У	н899У	32,91		
н899У	н898У	10,43		
н898У	н3443У	30,98		
н3443У	н3444У	10,43		
н3444У	н3445У	75,81		
н3445У	н3446У	6,60		
н3446У	н3447У	24,45		
н3447У	н3448У	6,87		
н3448У	н3449У	13,56		
н3449У	н3438У	22,84		

3. Сведения о характеристиках уточняемого земельного участка с кадастровым номером		68:20:2201012:22 :
№ п/п	Наименование характеристики	Значение характеристики
1	2	3
1.	Адрес земельного участка	—
1.1.	Сведения о местоположении земельного участка (при отсутствии адреса) в структурированном в соответствии с федеральной информационной адресной системой виде	—
1.2.	Дополнительные сведения о местоположении земельного участка	—
2.	Площадь земельного участка ± величина погрешности определения (вычисления) площади (Р ± ΔР), м²	4 319 ± 23,00
3.	Формула, примененная для вычисления предельной погрешности определения площади земельного участка, с подставленными значениями и итоговые (вычисленные) значения	3,5*0,10*√(4 319,00) = 23
4.	Площадь земельного участка согласно сведениям Единого государственного реестра недвижимости (Ркад), м²	4 319,00
5.	Оценка расхождения Р и Ркад (Р - Ркад), м²	0
6.	Предельный минимальный и максимальный размеры земельного участка (Рмин и Рмакс), м²	Рмин = 300 Рмакс = 5 000
7.	Кадастровый или иной государственный учетный номер (инвентарный) здания, сооружения, объекта незавершенного строительства, расположенного на земельном участке	68:20:2201012:59
8.	Вид (виды) разрешенного использования	—
8.1.	Дополнительные сведения об использовании земельного участка	—
9.	Сведения о земельных участках (землях общего пользования, территории общего пользования), посредством которых обеспечивается доступ	Земли общего пользования
10.	Иные сведения	—
4. Пояснения к сведениям об уточняемом земельном участке с кадастровым номером		68:20:2201012:22 :
1.	—	

1. Сведения о характерных точках границ уточняемого земельного участка с кадастровым номером 68:20:2201012:34 :

Система координат МСК-68, зона 1 Зона № 1

Обозначение характерных точек границ	Координаты, м				Метод определения координат	Формулы, примененные для расчета средней квадратической погрешности определения координат характерных точек границ (Mt), с подставленными в такие формулы значениями и итоговые (вычисленные) значения Mt, м	Описание закрепления точки
	содержатся в Едином государственном реестре недвижимости		определены в результате выполнения комплексных кадастровых работ				
	X	Y	X	Y			
1	2	3	4	5	6	7	8
н866У	—	—	455 162,61	1 236 296,46	Метод спутниковых геодезических измерений (определений)	√(0,08^2 + 0,06^2) = 0,10	—
н865У	—	—	455 181,83	1 236 312,46			
3450	455 203,42	1 236 333,14	455 203,42	1 236 333,14		0,10	
3451	455 186,79	1 236 355,85	455 186,79	1 236 355,85			
3452	455 141,78	1 236 310,13	455 141,78	1 236 310,13			
3453	455 137,46	1 236 314,47	455 137,46	1 236 314,47			
3454	455 112,81	1 236 291,26	455 112,81	1 236 291,26			
3455	455 117,28	1 236 286,96	455 117,28	1 236 286,96			
3456	455 127,81	1 236 272,16	455 127,81	1 236 272,16			
н870У	—	—	455 130,93	1 236 268,72		√(0,08^2 + 0,06^2) = 0,10	
н869У	—	—	455 134,12	1 236 271,58			
н868У	—	—	455 142,98	1 236 279,56			

1	2	3	4	5	6	7	8
н867У	—	—	455 150,60	1 236 286,62	Метод спутниковых геодезических измерений (определений)	√(0,08^2 + 0,06^2) = 0,10	—
н866У	—	—	455 162,61	1 236 296,46			

2. Сведения о частях границ уточняемого земельного участка с кадастровым номером 68:20:2201012:34 :

Обозначение части границ		Горизонтальное проложение (S), м	Описание прохождения части границ	Сведения о согласовании местоположения границ (согласовано/спорное)
от т.	до т.			
1	2	3	4	5
н866У	н865У	25,01	—	согласовано
н865У	3450	29,90		
3450	3451	28,15		
3451	3452	64,16		
3452	3453	6,12		
3453	3454	33,86		
3454	3455	6,20		
3455	3456	18,16		
3456	н870У	4,64		
н870У	н869У	4,28		
н869У	н868У	11,92		
н868У	н867У	10,39		
н867У	н866У	15,53		

3. Сведения о характеристиках уточняемого земельного участка с кадастровым номером 68:20:2201012:34 :

№ п/п	Наименование характеристики	Значение характеристики
1	2	3
1.	Адрес земельного участка	—
1.1.	Сведения о местоположении земельного участка (при отсутствии адреса) в структурированном в соответствии с федеральной информационной адресной системой виде	—
1.2.	Дополнительные сведения о местоположении земельного участка	—
2.	Площадь земельного участка ± величина погрешности определения (вычисления) площади (Р ± ΔР), м²	2 669 ± 18,00

1	2	3
3.	Формула, примененная для вычисления предельной погрешности определения площади земельного участка, с подставленными значениями и итоговые (вычисленные) значения	3,5*0,10*√(2 669,00) = 18
4.	Площадь земельного участка согласно сведениям Единого государственного реестра недвижимости (Ркад), м²	2 669,00
5.	Оценка расхождения Р и Ркад (Р - Ркад), м²	0
6.	Предельный минимальный и максимальный размеры земельного участка (Рмин и Рмакс), м²	Рмин = 300 Рмакс = 5 000
7.	Кадастровый или иной государственный учетный номер (инвентарный) здания, сооружения, объекта незавершенного строительства, расположенного на земельном участке	—
8.	Вид (виды) разрешенного использования	—
8.1.	Дополнительные сведения об использовании земельного участка	—
9.	Сведения о земельных участках (землях общего пользования, территории общего пользования), посредством которых обеспечивается доступ	Земли общего пользования
10.	Иные сведения	—

4. Пояснения к сведениям об уточняемом земельном участке с кадастровым номером 68:20:2201012:34 :

1.	—

1. Сведения о характерных точках границ уточняемого земельного участка с кадастровым номером 68:20:2201012:46 :

Система координат МСК-68, зона 1 Зона № 1

Обозначение характерных точек границ	Координаты, м				Метод определения координат	Формулы, примененные для расчета средней квадратической погрешности определения координат характерных точек границ (Mt), с подставленными в такие формулы значениями и итоговые (вычисленные) значения Mt, м	Описание закрепления точки
	содержатся в Едином государственном реестре недвижимости		определены в результате выполнения комплексных кадастровых работ				
	X	Y	X	Y			
1	2	3	4	5	6	7	8
3457	95,86	102,23	—	—	Метод спутниковых геодезических измерений (определений)	0,10	—

1	2	3	4	5	6	7	8
3458	99,21	101,14	—	—	Метод спутниковых геодезических измерений (определений)	0,10	—
3459	106,28	95,99	—	—			
3460	136,34	82,80	—	—			
3461	138,17	110,64	—	—			
3462	138,10	118,31	—	—			
3463	136,38	118,35	—	—			
3464	137,53	126,42	—	—			
3465	135,94	178,89	—	—			
3466	107,28	181,23	—	—			
3467	100,50	121,89	—	—			
н557У	—	—	455 888,80	1 235 282,84		√(0,08^2 + 0,06^2) = 0,10	
н556У	—	—	455 885,98	1 235 269,75			
н3468У	—	—	455 893,92	1 235 267,76			
н547У	—	—	455 925,61	1 235 259,37			
н555У	—	—	455 921,70	1 235 282,63			
н554У	—	—	455 921,68	1 235 294,26			
н553У	—	—	455 920,83	1 235 294,17			

1	2	3	4	5	6	7	8
н552У	—	—	455 920,90	1 235 302,32	Метод спутниковых геодезических измерений (определений)	√(0,08^2 + 0,06^2) = 0,10	—
н3469У	—	—	455 910,28	1 235 366,78			
н559У	—	—	455 884,63	1 235 365,45			
н558У	—	—	455 889,64	1 235 294,78			
3457	95,86	102,23	—	—		0,10	

2. Сведения о частях границ уточняемого земельного участка с кадастровым номером 68:20:2201012:46 :

Обозначение части границ		Горизонтальное проложение (S), м	Описание прохождения части границ	Сведения о согласовании местоположения границ (согласовано/спорное)
от т.	до т.			
1	2	3	4	5
н557У	н556У	13,39	—	согласовано
н556У	н3468У	8,19		
н3468У	н547У	32,78		
н547У	н555У	23,59		
н555У	н554У	11,63		
н554У	н553У	0,85		
н553У	н552У	8,15		
н552У	н3469У	65,33		
н3469У	н559У	25,68		
н559У	н558У	70,85		
н558У	н557У	11,97		

3. Сведения о характеристиках уточняемого земельного участка с кадастровым номером 68:20:2201012:46 :

№ п/п	Наименование характеристики	Значение характеристики
1	2	3
1.	Адрес земельного участка	—
1.1.	Сведения о местоположении земельного участка (при отсутствии адреса) в структурированном в соответствии с федеральной информационной адресной системой виде	—
1.2.	Дополнительные сведения о местоположении земельного участка	—

1	2	3
2.	Площадь земельного участка ± величина погрешности определения (вычисления) площади (Р ± ΔР), м²	3 120 ± 20,00
3.	Формула, примененная для вычисления предельной погрешности определения площади земельного участка, с подставленными значениями и итоговые (вычисленные) значения	3,5*0,10*√(3 120,00) = 20
4.	Площадь земельного участка согласно сведениям Единого государственного реестра недвижимости (Ркад), м²	3 120,00
5.	Оценка расхождения Р и Ркад (Р - Ркад), м²	0
6.	Предельный минимальный и максимальный размеры земельного участка (Рмин и Рмакс), м²	Рмин = 300 Рмакс = 5 000
7.	Кадастровый или иной государственный учетный номер (инвентарный) здания, сооружения, объекта незавершенного строительства, расположенного на земельном участке	68:20:2201012:68
8.	Вид (виды) разрешенного использования	—
8.1.	Дополнительные сведения об использовании земельного участка	—
9.	Сведения о земельных участках (землях общего пользования, территории общего пользования), посредством которых обеспечивается доступ	Земли общего пользования
10.	Иные сведения	—
4. Пояснения к сведениям об уточняемом земельном участке с кадастровым номером		68:20:2201012:46 :
1.	—	

Описание местоположения здания, сооружения, объекта незавершенного строительства на земельном участке

1. Сведения о характерных точках контура объекта недвижимости с кадастровым номером 68:20:2201009:29 :

Система координат МСК-68, зона 1 Зона № 1

Обозначение характерных точек границ	Содержатся в Едином государственном реестре недвижимости			Определены в ходе выполнения комплексных кадастровых работ			Метод определения координат	Формулы, примененные для расчета средней квадратической погрешности определения координат характерных точек (Mt), м, с подставленными в такие формулы значениями и итоговые (вычисленные) значения Mt, м
	координаты, м		Радиус, м	координаты, м		Радиус, м		
	X	Y	R	X	Y	R		
1	2	3	4	5	6	7	8	9
н474О	—	—	—	455 844,36	1 235 296,68	—	Метод спутниковых геодезических измерений (определений)	√(0,08^2 + 0,06^2) = 0,10
н475О	—	—	—	455 847,22	1 235 307,03	—		
н476О	—	—	—	455 834,65	1 235 311,14	—		
н477О	—	—	—	455 832,15	1 235 302,82	—		
н478О	—	—	—	455 841,88	1 235 299,60	—		
н479О	—	—	—	455 841,23	1 235 297,70	—		
н474О	—	—	—	455 844,36	1 235 296,68	—		

2. Сведения о характеристиках объекта недвижимости с кадастровым номером 68:20:2201009:29 :

№ п/п	Наименование характеристики	Значение характеристики
1	2	3
1.	Вид объекта недвижимости	Здание
2.	Ранее присвоенный государственный учетный номер (инвентарный) здания, сооружения, объекта незавершенного строительства	—
3.	Кадастровый номер земельного участка (земельных участков), в границах которого (которых) расположены здание, сооружение, объект незавершенного строительства	68:20:2201009:27

1	2	3
4.	Уникальный учетный номер кадастрового квартала, в границах которого расположены здание, сооружение, объект незавершенного строительства	68:20:2201012
5.	Адрес здания, сооружения, объекта незавершенного строительства	—
5.1.	Сведения о местоположении здания, сооружения, объекта незавершенного строительства (при отсутствии адреса) в структурированном в соответствии с федеральной информационной адресной системой виде	—
5.2.	Дополнительные сведения о местоположении	—
6.	Иные сведения	—

3. Пояснения к сведениям об объекте недвижимости с кадастровым номером 68:20:2201009:29 :

1.	—

1. Сведения о характерных точках контура объекта недвижимости с кадастровым номером 68:20:2201009:45 :

Система координат МСК-68, зона 1 Зона № 1

Обозначение характерных точек границ	Содержатся в Едином государственном реестре недвижимости			Определены в ходе выполнения комплексных кадастровых работ			Метод определения координат	Формулы, примененные для расчета средней квадратической погрешности определения координат характерных точек (Mt), м, с подставленными в такие формулы значениями и итоговые (вычисленные) значения Mt, м
	координаты, м		Радиус, м	координаты, м		Радиус, м		
	X	Y	R	X	Y	R		
1	2	3	4	5	6	7	8	9
н532О	—	—	—	455 873,79	1 235 284,27	—	Метод спутниковых геодезических измерений (определений)	√(0,08^2 + 0,06^2) = 0,10
н533О	—	—	—	455 874,99	1 235 294,92	—		
н534О	—	—	—	455 860,93	1 235 297,25	—		
н535О	—	—	—	455 859,78	1 235 286,78	—		
н532О	—	—	—	455 873,79	1 235 284,27	—		

2. Сведения о характеристиках объекта недвижимости с кадастровым номером 68:20:2201009:45 :

№ п/п	Наименование характеристики	Значение характеристики
1	2	3
1.	Вид объекта недвижимости	Здание
2.	Ранее присвоенный государственный учетный номер (инвентарный) здания, сооружения, объекта незавершенного строительства	—
3.	Кадастровый номер земельного участка (земельных участков), в границах которого (которых) расположены здание, сооружение, объект незавершенного строительства	68:20:2201009:26
4.	Уникальный учетный номер кадастрового квартала, в границах которого расположены здание, сооружение, объект незавершенного строительства	68:20:2201012
5.	Адрес здания, сооружения, объекта незавершенного строительства	—
5.1.	Сведения о местоположении здания, сооружения, объекта незавершенного строительства (при отсутствии адреса) в структурированном в соответствии с федеральной информационной адресной системой виде	—
5.2.	Дополнительные сведения о местоположении	—
6.	Иные сведения	—

3. Пояснения к сведениям об объекте недвижимости с кадастровым номером 68:20:2201009:45 :

1.	—

1. Сведения о характерных точках контура объекта недвижимости с кадастровым номером 68:20:2201012:49 :

Система координат МСК-68, зона 1 Зона № 1

Обозначение характерных точек границ	Содержатся в Едином государственном реестре недвижимости			Определены в ходе выполнения комплексных кадастровых работ			Метод определения координат	Формулы, примененные для расчета средней квадратической погрешности определения координат характерных точек (Mt), м, с подставленными в такие формулы значениями и итоговые (вычисленные) значения Mt, м
	координаты, м		Радиус, м	координаты, м		Радиус, м		
	X	Y	R	X	Y	R		
1	2	3	4	5	6	7	8	9
н852О	—	—	—	455 008,03	1 236 472,24	—	Метод спутниковых геодезических измерений (определений)	√(0,08^2 + 0,06^2) = 0,10

1	2	3	4	5	6	7	8	9
н853О	—	—	—	455 011,70	1 236 476,20	—	Метод спутниковых геодезических измерений (определений)	√(0,08^2 + 0,06^2) = 0,10
н854О	—	—	—	455 004,75	1 236 482,61	—		
н855О	—	—	—	455 000,94	1 236 478,31	—		
н852О	—	—	—	455 008,03	1 236 472,24	—		

2. Сведения о характеристиках объекта недвижимости с кадастровым номером 68:20:2201012:49 :

№ п/п	Наименование характеристики	Значение характеристики
1	2	3
1.	Вид объекта недвижимости	Здание
2.	Ранее присвоенный государственный учетный номер (инвентарный) здания, сооружения, объекта незавершенного строительства	—
3.	Кадастровый номер земельного участка (земельных участков), в границах которого (которых) расположены здание, сооружение, объект незавершенного строительства	68:20:2201012:42
4.	Уникальный учетный номер кадастрового квартала, в границах которого расположены здание, сооружение, объект незавершенного строительства	68:20:2201012
5.	Адрес здания, сооружения, объекта незавершенного строительства	—
5.1.	Сведения о местоположении здания, сооружения, объекта незавершенного строительства (при отсутствии адреса) в структурированном в соответствии с федеральной информационной адресной системой виде	—
5.2.	Дополнительные сведения о местоположении	—
6.	Иные сведения	—

3. Пояснения к сведениям об объекте недвижимости с кадастровым номером 68:20:2201012:49 :

1.	—

1. Сведения о характерных точках контура объекта недвижимости с кадастровым номером 68:20:2201012:50 :

Система координат МСК-68, зона 1 Зона № 1

Обозначение характерных точек границ	Содержатся в Едином государственном реестре недвижимости			Определены в ходе выполнения комплексных кадастровых работ			Метод определения координат	Формулы, примененные для расчета средней квадратической погрешности определения координат характерных точек (Mt), м, с подставленными в такие формулы значениями и итоговые (вычисленные) значения Mt, м
	координаты, м		Радиус, м	координаты, м		Радиус, м		
	X	Y	R	X	Y	R		
1	2	3	4	5	6	7	8	9
н856О	—	—	—	455 093,86	1 236 412,73	—	Метод спутниковых геодезических измерений (определений)	√(0,08^2 + 0,06^2) = 0,10
н857О	—	—	—	455 100,54	1 236 406,19	—		
н60830О	—	—	—	455 102,19	1 236 407,80	—		
н60831О	—	—	—	455 100,84	1 236 409,05	—		
н60832О	—	—	—	455 101,32	1 236 409,54	—		
н60833О	—	—	—	455 103,49	1 236 407,44	—		
н858О	—	—	—	455 107,14	1 236 411,24	—		
н859О	—	—	—	455 100,07	1 236 418,49	—		
н856О	—	—	—	455 093,86	1 236 412,73	—		

2. Сведения о характеристиках объекта недвижимости с кадастровым номером 68:20:2201012:50 :

№ п/п	Наименование характеристики	Значение характеристики
1	2	3
1.	Вид объекта недвижимости	Здание
2.	Ранее присвоенный государственный учетный номер (инвентарный) здания, сооружения, объекта незавершенного строительства	—

1	2	3
3.	Кадастровый номер земельного участка (земельных участков), в границах которого (которых) расположены здание, сооружение, объект незавершенного строительства	68:20:2201012:38
4.	Уникальный учетный номер кадастрового квартала, в границах которого расположены здание, сооружение, объект незавершенного строительства	68:20:2201012
5.	Адрес здания, сооружения, объекта незавершенного строительства	—
5.1.	Сведения о местоположении здания, сооружения, объекта незавершенного строительства (при отсутствии адреса) в структурированном в соответствии с федеральной информационной адресной системой виде	—
5.2.	Дополнительные сведения о местоположении	—
6.	Иные сведения	—

3. Пояснения к сведениям об объекте недвижимости с кадастровым номером 68:20:2201012:50 :

1.	—

1. Сведения о характерных точках контура объекта недвижимости с кадастровым номером 68:20:2201012:51 :

Система координат МСК-68, зона 1 Зона № 1

Обозначение характерных точек границ	Содержатся в Едином государственном реестре недвижимости			Определены в ходе выполнения комплексных кадастровых работ			Метод определения координат	Формулы, примененные для расчета средней квадратической погрешности определения координат характерных точек (Mt), м, с подставленными в такие формулы значениями и итоговые (вычисленные) значения Mt, м
	координаты, м		Радиус, м	координаты, м		Радиус, м		
	X	Y	R	X	Y	R		
1	2	3	4	5	6	7	8	9
н860О	—	—	—	455 111,03	1 236 321,37	—	Метод спутниковых геодезических измерений (определений)	√(0,08^2 + 0,06^2) = 0,10
н861О	—	—	—	455 114,96	1 236 325,13	—		
н862О	—	—	—	455 107,75	1 236 332,75	—		
н863О	—	—	—	455 103,76	1 236 328,96	—		

1	2	3	4	5	6	7	8	9
н860О	—	—	—	455 111,03	1 236 321,37	—	Метод спутниковых геодезических измерений (определений)	√(0,08^2 + 0,06^2) = 0,10

2. Сведения о характеристиках объекта недвижимости с кадастровым номером 68:20:2201012:51 :

№ п/п	Наименование характеристики	Значение характеристики
1	2	3
1.	Вид объекта недвижимости	Здание
2.	Ранее присвоенный государственный учетный номер (инвентарный) здания, сооружения, объекта незавершенного строительства	—
3.	Кадастровый номер земельного участка (земельных участков), в границах которого (которых) расположены здание, сооружение, объект незавершенного строительства	68:20:2201012:3
4.	Уникальный учетный номер кадастрового квартала, в границах которого расположены здание, сооружение, объект незавершенного строительства	68:20:2201012
5.	Адрес здания, сооружения, объекта незавершенного строительства	—
5.1.	Сведения о местоположении здания, сооружения, объекта незавершенного строительства (при отсутствии адреса) в структурированном в соответствии с федеральной информационной адресной системой виде	—
5.2.	Дополнительные сведения о местоположении	—
6.	Иные сведения	—

3. Пояснения к сведениям об объекте недвижимости с кадастровым номером 68:20:2201012:51 :

1.	—

1. Сведения о характерных точках контура объекта недвижимости с кадастровым номером 68:20:2201012:54 :

Система координат МСК-68, зона 1 Зона № 1

Обозначение характерных точек границ	Содержатся в Едином государственном реестре недвижимости			Определены в ходе выполнения комплексных кадастровых работ			Метод определения координат	Формулы, примененные для расчета средней квадратической погрешности определения координат характерных точек (Mt), м, с подставленными в такие формулы значениями и итоговые (вычисленные) значения Mt, м
	координаты, м		Радиус, м	координаты, м		Радиус, м		
	X	Y	R	X	Y	R		

1	2	3	4	5	6	7	8	9
н864О	—	—	—	455 142,53	1 236 281,67	—	Метод спутниковых геодезических измерений (определений)	√(0,08^2 + 0,06^2) = 0,10
н865О	—	—	—	455 145,71	1 236 284,80	—		
н866О	—	—	—	455 138,62	1 236 292,43	—		
н867О	—	—	—	455 135,44	1 236 289,70	—		
н864О	—	—	—	455 142,53	1 236 281,67	—		

2. Сведения о характеристиках объекта недвижимости с кадастровым номером 68:20:2201012:54 :

№ п/п	Наименование характеристики	Значение характеристики
1	2	3
1.	Вид объекта недвижимости	Здание
2.	Ранее присвоенный государственный учетный номер (инвентарный) здания, сооружения, объекта незавершенного строительства	—
3.	Кадастровый номер земельного участка (земельных участков), в границах которого (которых) расположены здание, сооружение, объект незавершенного строительства	68:20:2201012:34
4.	Уникальный учетный номер кадастрового квартала, в границах которого расположены здание, сооружение, объект незавершенного строительства	68:20:2201012
5.	Адрес здания, сооружения, объекта незавершенного строительства	—
5.1.	Сведения о местоположении здания, сооружения, объекта незавершенного строительства (при отсутствии адреса) в структурированном в соответствии с федеральной информационной адресной системой виде	—
5.2.	Дополнительные сведения о местоположении	—
6.	Иные сведения	—

3. Пояснения к сведениям об объекте недвижимости с кадастровым номером 68:20:2201012:54 :

1.	—

1. Сведения о характерных точках контура объекта недвижимости с кадастровым номером 68:20:2201012:55 :

Система координат МСК-68, зона 1 Зона № 1

Обозначение характерных точек границ	Содержатся в Едином государственном реестре недвижимости			Определены в ходе выполнения комплексных кадастровых работ			Метод определения координат	Формулы, примененные для расчета средней квадратической погрешности определения координат характерных точек (Mt), м, с подставленными в такие формулы значениями и итоговые (вычисленные) значения Mt, м
	координаты, м		Радиус, м	координаты, м		Радиус, м		
	X	Y	R	X	Y	R		
1	2	3	4	5	6	7	8	9
н868О	—	—	—	455 170,93	1 236 236,99	—	Метод спутниковых геодезических измерений (определений)	√(0,08^2 + 0,06^2) = 0,10
н869О	—	—	—	455 177,86	1 236 225,92	—		
н870О	—	—	—	455 187,52	1 236 232,58	—		
н871О	—	—	—	455 180,55	1 236 243,55	—		
н872О	—	—	—	455 173,35	1 236 239,31	—		
н873О	—	—	—	455 173,86	1 236 238,68	—		
н868О	—	—	—	455 170,93	1 236 236,99	—		

2. Сведения о характеристиках объекта недвижимости с кадастровым номером 68:20:2201012:55 :

№ п/п	Наименование характеристики	Значение характеристики
1	2	3
1.	Вид объекта недвижимости	Здание
2.	Ранее присвоенный государственный учетный номер (инвентарный) здания, сооружения, объекта незавершенного строительства	—
3.	Кадастровый номер земельного участка (земельных участков), в границах которого (которых) расположены здание, сооружение, объект незавершенного строительства	68:20:2201012:31

1	2	3
4.	Уникальный учетный номер кадастрового квартала, в границах которого расположены здание, сооружение, объект незавершенного строительства	68:20:2201012
5.	Адрес здания, сооружения, объекта незавершенного строительства	—
5.1.	Сведения о местоположении здания, сооружения, объекта незавершенного строительства (при отсутствии адреса) в структурированном в соответствии с федеральной информационной адресной системой виде	—
5.2.	Дополнительные сведения о местоположении	—
6.	Иные сведения	—

3. Пояснения к сведениям об объекте недвижимости с кадастровым номером 68:20:2201012:55 :

1.	—

1. Сведения о характерных точках контура объекта недвижимости с кадастровым номером 68:20:2201012:56 :

Система координат МСК-68, зона 1 Зона № 1

Обозначение характерных точек границ	Содержатся в Едином государственном реестре недвижимости			Определены в ходе выполнения комплексных кадастровых работ			Метод определения координат	Формулы, примененные для расчета средней квадратической погрешности определения координат характерных точек (Mt), м, с подставленными в такие формулы значениями и итоговые (вычисленные) значения Mt, м
	координаты, м		Радиус, м	координаты, м		Радиус, м		
	X	Y	R	X	Y	R		
1	2	3	4	5	6	7	8	9
н874О	—	—	—	455 258,85	1 236 160,54	—	Метод спутниковых геодезических измерений (определений)	√(0,08^2 + 0,06^2) = 0,10
н875О	—	—	—	455 262,57	1 236 166,47	—		
н876О	—	—	—	455 258,42	1 236 168,97	—		
н877О	—	—	—	455 254,87	1 236 163,23	—		
н874О	—	—	—	455 258,85	1 236 160,54	—		

2. Сведения о характеристиках объекта недвижимости с кадастровым номером 68:20:2201012:56 :

№ п/п	Наименование характеристики	Значение характеристики
1	2	3
1.	Вид объекта недвижимости	Здание
2.	Ранее присвоенный государственный учетный номер (инвентарный) здания, сооружения, объекта незавершенного строительства	—
3.	Кадастровый номер земельного участка (земельных участков), в границах которого (которых) расположены здание, сооружение, объект незавершенного строительства	68:20:2201012:28
4.	Уникальный учетный номер кадастрового квартала, в границах которого расположены здание, сооружение, объект незавершенного строительства	68:20:2201012
5.	Адрес здания, сооружения, объекта незавершенного строительства	—
5.1.	Сведения о местоположении здания, сооружения, объекта незавершенного строительства (при отсутствии адреса) в структурированном в соответствии с федеральной информационной адресной системой виде	—
5.2.	Дополнительные сведения о местоположении	—
6.	Иные сведения	—

3. Пояснения к сведениям об объекте недвижимости с кадастровым номером 68:20:2201012:56 :

1.	—

1. Сведения о характерных точках контура объекта недвижимости с кадастровым номером 68:20:2201012:57 :

Система координат МСК-68, зона 1 Зона № 1

Обозначение характерных точек границ	Содержатся в Едином государственном реестре недвижимости			Определены в ходе выполнения комплексных кадастровых работ			Метод определения координат	Формулы, примененные для расчета средней квадратической погрешности определения координат характерных точек (Mt), м, с подставленными в такие формулы значениями и итоговые (вычисленные) значения Mt, м
	координаты, м		Радиус, м	координаты, м		Радиус, м		
	X	Y	R	X	Y	R		
1	2	3	4	5	6	7	8	9
н878О	—	—	—	455 252,64	1 236 131,07	—	Метод спутниковых геодезических измерений (определений)	√(0,08^2 + 0,06^2) = 0,10

1	2	3	4	5	6	7	8	9
н879О	—	—	—	455 251,88	1 236 142,10	—	Метод спутниковых геодезических измерений (определений)	√(0,08^2 + 0,06^2) = 0,10
н880О	—	—	—	455 245,46	1 236 141,55	—		
н881О	—	—	—	455 246,27	1 236 130,42	—		
н878О	—	—	—	455 252,64	1 236 131,07	—		

2. Сведения о характеристиках объекта недвижимости с кадастровым номером 68:20:2201012:57 :

№ п/п	Наименование характеристики	Значение характеристики
1	2	3
1.	Вид объекта недвижимости	Здание
2.	Ранее присвоенный государственный учетный номер (инвентарный) здания, сооружения, объекта незавершенного строительства	—
3.	Кадастровый номер земельного участка (земельных участков), в границах которого (которых) расположены здание, сооружение, объект незавершенного строительства	68:20:2201012:1
4.	Уникальный учетный номер кадастрового квартала, в границах которого расположены здание, сооружение, объект незавершенного строительства	68:20:2201012
5.	Адрес здания, сооружения, объекта незавершенного строительства	—
5.1.	Сведения о местоположении здания, сооружения, объекта незавершенного строительства (при отсутствии адреса) в структурированном в соответствии с федеральной информационной адресной системой виде	—
5.2.	Дополнительные сведения о местоположении	—
6.	Иные сведения	—

3. Пояснения к сведениям об объекте недвижимости с кадастровым номером 68:20:2201012:57 :

1.	—

1. Сведения о характерных точках контура объекта недвижимости с кадастровым номером 68:20:2201012:58 :

Система координат МСК-68, зона 1 Зона № 1

Обозначение характерных точек границ	Содержатся в Едином государственном реестре недвижимости			Определены в ходе выполнения комплексных кадастровых работ			Метод определения координат	Формулы, примененные для расчета средней квадратической погрешности определения координат характерных точек (Mt), м, с подставленными в такие формулы значениями и итоговые (вычисленные) значения Mt, м
	координаты, м		Радиус, м	координаты, м		Радиус, м		
	X	Y	R	X	Y	R		
1	2	3	4	5	6	7	8	9
н882О	—	—	—	455 251,41	1 235 974,50	—	Метод спутниковых геодезических измерений (определений)	√(0,08^2 + 0,06^2) = 0,10
н883О	—	—	—	455 259,80	1 235 975,03	—		
н884О	—	—	—	455 259,81	1 235 974,19	—		
н885О	—	—	—	455 262,77	1 235 974,31	—		
н886О	—	—	—	455 262,53	1 235 978,32	—		
н887О	—	—	—	455 264,44	1 235 978,56	—		
н888О	—	—	—	455 264,10	1 235 983,65	—		
н889О	—	—	—	455 259,01	1 235 983,11	—		
н890О	—	—	—	455 258,03	1 235 995,34	—		
н891О	—	—	—	455 250,25	1 235 994,59	—		
н882О	—	—	—	455 251,41	1 235 974,50	—		

2. Сведения о характеристиках объекта недвижимости с кадастровым номером 68:20:2201012:58 :

№ п/п	Наименование характеристики	Значение характеристики
1	2	3
1.	Вид объекта недвижимости	Здание

1	2	3
2.	Ранее присвоенный государственный учетный номер (инвентарный) здания, сооружения, объекта незавершенного строительства	—
3.	Кадастровый номер земельного участка (земельных участков), в границах которого (которых) расположены здание, сооружение, объект незавершенного строительства	68:20:2201012:24, 68:20:2201013:94
4.	Уникальный учетный номер кадастрового квартала, в границах которого расположены здание, сооружение, объект незавершенного строительства	68:20:2201012
5.	Адрес здания, сооружения, объекта незавершенного строительства	—
5.1.	Сведения о местоположении здания, сооружения, объекта незавершенного строительства (при отсутствии адреса) в структурированном в соответствии с федеральной информационной адресной системой виде	—
5.2.	Дополнительные сведения о местоположении	—
6.	Иные сведения	—

3. Пояснения к сведениям об объекте недвижимости с кадастровым номером 68:20:2201012:58 :

1.	—

1. Сведения о характерных точках контура объекта недвижимости с кадастровым номером 68:20:2201012:59 :

Система координат МСК-68, зона 1 Зона № 1

Обозначение характерных точек границ	Содержатся в Едином государственном реестре недвижимости			Определены в ходе выполнения комплексных кадастровых работ			Метод определения координат	Формулы, примененные для расчета средней квадратической погрешности определения координат характерных точек (Mt), м, с подставленными в такие формулы значениями и итоговые (вычисленные) значения Mt, м
	координаты, м		Радиус, м	координаты, м		Радиус, м		
	X	Y	R	X	Y	R		
1	2	3	4	5	6	7	8	9
н892О	—	—	—	455 297,82	1 235 877,83	—	Метод спутниковых геодезических измерений (определений)	√(0,08^2 + 0,06^2) = 0,10
н893О	—	—	—	455 298,12	1 235 884,56	—		
н894О	—	—	—	455 288,11	1 235 884,94	—		

1	2	3	4	5	6	7	8	9
н895О	—	—	—	455 288,04	1 235 878,14	—	Метод спутниковых геодезических измерений (определений)	√(0,08^2 + 0,06^2) = 0,10
н892О	—	—	—	455 297,82	1 235 877,83	—		

2. Сведения о характеристиках объекта недвижимости с кадастровым номером 68:20:2201012:59 :

№ п/п	Наименование характеристики	Значение характеристики
1	2	3
1.	Вид объекта недвижимости	Здание
2.	Ранее присвоенный государственный учетный номер (инвентарный) здания, сооружения, объекта незавершенного строительства	—
3.	Кадастровый номер земельного участка (земельных участков), в границах которого (которых) расположены здание, сооружение, объект незавершенного строительства	68:20:2201012:22
4.	Уникальный учетный номер кадастрового квартала, в границах которого расположены здание, сооружение, объект незавершенного строительства	68:20:2201012
5.	Адрес здания, сооружения, объекта незавершенного строительства	—
5.1.	Сведения о местоположении здания, сооружения, объекта незавершенного строительства (при отсутствии адреса) в структурированном в соответствии с федеральной информационной адресной системой виде	—
5.2.	Дополнительные сведения о местоположении	—
6.	Иные сведения	—

3. Пояснения к сведениям об объекте недвижимости с кадастровым номером 68:20:2201012:59 :

1.	—

1. Сведения о характерных точках контура объекта недвижимости с кадастровым номером 68:20:2201012:60 :

Система координат МСК-68, зона 1 Зона № 1

Обозначение характерных точек границ	Содержатся в Едином государственном реестре недвижимости			Определены в ходе выполнения комплексных кадастровых работ			Метод определения координат	Формулы, примененные для расчета средней квадратической погрешности определения координат характерных точек (Mt), м, с подставленными в такие формулы значениями и итоговые (вычисленные) значения Mt, м
	координаты, м		Радиус, м	координаты, м		Радиус, м		
	X	Y	R	X	Y	R		
1	2	3	4	5	6	7	8	9
н896О	—	—	—	455 317,93	1 235 839,87	—	Метод спутниковых геодезических измерений (определений)	√(0,08^2 + 0,06^2) = 0,10
н897О	—	—	—	455 323,48	1 235 838,34	—		
н898О	—	—	—	455 325,53	1 235 845,60	—		
н899О	—	—	—	455 328,24	1 235 844,88	—		
н900О	—	—	—	455 329,52	1 235 849,48	—		
н901О	—	—	—	455 321,34	1 235 851,93	—		
н896О	—	—	—	455 317,93	1 235 839,87	—		

2. Сведения о характеристиках объекта недвижимости с кадастровым номером 68:20:2201012:60 :

№ п/п	Наименование характеристики	Значение характеристики
1	2	3
1.	Вид объекта недвижимости	Здание
2.	Ранее присвоенный государственный учетный номер (инвентарный) здания, сооружения, объекта незавершенного строительства	—
3.	Кадастровый номер земельного участка (земельных участков), в границах которого (которых) расположены здание, сооружение, объект незавершенного строительства	68:20:2201012:21

1	2	3
4.	Уникальный учетный номер кадастрового квартала, в границах которого расположены здание, сооружение, объект незавершенного строительства	68:20:2201012
5.	Адрес здания, сооружения, объекта незавершенного строительства	—
5.1.	Сведения о местоположении здания, сооружения, объекта незавершенного строительства (при отсутствии адреса) в структурированном в соответствии с федеральной информационной адресной системой виде	—
5.2.	Дополнительные сведения о местоположении	—
6.	Иные сведения	—

3. Пояснения к сведениям об объекте недвижимости с кадастровым номером 68:20:2201012:60 :

1.	—

1. Сведения о характерных точках контура объекта недвижимости с кадастровым номером 68:20:2201012:62 :

Система координат МСК-68, зона 1 Зона № 1

Обозначение характерных точек границ	Содержатся в Едином государственном реестре недвижимости			Определены в ходе выполнения комплексных кадастровых работ			Метод определения координат	Формулы, примененные для расчета средней квадратической погрешности определения координат характерных точек (Mt), м, с подставленными в такие формулы значениями и итоговые (вычисленные) значения Mt, м
	координаты, м		Радиус, м	координаты, м		Радиус, м		
	X	Y	R	X	Y	R		
1	2	3	4	5	6	7	8	9
н902О	—	—	—	455 444,54	1 235 710,09	—	Метод спутниковых геодезических измерений (определений)	√(0,08^2 + 0,06^2) = 0,10
н903О	—	—	—	455 436,46	1 235 722,56	—		
н904О	—	—	—	455 431,20	1 235 719,14	—		
н905О	—	—	—	455 439,16	1 235 706,63	—		
н902О	—	—	—	455 444,54	1 235 710,09	—		

2. Сведения о характеристиках объекта недвижимости с кадастровым номером 68:20:2201012:62 :		
№ п/п	Наименование характеристики	Значение характеристики
1	2	3
1.	Вид объекта недвижимости	Здание
2.	Ранее присвоенный государственный учетный номер (инвентарный) здания, сооружения, объекта незавершенного строительства	—
3.	Кадастровый номер земельного участка (земельных участков), в границах которого (которых) расположены здание, сооружение, объект незавершенного строительства	68:20:2201012:19
4.	Уникальный учетный номер кадастрового квартала, в границах которого расположены здание, сооружение, объект незавершенного строительства	68:20:2201012
5.	Адрес здания, сооружения, объекта незавершенного строительства	—
5.1.	Сведения о местоположении здания, сооружения, объекта незавершенного строительства (при отсутствии адреса) в структурированном в соответствии с федеральной информационной адресной системой виде	—
5.2.	Дополнительные сведения о местоположении	—
6.	Иные сведения	—

3. Пояснения к сведениям об объекте недвижимости с кадастровым номером 68:20:2201012:62 :	
1.	—

1. Сведения о характерных точках контура объекта недвижимости с кадастровым номером 68:20:2201012:63 :

Система координат МСК-68, зона 1 Зона № 1

Обозначение характерных точек границ	Содержатся в Едином государственном реестре недвижимости			Определены в ходе выполнения комплексных кадастровых работ			Метод определения координат	Формулы, примененные для расчета средней квадратической погрешности определения координат характерных точек (Mt), м, с подставленными в такие формулы значениями и итоговые (вычисленные) значения Mt, м
	координаты, м		Радиус, м	координаты, м		Радиус, м		
	X	Y	R	X	Y	R		
1	2	3	4	5	6	7	8	9
н906О	—	—	—	455 485,61	1 235 589,42	—	Метод спутниковых геодезических измерений (определений)	√(0,08^2 + 0,06^2) = 0,10

1	2	3	4	5	6	7	8	9
н907О	—	—	—	455 492,05	1 235 595,42	—	Метод спутниковых геодезических измерений (определений)	√(0,08^2 + 0,06^2) = 0,10
н908О	—	—	—	455 483,46	1 235 604,91	—		
н909О	—	—	—	455 474,89	1 235 597,63	—		
н910О	—	—	—	455 477,53	1 235 594,79	—		
н911О	—	—	—	455 478,95	1 235 596,17	—		
н906О	—	—	—	455 485,61	1 235 589,42	—		

2. Сведения о характеристиках объекта недвижимости с кадастровым номером 68:20:2201012:63 :

№ п/п	Наименование характеристики	Значение характеристики
1	2	3
1.	Вид объекта недвижимости	Здание
2.	Ранее присвоенный государственный учетный номер (инвентарный) здания, сооружения, объекта незавершенного строительства	—
3.	Кадастровый номер земельного участка (земельных участков), в границах которого (которых) расположены здание, сооружение, объект незавершенного строительства	68:20:2201012:17
4.	Уникальный учетный номер кадастрового квартала, в границах которого расположены здание, сооружение, объект незавершенного строительства	68:20:2201012
5.	Адрес здания, сооружения, объекта незавершенного строительства	—
5.1.	Сведения о местоположении здания, сооружения, объекта незавершенного строительства (при отсутствии адреса) в структурированном в соответствии с федеральной информационной адресной системой виде	—
5.2.	Дополнительные сведения о местоположении	—
6.	Иные сведения	—

3. Пояснения к сведениям об объекте недвижимости с кадастровым номером 68:20:2201012:63 :

1.	—

1. Сведения о характерных точках контура объекта недвижимости с кадастровым номером 68:20:2201012:64 :

Система координат МСК-68, зона 1 Зона № 1

Обозначение характерных точек границ	Содержатся в Едином государственном реестре недвижимости			Определены в ходе выполнения комплексных кадастровых работ			Метод определения координат	Формулы, примененные для расчета средней квадратической погрешности определения координат характерных точек (Mt), м, с подставленными в такие формулы значениями и итоговые (вычисленные) значения Mt, м
	координаты, м		Радиус, м	координаты, м		Радиус, м		
	X	Y	R	X	Y	R		
1	2	3	4	5	6	7	8	9
н912О	—	—	—	455 508,52	1 235 574,91	—	Метод спутниковых геодезических измерений (определений)	√(0,08^2 + 0,06^2) = 0,10
н913О	—	—	—	455 511,30	1 235 577,74	—		
н914О	—	—	—	455 510,21	1 235 578,96	—		
н915О	—	—	—	455 511,54	1 235 580,33	—		
н916О	—	—	—	455 502,34	1 235 590,03	—		
н917О	—	—	—	455 497,76	1 235 585,77	—		
н912О	—	—	—	455 508,52	1 235 574,91	—		

2. Сведения о характеристиках объекта недвижимости с кадастровым номером 68:20:2201012:64 :

№ п/п	Наименование характеристики	Значение характеристики
1	2	3
1.	Вид объекта недвижимости	Здание
2.	Ранее присвоенный государственный учетный номер (инвентарный) здания, сооружения, объекта незавершенного строительства	—
3.	Кадастровый номер земельного участка (земельных участков), в границах которого (которых) расположены здание, сооружение, объект незавершенного строительства	68:20:2201012:16

1	2	3
4.	Уникальный учетный номер кадастрового квартала, в границах которого расположены здание, сооружение, объект незавершенного строительства	68:20:2201012
5.	Адрес здания, сооружения, объекта незавершенного строительства	—
5.1.	Сведения о местоположении здания, сооружения, объекта незавершенного строительства (при отсутствии адреса) в структурированном в соответствии с федеральной информационной адресной системой виде	—
5.2.	Дополнительные сведения о местоположении	—
6.	Иные сведения	—

3. Пояснения к сведениям об объекте недвижимости с кадастровым номером 68:20:2201012:64 :

1.	—

1. Сведения о характерных точках контура объекта недвижимости с кадастровым номером 68:20:2201012:66 :

Система координат МСК-68, зона 1 Зона № 1

Обозначение характерных точек границ	Содержатся в Едином государственном реестре недвижимости			Определены в ходе выполнения комплексных кадастровых работ			Метод определения координат	Формулы, примененные для расчета средней квадратической погрешности определения координат характерных точек (Mt), м, с подставленными в такие формулы значениями и итоговые (вычисленные) значения Mt, м
	координаты, м		Радиус, м	координаты, м		Радиус, м		
	X	Y	R	X	Y	R		
1	2	3	4	5	6	7	8	9
н918О	—	—	—	455 553,24	1 235 524,57	—	Метод спутниковых геодезических измерений (определений)	√(0,08^2 + 0,06^2) = 0,10
н919О	—	—	—	455 549,32	1 235 520,97	—		
н920О	—	—	—	455 556,05	1 235 513,26	—		
н921О	—	—	—	455 560,08	1 235 516,99	—		
н918О	—	—	—	455 553,24	1 235 524,57	—		

2. Сведения о характеристиках объекта недвижимости с кадастровым номером 68:20:2201012:66 :		
№ п/п	Наименование характеристики	Значение характеристики
1	2	3
1.	Вид объекта недвижимости	Здание
2.	Ранее присвоенный государственный учетный номер (инвентарный) здания, сооружения, объекта незавершенного строительства	—
3.	Кадастровый номер земельного участка (земельных участков), в границах которого (которых) расположены здание, сооружение, объект незавершенного строительства	68:20:2201012:13
4.	Уникальный учетный номер кадастрового квартала, в границах которого расположены здание, сооружение, объект незавершенного строительства	68:20:2201012
5.	Адрес здания, сооружения, объекта незавершенного строительства	—
5.1.	Сведения о местоположении здания, сооружения, объекта незавершенного строительства (при отсутствии адреса) в структурированном в соответствии с федеральной информационной адресной системой виде	—
5.2.	Дополнительные сведения о местоположении	—
6.	Иные сведения	—

3. Пояснения к сведениям об объекте недвижимости с кадастровым номером 68:20:2201012:66 :	
1.	—

1. Сведения о характерных точках контура объекта недвижимости с кадастровым номером 68:20:2201012:67 :

Система координат МСК-68, зона 1 Зона № 1

Обозначение характерных точек границ	Содержатся в Едином государственном реестре недвижимости			Определены в ходе выполнения комплексных кадастровых работ			Метод определения координат	Формулы, примененные для расчета средней квадратической погрешности определения координат характерных точек (Mt), м, с подставленными в такие формулы значениями и итоговые (вычисленные) значения Mt, м
	координаты, м		Радиус, м	координаты, м		Радиус, м		
	X	Y	R	X	Y	R		
1	2	3	4	5	6	7	8	9
н922О	—	—	—	455 564,32	1 235 499,74	—	Метод спутниковых геодезических измерений (определений)	√(0,08^2 + 0,06^2) = 0,10

1	2	3	4	5	6	7	8	9
н923О	—	—	—	455 571,97	1 235 490,74	—	Метод спутниковых геодезических измерений (определений)	√(0,08^2 + 0,06^2) = 0,10
н924О	—	—	—	455 578,61	1 235 496,30	—		
н925О	—	—	—	455 570,59	1 235 505,43	—		
н922О	—	—	—	455 564,32	1 235 499,74	—		

2. Сведения о характеристиках объекта недвижимости с кадастровым номером 68:20:2201012:67 :

№ п/п	Наименование характеристики	Значение характеристики
1	2	3
1.	Вид объекта недвижимости	Здание
2.	Ранее присвоенный государственный учетный номер (инвентарный) здания, сооружения, объекта незавершенного строительства	—
3.	Кадастровый номер земельного участка (земельных участков), в границах которого (которых) расположены здание, сооружение, объект незавершенного строительства	68:20:2201012:12
4.	Уникальный учетный номер кадастрового квартала, в границах которого расположены здание, сооружение, объект незавершенного строительства	68:20:2201012
5.	Адрес здания, сооружения, объекта незавершенного строительства	—
5.1.	Сведения о местоположении здания, сооружения, объекта незавершенного строительства (при отсутствии адреса) в структурированном в соответствии с федеральной информационной адресной системой виде	—
5.2.	Дополнительные сведения о местоположении	—
6.	Иные сведения	—

3. Пояснения к сведениям об объекте недвижимости с кадастровым номером 68:20:2201012:67 :

1.	—

1. Сведения о характерных точках контура объекта недвижимости с кадастровым номером 68:20:2201012:68 :

Система координат МСК-68, зона 1 Зона № 1

Обозначение характерных точек границ	Содержатся в Едином государственном реестре недвижимости			Определены в ходе выполнения комплексных кадастровых работ			Метод определения координат	Формулы, примененные для расчета средней квадратической погрешности определения координат характерных точек (Mt), м, с подставленными в такие формулы значениями и итоговые (вычисленные) значения Mt, м
	координаты, м		Радиус, м	координаты, м		Радиус, м		
	X	Y	R	X	Y	R		
1	2	3	4	5	6	7	8	9
н926О	—	—	—	455 906,06	1 235 270,45	—	Метод спутниковых геодезических измерений (определений)	√(0,08^2 + 0,06^2) = 0,10
н927О	—	—	—	455 907,34	1 235 276,93	—		
н928О	—	—	—	455 897,64	1 235 279,24	—		
н929О	—	—	—	455 896,04	1 235 273,07	—		
н926О	—	—	—	455 906,06	1 235 270,45	—		

2. Сведения о характеристиках объекта недвижимости с кадастровым номером 68:20:2201012:68 :

№ п/п	Наименование характеристики	Значение характеристики
1	2	3
1.	Вид объекта недвижимости	Здание
2.	Ранее присвоенный государственный учетный номер (инвентарный) здания, сооружения, объекта незавершенного строительства	—
3.	Кадастровый номер земельного участка (земельных участков), в границах которого (которых) расположены здание, сооружение, объект незавершенного строительства	68:20:2201012:46
4.	Уникальный учетный номер кадастрового квартала, в границах которого расположены здание, сооружение, объект незавершенного строительства	68:20:2201012

1	2	3
5.	Адрес здания, сооружения, объекта незавершенного строительства	—
5.1.	Сведения о местоположении здания, сооружения, объекта незавершенного строительства (при отсутствии адреса) в структурированном в соответствии с федеральной информационной адресной системой виде	—
5.2.	Дополнительные сведения о местоположении	—
6.	Иные сведения	—

3. Пояснения к сведениям об объекте недвижимости с кадастровым номером 68:20:2201012:68 :

1.	—

1. Сведения о характерных точках контура объекта недвижимости с кадастровым номером 68:20:2201012:69 :

Система координат МСК-68, зона 1 Зона № 1

Обозначение характерных точек границ	Содержатся в Едином государственном реестре недвижимости			Определены в ходе выполнения комплексных кадастровых работ			Метод определения координат	Формулы, примененные для расчета средней квадратической погрешности определения координат характерных точек (Mt), м, с подставленными в такие формулы значениями и итоговые (вычисленные) значения Mt, м
	координаты, м		Радиус, м	координаты, м		Радиус, м		
	X	Y	R	X	Y	R		
1	2	3	4	5	6	7	8	9
н930О	—	—	—	455 162,37	1 236 249,68	—	Метод спутниковых геодезических измерений (определений)	√(0,08^2 + 0,06^2) = 0,10
н931О	—	—	—	455 169,09	1 236 254,79	—		
н932О	—	—	—	455 162,25	1 236 263,46	—		
н933О	—	—	—	455 157,91	1 236 259,84	—		
н934О	—	—	—	455 161,49	1 236 255,26	—		
н935О	—	—	—	455 159,30	1 236 253,55	—		
н930О	—	—	—	455 162,37	1 236 249,68	—		

2. Сведения о характеристиках объекта недвижимости с кадастровым номером 68:20:2201012:69 :		
№ п/п	Наименование характеристики	Значение характеристики
1	2	3
1.	Вид объекта недвижимости	Здание
2.	Ранее присвоенный государственный учетный номер (инвентарный) здания, сооружения, объекта незавершенного строительства	—
3.	Кадастровый номер земельного участка (земельных участков), в границах которого (которых) расположены здание, сооружение, объект незавершенного строительства	68:20:2201012:32
4.	Уникальный учетный номер кадастрового квартала, в границах которого расположены здание, сооружение, объект незавершенного строительства	68:20:2201012
5.	Адрес здания, сооружения, объекта незавершенного строительства	—
5.1.	Сведения о местоположении здания, сооружения, объекта незавершенного строительства (при отсутствии адреса) в структурированном в соответствии с федеральной информационной адресной системой виде	—
5.2.	Дополнительные сведения о местоположении	—
6.	Иные сведения	—

3. Пояснения к сведениям об объекте недвижимости с кадастровым номером 68:20:2201012:69 :	
1.	—

1. Сведения о характерных точках контура объекта недвижимости с кадастровым номером 68:20:2201012:71 :

Система координат МСК-68, зона 1 Зона № 1

Обозначение характерных точек границ	Содержатся в Едином государственном реестре недвижимости			Определены в ходе выполнения комплексных кадастровых работ			Метод определения координат	Формулы, примененные для расчета средней квадратической погрешности определения координат характерных точек (Mt), м, с подставленными в такие формулы значениями и итоговые (вычисленные) значения Mt, м
	координаты, м		Радиус, м	координаты, м		Радиус, м		
	X	Y	R	X	Y	R		
1	2	3	4	5	6	7	8	9
н936О	—	—	—	455 375,11	1 235 623,34	—	Метод спутниковых геодезических измерений (определений)	√(0,08^2 + 0,06^2) = 0,10

1	2	3	4	5	6	7	8	9
н937О	—	—	—	455 368,47	1 235 630,27	—	Метод спутниковых геодезических измерений (определений)	√(0,08^2 + 0,06^2) = 0,10
н938О	—	—	—	455 361,43	1 235 623,29	—		
н939О	—	—	—	455 368,36	1 235 616,45	—		
н936О	—	—	—	455 375,11	1 235 623,34	—		

2. Сведения о характеристиках объекта недвижимости с кадастровым номером 68:20:2201012:71 :

№ п/п	Наименование характеристики	Значение характеристики
1	2	3
1.	Вид объекта недвижимости	Здание
2.	Ранее присвоенный государственный учетный номер (инвентарный) здания, сооружения, объекта незавершенного строительства	—
3.	Кадастровый номер земельного участка (земельных участков), в границах которого (которых) расположены здание, сооружение, объект незавершенного строительства	68:20:2201011:23
4.	Уникальный учетный номер кадастрового квартала, в границах которого расположены здание, сооружение, объект незавершенного строительства	68:20:2201012
5.	Адрес здания, сооружения, объекта незавершенного строительства	—
5.1.	Сведения о местоположении здания, сооружения, объекта незавершенного строительства (при отсутствии адреса) в структурированном в соответствии с федеральной информационной адресной системой виде	—
5.2.	Дополнительные сведения о местоположении	—
6.	Иные сведения	—

3. Пояснения к сведениям об объекте недвижимости с кадастровым номером 68:20:2201012:71 :

1.	—

1. Сведения о характерных точках контура объекта недвижимости с кадастровым номером 68:20:2201012:79 :

Система координат МСК-68, зона 1 Зона № 1

Обозначение характерных точек границ	Содержатся в Едином государственном реестре недвижимости			Определены в ходе выполнения комплексных кадастровых работ			Метод определения координат	Формулы, примененные для расчета средней квадратической погрешности определения координат характерных точек (Mt), м, с подставленными в такие формулы значениями и итоговые (вычисленные) значения Mt, м
	координаты, м		Радиус, м	координаты, м		Радиус, м		
	X	Y	R	X	Y	R		
1	2	3	4	5	6	7	8	9
н940О	—	—	—	455 262,34	1 235 931,30	—	Метод спутниковых геодезических измерений (определений)	√(0,08^2 + 0,06^2) = 0,10
н941О	—	—	—	455 255,69	1 235 930,39	—		
н942О	—	—	—	455 257,76	1 235 918,50	—		
н943О	—	—	—	455 264,38	1 235 919,79	—		
н940О	—	—	—	455 262,34	1 235 931,30	—		

2. Сведения о характеристиках объекта недвижимости с кадастровым номером 68:20:2201012:79 :

№ п/п	Наименование характеристики	Значение характеристики
1	2	3
1.	Вид объекта недвижимости	Здание
2.	Ранее присвоенный государственный учетный номер (инвентарный) здания, сооружения, объекта незавершенного строительства	—
3.	Кадастровый номер земельного участка (земельных участков), в границах которого (которых) расположены здание, сооружение, объект незавершенного строительства	68:20:2201012:23
4.	Уникальный учетный номер кадастрового квартала, в границах которого расположены здание, сооружение, объект незавершенного строительства	68:20:2201012

1	2	3
5.	Адрес здания, сооружения, объекта незавершенного строительства	—
5.1.	Сведения о местоположении здания, сооружения, объекта незавершенного строительства (при отсутствии адреса) в структурированном в соответствии с федеральной информационной адресной системой виде	—
5.2.	Дополнительные сведения о местоположении	—
6.	Иные сведения	—

3. Пояснения к сведениям об объекте недвижимости с кадастровым номером 68:20:2201012:79 :

1.	—

1. Сведения о характерных точках контура объекта недвижимости с кадастровым номером 68:20:2201012:193 :

Система координат МСК-68, зона 1 Зона № 1

Обозначение характерных точек границ	Содержатся в Едином государственном реестре недвижимости			Определены в ходе выполнения комплексных кадастровых работ			Метод определения координат	Формулы, примененные для расчета средней квадратической погрешности определения координат характерных точек (Mt), м, с подставленными в такие формулы значениями и итоговые (вычисленные) значения Mt, м
	координаты, м		Радиус, м	координаты, м		Радиус, м		
	X	Y	R	X	Y	R		
1	2	3	4	5	6	7	8	9
н848О	—	—	—	454 997,25	1 236 482,25	—	Метод спутниковых геодезических измерений (определений)	√(0,08^2 + 0,06^2) = 0,10
н849О	—	—	—	455 001,59	1 236 486,65	—		
н850О	—	—	—	454 993,77	1 236 494,30	—		
н851О	—	—	—	454 989,37	1 236 489,22	—		
н848О	—	—	—	454 997,25	1 236 482,25	—		

2. Сведения о характеристиках объекта недвижимости с кадастровым номером 68:20:2201012:193 :

№ п/п	Наименование характеристики	Значение характеристики
1	2	3
1.	Вид объекта недвижимости	Здание

1	2	3
2.	Ранее присвоенный государственный учетный номер (инвентарный) здания, сооружения, объекта незавершенного строительства	—
3.	Кадастровый номер земельного участка (земельных участков), в границах которого (которых) расположены здание, сооружение, объект незавершенного строительства	68:20:2201012:43
4.	Уникальный учетный номер кадастрового квартала, в границах которого расположены здание, сооружение, объект незавершенного строительства	68:20:2201012
5.	Адрес здания, сооружения, объекта незавершенного строительства	—
5.1.	Сведения о местоположении здания, сооружения, объекта незавершенного строительства (при отсутствии адреса) в структурированном в соответствии с федеральной информационной адресной системой виде	—
5.2.	Дополнительные сведения о местоположении	—
6.	Иные сведения	—

3. Пояснения к сведениям об объекте недвижимости с кадастровым номером 68:20:2201012:193 :

1.	—

1. Сведения о характерных точках контура объекта недвижимости с кадастровым номером 68:20:2201014:157 :

Система координат МСК-68, зона 1 Зона № 1

Обозначение характерных точек границ	Содержатся в Едином государственном реестре недвижимости			Определены в ходе выполнения комплексных кадастровых работ			Метод определения координат	Формулы, примененные для расчета средней квадратической погрешности определения координат характерных точек (Mt), м, с подставленными в такие формулы значениями и итоговые (вычисленные) значения Mt, м
	координаты, м		Радиус, м	координаты, м		Радиус, м		
	X	Y	R	X	Y	R		
1	2	3	4	5	6	7	8	9
н1487О	—	—	—	455 192,21	1 236 202,72	—	Метод спутниковых геодезических измерений (определений)	√(0,08^2 + 0,06^2) = 0,10
н1488О	—	—	—	455 199,59	1 236 192,59	—		
н1489О	—	—	—	455 204,24	1 236 195,89	—		

1	2	3	4	5	6	7	8	9
н1490О	—	—	—	455 196,84	1 236 206,22	—	Метод спутниковых геодезических измерений (определений)	√(0,08^2 + 0,06^2) = 0,10
н1487О	—	—	—	455 192,21	1 236 202,72	—		

2. Сведения о характеристиках объекта недвижимости с кадастровым номером 68:20:2201014:157 :

№ п/п	Наименование характеристики	Значение характеристики
1	2	3
1.	Вид объекта недвижимости	Здание
2.	Ранее присвоенный государственный учетный номер (инвентарный) здания, сооружения, объекта незавершенного строительства	—
3.	Кадастровый номер земельного участка (земельных участков), в границах которого (которых) расположены здание, сооружение, объект незавершенного строительства	68:20:0000000:388
4.	Уникальный учетный номер кадастрового квартала, в границах которого расположены здание, сооружение, объект незавершенного строительства	68:20:2201012
5.	Адрес здания, сооружения, объекта незавершенного строительства	—
5.1.	Сведения о местоположении здания, сооружения, объекта незавершенного строительства (при отсутствии адреса) в структурированном в соответствии с федеральной информационной адресной системой виде	—
5.2.	Дополнительные сведения о местоположении	—
6.	Иные сведения	—

3. Пояснения к сведениям об объекте недвижимости с кадастровым номером 68:20:2201014:157 :

1.	—

1. Сведения о характерных точках контура объекта недвижимости с кадастровым номером 68:20:2201014:162 :

Система координат МСК-68, зона 1 Зона № 1

Обозначение характерных точек границ	Содержатся в Едином государственном реестре недвижимости			Определены в ходе выполнения комплексных кадастровых работ			Метод определения координат	Формулы, примененные для расчета средней квадратической погрешности определения координат характерных точек (Mt), м, с подставленными в такие формулы значениями и итоговые (вычисленные) значения Mt, м
	координаты, м		Радиус, м	координаты, м		Радиус, м		
	X	Y	R	X	Y	R		
1	2	3	4	5	6	7	8	9
н1501О	—	—	—	455 200,88	1 236 219,06	—	Метод спутниковых геодезических измерений (определений)	√(0,08^2 + 0,06^2) = 0,10
н1502О	—	—	—	455 204,74	1 236 222,48	—		
н1503О	—	—	—	455 202,10	1 236 225,76	—		
н1504О	—	—	—	455 204,06	1 236 227,57	—		
н1505О	—	—	—	455 199,51	1 236 232,95	—		
н1506О	—	—	—	455 193,69	1 236 228,16	—		
н1501О	—	—	—	455 200,88	1 236 219,06	—		

2. Сведения о характеристиках объекта недвижимости с кадастровым номером 68:20:2201014:162 :

№ п/п	Наименование характеристики	Значение характеристики
1	2	3
1.	Вид объекта недвижимости	Здание
2.	Ранее присвоенный государственный учетный номер (инвентарный) здания, сооружения, объекта незавершенного строительства	—
3.	Кадастровый номер земельного участка (земельных участков), в границах которого (которых) расположены здание, сооружение, объект незавершенного строительства	68:20:0000000:90

1	2	3
4.	Уникальный учетный номер кадастрового квартала, в границах которого расположены здание, сооружение, объект незавершенного строительства	68:20:2201012
5.	Адрес здания, сооружения, объекта незавершенного строительства	—
5.1.	Сведения о местоположении здания, сооружения, объекта незавершенного строительства (при отсутствии адреса) в структурированном в соответствии с федеральной информационной адресной системой виде	—
5.2.	Дополнительные сведения о местоположении	—
6.	Иные сведения	—

3. Пояснения к сведениям об объекте недвижимости с кадастровым номером 68:20:2201014:162 :

1.	—

1. Сведения о характерных точках контура объекта недвижимости с кадастровым номером 68:20:2201014:163 :

Система координат МСК-68, зона 1 Зона № 1

Обозначение характерных точек границ	Содержатся в Едином государственном реестре недвижимости			Определены в ходе выполнения комплексных кадастровых работ			Метод определения координат	Формулы, примененные для расчета средней квадратической погрешности определения координат характерных точек (Mt), м, с подставленными в такие формулы значениями и итоговые (вычисленные) значения Mt, м
	координаты, м		Радиус, м	координаты, м		Радиус, м		
	X	Y	R	X	Y	R		
1	2	3	4	5	6	7	8	9
н1507О	—	—	—	455 266,88	1 235 901,15	—	Метод спутниковых геодезических измерений (определений)	√(0,08^2 + 0,06^2) = 0,10
н1508О	—	—	—	455 264,15	1 235 914,07	—		
н1509О	—	—	—	455 258,13	1 235 912,75	—		
н1510О	—	—	—	455 260,04	1 235 902,48	—		
н1511О	—	—	—	455 257,77	1 235 901,70	—		
н1512О	—	—	—	455 258,18	1 235 900,04	—		

1	2	3	4	5	6	7	8	9
н1513О	—	—	—	455 259,50	1 235 900,43	—	Метод спутниковых геодезических измерений (определений)	√(0,08^2 + 0,06^2) = 0,10
н1514О	—	—	—	455 259,57	1 235 899,80	—		
н1507О	—	—	—	455 266,88	1 235 901,15	—		

2. Сведения о характеристиках объекта недвижимости с кадастровым номером 68:20:2201014:163 :

№ п/п	Наименование характеристики	Значение характеристики
1	2	3
1.	Вид объекта недвижимости	Здание
2.	Ранее присвоенный государственный учетный номер (инвентарный) здания, сооружения, объекта незавершенного строительства	—
3.	Кадастровый номер земельного участка (земельных участков), в границах которого (которых) расположены здание, сооружение, объект незавершенного строительства	68:20:0000000:103
4.	Уникальный учетный номер кадастрового квартала, в границах которого расположены здание, сооружение, объект незавершенного строительства	68:20:2201012
5.	Адрес здания, сооружения, объекта незавершенного строительства	—
5.1.	Сведения о местоположении здания, сооружения, объекта незавершенного строительства (при отсутствии адреса) в структурированном в соответствии с федеральной информационной адресной системой виде	—
5.2.	Дополнительные сведения о местоположении	—
6.	Иные сведения	—

3. Пояснения к сведениям об объекте недвижимости с кадастровым номером 68:20:2201014:163 :

1.	—

Сведения о зданиях, сооружениях, объектах незавершенного строительства, необходимые для исправления реестровых ошибок в сведениях об описании их местоположения

1. Сведения о характерных точках контура здания

вид объекта недвижимости (здание, сооружение, объект незавершенного строительства)

с кадастровым номером 68:20:2201012:75 :

Система координат МСК-68, зона 1 Зона № 1

Обозначение характерных точек границ	Содержатся в Едином государственном реестре недвижимости			Определены в ходе выполнения комплексных кадастровых работ			Метод определения координат	Формулы, примененные для расчета средней квадратической погрешности определения координат характерных точек (Mt), м, с подставленными в такие формулы значениями и итоговые (вычисленные) значения Mt, м
	координаты, м		Радиус, м	координаты, м		Радиус, м		
	X	Y	R	X	Y	R		
1	2	3	4	5	6	7	8	9
1655	455 438,38	1 235 761,05	—	—	—	—	—	—
1656	455 483,35	1 235 782,90	—	—	—	—		
1657	455 479,42	1 235 790,99	—	—	—	—		
1658	455 434,45	1 235 769,14	—	—	—	—		
н1659О	—	—	—	455 423,98	1 235 749,25	—	Метод спутниковых геодезических измерений (определений)	√(0,08^2 + 0,06^2) = 0,10
н1660О	—	—	—	455 467,68	1 235 773,54	—		
н1661О	—	—	—	455 463,32	1 235 781,40	—		
н1662О	—	—	—	455 419,62	1 235 757,11	—		
н1659О	—	—	—	455 423,98	1 235 749,25	—		

2. Иные сведения об объекте недвижимости с кадастровым номером 68:20:2201012:75 :

1.	—

3. Пояснения к сведениям об объекте недвижимости с кадастровым номером 68:20:2201012:75 :

1.	—

Схема границ земельных участков



Масштаб 1:7 000

КАРТА-ПЛАН ТЕРРИТОРИИ

Схема границ земельных участков

Условные обозначения:

———————— – существующая часть границы земельного участка,

– – – –

ПРИЛОЖЕНИЕ № 13
УТВЕРЖДЕНА
приказом министерства
имущественных отношений и
государственного заказа
Тамбовской области
от 10.09.2025 № 689

Карта-план территории
кадастрового квартала 68:20:2201013

КАРТА-ПЛАН ТЕРРИТОРИИ

Пояснительная записка

1. Сведения о территории выполнения комплексных кадастровых работ:

68:20:2201013

(наименование субъекта Российской Федерации, муниципального образования, населенного пункта, уникальные учетные номера кадастровых кварталов, иные сведения, позволяющие определить местоположение территории, на которой выполняются комплексные кадастровые работы, например, наименование садоводческого или огороднического некоммерческого товарищества, гаражного кооператива, элемента планировочной структуры)

2. Основания выполнения комплексных кадастровых работ:

Наименование, дата и номер документа, на основании которого выполняются комплексные кадастровые работы:

Государственный контракт № 0164200001925000183-725790-157788 от 17 марта 2025 г., выдан Министерство имущественных отношений и государственного заказа Тамбовской области

3. Дата подготовки карты-плана территории: *10 сентября 2025 г.*

4. Сведения о заказчике(ах) комплексных кадастровых работ:

В отношении юридического лица, органа местного самоуправления муниципального района, муниципального округа или городского округа либо уполномоченного исполнительного органа государственной власти субъекта Российской Федерации:

полное или сокращенное (в случае, если имеется) наименование: *Министерство имущественных отношений и государственного заказа Тамбовской области*

основной государственный регистрационный номер: *1066829046844*

идентификационный номер налогоплательщика: *6831000240*

В отношении физического лица или представителя физических или юридических лиц:

фамилия, имя. отчество (последнее - при наличии): –

страховой номер индивидуального лицевого счета в системе обязательного пенсионного страхования Российской Федерации (СНИЛС): –

Наименование и реквизиты документа, подтверждающие полномочия представителя заказчика(ов) комплексных кадастровых работ:

–

Адрес электронной почты (для направления уведомления о результатах внесения сведений в Единый государственный реестр недвижимости):

–

5. Сведения об исполнителе комплексных кадастровых работ:

Полное или сокращенное (в случае, если имеется) наименование и адрес юридического лица, с которым заключен государственный или муниципальный контракт либо договор подряда на выполнение комплексных кадастровых работ:

–

Фамилия, имя. отчество кадастрового инженера (последнее - при наличии): *Чиркин Евгений Александрович*

и основной государственный регистрационный номер кадастрового инженера индивидуального предпринимателя (ОГРНИП): *318344300021161*

Страховой номер индивидуального лицевого счета в системе обязательного пенсионного страхования Российской Федерации (СНИЛС) кадастрового инженера: *152-892-276-89*

Уникальный реестровый номер кадастрового инженера в реестре саморегулируемой организации кадастровых инженеров и дата внесения сведений о физическом лице в такой реестр: *НП001325, 30 мая 2016 г.*

Полное или (в случае, если имеется) сокращенное наименование саморегулируемой организации кадастровых инженеров, членом которой является кадастровый инженер:

Кадастровые инженеры юга

Контактный телефон: *+79275392962*

Почтовый адрес и адрес электронной почты, по которым осуществляется связь с кадастровым инженером:

гор. Волгоград, ул. им. Маршала Василевского, д. 4, кв. 18, ewgeniychirkin@mail.ru

6. Перечень документов, использованных при подготовке карты-плана территории:

№ п/п	Реквизиты документа				
	Вид	Дата	Номер	Наименование	Иные сведения
1	2	3	4	5	6
1	Кадастровый план территории, выдан: Филиал публично-правовой компании "Роскадастр" по Тамбовской области	7 марта 2025 г.	КУВИ-001/2025-61307602	Кадастровый план территории	—
2	Материалы картографо-геодезического фонда, выдан: ППК Роскадастр	7 апреля 2025 г.	170-8700/2025-В	Выписка о пунктах государственной геодезической сети, государственной нивелирной сети и государственной гравиметрической сети	—
3	Материалы картографо-геодезического фонда, выдан: ППК "Роскадастр	20 марта 2025 г.	171-7471/2025-В	Сведения ЕЭКО	Масштаб: 1:10000 Дата создания: 31 июля 2022 г.
4	Иной документ, содержащий описание объекта, выдан: ППК "Роскадастр"	6 апреля 2023 г.	50-0074/23	Письмо о рассмотрении обращений (о включении в ФФПД технического отчета "Создание сети дифференциальных станций"	—

1	2	3	4	5	6
5	Карта (план) объекта землеустройства, выдан: ИП Чиркин Е.А.	10 сентября 2025 г.	б/н	Карта-план территории (текстовая часть)	—

7. Пояснения к карте-плану территории:

Пояснительная записка

Настоящая карта-план территории разработана в результате проведения комплексных кадастровых работ на территории кадастрового квартала 68:20:2201013 (территория с. Сурава Суравского сельсовета Тамбовского муниципального округа Тамбовской области)
Карта-план территории кадастрового квартала 68:20:2201013 утверждена Постановлением об утверждении карта-планов территорий, подготовленных в результате выполнения комплексных кадастровых работ в границах кадастрового квартала.
Неотъемлемой частью КПТР является:
- акт согласования границ земельных участков, который включен в состав Приложения. Согласно данного акта, границы всех земельных участков являются согласованными;
- заключение согласительной комиссии;
- протокол заседания согласительной комиссии по вопросу согласования местоположения границ земельных участков

В результате выполнения комплексных кадастровых работ:
1) обеспечивается уточнение границ 17 земельных участков;
2) исправляются границы 8 земельных участков;
3) осуществляется уточнение местоположения на земельных участках границ 24 объектов капитального строительства.

В ходе выполнения кадастровых работ проведен анализ материалов, согласно сведений ЕГРН, представленных в виде кадастровых планов территорий и выписок из ЕГРН в отношении земельных участков и объектов капитального строительства, картографические материалы и материалы из фонда данных, полученных в результате проведения землеустройства, действующие правила землепользования и застройки. утвержденные применительно к данной территории работ.
Земельные участки, в отношении которых проводятся комплексные кадастровые работы, расположены в границах Суравского сельсовета Тамбовского муниципального округа , в градостроительной зоне " Зона застройки индивидуальными жилыми домами" (Ж1), для которой для участков с ВРИ - для ведения личного подсобного хозяйства установлены предельные минимальные (300 кв.м.) и максимальные (5000 кв.м.) размеры земельных участков. Правила землепользования и застройки утверждены Решением № 235 от 27.01.2023г. "О внесении изменений в Правила землепользования и застройки муниципального образования «Суравский сельсовет» Тамбовского района Тамбовской области, утвержденный решением Суравского сельского Совета народных депутатов от 08.08.2014 года № 49" Ссылка на официальный источник: https://r00.tmbreg.ru/7570/20780.html.
Координаты характерных точек границ земельных участков и объектов капитального строительства получены методом спутниковых геодезических определений. Границы земельных участков определены по ограждениям на местности, существующим на местности 15 и более лет. В целях выполнения кадастровых работ, кадастровым инженером были получены материалы дистанционного зондирования земли, изготовленный АО "Роскартография", и переданный в пользование ФФПД. Масштаб картографического произведения 1:10000. Реквизиты картографического материала приведены в разделе "Исходные данные"

Сведения о заказчике

Комплексные кадастровые работы выполнены в рамках исполнения государственного контракта № 0164200001925000183-725790-157788 от 17.03.2025 г.
Заказчиком комплексных кадастровых работ является Министерство имущественных отношений и государственного заказа Тамбовской области, ИНН 6831000240, ОГРН 1066829046844

Сведения о кадастровом инженере

Карта-план территории подготовлен кадастровым инженером Чиркиным Евгением Александровичем (квалификационный аттестат № 34-14-538 от 22.08.2014), включенным в реестр членов Ассоциации СРО "Кадастровые инженеры юга" 30.052016 г. № НП001325. Номер регистрации в государственном реестре лиц, осуществляющих кадастровую деятельность – 31758. Страховой номер индивидуального лицевого счета в системе обязательного пенсионного страхования Российской Федерации (СНИЛС) 152-892-276 89.

Сведения о геодезической основе, использованной при подготовке карты-плана территории

Определение координат поворотных точек границ земельных участков выполнено методом спутниковых геодезических измерений. В качестве базовой станции для определения координат точек границ использовалась базовая станция Мичуринск (MICH), держателем которой является группа EFT-CORS. В разделе исходные данные приведено письмо ПКК "Роскадастр", подтверждающее передачу данных EFT-CORS в фонды данных субъектов Российской Федерации или федеральный фонд пространственных данных.
Вторым приемником, реквизиты которого указаны в разделе "Инструменты", было проведено полевое обследование пунктов ГГС (Челнаво-Дмитриевская, Сурава, Аэродромная), а также объекты недвижимости в границах проведения кадастровых работ.

Сведения об уточняемых земельных участках

В ходе проведения комплексных кадастровых работ были уточнены местоположение и площадь земельных участков, а также исправлены сведения о местоположении и (или) площади земельных участков, при этом при таком исправлении площадь изменяется не более, чем на 10 процентов от площади, содержащейся в ЕГРН.
Исключением являются:
Уточняемый ЗУ 68:20:2201013:59 - значение площади по результатам ККР уменьшилось более, чем на 10 процентов от площади, содержащейся в ЕГРН (с 2500 кв.м. до 1839 кв.м.);

Исправялемый ЗУ 68:20:2201014:4 - значение площади по результатам ККР уменьшилось более, чем на 10 процентов от площади, содержащейся в ЕГРН (с 2762 кв.м. до 2392 кв.м.);

В целях соблюдения требований ч.5. ст.42.8 221-ФЗ "О кадастровой деятельности", для внесения сведений о таких земельных участках в результате проведения ККР в ЕГРН, необходимо получение письменного согласия правообладателей на такое уменьшение площади. Копии таких согласий не получены от правообладателей, в связи с чем сведения о границах данных земельных участков при проведении ККР в ЕГРН внесению не подлежат.

Описание местоположения здания, сооружения, объекта незавершенного строительства на земельном участке

В ходе проведения комплексных кадастровых работ было уточнено местоположение границ объектов капитального строительства на земельных участках.

Сведения о пунктах геодезической сети и средствах измерений

1. Сведения о пунктах геодезической сети:

№ п/п	Вид геодезической сети	Название пункта геодезической сети и тип знака	Система координат пункта геодезической сети	Координаты пункта, м		Дата обследования 14 мая 2025 г. Сведения о состоянии		
				X	Y	наружного знака пункта	центра пункта	марки центра пункта
1	2	3	4	5	6	7	8	9
1	Геодезическая сеть сгущения. 3	Аэродромная, пирамида	МСК-68, зона 1	430 788,01	1 242 568,01	Не обнаружен	Сохранился	Сохранился

1	2	3	4	5	6	7	8	9
2	Геодезическая сеть сгущения. 3	Челнаво-Дмитриевская, пирамида	МСК-68, зона 1	453 493,03	1 226 416,79	Не обнаружен	Сохранился	Сохранился
3	Геодезическая сеть сгущения. 3	Сурава, пирамида		455 008,52	1 239 523,41			

2. Сведения об использованных средствах измерений:

№ п/п	Наименование и обозначение типа средства измерений - прибора (инструмента, аппаратуры)	Заводской или серийный номер средства измерений	Реквизиты свидетельства о поверке прибора (инструмента, аппаратуры) и (или) срок действия поверки
1	2	3	4
1	Stonex S8 GNSS	STNS84412003	свидетельство № С-ГКФ/01-04-2025/42177429, выдано 01.04.2025г., срок действия поверки - до 31.03.2026г.

Сведения об уточняемых земельных участках

1. Сведения о характерных точках границ уточняемого земельного участка с кадастровым номером 68:20:2201013:11 :

Система координат МСК-68, зона 1 Зона № 1

Обозначение характерных точек границ	Координаты, м				Метод определения координат	Формулы, примененные для расчета средней квадратической погрешности определения координат характерных точек границ (Mt), с подставленными в такие формулы значениями и итоговые (вычисленные) значения Mt, м	Описание закрепления точки
	содержатся в Едином государственном реестре недвижимости		определены в результате выполнения комплексных кадастровых работ				
	X	Y	X	Y			
1	2	3	4	5	6	7	8
н914У	—	—	455 229,73	1 235 867,12	Метод спутниковых геодезических измерений (определений)	√(0,08^2 + 0,06^2) = 0,10	—
н915У	—	—	455 228,10	1 235 886,07			
н916У	—	—	455 198,63	1 235 887,04			
н917У	—	—	455 198,18	1 235 896,49			
н918У	—	—	455 098,77	1 235 900,25			
н919У	—	—	455 097,49	1 235 873,34			
н920У	—	—	455 156,14	1 235 866,58			
н921У	—	—	455 188,79	1 235 864,51			
н914У	—	—	455 229,73	1 235 867,12			

2. Сведения о частях границ уточняемого земельного участка с кадастровым номером 68:20:2201013:11 :

Обозначение части границ		Горизонтальное проложение (S), м	Описание прохождения части границ	Сведения о согласовании местоположения границ (согласовано/спорное)
от т.	до т.			
1	2	3	4	5
н914У	н915У	19,02	—	согласовано

1	2	3	4	5
н915У	н916У	29,49	—	согласовано
н916У	н917У	9,46		
н917У	н918У	99,48		
н918У	н919У	26,94		
н919У	н920У	59,04		
н920У	н921У	32,72		
н921У	н914У	41,02		

3. Сведения о характеристиках уточняемого земельного участка с кадастровым номером 68:20:2201013:11 :

№ п/п	Наименование характеристики земельного участка	Значение характеристики
1	2	3
1.	Адрес земельного участка	—
1.1.	Сведения о местоположении земельного участка (при отсутствии адреса) в структурированном в соответствии с федеральной информационной адресной системой виде	—
1.2.	Дополнительные сведения о местоположении земельного участка	—
2.	Площадь земельного участка ± величина погрешности определения (вычисления) площади (Р ± ΔР), м²	3 669 ± 21,00
3.	Формула, примененная для вычисления предельной погрешности определения площади земельного участка, с подставленными значениями и итоговые (вычисленные) значения	3,5*0,10*√(3 669,00) = 21
4.	Площадь земельного участка согласно сведениям Единого государственного реестра недвижимости (Ркад), м²	3 669,00
5.	Оценка расхождения Р и Ркад (Р - Ркад), м²	0
6.	Предельный минимальный и максимальный размеры земельного участка (Рмин и Рмакс), м²	Рмин = 300 Рмакс = 5 000
7.	Вид (виды) разрешенного использования	—
7.1.	Дополнительные сведения об использовании земельного участка	—
8.	Кадастровый или иной государственный учетный номер (инвентарный) здания, сооружения, объекта незавершенного строительства, расположенного на земельном участке	68:20:2201013:74
9.	Сведения о земельных участках (землях общего пользования, территории общего пользования), посредством которых обеспечивается доступ	Земли общего пользования

1	2	3
10.	Иные сведения	—

4. Пояснения к сведениям об уточняемом земельном участке с кадастровым номером 68:20:2201013:11 :

1.	—

1. Сведения о характерных точках границ уточняемого земельного участка с кадастровым номером 68:20:2201013:12 :

Система координат МСК-68, зона 1 Зона № 1

Обозначение характерных точек границ	Координаты, м				Метод определения координат	Формулы, примененные для расчета средней квадратической погрешности определения координат характерных точек границ (Mt), с подставленными в такие формулы значениями и итоговые (вычисленные) значения Mt, м	Описание закрепления точки
	содержатся в Едином государственном реестре недвижимости		определены в результате выполнения комплексных кадастровых работ				
	X	Y	X	Y			
1	2	3	4	5	6	7	8
н922У	—	—	455 226,68	1 235 897,73	Метод спутниковых геодезических измерений (определений)	√(0,08^2 + 0,06^2) = 0,10	—
н923У	—	—	455 222,44	1 235 924,16			
н924У	—	—	455 183,15	1 235 923,73			
н925У	—	—	455 099,90	1 235 927,69			
н926У	—	—	455 084,91	1 235 928,34			
н927У	—	—	455 083,73	1 235 901,04			
н918У	—	—	455 098,77	1 235 900,25			
н917У	—	—	455 198,18	1 235 896,49			
н922У	—	—	455 226,68	1 235 897,73			

2. Сведения о частях границ уточняемого земельного участка с кадастровым номером 68:20:2201013:12 :

Обозначение части границ		Горизонтальное проложение (S), м	Описание прохождения части границ	Сведения о согласовании местоположения границ (согласовано/спорное)
от т.	до т.			
1	2	3	4	5
н922У	н923У	26,77	—	согласовано
н923У	н924У	39,29		
н924У	н925У	83,34		
н925У	н926У	15,00		
н926У	н927У	27,33		
н927У	н918У	15,06		
н918У	н917У	99,48		
н917У	н922У	28,53		

3. Сведения о характеристиках уточняемого земельного участка с кадастровым номером 68:20:2201013:12 :

№ п/п	Наименование характеристики земельного участка	Значение характеристики
1	2	3
1.	Адрес земельного участка	—
1.1.	Сведения о местоположении земельного участка (при отсутствии адреса) в структурированном в соответствии с федеральной информационной адресной системой виде	—
1.2.	Дополнительные сведения о местоположении земельного участка	—
2.	Площадь земельного участка ± величина погрешности определения (вычисления) площади (Р ± ΔР), м²	3 800 ± 22,00
3.	Формула, примененная для вычисления предельной погрешности определения площади земельного участка, с подставленными значениями и итоговые (вычисленные) значения	3,5*0,10*√(3 800,00) = 22
4.	Площадь земельного участка согласно сведениям Единого государственного реестра недвижимости (Ркад), м²	3 800,00
5.	Оценка расхождения Р и Ркад (Р - Ркад), м²	0
6.	Предельный минимальный и максимальный размеры земельного участка (Рмин и Рмакс), м²	Рмин = 300 Рмакс = 5 000
7.	Вид (виды) разрешенного использования	—
7.1.	Дополнительные сведения об использовании земельного участка	—

1	2	3
8.	Кадастровый или иной государственный учетный номер (инвентарный) здания, сооружения, объекта незавершенного строительства, расположенного на земельном участке	—
9.	Сведения о земельных участках (землях общего пользования, территории общего пользования), посредством которых обеспечивается доступ	Земли общего пользования
10.	Иные сведения	—

4. Пояснения к сведениям об уточняемом земельном участке с кадастровым номером 68:20:2201013:12 :

1.	—

1. Сведения о характерных точках границ уточняемого земельного участка с кадастровым номером 68:20:2201013:13 :

Система координат МСК-68, зона 1 Зона № 1

Обозначение характерных точек границ	Координаты, м				Метод определения координат	Формулы, примененные для расчета средней квадратической погрешности определения координат характерных точек границ (Mt), с подставленными в такие формулы значениями и итоговые (вычисленные) значения Mt, м	Описание закрепления точки
	содержатся в Едином государственном реестре недвижимости		определены в результате выполнения комплексных кадастровых работ				
	X	Y	X	Y			
1	2	3	4	5	6	7	8
н923У	—	—	455 222,44	1 235 924,16	Метод спутниковых геодезических измерений (определений)	√(0,08^2 + 0,06^2) = 0,10	—
н928У	—	—	455 221,17	1 235 943,49			
н929У	—	—	455 220,08	1 235 956,72			
н930У	—	—	455 042,76	1 235 956,60			
н931У	—	—	455 042,57	1 235 930,80			
н926У	—	—	455 084,91	1 235 928,34			
н925У	—	—	455 099,90	1 235 927,69			

1	2	3	4	5	6	7	8
н924У	—	—	455 183,15	1 235 923,73	Метод спутниковых геодезических измерений (определений)	√(0,08^2 + 0,06^2) = 0,10	—
н923У	—	—	455 222,44	1 235 924,16			

2. Сведения о частях границ уточняемого земельного участка с кадастровым номером 68:20:2201013:13 :

Обозначение части границ		Горизонтальное проложение (S), м	Описание прохождения части границ	Сведения о согласовании местоположения границ (согласовано/спорное)
от т.	до т.			
1	2	3	4	5
н923У	н928У	19,37	—	согласовано
н928У	н929У	13,27		
н929У	н930У	177,32		
н930У	н931У	25,80		
н931У	н926У	42,41		
н926У	н925У	15,00		
н925У	н924У	83,34		
н924У	н923У	39,29		

3. Сведения о характеристиках уточняемого земельного участка с кадастровым номером 68:20:2201013:13 :

№ п/п	Наименование характеристики земельного участка	Значение характеристики
1	2	3
1.	Адрес земельного участка	—
1.1.	Сведения о местоположении земельного участка (при отсутствии адреса) в структурированном в соответствии с федеральной информационной адресной системой виде	—
1.2.	Дополнительные сведения о местоположении земельного участка	—
2.	Площадь земельного участка ± величина погрешности определения (вычисления) площади (Р ± ΔР), м²	5 400 ± 26,00
3.	Формула, примененная для вычисления предельной погрешности определения площади земельного участка, с подставленными значениями и итоговые (вычисленные) значения	3,5*0,10*√(5 400,00) = 26
4.	Площадь земельного участка согласно сведениям Единого государственного реестра недвижимости (Ркад), м²	5 400,00
5.	Оценка расхождения Р и Ркад (Р - Ркад), м²	0

1	2	3
6.	Предельный минимальный и максимальный размеры земельного участка (Рмин и Рмакс), м²	Рмин = 300 Рмакс = 5 000
7.	Вид (виды) разрешенного использования	—
7.1.	Дополнительные сведения об использовании земельного участка	—
8.	Кадастровый или иной государственный учетный номер (инвентарный) здания, сооружения, объекта незавершенного строительства, расположенного на земельном участке	—
9.	Сведения о земельных участках (землях общего пользования, территории общего пользования), посредством которых обеспечивается доступ	Земли общего пользования
10.	Иные сведения	—

4. Пояснения к сведениям об уточняемом земельном участке с кадастровым номером 68:20:2201013:13 :

1.	—

1. Сведения о характерных точках границ уточняемого земельного участка с кадастровым номером 68:20:2201013:17 :

Система координат МСК-68, зона 1 Зона № 1

Обозначение характерных точек границ	Координаты, м				Метод определения координат	Формулы, примененные для расчета средней квадратической погрешности определения координат характерных точек границ (Mt), с подставленными в такие формулы значениями и итоговые (вычисленные) значения Mt, м	Описание закрепления точки
	содержатся в Едином государственном реестре недвижимости		определены в результате выполнения комплексных кадастровых работ				
	X	Y	X	Y			
1	2	3	4	5	6	7	8
н932У	—	—	455 220,05	1 235 996,96	Метод спутниковых геодезических измерений (определений)	√(0,08^2 + 0,06^2) = 0,10	—
н933У	—	—	455 219,22	1 236 007,94			
н934У	—	—	455 215,66	1 236 037,94			
н935У	—	—	455 213,03	1 236 037,44			
н936У	—	—	455 180,81	1 236 034,01			

1	2	3	4	5	6	7	8
н937У	—	—	455 041,22	1 236 006,02	Метод спутниковых геодезических измерений (определений)	√(0,08^2 + 0,06^2) = 0,10	—
н938У	—	—	455 000,92	1 235 997,70			
н939У	—	—	455 003,12	1 235 981,73			
н940У	—	—	455 148,56	1 235 988,59			
н932У	—	—	455 220,05	1 235 996,96			

2. Сведения о частях границ уточняемого земельного участка с кадастровым номером 68:20:2201013:17 :

Обозначение части границ		Горизонтальное проложение (S), м	Описание прохождения части границ	Сведения о согласовании местоположения границ (согласовано/спорное)
от т.	до т.			
1	2	3	4	5
н932У	н933У	11,01	—	согласовано
н933У	н934У	30,21		
н934У	н935У	2,68		
н935У	н936У	32,40		
н936У	н937У	142,37		
н937У	н938У	41,15		
н938У	н939У	16,12		
н939У	н940У	145,60		
н940У	н932У	71,98		

3. Сведения о характеристиках уточняемого земельного участка с кадастровым номером 68:20:2201013:17 :

№ п/п	Наименование характеристики земельного участка	Значение характеристики
1	2	3
1.	Адрес земельного участка	—
1.1.	Сведения о местоположении земельного участка (при отсутствии адреса) в структурированном в соответствии с федеральной информационной адресной системой виде	—
1.2.	Дополнительные сведения о местоположении земельного участка	—
2.	Площадь земельного участка ± величина погрешности определения (вычисления) площади (Р ± ΔР), м²	6 900 ± 29,00

1	2	3
3.	Формула, примененная для вычисления предельной погрешности определения площади земельного участка, с подставленными значениями и итоговые (вычисленные) значения	3,5*0,10*√(6 900,00) = 29
4.	Площадь земельного участка согласно сведениям Единого государственного реестра недвижимости (Ркад), м²	6 900,00
5.	Оценка расхождения Р и Ркад (Р - Ркад), м²	0
6.	Предельный минимальный и максимальный размеры земельного участка (Рмин и Рмакс), м²	Рмин = 300 Рмакс = 5 000
7.	Вид (виды) разрешенного использования	—
7.1.	Дополнительные сведения об использовании земельного участка	—
8.	Кадастровый или иной государственный учетный номер (инвентарный) здания, сооружения, объекта незавершенного строительства, расположенного на земельном участке	—
9.	Сведения о земельных участках (землях общего пользования, территории общего пользования), посредством которых обеспечивается доступ	Земли общего пользования
10.	Иные сведения	—

4. Пояснения к сведениям об уточняемом земельном участке с кадастровым номером 68:20:2201013:17 :

1.	—

1. Сведения о характерных точках границ уточняемого земельного участка с кадастровым номером 68:20:2201013:18 :

Система координат МСК-68, зона 1 Зона № 1

Обозначение характерных точек границ	Координаты, м				Метод определения координат	Формулы, примененные для расчета средней квадратической погрешности определения координат характерных точек границ (Mt), с подставленными в такие формулы значениями и итоговые (вычисленные) значения Mt, м	Описание закрепления точки
	содержатся в Едином государственном реестре недвижимости		определены в результате выполнения комплексных кадастровых работ				
	X	Y	X	Y			
1	2	3	4	5	6	7	8
н935У	—	—	455 213,03	1 236 037,44	Метод спутниковых геодезических измерений (определений)	√(0,08^2 + 0,06^2) = 0,10	—

1	2	3	4	5	6	7	8
н941У	—	—	455 211,11	1 236 051,61	Метод спутниковых геодезических измерений (определений)	√(0,08^2 + 0,06^2) = 0,10	—
н942У	—	—	455 207,98	1 236 072,19			
н943У	—	—	455 039,49	1 236 018,41			
н937У	—	—	455 041,22	1 236 006,02			
н936У	—	—	455 180,81	1 236 034,01			
н935У	—	—	455 213,03	1 236 037,44			

2. Сведения о частях границ уточняемого земельного участка с кадастровым номером 68:20:2201013:18 :

Обозначение части границ		Горизонтальное проложение (S), м	Описание прохождения части границ	Сведения о согласовании местоположения границ (согласовано/спорное)
от т.	до т.			
1	2	3	4	5
н935У	н941У	14,30	—	согласовано
н941У	н942У	20,82		
н942У	н943У	176,86		
н943У	н937У	12,51		
н937У	н936У	142,37		
н936У	н935У	32,40		

3. Сведения о характеристиках уточняемого земельного участка с кадастровым номером 68:20:2201013:18 :

№ п/п	Наименование характеристики земельного участка	Значение характеристики
1	2	3
1.	Адрес земельного участка	—
1.1.	Сведения о местоположении земельного участка (при отсутствии адреса) в структурированном в соответствии с федеральной информационной адресной системой виде	—
1.2.	Дополнительные сведения о местоположении земельного участка	—
2.	Площадь земельного участка ± величина погрешности определения (вычисления) площади (Р ± ΔР), м²	3 946 ± 22,00

1	2	3
3.	Формула, примененная для вычисления предельной погрешности определения площади земельного участка, с подставленными значениями и итоговые (вычисленные) значения	3,5*0,10*√(3 946,00) = 22
4.	Площадь земельного участка согласно сведениям Единого государственного реестра недвижимости (Ркад), м²	4 000,00
5.	Оценка расхождения Р и Ркад (Р - Ркад), м²	54
6.	Предельный минимальный и максимальный размеры земельного участка (Рмин и Рмакс), м²	Рмин = 300 Рмакс = 5 000
7.	Вид (виды) разрешенного использования	—
7.1.	Дополнительные сведения об использовании земельного участка	—
8.	Кадастровый или иной государственный учетный номер (инвентарный) здания, сооружения, объекта незавершенного строительства, расположенного на земельном участке	—
9.	Сведения о земельных участках (землях общего пользования, территории общего пользования), посредством которых обеспечивается доступ	Земли общего пользования
10.	Иные сведения	—

4. Пояснения к сведениям об уточняемом земельном участке с кадастровым номером 68:20:2201013:18 :

1.	—

1. Сведения о характерных точках границ уточняемого земельного участка с кадастровым номером 68:20:2201013:19 :

Система координат МСК-68, зона 1 Зона № 1

Обозначение характерных точек границ	Координаты, м				Метод определения координат	Формулы, примененные для расчета средней квадратической погрешности определения координат характерных точек границ (Mt), с подставленными в такие формулы значениями и итоговые (вычисленные) значения Mt, м	Описание закрепления точки
	содержатся в Едином государственном реестре недвижимости		определены в результате выполнения комплексных кадастровых работ				
	X	Y	X	Y			
1	2	3	4	5	6	7	8
н944У	—	—	455 206,63	1 236 080,87	Метод спутниковых геодезических измерений (определений)	√(0,08^2 + 0,06^2) = 0,10	—

1	2	3	4	5	6	7	8
н945У	—	—	455 212,24	1 236 081,77	Метод спутниковых геодезических измерений (определений)	√(0,08^2 + 0,06^2) = 0,10	—
н946У	—	—	455 209,94	1 236 106,08			
н947У	—	—	455 176,67	1 236 091,54			
н948У	—	—	455 131,80	1 236 071,59			
н949У	—	—	455 060,13	1 236 039,71			
н950У	—	—	455 034,77	1 236 030,03			
н943У	—	—	455 039,49	1 236 018,41			
н942У	—	—	455 207,98	1 236 072,19			
н944У	—	—	455 206,63	1 236 080,87			

2. Сведения о частях границ уточняемого земельного участка с кадастровым номером 68:20:2201013:19 :

Обозначение части границ		Горизонтальное проложение (S), м	Описание прохождения части границ	Сведения о согласовании местоположения границ (согласовано/спорное)
от т.	до т.			
1	2	3	4	5
н944У	н945У	5,68	—	согласовано
н945У	н946У	24,42		
н946У	н947У	36,31		
н947У	н948У	49,11		
н948У	н949У	78,44		
н949У	н950У	27,14		
н950У	н943У	12,54		
н943У	н942У	176,86		
н942У	н944У	8,78		

3. Сведения о характеристиках уточняемого земельного участка с кадастровым номером 68:20:2201013:19 :

№ п/п	Наименование характеристики земельного участка	Значение характеристики
1	2	3

1	2	3
1.	Адрес земельного участка	—
1.1.	Сведения о местоположении земельного участка (при отсутствии адреса) в структурированном в соответствии с федеральной информационной адресной системой виде	—
1.2.	Дополнительные сведения о местоположении земельного участка	—
2.	Площадь земельного участка ± величина погрешности определения (вычисления) площади (Р ± ΔР), м²	3 936 ± 22,00
3.	Формула, примененная для вычисления предельной погрешности определения площади земельного участка, с подставленными значениями и итоговые (вычисленные) значения	3,5*0,10*√(3 936,00) = 22
4.	Площадь земельного участка согласно сведениям Единого государственного реестра недвижимости (Ркад), м²	4 000,00
5.	Оценка расхождения Р и Ркад (Р - Ркад), м²	64
6.	Предельный минимальный и максимальный размеры земельного участка (Рмин и Рмакс), м²	Рмин = 300 Рмакс = 5 000
7.	Вид (виды) разрешенного использования	—
7.1.	Дополнительные сведения об использовании земельного участка	—
8.	Кадастровый или иной государственный учетный номер (инвентарный) здания, сооружения, объекта незавершенного строительства, расположенного на земельном участке	68:20:2201013:72
9.	Сведения о земельных участках (землях общего пользования, территории общего пользования), посредством которых обеспечивается доступ	Земли общего пользования
10.	Иные сведения	—
4. Пояснения к сведениям об уточняемом земельном участке с кадастровым номером 68:20:2201013:19 :		
1.	—	

1. Сведения о характерных точках границ уточняемого земельного участка с кадастровым номером 68:20:2201013:21 :

Система координат МСК-68, зона 1 Зона № 1

Обозначение характерных точек границ	Координаты, м				Метод определения координат	Формулы, примененные для расчета средней квадратической погрешности определения координат характерных точек границ (Mt), с подставленными в такие формулы значениями и итоговые (вычисленные) значения Mt, м	Описание закрепления точки
	содержатся в Едином государственном реестре недвижимости		определены в результате выполнения комплексных кадастровых работ				
	X	Y	X	Y			
1	2	3	4	5	6	7	8
н951У	—	—	455 199,72	1 236 146,52	Метод спутниковых геодезических измерений (определений)	√(0,08^2 + 0,06^2) = 0,10	—
н952У	—	—	455 188,11	1 236 163,24			
н953У	—	—	455 187,08	1 236 162,53			
н954У	—	—	455 184,11	1 236 165,99			
н955У	—	—	455 179,14	1 236 161,80			
н956У	—	—	455 140,29	1 236 134,12			
н957У	—	—	455 024,70	1 236 052,08			
н958У	—	—	455 028,55	1 236 045,71			
н959У	—	—	455 075,65	1 236 072,31			
н960У	—	—	455 160,44	1 236 122,25			
н961У	—	—	455 177,74	1 236 132,67			
н962У	—	—	455 188,66	1 236 139,12			

1	2	3	4	5	6	7	8
н951У	—	—	455 199,72	1 236 146,52	Метод спутниковых геодезических измерений (определений)	√(0,08^2 + 0,06^2) = 0,10	—

2. Сведения о частях границ уточняемого земельного участка с кадастровым номером 68:20:2201013:21 :

Обозначение части границ		Горизонтальное проложение (S), м	Описание прохождения части границ	Сведения о согласовании местоположения границ (согласовано/спорное)
от т.	до т.			
1	2	3	4	5
н951У	н952У	20,36	—	согласовано
н952У	н953У	1,25		
н953У	н954У	4,56		
н954У	н955У	6,50		
н955У	н956У	47,70		
н956У	н957У	141,74		
н957У	н958У	7,44		
н958У	н959У	54,09		
н959У	н960У	98,40		
н960У	н961У	20,20		
н961У	н962У	12,68		
н962У	н951У	13,31		

3. Сведения о характеристиках уточняемого земельного участка с кадастровым номером 68:20:2201013:21 :

№ п/п	Наименование характеристики земельного участка	Значение характеристики
1	2	3
1.	Адрес земельного участка	—
1.1.	Сведения о местоположении земельного участка (при отсутствии адреса) в структурированном в соответствии с федеральной информационной адресной системой виде	—
1.2.	Дополнительные сведения о местоположении земельного участка	—
2.	Площадь земельного участка ± величина погрешности определения (вычисления) площади (Р ± ΔР), м²	3 293 ± 20,00
3.	Формула, примененная для вычисления предельной погрешности определения площади земельного участка, с подставленными значениями и итоговые (вычисленные) значения	3,5*0,10*√(3 293,00) = 20

1	2	3
4.	Площадь земельного участка согласно сведениям Единого государственного реестра недвижимости (Ркад), м²	3 500,00
5.	Оценка расхождения Р и Ркад (Р - Ркад), м²	207
6.	Предельный минимальный и максимальный размеры земельного участка (Рмин и Рмакс), м²	Рмин = 300 Рмакс = 5 000
7.	Вид (виды) разрешенного использования	—
7.1.	Дополнительные сведения об использовании земельного участка	—
8.	Кадастровый или иной государственный учетный номер (инвентарный) здания, сооружения, объекта незавершенного строительства, расположенного на земельном участке	68:20:2201013:70
9.	Сведения о земельных участках (землях общего пользования, территории общего пользования), посредством которых обеспечивается доступ	Земли общего пользования
10.	Иные сведения	—

4. Пояснения к сведениям об уточняемом земельном участке с кадастровым номером 68:20:2201013:21 :

1.	—

1. Сведения о характерных точках границ уточняемого земельного участка с кадастровым номером 68:20:2201013:25 :

Система координат МСК-68, зона 1 Зона № 1

Обозначение характерных точек границ	Координаты, м				Метод определения координат	Формулы, примененные для расчета средней квадратической погрешности определения координат характерных точек границ (Mt), с подставленными в такие формулы значениями и итоговые (вычисленные) значения Mt, м	Описание закрепления точки
	содержатся в Едином государственном реестре недвижимости		определены в результате выполнения комплексных кадастровых работ				
	X	Y	X	Y			
1	2	3	4	5	6	7	8
н963У	—	—	455 009,70	1 236 123,61	Метод спутниковых геодезических измерений (определений)	√(0,08^2 + 0,06^2) = 0,10	—
н964У	—	—	455 089,89	1 236 210,51			
н965У	—	—	455 101,67	1 236 225,30			

1	2	3	4	5	6	7	8
н966У	—	—	455 120,81	1 236 245,84	Метод спутниковых геодезических измерений (определений)	√(0,08^2 + 0,06^2) = 0,10	—
н967У	—	—	455 099,78	1 236 267,87			
н968У	—	—	455 067,85	1 236 232,61			
н969У	—	—	455 054,90	1 236 215,53			
н970У	—	—	454 998,37	1 236 141,02			
н963У	—	—	455 009,70	1 236 123,61			

2. Сведения о частях границ уточняемого земельного участка с кадастровым номером 68:20:2201013:25 :

Обозначение части границ		Горизонтальное проложение (S), м	Описание прохождения части границ	Сведения о согласовании местоположения границ (согласовано/спорное)
от т.	до т.			
1	2	3	4	5
н963У	н964У	118,25	—	согласовано
н964У	н965У	18,91		
н965У	н966У	28,08		
н966У	н967У	30,46		
н967У	н968У	47,57		
н968У	н969У	21,43		
н969У	н970У	93,53		
н970У	н963У	20,77		

3. Сведения о характеристиках уточняемого земельного участка с кадастровым номером 68:20:2201013:25 :

№ п/п	Наименование характеристики земельного участка	Значение характеристики
1	2	3
1.	Адрес земельного участка	—
1.1.	Сведения о местоположении земельного участка (при отсутствии адреса) в структурированном в соответствии с федеральной информационной адресной системой виде	—
1.2.	Дополнительные сведения о местоположении земельного участка	—

1	2	3
2.	Площадь земельного участка ± величина погрешности определения (вычисления) площади (Р ± ΔР), м²	4 400 ± 23,00
3.	Формула, примененная для вычисления предельной погрешности определения площади земельного участка, с подставленными значениями и итоговые (вычисленные) значения	3,5*0,10*√(4 400,00) = 23
4.	Площадь земельного участка согласно сведениям Единого государственного реестра недвижимости (Ркад), м²	4 400,00
5.	Оценка расхождения Р и Ркад (Р - Ркад), м²	0
6.	Предельный минимальный и максимальный размеры земельного участка (Рмин и Рмакс), м²	Рмин = 300 Рмакс = 5 000
7.	Вид (виды) разрешенного использования	—
7.1.	Дополнительные сведения об использовании земельного участка	—
8.	Кадастровый или иной государственный учетный номер (инвентарный) здания, сооружения, объекта незавершенного строительства, расположенного на земельном участке	68:20:2201013:67
9.	Сведения о земельных участках (землях общего пользования, территории общего пользования), посредством которых обеспечивается доступ	Земли общего пользования
10.	Иные сведения	—

4. Пояснения к сведениям об уточняемом земельном участке с кадастровым номером 68:20:2201013:25 :

1.	—

1. Сведения о характерных точках границ уточняемого земельного участка с кадастровым номером 68:20:2201013:26 :

Система координат МСК-68, зона 1 Зона № 1

Обозначение характерных точек границ	Координаты, м				Метод определения координат	Формулы, примененные для расчета средней квадратической погрешности определения координат характерных точек границ (Mt), с подставленными в такие формулы значениями и итоговые (вычисленные) значения Mt, м	Описание закрепления точки
	содержатся в Едином государственном реестре недвижимости		определены в результате выполнения комплексных кадастровых работ				
	X	Y	X	Y			
1	2	3	4	5	6	7	8

1	2	3	4	5	6	7	8
н968У	—	—	455 067,85	1 236 232,61	Метод спутниковых геодезических измерений (определений)	√(0,08^2 + 0,06^2) = 0,10	—
н967У	—	—	455 099,78	1 236 267,87			
н971У	—	—	455 071,66	1 236 290,04			
н972У	—	—	455 064,59	1 236 281,50			
н973У	—	—	455 055,01	1 236 267,64			
н974У	—	—	455 029,23	1 236 234,67			
н969У	—	—	455 054,90	1 236 215,53			
н968У	—	—	455 067,85	1 236 232,61			

2. Сведения о частях границ уточняемого земельного участка с кадастровым номером 68:20:2201013:26 :

Обозначение части границ		Горизонтальное проложение (S), м	Описание прохождения части границ	Сведения о согласовании местоположения границ (согласовано/спорное)
от т.	до т.			
1	2	3	4	5
н968У	н967У	47,57	—	согласовано
н967У	н971У	35,81		
н971У	н972У	11,09		
н972У	н973У	16,85		
н973У	н974У	41,85		
н974У	н969У	32,02		
н969У	н968У	21,43		

3. Сведения о характеристиках уточняемого земельного участка с кадастровым номером 68:20:2201013:26 :

№ п/п	Наименование характеристики земельного участка	Значение характеристики
1	2	3

1	2	3
1.	Адрес земельного участка	—
1.1.	Сведения о местоположении земельного участка (при отсутствии адреса) в структурированном в соответствии с федеральной информационной адресной системой виде	—
1.2.	Дополнительные сведения о местоположении земельного участка	—
2.	Площадь земельного участка ± величина погрешности определения (вычисления) площади (Р ± ΔР), м²	2 300 ± 17,00
3.	Формула, примененная для вычисления предельной погрешности определения площади земельного участка, с подставленными значениями и итоговые (вычисленные) значения	3,5*0,10*√(2 300,00) = 17
4.	Площадь земельного участка согласно сведениям Единого государственного реестра недвижимости (Ркад), м²	2 300,00
5.	Оценка расхождения Р и Ркад (Р - Ркад), м²	0
6.	Предельный минимальный и максимальный размеры земельного участка (Рмин и Рмакс), м²	Рмин = 300 Рмакс = 5 000
7.	Вид (виды) разрешенного использования	—
7.1.	Дополнительные сведения об использовании земельного участка	—
8.	Кадастровый или иной государственный учетный номер (инвентарный) здания, сооружения, объекта незавершенного строительства, расположенного на земельном участке	68:20:2201013:66
9.	Сведения о земельных участках (землях общего пользования, территории общего пользования), посредством которых обеспечивается доступ	Земли общего пользования
10.	Иные сведения	—
4. Пояснения к сведениям об уточняемом земельном участке с кадастровым номером 68:20:2201013:26 :		
1.	—	

1. Сведения о характерных точках границ уточняемого земельного участка с кадастровым номером 68:20:2201013:29 :

Система координат МСК-68, зона 1 Зона № 1

Обозначение характерных точек границ	Координаты, м				Метод определения координат	Формулы, примененные для расчета средней квадратической погрешности определения координат характерных точек границ (Mt), с подставленными в такие формулы значениями и итоговые (вычисленные) значения Mt, м	Описание закрепления точки
	содержатся в Едином государственном реестре недвижимости		определены в результате выполнения комплексных кадастровых работ				
	X	Y	X	Y			
1	2	3	4	5	6	7	8
н975У	—	—	454 871,63	1 236 078,98	Метод спутниковых геодезических измерений (определений)	√(0,08^2 + 0,06^2) = 0,10	—
н976У	—	—	454 929,70	1 236 041,84			
н977У	—	—	454 947,94	1 236 029,01			
н978У	—	—	454 976,78	1 236 063,40			
н979У	—	—	454 955,80	1 236 083,48			
н980У	—	—	454 951,33	1 236 076,75			
н981У	—	—	454 929,87	1 236 089,62			
н982У	—	—	454 940,82	1 236 106,43			
н983У	—	—	454 917,00	1 236 125,96			
н975У	—	—	454 871,63	1 236 078,98			

2. Сведения о частях границ уточняемого земельного участка с кадастровым номером 68:20:2201013:29 :

Обозначение части границ		Горизонтальное проложение (S), м	Описание прохождения части границ	Сведения о согласовании местоположения границ (согласовано/спорное)
от т.	до т.			
1	2	3	4	5

1	2	3	4	5
н975У	н976У	68,93	—	согласовано
н976У	н977У	22,30		
н977У	н978У	44,88		
н978У	н979У	29,04		
н979У	н980У	8,08		
н980У	н981У	25,02		
н981У	н982У	20,06		
н982У	н983У	30,80		
н983У	н975У	65,31		

3. Сведения о характеристиках уточняемого земельного участка с кадастровым номером 68:20:2201013:29 :

№ п/п	Наименование характеристики земельного участка	Значение характеристики
1	2	3
1.	Адрес земельного участка	—
1.1.	Сведения о местоположении земельного участка (при отсутствии адреса) в структурированном в соответствии с федеральной информационной адресной системой виде	—
1.2.	Дополнительные сведения о местоположении земельного участка	—
2.	Площадь земельного участка ± величина погрешности определения (вычисления) площади (Р ± ΔР), м²	4 541 ± 24,00
3.	Формула, примененная для вычисления предельной погрешности определения площади земельного участка, с подставленными значениями и итоговые (вычисленные) значения	3,5*0,10*√(4 541,00) = 24
4.	Площадь земельного участка согласно сведениям Единого государственного реестра недвижимости (Ркад), м²	4 600,00
5.	Оценка расхождения Р и Ркад (Р - Ркад), м²	59
6.	Предельный минимальный и максимальный размеры земельного участка (Рмин и Рмакс), м²	Рмин = 300 Рмакс = 5 000
7.	Вид (виды) разрешенного использования	—
7.1.	Дополнительные сведения об использовании земельного участка	—
8.	Кадастровый или иной государственный учетный номер (инвентарный) здания, сооружения, объекта незавершенного строительства, расположенного на земельном участке	—

1	2	3
9.	Сведения о земельных участках (землях общего пользования, территории общего пользования), посредством которых обеспечивается доступ	Земли общего пользования
10.	Иные сведения	—

4. Пояснения к сведениям об уточняемом земельном участке с кадастровым номером 68:20:2201013:29 :

1.	—

1. Сведения о характерных точках границ уточняемого земельного участка с кадастровым номером 68:20:2201013:30 :

Система координат МСК-68, зона 1 Зона № 1

Обозначение характерных точек границ	Координаты, м				Метод определения координат	Формулы, примененные для расчета средней квадратической погрешности определения координат характерных точек границ (Mt), с подставленными в такие формулы значениями и итоговые (вычисленные) значения Mt, м	Описание закрепления точки
	содержатся в Едином государственном реестре недвижимости		определены в результате выполнения комплексных кадастровых работ				
	X	Y	X	Y			
1	2	3	4	5	6	7	8
н984У	—	—	454 841,58	1 236 046,78	Метод спутниковых геодезических измерений (определений)	√(0,08^2 + 0,06^2) = 0,10	—
н985У	—	—	454 902,36	1 236 002,35			
н976У	—	—	454 929,70	1 236 041,84			
н975У	—	—	454 871,63	1 236 078,98			
н984У	—	—	454 841,58	1 236 046,78			

2. Сведения о частях границ уточняемого земельного участка с кадастровым номером 68:20:2201013:30 :

Обозначение части границ		Горизонтальное проложение (S), м	Описание прохождения части границ	Сведения о согласовании местоположения границ (согласовано/спорное)
от т.	до т.			
1	2	3	4	5
н984У	н985У	75,29	—	согласовано
н985У	н976У	48,03		

1	2	3	4	5
н976У	н975У	68,93	—	согласовано
н975У	н984У	44,04		

3. Сведения о характеристиках уточняемого земельного участка с кадастровым номером 68:20:2201013:30 :

№ п/п	Наименование характеристики земельного участка	Значение характеристики
1	2	3
1.	Адрес земельного участка	—
1.1.	Сведения о местоположении земельного участка (при отсутствии адреса) в структурированном в соответствии с федеральной информационной адресной системой виде	—
1.2.	Дополнительные сведения о местоположении земельного участка	—
2.	Площадь земельного участка ± величина погрешности определения (вычисления) площади (Р ± ΔР), м²	3 300 ± 20,00
3.	Формула, примененная для вычисления предельной погрешности определения площади земельного участка, с подставленными значениями и итоговые (вычисленные) значения	3,5*0,10*√(3 300,00) = 20
4.	Площадь земельного участка согласно сведениям Единого государственного реестра недвижимости (Ркад), м²	3 300,00
5.	Оценка расхождения Р и Ркад (Р - Ркад), м²	0
6.	Предельный минимальный и максимальный размеры земельного участка (Рмин и Рмакс), м²	Рмин = 300 Рмакс = 5 000
7.	Вид (виды) разрешенного использования	—
7.1.	Дополнительные сведения об использовании земельного участка	—
8.	Кадастровый или иной государственный учетный номер (инвентарный) здания, сооружения, объекта незавершенного строительства, расположенного на земельном участке	68:20:2201013:83
9.	Сведения о земельных участках (землях общего пользования, территории общего пользования), посредством которых обеспечивается доступ	Земли общего пользования
10.	Иные сведения	—

4. Пояснения к сведениям об уточняемом земельном участке с кадастровым номером 68:20:2201013:30 :

1.	—

1. Сведения о характерных точках границ уточняемого земельного участка с кадастровым номером 68:20:2201013:31 :

Система координат МСК-68, зона 1 Зона № 1

Обозначение характерных точек границ	Координаты, м				Метод определения координат	Формулы, примененные для расчета средней квадратической погрешности определения координат характерных точек границ (Mt), с подставленными в такие формулы значениями и итоговые (вычисленные) значения Mt, м	Описание закрепления точки
	содержатся в Едином государственном реестре недвижимости		определены в результате выполнения комплексных кадастровых работ				
	X	Y	X	Y			
1	2	3	4	5	6	7	8
н986У	—	—	454 877,68	1 235 963,33	Метод спутниковых геодезических измерений (определений)	√(0,08^2 + 0,06^2) = 0,10	—
н987У	—	—	454 884,24	1 235 955,29			
н988У	—	—	454 898,34	1 235 944,68			
н989У	—	—	454 926,10	1 235 985,43			
н990У	—	—	454 916,34	1 235 992,40			
н985У	—	—	454 902,36	1 236 002,35			
н984У	—	—	454 841,58	1 236 046,78			
н991У	—	—	454 811,88	1 236 013,83			
н992У	—	—	454 852,85	1 235 986,70			
н986У	—	—	454 877,68	1 235 963,33			

2. Сведения о частях границ уточняемого земельного участка с кадастровым номером 68:20:2201013:31 :

Обозначение части границ		Горизонтальное проложение (S), м	Описание прохождения части границ	Сведения о согласовании местоположения границ (согласовано/спорное)
от т.	до т.			
1	2	3	4	5

1	2	3	4	5
н986У	н987У	10,38	—	согласовано
н987У	н988У	17,65		
н988У	н989У	49,31		
н989У	н990У	11,99		
н990У	н985У	17,16		
н985У	н984У	75,29		
н984У	н991У	44,36		
н991У	н992У	49,14		
н992У	н986У	34,10		

3. Сведения о характеристиках уточняемого земельного участка с кадастровым номером 68:20:2201013:31 :

№ п/п	Наименование характеристики земельного участка	Значение характеристики
1	2	3
1.	Адрес земельного участка	—
1.1.	Сведения о местоположении земельного участка (при отсутствии адреса) в структурированном в соответствии с федеральной информационной адресной системой виде	—
1.2.	Дополнительные сведения о местоположении земельного участка	—
2.	Площадь земельного участка ± величина погрешности определения (вычисления) площади (Р ± ΔР), м²	4 800 ± 24,00
3.	Формула, примененная для вычисления предельной погрешности определения площади земельного участка, с подставленными значениями и итоговые (вычисленные) значения	3,5*0,10*√(4 800,00) = 24
4.	Площадь земельного участка согласно сведениям Единого государственного реестра недвижимости (Ркад), м²	4 800,00
5.	Оценка расхождения Р и Ркад (Р - Ркад), м²	0
6.	Предельный минимальный и максимальный размеры земельного участка (Рмин и Рмакс), м²	Рмин = 300 Рмакс = 5 000
7.	Вид (виды) разрешенного использования	—
7.1.	Дополнительные сведения об использовании земельного участка	—
8.	Кадастровый или иной государственный учетный номер (инвентарный) здания, сооружения, объекта незавершенного строительства, расположенного на земельном участке	—

1	2	3
9.	Сведения о земельных участках (землях общего пользования, территории общего пользования), посредством которых обеспечивается доступ	Земли общего пользования
10.	Иные сведения	—

4. Пояснения к сведениям об уточняемом земельном участке с кадастровым номером 68:20:2201013:31 :

1.	—

1. Сведения о характерных точках границ уточняемого земельного участка с кадастровым номером 68:20:2201013:35 :

Система координат МСК-68, зона 1 Зона № 1

Обозначение характерных точек границ	Координаты, м				Метод определения координат	Формулы, примененные для расчета средней квадратической погрешности определения координат характерных точек границ (Mt), с подставленными в такие формулы значениями и итоговые (вычисленные) значения Mt, м	Описание закрепления точки
	содержатся в Едином государственном реестре недвижимости		определены в результате выполнения комплексных кадастровых работ				
	X	Y	X	Y			
1	2	3	4	5	6	7	8
н993У	—	—	454 779,77	1 235 866,09	Метод спутниковых геодезических измерений (определений)	√(0,08^2 + 0,06^2) = 0,10	—
н994У	—	—	454 806,23	1 235 898,06			
н995У	—	—	454 775,67	1 235 924,13			
н996У	—	—	454 770,73	1 235 931,97			
н997У	—	—	454 748,83	1 235 948,12			
н998У	—	—	454 723,92	1 235 919,34			
н999У	—	—	454 753,43	1 235 895,92			
н1000У	—	—	454 751,28	1 235 894,13			

1	2	3	4	5	6	7	8
н993У	—	—	454 779,77	1 235 866,09	Метод спутниковых геодезических измерений (определений)	√(0,08^2 + 0,06^2) = 0,10	—

2. Сведения о частях границ уточняемого земельного участка с кадастровым номером 68:20:2201013:35 :

Обозначение части границ		Горизонтальное проложение (S), м	Описание прохождения части границ	Сведения о согласовании местоположения границ (согласовано/спорное)
от т.	до т.			
1	2	3	4	5
н993У	н994У	41,50	—	согласовано
н994У	н995У	40,17		
н995У	н996У	9,27		
н996У	н997У	27,21		
н997У	н998У	38,06		
н998У	н999У	37,67		
н999У	н1000У	2,80		
н1000У	н993У	39,97		

3. Сведения о характеристиках уточняемого земельного участка с кадастровым номером 68:20:2201013:35 :

№ п/п	Наименование характеристики земельного участка	Значение характеристики
1	2	3
1.	Адрес земельного участка	—
1.1.	Сведения о местоположении земельного участка (при отсутствии адреса) в структурированном в соответствии с федеральной информационной адресной системой виде	—
1.2.	Дополнительные сведения о местоположении земельного участка	—
2.	Площадь земельного участка ± величина погрешности определения (вычисления) площади (Р ± ΔР), м²	3 000 ± 19,00
3.	Формула, примененная для вычисления предельной погрешности определения площади земельного участка, с подставленными значениями и итоговые (вычисленные) значения	3,5*0,10*√(3 000,00) = 19
4.	Площадь земельного участка согласно сведениям Единого государственного реестра недвижимости (Ркад), м²	3 000,00
5.	Оценка расхождения Р и Ркад (Р - Ркад), м²	0
6.	Предельный минимальный и максимальный размеры земельного участка (Рмин и Рмакс), м²	Рмин = 300 Рмакс = 5 000

1	2	3
7.	Вид (виды) разрешенного использования	—
7.1.	Дополнительные сведения об использовании земельного участка	—
8.	Кадастровый или иной государственный учетный номер (инвентарный) здания, сооружения, объекта незавершенного строительства, расположенного на земельном участке	—
9.	Сведения о земельных участках (землях общего пользования, территории общего пользования), посредством которых обеспечивается доступ	Земли общего пользования
10.	Иные сведения	—

4. Пояснения к сведениям об уточняемом земельном участке с кадастровым номером 68:20:2201013:35 :

1.	—

1. Сведения о характерных точках границ уточняемого земельного участка с кадастровым номером 68:20:2201013:39 :

Система координат МСК-68, зона 1 Зона № 1

Обозначение характерных точек границ	Координаты, м				Метод определения координат	Формулы, примененные для расчета средней квадратической погрешности определения координат характерных точек границ (Mt), с подставленными в такие формулы значениями и итоговые (вычисленные) значения Mt, м	Описание закрепления точки
	содержатся в Едином государственном реестре недвижимости		определены в результате выполнения комплексных кадастровых работ				
	X	Y	X	Y			
1	2	3	4	5	6	7	8
н1001У	—	—	454 721,24	1 235 943,99	Метод спутниковых геодезических измерений (определений)	√(0,08^2 + 0,06^2) = 0,10	—
н1002У	—	—	454 757,40	1 235 981,68			
н1003У	—	—	454 723,52	1 236 008,35			
н1004У	—	—	454 713,47	1 236 019,89			
н1005У	—	—	454 700,13	1 236 030,56			
н1006У	—	—	454 673,24	1 236 051,97			

1	2	3	4	5	6	7	8
н1007У	—	—	454 639,40	1 236 009,76	Метод спутниковых геодезических измерений (определений)	√(0,08^2 + 0,06^2) = 0,10	—
н1001У	—	—	454 721,24	1 235 943,99			

2. Сведения о частях границ уточняемого земельного участка с кадастровым номером 68:20:2201013:39 :

Обозначение части границ		Горизонтальное проложение (S), м	Описание прохождения части границ	Сведения о согласовании местоположения границ (согласовано/спорное)
от т.	до т.			
1	2	3	4	5
н1001У	н1002У	52,23	—	согласовано
н1002У	н1003У	43,12		
н1003У	н1004У	15,30		
н1004У	н1005У	17,08		
н1005У	н1006У	34,37		
н1006У	н1007У	54,10		
н1007У	н1001У	104,99		

3. Сведения о характеристиках уточняемого земельного участка с кадастровым номером 68:20:2201013:39 :

№ п/п	Наименование характеристики земельного участка	Значение характеристики
1	2	3
1.	Адрес земельного участка	—
1.1.	Сведения о местоположении земельного участка (при отсутствии адреса) в структурированном в соответствии с федеральной информационной адресной системой виде	—
1.2.	Дополнительные сведения о местоположении земельного участка	—
2.	Площадь земельного участка ± величина погрешности определения (вычисления) площади (Р ± ΔР), м²	5 700 ± 26,00
3.	Формула, примененная для вычисления предельной погрешности определения площади земельного участка, с подставленными значениями и итоговые (вычисленные) значения	3,5*0,10*√(5 700,00) = 26
4.	Площадь земельного участка согласно сведениям Единого государственного реестра недвижимости (Ркад), м²	5 700,00
5.	Оценка расхождения Р и Ркад (Р - Ркад), м²	0

1	2	3
6.	Предельный минимальный и максимальный размеры земельного участка (Рмин и Рмакс), м²	Рмин = 300 Рмакс = 5 000
7.	Вид (виды) разрешенного использования	—
7.1.	Дополнительные сведения об использовании земельного участка	—
8.	Кадастровый или иной государственный учетный номер (инвентарный) здания, сооружения, объекта незавершенного строительства, расположенного на земельном участке	—
9.	Сведения о земельных участках (землях общего пользования, территории общего пользования), посредством которых обеспечивается доступ	Земли общего пользования
10.	Иные сведения	—

4. Пояснения к сведениям об уточняемом земельном участке с кадастровым номером 68:20:2201013:39 :

1.	—

1. Сведения о характерных точках границ уточняемого земельного участка с кадастровым номером 68:20:2201013:54 :

Система координат МСК-68, зона 1 Зона № 1

Обозначение характерных точек границ	Координаты, м				Метод определения координат	Формулы, примененные для расчета средней квадратической погрешности определения координат характерных точек границ (Mt), с подставленными в такие формулы значениями и итоговые (вычисленные) значения Mt, м	Описание закрепления точки
	содержатся в Едином государственном реестре недвижимости		определены в результате выполнения комплексных кадастровых работ				
	X	Y	X	Y			
1	2	3	4	5	6	7	8
68:20:2201013:54(1)							
н1047У	—	—	454 864,74	1 236 356,76	Метод спутниковых геодезических измерений (определений)	√(0,08^2 + 0,06^2) = 0,10	—
н1048У	—	—	454 876,12	1 236 367,66			
н1049У	—	—	454 880,08	1 236 371,45			
н1050У	—	—	454 877,75	1 236 373,84			

1	2	3	4	5	6	7	8
н1051У	—	—	454 890,84	1 236 388,43	Метод спутниковых геодезических измерений (определений)	√(0,08^2 + 0,06^2) = 0,10	—
н1052У	—	—	454 957,66	1 236 454,88			
н1053У	—	—	454 949,63	1 236 464,08			
н1054У	—	—	454 945,12	1 236 460,19			
н1055У	—	—	454 899,81	1 236 421,88			
н1056У	—	—	454 879,51	1 236 404,71			
н1057У	—	—	454 848,65	1 236 373,70			
н1047У	—	—	454 864,74	1 236 356,76			
68:20:2201013:54(2)							
н1017У	—	—	454 850,94	1 236 356,95	Метод спутниковых геодезических измерений (определений)	√(0,08^2 + 0,06^2) = 0,10	—
н1058У	—	—	454 831,31	1 236 371,64			
н1059У	—	—	454 825,93	1 236 372,35			
н1060У	—	—	454 757,25	1 236 240,48			
н1061У	—	—	454 780,47	1 236 229,01			
н1018У	—	—	454 810,89	1 236 284,24			
н1017У	—	—	454 850,94	1 236 356,95			

2. Сведения о частях границ уточняемого земельного участка с кадастровым номером 68:20:2201013:54 :

Обозначение части границ		Горизонтальное проложение (S), м	Описание прохождения части границ	Сведения о согласовании местоположения границ (согласовано/спорное)
от т.	до т.			
1	2	3	4	5

1	2	3	4	5
68:20:2201013:54(1)				
н1047У	н1048У	15,76	—	согласовано
н1048У	н1049У	5,48		
н1049У	н1050У	3,34		
н1050У	н1051У	19,60		
н1051У	н1052У	94,24		
н1052У	н1053У	12,21		
н1053У	н1054У	5,96		
н1054У	н1055У	59,34		
н1055У	н1056У	26,59		
н1056У	н1057У	43,75		
н1057У	н1047У	23,36		
68:20:2201013:54(2)				
н1017У	н1058У	24,52	—	согласовано
н1058У	н1059У	5,43		
н1059У	н1060У	148,68		
н1060У	н1061У	25,90		
н1061У	н1018У	63,05		
н1018У	н1017У	83,01		

3. Сведения о характеристиках уточняемого земельного участка с кадастровым номером 68:20:2201013:54 :

№ п/п	Наименование характеристики земельного участка	Значение характеристики
1	2	3
1.	Адрес земельного участка	—
1.1.	Сведения о местоположении земельного участка (при отсутствии адреса) в структурированном в соответствии с федеральной информационной адресной системой виде	—
1.2.	Дополнительные сведения о местоположении земельного участка	—
2.	Площадь земельного участка ± величина погрешности определения (вычисления) площади (Р ± ΔР), м²	6 500 ± 40,00, 68:20:2201013:54(1) 2 400,18 ± 17,15, 68:20:2201013:54(2) 4 099,89 ± 22,41
3.	Формула, примененная для вычисления предельной погрешности определения площади земельного участка, с подставленными значениями и итоговые (вычисленные) значения	17,15 + 22,41 = 40

1	2	3
4.	Площадь земельного участка согласно сведениям Единого государственного реестра недвижимости (Ркад), м²	6 500,00
5.	Оценка расхождения Р и Ркад (Р - Ркад), м²	0
6.	Предельный минимальный и максимальный размеры земельного участка (Рмин и Рмакс), м²	Рмин = 300 Рмакс = 5 000
7.	Вид (виды) разрешенного использования	—
7.1.	Дополнительные сведения об использовании земельного участка	—
8.	Кадастровый или иной государственный учетный номер (инвентарный) здания, сооружения, объекта незавершенного строительства, расположенного на земельном участке	68:20:2201013:88
9.	Сведения о земельных участках (землях общего пользования, территории общего пользования), посредством которых обеспечивается доступ	—
10.	Иные сведения	—

4. Пояснения к сведениям об уточняемом земельном участке с кадастровым номером 68:20:2201013:54 :

1.	—

1. Сведения о характерных точках границ уточняемого земельного участка с кадастровым номером 68:20:2201013:58 :

Система координат МСК-68, зона 1 Зона № 1

Обозначение характерных точек границ	Координаты, м				Метод определения координат	Формулы, примененные для расчета средней квадратической погрешности определения координат характерных точек границ (Mt), с подставленными в такие формулы значениями и итоговые (вычисленные) значения Mt, м	Описание закрепления точки
	содержатся в Едином государственном реестре недвижимости		определены в результате выполнения комплексных кадастровых работ				
	X	Y	X	Y			
1	2	3	4	5	6	7	8
н1062У	—	—	454 934,17	1 236 342,22	Метод спутниковых геодезических измерений (определений)	√(0,08^2 + 0,06^2) = 0,10	—
н1063У	—	—	454 961,81	1 236 369,50			
н1064У	—	—	454 935,32	1 236 397,25			

1	2	3	4	5	6	7	8
н1065У	—	—	454 931,30	1 236 401,84	Метод спутниковых геодезических измерений (определений)	√(0,08^2 + 0,06^2) = 0,10	—
н1066У	—	—	454 925,66	1 236 396,33			
н1067У	—	—	454 903,92	1 236 374,49			
н1062У	—	—	454 934,17	1 236 342,22			

2. Сведения о частях границ уточняемого земельного участка с кадастровым номером 68:20:2201013:58 :

Обозначение части границ		Горизонтальное проложение (S), м	Описание прохождения части границ	Сведения о согласовании местоположения границ (согласовано/спорное)
от т.	до т.			
1	2	3	4	5
н1062У	н1063У	38,84	—	согласовано
н1063У	н1064У	38,36		
н1064У	н1065У	6,10		
н1065У	н1066У	7,88		
н1066У	н1067У	30,82		
н1067У	н1062У	44,23		

3. Сведения о характеристиках уточняемого земельного участка с кадастровым номером 68:20:2201013:58 :

№ п/п	Наименование характеристики земельного участка	Значение характеристики
1	2	3
1.	Адрес земельного участка	—
1.1.	Сведения о местоположении земельного участка (при отсутствии адреса) в структурированном в соответствии с федеральной информационной адресной системой виде	—
1.2.	Дополнительные сведения о местоположении земельного участка	—
2.	Площадь земельного участка ± величина погрешности определения (вычисления) площади (Р ± ΔР), м²	1 715 ± 14,00
3.	Формула, примененная для вычисления предельной погрешности определения площади земельного участка, с подставленными значениями и итоговые (вычисленные) значения	3,5*0,10*√(1 715,00) = 14

1	2	3
4.	Площадь земельного участка согласно сведениям Единого государственного реестра недвижимости (Ркад), м²	1 500,00
5.	Оценка расхождения Р и Ркад (Р - Ркад), м²	215
6.	Предельный минимальный и максимальный размеры земельного участка (Рмин и Рмакс), м²	Рмин = 300 Рмакс = 5 000
7.	Вид (виды) разрешенного использования	—
7.1.	Дополнительные сведения об использовании земельного участка	—
8.	Кадастровый или иной государственный учетный номер (инвентарный) здания, сооружения, объекта незавершенного строительства, расположенного на земельном участке	68:20:2201010:53
9.	Сведения о земельных участках (землях общего пользования, территории общего пользования), посредством которых обеспечивается доступ	Земли общего пользования
10.	Иные сведения	—

4. Пояснения к сведениям об уточняемом земельном участке с кадастровым номером 68:20:2201013:58 :

1.	—

1. Сведения о характерных точках границ уточняемого земельного участка с кадастровым номером 68:20:2201013:62 :

Система координат МСК-68, зона 1 Зона № 1

Обозначение характерных точек границ	Координаты, м				Метод определения координат	Формулы, примененные для расчета средней квадратической погрешности определения координат характерных точек границ (Mt), с подставленными в такие формулы значениями и итоговые (вычисленные) значения Mt, м	Описание закрепления точки
	содержатся в Едином государственном реестре недвижимости		определены в результате выполнения комплексных кадастровых работ				
	X	Y	X	Y			
1	2	3	4	5	6	7	8
н1073У	—	—	454 858,30	1 236 277,32	Метод спутниковых геодезических измерений (определений)	√(0,08^2 + 0,06^2) = 0,10	—
н1074У	—	—	454 859,80	1 236 275,99			
н1075У	—	—	454 864,21	1 236 281,26			

1	2	3	4	5	6	7	8
н1076У	—	—	454 871,33	1 236 288,78	Метод спутниковых геодезических измерений (определений)	√(0,08^2 + 0,06^2) = 0,10	—
н1077У	—	—	454 881,09	1 236 296,66			
н1078У	—	—	454 891,72	1 236 303,46			
н1079У	—	—	454 905,03	1 236 314,93			
н1016У	—	—	454 885,42	1 236 331,15			
н1020У	—	—	454 847,88	1 236 304,85			
н1019У	—	—	454 831,56	1 236 273,57			
н1080У	—	—	454 818,64	1 236 248,81			
н1081У	—	—	454 832,86	1 236 238,78			
н1073У	—	—	454 858,30	1 236 277,32			

2. Сведения о частях границ уточняемого земельного участка с кадастровым номером 68:20:2201013:62 :

Обозначение части границ		Горизонтальное проложение (S), м	Описание прохождения части границ	Сведения о согласовании местоположения границ (согласовано/спорное)
от т.	до т.			
1	2	3	4	5
н1073У	н1074У	2,00	—	согласовано
н1074У	н1075У	6,87		
н1075У	н1076У	10,36		
н1076У	н1077У	12,54		
н1077У	н1078У	12,62		
н1078У	н1079У	17,57		
н1079У	н1016У	25,45		
н1016У	н1020У	45,84		
н1020У	н1019У	35,28		
н1019У	н1080У	27,93		

1	2	3	4	5
н1080У	н1081У	17,40	—	согласовано
н1081У	н1073У	46,18		

3. Сведения о характеристиках уточняемого земельного участка с кадастровым номером 68:20:2201013:62 :

№ п/п	Наименование характеристики земельного участка	Значение характеристики
1	2	3
1.	Адрес земельного участка	—
1.1.	Сведения о местоположении земельного участка (при отсутствии адреса) в структурированном в соответствии с федеральной информационной адресной системой виде	—
1.2.	Дополнительные сведения о местоположении земельного участка	—
2.	Площадь земельного участка ± величина погрешности определения (вычисления) площади (Р ± ΔР), м²	2 500 ± 18,00
3.	Формула, примененная для вычисления предельной погрешности определения площади земельного участка, с подставленными значениями и итоговые (вычисленные) значения	3,5*0,10*√(2 500,00) = 18
4.	Площадь земельного участка согласно сведениям Единого государственного реестра недвижимости (Ркад), м²	2 500,00
5.	Оценка расхождения Р и Ркад (Р - Ркад), м²	0
6.	Предельный минимальный и максимальный размеры земельного участка (Рмин и Рмакс), м²	Рмин = 300 Рмакс = 5 000
7.	Вид (виды) разрешенного использования	—
7.1.	Дополнительные сведения об использовании земельного участка	—
8.	Кадастровый или иной государственный учетный номер (инвентарный) здания, сооружения, объекта незавершенного строительства, расположенного на земельном участке	68:20:2201010:42
9.	Сведения о земельных участках (землях общего пользования, территории общего пользования), посредством которых обеспечивается доступ	Земли общего пользования
10.	Иные сведения	—

4. Пояснения к сведениям об уточняемом земельном участке с кадастровым номером 68:20:2201013:62 :

1.	—

Сведения об уточняемых земельных участках, необходимые для исправления реестровых ошибок в сведениях о местоположении их границ

1. Сведения о характерных точках границ уточняемого земельного участка с кадастровым номером 68:20:2201013:3 :

Система координат МСК-68, зона 1 Зона № 1

Обозначение характерных точек границ	Координаты, м				Метод определения координат	Формулы, примененные для расчета средней квадратической погрешности определения координат характерных точек границ (Mt), с подставленными в такие формулы значениями и итоговые (вычисленные) значения Mt, м	Описание закрепления точки
	содержатся в Едином государственном реестре недвижимости		определены в результате выполнения комплексных кадастровых работ				
	X	Y	X	Y			
1	2	3	4	5	6	7	8
2692	89,62	111,27	—	—	Метод спутниковых геодезических измерений (определений)	0,10	—
2693	85,23	120,08	—	—			
2694	81,66	127,24	—	—			
2695	63,76	118,31	—	—			
2696	71,72	102,35	—	—			
н2697У	—	—	455 049,12	1 236 337,26		√(0,08^2 + 0,06^2) = 0,10	
н2698У	—	—	455 043,13	1 236 345,06			
н2699У	—	—	455 038,26	1 236 351,41			
н2700У	—	—	455 022,39	1 236 339,22			
н2701У	—	—	455 033,26	1 236 325,08			
2692	89,62	111,27	—	—		0,10	

2. Сведения о частях границ уточняемого земельного участка с кадастровым номером 68:20:2201013:3 :

Обозначение части границ		Горизонтальное проложение (S), м	Описание прохождения части границ	Сведения о согласовании местоположения границ (согласовано/спорное)
от т.	до т.			
1	2	3	4	5
н2697У	н2698У	9,83	—	согласовано
н2698У	н2699У	8,00		
н2699У	н2700У	20,01		
н2700У	н2701У	17,84		
н2701У	н2697У	20,00		

3. Сведения о характеристиках уточняемого земельного участка с кадастровым номером 68:20:2201013:3 :

№ п/п	Наименование характеристики	Значение характеристики
1	2	3
1.	Адрес земельного участка	—
1.1.	Сведения о местоположении земельного участка (при отсутствии адреса) в структурированном в соответствии с федеральной информационной адресной системой виде	—
1.2.	Дополнительные сведения о местоположении земельного участка	—
2.	Площадь земельного участка ± величина погрешности определения (вычисления) площади (Р ± ΔР), м²	357 ± 7,00
3.	Формула, примененная для вычисления предельной погрешности определения площади земельного участка, с подставленными значениями и итоговые (вычисленные) значения	3,5*0,10*√(357,00) = 7
4.	Площадь земельного участка согласно сведениям Единого государственного реестра недвижимости (Ркад), м²	357,00
5.	Оценка расхождения Р и Ркад (Р - Ркад), м²	0
6.	Предельный минимальный и максимальный размеры земельного участка (Рмин и Рмакс), м²	Рмин = 300 Рмакс = 5 000
7.	Кадастровый или иной государственный учетный номер (инвентарный) здания, сооружения, объекта незавершенного строительства, расположенного на земельном участке	68:20:2201014:154
8.	Вид (виды) разрешенного использования	—
8.1.	Дополнительные сведения об использовании земельного участка	—

1	2	3
9.	Сведения о земельных участках (землях общего пользования, территории общего пользования), посредством которых обеспечивается доступ	Земли общего пользования
10.	Иные сведения	—

4. Пояснения к сведениям об уточняемом земельном участке с кадастровым номером 68:20:2201013:3 :

1.	—

1. Сведения о характерных точках границ уточняемого земельного участка с кадастровым номером 68:20:2201013:4 :

Система координат МСК-68, зона 1 Зона № 1

Обозначение характерных точек границ	Координаты, м				Метод определения координат	Формулы, примененные для расчета средней квадратической погрешности определения координат характерных точек границ (Mt), с подставленными в такие формулы значениями и итоговые (вычисленные) значения Mt, м	Описание закрепления точки
	содержатся в Едином государственном реестре недвижимости		определены в результате выполнения комплексных кадастровых работ				
	X	Y	X	Y			
1	2	3	4	5	6	7	8
1008	123,70	108,70	—	—	Метод спутниковых геодезических измерений (определений)	0,10	—
1009	103,20	134,30	—	—			
1010	99,10	135,30	—	—			
1011	86,50	124,80	—	—			
1012	74,10	110,60	—	—			
1013	24,70	49,00	—	—			
1014	41,00	36,40	—	—			
1015	81,00	83,60	—	—			

1	2	3	4	5	6	7	8
н1016У	—	—	454 885,42	1 236 331,15	Метод спутниковых геодезических измерений (определений)	√(0,08^2 + 0,06^2) = 0,10	—
н1017У	—	—	454 850,94	1 236 356,95			
н1018У	—	—	454 810,89	1 236 284,24			
н1019У	—	—	454 831,56	1 236 273,57			
н1020У	—	—	454 847,88	1 236 304,85			
1008	123,70	108,70	—	—		0,10	

2. Сведения о частях границ уточняемого земельного участка с кадастровым номером 68:20:2201013:4 :

Обозначение части границ		Горизонтальное проложение (S), м	Описание прохождения части границ	Сведения о согласовании местоположения границ (согласовано/спорное)
от т.	до т.			
1	2	3	4	5
н1016У	н1017У	43,06	—	согласовано
н1017У	н1018У	83,01		
н1018У	н1019У	23,26		
н1019У	н1020У	35,28		
н1020У	н1016У	45,84		

3. Сведения о характеристиках уточняемого земельного участка с кадастровым номером 68:20:2201013:4 :

№ п/п	Наименование характеристики	Значение характеристики
1	2	3
1.	Адрес земельного участка	—
1.1.	Сведения о местоположении земельного участка (при отсутствии адреса) в структурированном в соответствии с федеральной информационной адресной системой виде	—
1.2.	Дополнительные сведения о местоположении земельного участка	—
2.	Площадь земельного участка ± величина погрешности определения (вычисления) площади (Р ± ΔР), м²	2 280 ± 17,00

1	2	3
3.	Формула, примененная для вычисления предельной погрешности определения площади земельного участка, с подставленными значениями и итоговые (вычисленные) значения	3,5*0,10*√(2 280,00) = 17
4.	Площадь земельного участка согласно сведениям Единого государственного реестра недвижимости (Ркад), м²	2 280,00
5.	Оценка расхождения Р и Ркад (Р - Ркад), м²	0
6.	Предельный минимальный и максимальный размеры земельного участка (Рмин и Рмакс), м²	Рмин = 300 Рмакс = 5 000
7.	Кадастровый или иной государственный учетный номер (инвентарный) здания, сооружения, объекта незавершенного строительства, расположенного на земельном участке	68:20:2201013:80
8.	Вид (виды) разрешенного использования	—
8.1.	Дополнительные сведения об использовании земельного участка	—
9.	Сведения о земельных участках (землях общего пользования, территории общего пользования), посредством которых обеспечивается доступ	Земли общего пользования
10.	Иные сведения	—

4. Пояснения к сведениям об уточняемом земельном участке с кадастровым номером 68:20:2201013:4 :

1.	—

1. Сведения о характерных точках границ уточняемого земельного участка с кадастровым номером 68:20:2201013:5 :

Система координат МСК-68, зона 1 Зона № 1

Обозначение характерных точек границ	Координаты, м				Метод определения координат	Формулы, примененные для расчета средней квадратической погрешности определения координат характерных точек границ (Mt), с подставленными в такие формулы значениями и итоговые (вычисленные) значения Mt, м	Описание закрепления точки
	содержатся в Едином государственном реестре недвижимости		определены в результате выполнения комплексных кадастровых работ				
	X	Y	X	Y			
1	2	3	4	5	6	7	8
3695	440,60	430,80	—	—	Метод спутниковых геодезических измерений (определений)	0,10	—

1	2	3	4	5	6	7	8
3696	550,77	501,74	—	—	Метод спутниковых геодезических измерений (определений)	0,10	—
3697	576,04	517,81	—	—			
3698	557,87	545,07	—	—			
3699	533,69	524,24	—	—			
3700	541,48	514,07	—	—			
3701	435,77	437,76	—	—			
н3702У	—	—	455 044,40	1 236 086,68		√(0,08^2 + 0,06^2) = 0,10	
н3703У	—	—	455 143,76	1 236 172,12			
н3704У	—	—	455 166,57	1 236 191,51			
н3705У	—	—	455 144,82	1 236 216,01			
н3706У	—	—	455 123,74	1 236 192,05			
н3707У	—	—	455 132,86	1 236 183,05			
н3708У	—	—	455 038,66	1 236 092,91			
3695	440,60	430,80	—	—		0,10	

2. Сведения о частях границ уточняемого земельного участка с кадастровым номером 68:20:2201013:5 :

Обозначение части границ		Горизонтальное проложение (S), м	Описание прохождения части границ	Сведения о согласовании местоположения границ (согласовано/спорное)
от т.	до т.			
1	2	3	4	5
н3702У	н3703У	131,04	—	согласовано
н3703У	н3704У	29,94		
н3704У	н3705У	32,76		

1	2	3	4	5
н3705У	н3706У	31,91	—	согласовано
н3706У	н3707У	12,81		
н3707У	н3708У	130,38		
н3708У	н3702У	8,47		

3. Сведения о характеристиках уточняемого земельного участка с кадастровым номером 68:20:2201013:5 :

№ п/п	Наименование характеристики	Значение характеристики
1	2	3
1.	Адрес земельного участка	—
1.1.	Сведения о местоположении земельного участка (при отсутствии адреса) в структурированном в соответствии с федеральной информационной адресной системой виде	—
1.2.	Дополнительные сведения о местоположении земельного участка	—
2.	Площадь земельного участка ± величина погрешности определения (вычисления) площади (Р ± ΔР), м²	2 500 ± 18,00
3.	Формула, примененная для вычисления предельной погрешности определения площади земельного участка, с подставленными значениями и итоговые (вычисленные) значения	3,5*0,10*√(2 500,00) = 18
4.	Площадь земельного участка согласно сведениям Единого государственного реестра недвижимости (Ркад), м²	2 500,00
5.	Оценка расхождения Р и Ркад (Р - Ркад), м²	0
6.	Предельный минимальный и максимальный размеры земельного участка (Рмин и Рмакс), м²	Рмин = 300 Рмакс = 5 000
7.	Кадастровый или иной государственный учетный номер (инвентарный) здания, сооружения, объекта незавершенного строительства, расположенного на земельном участке	68:20:2201013:69
8.	Вид (виды) разрешенного использования	—
8.1.	Дополнительные сведения об использовании земельного участка	—
9.	Сведения о земельных участках (землях общего пользования, территории общего пользования), посредством которых обеспечивается доступ	Земли общего пользования
10.	Иные сведения	—

4. Пояснения к сведениям об уточняемом земельном участке с кадастровым номером 68:20:2201013:5 :

1.	—

1. Сведения о характерных точках границ уточняемого земельного участка с кадастровым номером 68:20:2201013:6 :

Система координат МСК-68, зона 1 Зона № 1

Обозначение характерных точек границ	Координаты, м				Метод определения координат	Формулы, примененные для расчета средней квадратической погрешности определения координат характерных точек границ (Mt), с подставленными в такие формулы значениями и итоговые (вычисленные) значения Mt, м	Описание закрепления точки
	содержатся в Едином государственном реестре недвижимости		определены в результате выполнения комплексных кадастровых работ				
	X	Y	X	Y			
1	2	3	4	5	6	7	8
2702	127,42	126,70	—	—	Метод спутниковых геодезических измерений (определений)	0,10	—
2703	121,10	129,20	—	—			
2704	115,04	125,95	—	—			
2705	108,55	116,97	—	—			
2706	106,88	117,98	—	—			
2707	99,27	107,36	—	—			
2708	78,15	62,61	—	—			
2709	38,16	-1,44	—	—			
2710	50,56	-13,72	—	—			
2711	115,99	95,84	—	—			
2712	114,51	97,08	—	—			
2713	122,04	112,01	—	—			

1	2	3	4	5	6	7	8
2714	121,60	112,31	—	—	Метод спутниковых геодезических измерений (определений)	0,10	—
2715	123,96	117,53	—	—			
2716	123,47	117,76	—	—			
2717	126,47	123,57	—	—			
н2718У	—	—	455 070,19	1 236 296,84		√(0,08^2 + 0,06^2) = 0,10	
н2719У	—	—	455 064,23	1 236 300,11			
н2720У	—	—	455 057,81	1 236 297,63			
н2721У	—	—	455 050,26	1 236 289,53			
н2722У	—	—	455 048,73	1 236 290,74			
н2723У	—	—	455 039,86	1 236 281,15			
н2724У	—	—	455 013,34	1 236 239,37			
н2725У	—	—	454 965,73	1 236 180,81			
н2726У	—	—	454 978,36	1 236 169,63			
н974У	—	—	455 029,23	1 236 234,67			
н973У	—	—	455 055,01	1 236 267,64			
н972У	—	—	455 064,59	1 236 281,50			
н2727У	—	—	455 062,63	1 236 283,29			

1	2	3	4	5	6	7	8
н2728У	—	—	455 065,62	1 236 288,17	Метод спутниковых геодезических измерений (определений)	√(0,08^2 + 0,06^2) = 0,10	—
н2729У	—	—	455 065,16	1 236 288,46			
н2730У	—	—	455 068,86	1 236 293,85			
2702	127,42	126,70	—	—		0,10	

2. Сведения о частях границ уточняемого земельного участка с кадастровым номером 68:20:2201013:6 :

Обозначение части границ		Горизонтальное проложение (S), м	Описание прохождения части границ	Сведения о согласовании местоположения границ (согласовано/спорное)
от т.	до т.			
1	2	3	4	5
н2718У	н2719У	6,80	—	согласовано
н2719У	н2720У	6,88		
н2720У	н2721У	11,07		
н2721У	н2722У	1,95		
н2722У	н2723У	13,06		
н2723У	н2724У	49,49		
н2724У	н2725У	75,47		
н2725У	н2726У	16,87		
н2726У	н974У	82,57		
н974У	н973У	41,85		
н973У	н972У	16,85		
н972У	н2727У	2,65		
н2727У	н2728У	5,72		
н2728У	н2729У	0,54		
н2729У	н2730У	6,54		
н2730У	н2718У	3,27		

3. Сведения о характеристиках уточняемого земельного участка с кадастровым номером 68:20:2201013:6 :

№ п/п	Наименование характеристики	Значение характеристики
1	2	3

1	2	3
1.	Адрес земельного участка	—
1.1.	Сведения о местоположении земельного участка (при отсутствии адреса) в структурированном в соответствии с федеральной информационной адресной системой виде	—
1.2.	Дополнительные сведения о местоположении земельного участка	—
2.	Площадь земельного участка ± величина погрешности определения (вычисления) площади (Р ± ΔР), м²	2 559 ± 18,00
3.	Формула, примененная для вычисления предельной погрешности определения площади земельного участка, с подставленными значениями и итоговые (вычисленные) значения	3,5*0,10*√(2 559,00) = 18
4.	Площадь земельного участка согласно сведениям Единого государственного реестра недвижимости (Ркад), м²	2 559,00
5.	Оценка расхождения Р и Ркад (Р - Ркад), м²	0
6.	Предельный минимальный и максимальный размеры земельного участка (Рмин и Рмакс), м²	Рмин = 300 Рмакс = 5 000
7.	Кадастровый или иной государственный учетный номер (инвентарный) здания, сооружения, объекта незавершенного строительства, расположенного на земельном участке	—
8.	Вид (виды) разрешенного использования	—
8.1.	Дополнительные сведения об использовании земельного участка	—
9.	Сведения о земельных участках (землях общего пользования, территории общего пользования), посредством которых обеспечивается доступ	Земли общего пользования
10.	Иные сведения	—
4. Пояснения к сведениям об уточняемом земельном участке с кадастровым номером		68:20:2201013:6 :
1.	—	

1. Сведения о характерных точках границ уточняемого земельного участка с кадастровым номером 68:20:2201013:9 :

Система координат МСК-68, зона 1 Зона № 1

Обозначение характерных точек границ	Координаты, м				Метод определения координат	Формулы, примененные для расчета средней квадратической погрешности определения координат характерных точек границ (Mt), с подставленными в такие формулы значениями и итоговые (вычисленные) значения Mt, м	Описание закрепления точки
	содержатся в Едином государственном реестре недвижимости		определены в результате выполнения комплексных кадастровых работ				
	X	Y	X	Y			
1	2	3	4	5	6	7	8
2731	199,40	197,57	—	—	Метод спутниковых геодезических измерений (определений)	0,10	—
2732	186,23	217,61	—	—			
2733	164,81	199,46	—	—			
2734	151,38	186,15	—	—			
2735	60,70	106,90	—	—			
2736	71,54	90,52	—	—			
2737	165,71	168,73	—	—			
2738	183,43	185,69	—	—			
н2739У	—	—	455 136,24	1 236 227,49		√(0,08^2 + 0,06^2) = 0,10	
н966У	—	—	455 120,81	1 236 245,84			
н965У	—	—	455 101,67	1 236 225,30			
н964У	—	—	455 089,89	1 236 210,51			

1	2	3	4	5	6	7	8
н963У	—	—	455 009,70	1 236 123,61	Метод спутниковых геодезических измерений (определений)	√(0,08^2 + 0,06^2) = 0,10	—
н2740У	—	—	455 021,90	1 236 106,23			
н2741У	—	—	455 105,65	1 236 195,50			
н2742У	—	—	455 109,21	1 236 198,90			
н2743У	—	—	455 114,48	1 236 205,52			
н2744У	—	—	455 121,19	1 236 213,07			
2731	199,40	197,57	—	—		0,10	

2. Сведения о частях границ уточняемого земельного участка с кадастровым номером 68:20:2201013:9 :

Обозначение части границ		Горизонтальное проложение (S), м	Описание прохождения части границ	Сведения о согласовании местоположения границ (согласовано/спорное)
от т.	до т.			
1	2	3	4	5
н2739У	н966У	23,98	—	согласовано
н966У	н965У	28,08		
н965У	н964У	18,91		
н964У	н963У	118,25		
н963У	н2740У	21,23		
н2740У	н2741У	122,41		
н2741У	н2742У	4,92		
н2742У	н2743У	8,46		
н2743У	н2744У	10,10		
н2744У	н2739У	20,84		

3. Сведения о характеристиках уточняемого земельного участка с кадастровым номером 68:20:2201013:9 :

№ п/п	Наименование характеристики	Значение характеристики
1	2	3

1	2	3
1.	Адрес земельного участка	—
1.1.	Сведения о местоположении земельного участка (при отсутствии адреса) в структурированном в соответствии с федеральной информационной адресной системой виде	—
1.2.	Дополнительные сведения о местоположении земельного участка	—
2.	Площадь земельного участка ± величина погрешности определения (вычисления) площади (Р ± ΔР), м²	3 600 ± 21,00
3.	Формула, примененная для вычисления предельной погрешности определения площади земельного участка, с подставленными значениями и итоговые (вычисленные) значения	3,5*0,10*√(3 600,00) = 21
4.	Площадь земельного участка согласно сведениям Единого государственного реестра недвижимости (Ркад), м²	3 600,00
5.	Оценка расхождения Р и Ркад (Р - Ркад), м²	0
6.	Предельный минимальный и максимальный размеры земельного участка (Рмин и Рмакс), м²	Рмин = 300 Рмакс = 5 000
7.	Кадастровый или иной государственный учетный номер (инвентарный) здания, сооружения, объекта незавершенного строительства, расположенного на земельном участке	68:20:2201013:68
8.	Вид (виды) разрешенного использования	—
8.1.	Дополнительные сведения об использовании земельного участка	—
9.	Сведения о земельных участках (землях общего пользования, территории общего пользования), посредством которых обеспечивается доступ	Земли общего пользования
10.	Иные сведения	—
4. Пояснения к сведениям об уточняемом земельном участке с кадастровым номером		68:20:2201013:9 :
1.	—	

1. Сведения о характерных точках границ уточняемого земельного участка с кадастровым номером 68:20:2201013:33 :

Система координат МСК-68, зона 1 Зона № 1

Обозначение характерных точек границ	Координаты, м				Метод определения координат	Формулы, примененные для расчета средней квадратической погрешности определения координат характерных точек границ (Mt), с подставленными в такие формулы значениями и итоговые (вычисленные) значения Mt, м	Описание закрепления точки
	содержатся в Едином государственном реестре недвижимости		определены в результате выполнения комплексных кадастровых работ				
	X	Y	X	Y			
1	2	3	4	5	6	7	8
3678	1 083,19	959,16	—	—	Метод спутниковых геодезических измерений (определений)	0,10	—
3679	1 061,28	975,38	—	—			
3680	1 062,73	977,46	—	—			
3681	1 054,08	984,60	—	—			
3682	1 025,50	1 010,43	—	—			
3683	1 022,51	1 008,30	—	—			
3684	985,96	973,59	—	—			
3685	1 006,30	955,99	—	—			
3686	1 010,81	947,89	—	—			
3687	1 043,84	916,44	—	—			
н3688У	—	—	454 847,44	1 235 940,42		√(0,08^2 + 0,06^2) = 0,10	
н3689У	—	—	454 824,89	1 235 954,86			

1	2	3	4	5	6	7	8
н3690У	—	—	454 825,90	1 235 956,49	Метод спутниковых геодезических измерений (определений)	√(0,08^2 + 0,06^2) = 0,10	—
н3691У	—	—	454 816,87	1 235 963,15			
н3692У	—	—	454 786,90	1 235 987,35			
н3693У	—	—	454 784,06	1 235 985,09			
н997У	—	—	454 748,83	1 235 948,12			
н996У	—	—	454 770,73	1 235 931,97			
н995У	—	—	454 775,67	1 235 924,13			
н994У	—	—	454 806,23	1 235 898,06			
н3694У	—	—	454 809,91	1 235 894,92			
3678	1 083,19	959,16	—	—		0,10	

2. Сведения о частях границ уточняемого земельного участка с кадастровым номером 68:20:2201013:33 :

Обозначение части границ		Горизонтальное проложение (S), м	Описание прохождения части границ	Сведения о согласовании местоположения границ (согласовано/спорное)
от т.	до т.			
1	2	3	4	5
н3688У	н3689У	26,78	—	согласовано
н3689У	н3690У	1,92		
н3690У	н3691У	11,22		
н3691У	н3692У	38,52		
н3692У	н3693У	3,63		
н3693У	н997У	51,07		
н997У	н996У	27,21		
н996У	н995У	9,27		
н995У	н994У	40,17		
н994У	н3694У	4,84		

1	2	3	4	5
н3694У	н3688У	58,98	—	согласовано

3. Сведения о характеристиках уточняемого земельного участка с кадастровым номером 68:20:2201013:33 :

№ п/п	Наименование характеристики	Значение характеристики
1	2	3
1.	Адрес земельного участка	—
1.1.	Сведения о местоположении земельного участка (при отсутствии адреса) в структурированном в соответствии с федеральной информационной адресной системой виде	—
1.2.	Дополнительные сведения о местоположении земельного участка	—
2.	Площадь земельного участка ± величина погрешности определения (вычисления) площади (Р ± ΔР), м²	4 400 ± 23,00
3.	Формула, примененная для вычисления предельной погрешности определения площади земельного участка, с подставленными значениями и итоговые (вычисленные) значения	3,5*0,10*√(4 400,00) = 23
4.	Площадь земельного участка согласно сведениям Единого государственного реестра недвижимости (Ркад), м²	4 400,00
5.	Оценка расхождения Р и Ркад (Р - Ркад), м²	0
6.	Предельный минимальный и максимальный размеры земельного участка (Рмин и Рмакс), м²	Рмин = 300 Рмакс = 5 000
7.	Кадастровый или иной государственный учетный номер (инвентарный) здания, сооружения, объекта незавершенного строительства, расположенного на земельном участке	68:20:2201013:82
8.	Вид (виды) разрешенного использования	—
8.1.	Дополнительные сведения об использовании земельного участка	—
9.	Сведения о земельных участках (землях общего пользования, территории общего пользования), посредством которых обеспечивается доступ	Земли общего пользования
10.	Иные сведения	—

4. Пояснения к сведениям об уточняемом земельном участке с кадастровым номером 68:20:2201013:33 :

1.	—

1. Сведения о характерных точках границ уточняемого земельного участка с кадастровым номером 68:20:2201013:50 :

Система координат МСК-68, зона 1 Зона № 1

Обозначение характерных точек границ	Координаты, м				Метод определения координат	Формулы, примененные для расчета средней квадратической погрешности определения координат характерных точек границ (Mt), с подставленными в такие формулы значениями и итоговые (вычисленные) значения Mt, м	Описание закрепления точки
	содержатся в Едином государственном реестре недвижимости		определены в результате выполнения комплексных кадастровых работ				
	X	Y	X	Y			
1	2	3	4	5	6	7	8
1021	454 811,30	1 236 140,59	454 811,30	1 236 140,59	Метод спутниковых геодезических измерений (определений)	√(0,08^2 + 0,06^2) = 0,10	—
1022	454 848,52	1 236 189,48	454 848,52	1 236 189,48			
1023	454 873,46	1 236 221,88	454 873,46	1 236 221,88			
1024	454 872,59	1 236 222,65	454 872,59	1 236 222,65			
1025	454 886,92	1 236 239,75	454 886,92	1 236 239,75			
1026	454 906,93	1 236 261,71	454 906,93	1 236 261,71			
1027	454 894,94	1 236 276,44	—	—		0,10	
1028	454 894,54	1 236 276,04	—	—			
1029	454 883,88	1 236 267,45	—	—			
н1030У	—	—	454 893,70	1 236 276,47		√(0,08^2 + 0,06^2) = 0,10	
н1031У	—	—	454 889,79	1 236 272,68			
н1032У	—	—	454 887,69	1 236 270,74			

1	2	3	4	5	6	7	8
н1033У	—	—	454 884,00	1 236 267,98	Метод спутниковых геодезических измерений (определений)	√(0,08^2 + 0,06^2) = 0,10	—
1034	454 880,38	1 236 265,51	454 880,38	1 236 265,51			
1035	454 877,82	1 236 262,73	—	—		0,10	
1036	454 855,68	1 236 236,82	—	—			
1037	454 840,42	1 236 215,64	—	—			
н1038У	—	—	454 877,04	1 236 263,12		√(0,08^2 + 0,06^2) = 0,10	
н1039У	—	—	454 875,84	1 236 262,22			
н1040У	—	—	454 871,57	1 236 257,57			
н1041У	—	—	454 863,16	1 236 247,30			
н1042У	—	—	454 855,31	1 236 237,38			
н1043У	—	—	454 853,96	1 236 237,16			
н1044У	—	—	454 849,26	1 236 230,27			
н1045У	—	—	454 808,10	1 236 171,14			
1046	454 797,45	1 236 154,54	454 797,45	1 236 154,54			
1021	454 811,30	1 236 140,59	454 811,30	1 236 140,59			

2. Сведения о частях границ уточняемого земельного участка с кадастровым номером 68:20:2201013:50 :

Обозначение части границ		Горизонтальное проложение (S), м	Описание прохождения части границ	Сведения о согласовании местоположения границ (согласовано/спорное)
от т.	до т.			
1	2	3	4	5
1021	1022	61,45	—	согласовано

1	2	3	4	5
1022	1023	40,89	—	согласовано
1023	1024	1,16		
1024	1025	22,31		
1025	1026	29,71		
1026	н1030У	19,82		
н1030У	н1031У	5,45		
н1031У	н1032У	2,86		
н1032У	н1033У	4,61		
н1033У	1034	4,38		
1034	н1038У	4,11		
н1038У	н1039У	1,50		
н1039У	н1040У	6,31		
н1040У	н1041У	13,27		
н1041У	н1042У	12,65		
н1042У	н1043У	1,37		
н1043У	н1044У	8,34		
н1044У	н1045У	72,05		
н1045У	1046	19,72		
1046	1021	19,66		

3. Сведения о характеристиках уточняемого земельного участка с кадастровым номером 68:20:2201013:50 :

№ п/п	Наименование характеристики	Значение характеристики
1	2	3
1.	Адрес земельного участка	—
1.1.	Сведения о местоположении земельного участка (при отсутствии адреса) в структурированном в соответствии с федеральной информационной адресной системой виде	—
1.2.	Дополнительные сведения о местоположении земельного участка	—
2.	Площадь земельного участка ± величина погрешности определения (вычисления) площади (Р ± ΔР), м²	3 458 ± 21,00
3.	Формула, примененная для вычисления предельной погрешности определения площади земельного участка, с подставленными значениями и итоговые (вычисленные) значения	3,5*0,10*√(3 458,00) = 21

1	2	3
4.	Площадь земельного участка согласно сведениям Единого государственного реестра недвижимости (Ркад), м²	3 325,00
5.	Оценка расхождения Р и Ркад (Р - Ркад), м²	133
6.	Предельный минимальный и максимальный размеры земельного участка (Рмин и Рмакс), м²	Рмин = 300 Рмакс = 5 000
7.	Кадастровый или иной государственный учетный номер (инвентарный) здания, сооружения, объекта незавершенного строительства, расположенного на земельном участке	68:20:2201013:210
8.	Вид (виды) разрешенного использования	—
8.1.	Дополнительные сведения об использовании земельного участка	—
9.	Сведения о земельных участках (землях общего пользования, территории общего пользования), посредством которых обеспечивается доступ	Земли общего пользования
10.	Иные сведения	—

4. Пояснения к сведениям об уточняемом земельном участке с кадастровым номером 68:20:2201013:50 :

1.	—

1. Сведения о характерных точках границ уточняемого земельного участка с кадастровым номером 68:20:2201013:53 :

Система координат МСК-68, зона 1 Зона № 1

Обозначение характерных точек границ	Координаты, м				Метод определения координат	Формулы, примененные для расчета средней квадратической погрешности определения координат характерных точек границ (Mt), с подставленными в такие формулы значениями и итоговые (вычисленные) значения Mt, м	Описание закрепления точки
	содержатся в Едином государственном реестре недвижимости		определены в результате выполнения комплексных кадастровых работ				
	X	Y	X	Y			
1	2	3	4	5	6	7	8
3709	979,59	1 029,48	—	—	Метод спутниковых геодезических измерений (определений)	0,10	—
3710	991,09	1 018,58	—	—			
3711	1 005,06	1 006,17	—	—			

1	2	3	4	5	6	7	8
3712	1 027,37	991,60	—	—	Метод спутниковых геодезических измерений (определений)	0,10	—
3713	1 037,81	1 010,62	—	—			
3714	1 048,60	1 030,12	—	—			
3715	1 060,38	1 053,92	—	—			
3716	1 029,10	1 075,90	—	—			
3717	1 007,96	1 051,26	—	—			
3718	1 000,32	1 057,09	—	—			
н3719У	—	—	454 813,16	1 236 423,29		√(0,08^2 + 0,06^2) = 0,10	
н3720У	—	—	454 821,21	1 236 409,64			
н3721У	—	—	454 831,22	1 236 393,86			
н3722У	—	—	454 848,65	1 236 373,70			
н1056У	—	—	454 879,51	1 236 404,71			
н1055У	—	—	454 899,81	1 236 421,88			
н3723У	—	—	454 874,50	1 236 453,08			
н3724У	—	—	454 847,34	1 236 435,19			
н3725У	—	—	454 840,70	1 236 444,11			
3709	979,59	1 029,48	—	—		0,10	

2. Сведения о частях границ уточняемого земельного участка с кадастровым номером 68:20:2201013:53 :

Обозначение части границ		Горизонтальное проложение (S), м	Описание прохождения части границ	Сведения о согласовании местоположения границ (согласовано/спорное)
от т.	до т.			
1	2	3	4	5
н3719У	н3720У	15,85	—	согласовано
н3720У	н3721У	18,69		
н3721У	н3722У	26,65		
н3722У	н1056У	43,75		
н1056У	н1055У	26,59		
н1055У	н3723У	40,18		
н3723У	н3724У	32,52		
н3724У	н3725У	11,12		
н3725У	н3719У	34,52		

3. Сведения о характеристиках уточняемого земельного участка с кадастровым номером 68:20:2201013:53 :

№ п/п	Наименование характеристики	Значение характеристики
1	2	3
1.	Адрес земельного участка	—
1.1.	Сведения о местоположении земельного участка (при отсутствии адреса) в структурированном в соответствии с федеральной информационной адресной системой виде	—
1.2.	Дополнительные сведения о местоположении земельного участка	—
2.	Площадь земельного участка ± величина погрешности определения (вычисления) площади (Р ± ΔР), м²	3 535 ± 21,00
3.	Формула, примененная для вычисления предельной погрешности определения площади земельного участка, с подставленными значениями и итоговые (вычисленные) значения	3,5*0,10*√(3 535,00) = 21
4.	Площадь земельного участка согласно сведениям Единого государственного реестра недвижимости (Ркад), м²	3 535,00
5.	Оценка расхождения Р и Ркад (Р - Ркад), м²	0
6.	Предельный минимальный и максимальный размеры земельного участка (Рмин и Рмакс), м²	Рмин = 300 Рмакс = 5 000

1	2	3
7.	Кадастровый или иной государственный учетный номер (инвентарный) здания, сооружения, объекта незавершенного строительства, расположенного на земельном участке	68:20:2201010:16
8.	Вид (виды) разрешенного использования	—
8.1.	Дополнительные сведения об использовании земельного участка	—
9.	Сведения о земельных участках (землях общего пользования, территории общего пользования), посредством которых обеспечивается доступ	Земли общего пользования
10.	Иные сведения	—
4. Пояснения к сведениям об уточняемом земельном участке с кадастровым номером		68:20:2201013:53 :
1.	—	

Описание местоположения здания, сооружения, объекта незавершенного строительства на земельном участке

1. Сведения о характерных точках контура объекта недвижимости с кадастровым номером 68:20:2201010:16 :

Система координат МСК-68, зона 1 Зона № 1

Обозначение характерных точек границ	Содержатся в Едином государственном реестре недвижимости			Определены в ходе выполнения комплексных кадастровых работ			Метод определения координат	Формулы, примененные для расчета средней квадратической погрешности определения координат характерных точек (Mt), м, с подставленными в такие формулы значениями и итоговые (вычисленные) значения Mt, м
	координаты, м		Радиус, м	координаты, м		Радиус, м		
	X	Y	R	X	Y	R		
1	2	3	4	5	6	7	8	9
н1573О	—	—	—	454 849,41	1 236 391,67	—	Метод спутниковых геодезических измерений (определений)	√(0,08^2 + 0,06^2) = 0,10
н1574О	—	—	—	454 843,43	1 236 398,81	—		
н1575О	—	—	—	454 839,08	1 236 394,59	—		
н1576О	—	—	—	454 845,18	1 236 387,51	—		
н1573О	—	—	—	454 849,41	1 236 391,67	—		

2. Сведения о характеристиках объекта недвижимости с кадастровым номером 68:20:2201010:16 :

№ п/п	Наименование характеристики	Значение характеристики
1	2	3
1.	Вид объекта недвижимости	Здание
2.	Ранее присвоенный государственный учетный номер (инвентарный) здания, сооружения, объекта незавершенного строительства	—
3.	Кадастровый номер земельного участка (земельных участков), в границах которого (которых) расположены здание, сооружение, объект незавершенного строительства	68:20:2201013:53
4.	Уникальный учетный номер кадастрового квартала, в границах которого расположены здание, сооружение, объект незавершенного строительства	68:20:2201013

1	2	3
5.	Адрес здания, сооружения, объекта незавершенного строительства	—
5.1.	Сведения о местоположении здания, сооружения, объекта незавершенного строительства (при отсутствии адреса) в структурированном в соответствии с федеральной информационной адресной системой виде	—
5.2.	Дополнительные сведения о местоположении	—
6.	Иные сведения	—

3. Пояснения к сведениям об объекте недвижимости с кадастровым номером 68:20:2201010:16 :

1.	—

1. Сведения о характерных точках контура объекта недвижимости с кадастровым номером 68:20:2201010:17 :

Система координат МСК-68, зона 1 Зона № 1

Обозначение характерных точек границ	Содержатся в Едином государственном реестре недвижимости			Определены в ходе выполнения комплексных кадастровых работ			Метод определения координат	Формулы, примененные для расчета средней квадратической погрешности определения координат характерных точек (Mt), м, с подставленными в такие формулы значениями и итоговые (вычисленные) значения Mt, м
	координаты, м		Радиус, м	координаты, м		Радиус, м		
	X	Y	R	X	Y	R		
1	2	3	4	5	6	7	8	9
н1577О	—	—	—	454 904,58	1 236 263,17	—	Метод спутниковых геодезических измерений (определений)	√(0,08^2 + 0,06^2) = 0,10
н1578О	—	—	—	454 897,05	1 236 272,45	—		
н1579О	—	—	—	454 891,10	1 236 267,40	—		
н1580О	—	—	—	454 898,47	1 236 258,23	—		
н1577О	—	—	—	454 904,58	1 236 263,17	—		

2. Сведения о характеристиках объекта недвижимости с кадастровым номером 68:20:2201010:17 :

№ п/п	Наименование характеристики	Значение характеристики
1	2	3
1.	Вид объекта недвижимости	Здание

1	2	3
2.	Ранее присвоенный государственный учетный номер (инвентарный) здания, сооружения, объекта незавершенного строительства	—
3.	Кадастровый номер земельного участка (земельных участков), в границах которого (которых) расположены здание, сооружение, объект незавершенного строительства	68:20:2201013:50
4.	Уникальный учетный номер кадастрового квартала, в границах которого расположены здание, сооружение, объект незавершенного строительства	68:20:2201013
5.	Адрес здания, сооружения, объекта незавершенного строительства	—
5.1.	Сведения о местоположении здания, сооружения, объекта незавершенного строительства (при отсутствии адреса) в структурированном в соответствии с федеральной информационной адресной системой виде	—
5.2.	Дополнительные сведения о местоположении	—
6.	Иные сведения	—

3. Пояснения к сведениям об объекте недвижимости с кадастровым номером 68:20:2201010:17 :

1.	—

1. Сведения о характерных точках контура объекта недвижимости с кадастровым номером 68:20:2201010:33 :

Система координат МСК-68, зона 1 Зона № 1

Обозначение характерных точек границ	Содержатся в Едином государственном реестре недвижимости			Определены в ходе выполнения комплексных кадастровых работ			Метод определения координат	Формулы, примененные для расчета средней квадратической погрешности определения координат характерных точек (Mt), м, с подставленными в такие формулы значениями и итоговые (вычисленные) значения Mt, м
	координаты, м		Радиус, м	координаты, м		Радиус, м		
	X	Y	R	X	Y	R		
1	2	3	4	5	6	7	8	9
н1605О	—	—	—	454 976,71	1 236 252,72	—	Метод спутниковых геодезических измерений (определений)	√(0,08^2 + 0,06^2) = 0,10
н1606О	—	—	—	454 983,51	1 236 262,81	—		
н1607О	—	—	—	454 962,59	1 236 276,91	—		

1	2	3	4	5	6	7	8	9
н1608О	—	—	—	454 943,96	1 236 249,34	—	Метод спутниковых геодезических измерений (определений)	√(0,08^2 + 0,06^2) = 0,10
н1609О	—	—	—	454 947,17	1 236 247,21	—		
н1610О	—	—	—	454 944,45	1 236 243,35	—		
н1611О	—	—	—	454 951,38	1 236 238,59	—		
н1612О	—	—	—	454 965,44	1 236 259,99	—		
н1605О	—	—	—	454 976,71	1 236 252,72	—		

2. Сведения о характеристиках объекта недвижимости с кадастровым номером 68:20:2201010:33 :

№ п/п	Наименование характеристики	Значение характеристики
1	2	3
1.	Вид объекта недвижимости	Здание
2.	Ранее присвоенный государственный учетный номер (инвентарный) здания, сооружения, объекта незавершенного строительства	—
3.	Кадастровый номер земельного участка (земельных участков), в границах которого (которых) расположены здание, сооружение, объект незавершенного строительства	68:20:2201013:45
4.	Уникальный учетный номер кадастрового квартала, в границах которого расположены здание, сооружение, объект незавершенного строительства	68:20:2201013
5.	Адрес здания, сооружения, объекта незавершенного строительства	—
5.1.	Сведения о местоположении здания, сооружения, объекта незавершенного строительства (при отсутствии адреса) в структурированном в соответствии с федеральной информационной адресной системой виде	—
5.2.	Дополнительные сведения о местоположении	—
6.	Иные сведения	—

3. Пояснения к сведениям об объекте недвижимости с кадастровым номером 68:20:2201010:33 :

1.	—

1. Сведения о характерных точках контура объекта недвижимости с кадастровым номером 68:20:2201010:35 :

Система координат МСК-68, зона 1 Зона № 1

Обозначение характерных точек границ	Содержатся в Едином государственном реестре недвижимости			Определены в ходе выполнения комплексных кадастровых работ			Метод определения координат	Формулы, примененные для расчета средней квадратической погрешности определения координат характерных точек (Mt), м, с подставленными в такие формулы значениями и итоговые (вычисленные) значения Mt, м
	координаты, м		Радиус, м	координаты, м		Радиус, м		
	X	Y	R	X	Y	R		
1	2	3	4	5	6	7	8	9
н1613О	—	—	—	454 974,81	1 236 404,38	—	Метод спутниковых геодезических измерений (определений)	√(0,08^2 + 0,06^2) = 0,10
н1614О	—	—	—	454 967,44	1 236 410,41	—		
н1615О	—	—	—	454 962,24	1 236 404,53	—		
н1616О	—	—	—	454 969,62	1 236 398,20	—		
н1613О	—	—	—	454 974,81	1 236 404,38	—		

2. Сведения о характеристиках объекта недвижимости с кадастровым номером 68:20:2201010:35 :

№ п/п	Наименование характеристики	Значение характеристики
1	2	3
1.	Вид объекта недвижимости	Здание
2.	Ранее присвоенный государственный учетный номер (инвентарный) здания, сооружения, объекта незавершенного строительства	—
3.	Кадастровый номер земельного участка (земельных участков), в границах которого (которых) расположены здание, сооружение, объект незавершенного строительства	68:20:2201013:59
4.	Уникальный учетный номер кадастрового квартала, в границах которого расположены здание, сооружение, объект незавершенного строительства	68:20:2201013

1	2	3
5.	Адрес здания, сооружения, объекта незавершенного строительства	—
5.1.	Сведения о местоположении здания, сооружения, объекта незавершенного строительства (при отсутствии адреса) в структурированном в соответствии с федеральной информационной адресной системой виде	—
5.2.	Дополнительные сведения о местоположении	—
6.	Иные сведения	—

3. Пояснения к сведениям об объекте недвижимости с кадастровым номером 68:20:2201010:35 :

1.	—

1. Сведения о характерных точках контура объекта недвижимости с кадастровым номером 68:20:2201010:42 :

Система координат МСК-68, зона 1 Зона № 1

Обозначение характерных точек границ	Содержатся в Едином государственном реестре недвижимости			Определены в ходе выполнения комплексных кадастровых работ			Метод определения координат	Формулы, примененные для расчета средней квадратической погрешности определения координат характерных точек (Mt), м, с подставленными в такие формулы значениями и итоговые (вычисленные) значения Mt, м
	координаты, м		Радиус, м	координаты, м		Радиус, м		
	X	Y	R	X	Y	R		
1	2	3	4	5	6	7	8	9
н1617О	—	—	—	454 876,40	1 236 302,48	—	Метод спутниковых геодезических измерений (определений)	√(0,08^2 + 0,06^2) = 0,10
н1618О	—	—	—	454 867,44	1 236 313,84	—		
н1619О	—	—	—	454 860,86	1 236 308,92	—		
н1620О	—	—	—	454 869,60	1 236 297,71	—		
н1617О	—	—	—	454 876,40	1 236 302,48	—		

2. Сведения о характеристиках объекта недвижимости с кадастровым номером 68:20:2201010:42 :

№ п/п	Наименование характеристики	Значение характеристики
1	2	3
1.	Вид объекта недвижимости	Здание

1	2	3
2.	Ранее присвоенный государственный учетный номер (инвентарный) здания, сооружения, объекта незавершенного строительства	—
3.	Кадастровый номер земельного участка (земельных участков), в границах которого (которых) расположены здание, сооружение, объект незавершенного строительства	68:20:2201013:62
4.	Уникальный учетный номер кадастрового квартала, в границах которого расположены здание, сооружение, объект незавершенного строительства	68:20:2201013
5.	Адрес здания, сооружения, объекта незавершенного строительства	—
5.1.	Сведения о местоположении здания, сооружения, объекта незавершенного строительства (при отсутствии адреса) в структурированном в соответствии с федеральной информационной адресной системой виде	—
5.2.	Дополнительные сведения о местоположении	—
6.	Иные сведения	—

3. Пояснения к сведениям об объекте недвижимости с кадастровым номером 68:20:2201010:42 :

1.	—

1. Сведения о характерных точках контура объекта недвижимости с кадастровым номером 68:20:2201010:43 :

Система координат МСК-68, зона 1 Зона № 1

Обозначение характерных точек границ	Содержатся в Едином государственном реестре недвижимости			Определены в ходе выполнения комплексных кадастровых работ			Метод определения координат	Формулы, примененные для расчета средней квадратической погрешности определения координат характерных точек (Mt), м, с подставленными в такие формулы значениями и итоговые (вычисленные) значения Mt, м
	координаты, м		Радиус, м	координаты, м		Радиус, м		
	X	Y	R	X	Y	R		
1	2	3	4	5	6	7	8	9
н1621О	—	—	—	454 992,93	1 236 247,08	—	Метод спутниковых геодезических измерений (определений)	√(0,08^2 + 0,06^2) = 0,10
н1622О	—	—	—	454 997,31	1 236 253,53	—		
н1623О	—	—	—	454 990,02	1 236 258,43	—		

1	2	3	4	5	6	7	8	9
н1624О	—	—	—	454 985,63	1 236 252,01	—	Метод спутниковых геодезических измерений (определений)	√(0,08^2 + 0,06^2) = 0,10
н1621О	—	—	—	454 992,93	1 236 247,08	—		

2. Сведения о характеристиках объекта недвижимости с кадастровым номером 68:20:2201010:43 :

№ п/п	Наименование характеристики	Значение характеристики
1	2	3
1.	Вид объекта недвижимости	Здание
2.	Ранее присвоенный государственный учетный номер (инвентарный) здания, сооружения, объекта незавершенного строительства	—
3.	Кадастровый номер земельного участка (земельных участков), в границах которого (которых) расположены здание, сооружение, объект незавершенного строительства	68:20:2201013:45
4.	Уникальный учетный номер кадастрового квартала, в границах которого расположены здание, сооружение, объект незавершенного строительства	68:20:2201013
5.	Адрес здания, сооружения, объекта незавершенного строительства	—
5.1.	Сведения о местоположении здания, сооружения, объекта незавершенного строительства (при отсутствии адреса) в структурированном в соответствии с федеральной информационной адресной системой виде	—
5.2.	Дополнительные сведения о местоположении	—
6.	Иные сведения	—

3. Пояснения к сведениям об объекте недвижимости с кадастровым номером 68:20:2201010:43 :

1.	—

1. Сведения о характерных точках контура объекта недвижимости с кадастровым номером 68:20:2201010:53 :

Система координат МСК-68, зона 1 Зона № 1

Обозначение характерных точек границ	Содержатся в Едином государственном реестре недвижимости			Определены в ходе выполнения комплексных кадастровых работ			Метод определения координат	Формулы, примененные для расчета средней квадратической погрешности определения координат характерных точек (Mt), м, с подставленными в такие формулы значениями и итоговые (вычисленные) значения Mt, м
	координаты, м		Радиус, м	координаты, м		Радиус, м		
	X	Y	R	X	Y	R		
1	2	3	4	5	6	7	8	9
н1637О	—	—	—	454 946,42	1 236 365,74	—	Метод спутниковых геодезических измерений (определений)	√(0,08^2 + 0,06^2) = 0,10
н1638О	—	—	—	454 937,96	1 236 375,28	—		
н1639О	—	—	—	454 933,63	1 236 371,52	—		
н1640О	—	—	—	454 942,37	1 236 361,62	—		
н1637О	—	—	—	454 946,42	1 236 365,74	—		

2. Сведения о характеристиках объекта недвижимости с кадастровым номером 68:20:2201010:53 :

№ п/п	Наименование характеристики	Значение характеристики
1	2	3
1.	Вид объекта недвижимости	Здание
2.	Ранее присвоенный государственный учетный номер (инвентарный) здания, сооружения, объекта незавершенного строительства	—
3.	Кадастровый номер земельного участка (земельных участков), в границах которого (которых) расположены здание, сооружение, объект незавершенного строительства	68:20:2201013:58
4.	Уникальный учетный номер кадастрового квартала, в границах которого расположены здание, сооружение, объект незавершенного строительства	68:20:2201013

1	2	3
5.	Адрес здания, сооружения, объекта незавершенного строительства	—
5.1.	Сведения о местоположении здания, сооружения, объекта незавершенного строительства (при отсутствии адреса) в структурированном в соответствии с федеральной информационной адресной системой виде	—
5.2.	Дополнительные сведения о местоположении	—
6.	Иные сведения	—

3. Пояснения к сведениям об объекте недвижимости с кадастровым номером 68:20:2201010:53 :

1.	—

1. Сведения о характерных точках контура объекта недвижимости с кадастровым номером 68:20:2201013:65 :

Система координат МСК-68, зона 1 Зона № 1

Обозначение характерных точек границ	Содержатся в Едином государственном реестре недвижимости			Определены в ходе выполнения комплексных кадастровых работ			Метод определения координат	Формулы, примененные для расчета средней квадратической погрешности определения координат характерных точек (Mt), м, с подставленными в такие формулы значениями и итоговые (вычисленные) значения Mt, м
	координаты, м		Радиус, м	координаты, м		Радиус, м		
	X	Y	R	X	Y	R		
1	2	3	4	5	6	7	8	9
н540О	—	—	—	455 043,85	1 236 279,07	—	Метод спутниковых геодезических измерений (определений)	√(0,08^2 + 0,06^2) = 0,10
н541О	—	—	—	455 046,50	1 236 277,43	—		
н542О	—	—	—	455 049,37	1 236 281,26	—		
н543О	—	—	—	455 057,34	1 236 275,26	—		
н544О	—	—	—	455 060,57	1 236 279,69	—		
н545О	—	—	—	455 049,64	1 236 288,07	—		
н546О	—	—	—	455 046,22	1 236 283,48	—		

1	2	3	4	5	6	7	8	9
н547О	—	—	—	455 045,52	1 236 283,99	—	Метод спутниковых геодезических измерений (определений)	√(0,08^2 + 0,06^2) = 0,10
н548О	—	—	—	455 044,24	1 236 281,97	—		
н549О	—	—	—	455 045,42	1 236 281,22	—		
н540О	—	—	—	455 043,85	1 236 279,07	—		

2. Сведения о характеристиках объекта недвижимости с кадастровым номером 68:20:2201013:65 :

№ п/п	Наименование характеристики	Значение характеристики
1	2	3
1.	Вид объекта недвижимости	Здание
2.	Ранее присвоенный государственный учетный номер (инвентарный) здания, сооружения, объекта незавершенного строительства	—
3.	Кадастровый номер земельного участка (земельных участков), в границах которого (которых) расположены здание, сооружение, объект незавершенного строительства	68:20:2201013:6
4.	Уникальный учетный номер кадастрового квартала, в границах которого расположены здание, сооружение, объект незавершенного строительства	68:20:2201013
5.	Адрес здания, сооружения, объекта незавершенного строительства	—
5.1.	Сведения о местоположении здания, сооружения, объекта незавершенного строительства (при отсутствии адреса) в структурированном в соответствии с федеральной информационной адресной системой виде	—
5.2.	Дополнительные сведения о местоположении	—
6.	Иные сведения	—

3. Пояснения к сведениям об объекте недвижимости с кадастровым номером 68:20:2201013:65 :

1.	—

1. Сведения о характерных точках контура объекта недвижимости с кадастровым номером 68:20:2201013:66 :

Система координат МСК-68, зона 1 Зона № 1

Обозначение характерных точек границ	Содержатся в Едином государственном реестре недвижимости			Определены в ходе выполнения комплексных кадастровых работ			Метод определения координат	Формулы, примененные для расчета средней квадратической погрешности определения координат характерных точек (Mt), м, с подставленными в такие формулы значениями и итоговые (вычисленные) значения Mt, м
	координаты, м		Радиус, м	координаты, м		Радиус, м		
	X	Y	R	X	Y	R		
1	2	3	4	5	6	7	8	9
н550О	—	—	—	455 085,25	1 236 258,53	—	Метод спутниковых геодезических измерений (определений)	√(0,08^2 + 0,06^2) = 0,10
н551О	—	—	—	455 087,56	1 236 261,06	—		
н552О	—	—	—	455 081,78	1 236 266,05	—		
н553О	—	—	—	455 079,54	1 236 263,16	—		
н550О	—	—	—	455 085,25	1 236 258,53	—		

2. Сведения о характеристиках объекта недвижимости с кадастровым номером 68:20:2201013:66 :

№ п/п	Наименование характеристики	Значение характеристики
1	2	3
1.	Вид объекта недвижимости	Здание
2.	Ранее присвоенный государственный учетный номер (инвентарный) здания, сооружения, объекта незавершенного строительства	—
3.	Кадастровый номер земельного участка (земельных участков), в границах которого (которых) расположены здание, сооружение, объект незавершенного строительства	68:20:2201013:26
4.	Уникальный учетный номер кадастрового квартала, в границах которого расположены здание, сооружение, объект незавершенного строительства	68:20:2201013

1	2	3
5.	Адрес здания, сооружения, объекта незавершенного строительства	—
5.1.	Сведения о местоположении здания, сооружения, объекта незавершенного строительства (при отсутствии адреса) в структурированном в соответствии с федеральной информационной адресной системой виде	—
5.2.	Дополнительные сведения о местоположении	—
6.	Иные сведения	—

3. Пояснения к сведениям об объекте недвижимости с кадастровым номером 68:20:2201013:66 :

1.	—

1. Сведения о характерных точках контура объекта недвижимости с кадастровым номером 68:20:2201013:67 :

Система координат МСК-68, зона 1 Зона № 1

Обозначение характерных точек границ	Содержатся в Едином государственном реестре недвижимости			Определены в ходе выполнения комплексных кадастровых работ			Метод определения координат	Формулы, примененные для расчета средней квадратической погрешности определения координат характерных точек (Mt), м, с подставленными в такие формулы значениями и итоговые (вычисленные) значения Mt, м
	координаты, м		Радиус, м	координаты, м		Радиус, м		
	X	Y	R	X	Y	R		
1	2	3	4	5	6	7	8	9
н554О	—	—	—	455 096,52	1 236 244,75	—	Метод спутниковых геодезических измерений (определений)	√(0,08^2 + 0,06^2) = 0,10
н555О	—	—	—	455 099,29	1 236 247,53	—		
н556О	—	—	—	455 091,20	1 236 255,75	—		
н557О	—	—	—	455 088,16	1 236 252,51	—		
н554О	—	—	—	455 096,52	1 236 244,75	—		

2. Сведения о характеристиках объекта недвижимости с кадастровым номером 68:20:2201013:67 :

№ п/п	Наименование характеристики	Значение характеристики
1	2	3
1.	Вид объекта недвижимости	Здание

1	2	3
2.	Ранее присвоенный государственный учетный номер (инвентарный) здания, сооружения, объекта незавершенного строительства	—
3.	Кадастровый номер земельного участка (земельных участков), в границах которого (которых) расположены здание, сооружение, объект незавершенного строительства	68:20:2201013:25
4.	Уникальный учетный номер кадастрового квартала, в границах которого расположены здание, сооружение, объект незавершенного строительства	68:20:2201013
5.	Адрес здания, сооружения, объекта незавершенного строительства	—
5.1.	Сведения о местоположении здания, сооружения, объекта незавершенного строительства (при отсутствии адреса) в структурированном в соответствии с федеральной информационной адресной системой виде	—
5.2.	Дополнительные сведения о местоположении	—
6.	Иные сведения	—

3. Пояснения к сведениям об объекте недвижимости с кадастровым номером 68:20:2201013:67 :

1.	—

1. Сведения о характерных точках контура объекта недвижимости с кадастровым номером 68:20:2201013:68 :

Система координат МСК-68, зона 1 Зона № 1

Обозначение характерных точек границ	Содержатся в Едином государственном реестре недвижимости			Определены в ходе выполнения комплексных кадастровых работ			Метод определения координат	Формулы, примененные для расчета средней квадратической погрешности определения координат характерных точек (Mt), м, с подставленными в такие формулы значениями и итоговые (вычисленные) значения Mt, м
	координаты, м		Радиус, м	координаты, м		Радиус, м		
	X	Y	R	X	Y	R		
1	2	3	4	5	6	7	8	9
н558О	—	—	—	455 118,28	1 236 218,79	—	Метод спутниковых геодезических измерений (определений)	√(0,08^2 + 0,06^2) = 0,10
н559О	—	—	—	455 124,35	1 236 225,39	—		
н560О	—	—	—	455 113,84	1 236 234,89	—		

1	2	3	4	5	6	7	8	9
н561О	—	—	—	455 107,77	1 236 228,29	—	Метод спутниковых геодезических измерений (определений)	√(0,08^2 + 0,06^2) = 0,10
н558О	—	—	—	455 118,28	1 236 218,79	—		

2. Сведения о характеристиках объекта недвижимости с кадастровым номером 68:20:2201013:68 :

№ п/п	Наименование характеристики	Значение характеристики
1	2	3
1.	Вид объекта недвижимости	Здание
2.	Ранее присвоенный государственный учетный номер (инвентарный) здания, сооружения, объекта незавершенного строительства	—
3.	Кадастровый номер земельного участка (земельных участков), в границах которого (которых) расположены здание, сооружение, объект незавершенного строительства	68:20:2201013:9
4.	Уникальный учетный номер кадастрового квартала, в границах которого расположены здание, сооружение, объект незавершенного строительства	68:20:2201013
5.	Адрес здания, сооружения, объекта незавершенного строительства	—
5.1.	Сведения о местоположении здания, сооружения, объекта незавершенного строительства (при отсутствии адреса) в структурированном в соответствии с федеральной информационной адресной системой виде	—
5.2.	Дополнительные сведения о местоположении	—
6.	Иные сведения	—

3. Пояснения к сведениям об объекте недвижимости с кадастровым номером 68:20:2201013:68 :

1.	—

1. Сведения о характерных точках контура объекта недвижимости с кадастровым номером 68:20:2201013:69 :

Система координат МСК-68, зона 1 Зона № 1

Обозначение характерных точек границ	Содержатся в Едином государственном реестре недвижимости			Определены в ходе выполнения комплексных кадастровых работ			Метод определения координат	Формулы, примененные для расчета средней квадратической погрешности определения координат характерных точек (Mt), м, с подставленными в такие формулы значениями и итоговые (вычисленные) значения Mt, м
	координаты, м		Радиус, м	координаты, м		Радиус, м		
	X	Y	R	X	Y	R		
1	2	3	4	5	6	7	8	9
н562О	—	—	—	455 154,79	1 236 188,83	—	Метод спутниковых геодезических измерений (определений)	√(0,08^2 + 0,06^2) = 0,10
н563О	—	—	—	455 146,53	1 236 197,07	—		
н564О	—	—	—	455 138,16	1 236 188,80	—		
н565О	—	—	—	455 146,48	1 236 180,53	—		
н562О	—	—	—	455 154,79	1 236 188,83	—		

2. Сведения о характеристиках объекта недвижимости с кадастровым номером 68:20:2201013:69 :

№ п/п	Наименование характеристики	Значение характеристики
1	2	3
1.	Вид объекта недвижимости	Здание
2.	Ранее присвоенный государственный учетный номер (инвентарный) здания, сооружения, объекта незавершенного строительства	—
3.	Кадастровый номер земельного участка (земельных участков), в границах которого (которых) расположены здание, сооружение, объект незавершенного строительства	68:20:2201013:5
4.	Уникальный учетный номер кадастрового квартала, в границах которого расположены здание, сооружение, объект незавершенного строительства	68:20:2201013

1	2	3
5.	Адрес здания, сооружения, объекта незавершенного строительства	—
5.1.	Сведения о местоположении здания, сооружения, объекта незавершенного строительства (при отсутствии адреса) в структурированном в соответствии с федеральной информационной адресной системой виде	—
5.2.	Дополнительные сведения о местоположении	—
6.	Иные сведения	—

3. Пояснения к сведениям об объекте недвижимости с кадастровым номером 68:20:2201013:69 :

1.	—

1. Сведения о характерных точках контура объекта недвижимости с кадастровым номером 68:20:2201013:70 :

Система координат МСК-68, зона 1 Зона № 1

Обозначение характерных точек границ	Содержатся в Едином государственном реестре недвижимости			Определены в ходе выполнения комплексных кадастровых работ			Метод определения координат	Формулы, примененные для расчета средней квадратической погрешности определения координат характерных точек (Mt), м, с подставленными в такие формулы значениями и итоговые (вычисленные) значения Mt, м
	координаты, м		Радиус, м	координаты, м		Радиус, м		
	X	Y	R	X	Y	R		
1	2	3	4	5	6	7	8	9
н566О	—	—	—	455 193,41	1 236 147,34	—	Метод спутниковых геодезических измерений (определений)	√(0,08^2 + 0,06^2) = 0,10
н567О	—	—	—	455 191,44	1 236 150,17	—		
н568О	—	—	—	455 189,24	1 236 148,69	—		
н569О	—	—	—	455 187,50	1 236 151,31	—		
н570О	—	—	—	455 178,80	1 236 145,34	—		
н571О	—	—	—	455 184,73	1 236 136,82	—		
н572О	—	—	—	455 194,10	1 236 142,78	—		

1	2	3	4	5	6	7	8	9
н573О	—	—	—	455 191,75	1 236 146,21	—	Метод спутниковых геодезических измерений (определений)	√(0,08^2 + 0,06^2) = 0,10
н566О	—	—	—	455 193,41	1 236 147,34	—		

2. Сведения о характеристиках объекта недвижимости с кадастровым номером 68:20:2201013:70 :

№ п/п	Наименование характеристики	Значение характеристики
1	2	3
1.	Вид объекта недвижимости	Здание
2.	Ранее присвоенный государственный учетный номер (инвентарный) здания, сооружения, объекта незавершенного строительства	—
3.	Кадастровый номер земельного участка (земельных участков), в границах которого (которых) расположены здание, сооружение, объект незавершенного строительства	68:20:2201013:21
4.	Уникальный учетный номер кадастрового квартала, в границах которого расположены здание, сооружение, объект незавершенного строительства	68:20:2201013
5.	Адрес здания, сооружения, объекта незавершенного строительства	—
5.1.	Сведения о местоположении здания, сооружения, объекта незавершенного строительства (при отсутствии адреса) в структурированном в соответствии с федеральной информационной адресной системой виде	—
5.2.	Дополнительные сведения о местоположении	—
6.	Иные сведения	—

3. Пояснения к сведениям об объекте недвижимости с кадастровым номером 68:20:2201013:70 :

1.	—

1. Сведения о характерных точках контура объекта недвижимости с кадастровым номером 68:20:2201013:71 :

Система координат МСК-68, зона 1 Зона № 1

Обозначение характерных точек границ	Содержатся в Едином государственном реестре недвижимости			Определены в ходе выполнения комплексных кадастровых работ			Метод определения координат	Формулы, примененные для расчета средней квадратической погрешности определения координат характерных точек (Mt), м, с подставленными в такие формулы значениями и итоговые (вычисленные) значения Mt, м
	координаты, м		Радиус, м	координаты, м		Радиус, м		
	X	Y	R	X	Y	R		
1	2	3	4	5	6	7	8	9
н574О	—	—	—	455 189,71	1 236 118,20	—	Метод спутниковых геодезических измерений (определений)	√(0,08^2 + 0,06^2) = 0,10
н575О	—	—	—	455 187,18	1 236 123,42	—		
н576О	—	—	—	455 184,01	1 236 121,97	—		
н577О	—	—	—	455 181,21	1 236 127,20	—		
н578О	—	—	—	455 174,51	1 236 123,53	—		
н579О	—	—	—	455 181,81	1 236 110,28	—		
н580О	—	—	—	455 187,94	1 236 113,63	—		
н581О	—	—	—	455 186,38	1 236 116,70	—		
н574О	—	—	—	455 189,71	1 236 118,20	—		

2. Сведения о характеристиках объекта недвижимости с кадастровым номером 68:20:2201013:71 :

№ п/п	Наименование характеристики	Значение характеристики
1	2	3
1.	Вид объекта недвижимости	Здание
2.	Ранее присвоенный государственный учетный номер (инвентарный) здания, сооружения, объекта незавершенного строительства	—

1	2	3
3.	Кадастровый номер земельного участка (земельных участков), в границах которого (которых) расположены здание, сооружение, объект незавершенного строительства	68:20:2201013:20
4.	Уникальный учетный номер кадастрового квартала, в границах которого расположены здание, сооружение, объект незавершенного строительства	68:20:2201013
5.	Адрес здания, сооружения, объекта незавершенного строительства	—
5.1.	Сведения о местоположении здания, сооружения, объекта незавершенного строительства (при отсутствии адреса) в структурированном в соответствии с федеральной информационной адресной системой виде	—
5.2.	Дополнительные сведения о местоположении	—
6.	Иные сведения	—

3. Пояснения к сведениям об объекте недвижимости с кадастровым номером 68:20:2201013:71 :

1.	—

1. Сведения о характерных точках контура объекта недвижимости с кадастровым номером 68:20:2201013:72 :

Система координат МСК-68, зона 1 Зона № 1

Обозначение характерных точек границ	Содержатся в Едином государственном реестре недвижимости			Определены в ходе выполнения комплексных кадастровых работ			Метод определения координат	Формулы, примененные для расчета средней квадратической погрешности определения координат характерных точек (Mt), м, с подставленными в такие формулы значениями и итоговые (вычисленные) значения Mt, м
	координаты, м		Радиус, м	координаты, м		Радиус, м		
	X	Y	R	X	Y	R		
1	2	3	4	5	6	7	8	9
н582О	—	—	—	455 194,32	1 236 082,78	—	Метод спутниковых геодезических измерений (определений)	√(0,08^2 + 0,06^2) = 0,10
н583О	—	—	—	455 190,07	1 236 093,21	—		
н584О	—	—	—	455 185,01	1 236 091,05	—		
н585О	—	—	—	455 186,11	1 236 088,50	—		

1	2	3	4	5	6	7	8	9
н586О	—	—	—	455 183,74	1 236 087,58	—	Метод спутниковых геодезических измерений (определений)	√(0,08^2 + 0,06^2) = 0,10
н587О	—	—	—	455 185,38	1 236 083,12	—		
н588О	—	—	—	455 187,98	1 236 084,28	—		
н589О	—	—	—	455 189,44	1 236 080,87	—		
н582О	—	—	—	455 194,32	1 236 082,78	—		

2. Сведения о характеристиках объекта недвижимости с кадастровым номером 68:20:2201013:72 :

№ п/п	Наименование характеристики	Значение характеристики
1	2	3
1.	Вид объекта недвижимости	Здание
2.	Ранее присвоенный государственный учетный номер (инвентарный) здания, сооружения, объекта незавершенного строительства	—
3.	Кадастровый номер земельного участка (земельных участков), в границах которого (которых) расположены здание, сооружение, объект незавершенного строительства	68:20:2201013:19
4.	Уникальный учетный номер кадастрового квартала, в границах которого расположены здание, сооружение, объект незавершенного строительства	68:20:2201013
5.	Адрес здания, сооружения, объекта незавершенного строительства	—
5.1.	Сведения о местоположении здания, сооружения, объекта незавершенного строительства (при отсутствии адреса) в структурированном в соответствии с федеральной информационной адресной системой виде	—
5.2.	Дополнительные сведения о местоположении	—
6.	Иные сведения	—

3. Пояснения к сведениям об объекте недвижимости с кадастровым номером 68:20:2201013:72 :

1.	—

1. Сведения о характерных точках контура объекта недвижимости с кадастровым номером 68:20:2201013:74 :

Система координат МСК-68, зона 1 Зона № 1

Обозначение характерных точек границ	Содержатся в Едином государственном реестре недвижимости			Определены в ходе выполнения комплексных кадастровых работ			Метод определения координат	Формулы, примененные для расчета средней квадратической погрешности определения координат характерных точек (Mt), м, с подставленными в такие формулы значениями и итоговые (вычисленные) значения Mt, м
	координаты, м		Радиус, м	координаты, м		Радиус, м		
	X	Y	R	X	Y	R		
1	2	3	4	5	6	7	8	9
н590О	—	—	—	455 214,51	1 235 873,33	—	Метод спутниковых геодезических измерений (определений)	√(0,08^2 + 0,06^2) = 0,10
н591О	—	—	—	455 212,90	1 235 884,83	—		
н592О	—	—	—	455 204,65	1 235 883,86	—		
н593О	—	—	—	455 206,50	1 235 872,28	—		
н590О	—	—	—	455 214,51	1 235 873,33	—		

2. Сведения о характеристиках объекта недвижимости с кадастровым номером 68:20:2201013:74 :

№ п/п	Наименование характеристики	Значение характеристики
1	2	3
1.	Вид объекта недвижимости	Здание
2.	Ранее присвоенный государственный учетный номер (инвентарный) здания, сооружения, объекта незавершенного строительства	—
3.	Кадастровый номер земельного участка (земельных участков), в границах которого (которых) расположены здание, сооружение, объект незавершенного строительства	68:20:2201013:11
4.	Уникальный учетный номер кадастрового квартала, в границах которого расположены здание, сооружение, объект незавершенного строительства	68:20:2201013

1	2	3
5.	Адрес здания, сооружения, объекта незавершенного строительства	—
5.1.	Сведения о местоположении здания, сооружения, объекта незавершенного строительства (при отсутствии адреса) в структурированном в соответствии с федеральной информационной адресной системой виде	—
5.2.	Дополнительные сведения о местоположении	—
6.	Иные сведения	—

3. Пояснения к сведениям об объекте недвижимости с кадастровым номером 68:20:2201013:74 :

1.	—

1. Сведения о характерных точках контура объекта недвижимости с кадастровым номером 68:20:2201013:77 :

Система координат МСК-68, зона 1 Зона № 1

Обозначение характерных точек границ	Содержатся в Едином государственном реестре недвижимости			Определены в ходе выполнения комплексных кадастровых работ			Метод определения координат	Формулы, примененные для расчета средней квадратической погрешности определения координат характерных точек (Mt), м, с подставленными в такие формулы значениями и итоговые (вычисленные) значения Mt, м
	координаты, м		Радиус, м	координаты, м		Радиус, м		
	X	Y	R	X	Y	R		
1	2	3	4	5	6	7	8	9
н598О	—	—	—	454 837,67	1 236 086,25	—	Метод спутниковых геодезических измерений (определений)	√(0,08^2 + 0,06^2) = 0,10
н599О	—	—	—	454 840,65	1 236 091,65	—		
н600О	—	—	—	454 835,05	1 236 094,72	—		
н601О	—	—	—	454 832,07	1 236 089,33	—		
н598О	—	—	—	454 837,67	1 236 086,25	—		

2. Сведения о характеристиках объекта недвижимости с кадастровым номером 68:20:2201013:77 :

№ п/п	Наименование характеристики	Значение характеристики
1	2	3
1.	Вид объекта недвижимости	Здание

1	2	3
2.	Ранее присвоенный государственный учетный номер (инвентарный) здания, сооружения, объекта незавершенного строительства	—
3.	Кадастровый номер земельного участка (земельных участков), в границах которого (которых) расположены здание, сооружение, объект незавершенного строительства	68:20:2201013:10
4.	Уникальный учетный номер кадастрового квартала, в границах которого расположены здание, сооружение, объект незавершенного строительства	68:20:2201013
5.	Адрес здания, сооружения, объекта незавершенного строительства	—
5.1.	Сведения о местоположении здания, сооружения, объекта незавершенного строительства (при отсутствии адреса) в структурированном в соответствии с федеральной информационной адресной системой виде	—
5.2.	Дополнительные сведения о местоположении	—
6.	Иные сведения	—

3. Пояснения к сведениям об объекте недвижимости с кадастровым номером 68:20:2201013:77 :

1.	—

1. Сведения о характерных точках контура объекта недвижимости с кадастровым номером 68:20:2201013:80 :

Система координат МСК-68, зона 1 Зона № 1

Обозначение характерных точек границ	Содержатся в Едином государственном реестре недвижимости			Определены в ходе выполнения комплексных кадастровых работ			Метод определения координат	Формулы, примененные для расчета средней квадратической погрешности определения координат характерных точек (Mt), м, с подставленными в такие формулы значениями и итоговые (вычисленные) значения Mt, м
	координаты, м		Радиус, м	координаты, м		Радиус, м		
	X	Y	R	X	Y	R		
1	2	3	4	5	6	7	8	9
н602О	—	—	—	454 850,11	1 236 328,30	—	Метод спутниковых геодезических измерений (определений)	√(0,08^2 + 0,06^2) = 0,10
н603О	—	—	—	454 856,64	1 236 318,70	—		
н604О	—	—	—	454 860,58	1 236 321,42	—		

1	2	3	4	5	6	7	8	9
н605О	—	—	—	454 854,07	1 236 331,06	—	Метод спутниковых геодезических измерений (определений)	√(0,08^2 + 0,06^2) = 0,10
н602О	—	—	—	454 850,11	1 236 328,30	—		

2. Сведения о характеристиках объекта недвижимости с кадастровым номером 68:20:2201013:80 :

№ п/п	Наименование характеристики	Значение характеристики
1	2	3
1.	Вид объекта недвижимости	Здание
2.	Ранее присвоенный государственный учетный номер (инвентарный) здания, сооружения, объекта незавершенного строительства	—
3.	Кадастровый номер земельного участка (земельных участков), в границах которого (которых) расположены здание, сооружение, объект незавершенного строительства	68:20:2201013:4
4.	Уникальный учетный номер кадастрового квартала, в границах которого расположены здание, сооружение, объект незавершенного строительства	68:20:2201013
5.	Адрес здания, сооружения, объекта незавершенного строительства	—
5.1.	Сведения о местоположении здания, сооружения, объекта незавершенного строительства (при отсутствии адреса) в структурированном в соответствии с федеральной информационной адресной системой виде	—
5.2.	Дополнительные сведения о местоположении	—
6.	Иные сведения	—

3. Пояснения к сведениям об объекте недвижимости с кадастровым номером 68:20:2201013:80 :

1.	—

1. Сведения о характерных точках контура объекта недвижимости с кадастровым номером 68:20:2201013:81 :

Система координат МСК-68, зона 1 Зона № 1

Обозначение характерных точек границ	Содержатся в Едином государственном реестре недвижимости			Определены в ходе выполнения комплексных кадастровых работ			Метод определения координат	Формулы, примененные для расчета средней квадратической погрешности определения координат характерных точек (Mt), м, с подставленными в такие формулы значениями и итоговые (вычисленные) значения Mt, м
	координаты, м		Радиус, м	координаты, м		Радиус, м		
	X	Y	R	X	Y	R		
1	2	3	4	5	6	7	8	9
н606О	—	—	—	454 752,55	1 235 993,76	—	Метод спутниковых геодезических измерений (определений)	√(0,08^2 + 0,06^2) = 0,10
н607О	—	—	—	454 755,79	1 235 998,16	—		
н608О	—	—	—	454 755,50	1 235 998,40	—		
н609О	—	—	—	454 756,59	1 235 999,82	—		
н610О	—	—	—	454 750,50	1 236 004,81	—		
н611О	—	—	—	454 749,08	1 236 002,82	—		
н612О	—	—	—	454 748,33	1 236 003,27	—		
н613О	—	—	—	454 745,25	1 235 999,37	—		
н606О	—	—	—	454 752,55	1 235 993,76	—		

2. Сведения о характеристиках объекта недвижимости с кадастровым номером 68:20:2201013:81 :

№ п/п	Наименование характеристики	Значение характеристики
1	2	3
1.	Вид объекта недвижимости	Здание
2.	Ранее присвоенный государственный учетный номер (инвентарный) здания, сооружения, объекта незавершенного строительства	—

1	2	3
3.	Кадастровый номер земельного участка (земельных участков), в границах которого (которых) расположены здание, сооружение, объект незавершенного строительства	68:20:2201013:211
4.	Уникальный учетный номер кадастрового квартала, в границах которого расположены здание, сооружение, объект незавершенного строительства	68:20:2201013
5.	Адрес здания, сооружения, объекта незавершенного строительства	—
5.1.	Сведения о местоположении здания, сооружения, объекта незавершенного строительства (при отсутствии адреса) в структурированном в соответствии с федеральной информационной адресной системой виде	—
5.2.	Дополнительные сведения о местоположении	—
6.	Иные сведения	—

3. Пояснения к сведениям об объекте недвижимости с кадастровым номером 68:20:2201013:81 :

1.	—

1. Сведения о характерных точках контура объекта недвижимости с кадастровым номером 68:20:2201013:82 :

Система координат МСК-68, зона 1 Зона № 1

Обозначение характерных точек границ	Содержатся в Едином государственном реестре недвижимости			Определены в ходе выполнения комплексных кадастровых работ			Метод определения координат	Формулы, примененные для расчета средней квадратической погрешности определения координат характерных точек (Mt), м, с подставленными в такие формулы значениями и итоговые (вычисленные) значения Mt, м
	координаты, м		Радиус, м	координаты, м		Радиус, м		
	X	Y	R	X	Y	R		
1	2	3	4	5	6	7	8	9
н614О	—	—	—	454 783,50	1 235 955,43	—	Метод спутниковых геодезических измерений (определений)	√(0,08^2 + 0,06^2) = 0,10
н615О	—	—	—	454 790,32	1 235 963,27	—		
н616О	—	—	—	454 784,53	1 235 968,26	—		
н617О	—	—	—	454 777,50	1 235 960,56	—		

1	2	3	4	5	6	7	8	9
н614О	—	—	—	454 783,50	1 235 955,43	—	Метод спутниковых геодезических измерений (определений)	√(0,08^2 + 0,06^2) = 0,10

2. Сведения о характеристиках объекта недвижимости с кадастровым номером 68:20:2201013:82 :

№ п/п	Наименование характеристики	Значение характеристики
1	2	3
1.	Вид объекта недвижимости	Здание
2.	Ранее присвоенный государственный учетный номер (инвентарный) здания, сооружения, объекта незавершенного строительства	—
3.	Кадастровый номер земельного участка (земельных участков), в границах которого (которых) расположены здание, сооружение, объект незавершенного строительства	68:20:2201013:33
4.	Уникальный учетный номер кадастрового квартала, в границах которого расположены здание, сооружение, объект незавершенного строительства	68:20:2201013
5.	Адрес здания, сооружения, объекта незавершенного строительства	—
5.1.	Сведения о местоположении здания, сооружения, объекта незавершенного строительства (при отсутствии адреса) в структурированном в соответствии с федеральной информационной адресной системой виде	—
5.2.	Дополнительные сведения о местоположении	—
6.	Иные сведения	—

3. Пояснения к сведениям об объекте недвижимости с кадастровым номером 68:20:2201013:82 :

1.	—

1. Сведения о характерных точках контура объекта недвижимости с кадастровым номером 68:20:2201013:83 :

Система координат МСК-68, зона 1 Зона № 1

Обозначение характерных точек границ	Содержатся в Едином государственном реестре недвижимости			Определены в ходе выполнения комплексных кадастровых работ			Метод определения координат	Формулы, примененные для расчета средней квадратической погрешности определения координат характерных точек (Mt), м, с подставленными в такие формулы значениями и итоговые (вычисленные) значения Mt, м
	координаты, м		Радиус, м	координаты, м		Радиус, м		
	X	Y	R	X	Y	R		

1	2	3	4	5	6	7	8	9
н618О	—	—	—	454 868,56	1 236 049,78	—	Метод спутниковых геодезических измерений (определений)	√(0,08^2 + 0,06^2) = 0,10
н619О	—	—	—	454 877,10	1 236 059,36	—		
н620О	—	—	—	454 871,43	1 236 064,39	—		
н621О	—	—	—	454 868,95	1 236 061,76	—		
н622О	—	—	—	454 870,47	1 236 060,51	—		
н623О	—	—	—	454 864,38	1 236 054,00	—		
н618О	—	—	—	454 868,56	1 236 049,78	—		

2. Сведения о характеристиках объекта недвижимости с кадастровым номером 68:20:2201013:83 :

№ п/п	Наименование характеристики	Значение характеристики
1	2	3
1.	Вид объекта недвижимости	Здание
2.	Ранее присвоенный государственный учетный номер (инвентарный) здания, сооружения, объекта незавершенного строительства	—
3.	Кадастровый номер земельного участка (земельных участков), в границах которого (которых) расположены здание, сооружение, объект незавершенного строительства	68:20:2201013:30
4.	Уникальный учетный номер кадастрового квартала, в границах которого расположены здание, сооружение, объект незавершенного строительства	68:20:2201013
5.	Адрес здания, сооружения, объекта незавершенного строительства	—
5.1.	Сведения о местоположении здания, сооружения, объекта незавершенного строительства (при отсутствии адреса) в структурированном в соответствии с федеральной информационной адресной системой виде	—
5.2.	Дополнительные сведения о местоположении	—
6.	Иные сведения	—

3. Пояснения к сведениям об объекте недвижимости с кадастровым номером 68:20:2201013:83 :

1.	—

1. Сведения о характерных точках контура объекта недвижимости с кадастровым номером 68:20:2201013:213 :

Система координат МСК-68, зона 1 Зона № 1

Обозначение характерных точек границ	Содержатся в Едином государственном реестре недвижимости			Определены в ходе выполнения комплексных кадастровых работ			Метод определения координат	Формулы, примененные для расчета средней квадратической погрешности определения координат характерных точек (Mt), м, с подставленными в такие формулы значениями и итоговые (вычисленные) значения Mt, м
	координаты, м		Радиус, м	координаты, м		Радиус, м		
	X	Y	R	X	Y	R		
1	2	3	4	5	6	7	8	9
н536О	—	—	—	454 898,96	1 236 337,96	—	Метод спутниковых геодезических измерений (определений)	√(0,08^2 + 0,06^2) = 0,10
н537О	—	—	—	454 907,27	1 236 346,85	—		
н538О	—	—	—	454 903,01	1 236 350,83	—		
н539О	—	—	—	454 894,91	1 236 341,86	—		
н536О	—	—	—	454 898,96	1 236 337,96	—		

2. Сведения о характеристиках объекта недвижимости с кадастровым номером 68:20:2201013:213 :

№ п/п	Наименование характеристики	Значение характеристики
1	2	3
1.	Вид объекта недвижимости	Здание
2.	Ранее присвоенный государственный учетный номер (инвентарный) здания, сооружения, объекта незавершенного строительства	—
3.	Кадастровый номер земельного участка (земельных участков), в границах которого (которых) расположены здание, сооружение, объект незавершенного строительства	68:20:2201013:55, 68:20:2201013:56
4.	Уникальный учетный номер кадастрового квартала, в границах которого расположены здание, сооружение, объект незавершенного строительства	68:20:2201013

1	2	3
5.	Адрес здания, сооружения, объекта незавершенного строительства	—
5.1.	Сведения о местоположении здания, сооружения, объекта незавершенного строительства (при отсутствии адреса) в структурированном в соответствии с федеральной информационной адресной системой виде	—
5.2.	Дополнительные сведения о местоположении	—
6.	Иные сведения	—

3. Пояснения к сведениям об объекте недвижимости с кадастровым номером 68:20:2201013:213 :

1.	—

1. Сведения о характерных точках контура объекта недвижимости с кадастровым номером 68:20:2201014:139 :

Система координат МСК-68, зона 1 Зона № 1

Обозначение характерных точек границ	Содержатся в Едином государственном реестре недвижимости			Определены в ходе выполнения комплексных кадастровых работ			Метод определения координат	Формулы, примененные для расчета средней квадратической погрешности определения координат характерных точек (Mt), м, с подставленными в такие формулы значениями и итоговые (вычисленные) значения Mt, м
	координаты, м		Радиус, м	координаты, м		Радиус, м		
	X	Y	R	X	Y	R		
1	2	3	4	5	6	7	8	9
н1403О	—	—	—	454 977,39	1 236 429,15	—	Метод спутниковых геодезических измерений (определений)	√(0,08^2 + 0,06^2) = 0,10
н1404О	—	—	—	454 971,00	1 236 436,61	—		
н1405О	—	—	—	454 966,43	1 236 433,00	—		
н1406О	—	—	—	454 967,99	1 236 431,50	—		
н1407О	—	—	—	454 966,67	1 236 430,47	—		
н1408О	—	—	—	454 971,85	1 236 424,63	—		
н1403О	—	—	—	454 977,39	1 236 429,15	—		

2. Сведения о характеристиках объекта недвижимости с кадастровым номером 68:20:2201014:139 :

№ п/п	Наименование характеристики	Значение характеристики
1	2	3
1.	Вид объекта недвижимости	Здание
2.	Ранее присвоенный государственный учетный номер (инвентарный) здания, сооружения, объекта незавершенного строительства	—
3.	Кадастровый номер земельного участка (земельных участков), в границах которого (которых) расположены здание, сооружение, объект незавершенного строительства	68:20:2201014:4
4.	Уникальный учетный номер кадастрового квартала, в границах которого расположены здание, сооружение, объект незавершенного строительства	68:20:2201013
5.	Адрес здания, сооружения, объекта незавершенного строительства	—
5.1.	Сведения о местоположении здания, сооружения, объекта незавершенного строительства (при отсутствии адреса) в структурированном в соответствии с федеральной информационной адресной системой виде	—
5.2.	Дополнительные сведения о местоположении	—
6.	Иные сведения	—

3. Пояснения к сведениям об объекте недвижимости с кадастровым номером 68:20:2201014:139 :

1.	—

1. Сведения о характерных точках контура объекта недвижимости с кадастровым номером 68:20:2201014:154 :

Система координат МСК-68, зона 1 Зона № 1

Обозначение характерных точек границ	Содержатся в Едином государственном реестре недвижимости			Определены в ходе выполнения комплексных кадастровых работ			Метод определения координат	Формулы, примененные для расчета средней квадратической погрешности определения координат характерных точек (Mt), м, с подставленными в такие формулы значениями и итоговые (вычисленные) значения Mt, м
	координаты, м		Радиус, м	координаты, м		Радиус, м		
	X	Y	R	X	Y	R		
1	2	3	4	5	6	7	8	9
н1467О	—	—	—	455 027,08	1 236 336,15	—	Метод спутниковых геодезических измерений (определений)	√(0,08^2 + 0,06^2) = 0,10

1	2	3	4	5	6	7	8	9
н1468О	—	—	—	455 032,30	1 236 329,38	—	Метод спутниковых геодезических измерений (определений)	√(0,08^2 + 0,06^2) = 0,10
н1469О	—	—	—	455 044,54	1 236 338,63	—		
н1470О	—	—	—	455 037,58	1 236 348,11	—		
н1471О	—	—	—	455 028,46	1 236 341,03	—		
н1472О	—	—	—	455 030,30	1 236 338,45	—		
н1467О	—	—	—	455 027,08	1 236 336,15	—		

2. Сведения о характеристиках объекта недвижимости с кадастровым номером 68:20:2201014:154 :

№ п/п	Наименование характеристики	Значение характеристики
1	2	3
1.	Вид объекта недвижимости	Здание
2.	Ранее присвоенный государственный учетный номер (инвентарный) здания, сооружения, объекта незавершенного строительства	—
3.	Кадастровый номер земельного участка (земельных участков), в границах которого (которых) расположены здание, сооружение, объект незавершенного строительства	68:20:2201013:3
4.	Уникальный учетный номер кадастрового квартала, в границах которого расположены здание, сооружение, объект незавершенного строительства	68:20:2201013
5.	Адрес здания, сооружения, объекта незавершенного строительства	—
5.1.	Сведения о местоположении здания, сооружения, объекта незавершенного строительства (при отсутствии адреса) в структурированном в соответствии с федеральной информационной адресной системой виде	—
5.2.	Дополнительные сведения о местоположении	—
6.	Иные сведения	—

3. Пояснения к сведениям об объекте недвижимости с кадастровым номером 68:20:2201014:154 :

1.	—

Схема границ земельных участков



Масштаб 1:4 000

КАРТА-ПЛАН ТЕРРИТОРИИ

Схема границ земельных участков

Условные обозначения:

———— – существующая часть границы земельного участка,

– – – –

ПРИЛОЖЕНИЕ № 14
УТВЕРЖДЕНА
приказом министерства
имущественных отношений и
государственного заказа
Тамбовской области
от 10.09.2025 № 689

Карта-план территории
кадастрового квартала 68:20:2201014

КАРТА-ПЛАН ТЕРРИТОРИИ

Пояснительная записка

1. Сведения о территории выполнения комплексных кадастровых работ:

68:20:2201014

(наименование субъекта Российской Федерации, муниципального образования, населенного пункта, уникальные учетные номера кадастровых кварталов, иные сведения, позволяющие определить местоположение территории, на которой выполняются комплексные кадастровые работы, например, наименование садоводческого или огороднического некоммерческого товарищества, гаражного кооператива, элемента планировочной структуры)

2. Основания выполнения комплексных кадастровых работ:

Наименование, дата и номер документа, на основании которого выполняются комплексные кадастровые работы:

Государственный контракт № 0164200001925000183-725790-157788 от 17 марта 2025 г., выдан Министерство имущественных отношений и государственного заказа Тамбовской области

3. Дата подготовки карты-плана территории: *10 сентября 2025 г.*

4. Сведения о заказчике(ах) комплексных кадастровых работ:

В отношении юридического лица, органа местного самоуправления муниципального района, муниципального округа или городского округа либо уполномоченного исполнительного органа государственной власти субъекта Российской Федерации:

полное или сокращенное (в случае, если имеется) наименование: *Министерство имущественных отношений и государственного заказа Тамбовской области*

основной государственный регистрационный номер: *1066829046844*

идентификационный номер налогоплательщика: *6831000240*

В отношении физического лица или представителя физических или юридических лиц:

фамилия, имя. отчество (последнее - при наличии): –

страховой номер индивидуального лицевого счета в системе обязательного пенсионного страхования Российской Федерации (СНИЛС): –

Наименование и реквизиты документа, подтверждающие полномочия представителя заказчика(ов) комплексных кадастровых работ:

–

Адрес электронной почты (для направления уведомления о результатах внесения сведений в Единый государственный реестр недвижимости):

–

5. Сведения об исполнителе комплексных кадастровых работ:

Полное или сокращенное (в случае, если имеется) наименование и адрес юридического лица, с которым заключен государственный или муниципальный контракт либо договор подряда на выполнение комплексных кадастровых работ:

–

Фамилия, имя. отчество кадастрового инженера (последнее - при наличии): *Чиркин Евгений Александрович*

и основной государственный регистрационный номер кадастрового инженера индивидуального предпринимателя (ОГРНИП): *318344300021161*

Страховой номер индивидуального лицевого счета в системе обязательного пенсионного страхования Российской Федерации (СНИЛС) кадастрового инженера: *152-892-276-89*

Уникальный реестровый номер кадастрового инженера в реестре саморегулируемой организации кадастровых инженеров и дата внесения сведений о физическом лице в такой реестр: *НП001325, 30 мая 2016 г.*

Полное или (в случае, если имеется) сокращенное наименование саморегулируемой организации кадастровых инженеров, членом которой является кадастровый инженер:

Кадастровые инженеры юга

Контактный телефон: *+79275392962*

Почтовый адрес и адрес электронной почты, по которым осуществляется связь с кадастровым инженером:

гор. Волгоград, ул. им. Маршала Василевского, д. 4, кв. 18, ewgeniychirkin@mail.ru

6. Перечень документов, использованных при подготовке карты-плана территории:

№ п/п	Реквизиты документа				
	Вид	Дата	Номер	Наименование	Иные сведения
1	2	3	4	5	6
1	Кадастровый план территории, выдан: Филиал публично-правовой компании "Роскадастр" по Тамбовской области	7 марта 2025 г.	КУВИ-001/2025-61309154	Кадастровый план территории	—
2	Материалы картографо-геодезического фонда, выдан: ППК Роскадастр	7 апреля 2025 г.	170-8700/2025-В	Выписка о пунктах государственной геодезической сети, государственной нивелирной сети и государственной гравиметрической сети	—
3	Материалы картографо-геодезического фонда, выдан: ППК "Роскадастр	20 марта 2025 г.	171-7471/2025-В	Сведения ЕЭКО	Масштаб: 1:10000 Дата создания: 31 июля 2022 г.
4	Иной документ, содержащий описание объекта, выдан: ППК "Роскадастр"	6 апреля 2023 г.	50-0074/23	Письмо о рассмотрении обращений (о включении в ФФПД технического отчета "Создание сети дифференциальных станций"	—

1	2	3	4	5	6
5	Карта (план) объекта землеустройства, выдан: ИП Чиркин Е.А.	10 сентября 2025 г.	б/н	Карта-план территории (текстовая часть)	—

7. Пояснения к карте-плану территории:

Пояснительная записка

Настоящая карта-план территории разработана в результате проведения комплексных кадастровых работ на территории кадастрового квартала 68:20:2201014 (территория с. Сурава Суравского сельсовета Тамбовского муниципального округа Тамбовской области)
Карта-план территории кадастрового квартала 68:20:2201014 утверждена Постановлением об утверждении карта-планов территорий, подготовленных в результате выполнения комплексных кадастровых работ в границах кадастрового квартала.
Неотъемлемой частью КПТР является:
- акт согласования границ земельных участков, который включен в состав Приложения. Согласно данного акта, границы всех земельных участков являются согласованными;
- заключение согласительной комиссии;
- протокол заседания согласительной комиссии по вопросу согласования местоположения границ земельных участков

В результате выполнения комплексных кадастровых работ:
1) обеспечивается уточнение границ 45 земельных участков;
2) исправляются границы 15 земельных участков;
3) осуществляется уточнение местоположения на земельных участках границ 54 объектов капитального строительства.

В ходе выполнения кадастровых работ проведен анализ материалов, согласно сведений ЕГРН, представленных в виде кадастровых планов территорий и выписок из ЕГРН в отношении земельных участков и объектов капитального строительства, картографические материалы и материалы из фонда данных, полученных в результате проведения землеустройства, действующие правила землепользования и застройки. утвержденные применительно к данной территории работ.
Земельные участки, в отношении которых проводятся комплексные кадастровые работы, расположены в границах Суравского сельсовета Тамбовского муниципального округа , в градостроительной зоне " Зона застройки индивидуальными жилыми домами" (Ж1), для которой для участков с ВРИ - для ведения личного подсобного хозяйства установлены предельные минимальные (300 кв.м.) и максимальные (5000 кв.м.) размеры земельных участков. Правила землепользования и застройки утверждены Решением № 235 от 27.01.2023г. "О внесении изменений в Правила землепользования и застройки муниципального образования «Суравский сельсовет» Тамбовского района Тамбовской области, утвержденный решением Суравского сельского Совета народных депутатов от 08.08.2014 года № 49" Ссылка на официальный источник: https://r00.tmbreg.ru/7570/20780.html.
Координаты характерных точек границ земельных участков и объектов капитального строительства получены методом спутниковых геодезических определений. Границы земельных участков определены по ограждениям на местности, существующим на местности 15 и более лет. В целях выполнения кадастровых работ, кадастровым инженером были получены материалы дистанционного зондирования земли, изготовленный АО "Роскартография", и переданный в пользование ФФПД. Масштаб картографического произведения 1:10000. Реквизиты картографического материала приведены в разделе "Исходные данные"

Сведения о заказчике

Комплексные кадастровые работы выполнены в рамках исполнения государственного контракта № 0164200001925000183-725790-157788 от 17.03.2025 г.
Заказчиком комплексных кадастровых работ является Министерство имущественных отношений и государственного заказа Тамбовской области, ИНН 6831000240, ОГРН 1066829046844

Сведения о кадастровом инженере
Карта-план территории подготовлен кадастровым инженером Чиркиным Евгением Александровичем (квалификационный аттестат № 34-14-538 от 22.08.2014), включенным в реестр членов Ассоциации СРО "Кадастровые инженеры юга" 30.052016 г. № НП001325. Номер регистрации в государственном реестре лиц, осуществляющих кадастровую деятельность – 31758. Страховой номер индивидуального лицевого счета в системе обязательного пенсионного страхования Российской Федерации (СНИЛС) 152-892-276 89.
Сведения о геодезической основе, использованной при подготовке карты-плана территории
Определение координат поворотных точек границ земельных участков выполнено методом спутниковых геодезических измерений. В качестве базовой станции для определения координат точек границ использовалась базовая станция Мичуринск (MICH), держателем которой является группа EFT-CORS. В разделе исходные данные приведено письмо ПКК "Роскадастр", подтверждающее передачу данных EFT-CORS в фонды данных субъектов Российской Федерации или федеральный фонд пространственных данных. Вторым приемником, реквизиты которого указаны в разделе "Инструменты", было проведено полевое обследование пунктов ГГС (Челнаво-Дмитриевская, Сурава, Аэродромная), а также объекты недвижимости в границах проведения кадастровых работ.
Сведения об уточняемых земельных участках
В ходе проведения комплексных кадастровых работ были уточнены местоположение и площадь земельных участков, а также исправлены сведения о местоположении и (или) площади земельных участков, при этом при таком исправлении площадь изменяется не более, чем на 10 процентов от площади, содержащейся в ЕГРН. Исключением являются: Уточняемый ЗУ 68:20:2201014:31 - значение площади по результатам ККР уменьшилось более, чем на 10 процентов от площади, содержащейся в ЕГРН (с 4273 кв.м. до 2451 кв.м.), согласие правообладателя на уменьшение площади земельного участка не получено; Уточняемый ЗУ 68:20:2201014:34 - значение площади по результатам ККР уменьшилось более, чем на 10 процентов от площади, содержащейся в ЕГРН (с 3000 кв.м. до 2562 кв.м.); Уточняемый ЗУ 68:20:2201014:35 - значение площади по результатам ККР уменьшилось более, чем на 10 процентов от площади, содержащейся в ЕГРН (с 3000 кв.м. до 2186 кв.м.); Уточняемый ЗУ 68:20:2201014:45 - значение площади по результатам ККР уменьшилось более, чем на 10 процентов от площади, содержащейся в ЕГРН (с 3000 кв.м. до 2214 кв.м.), согласие правообладателя на уменьшение площади земельного участка не получено; Уточняемый ЗУ 68:20:2201014:60 - значение площади по результатам ККР уменьшилось более, чем на 10 процентов от площади, содержащейся в ЕГРН (с 3100 кв.м. до 1302 кв.м.); Уточняемый ЗУ 68:20:2201014:63 - значение площади по результатам ККР уменьшилось более, чем на 10 процентов от площади, содержащейся в ЕГРН (с 1800 кв.м. до 1447 кв.м.); Уточняемый ЗУ 68:20:2201014:84 - значение площади по результатам ККР уменьшилось более, чем на 10 процентов от площади, содержащейся в ЕГРН (с 4000 кв.м. до 2303 кв.м.); Уточняемый ЗУ 68:20:2201014:86 - значение площади по результатам ККР уменьшилось более, чем на 10 процентов от площади, содержащейся в ЕГРН (с 4000 кв.м.

до 2572 кв.м.), согласие правообладателя на уменьшение площади земельного участка не получено;

Уточняемый ЗУ 68:20:2201014:87 - значение площади по результатам ККР уменьшилось более, чем на 10 процентов от площади, содержащейся в ЕГРН (с 3700 кв.м. до 2758 кв.м.);

Уточняемый ЗУ 68:20:2201014:88 - значение площади по результатам ККР уменьшилось более, чем на 10 процентов от площади, содержащейся в ЕГРН (с 4600 кв.м. до 3322 кв.м.);

Уточняемый ЗУ 68:20:2201014:89 - значение площади по результатам ККР уменьшилось более, чем на 10 процентов от площади, содержащейся в ЕГРН (с 4200 кв.м. до 2566 кв.м.);

Уточняемый ЗУ 68:20:2201014:90 - значение площади по результатам ККР уменьшилось более, чем на 10 процентов от площади, содержащейся в ЕГРН (с 3159 кв.м. до 2498 кв.м.);

Уточняемый ЗУ 68:20:2201014:204 - значение площади по результатам ККР уменьшилось более, чем на 10 процентов от площади, содержащейся в ЕГРН (с 2600 кв.м. до 1570 кв.м.);

В целях соблюдения требований ч.5. ст.42.8 221-ФЗ "О кадастровой деятельности", для внесения сведений о таких земельных участках в результате проведения ККР в ЕГРН, необходимо получение письменного согласия правообладателей на такое уменьшение площади. Копии таких согласий включены в состав Приложения (в отношении земельных участков с кадастровыми номерами 68:20:2201014:34, 68:20:2201014:35, 68:20:2201014:60, 68:20:2201014:63, 68:20:2201014:84, 68:20:2201014:87, 68:20:2201014:88, 68:20:2201014:89, 68:20:2201014:90, 68:20:2201014:204, а в отношении земельных участков 68:20:2201014:31, 68:20:2201014:45, 68:20:2201014:86 не получены от правообладателей, в связи с чем сведения о границах таких ЗУ при проведении ККР в ЕГРН внесению не подлежат.

Описание местоположения здания, сооружения, объекта незавершенного строительства на земельном участке

В ходе проведения комплексных кадастровых работ было уточнено местоположение границ объектов капитального строительства на земельных участках.

Сведения о пунктах геодезической сети и средствах измерений

1. Сведения о пунктах геодезической сети:

№ п/п	Вид геодезической сети	Название пункта геодезической сети и тип знака	Система координат пункта геодезической сети	Координаты пункта, м		Дата обследования 14 мая 2025 г.		
						Сведения о состоянии		
				X	Y	наружного знака пункта	центра пункта	марки центра пункта
1	2	3	4	5	6	7	8	9
1	Геодезическая сеть сгущения. 3	Аэродромная, пирамида	МСК-68, зона 1	430 788,01	1 242 568,01	Не обнаружен	Сохранился	Сохранился
2	Геодезическая сеть сгущения. 3	Челнаво-Дмитриевская, пирамида		453 493,03	1 226 416,79			
3	Геодезическая сеть сгущения. 3	Сурава, пирамида		455 008,52	1 239 523,41			

2. Сведения об использованных средствах измерений:

№ п/п	Наименование и обозначение типа средства измерений - прибора (инструмента, аппаратуры)	Заводской или серийный номер средства измерений	Реквизиты свидетельства о поверке прибора (инструмента, аппаратуры) и (или) срок действия поверки
1	2	3	4
1	Stonex S8 GNSS	STNS84412003	свидетельство № С-ГКФ/01-04-2025/42177429, выдано 01.04.2025г., срок действия поверки - до 31.03.2026г.

Сведения об уточняемых земельных участках

1. Сведения о характерных точках границ уточняемого земельного участка с кадастровым номером 68:20:2201012:7 :

Система координат МСК-68, зона 1 Зона № 1

Обозначение характерных точек границ	Координаты, м				Метод определения координат	Формулы, примененные для расчета средней квадратической погрешности определения координат характерных точек границ (Mt), с подставленными в такие формулы значениями и итоговые (вычисленные) значения Mt, м	Описание закрепления точки
	содержатся в Едином государственном реестре недвижимости		определены в результате выполнения комплексных кадастровых работ				
	X	Y	X	Y			
1	2	3	4	5	6	7	8
н901У	—	—	454 609,54	1 236 531,75	Метод спутниковых геодезических измерений (определений)	√(0,08^2 + 0,06^2) = 0,10	—
н902У	—	—	454 636,53	1 236 579,45			
н903У	—	—	454 657,96	1 236 622,80			
н904У	—	—	454 649,00	1 236 627,43			
н905У	—	—	454 648,16	1 236 625,93			
н906У	—	—	454 627,78	1 236 634,51			
н907У	—	—	454 622,42	1 236 624,51			
н908У	—	—	454 596,98	1 236 577,07			
н909У	—	—	454 580,74	1 236 547,36			
н901У	—	—	454 609,54	1 236 531,75			

2. Сведения о частях границ уточняемого земельного участка с кадастровым номером 68:20:2201012:7 :

Обозначение части границ		Горизонтальное проложение (S), м	Описание прохождения части границ	Сведения о согласовании местоположения границ (согласовано/спорное)
от т.	до т.			

1	2	3	4	5
н901У	н902У	54,81	—	согласовано
н902У	н903У	48,36		
н903У	н904У	10,09		
н904У	н905У	1,72		
н905У	н906У	22,11		
н906У	н907У	11,35		
н907У	н908У	53,83		
н908У	н909У	33,86		
н909У	н901У	32,76		

3. Сведения о характеристиках уточняемого земельного участка с кадастровым номером 68:20:2201012:7 :

№ п/п	Наименование характеристики земельного участка	Значение характеристики
1	2	3
1.	Адрес земельного участка	—
1.1.	Сведения о местоположении земельного участка (при отсутствии адреса) в структурированном в соответствии с федеральной информационной адресной системой виде	—
1.2.	Дополнительные сведения о местоположении земельного участка	—
2.	Площадь земельного участка ± величина погрешности определения (вычисления) площади (Р ± ΔР), м²	3 343 ± 20,00
3.	Формула, примененная для вычисления предельной погрешности определения площади земельного участка, с подставленными значениями и итоговые (вычисленные) значения	3,5*0,10*√(3 343,00) = 20
4.	Площадь земельного участка согласно сведениям Единого государственного реестра недвижимости (Ркад), м²	3 343,00
5.	Оценка расхождения Р и Ркад (Р - Ркад), м²	0
6.	Предельный минимальный и максимальный размеры земельного участка (Рмин и Рмакс), м²	Рмин = 300 Рмакс = 5 000
7.	Вид (виды) разрешенного использования	—
7.1.	Дополнительные сведения об использовании земельного участка	—
8.	Кадастровый или иной государственный учетный номер (инвентарный) здания, сооружения, объекта незавершенного строительства, расположенного на земельном участке	68:20:2201014:135

1	2	3
9.	Сведения о земельных участках (землях общего пользования, территории общего пользования), посредством которых обеспечивается доступ	Земли общего пользования
10.	Иные сведения	—

4. Пояснения к сведениям об уточняемом земельном участке с кадастровым номером 68:20:2201012:7 :

1.	—

1. Сведения о характерных точках границ уточняемого земельного участка с кадастровым номером 68:20:2201014:10 :

Система координат МСК-68, зона 1 Зона № 1

Обозначение характерных точек границ	Координаты, м				Метод определения координат	Формулы, примененные для расчета средней квадратической погрешности определения координат характерных точек границ (Mt), с подставленными в такие формулы значениями и итоговые (вычисленные) значения Mt, м	Описание закрепления точки
	содержатся в Едином государственном реестре недвижимости		определены в результате выполнения комплексных кадастровых работ				
	X	Y	X	Y			
1	2	3	4	5	6	7	8
н1082У	—	—	454 830,43	1 236 507,99	Метод спутниковых геодезических измерений (определений)	√(0,08^2 + 0,06^2) = 0,10	—
н1083У	—	—	454 846,70	1 236 501,05			
н1084У	—	—	454 871,41	1 236 542,15			
н1085У	—	—	454 849,20	1 236 551,94			
н1082У	—	—	454 830,43	1 236 507,99			

2. Сведения о частях границ уточняемого земельного участка с кадастровым номером 68:20:2201014:10 :

Обозначение части границ		Горизонтальное проложение (S), м	Описание прохождения части границ	Сведения о согласовании местоположения границ (согласовано/спорное)
от т.	до т.			
1	2	3	4	5
н1082У	н1083У	17,69	—	согласовано
н1083У	н1084У	47,96		

1	2	3	4	5
н1084У	н1085У	24,27	—	согласовано
н1085У	н1082У	47,79		

3. Сведения о характеристиках уточняемого земельного участка с кадастровым номером 68:20:2201014:10 :

№ п/п	Наименование характеристики земельного участка	Значение характеристики
1	2	3
1.	Адрес земельного участка	—
1.1.	Сведения о местоположении земельного участка (при отсутствии адреса) в структурированном в соответствии с федеральной информационной адресной системой виде	—
1.2.	Дополнительные сведения о местоположении земельного участка	—
2.	Площадь земельного участка ± величина погрешности определения (вычисления) площади (Р ± ΔР), м²	1 000 ± 11,00
3.	Формула, примененная для вычисления предельной погрешности определения площади земельного участка, с подставленными значениями и итоговые (вычисленные) значения	3,5*0,10*√(1 000,00) = 11
4.	Площадь земельного участка согласно сведениям Единого государственного реестра недвижимости (Ркад), м²	1 000,00
5.	Оценка расхождения Р и Ркад (Р - Ркад), м²	0
6.	Предельный минимальный и максимальный размеры земельного участка (Рмин и Рмакс), м²	Рмин = 300 Рмакс = 5 000
7.	Вид (виды) разрешенного использования	—
7.1.	Дополнительные сведения об использовании земельного участка	—
8.	Кадастровый или иной государственный учетный номер (инвентарный) здания, сооружения, объекта незавершенного строительства, расположенного на земельном участке	68:20:2201014:138
9.	Сведения о земельных участках (землях общего пользования, территории общего пользования), посредством которых обеспечивается доступ	Земли общего пользования
10.	Иные сведения	—

4. Пояснения к сведениям об уточняемом земельном участке с кадастровым номером 68:20:2201014:10 :

1.	—

1. Сведения о характерных точках границ уточняемого земельного участка с кадастровым номером 68:20:2201014:11 :

Система координат МСК-68, зона 1 Зона № 1

Обозначение характерных точек границ	Координаты, м				Метод определения координат	Формулы, примененные для расчета средней квадратической погрешности определения координат характерных точек границ (Mt), с подставленными в такие формулы значениями и итоговые (вычисленные) значения Mt, м	Описание закрепления точки
	содержатся в Едином государственном реестре недвижимости		определены в результате выполнения комплексных кадастровых работ				
	X	Y	X	Y			
1	2	3	4	5	6	7	8
н1086У	—	—	454 772,85	1 236 457,56	Метод спутниковых геодезических измерений (определений)	√(0,08^2 + 0,06^2) = 0,10	—
н1087У	—	—	454 784,11	1 236 454,95			
н1088У	—	—	454 828,89	1 236 496,01			
н1089У	—	—	454 817,43	1 236 501,53			
н1090У	—	—	454 822,97	1 236 510,94			
н1082У	—	—	454 830,43	1 236 507,99			
н1085У	—	—	454 849,20	1 236 551,94			
н1091У	—	—	454 827,71	1 236 560,59			
н1092У	—	—	454 819,98	1 236 539,59			
н1093У	—	—	454 813,22	1 236 524,10			
н1094У	—	—	454 812,36	1 236 524,37			
н1095У	—	—	454 808,59	1 236 514,57			

1	2	3	4	5	6	7	8
н1096У	—	—	454 804,68	1 236 516,10	Метод спутниковых геодезических измерений (определений)	√(0,08^2 + 0,06^2) = 0,10	—
н1097У	—	—	454 799,53	1 236 517,34			
н1098У	—	—	454 793,31	1 236 507,97			
н1099У	—	—	454 763,59	1 236 463,23			
н1086У	—	—	454 772,85	1 236 457,56			

2. Сведения о частях границ уточняемого земельного участка с кадастровым номером 68:20:2201014:11 :

Обозначение части границ		Горизонтальное проложение (S), м	Описание прохождения части границ	Сведения о согласовании местоположения границ (согласовано/спорное)
от т.	до т.			
1	2	3	4	5
н1086У	н1087У	11,56	—	согласовано
н1087У	н1088У	60,76		
н1088У	н1089У	12,72		
н1089У	н1090У	10,92		
н1090У	н1082У	8,02		
н1082У	н1085У	47,79		
н1085У	н1091У	23,17		
н1091У	н1092У	22,38		
н1092У	н1093У	16,90		
н1093У	н1094У	0,90		
н1094У	н1095У	10,50		
н1095У	н1096У	4,20		
н1096У	н1097У	5,30		
н1097У	н1098У	11,25		
н1098У	н1099У	53,71		
н1099У	н1086У	10,86		

3. Сведения о характеристиках уточняемого земельного участка с кадастровым номером 68:20:2201014:11 :

№ п/п	Наименование характеристики земельного участка	Значение характеристики
1	2	3

1	2	3
1.	Адрес земельного участка	—
1.1.	Сведения о местоположении земельного участка (при отсутствии адреса) в структурированном в соответствии с федеральной информационной адресной системой виде	—
1.2.	Дополнительные сведения о местоположении земельного участка	—
2.	Площадь земельного участка ± величина погрешности определения (вычисления) площади (Р ± ΔР), м²	2 978 ± 19,00
3.	Формула, примененная для вычисления предельной погрешности определения площади земельного участка, с подставленными значениями и итоговые (вычисленные) значения	3,5*0,10*√(2 978,00) = 19
4.	Площадь земельного участка согласно сведениям Единого государственного реестра недвижимости (Ркад), м²	3 000,00
5.	Оценка расхождения Р и Ркад (Р - Ркад), м²	22
6.	Предельный минимальный и максимальный размеры земельного участка (Рмин и Рмакс), м²	Рмин = 300 Рмакс = 5 000
7.	Вид (виды) разрешенного использования	—
7.1.	Дополнительные сведения об использовании земельного участка	—
8.	Кадастровый или иной государственный учетный номер (инвентарный) здания, сооружения, объекта незавершенного строительства, расположенного на земельном участке	68:20:2201014:156 - многоквартирный дом
9.	Сведения о земельных участках (землях общего пользования, территории общего пользования), посредством которых обеспечивается доступ	Земли общего пользования
10.	Иные сведения	—
4. Пояснения к сведениям об уточняемом земельном участке с кадастровым номером 68:20:2201014:11 :		
1.	—	

1. Сведения о характерных точках границ уточняемого земельного участка с кадастровым номером 68:20:2201014:14 :

Система координат МСК-68, зона 1 Зона № 1

Обозначение характерных точек границ	Координаты, м				Метод определения координат	Формулы, примененные для расчета средней квадратической погрешности определения координат характерных точек границ (Mt), с подставленными в такие формулы значениями и итоговые (вычисленные) значения Mt, м	Описание закрепления точки
	содержатся в Едином государственном реестре недвижимости		определены в результате выполнения комплексных кадастровых работ				
	X	Y	X	Y			
1	2	3	4	5	6	7	8
н1100У	—	—	454 781,93	1 236 521,40	Метод спутниковых геодезических измерений (определений)	√(0,08^2 + 0,06^2) = 0,10	—
н1101У	—	—	454 793,11	1 236 517,32			
н1102У	—	—	454 795,21	1 236 522,43			
н1103У	—	—	454 797,39	1 236 521,59			
н1104У	—	—	454 799,13	1 236 526,23			
н1105У	—	—	454 804,47	1 236 539,50			
н1106У	—	—	454 811,10	1 236 557,04			
н1107У	—	—	454 813,36	1 236 563,45			
н1108У	—	—	454 798,93	1 236 567,89			
н1109У	—	—	454 795,86	1 236 558,81			
н1110У	—	—	454 796,80	1 236 558,52			
н1111У	—	—	454 792,62	1 236 548,19			

1	2	3	4	5	6	7	8
н1112У	—	—	454 785,25	1 236 530,31	Метод спутниковых геодезических измерений (определений)	√(0,08^2 + 0,06^2) = 0,10	—
н1113У	—	—	454 783,80	1 236 526,42			
н1100У	—	—	454 781,93	1 236 521,40			

2. Сведения о частях границ уточняемого земельного участка с кадастровым номером 68:20:2201014:14 :

Обозначение части границ		Горизонтальное проложение (S), м	Описание прохождения части границ	Сведения о согласовании местоположения границ (согласовано/спорное)
от т.	до т.			
1	2	3	4	5
н1100У	н1101У	11,90	—	согласовано
н1101У	н1102У	5,52		
н1102У	н1103У	2,34		
н1103У	н1104У	4,96		
н1104У	н1105У	14,30		
н1105У	н1106У	18,75		
н1106У	н1107У	6,80		
н1107У	н1108У	15,10		
н1108У	н1109У	9,58		
н1109У	н1110У	0,98		
н1110У	н1111У	11,14		
н1111У	н1112У	19,34		
н1112У	н1113У	4,15		
н1113У	н1100У	5,36		

3. Сведения о характеристиках уточняемого земельного участка с кадастровым номером 68:20:2201014:14 :

№ п/п	Наименование характеристики земельного участка	Значение характеристики
1	2	3
1.	Адрес земельного участка	—
1.1.	Сведения о местоположении земельного участка (при отсутствии адреса) в структурированном в соответствии с федеральной информационной адресной системой виде	—
1.2.	Дополнительные сведения о местоположении земельного участка	—

1	2	3
2.	Площадь земельного участка ± величина погрешности определения (вычисления) площади (Р ± ΔР), м²	706 ± 9,00
3.	Формула, примененная для вычисления предельной погрешности определения площади земельного участка, с подставленными значениями и итоговые (вычисленные) значения	3,5*0,10*√(706,00) = 9
4.	Площадь земельного участка согласно сведениям Единого государственного реестра недвижимости (Ркад), м²	500,00
5.	Оценка расхождения Р и Ркад (Р - Ркад), м²	206
6.	Предельный минимальный и максимальный размеры земельного участка (Рмин и Рмакс), м²	Рмин = 300 Рмакс = 5 000
7.	Вид (виды) разрешенного использования	—
7.1.	Дополнительные сведения об использовании земельного участка	—
8.	Кадастровый или иной государственный учетный номер (инвентарный) здания, сооружения, объекта незавершенного строительства, расположенного на земельном участке	68:20:2201014:161 - многоквартирный дом
9.	Сведения о земельных участках (землях общего пользования, территории общего пользования), посредством которых обеспечивается доступ	Земли общего пользования
10.	Иные сведения	—

4. Пояснения к сведениям об уточняемом земельном участке с кадастровым номером 68:20:2201014:14 :

1.	—

1. Сведения о характерных точках границ уточняемого земельного участка с кадастровым номером 68:20:2201014:19 :

Система координат МСК-68, зона 1 Зона № 1

Обозначение характерных точек границ	Координаты, м				Метод определения координат	Формулы, примененные для расчета средней квадратической погрешности определения координат характерных точек границ (Mt), с подставленными в такие формулы значениями и итоговые (вычисленные) значения Mt, м	Описание закрепления точки
	содержатся в Едином государственном реестре недвижимости		определены в результате выполнения комплексных кадастровых работ				
	X	Y	X	Y			
1	2	3	4	5	6	7	8

1	2	3	4	5	6	7	8
н1114У	—	—	454 685,06	1 236 561,92	Метод спутниковых геодезических измерений (определений)	√(0,08^2 + 0,06^2) = 0,10	—
н1115У	—	—	454 695,49	1 236 581,24			
н1116У	—	—	454 707,97	1 236 605,21			
н1117У	—	—	454 688,33	1 236 613,34			
н1118У	—	—	454 673,07	1 236 583,32			
н1119У	—	—	454 666,69	1 236 570,77			
н1120У	—	—	454 614,27	1 236 474,65			
н1121У	—	—	454 631,92	1 236 465,56			
н1122У	—	—	454 637,06	1 236 475,28			
н1123У	—	—	454 648,88	1 236 496,34			
н1114У	—	—	454 685,06	1 236 561,92			

2. Сведения о частях границ уточняемого земельного участка с кадастровым номером 68:20:2201014:19 :

Обозначение части границ		Горизонтальное проложение (S), м	Описание прохождения части границ	Сведения о согласовании местоположения границ (согласовано/спорное)
от т.	до т.			
1	2	3	4	5
н1114У	н1115У	21,96	—	согласовано
н1115У	н1116У	27,02		
н1116У	н1117У	21,26		
н1117У	н1118У	33,68		
н1118У	н1119У	14,08		
н1119У	н1120У	109,48		
н1120У	н1121У	19,85		
н1121У	н1122У	11,00		
н1122У	н1123У	24,15		

1	2	3	4	5
н1123У	н1114У	74,90	—	согласовано

3. Сведения о характеристиках уточняемого земельного участка с кадастровым номером 68:20:2201014:19 :

№ п/п	Наименование характеристики земельного участка	Значение характеристики
1	2	3
1.	Адрес земельного участка	—
1.1.	Сведения о местоположении земельного участка (при отсутствии адреса) в структурированном в соответствии с федеральной информационной адресной системой виде	—
1.2.	Дополнительные сведения о местоположении земельного участка	—
2.	Площадь земельного участка ± величина погрешности определения (вычисления) площади (Р ± ΔР), м²	3 212 ± 20,00
3.	Формула, примененная для вычисления предельной погрешности определения площади земельного участка, с подставленными значениями и итоговые (вычисленные) значения	3,5*0,10*√(3 212,00) = 20
4.	Площадь земельного участка согласно сведениям Единого государственного реестра недвижимости (Ркад), м²	3 000,00
5.	Оценка расхождения Р и Ркад (Р - Ркад), м²	212
6.	Предельный минимальный и максимальный размеры земельного участка (Рмин и Рмакс), м²	Рмин = 300 Рмакс = 5 000
7.	Вид (виды) разрешенного использования	—
7.1.	Дополнительные сведения об использовании земельного участка	—
8.	Кадастровый или иной государственный учетный номер (инвентарный) здания, сооружения, объекта незавершенного строительства, расположенного на земельном участке	68:20:2201014:137
9.	Сведения о земельных участках (землях общего пользования, территории общего пользования), посредством которых обеспечивается доступ	Земли общего пользования
10.	Иные сведения	—

4. Пояснения к сведениям об уточняемом земельном участке с кадастровым номером 68:20:2201014:19 :

1.	—

1. Сведения о характерных точках границ уточняемого земельного участка с кадастровым номером 68:20:2201014:20 :

Система координат МСК-68, зона 1 Зона № 1

Обозначение характерных точек границ	Координаты, м				Метод определения координат	Формулы, примененные для расчета средней квадратической погрешности определения координат характерных точек границ (Mt), с подставленными в такие формулы значениями и итоговые (вычисленные) значения Mt, м	Описание закрепления точки
	содержатся в Едином государственном реестре недвижимости		определены в результате выполнения комплексных кадастровых работ				
	X	Y	X	Y			
1	2	3	4	5	6	7	8
н1132У	—	—	454 599,71	1 236 476,70	Метод спутниковых геодезических измерений (определений)	√(0,08^2 + 0,06^2) = 0,10	—
н1133У	—	—	454 632,13	1 236 531,82			
н1134У	—	—	454 653,85	1 236 571,66			
н1135У	—	—	454 661,58	1 236 588,70			
н1136У	—	—	454 673,88	1 236 615,78			
н903У	—	—	454 657,96	1 236 622,80			
н902У	—	—	454 636,53	1 236 579,45			
н901У	—	—	454 609,54	1 236 531,75			
н1137У	—	—	454 581,35	1 236 481,92			
н1132У	—	—	454 599,71	1 236 476,70			

2. Сведения о частях границ уточняемого земельного участка с кадастровым номером 68:20:2201014:20 :

Обозначение части границ		Горизонтальное проложение (S), м	Описание прохождения части границ	Сведения о согласовании местоположения границ (согласовано/спорное)
от т.	до т.			
1	2	3	4	5

1	2	3	4	5
н1132У	н1133У	63,95	—	согласовано
н1133У	н1134У	45,38		
н1134У	н1135У	18,71		
н1135У	н1136У	29,74		
н1136У	н903У	17,40		
н903У	н902У	48,36		
н902У	н901У	54,81		
н901У	н1137У	57,25		
н1137У	н1132У	19,09		

3. Сведения о характеристиках уточняемого земельного участка с кадастровым номером 68:20:2201014:20 :

№ п/п	Наименование характеристики земельного участка	Значение характеристики
1	2	3
1.	Адрес земельного участка	—
1.1.	Сведения о местоположении земельного участка (при отсутствии адреса) в структурированном в соответствии с федеральной информационной адресной системой виде	—
1.2.	Дополнительные сведения о местоположении земельного участка	—
2.	Площадь земельного участка ± величина погрешности определения (вычисления) площади (Р ± ΔР), м²	3 000 ± 19,00
3.	Формула, примененная для вычисления предельной погрешности определения площади земельного участка, с подставленными значениями и итоговые (вычисленные) значения	3,5*0,10*√(3 000,00) = 19
4.	Площадь земельного участка согласно сведениям Единого государственного реестра недвижимости (Ркад), м²	3 000,00
5.	Оценка расхождения Р и Ркад (Р - Ркад), м²	0
6.	Предельный минимальный и максимальный размеры земельного участка (Рмин и Рмакс), м²	Рмин = 300 Рмакс = 5 000
7.	Вид (виды) разрешенного использования	—
7.1.	Дополнительные сведения об использовании земельного участка	—
8.	Кадастровый или иной государственный учетный номер (инвентарный) здания, сооружения, объекта незавершенного строительства, расположенного на земельном участке	68:20:2201014:136

1	2	3
9.	Сведения о земельных участках (землях общего пользования, территории общего пользования), посредством которых обеспечивается доступ	Земли общего пользования
10.	Иные сведения	—

4. Пояснения к сведениям об уточняемом земельном участке с кадастровым номером 68:20:2201014:20 :

1.	—

1. Сведения о характерных точках границ уточняемого земельного участка с кадастровым номером 68:20:2201014:22 :

Система координат МСК-68, зона 1 Зона № 1

Обозначение характерных точек границ	Координаты, м				Метод определения координат	Формулы, примененные для расчета средней квадратической погрешности определения координат характерных точек границ (Mt), с подставленными в такие формулы значениями и итоговые (вычисленные) значения Mt, м	Описание закрепления точки
	содержатся в Едином государственном реестре недвижимости		определены в результате выполнения комплексных кадастровых работ				
	X	Y	X	Y			
1	2	3	4	5	6	7	8
н1170У	—	—	454 566,26	1 236 521,26	Метод спутниковых геодезических измерений (определений)	√(0,08^2 + 0,06^2) = 0,10	—
н909У	—	—	454 580,74	1 236 547,36			
н908У	—	—	454 596,98	1 236 577,07			
н907У	—	—	454 622,42	1 236 624,51			
н1171У	—	—	454 598,57	1 236 635,38			
н1172У	—	—	454 544,07	1 236 532,11			
н1170У	—	—	454 566,26	1 236 521,26			

2. Сведения о частях границ уточняемого земельного участка с кадастровым номером 68:20:2201014:22 :

Обозначение части границ		Горизонтальное проложение (S), м	Описание прохождения части границ	Сведения о согласовании местоположения границ (согласовано/спорное)
от т.	до т.			

1	2	3	4	5
н1170У	н909У	29,85	—	согласовано
н909У	н908У	33,86		
н908У	н907У	53,83		
н907У	н1171У	26,21		
н1171У	н1172У	116,77		
н1172У	н1170У	24,70		

3. Сведения о характеристиках уточняемого земельного участка с кадастровым номером 68:20:2201014:22 :

№ п/п	Наименование характеристики земельного участка	Значение характеристики
1	2	3
1.	Адрес земельного участка	—
1.1.	Сведения о местоположении земельного участка (при отсутствии адреса) в структурированном в соответствии с федеральной информационной адресной системой виде	—
1.2.	Дополнительные сведения о местоположении земельного участка	—
2.	Площадь земельного участка ± величина погрешности определения (вычисления) площади (Р ± ΔР), м²	3 000 ± 19,00
3.	Формула, примененная для вычисления предельной погрешности определения площади земельного участка, с подставленными значениями и итоговые (вычисленные) значения	3,5*0,10*√(3 000,00) = 19
4.	Площадь земельного участка согласно сведениям Единого государственного реестра недвижимости (Ркад), м²	3 000,00
5.	Оценка расхождения Р и Ркад (Р - Ркад), м²	0
6.	Предельный минимальный и максимальный размеры земельного участка (Рмин и Рмакс), м²	Рмин = 300 Рмакс = 5 000
7.	Вид (виды) разрешенного использования	—
7.1.	Дополнительные сведения об использовании земельного участка	—
8.	Кадастровый или иной государственный учетный номер (инвентарный) здания, сооружения, объекта незавершенного строительства, расположенного на земельном участке	68:20:2201014:215
9.	Сведения о земельных участках (землях общего пользования, территории общего пользования), посредством которых обеспечивается доступ	Земли общего пользования
10.	Иные сведения	—

4. Пояснения к сведениям об уточняемом земельном участке с кадастровым номером 68:20:2201014:22 :

1.	—

1. Сведения о характерных точках границ уточняемого земельного участка с кадастровым номером 68:20:2201014:23 :

Система координат МСК-68, зона 1 Зона № 1

Обозначение характерных точек границ	Координаты, м				Метод определения координат	Формулы, примененные для расчета средней квадратической погрешности определения координат характерных точек границ (Mt), с подставленными в такие формулы значениями и итоговые (вычисленные) значения Mt, м	Описание закрепления точки
	содержатся в Едином государственном реестре недвижимости		определены в результате выполнения комплексных кадастровых работ				
	X	Y	X	Y			
1	2	3	4	5	6	7	8
н1173У	—	—	454 553,30	1 236 615,54	Метод спутниковых геодезических измерений (определений)	√(0,08^2 + 0,06^2) = 0,10	—
н1174У	—	—	454 545,34	1 236 597,38			
н1175У	—	—	454 544,53	1 236 597,65			
н1176У	—	—	454 520,25	1 236 544,11			
н1177У	—	—	454 492,53	1 236 486,94			
н1178У	—	—	454 501,43	1 236 483,17			
н1179У	—	—	454 506,98	1 236 485,48			
н1180У	—	—	454 531,91	1 236 538,26			
н1181У	—	—	454 557,60	1 236 583,89			
н1182У	—	—	454 568,47	1 236 608,76			
н1183У	—	—	454 583,25	1 236 645,61			

1	2	3	4	5	6	7	8
н1184У	—	—	454 564,66	1 236 652,81	Метод спутниковых геодезических измерений (определений)	√(0,08^2 + 0,06^2) = 0,10	—
н1173У	—	—	454 553,30	1 236 615,54			

2. Сведения о частях границ уточняемого земельного участка с кадастровым номером 68:20:2201014:23 :

Обозначение части границ		Горизонтальное проложение (S), м	Описание прохождения части границ	Сведения о согласовании местоположения границ (согласовано/спорное)
от т.	до т.			
1	2	3	4	5
н1173У	н1174У	19,83	—	согласовано
н1174У	н1175У	0,85		
н1175У	н1176У	58,79		
н1176У	н1177У	63,54		
н1177У	н1178У	9,67		
н1178У	н1179У	6,01		
н1179У	н1180У	58,37		
н1180У	н1181У	52,36		
н1181У	н1182У	27,14		
н1182У	н1183У	39,70		
н1183У	н1184У	19,94		
н1184У	н1173У	38,96		

3. Сведения о характеристиках уточняемого земельного участка с кадастровым номером 68:20:2201014:23 :

№ п/п	Наименование характеристики земельного участка	Значение характеристики
1	2	3
1.	Адрес земельного участка	—
1.1.	Сведения о местоположении земельного участка (при отсутствии адреса) в структурированном в соответствии с федеральной информационной адресной системой виде	—
1.2.	Дополнительные сведения о местоположении земельного участка	—
2.	Площадь земельного участка ± величина погрешности определения (вычисления) площади (Р ± ΔР), м²	2 804 ± 19,00

1	2	3
3.	Формула, примененная для вычисления предельной погрешности определения площади земельного участка, с подставленными значениями и итоговые (вычисленные) значения	3,5*0,10*√(2 804,00) = 19
4.	Площадь земельного участка согласно сведениям Единого государственного реестра недвижимости (Ркад), м²	3 000,00
5.	Оценка расхождения Р и Ркад (Р - Ркад), м²	196
6.	Предельный минимальный и максимальный размеры земельного участка (Рмин и Рмакс), м²	Рмин = 300 Рмакс = 5 000
7.	Вид (виды) разрешенного использования	—
7.1.	Дополнительные сведения об использовании земельного участка	—
8.	Кадастровый или иной государственный учетный номер (инвентарный) здания, сооружения, объекта незавершенного строительства, расположенного на земельном участке	68:20:2201014:134
9.	Сведения о земельных участках (землях общего пользования, территории общего пользования), посредством которых обеспечивается доступ	Земли общего пользования
10.	Иные сведения	—

4. Пояснения к сведениям об уточняемом земельном участке с кадастровым номером 68:20:2201014:23 :

1.	—

1. Сведения о характерных точках границ уточняемого земельного участка с кадастровым номером 68:20:2201014:24 :

Система координат МСК-68, зона 1 Зона № 1

Обозначение характерных точек границ	Координаты, м				Метод определения координат	Формулы, примененные для расчета средней квадратической погрешности определения координат характерных точек границ (Mt), с подставленными в такие формулы значениями и итоговые (вычисленные) значения Mt, м	Описание закрепления точки
	содержатся в Едином государственном реестре недвижимости		определены в результате выполнения комплексных кадастровых работ				
	X	Y	X	Y			
1	2	3	4	5	6	7	8
н1177У	—	—	454 492,53	1 236 486,94	Метод спутниковых геодезических измерений (определений)	√(0,08^2 + 0,06^2) = 0,10	—

1	2	3	4	5	6	7	8
н1176У	—	—	454 520,25	1 236 544,11	Метод спутниковых геодезических измерений (определений)	√(0,08^2 + 0,06^2) = 0,10	—
н1175У	—	—	454 544,53	1 236 597,65			
н1174У	—	—	454 545,34	1 236 597,38			
н1173У	—	—	454 553,30	1 236 615,54			
н1184У	—	—	454 564,66	1 236 652,81			
н1185У	—	—	454 542,96	1 236 659,33			
н1186У	—	—	454 527,71	1 236 610,93			
н1187У	—	—	454 474,72	1 236 488,67			
н1177У	—	—	454 492,53	1 236 486,94			

2. Сведения о частях границ уточняемого земельного участка с кадастровым номером 68:20:2201014:24 :

Обозначение части границ		Горизонтальное проложение (S), м	Описание прохождения части границ	Сведения о согласовании местоположения границ (согласовано/спорное)
от т.	до т.			
1	2	3	4	5
н1177У	н1176У	63,54	—	согласовано
н1176У	н1175У	58,79		
н1175У	н1174У	0,85		
н1174У	н1173У	19,83		
н1173У	н1184У	38,96		
н1184У	н1185У	22,66		
н1185У	н1186У	50,75		
н1186У	н1187У	133,25		
н1187У	н1177У	17,89		

3. Сведения о характеристиках уточняемого земельного участка с кадастровым номером 68:20:2201014:24 :

№ п/п	Наименование характеристики земельного участка	Значение характеристики
1	2	3

1	2	3
1.	Адрес земельного участка	—
1.1.	Сведения о местоположении земельного участка (при отсутствии адреса) в структурированном в соответствии с федеральной информационной адресной системой виде	—
1.2.	Дополнительные сведения о местоположении земельного участка	—
2.	Площадь земельного участка ± величина погрешности определения (вычисления) площади (Р ± ΔР), м²	3 702 ± 21,00
3.	Формула, примененная для вычисления предельной погрешности определения площади земельного участка, с подставленными значениями и итоговые (вычисленные) значения	3,5*0,10*√(3 702,00) = 21
4.	Площадь земельного участка согласно сведениям Единого государственного реестра недвижимости (Ркад), м²	3 890,00
5.	Оценка расхождения Р и Ркад (Р - Ркад), м²	188
6.	Предельный минимальный и максимальный размеры земельного участка (Рмин и Рмакс), м²	Рмин = 300 Рмакс = 5 000
7.	Вид (виды) разрешенного использования	—
7.1.	Дополнительные сведения об использовании земельного участка	—
8.	Кадастровый или иной государственный учетный номер (инвентарный) здания, сооружения, объекта незавершенного строительства, расположенного на земельном участке	68:20:2201014:133
9.	Сведения о земельных участках (землях общего пользования, территории общего пользования), посредством которых обеспечивается доступ	Земли общего пользования
10.	Иные сведения	—
4. Пояснения к сведениям об уточняемом земельном участке с кадастровым номером 68:20:2201014:24 :		
1.	—	

1. Сведения о характерных точках границ уточняемого земельного участка с кадастровым номером 68:20:2201014:26 :

Система координат МСК-68, зона 1 Зона № 1

Обозначение характерных точек границ	Координаты, м				Метод определения координат	Формулы, примененные для расчета средней квадратической погрешности определения координат характерных точек границ (Mt), с подставленными в такие формулы значениями и итоговые (вычисленные) значения Mt, м	Описание закрепления точки
	содержатся в Едином государственном реестре недвижимости		определены в результате выполнения комплексных кадастровых работ				
	X	Y	X	Y			
1	2	3	4	5	6	7	8
н1188У	—	—	454 439,49	1 236 527,75	Метод спутниковых геодезических измерений (определений)	√(0,08^2 + 0,06^2) = 0,10	—
н1189У	—	—	454 460,22	1 236 579,34			
н1190У	—	—	454 481,95	1 236 635,30			
н1191У	—	—	454 491,81	1 236 664,24			
н1192У	—	—	454 492,64	1 236 667,95			
н1193У	—	—	454 495,34	1 236 674,81			
н1194У	—	—	454 474,24	1 236 678,53			
н1195У	—	—	454 471,26	1 236 660,70			
н1196У	—	—	454 469,82	1 236 654,80			
н1197У	—	—	454 466,48	1 236 644,26			
н1198У	—	—	454 458,14	1 236 622,53			
н1199У	—	—	454 418,55	1 236 519,90			

1	2	3	4	5	6	7	8
н1200У	—	—	454 434,17	1 236 513,64	Метод спутниковых геодезических измерений (определений)	√(0,08^2 + 0,06^2) = 0,10	—
н1188У	—	—	454 439,49	1 236 527,75			

2. Сведения о частях границ уточняемого земельного участка с кадастровым номером 68:20:2201014:26 :

Обозначение части границ		Горизонтальное проложение (S), м	Описание прохождения части границ	Сведения о согласовании местоположения границ (согласовано/спорное)
от т.	до т.			
1	2	3	4	5
н1188У	н1189У	55,60	—	согласовано
н1189У	н1190У	60,03		
н1190У	н1191У	30,57		
н1191У	н1192У	3,80		
н1192У	н1193У	7,37		
н1193У	н1194У	21,43		
н1194У	н1195У	18,08		
н1195У	н1196У	6,07		
н1196У	н1197У	11,06		
н1197У	н1198У	23,28		
н1198У	н1199У	110,00		
н1199У	н1200У	16,83		
н1200У	н1188У	15,08		

3. Сведения о характеристиках уточняемого земельного участка с кадастровым номером 68:20:2201014:26 :

№ п/п	Наименование характеристики земельного участка	Значение характеристики
1	2	3
1.	Адрес земельного участка	—
1.1.	Сведения о местоположении земельного участка (при отсутствии адреса) в структурированном в соответствии с федеральной информационной адресной системой виде	—
1.2.	Дополнительные сведения о местоположении земельного участка	—
2.	Площадь земельного участка ± величина погрешности определения (вычисления) площади (Р ± ΔР), м²	3 000 ± 19,00

1	2	3
3.	Формула, примененная для вычисления предельной погрешности определения площади земельного участка, с подставленными значениями и итоговые (вычисленные) значения	3,5*0,10*√(3 000,00) = 19
4.	Площадь земельного участка согласно сведениям Единого государственного реестра недвижимости (Ркад), м²	3 000,00
5.	Оценка расхождения Р и Ркад (Р - Ркад), м²	0
6.	Предельный минимальный и максимальный размеры земельного участка (Рмин и Рмакс), м²	Рмин = 300 Рмакс = 5 000
7.	Вид (виды) разрешенного использования	—
7.1.	Дополнительные сведения об использовании земельного участка	—
8.	Кадастровый или иной государственный учетный номер (инвентарный) здания, сооружения, объекта незавершенного строительства, расположенного на земельном участке	68:20:2201014:132
9.	Сведения о земельных участках (землях общего пользования, территории общего пользования), посредством которых обеспечивается доступ	Земли общего пользования
10.	Иные сведения	—

4. Пояснения к сведениям об уточняемом земельном участке с кадастровым номером 68:20:2201014:26 :

1.	—

1. Сведения о характерных точках границ уточняемого земельного участка с кадастровым номером 68:20:2201014:28 :

Система координат МСК-68, зона 1 Зона № 1

Обозначение характерных точек границ	Координаты, м				Метод определения координат	Формулы, примененные для расчета средней квадратической погрешности определения координат характерных точек границ (Mt), с подставленными в такие формулы значениями и итоговые (вычисленные) значения Mt, м	Описание закрепления точки
	содержатся в Едином государственном реестре недвижимости		определены в результате выполнения комплексных кадастровых работ				
	X	Y	X	Y			
1	2	3	4	5	6	7	8
н1201У	—	—	454 369,75	1 236 498,93	Метод спутниковых геодезических измерений (определений)	√(0,08^2 + 0,06^2) = 0,10	—

1	2	3	4	5	6	7	8
н1202У	—	—	454 427,13	1 236 637,52	Метод спутниковых геодезических измерений (определений)	√(0,08^2 + 0,06^2) = 0,10	—
н1203У	—	—	454 430,51	1 236 646,02			
н1204У	—	—	454 435,73	1 236 668,50			
н1205У	—	—	454 436,96	1 236 680,50			
н1206У	—	—	454 414,13	1 236 679,64			
н1207У	—	—	454 413,12	1 236 669,52			
н1208У	—	—	454 404,48	1 236 640,93			
н1209У	—	—	454 398,80	1 236 626,79			
н1210У	—	—	454 389,90	1 236 600,81			
н1211У	—	—	454 370,18	1 236 537,09			
н1212У	—	—	454 358,87	1 236 500,56			
н1201У	—	—	454 369,75	1 236 498,93			

2. Сведения о частях границ уточняемого земельного участка с кадастровым номером 68:20:2201014:28 :

Обозначение части границ		Горизонтальное проложение (S), м	Описание прохождения части границ	Сведения о согласовании местоположения границ (согласовано/спорное)
от т.	до т.			
1	2	3	4	5
н1201У	н1202У	150,00	—	согласовано
н1202У	н1203У	9,15		
н1203У	н1204У	23,08		
н1204У	н1205У	12,06		
н1205У	н1206У	22,85		
н1206У	н1207У	10,17		
н1207У	н1208У	29,87		

1	2	3	4	5
н1208У	н1209У	15,24	—	согласовано
н1209У	н1210У	27,46		
н1210У	н1211У	66,70		
н1211У	н1212У	38,24		
н1212У	н1201У	11,00		

3. Сведения о характеристиках уточняемого земельного участка с кадастровым номером 68:20:2201014:28 :

№ п/п	Наименование характеристики земельного участка	Значение характеристики
1	2	3
1.	Адрес земельного участка	—
1.1.	Сведения о местоположении земельного участка (при отсутствии адреса) в структурированном в соответствии с федеральной информационной адресной системой виде	—
1.2.	Дополнительные сведения о местоположении земельного участка	—
2.	Площадь земельного участка ± величина погрешности определения (вычисления) площади (Р ± ΔР), м²	3 548 ± 21,00
3.	Формула, примененная для вычисления предельной погрешности определения площади земельного участка, с подставленными значениями и итоговые (вычисленные) значения	3,5*0,10*√(3 548,00) = 21
4.	Площадь земельного участка согласно сведениям Единого государственного реестра недвижимости (Ркад), м²	3 600,00
5.	Оценка расхождения Р и Ркад (Р - Ркад), м²	52
6.	Предельный минимальный и максимальный размеры земельного участка (Рмин и Рмакс), м²	Рмин = 300 Рмакс = 5 000
7.	Вид (виды) разрешенного использования	—
7.1.	Дополнительные сведения об использовании земельного участка	—
8.	Кадастровый или иной государственный учетный номер (инвентарный) здания, сооружения, объекта незавершенного строительства, расположенного на земельном участке	—
9.	Сведения о земельных участках (землях общего пользования, территории общего пользования), посредством которых обеспечивается доступ	Земли общего пользования
10.	Иные сведения	—

4. Пояснения к сведениям об уточняемом земельном участке с кадастровым номером 68:20:2201014:28 :

1.	—

1. Сведения о характерных точках границ уточняемого земельного участка с кадастровым номером 68:20:2201014:29 :

Система координат МСК-68, зона 1 Зона № 1

Обозначение характерных точек границ	Координаты, м				Метод определения координат	Формулы, примененные для расчета средней квадратической погрешности определения координат характерных точек границ (Mt), с подставленными в такие формулы значениями и итоговые (вычисленные) значения Mt, м	Описание закрепления точки
	содержатся в Едином государственном реестре недвижимости		определены в результате выполнения комплексных кадастровых работ				
	X	Y	X	Y			
1	2	3	4	5	6	7	8
н1211У	—	—	454 370,18	1 236 537,09	Метод спутниковых геодезических измерений (определений)	√(0,08^2 + 0,06^2) = 0,10	—
н1210У	—	—	454 389,90	1 236 600,81			
н1209У	—	—	454 398,80	1 236 626,79			
н1208У	—	—	454 404,48	1 236 640,93			
н1207У	—	—	454 413,12	1 236 669,52			
н1206У	—	—	454 414,13	1 236 679,64			
н1213У	—	—	454 388,98	1 236 679,11			
н1214У	—	—	454 387,99	1 236 661,37			
н1215У	—	—	454 369,79	1 236 603,97			
н1216У	—	—	454 352,69	1 236 542,39			
н1211У	—	—	454 370,18	1 236 537,09			

2. Сведения о частях границ уточняемого земельного участка с кадастровым номером 68:20:2201014:29 :

Обозначение части границ		Горизонтальное проложение (S), м	Описание прохождения части границ	Сведения о согласовании местоположения границ (согласовано/спорное)
от т.	до т.			
1	2	3	4	5
н1211У	н1210У	66,70	—	согласовано
н1210У	н1209У	27,46		
н1209У	н1208У	15,24		
н1208У	н1207У	29,87		
н1207У	н1206У	10,17		
н1206У	н1213У	25,16		
н1213У	н1214У	17,77		
н1214У	н1215У	60,22		
н1215У	н1216У	63,91		
н1216У	н1211У	18,28		

3. Сведения о характеристиках уточняемого земельного участка с кадастровым номером 68:20:2201014:29 :

№ п/п	Наименование характеристики земельного участка	Значение характеристики
1	2	3
1.	Адрес земельного участка	—
1.1.	Сведения о местоположении земельного участка (при отсутствии адреса) в структурированном в соответствии с федеральной информационной адресной системой виде	—
1.2.	Дополнительные сведения о местоположении земельного участка	—
2.	Площадь земельного участка ± величина погрешности определения (вычисления) площади (Р ± ΔР), м²	3 000 ± 19,00
3.	Формула, примененная для вычисления предельной погрешности определения площади земельного участка, с подставленными значениями и итоговые (вычисленные) значения	3,5*0,10*√(3 000,00) = 19
4.	Площадь земельного участка согласно сведениям Единого государственного реестра недвижимости (Ркад), м²	3 000,00
5.	Оценка расхождения Р и Ркад (Р - Ркад), м²	0
6.	Предельный минимальный и максимальный размеры земельного участка (Рмин и Рмакс), м²	Рмин = 300 Рмакс = 5 000
7.	Вид (виды) разрешенного использования	—

1	2	3
7.1.	Дополнительные сведения об использовании земельного участка	—
8.	Кадастровый или иной государственный учетный номер (инвентарный) здания, сооружения, объекта незавершенного строительства, расположенного на земельном участке	68:20:2201014:205
9.	Сведения о земельных участках (землях общего пользования, территории общего пользования), посредством которых обеспечивается доступ	Земли общего пользования
10.	Иные сведения	—

4. Пояснения к сведениям об уточняемом земельном участке с кадастровым номером 68:20:2201014:29 :

1.	—

1. Сведения о характерных точках границ уточняемого земельного участка с кадастровым номером 68:20:2201014:30 :

Система координат МСК-68, зона 1 Зона № 1

Обозначение характерных точек границ	Координаты, м				Метод определения координат	Формулы, примененные для расчета средней квадратической погрешности определения координат характерных точек границ (Mt), с подставленными в такие формулы значениями и итоговые (вычисленные) значения Mt, м	Описание закрепления точки
	содержатся в Едином государственном реестре недвижимости		определены в результате выполнения комплексных кадастровых работ				
	X	Y	X	Y			
1	2	3	4	5	6	7	8
н1216У	—	—	454 352,69	1 236 542,39	Метод спутниковых геодезических измерений (определений)	√(0,08^2 + 0,06^2) = 0,10	—
н1215У	—	—	454 369,79	1 236 603,97			
н1214У	—	—	454 387,99	1 236 661,37			
н1213У	—	—	454 388,98	1 236 679,11			
н1217У	—	—	454 368,50	1 236 678,85			
н1218У	—	—	454 367,14	1 236 664,97			

1	2	3	4	5	6	7	8
н1219У	—	—	454 367,68	1 236 662,08	Метод спутниковых геодезических измерений (определений)	√(0,08^2 + 0,06^2) = 0,10	—
н1220У	—	—	454 362,71	1 236 636,99			
н1221У	—	—	454 328,64	1 236 503,60			
н1222У	—	—	454 341,89	1 236 502,78			
н1216У	—	—	454 352,69	1 236 542,39			

2. Сведения о частях границ уточняемого земельного участка с кадастровым номером 68:20:2201014:30 :

Обозначение части границ		Горизонтальное проложение (S), м	Описание прохождения части границ	Сведения о согласовании местоположения границ (согласовано/спорное)
от т.	до т.			
1	2	3	4	5
н1216У	н1215У	63,91	—	согласовано
н1215У	н1214У	60,22		
н1214У	н1213У	17,77		
н1213У	н1217У	20,48		
н1217У	н1218У	13,95		
н1218У	н1219У	2,94		
н1219У	н1220У	25,58		
н1220У	н1221У	137,67		
н1221У	н1222У	13,28		
н1222У	н1216У	41,06		

3. Сведения о характеристиках уточняемого земельного участка с кадастровым номером 68:20:2201014:30 :

№ п/п	Наименование характеристики земельного участка	Значение характеристики
1	2	3
1.	Адрес земельного участка	—
1.1.	Сведения о местоположении земельного участка (при отсутствии адреса) в структурированном в соответствии с федеральной информационной адресной системой виде	—
1.2.	Дополнительные сведения о местоположении земельного участка	—

1	2	3
2.	Площадь земельного участка ± величина погрешности определения (вычисления) площади (Р ± ΔР), м²	2 828 ± 19,00
3.	Формула, примененная для вычисления предельной погрешности определения площади земельного участка, с подставленными значениями и итоговые (вычисленные) значения	3,5*0,10*√(2 828,00) = 19
4.	Площадь земельного участка согласно сведениям Единого государственного реестра недвижимости (Ркад), м²	3 000,00
5.	Оценка расхождения Р и Ркад (Р - Ркад), м²	172
6.	Предельный минимальный и максимальный размеры земельного участка (Рмин и Рмакс), м²	Рмин = 300 Рмакс = 5 000
7.	Вид (виды) разрешенного использования	—
7.1.	Дополнительные сведения об использовании земельного участка	—
8.	Кадастровый или иной государственный учетный номер (инвентарный) здания, сооружения, объекта незавершенного строительства, расположенного на земельном участке	68:20:2201014:185
9.	Сведения о земельных участках (землях общего пользования, территории общего пользования), посредством которых обеспечивается доступ	Земли общего пользования
10.	Иные сведения	—

4. Пояснения к сведениям об уточняемом земельном участке с кадастровым номером 68:20:2201014:30 :

1.	—

1. Сведения о характерных точках границ уточняемого земельного участка с кадастровым номером 68:20:2201014:32 :

Система координат МСК-68, зона 1 Зона № 1

Обозначение характерных точек границ	Координаты, м				Метод определения координат	Формулы, примененные для расчета средней квадратической погрешности определения координат характерных точек границ (Mt), с подставленными в такие формулы значениями и итоговые (вычисленные) значения Mt, м	Описание закрепления точки
	содержатся в Едином государственном реестре недвижимости		определены в результате выполнения комплексных кадастровых работ				
	X	Y	X	Y			
1	2	3	4	5	6	7	8

1	2	3	4	5	6	7	8
н1142У	—	—	454 323,68	1 236 531,71	Метод спутниковых геодезических измерений (определений)	√(0,08^2 + 0,06^2) = 0,10	—
н1226У	—	—	454 350,15	1 236 640,28			
н1225У	—	—	454 352,07	1 236 659,50			
н1224У	—	—	454 351,73	1 236 688,91			
н1227У	—	—	454 346,45	1 236 689,60			
н1228У	—	—	454 341,26	1 236 689,90			
н1229У	—	—	454 341,89	1 236 658,90			
н1230У	—	—	454 338,33	1 236 643,50			
н1143У	—	—	454 308,23	1 236 535,82			
н1142У	—	—	454 323,68	1 236 531,71			

2. Сведения о частях границ уточняемого земельного участка с кадастровым номером 68:20:2201014:32 :

Обозначение части границ		Горизонтальное проложение (S), м	Описание прохождения части границ	Сведения о согласовании местоположения границ (согласовано/спорное)
от т.	до т.			
1	2	3	4	5
н1142У	н1226У	111,75	—	согласовано
н1226У	н1225У	19,32		
н1225У	н1224У	29,41		
н1224У	н1227У	5,32		
н1227У	н1228У	5,20		
н1228У	н1229У	31,01		
н1229У	н1230У	15,81		
н1230У	н1143У	111,81		
н1143У	н1142У	15,99		

3. Сведения о характеристиках уточняемого земельного участка с кадастровым номером 68:20:2201014:32 :		
№ п/п	Наименование характеристики земельного участка	Значение характеристики
1	2	3
1.	Адрес земельного участка	—
1.1.	Сведения о местоположении земельного участка (при отсутствии адреса) в структурированном в соответствии с федеральной информационной адресной системой виде	—
1.2.	Дополнительные сведения о местоположении земельного участка	—
2.	Площадь земельного участка ± величина погрешности определения (вычисления) площади (Р ± ΔР), м²	2 085 ± 16,00
3.	Формула, примененная для вычисления предельной погрешности определения площади земельного участка, с подставленными значениями и итоговые (вычисленные) значения	3,5*0,10*√(2 085,00) = 16
4.	Площадь земельного участка согласно сведениям Единого государственного реестра недвижимости (Ркад), м²	2 085,00
5.	Оценка расхождения Р и Ркад (Р - Ркад), м²	0
6.	Предельный минимальный и максимальный размеры земельного участка (Рмин и Рмакс), м²	Рмин = 300 Рмакс = 5 000
7.	Вид (виды) разрешенного использования	—
7.1.	Дополнительные сведения об использовании земельного участка	—
8.	Кадастровый или иной государственный учетный номер (инвентарный) здания, сооружения, объекта незавершенного строительства, расположенного на земельном участке	68:20:2201014:164 - многоквартирный дом
9.	Сведения о земельных участках (землях общего пользования, территории общего пользования), посредством которых обеспечивается доступ	Земли общего пользования
10.	Иные сведения	—
4. Пояснения к сведениям об уточняемом земельном участке с кадастровым номером 68:20:2201014:32 :		
1.	—	

1. Сведения о характерных точках границ уточняемого земельного участка с кадастровым номером 68:20:2201014:33 :

Система координат МСК-68, зона 1 Зона № 1

Обозначение характерных точек границ	Координаты, м				Метод определения координат	Формулы, примененные для расчета средней квадратической погрешности определения координат характерных точек границ (Mt), с подставленными в такие формулы значениями и итоговые (вычисленные) значения Mt, м	Описание закрепления точки
	содержатся в Едином государственном реестре недвижимости		определены в результате выполнения комплексных кадастровых работ				
	X	Y	X	Y			
1	2	3	4	5	6	7	8
н1143У	—	—	454 308,23	1 236 535,82	Метод спутниковых геодезических измерений (определений)	√(0,08^2 + 0,06^2) = 0,10	—
н1230У	—	—	454 338,33	1 236 643,50			
н1229У	—	—	454 341,89	1 236 658,90			
н1228У	—	—	454 341,26	1 236 689,90			
н1231У	—	—	454 328,65	1 236 691,16			
н1232У	—	—	454 327,56	1 236 674,36			
н1233У	—	—	454 326,40	1 236 667,92			
н1234У	—	—	454 285,51	1 236 509,22			
н1235У	—	—	454 300,75	1 236 507,93			
н1143У	—	—	454 308,23	1 236 535,82			

2. Сведения о частях границ уточняемого земельного участка с кадастровым номером 68:20:2201014:33 :

Обозначение части границ		Горизонтальное проложение (S), м	Описание прохождения части границ	Сведения о согласовании местоположения границ (согласовано/спорное)
от т.	до т.			
1	2	3	4	5

1	2	3	4	5
н1143У	н1230У	111,81	—	согласовано
н1230У	н1229У	15,81		
н1229У	н1228У	31,01		
н1228У	н1231У	12,67		
н1231У	н1232У	16,84		
н1232У	н1233У	6,54		
н1233У	н1234У	163,88		
н1234У	н1235У	15,29		
н1235У	н1143У	28,88		

3. Сведения о характеристиках уточняемого земельного участка с кадастровым номером 68:20:2201014:33 :

№ п/п	Наименование характеристики земельного участка	Значение характеристики
1	2	3
1.	Адрес земельного участка	—
1.1.	Сведения о местоположении земельного участка (при отсутствии адреса) в структурированном в соответствии с федеральной информационной адресной системой виде	—
1.2.	Дополнительные сведения о местоположении земельного участка	—
2.	Площадь земельного участка ± величина погрешности определения (вычисления) площади (Р ± ΔР), м²	3 000 ± 19,00
3.	Формула, примененная для вычисления предельной погрешности определения площади земельного участка, с подставленными значениями и итоговые (вычисленные) значения	3,5*0,10*√(3 000,00) = 19
4.	Площадь земельного участка согласно сведениям Единого государственного реестра недвижимости (Ркад), м²	3 000,00
5.	Оценка расхождения Р и Ркад (Р - Ркад), м²	0
6.	Предельный минимальный и максимальный размеры земельного участка (Рмин и Рмакс), м²	Рмин = 300 Рмакс = 5 000
7.	Вид (виды) разрешенного использования	—
7.1.	Дополнительные сведения об использовании земельного участка	—
8.	Кадастровый или иной государственный учетный номер (инвентарный) здания, сооружения, объекта незавершенного строительства, расположенного на земельном участке	68:20:2201014:130

1	2	3
9.	Сведения о земельных участках (землях общего пользования, территории общего пользования), посредством которых обеспечивается доступ	Земли общего пользования
10.	Иные сведения	—

4. Пояснения к сведениям об уточняемом земельном участке с кадастровым номером 68:20:2201014:33 :

1.	—

1. Сведения о характерных точках границ уточняемого земельного участка с кадастровым номером 68:20:2201014:34 :

Система координат МСК-68, зона 1 Зона № 1

Обозначение характерных точек границ	Координаты, м				Метод определения координат	Формулы, примененные для расчета средней квадратической погрешности определения координат характерных точек границ (Mt), с подставленными в такие формулы значениями и итоговые (вычисленные) значения Mt, м	Описание закрепления точки
	содержатся в Едином государственном реестре недвижимости		определены в результате выполнения комплексных кадастровых работ				
	X	Y	X	Y			
1	2	3	4	5	6	7	8
н1251У	—	—	454 273,00	1 236 513,00	Метод спутниковых геодезических измерений (определений)	√(0,08^2 + 0,06^2) = 0,10	—
н1252У	—	—	454 308,45	1 236 642,34			
н1253У	—	—	454 313,17	1 236 666,19			
н1254У	—	—	454 313,24	1 236 668,69			
н1255У	—	—	454 314,33	1 236 692,14			
н1256У	—	—	454 314,74	1 236 695,59			
н1257У	—	—	454 301,42	1 236 697,03			
н1258У	—	—	454 298,59	1 236 653,14			

1	2	3	4	5	6	7	8
н1259У	—	—	454 299,53	1 236 653,09	Метод спутниковых геодезических измерений (определений)	√(0,08^2 + 0,06^2) = 0,10	—
н1260У	—	—	454 298,25	1 236 642,20			
н1261У	—	—	454 295,20	1 236 642,41			
н1262У	—	—	454 258,03	1 236 517,38			
н1251У	—	—	454 273,00	1 236 513,00			

2. Сведения о частях границ уточняемого земельного участка с кадастровым номером 68:20:2201014:34 :

Обозначение части границ		Горизонтальное проложение (S), м	Описание прохождения части границ	Сведения о согласовании местоположения границ (согласовано/спорное)
от т.	до т.			
1	2	3	4	5
н1251У	н1252У	134,11	—	согласовано
н1252У	н1253У	24,31		
н1253У	н1254У	2,50		
н1254У	н1255У	23,48		
н1255У	н1256У	3,47		
н1256У	н1257У	13,40		
н1257У	н1258У	43,98		
н1258У	н1259У	0,94		
н1259У	н1260У	10,96		
н1260У	н1261У	3,06		
н1261У	н1262У	130,44		
н1262У	н1251У	15,60		

3. Сведения о характеристиках уточняемого земельного участка с кадастровым номером 68:20:2201014:34 :

№ п/п	Наименование характеристики земельного участка	Значение характеристики
1	2	3

1	2	3
1.	Адрес земельного участка	—
1.1.	Сведения о местоположении земельного участка (при отсутствии адреса) в структурированном в соответствии с федеральной информационной адресной системой виде	—
1.2.	Дополнительные сведения о местоположении земельного участка	—
2.	Площадь земельного участка ± величина погрешности определения (вычисления) площади (Р ± ΔР), м²	2 562 ± 18,00
3.	Формула, примененная для вычисления предельной погрешности определения площади земельного участка, с подставленными значениями и итоговые (вычисленные) значения	3,5*0,10*√(2 562,00) = 18
4.	Площадь земельного участка согласно сведениям Единого государственного реестра недвижимости (Ркад), м²	3 000,00
5.	Оценка расхождения Р и Ркад (Р - Ркад), м²	438
6.	Предельный минимальный и максимальный размеры земельного участка (Рмин и Рмакс), м²	Рмин = 300 Рмакс = 5 000
7.	Вид (виды) разрешенного использования	—
7.1.	Дополнительные сведения об использовании земельного участка	—
8.	Кадастровый или иной государственный учетный номер (инвентарный) здания, сооружения, объекта незавершенного строительства, расположенного на земельном участке	—
9.	Сведения о земельных участках (землях общего пользования, территории общего пользования), посредством которых обеспечивается доступ	Земли общего пользования
10.	Иные сведения	—
4. Пояснения к сведениям об уточняемом земельном участке с кадастровым номером 68:20:2201014:34 :		
1.	—	

1. Сведения о характерных точках границ уточняемого земельного участка с кадастровым номером 68:20:2201014:35 :

Система координат МСК-68, зона 1 Зона № 1

Обозначение характерных точек границ	Координаты, м				Метод определения координат	Формулы, примененные для расчета средней квадратической погрешности определения координат характерных точек границ (Mt), с подставленными в такие формулы значениями и итоговые (вычисленные) значения Mt, м	Описание закрепления точки
	содержатся в Едином государственном реестре недвижимости		определены в результате выполнения комплексных кадастровых работ				
	X	Y	X	Y			
1	2	3	4	5	6	7	8
н1262У	—	—	454 258,03	1 236 517,38	Метод спутниковых геодезических измерений (определений)	√(0,08^2 + 0,06^2) = 0,10	—
н1261У	—	—	454 295,20	1 236 642,41			
н1260У	—	—	454 298,25	1 236 642,20			
н1259У	—	—	454 299,53	1 236 653,09			
н1258У	—	—	454 298,59	1 236 653,14			
н1257У	—	—	454 301,42	1 236 697,03			
н1263У	—	—	454 286,51	1 236 699,90			
н1264У	—	—	454 285,82	1 236 680,20			
н1265У	—	—	454 285,16	1 236 669,47			
н1266У	—	—	454 284,94	1 236 662,27			
н1267У	—	—	454 283,63	1 236 644,92			
н1268У	—	—	454 263,66	1 236 572,26			

1	2	3	4	5	6	7	8
н1269У	—	—	454 258,63	1 236 554,94	Метод спутниковых геодезических измерений (определений)	√(0,08^2 + 0,06^2) = 0,10	—
н1270У	—	—	454 248,69	1 236 520,70			
н1262У	—	—	454 258,03	1 236 517,38			

2. Сведения о частях границ уточняемого земельного участка с кадастровым номером 68:20:2201014:35 :

Обозначение части границ		Горизонтальное проложение (S), м	Описание прохождения части границ	Сведения о согласовании местоположения границ (согласовано/спорное)
от т.	до т.			
1	2	3	4	5
н1262У	н1261У	130,44	—	согласовано
н1261У	н1260У	3,06		
н1260У	н1259У	10,96		
н1259У	н1258У	0,94		
н1258У	н1257У	43,98		
н1257У	н1263У	15,18		
н1263У	н1264У	19,71		
н1264У	н1265У	10,75		
н1265У	н1266У	7,20		
н1266У	н1267У	17,40		
н1267У	н1268У	75,35		
н1268У	н1269У	18,04		
н1269У	н1270У	35,65		
н1270У	н1262У	9,91		

3. Сведения о характеристиках уточняемого земельного участка с кадастровым номером 68:20:2201014:35 :

№ п/п	Наименование характеристики земельного участка	Значение характеристики
1	2	3
1.	Адрес земельного участка	—
1.1.	Сведения о местоположении земельного участка (при отсутствии адреса) в структурированном в соответствии с федеральной информационной адресной системой виде	—
1.2.	Дополнительные сведения о местоположении земельного участка	—

1	2	3
2.	Площадь земельного участка ± величина погрешности определения (вычисления) площади (Р ± ΔР), м²	2 186 ± 16,00
3.	Формула, примененная для вычисления предельной погрешности определения площади земельного участка, с подставленными значениями и итоговые (вычисленные) значения	3,5*0,10*√(2 186,00) = 16
4.	Площадь земельного участка согласно сведениям Единого государственного реестра недвижимости (Ркад), м²	3 000,00
5.	Оценка расхождения Р и Ркад (Р - Ркад), м²	814
6.	Предельный минимальный и максимальный размеры земельного участка (Рмин и Рмакс), м²	Рмин = 300 Рмакс = 5 000
7.	Вид (виды) разрешенного использования	—
7.1.	Дополнительные сведения об использовании земельного участка	—
8.	Кадастровый или иной государственный учетный номер (инвентарный) здания, сооружения, объекта незавершенного строительства, расположенного на земельном участке	68:20:2201014:153
9.	Сведения о земельных участках (землях общего пользования, территории общего пользования), посредством которых обеспечивается доступ	Земли общего пользования
10.	Иные сведения	—

4. Пояснения к сведениям об уточняемом земельном участке с кадастровым номером 68:20:2201014:35 :

1.	—

1. Сведения о характерных точках границ уточняемого земельного участка с кадастровым номером 68:20:2201014:36 :

Система координат МСК-68, зона 1 Зона № 1

Обозначение характерных точек границ	Координаты, м				Метод определения координат	Формулы, примененные для расчета средней квадратической погрешности определения координат характерных точек границ (Mt), с подставленными в такие формулы значениями и итоговые (вычисленные) значения Mt, м	Описание закрепления точки
	содержатся в Едином государственном реестре недвижимости		определены в результате выполнения комплексных кадастровых работ				
	X	Y	X	Y			
1	2	3	4	5	6	7	8

1	2	3	4	5	6	7	8
н1271У	—	—	454 252,94	1 236 574,98	Метод спутниковых геодезических измерений (определений)	√(0,08^2 + 0,06^2) = 0,10	—
н1272У	—	—	454 248,33	1 236 557,93			
н1269У	—	—	454 258,63	1 236 554,94			
н1268У	—	—	454 263,66	1 236 572,26			
н1267У	—	—	454 283,63	1 236 644,92			
н1266У	—	—	454 284,94	1 236 662,27			
н1265У	—	—	454 285,16	1 236 669,47			
н1264У	—	—	454 285,82	1 236 680,20			
н1263У	—	—	454 286,51	1 236 699,90			
н1273У	—	—	454 276,16	1 236 700,81			
н1274У	—	—	454 275,46	1 236 676,38			
н1275У	—	—	454 275,71	1 236 667,90			
н1276У	—	—	454 276,42	1 236 655,93			
н1277У	—	—	454 273,15	1 236 643,75			
н1271У	—	—	454 252,94	1 236 574,98			

2. Сведения о частях границ уточняемого земельного участка с кадастровым номером 68:20:2201014:36 :

Обозначение части границ		Горизонтальное проложение (S), м	Описание прохождения части границ	Сведения о согласовании местоположения границ (согласовано/спорное)
от т.	до т.			
1	2	3	4	5
н1271У	н1272У	17,66	—	согласовано

1	2	3	4	5
н1272У	н1269У	10,73	—	согласовано
н1269У	н1268У	18,04		
н1268У	н1267У	75,35		
н1267У	н1266У	17,40		
н1266У	н1265У	7,20		
н1265У	н1264У	10,75		
н1264У	н1263У	19,71		
н1263У	н1273У	10,39		
н1273У	н1274У	24,44		
н1274У	н1275У	8,48		
н1275У	н1276У	11,99		
н1276У	н1277У	12,61		
н1277У	н1271У	71,68		

3. Сведения о характеристиках уточняемого земельного участка с кадастровым номером 68:20:2201014:36 :

№ п/п	Наименование характеристики земельного участка	Значение характеристики
1	2	3
1.	Адрес земельного участка	—
1.1.	Сведения о местоположении земельного участка (при отсутствии адреса) в структурированном в соответствии с федеральной информационной адресной системой виде	—
1.2.	Дополнительные сведения о местоположении земельного участка	—
2.	Площадь земельного участка ± величина погрешности определения (вычисления) площади (Р ± ΔР), м²	1 500 ± 14,00
3.	Формула, примененная для вычисления предельной погрешности определения площади земельного участка, с подставленными значениями и итоговые (вычисленные) значения	3,5*0,10*√(1 500,00) = 14
4.	Площадь земельного участка согласно сведениям Единого государственного реестра недвижимости (Ркад), м²	1 500,00
5.	Оценка расхождения Р и Ркад (Р - Ркад), м²	0
6.	Предельный минимальный и максимальный размеры земельного участка (Рмин и Рмакс), м²	Рмин = 300 Рмакс = 5 000
7.	Вид (виды) разрешенного использования	—

1	2	3
7.1.	Дополнительные сведения об использовании земельного участка	—
8.	Кадастровый или иной государственный учетный номер (инвентарный) здания, сооружения, объекта незавершенного строительства, расположенного на земельном участке	68:20:2201014:167 - многоквартирный дом
9.	Сведения о земельных участках (землях общего пользования, территории общего пользования), посредством которых обеспечивается доступ	Земли общего пользования
10.	Иные сведения	—

4. Пояснения к сведениям об уточняемом земельном участке с кадастровым номером 68:20:2201014:36 :

1.	—

1. Сведения о характерных точках границ уточняемого земельного участка с кадастровым номером 68:20:2201014:38 :

Система координат МСК-68, зона 1 Зона № 1

Обозначение характерных точек границ	Координаты, м				Метод определения координат	Формулы, примененные для расчета средней квадратической погрешности определения координат характерных точек границ (Mt), с подставленными в такие формулы значениями и итоговые (вычисленные) значения Mt, м	Описание закрепления точки
	содержатся в Едином государственном реестре недвижимости		определены в результате выполнения комплексных кадастровых работ				
	X	Y	X	Y			
1	2	3	4	5	6	7	8
н1278У	—	—	454 256,53	1 236 635,39	Метод спутниковых геодезических измерений (определений)	√(0,08^2 + 0,06^2) = 0,10	—
н1279У	—	—	454 259,65	1 236 646,87			
н1280У	—	—	454 265,44	1 236 669,82			
н1281У	—	—	454 266,56	1 236 679,10			
н1282У	—	—	454 267,70	1 236 679,08			
н1283У	—	—	454 268,65	1 236 682,31			

1	2	3	4	5	6	7	8
н1284У	—	—	454 268,84	1 236 686,62	Метод спутниковых геодезических измерений (определений)	√(0,08^2 + 0,06^2) = 0,10	—
н1285У	—	—	454 269,53	1 236 701,02			
н1286У	—	—	454 258,36	1 236 701,72			
н1287У	—	—	454 249,17	1 236 701,64			
н1288У	—	—	454 243,81	1 236 700,81			
н1289У	—	—	454 242,90	1 236 675,50			
н1290У	—	—	454 242,77	1 236 668,05			
н1291У	—	—	454 234,60	1 236 642,33			
н1278У	—	—	454 256,53	1 236 635,39			

2. Сведения о частях границ уточняемого земельного участка с кадастровым номером 68:20:2201014:38 :

Обозначение части границ		Горизонтальное проложение (S), м	Описание прохождения части границ	Сведения о согласовании местоположения границ (согласовано/спорное)
от т.	до т.			
1	2	3	4	5
н1278У	н1279У	11,90	—	согласовано
н1279У	н1280У	23,67		
н1280У	н1281У	9,35		
н1281У	н1282У	1,14		
н1282У	н1283У	3,37		
н1283У	н1284У	4,31		
н1284У	н1285У	14,42		
н1285У	н1286У	11,19		
н1286У	н1287У	9,19		
н1287У	н1288У	5,42		
н1288У	н1289У	25,33		
н1289У	н1290У	7,45		

1	2	3	4	5
н1290У	н1291У	26,99	—	согласовано
н1291У	н1278У	23,00		

3. Сведения о характеристиках уточняемого земельного участка с кадастровым номером 68:20:2201014:38 :

№ п/п	Наименование характеристики земельного участка	Значение характеристики
1	2	3
1.	Адрес земельного участка	—
1.1.	Сведения о местоположении земельного участка (при отсутствии адреса) в структурированном в соответствии с федеральной информационной адресной системой виде	—
1.2.	Дополнительные сведения о местоположении земельного участка	—
2.	Площадь земельного участка ± величина погрешности определения (вычисления) площади (Р ± ΔР), м²	1 500 ± 14,00
3.	Формула, примененная для вычисления предельной погрешности определения площади земельного участка, с подставленными значениями и итоговые (вычисленные) значения	3,5*0,10*√(1 500,00) = 14
4.	Площадь земельного участка согласно сведениям Единого государственного реестра недвижимости (Ркад), м²	1 500,00
5.	Оценка расхождения Р и Ркад (Р - Ркад), м²	0
6.	Предельный минимальный и максимальный размеры земельного участка (Рмин и Рмакс), м²	Рмин = 300 Рмакс = 5 000
7.	Вид (виды) разрешенного использования	—
7.1.	Дополнительные сведения об использовании земельного участка	—
8.	Кадастровый или иной государственный учетный номер (инвентарный) здания, сооружения, объекта незавершенного строительства, расположенного на земельном участке	—
9.	Сведения о земельных участках (землях общего пользования, территории общего пользования), посредством которых обеспечивается доступ	Земли общего пользования
10.	Иные сведения	—

4. Пояснения к сведениям об уточняемом земельном участке с кадастровым номером 68:20:2201014:38 :

1.	—

1. Сведения о характерных точках границ уточняемого земельного участка с кадастровым номером 68:20:2201014:40 :

Система координат МСК-68, зона 1 Зона № 1

Обозначение характерных точек границ	Координаты, м				Метод определения координат	Формулы, примененные для расчета средней квадратической погрешности определения координат характерных точек границ (Mt), с подставленными в такие формулы значениями и итоговые (вычисленные) значения Mt, м	Описание закрепления точки
	содержатся в Едином государственном реестре недвижимости		определены в результате выполнения комплексных кадастровых работ				
	X	Y	X	Y			
1	2	3	4	5	6	7	8
н1308У	—	—	454 218,68	1 236 594,31	Метод спутниковых геодезических измерений (определений)	√(0,08^2 + 0,06^2) = 0,10	—
н1291У	—	—	454 234,60	1 236 642,33			
н1290У	—	—	454 242,77	1 236 668,05			
н1289У	—	—	454 242,90	1 236 675,50			
н1288У	—	—	454 243,81	1 236 700,81			
н1309У	—	—	454 223,30	1 236 696,36			
н1310У	—	—	454 195,50	1 236 626,86			
н1311У	—	—	454 190,63	1 236 604,14			
н1308У	—	—	454 218,68	1 236 594,31			

2. Сведения о частях границ уточняемого земельного участка с кадастровым номером 68:20:2201014:40 :

Обозначение части границ		Горизонтальное проложение (S), м	Описание прохождения части границ	Сведения о согласовании местоположения границ (согласовано/спорное)
от т.	до т.			
1	2	3	4	5
н1308У	н1291У	50,59	—	согласовано
н1291У	н1290У	26,99		

1	2	3	4	5
н1290У	н1289У	7,45	—	согласовано
н1289У	н1288У	25,33		
н1288У	н1309У	20,99		
н1309У	н1310У	74,85		
н1310У	н1311У	23,24		
н1311У	н1308У	29,72		

3. Сведения о характеристиках уточняемого земельного участка с кадастровым номером 68:20:2201014:40 :

№ п/п	Наименование характеристики земельного участка	Значение характеристики
1	2	3
1.	Адрес земельного участка	—
1.1.	Сведения о местоположении земельного участка (при отсутствии адреса) в структурированном в соответствии с федеральной информационной адресной системой виде	—
1.2.	Дополнительные сведения о местоположении земельного участка	—
2.	Площадь земельного участка ± величина погрешности определения (вычисления) площади (Р ± ΔР), м²	3 000 ± 19,00
3.	Формула, примененная для вычисления предельной погрешности определения площади земельного участка, с подставленными значениями и итоговые (вычисленные) значения	3,5*0,10*√(3 000,00) = 19
4.	Площадь земельного участка согласно сведениям Единого государственного реестра недвижимости (Ркад), м²	3 000,00
5.	Оценка расхождения Р и Ркад (Р - Ркад), м²	0
6.	Предельный минимальный и максимальный размеры земельного участка (Рмин и Рмакс), м²	Рмин = 300 Рмакс = 5 000
7.	Вид (виды) разрешенного использования	—
7.1.	Дополнительные сведения об использовании земельного участка	—
8.	Кадастровый или иной государственный учетный номер (инвентарный) здания, сооружения, объекта незавершенного строительства, расположенного на земельном участке	—
9.	Сведения о земельных участках (землях общего пользования, территории общего пользования), посредством которых обеспечивается доступ	Земли общего пользования
10.	Иные сведения	—

4. Пояснения к сведениям об уточняемом земельном участке с кадастровым номером 68:20:2201014:40 :

1.	—

1. Сведения о характерных точках границ уточняемого земельного участка с кадастровым номером 68:20:2201014:48 :

Система координат МСК-68, зона 1 Зона № 1

Обозначение характерных точек границ	Координаты, м				Метод определения координат	Формулы, примененные для расчета средней квадратической погрешности определения координат характерных точек границ (Mt), с подставленными в такие формулы значениями и итоговые (вычисленные) значения Mt, м	Описание закрепления точки
	содержатся в Едином государственном реестре недвижимости		определены в результате выполнения комплексных кадастровых работ				
	X	Y	X	Y			
1	2	3	4	5	6	7	8
н1318У	—	—	454 193,56	1 236 458,00	Метод спутниковых геодезических измерений (определений)	√(0,08^2 + 0,06^2) = 0,10	—
н1319У	—	—	454 169,74	1 236 459,29			
н1320У	—	—	454 160,50	1 236 457,01			
н1321У	—	—	454 161,35	1 236 452,60			
н1322У	—	—	454 157,06	1 236 439,60			
н1323У	—	—	454 143,46	1 236 410,57			
н1324У	—	—	454 138,70	1 236 403,99			
н1325У	—	—	454 164,25	1 236 388,32			
н1326У	—	—	454 172,55	1 236 402,16			
н1327У	—	—	454 178,78	1 236 400,22			
н1328У	—	—	454 186,25	1 236 425,62			

1	2	3	4	5	6	7	8
н1329У	—	—	454 191,48	1 236 445,96	Метод спутниковых геодезических измерений (определений)	√(0,08^2 + 0,06^2) = 0,10	—
н1318У	—	—	454 193,56	1 236 458,00			

2. Сведения о частях границ уточняемого земельного участка с кадастровым номером 68:20:2201014:48 :

Обозначение части границ		Горизонтальное проложение (S), м	Описание прохождения части границ	Сведения о согласовании местоположения границ (согласовано/спорное)
от т.	до т.			
1	2	3	4	5
н1318У	н1319У	23,85	—	согласовано
н1319У	н1320У	9,52		
н1320У	н1321У	4,49		
н1321У	н1322У	13,69		
н1322У	н1323У	32,06		
н1323У	н1324У	8,12		
н1324У	н1325У	29,97		
н1325У	н1326У	16,14		
н1326У	н1327У	6,53		
н1327У	н1328У	26,48		
н1328У	н1329У	21,00		
н1329У	н1318У	12,22		

3. Сведения о характеристиках уточняемого земельного участка с кадастровым номером 68:20:2201014:48 :

№ п/п	Наименование характеристики земельного участка	Значение характеристики
1	2	3
1.	Адрес земельного участка	—
1.1.	Сведения о местоположении земельного участка (при отсутствии адреса) в структурированном в соответствии с федеральной информационной адресной системой виде	—
1.2.	Дополнительные сведения о местоположении земельного участка	—
2.	Площадь земельного участка ± величина погрешности определения (вычисления) площади (Р ± ΔР), м²	2 200 ± 16,00

1	2	3
3.	Формула, примененная для вычисления предельной погрешности определения площади земельного участка, с подставленными значениями и итоговые (вычисленные) значения	3,5*0,10*√(2 200,00) = 16
4.	Площадь земельного участка согласно сведениям Единого государственного реестра недвижимости (Ркад), м²	2 200,00
5.	Оценка расхождения Р и Ркад (Р - Ркад), м²	0
6.	Предельный минимальный и максимальный размеры земельного участка (Рмин и Рмакс), м²	Рмин = 300 Рмакс = 5 000
7.	Вид (виды) разрешенного использования	—
7.1.	Дополнительные сведения об использовании земельного участка	—
8.	Кадастровый или иной государственный учетный номер (инвентарный) здания, сооружения, объекта незавершенного строительства, расположенного на земельном участке	68:20:2201016:75 - многоквартирный дом
9.	Сведения о земельных участках (землях общего пользования, территории общего пользования), посредством которых обеспечивается доступ	Земли общего пользования
10.	Иные сведения	—

4. Пояснения к сведениям об уточняемом земельном участке с кадастровым номером 68:20:2201014:48 :

1.	—

1. Сведения о характерных точках границ уточняемого земельного участка с кадастровым номером 68:20:2201014:54 :

Система координат МСК-68, зона 1 Зона № 1

Обозначение характерных точек границ	Координаты, м				Метод определения координат	Формулы, примененные для расчета средней квадратической погрешности определения координат характерных точек границ (Mt), с подставленными в такие формулы значениями и итоговые (вычисленные) значения Mt, м	Описание закрепления точки
	содержатся в Едином государственном реестре недвижимости		определены в результате выполнения комплексных кадастровых работ				
	X	Y	X	Y			
1	2	3	4	5	6	7	8
н1330У	—	—	454 196,08	1 236 471,00	Метод спутниковых геодезических измерений (определений)	√(0,08^2 + 0,06^2) = 0,10	—

1	2	3	4	5	6	7	8
н1331У	—	—	454 204,94	1 236 509,88	Метод спутниковых геодезических измерений (определений)	√(0,08^2 + 0,06^2) = 0,10	—
н1332У	—	—	454 193,66	1 236 512,45			
н1333У	—	—	454 185,15	1 236 473,07			
н1330У	—	—	454 196,08	1 236 471,00			

2. Сведения о частях границ уточняемого земельного участка с кадастровым номером 68:20:2201014:54 :

Обозначение части границ		Горизонтальное проложение (S), м	Описание прохождения части границ	Сведения о согласовании местоположения границ (согласовано/спорное)
от т.	до т.			
1	2	3	4	5
н1330У	н1331У	39,88	—	согласовано
н1331У	н1332У	11,57		
н1332У	н1333У	40,29		
н1333У	н1330У	11,12		

3. Сведения о характеристиках уточняемого земельного участка с кадастровым номером 68:20:2201014:54 :

№ п/п	Наименование характеристики земельного участка	Значение характеристики
1	2	3
1.	Адрес земельного участка	—
1.1.	Сведения о местоположении земельного участка (при отсутствии адреса) в структурированном в соответствии с федеральной информационной адресной системой виде	—
1.2.	Дополнительные сведения о местоположении земельного участка	—
2.	Площадь земельного участка ± величина погрешности определения (вычисления) площади (Р ± ΔР), м²	455 ± 7,00
3.	Формула, примененная для вычисления предельной погрешности определения площади земельного участка, с подставленными значениями и итоговые (вычисленные) значения	3,5*0,10*√(455,00) = 7
4.	Площадь земельного участка согласно сведениям Единого государственного реестра недвижимости (Ркад), м²	400,00
5.	Оценка расхождения Р и Ркад (Р - Ркад), м²	55

1	2	3
6.	Предельный минимальный и максимальный размеры земельного участка (Рмин и Рмакс), м²	Рмин = 300 Рмакс = 5 000
7.	Вид (виды) разрешенного использования	—
7.1.	Дополнительные сведения об использовании земельного участка	—
8.	Кадастровый или иной государственный учетный номер (инвентарный) здания, сооружения, объекта незавершенного строительства, расположенного на земельном участке	68:20:2201014:333 - многоквартирный дом
9.	Сведения о земельных участках (землях общего пользования, территории общего пользования), посредством которых обеспечивается доступ	Земли общего пользования
10.	Иные сведения	—

4. Пояснения к сведениям об уточняемом земельном участке с кадастровым номером 68:20:2201014:54 :

1.	—

1. Сведения о характерных точках границ уточняемого земельного участка с кадастровым номером 68:20:2201014:55 :

Система координат МСК-68, зона 1 Зона № 1

Обозначение характерных точек границ	Координаты, м				Метод определения координат	Формулы, примененные для расчета средней квадратической погрешности определения координат характерных точек границ (Mt), с подставленными в такие формулы значениями и итоговые (вычисленные) значения Mt, м	Описание закрепления точки
	содержатся в Едином государственном реестре недвижимости		определены в результате выполнения комплексных кадастровых работ				
	X	Y	X	Y			
1	2	3	4	5	6	7	8
н1330У	—	—	454 196,08	1 236 471,00	Метод спутниковых геодезических измерений (определений)	√(0,08^2 + 0,06^2) = 0,10	—
н1334У	—	—	454 210,05	1 236 468,39			
н1335У	—	—	454 218,93	1 236 505,89			
н1331У	—	—	454 204,94	1 236 509,88			
н1330У	—	—	454 196,08	1 236 471,00			

2. Сведения о частях границ уточняемого земельного участка с кадастровым номером 68:20:2201014:55 :

Обозначение части границ		Горизонтальное проложение (S), м	Описание прохождения части границ	Сведения о согласовании местоположения границ (согласовано/спорное)
от т.	до т.			
1	2	3	4	5
н1330У	н1334У	14,21	—	согласовано
н1334У	н1335У	38,54		
н1335У	н1331У	14,55		
н1331У	н1330У	39,88		

3. Сведения о характеристиках уточняемого земельного участка с кадастровым номером 68:20:2201014:55 :

№ п/п	Наименование характеристики земельного участка	Значение характеристики
1	2	3
1.	Адрес земельного участка	—
1.1.	Сведения о местоположении земельного участка (при отсутствии адреса) в структурированном в соответствии с федеральной информационной адресной системой виде	—
1.2.	Дополнительные сведения о местоположении земельного участка	—
2.	Площадь земельного участка ± величина погрешности определения (вычисления) площади (Р ± ΔР), м²	563 ± 8,00
3.	Формула, примененная для вычисления предельной погрешности определения площади земельного участка, с подставленными значениями и итоговые (вычисленные) значения	3,5*0,10*√(563,00) = 8
4.	Площадь земельного участка согласно сведениям Единого государственного реестра недвижимости (Ркад), м²	500,00
5.	Оценка расхождения Р и Ркад (Р - Ркад), м²	63
6.	Предельный минимальный и максимальный размеры земельного участка (Рмин и Рмакс), м²	Рмин = 300 Рмакс = 5 000
7.	Вид (виды) разрешенного использования	—
7.1.	Дополнительные сведения об использовании земельного участка	—
8.	Кадастровый или иной государственный учетный номер (инвентарный) здания, сооружения, объекта незавершенного строительства, расположенного на земельном участке	68:20:2201014:333 - многоквартирный дом
9.	Сведения о земельных участках (землях общего пользования, территории общего пользования), посредством которых обеспечивается доступ	Земли общего пользования

1	2	3
10.	Иные сведения	—

4. Пояснения к сведениям об уточняемом земельном участке с кадастровым номером 68:20:2201014:55 :

1.	—

1. Сведения о характерных точках границ уточняемого земельного участка с кадастровым номером 68:20:2201014:57 :

Система координат МСК-68, зона 1 Зона № 1

Обозначение характерных точек границ	Координаты, м				Метод определения координат	Формулы, примененные для расчета средней квадратической погрешности определения координат характерных точек границ (Mt), с подставленными в такие формулы значениями и итоговые (вычисленные) значения Mt, м	Описание закрепления точки
	содержатся в Едином государственном реестре недвижимости		определены в результате выполнения комплексных кадастровых работ				
	X	Y	X	Y			
1	2	3	4	5	6	7	8
н1164У	—	—	454 234,53	1 236 462,53	Метод спутниковых геодезических измерений (определений)	√(0,08^2 + 0,06^2) = 0,10	—
н1169У	—	—	454 239,03	1 236 491,64			
н1168У	—	—	454 241,41	1 236 501,06			
н1167У	—	—	454 243,86	1 236 513,81			
н1336У	—	—	454 237,16	1 236 515,24			
н1337У	—	—	454 238,27	1 236 519,67			
н1338У	—	—	454 228,80	1 236 522,19			
н1339У	—	—	454 215,30	1 236 467,58			
н1164У	—	—	454 234,53	1 236 462,53			

2. Сведения о частях границ уточняемого земельного участка с кадастровым номером 68:20:2201014:57 :

Обозначение части границ		Горизонтальное проложение (S), м	Описание прохождения части границ	Сведения о согласовании местоположения границ (согласовано/спорное)
от т.	до т.			
1	2	3	4	5
н1164У	н1169У	29,46	—	согласовано
н1169У	н1168У	9,72		
н1168У	н1167У	12,98		
н1167У	н1336У	6,85		
н1336У	н1337У	4,57		
н1337У	н1338У	9,80		
н1338У	н1339У	56,25		
н1339У	н1164У	19,88		

3. Сведения о характеристиках уточняемого земельного участка с кадастровым номером 68:20:2201014:57 :

№ п/п	Наименование характеристики земельного участка	Значение характеристики
1	2	3
1.	Адрес земельного участка	—
1.1.	Сведения о местоположении земельного участка (при отсутствии адреса) в структурированном в соответствии с федеральной информационной адресной системой виде	—
1.2.	Дополнительные сведения о местоположении земельного участка	—
2.	Площадь земельного участка ± величина погрешности определения (вычисления) площади (Р ± ΔР), м²	973 ± 11,00
3.	Формула, примененная для вычисления предельной погрешности определения площади земельного участка, с подставленными значениями и итоговые (вычисленные) значения	3,5*0,10*√(973,00) = 11
4.	Площадь земельного участка согласно сведениям Единого государственного реестра недвижимости (Ркад), м²	800,00
5.	Оценка расхождения Р и Ркад (Р - Ркад), м²	173
6.	Предельный минимальный и максимальный размеры земельного участка (Рмин и Рмакс), м²	Рмин = 300 Рмакс = 5 000
7.	Вид (виды) разрешенного использования	—
7.1.	Дополнительные сведения об использовании земельного участка	—

1	2	3
8.	Кадастровый или иной государственный учетный номер (инвентарный) здания, сооружения, объекта незавершенного строительства, расположенного на земельном участке	68:20:2201016:80 - многоквартирный дом
9.	Сведения о земельных участках (землях общего пользования, территории общего пользования), посредством которых обеспечивается доступ	Земли общего пользования
10.	Иные сведения	—

4. Пояснения к сведениям об уточняемом земельном участке с кадастровым номером 68:20:2201014:57 :

1.	—

1. Сведения о характерных точках границ уточняемого земельного участка с кадастровым номером 68:20:2201014:60 :

Система координат МСК-68, зона 1 Зона № 1

Обозначение характерных точек границ	Координаты, м				Метод определения координат	Формулы, примененные для расчета средней квадратической погрешности определения координат характерных точек границ (Mt), с подставленными в такие формулы значениями и итоговые (вычисленные) значения Mt, м	Описание закрепления точки
	содержатся в Едином государственном реестре недвижимости		определены в результате выполнения комплексных кадастровых работ				
	X	Y	X	Y			
1	2	3	4	5	6	7	8
н1340У	—	—	454 331,43	1 236 444,27	Метод спутниковых геодезических измерений (определений)	√(0,08^2 + 0,06^2) = 0,10	—
н1341У	—	—	454 357,86	1 236 442,05			
н1342У	—	—	454 359,42	1 236 485,93			
н1343У	—	—	454 359,27	1 236 494,37			
н1344У	—	—	454 335,01	1 236 495,39			
н1345У	—	—	454 334,53	1 236 481,46			
н1346У	—	—	454 334,16	1 236 470,76			

1	2	3	4	5	6	7	8
н1347У	—	—	454 333,30	1 236 462,30	Метод спутниковых геодезических измерений (определений)	√(0,08^2 + 0,06^2) = 0,10	—
н1340У	—	—	454 331,43	1 236 444,27			

2. Сведения о частях границ уточняемого земельного участка с кадастровым номером 68:20:2201014:60 :

Обозначение части границ		Горизонтальное проложение (S), м	Описание прохождения части границ	Сведения о согласовании местоположения границ (согласовано/спорное)
от т.	до т.			
1	2	3	4	5
н1340У	н1341У	26,52	—	согласовано
н1341У	н1342У	43,91		
н1342У	н1343У	8,44		
н1343У	н1344У	24,28		
н1344У	н1345У	13,94		
н1345У	н1346У	10,71		
н1346У	н1347У	8,50		
н1347У	н1340У	18,13		

3. Сведения о характеристиках уточняемого земельного участка с кадастровым номером 68:20:2201014:60 :

№ п/п	Наименование характеристики земельного участка	Значение характеристики
1	2	3
1.	Адрес земельного участка	—
1.1.	Сведения о местоположении земельного участка (при отсутствии адреса) в структурированном в соответствии с федеральной информационной адресной системой виде	—
1.2.	Дополнительные сведения о местоположении земельного участка	—
2.	Площадь земельного участка ± величина погрешности определения (вычисления) площади (Р ± ΔР), м²	1 302 ± 13,00
3.	Формула, примененная для вычисления предельной погрешности определения площади земельного участка, с подставленными значениями и итоговые (вычисленные) значения	3,5*0,10*√(1 302,00) = 13
4.	Площадь земельного участка согласно сведениям Единого государственного реестра недвижимости (Ркад), м²	3 100,00
5.	Оценка расхождения Р и Ркад (Р - Ркад), м²	1 798

1	2	3
6.	Предельный минимальный и максимальный размеры земельного участка (Рмин и Рмакс), м²	Рмин = 300 Рмакс = 5 000
7.	Вид (виды) разрешенного использования	—
7.1.	Дополнительные сведения об использовании земельного участка	—
8.	Кадастровый или иной государственный учетный номер (инвентарный) здания, сооружения, объекта незавершенного строительства, расположенного на земельном участке	68:20:2201014:105
9.	Сведения о земельных участках (землях общего пользования, территории общего пользования), посредством которых обеспечивается доступ	Земли общего пользования
10.	Иные сведения	—

4. Пояснения к сведениям об уточняемом земельном участке с кадастровым номером 68:20:2201014:60 :

1.	—

1. Сведения о характерных точках границ уточняемого земельного участка с кадастровым номером 68:20:2201014:61 :

Система координат МСК-68, зона 1 Зона № 1

Обозначение характерных точек границ	Координаты, м				Метод определения координат	Формулы, примененные для расчета средней квадратической погрешности определения координат характерных точек границ (Mt), с подставленными в такие формулы значениями и итоговые (вычисленные) значения Mt, м	Описание закрепления точки
	содержатся в Едином государственном реестре недвижимости		определены в результате выполнения комплексных кадастровых работ				
	X	Y	X	Y			
1	2	3	4	5	6	7	8
68:20:2201014:61(1)							
н1341У	—	—	454 357,86	1 236 442,05	Метод спутниковых геодезических измерений (определений)	√(0,08^2 + 0,06^2) = 0,10	—
н1348У	—	—	454 380,67	1 236 440,38			
н1349У	—	—	454 382,12	1 236 467,04			
н1350У	—	—	454 382,22	1 236 492,58			

1	2	3	4	5	6	7	8
н1343У	—	—	454 359,27	1 236 494,37	Метод спутниковых геодезических измерений (определений)	√(0,08^2 + 0,06^2) = 0,10	—
н1342У	—	—	454 359,42	1 236 485,93			
н1341У	—	—	454 357,86	1 236 442,05			
68:20:2201014:61(2)							
н1351У	—	—	454 597,72	1 236 444,49	Метод спутниковых геодезических измерений (определений)	√(0,08^2 + 0,06^2) = 0,10	—
н1120У	—	—	454 614,27	1 236 474,65			
н1119У	—	—	454 666,69	1 236 570,77			
н1118У	—	—	454 673,07	1 236 583,32			
н1135У	—	—	454 661,58	1 236 588,70			
н1134У	—	—	454 653,85	1 236 571,66			
н1133У	—	—	454 632,13	1 236 531,82			
н1132У	—	—	454 599,71	1 236 476,70			
н1352У	—	—	454 584,45	1 236 446,49			
н1351У	—	—	454 597,72	1 236 444,49			

2. Сведения о частях границ уточняемого земельного участка с кадастровым номером 68:20:2201014:61 :

Обозначение части границ		Горизонтальное проложение (S), м	Описание прохождения части границ	Сведения о согласовании местоположения границ (согласовано/спорное)
от т.	до т.			
1	2	3	4	5
68:20:2201014:61(1)				
н1341У	н1348У	22,87	—	согласовано
н1348У	н1349У	26,70		
н1349У	н1350У	25,54		

1	2	3	4	5
н1350У	н1343У	23,02	—	согласовано
н1343У	н1342У	8,44		
н1342У	н1341У	43,91		
68:20:2201014:61(2)				
н1351У	н1120У	34,40	—	согласовано
н1120У	н1119У	109,48		
н1119У	н1118У	14,08		
н1118У	н1135У	12,69		
н1135У	н1134У	18,71		
н1134У	н1133У	45,38		
н1133У	н1132У	63,95		
н1132У	н1352У	33,85		
н1352У	н1351У	13,42		

3. Сведения о характеристиках уточняемого земельного участка с кадастровым номером 68:20:2201014:61 :

№ п/п	Наименование характеристики земельного участка	Значение характеристики
1	2	3
1.	Адрес земельного участка	—
1.1.	Сведения о местоположении земельного участка (при отсутствии адреса) в структурированном в соответствии с федеральной информационной адресной системой виде	—
1.2.	Дополнительные сведения о местоположении земельного участка	—
2.	Площадь земельного участка ± величина погрешности определения (вычисления) площади (Р ± ΔР), м²	3 200 ± 28,00, 68:20:2201014:61(1) 1 205,58 ± 12,15, 68:20:2201014:61(2) 1 994,35 ± 15,63
3.	Формула, примененная для вычисления предельной погрешности определения площади земельного участка, с подставленными значениями и итоговые (вычисленные) значения	12,15 + 15,63 = 28
4.	Площадь земельного участка согласно сведениям Единого государственного реестра недвижимости (Ркад), м²	3 200,00
5.	Оценка расхождения Р и Ркад (Р - Ркад), м²	0
6.	Предельный минимальный и максимальный размеры земельного участка (Рмин и Рмакс), м²	Рмин = 300 Рмакс = 5 000
7.	Вид (виды) разрешенного использования	—

1	2	3
7.1.	Дополнительные сведения об использовании земельного участка	—
8.	Кадастровый или иной государственный учетный номер (инвентарный) здания, сооружения, объекта незавершенного строительства, расположенного на земельном участке	68:20:2201014:107
9.	Сведения о земельных участках (землях общего пользования, территории общего пользования), посредством которых обеспечивается доступ	—
10.	Иные сведения	—

4. Пояснения к сведениям об уточняемом земельном участке с кадастровым номером 68:20:2201014:61 :

1.	—

1. Сведения о характерных точках границ уточняемого земельного участка с кадастровым номером 68:20:2201014:62 :

Система координат МСК-68, зона 1 Зона № 1

Обозначение характерных точек границ	Координаты, м				Метод определения координат	Формулы, примененные для расчета средней квадратической погрешности определения координат характерных точек границ (Mt), с подставленными в такие формулы значениями и итоговые (вычисленные) значения Mt, м	Описание закрепления точки
	содержатся в Едином государственном реестре недвижимости		определены в результате выполнения комплексных кадастровых работ				
	X	Y	X	Y			
1	2	3	4	5	6	7	8
н1348У	—	—	454 380,67	1 236 440,38	Метод спутниковых геодезических измерений (определений)	√(0,08^2 + 0,06^2) = 0,10	—
н1353У	—	—	454 401,27	1 236 439,01			
н1354У	—	—	454 404,07	1 236 465,85			
н1355У	—	—	454 406,11	1 236 490,45			
н1356У	—	—	454 406,35	1 236 494,55			
н1357У	—	—	454 394,29	1 236 496,00			

1	2	3	4	5	6	7	8
н1358У	—	—	454 382,71	1 236 496,24	Метод спутниковых геодезических измерений (определений)	√(0,08^2 + 0,06^2) = 0,10	—
н1350У	—	—	454 382,22	1 236 492,58			
н1349У	—	—	454 382,12	1 236 467,04			
н1348У	—	—	454 380,67	1 236 440,38			

2. Сведения о частях границ уточняемого земельного участка с кадастровым номером 68:20:2201014:62 :

Обозначение части границ		Горизонтальное проложение (S), м	Описание прохождения части границ	Сведения о согласовании местоположения границ (согласовано/спорное)
от т.	до т.			
1	2	3	4	5
н1348У	н1353У	20,65	—	согласовано
н1353У	н1354У	26,99		
н1354У	н1355У	24,68		
н1355У	н1356У	4,11		
н1356У	н1357У	12,15		
н1357У	н1358У	11,58		
н1358У	н1350У	3,69		
н1350У	н1349У	25,54		
н1349У	н1348У	26,70		

3. Сведения о характеристиках уточняемого земельного участка с кадастровым номером 68:20:2201014:62 :

№ п/п	Наименование характеристики земельного участка	Значение характеристики
1	2	3
1.	Адрес земельного участка	—
1.1.	Сведения о местоположении земельного участка (при отсутствии адреса) в структурированном в соответствии с федеральной информационной адресной системой виде	—
1.2.	Дополнительные сведения о местоположении земельного участка	—
2.	Площадь земельного участка ± величина погрешности определения (вычисления) площади (Р ± ΔР), м²	1 248 ± 12,00

1	2	3
3.	Формула, примененная для вычисления предельной погрешности определения площади земельного участка, с подставленными значениями и итоговые (вычисленные) значения	3,5*0,10*√(1 248,00) = 12
4.	Площадь земельного участка согласно сведениям Единого государственного реестра недвижимости (Ркад), м²	1 200,00
5.	Оценка расхождения Р и Ркад (Р - Ркад), м²	48
6.	Предельный минимальный и максимальный размеры земельного участка (Рмин и Рмакс), м²	Рмин = 300 Рмакс = 5 000
7.	Вид (виды) разрешенного использования	—
7.1.	Дополнительные сведения об использовании земельного участка	—
8.	Кадастровый или иной государственный учетный номер (инвентарный) здания, сооружения, объекта незавершенного строительства, расположенного на земельном участке	68:20:2201014:109
9.	Сведения о земельных участках (землях общего пользования, территории общего пользования), посредством которых обеспечивается доступ	Земли общего пользования
10.	Иные сведения	—

4. Пояснения к сведениям об уточняемом земельном участке с кадастровым номером 68:20:2201014:62 :

1.	—

1. Сведения о характерных точках границ уточняемого земельного участка с кадастровым номером 68:20:2201014:63 :

Система координат МСК-68, зона 1 Зона № 1

Обозначение характерных точек границ	Координаты, м				Метод определения координат	Формулы, примененные для расчета средней квадратической погрешности определения координат характерных точек границ (Mt), с подставленными в такие формулы значениями и итоговые (вычисленные) значения Mt, м	Описание закрепления точки
	содержатся в Едином государственном реестре недвижимости		определены в результате выполнения комплексных кадастровых работ				
	X	Y	X	Y			
1	2	3	4	5	6	7	8
н1353У	—	—	454 401,27	1 236 439,01	Метод спутниковых геодезических измерений (определений)	√(0,08^2 + 0,06^2) = 0,10	—

1	2	3	4	5	6	7	8
н1359У	—	—	454 413,63	1 236 438,23	Метод спутниковых геодезических измерений (определений)	√(0,08^2 + 0,06^2) = 0,10	—
н1360У	—	—	454 425,14	1 236 437,43			
н1361У	—	—	454 427,39	1 236 439,19			
н1362У	—	—	454 429,56	1 236 445,63			
н1363У	—	—	454 430,37	1 236 467,42			
н1364У	—	—	454 431,00	1 236 481,52			
н1365У	—	—	454 431,53	1 236 487,87			
н1366У	—	—	454 432,13	1 236 491,74			
н1356У	—	—	454 406,35	1 236 494,55			
н1355У	—	—	454 406,11	1 236 490,45			
н1354У	—	—	454 404,07	1 236 465,85			
н1353У	—	—	454 401,27	1 236 439,01			

2. Сведения о частях границ уточняемого земельного участка с кадастровым номером 68:20:2201014:63 :

Обозначение части границ		Горизонтальное проложение (S), м	Описание прохождения части границ	Сведения о согласовании местоположения границ (согласовано/спорное)
от т.	до т.			
1	2	3	4	5
н1353У	н1359У	12,38	—	согласовано
н1359У	н1360У	11,54		
н1360У	н1361У	2,86		
н1361У	н1362У	6,80		
н1362У	н1363У	21,81		
н1363У	н1364У	14,11		
н1364У	н1365У	6,37		

1	2	3	4	5
н1365У	н1366У	3,92	—	согласовано
н1366У	н1356У	25,93		
н1356У	н1355У	4,11		
н1355У	н1354У	24,68		
н1354У	н1353У	26,99		

3. Сведения о характеристиках уточняемого земельного участка с кадастровым номером 68:20:2201014:63 :

№ п/п	Наименование характеристики земельного участка	Значение характеристики
1	2	3
1.	Адрес земельного участка	—
1.1.	Сведения о местоположении земельного участка (при отсутствии адреса) в структурированном в соответствии с федеральной информационной адресной системой виде	—
1.2.	Дополнительные сведения о местоположении земельного участка	—
2.	Площадь земельного участка ± величина погрешности определения (вычисления) площади (Р ± ΔР), м²	1 447 ± 13,00
3.	Формула, примененная для вычисления предельной погрешности определения площади земельного участка, с подставленными значениями и итоговые (вычисленные) значения	3,5*0,10*√(1 447,00) = 13
4.	Площадь земельного участка согласно сведениям Единого государственного реестра недвижимости (Ркад), м²	1 800,00
5.	Оценка расхождения Р и Ркад (Р - Ркад), м²	353
6.	Предельный минимальный и максимальный размеры земельного участка (Рмин и Рмакс), м²	Рмин = 300 Рмакс = 5 000
7.	Вид (виды) разрешенного использования	—
7.1.	Дополнительные сведения об использовании земельного участка	—
8.	Кадастровый или иной государственный учетный номер (инвентарный) здания, сооружения, объекта незавершенного строительства, расположенного на земельном участке	68:20:2201014:110
9.	Сведения о земельных участках (землях общего пользования, территории общего пользования), посредством которых обеспечивается доступ	Земли общего пользования
10.	Иные сведения	—

4. Пояснения к сведениям об уточняемом земельном участке с кадастровым номером 68:20:2201014:63 :

1.	—

1. Сведения о характерных точках границ уточняемого земельного участка с кадастровым номером 68:20:2201014:66 :

Система координат МСК-68, зона 1 Зона № 1

Обозначение характерных точек границ	Координаты, м				Метод определения координат	Формулы, примененные для расчета средней квадратической погрешности определения координат характерных точек границ (Mt), с подставленными в такие формулы значениями и итоговые (вычисленные) значения Mt, м	Описание закрепления точки
	содержатся в Едином государственном реестре недвижимости		определены в результате выполнения комплексных кадастровых работ				
	X	Y	X	Y			
1	2	3	4	5	6	7	8
н1367У	—	—	454 385,89	1 236 397,02	Метод спутниковых геодезических измерений (определений)	√(0,08^2 + 0,06^2) = 0,10	—
н1368У	—	—	454 392,60	1 236 410,17			
н1369У	—	—	454 393,60	1 236 412,98			
н1370У	—	—	454 394,20	1 236 416,62			
н1371У	—	—	454 394,52	1 236 417,10			
н1372У	—	—	454 395,89	1 236 427,42			
н1373У	—	—	454 344,50	1 236 432,57			
н1374У	—	—	454 336,14	1 236 417,89			
н1375У	—	—	454 354,82	1 236 406,90			
н1376У	—	—	454 332,46	1 236 368,37			
н1377У	—	—	454 345,38	1 236 362,17			

1	2	3	4	5	6	7	8
н1378У	—	—	454 355,08	1 236 357,69	Метод спутниковых геодезических измерений (определений)	√(0,08^2 + 0,06^2) = 0,10	—
н1379У	—	—	454 374,88	1 236 397,39			
н1380У	—	—	454 383,93	1 236 392,91			
н1367У	—	—	454 385,89	1 236 397,02			

2. Сведения о частях границ уточняемого земельного участка с кадастровым номером 68:20:2201014:66 :

Обозначение части границ		Горизонтальное проложение (S), м	Описание прохождения части границ	Сведения о согласовании местоположения границ (согласовано/спорное)
от т.	до т.			
1	2	3	4	5
н1367У	н1368У	14,76	—	согласовано
н1368У	н1369У	2,98		
н1369У	н1370У	3,69		
н1370У	н1371У	0,58		
н1371У	н1372У	10,41		
н1372У	н1373У	51,65		
н1373У	н1374У	16,89		
н1374У	н1375У	21,67		
н1375У	н1376У	44,55		
н1376У	н1377У	14,33		
н1377У	н1378У	10,68		
н1378У	н1379У	44,36		
н1379У	н1380У	10,10		
н1380У	н1367У	4,55		

3. Сведения о характеристиках уточняемого земельного участка с кадастровым номером 68:20:2201014:66 :

№ п/п	Наименование характеристики земельного участка	Значение характеристики
1	2	3

1	2	3
1.	Адрес земельного участка	—
1.1.	Сведения о местоположении земельного участка (при отсутствии адреса) в структурированном в соответствии с федеральной информационной адресной системой виде	—
1.2.	Дополнительные сведения о местоположении земельного участка	—
2.	Площадь земельного участка ± величина погрешности определения (вычисления) площади (Р ± ΔР), м²	2 500 ± 18,00
3.	Формула, примененная для вычисления предельной погрешности определения площади земельного участка, с подставленными значениями и итоговые (вычисленные) значения	3,5*0,10*√(2 500,00) = 18
4.	Площадь земельного участка согласно сведениям Единого государственного реестра недвижимости (Ркад), м²	2 500,00
5.	Оценка расхождения Р и Ркад (Р - Ркад), м²	0
6.	Предельный минимальный и максимальный размеры земельного участка (Рмин и Рмакс), м²	Рмин = 300 Рмакс = 5 000
7.	Вид (виды) разрешенного использования	—
7.1.	Дополнительные сведения об использовании земельного участка	—
8.	Кадастровый или иной государственный учетный номер (инвентарный) здания, сооружения, объекта незавершенного строительства, расположенного на земельном участке	68:20:2201014:119
9.	Сведения о земельных участках (землях общего пользования, территории общего пользования), посредством которых обеспечивается доступ	Земли общего пользования
10.	Иные сведения	—
4. Пояснения к сведениям об уточняемом земельном участке с кадастровым номером 68:20:2201014:66 :		
1.	—	

1. Сведения о характерных точках границ уточняемого земельного участка с кадастровым номером 68:20:2201014:74 :

Система координат МСК-68, зона 1 Зона № 1

Обозначение характерных точек границ	Координаты, м				Метод определения координат	Формулы, примененные для расчета средней квадратической погрешности определения координат характерных точек границ (Mt), с подставленными в такие формулы значениями и итоговые (вычисленные) значения Mt, м	Описание закрепления точки
	содержатся в Едином государственном реестре недвижимости		определены в результате выполнения комплексных кадастровых работ				
	X	Y	X	Y			
1	2	3	4	5	6	7	8
н1381У	—	—	454 572,16	1 236 270,02	Метод спутниковых геодезических измерений (определений)	√(0,08^2 + 0,06^2) = 0,10	—
н1382У	—	—	454 613,58	1 236 376,94			
н1383У	—	—	454 625,05	1 236 404,61			
н1384У	—	—	454 630,81	1 236 404,11			
н1385У	—	—	454 634,03	1 236 435,90			
н1386У	—	—	454 611,96	1 236 435,49			
н1387У	—	—	454 606,85	1 236 414,53			
н1388У	—	—	454 597,52	1 236 394,10			
н1389У	—	—	454 595,57	1 236 389,98			
н1390У	—	—	454 592,82	1 236 382,09			
н1391У	—	—	454 592,04	1 236 382,22			
н1392У	—	—	454 552,86	1 236 275,69			

1	2	3	4	5	6	7	8
н1393У	—	—	454 548,50	1 236 264,20	Метод спутниковых геодезических измерений (определений)	√(0,08^2 + 0,06^2) = 0,10	—
н1394У	—	—	454 567,34	1 236 257,61			
н1381У	—	—	454 572,16	1 236 270,02			

2. Сведения о частях границ уточняемого земельного участка с кадастровым номером 68:20:2201014:74 :

Обозначение части границ		Горизонтальное проложение (S), м	Описание прохождения части границ	Сведения о согласовании местоположения границ (согласовано/спорное)
от т.	до т.			
1	2	3	4	5
н1381У	н1382У	114,66	—	согласовано
н1382У	н1383У	29,95		
н1383У	н1384У	5,78		
н1384У	н1385У	31,95		
н1385У	н1386У	22,07		
н1386У	н1387У	21,57		
н1387У	н1388У	22,46		
н1388У	н1389У	4,56		
н1389У	н1390У	8,36		
н1390У	н1391У	0,79		
н1391У	н1392У	113,51		
н1392У	н1393У	12,29		
н1393У	н1394У	19,96		
н1394У	н1381У	13,31		

3. Сведения о характеристиках уточняемого земельного участка с кадастровым номером 68:20:2201014:74 :

№ п/п	Наименование характеристики земельного участка	Значение характеристики
1	2	3
1.	Адрес земельного участка	—
1.1.	Сведения о местоположении земельного участка (при отсутствии адреса) в структурированном в соответствии с федеральной информационной адресной системой виде	—
1.2.	Дополнительные сведения о местоположении земельного участка	—

1	2	3
2.	Площадь земельного участка ± величина погрешности определения (вычисления) площади (Р ± ΔР), м²	4 000 ± 22,00
3.	Формула, примененная для вычисления предельной погрешности определения площади земельного участка, с подставленными значениями и итоговые (вычисленные) значения	3,5*0,10*√(4 000,00) = 22
4.	Площадь земельного участка согласно сведениям Единого государственного реестра недвижимости (Ркад), м²	4 000,00
5.	Оценка расхождения Р и Ркад (Р - Ркад), м²	0
6.	Предельный минимальный и максимальный размеры земельного участка (Рмин и Рмакс), м²	Рмин = 300 Рмакс = 5 000
7.	Вид (виды) разрешенного использования	—
7.1.	Дополнительные сведения об использовании земельного участка	—
8.	Кадастровый или иной государственный учетный номер (инвентарный) здания, сооружения, объекта незавершенного строительства, расположенного на земельном участке	68:20:2201014:124
9.	Сведения о земельных участках (землях общего пользования, территории общего пользования), посредством которых обеспечивается доступ	Земли общего пользования
10.	Иные сведения	—

4. Пояснения к сведениям об уточняемом земельном участке с кадастровым номером 68:20:2201014:74 :

1.	—

1. Сведения о характерных точках границ уточняемого земельного участка с кадастровым номером 68:20:2201014:76 :

Система координат МСК-68, зона 1 Зона № 1

Обозначение характерных точек границ	Координаты, м				Метод определения координат	Формулы, примененные для расчета средней квадратической погрешности определения координат характерных точек границ (Mt), с подставленными в такие формулы значениями и итоговые (вычисленные) значения Mt, м	Описание закрепления точки
	содержатся в Едином государственном реестре недвижимости		определены в результате выполнения комплексных кадастровых работ				
	X	Y	X	Y			
1	2	3	4	5	6	7	8

1	2	3	4	5	6	7	8
н1395У	—	—	454 652,09	1 236 298,34	Метод спутниковых геодезических измерений (определений)	√(0,08^2 + 0,06^2) = 0,10	—
н1396У	—	—	454 686,42	1 236 398,26			
н1397У	—	—	454 692,21	1 236 412,25			
н1398У	—	—	454 694,13	1 236 434,86			
н1399У	—	—	454 673,64	1 236 435,80			
н1151У	—	—	454 669,87	1 236 435,92			
н1150У	—	—	454 669,11	1 236 409,82			
н1149У	—	—	454 666,60	1 236 400,52			
н1156У	—	—	454 652,68	1 236 363,63			
н1400У	—	—	454 630,66	1 236 305,29			
н1395У	—	—	454 652,09	1 236 298,34			

2. Сведения о частях границ уточняемого земельного участка с кадастровым номером 68:20:2201014:76 :

Обозначение части границ		Горизонтальное проложение (S), м	Описание прохождения части границ	Сведения о согласовании местоположения границ (согласовано/спорное)
от т.	до т.			
1	2	3	4	5
н1395У	н1396У	105,65	—	согласовано
н1396У	н1397У	15,14		
н1397У	н1398У	22,69		
н1398У	н1399У	20,51		
н1399У	н1151У	3,77		
н1151У	н1150У	26,11		
н1150У	н1149У	9,63		
н1149У	н1156У	39,43		
н1156У	н1400У	62,36		

1	2	3	4	5
н1400У	н1395У	22,53	—	согласовано

3. Сведения о характеристиках уточняемого земельного участка с кадастровым номером 68:20:2201014:76 :

№ п/п	Наименование характеристики земельного участка	Значение характеристики
1	2	3
1.	Адрес земельного участка	—
1.1.	Сведения о местоположении земельного участка (при отсутствии адреса) в структурированном в соответствии с федеральной информационной адресной системой виде	—
1.2.	Дополнительные сведения о местоположении земельного участка	—
2.	Площадь земельного участка ± величина погрешности определения (вычисления) площади (Р ± ΔР), м²	3 000 ± 19,00
3.	Формула, примененная для вычисления предельной погрешности определения площади земельного участка, с подставленными значениями и итоговые (вычисленные) значения	3,5*0,10*√(3 000,00) = 19
4.	Площадь земельного участка согласно сведениям Единого государственного реестра недвижимости (Ркад), м²	3 000,00
5.	Оценка расхождения Р и Ркад (Р - Ркад), м²	0
6.	Предельный минимальный и максимальный размеры земельного участка (Рмин и Рмакс), м²	Рмин = 300 Рмакс = 5 000
7.	Вид (виды) разрешенного использования	—
7.1.	Дополнительные сведения об использовании земельного участка	—
8.	Кадастровый или иной государственный учетный номер (инвентарный) здания, сооружения, объекта незавершенного строительства, расположенного на земельном участке	68:20:2201014:126
9.	Сведения о земельных участках (землях общего пользования, территории общего пользования), посредством которых обеспечивается доступ	Земли общего пользования
10.	Иные сведения	—

4. Пояснения к сведениям об уточняемом земельном участке с кадастровым номером 68:20:2201014:76 :

1.	—

1. Сведения о характерных точках границ уточняемого земельного участка с кадастровым номером 68:20:2201014:77 :

Система координат МСК-68, зона 1 Зона № 1

Обозначение характерных точек границ	Координаты, м				Метод определения координат	Формулы, примененные для расчета средней квадратической погрешности определения координат характерных точек границ (Mt), с подставленными в такие формулы значениями и итоговые (вычисленные) значения Mt, м	Описание закрепления точки
	содержатся в Едином государственном реестре недвижимости		определены в результате выполнения комплексных кадастровых работ				
	X	Y	X	Y			
1	2	3	4	5	6	7	8
н1395У	—	—	454 652,09	1 236 298,34	Метод спутниковых геодезических измерений (определений)	√(0,08^2 + 0,06^2) = 0,10	—
н1401У	—	—	454 647,30	1 236 284,28			
н1402У	—	—	454 666,97	1 236 278,36			
н1158У	—	—	454 691,91	1 236 358,67			
н1157У	—	—	454 698,13	1 236 378,71			
н1163У	—	—	454 714,46	1 236 424,76			
н1162У	—	—	454 715,91	1 236 431,41			
н1403У	—	—	454 707,46	1 236 432,52			
н1404У	—	—	454 707,12	1 236 433,84			
н1398У	—	—	454 694,13	1 236 434,86			
н1397У	—	—	454 692,21	1 236 412,25			
н1396У	—	—	454 686,42	1 236 398,26			

1	2	3	4	5	6	7	8
н1395У	—	—	454 652,09	1 236 298,34	Метод спутниковых геодезических измерений (определений)	√(0,08^2 + 0,06^2) = 0,10	—

2. Сведения о частях границ уточняемого земельного участка с кадастровым номером 68:20:2201014:77 :

Обозначение части границ		Горизонтальное проложение (S), м	Описание прохождения части границ	Сведения о согласовании местоположения границ (согласовано/спорное)
от т.	до т.			
1	2	3	4	5
н1395У	н1401У	14,85	—	согласовано
н1401У	н1402У	20,54		
н1402У	н1158У	84,09		
н1158У	н1157У	20,98		
н1157У	н1163У	48,86		
н1163У	н1162У	6,81		
н1162У	н1403У	8,52		
н1403У	н1404У	1,36		
н1404У	н1398У	13,03		
н1398У	н1397У	22,69		
н1397У	н1396У	15,14		
н1396У	н1395У	105,65		

3. Сведения о характеристиках уточняемого земельного участка с кадастровым номером 68:20:2201014:77 :

№ п/п	Наименование характеристики земельного участка	Значение характеристики
1	2	3
1.	Адрес земельного участка	—
1.1.	Сведения о местоположении земельного участка (при отсутствии адреса) в структурированном в соответствии с федеральной информационной адресной системой виде	—
1.2.	Дополнительные сведения о местоположении земельного участка	—
2.	Площадь земельного участка ± величина погрешности определения (вычисления) площади (Р ± ΔР), м²	3 000 ± 19,00
3.	Формула, примененная для вычисления предельной погрешности определения площади земельного участка, с подставленными значениями и итоговые (вычисленные) значения	3,5*0,10*√(3 000,00) = 19

1	2	3
4.	Площадь земельного участка согласно сведениям Единого государственного реестра недвижимости (Ркад), м²	3 000,00
5.	Оценка расхождения Р и Ркад (Р - Ркад), м²	0
6.	Предельный минимальный и максимальный размеры земельного участка (Рмин и Рмакс), м²	Рмин = 300 Рмакс = 5 000
7.	Вид (виды) разрешенного использования	—
7.1.	Дополнительные сведения об использовании земельного участка	—
8.	Кадастровый или иной государственный учетный номер (инвентарный) здания, сооружения, объекта незавершенного строительства, расположенного на земельном участке	68:20:2201014:127
9.	Сведения о земельных участках (землях общего пользования, территории общего пользования), посредством которых обеспечивается доступ	Земли общего пользования
10.	Иные сведения	—

4. Пояснения к сведениям об уточняемом земельном участке с кадастровым номером 68:20:2201014:77 :

1.	—

1. Сведения о характерных точках границ уточняемого земельного участка с кадастровым номером 68:20:2201014:83 :

Система координат МСК-68, зона 1 Зона № 1

Обозначение характерных точек границ	Координаты, м				Метод определения координат	Формулы, примененные для расчета средней квадратической погрешности определения координат характерных точек границ (Mt), с подставленными в такие формулы значениями и итоговые (вычисленные) значения Mt, м	Описание закрепления точки
	содержатся в Едином государственном реестре недвижимости		определены в результате выполнения комплексных кадастровых работ				
	X	Y	X	Y			
1	2	3	4	5	6	7	8
68:20:2201014:83(1)							
н1405У	—	—	454 323,33	1 236 307,77	Метод спутниковых геодезических измерений (определений)	√(0,08^2 + 0,06^2) = 0,10	—
н1406У	—	—	454 326,21	1 236 326,37			
н1407У	—	—	454 327,68	1 236 335,82			

1	2	3	4	5	6	7	8
н1408У	—	—	454 328,22	1 236 339,82	Метод спутниковых геодезических измерений (определений)	√(0,08^2 + 0,06^2) = 0,10	—
н1409У	—	—	454 329,85	1 236 354,57			
н1410У	—	—	454 324,52	1 236 357,33			
н1411У	—	—	454 328,50	1 236 365,01			
н1412У	—	—	454 352,38	1 236 406,83			
н1413У	—	—	454 341,94	1 236 412,92			
н1414У	—	—	454 311,44	1 236 365,71			
н1415У	—	—	454 301,89	1 236 349,29			
н1416У	—	—	454 300,78	1 236 345,12			
н1417У	—	—	454 302,50	1 236 344,65			
н1418У	—	—	454 299,96	1 236 326,96			
н1419У	—	—	454 297,87	1 236 310,32			
н1405У	—	—	454 323,33	1 236 307,77			
68:20:2201014:83(2)							
н1187У	—	—	454 474,72	1 236 488,67	Метод спутниковых геодезических измерений (определений)	√(0,08^2 + 0,06^2) = 0,10	—
н1186У	—	—	454 527,71	1 236 610,93			
н1420У	—	—	454 509,91	1 236 614,59			
н1421У	—	—	454 461,59	1 236 493,34			

1	2	3	4	5	6	7	8
н1187У	—	—	454 474,72	1 236 488,67	Метод спутниковых геодезических измерений (определений)	√(0,08^2 + 0,06^2) = 0,10	—

2. Сведения о частях границ уточняемого земельного участка с кадастровым номером 68:20:2201014:83 :

Обозначение части границ		Горизонтальное проложение (S), м	Описание прохождения части границ	Сведения о согласовании местоположения границ (согласовано/спорное)
от т.	до т.			
1	2	3	4	5
68:20:2201014:83(1)				
н1405У	н1406У	18,82	—	согласовано
н1406У	н1407У	9,56		
н1407У	н1408У	4,04		
н1408У	н1409У	14,84		
н1409У	н1410У	6,00		
н1410У	н1411У	8,65		
н1411У	н1412У	48,16		
н1412У	н1413У	12,09		
н1413У	н1414У	56,21		
н1414У	н1415У	19,00		
н1415У	н1416У	4,32		
н1416У	н1417У	1,78		
н1417У	н1418У	17,87		
н1418У	н1419У	16,77		
н1419У	н1405У	25,59		
68:20:2201014:83(2)				
н1187У	н1186У	133,25	—	согласовано
н1186У	н1420У	18,17		
н1420У	н1421У	130,52		
н1421У	н1187У	13,94		

3. Сведения о характеристиках уточняемого земельного участка с кадастровым номером 68:20:2201014:83 :

№ п/п	Наименование характеристики земельного участка	Значение характеристики
1	2	3

1	2	3
1.	Адрес земельного участка	—
1.1.	Сведения о местоположении земельного участка (при отсутствии адреса) в структурированном в соответствии с федеральной информационной адресной системой виде	—
1.2.	Дополнительные сведения о местоположении земельного участка	—
2.	Площадь земельного участка ± величина погрешности определения (вычисления) площади (Р ± ΔР), м²	4 200 ± 32,00, 68:20:2201014:83(1) 2 105,90 ± 16,06, 68:20:2201014:83(2) 2 093,92 ± 16,02
3.	Формула, примененная для вычисления предельной погрешности определения площади земельного участка, с подставленными значениями и итоговые (вычисленные) значения	16,06 + 16,02 = 32
4.	Площадь земельного участка согласно сведениям Единого государственного реестра недвижимости (Ркад), м²	4 200,00
5.	Оценка расхождения Р и Ркад (Р - Ркад), м²	0
6.	Предельный минимальный и максимальный размеры земельного участка (Рмин и Рмакс), м²	Рмин = 300 Рмакс = 5 000
7.	Вид (виды) разрешенного использования	—
7.1.	Дополнительные сведения об использовании земельного участка	—
8.	Кадастровый или иной государственный учетный номер (инвентарный) здания, сооружения, объекта незавершенного строительства, расположенного на земельном участке	68:20:2201014:146
9.	Сведения о земельных участках (землях общего пользования, территории общего пользования), посредством которых обеспечивается доступ	—
10.	Иные сведения	—
4. Пояснения к сведениям об уточняемом земельном участке с кадастровым номером 68:20:2201014:83 :		
1.	—	

1. Сведения о характерных точках границ уточняемого земельного участка с кадастровым номером 68:20:2201014:84 :

Система координат МСК-68, зона 1 Зона № 1

Обозначение характерных точек границ	Координаты, м				Метод определения координат	Формулы, примененные для расчета средней квадратической погрешности определения координат характерных точек границ (Mt), с подставленными в такие формулы значениями и итоговые (вычисленные) значения Mt, м	Описание закрепления точки
	содержатся в Едином государственном реестре недвижимости		определены в результате выполнения комплексных кадастровых работ				
	X	Y	X	Y			
1	2	3	4	5	6	7	8
н1422У	—	—	454 178,19	1 236 243,15	Метод спутниковых геодезических измерений (определений)	√(0,08^2 + 0,06^2) = 0,10	—
н1423У	—	—	454 187,80	1 236 260,62			
н1424У	—	—	454 198,72	1 236 279,51			
н1425У	—	—	454 219,77	1 236 313,69			
н1426У	—	—	454 197,46	1 236 327,58			
н1427У	—	—	454 185,30	1 236 310,25			
н1428У	—	—	454 166,10	1 236 280,37			
н1429У	—	—	454 152,75	1 236 258,72			
н1422У	—	—	454 178,19	1 236 243,15			

2. Сведения о частях границ уточняемого земельного участка с кадастровым номером 68:20:2201014:84 :

Обозначение части границ		Горизонтальное проложение (S), м	Описание прохождения части границ	Сведения о согласовании местоположения границ (согласовано/спорное)
от т.	до т.			
1	2	3	4	5
н1422У	н1423У	19,94	—	согласовано
н1423У	н1424У	21,82		

1	2	3	4	5
н1424У	н1425У	40,14	—	согласовано
н1425У	н1426У	26,28		
н1426У	н1427У	21,17		
н1427У	н1428У	35,52		
н1428У	н1429У	25,44		
н1429У	н1422У	29,83		

3. Сведения о характеристиках уточняемого земельного участка с кадастровым номером 68:20:2201014:84 :

№ п/п	Наименование характеристики земельного участка	Значение характеристики
1	2	3
1.	Адрес земельного участка	—
1.1.	Сведения о местоположении земельного участка (при отсутствии адреса) в структурированном в соответствии с федеральной информационной адресной системой виде	—
1.2.	Дополнительные сведения о местоположении земельного участка	—
2.	Площадь земельного участка ± величина погрешности определения (вычисления) площади (Р ± ΔР), м²	2 303 ± 17,00
3.	Формула, примененная для вычисления предельной погрешности определения площади земельного участка, с подставленными значениями и итоговые (вычисленные) значения	3,5*0,10*√(2 303,00) = 17
4.	Площадь земельного участка согласно сведениям Единого государственного реестра недвижимости (Ркад), м²	4 000,00
5.	Оценка расхождения Р и Ркад (Р - Ркад), м²	1 697
6.	Предельный минимальный и максимальный размеры земельного участка (Рмин и Рмакс), м²	Рмин = 300 Рмакс = 5 000
7.	Вид (виды) разрешенного использования	—
7.1.	Дополнительные сведения об использовании земельного участка	—
8.	Кадастровый или иной государственный учетный номер (инвентарный) здания, сооружения, объекта незавершенного строительства, расположенного на земельном участке	68:20:2201014:147
9.	Сведения о земельных участках (землях общего пользования, территории общего пользования), посредством которых обеспечивается доступ	Земли общего пользования
10.	Иные сведения	—

4. Пояснения к сведениям об уточняемом земельном участке с кадастровым номером 68:20:2201014:84 :

1.	—

1. Сведения о характерных точках границ уточняемого земельного участка с кадастровым номером 68:20:2201014:87 :

Система координат МСК-68, зона 1 Зона № 1

Обозначение характерных точек границ	Координаты, м				Метод определения координат	Формулы, примененные для расчета средней квадратической погрешности определения координат характерных точек границ (Mt), с подставленными в такие формулы значениями и итоговые (вычисленные) значения Mt, м	Описание закрепления точки
	содержатся в Едином государственном реестре недвижимости		определены в результате выполнения комплексных кадастровых работ				
	X	Y	X	Y			
1	2	3	4	5	6	7	8
н1433У	—	—	454 348,87	1 236 305,42	Метод спутниковых геодезических измерений (определений)	√(0,08^2 + 0,06^2) = 0,10	—
н1434У	—	—	454 394,12	1 236 301,95			
н1435У	—	—	454 395,02	1 236 305,34			
н1436У	—	—	454 416,80	1 236 303,73			
н1437У	—	—	454 448,02	1 236 293,59			
н1438У	—	—	454 457,06	1 236 312,57			
н1439У	—	—	454 422,12	1 236 328,43			
н1440У	—	—	454 409,27	1 236 328,63			
н1441У	—	—	454 389,82	1 236 332,14			
н1442У	—	—	454 352,94	1 236 335,91			
н1433У	—	—	454 348,87	1 236 305,42			

2. Сведения о частях границ уточняемого земельного участка с кадастровым номером 68:20:2201014:87 :

Обозначение части границ		Горизонтальное проложение (S), м	Описание прохождения части границ	Сведения о согласовании местоположения границ (согласовано/спорное)
от т.	до т.			
1	2	3	4	5
н1433У	н1434У	45,38	—	согласовано
н1434У	н1435У	3,51		
н1435У	н1436У	21,84		
н1436У	н1437У	32,83		
н1437У	н1438У	21,02		
н1438У	н1439У	38,37		
н1439У	н1440У	12,85		
н1440У	н1441У	19,76		
н1441У	н1442У	37,07		
н1442У	н1433У	30,76		

3. Сведения о характеристиках уточняемого земельного участка с кадастровым номером 68:20:2201014:87 :

№ п/п	Наименование характеристики земельного участка	Значение характеристики
1	2	3
1.	Адрес земельного участка	—
1.1.	Сведения о местоположении земельного участка (при отсутствии адреса) в структурированном в соответствии с федеральной информационной адресной системой виде	—
1.2.	Дополнительные сведения о местоположении земельного участка	—
2.	Площадь земельного участка ± величина погрешности определения (вычисления) площади (Р ± ΔР), м²	2 758 ± 18,00
3.	Формула, примененная для вычисления предельной погрешности определения площади земельного участка, с подставленными значениями и итоговые (вычисленные) значения	3,5*0,10*√(2 758,00) = 18
4.	Площадь земельного участка согласно сведениям Единого государственного реестра недвижимости (Ркад), м²	3 700,00
5.	Оценка расхождения Р и Ркад (Р - Ркад), м²	942
6.	Предельный минимальный и максимальный размеры земельного участка (Рмин и Рмакс), м²	Рмин = 300 Рмакс = 5 000
7.	Вид (виды) разрешенного использования	—

1	2	3
7.1.	Дополнительные сведения об использовании земельного участка	—
8.	Кадастровый или иной государственный учетный номер (инвентарный) здания, сооружения, объекта незавершенного строительства, расположенного на земельном участке	68:20:2201014:150
9.	Сведения о земельных участках (землях общего пользования, территории общего пользования), посредством которых обеспечивается доступ	Земли общего пользования
10.	Иные сведения	—

4. Пояснения к сведениям об уточняемом земельном участке с кадастровым номером 68:20:2201014:87 :

1.	—

1. Сведения о характерных точках границ уточняемого земельного участка с кадастровым номером 68:20:2201014:88 :

Система координат МСК-68, зона 1 Зона № 1

Обозначение характерных точек границ	Координаты, м				Метод определения координат	Формулы, примененные для расчета средней квадратической погрешности определения координат характерных точек границ (Mt), с подставленными в такие формулы значениями и итоговые (вычисленные) значения Mt, м	Описание закрепления точки
	содержатся в Едином государственном реестре недвижимости		определены в результате выполнения комплексных кадастровых работ				
	X	Y	X	Y			
1	2	3	4	5	6	7	8
н1430У	—	—	454 205,57	1 236 227,05	Метод спутниковых геодезических измерений (определений)	√(0,08^2 + 0,06^2) = 0,10	—
н1443У	—	—	454 239,61	1 236 206,12			
н1444У	—	—	454 261,88	1 236 242,67			
н1445У	—	—	454 267,91	1 236 301,86			
н1432У	—	—	454 242,07	1 236 304,60			
н1431У	—	—	454 229,56	1 236 266,81			

1	2	3	4	5	6	7	8
н1430У	—	—	454 205,57	1 236 227,05	Метод спутниковых геодезических измерений (определений)	√(0,08^2 + 0,06^2) = 0,10	—

2. Сведения о частях границ уточняемого земельного участка с кадастровым номером 68:20:2201014:88 :

Обозначение части границ		Горизонтальное проложение (S), м	Описание прохождения части границ	Сведения о согласовании местоположения границ (согласовано/спорное)
от т.	до т.			
1	2	3	4	5
н1430У	н1443У	39,96	—	согласовано
н1443У	н1444У	42,80		
н1444У	н1445У	59,50		
н1445У	н1432У	25,98		
н1432У	н1431У	39,81		
н1431У	н1430У	46,44		

3. Сведения о характеристиках уточняемого земельного участка с кадастровым номером 68:20:2201014:88 :

№ п/п	Наименование характеристики земельного участка	Значение характеристики
1	2	3
1.	Адрес земельного участка	—
1.1.	Сведения о местоположении земельного участка (при отсутствии адреса) в структурированном в соответствии с федеральной информационной адресной системой виде	—
1.2.	Дополнительные сведения о местоположении земельного участка	—
2.	Площадь земельного участка ± величина погрешности определения (вычисления) площади (Р ± ΔР), м²	3 322 ± 20,00
3.	Формула, примененная для вычисления предельной погрешности определения площади земельного участка, с подставленными значениями и итоговые (вычисленные) значения	3,5*0,10*√(3 322,00) = 20
4.	Площадь земельного участка согласно сведениям Единого государственного реестра недвижимости (Ркад), м²	4 600,00
5.	Оценка расхождения Р и Ркад (Р - Ркад), м²	1 278
6.	Предельный минимальный и максимальный размеры земельного участка (Рмин и Рмакс), м²	Рмин = 300 Рмакс = 5 000
7.	Вид (виды) разрешенного использования	—
7.1.	Дополнительные сведения об использовании земельного участка	—

1	2	3
8.	Кадастровый или иной государственный учетный номер (инвентарный) здания, сооружения, объекта незавершенного строительства, расположенного на земельном участке	68:20:2201014:151
9.	Сведения о земельных участках (землях общего пользования, территории общего пользования), посредством которых обеспечивается доступ	Земли общего пользования
10.	Иные сведения	—

4. Пояснения к сведениям об уточняемом земельном участке с кадастровым номером 68:20:2201014:88 :

1.	—

1. Сведения о характерных точках границ уточняемого земельного участка с кадастровым номером 68:20:2201014:89 :

Система координат МСК-68, зона 1 Зона № 1

Обозначение характерных точек границ	Координаты, м				Метод определения координат	Формулы, примененные для расчета средней квадратической погрешности определения координат характерных точек границ (Mt), с подставленными в такие формулы значениями и итоговые (вычисленные) значения Mt, м	Описание закрепления точки
	содержатся в Едином государственном реестре недвижимости		определены в результате выполнения комплексных кадастровых работ				
	X	Y	X	Y			
1	2	3	4	5	6	7	8
н1443У	—	—	454 239,61	1 236 206,12	Метод спутниковых геодезических измерений (определений)	√(0,08^2 + 0,06^2) = 0,10	—
н1446У	—	—	454 260,50	1 236 192,44			
н1447У	—	—	454 278,70	1 236 226,48			
н1448У	—	—	454 279,48	1 236 234,01			
н1449У	—	—	454 286,16	1 236 252,93			
н1450У	—	—	454 286,78	1 236 252,67			
н1451У	—	—	454 287,44	1 236 254,88			

1	2	3	4	5	6	7	8
н1452У	—	—	454 288,37	1 236 254,88	Метод спутниковых геодезических измерений (определений)	√(0,08^2 + 0,06^2) = 0,10	—
н1453У	—	—	454 289,65	1 236 262,85			
н1454У	—	—	454 293,03	1 236 299,33			
н1445У	—	—	454 267,91	1 236 301,86			
н1444У	—	—	454 261,88	1 236 242,67			
н1443У	—	—	454 239,61	1 236 206,12			

2. Сведения о частях границ уточняемого земельного участка с кадастровым номером 68:20:2201014:89 :

Обозначение части границ		Горизонтальное проложение (S), м	Описание прохождения части границ	Сведения о согласовании местоположения границ (согласовано/спорное)
от т.	до т.			
1	2	3	4	5
н1443У	н1446У	24,97	—	согласовано
н1446У	н1447У	38,60		
н1447У	н1448У	7,57		
н1448У	н1449У	20,06		
н1449У	н1450У	0,67		
н1450У	н1451У	2,31		
н1451У	н1452У	0,93		
н1452У	н1453У	8,07		
н1453У	н1454У	36,64		
н1454У	н1445У	25,25		
н1445У	н1444У	59,50		
н1444У	н1443У	42,80		

3. Сведения о характеристиках уточняемого земельного участка с кадастровым номером 68:20:2201014:89 :

№ п/п	Наименование характеристики земельного участка	Значение характеристики
1	2	3

1	2	3
1.	Адрес земельного участка	—
1.1.	Сведения о местоположении земельного участка (при отсутствии адреса) в структурированном в соответствии с федеральной информационной адресной системой виде	—
1.2.	Дополнительные сведения о местоположении земельного участка	—
2.	Площадь земельного участка ± величина погрешности определения (вычисления) площади (Р ± ΔР), м²	2 566 ± 18,00
3.	Формула, примененная для вычисления предельной погрешности определения площади земельного участка, с подставленными значениями и итоговые (вычисленные) значения	3,5*0,10*√(2 566,00) = 18
4.	Площадь земельного участка согласно сведениям Единого государственного реестра недвижимости (Ркад), м²	4 200,00
5.	Оценка расхождения Р и Ркад (Р - Ркад), м²	1 634
6.	Предельный минимальный и максимальный размеры земельного участка (Рмин и Рмакс), м²	Рмин = 300 Рмакс = 5 000
7.	Вид (виды) разрешенного использования	—
7.1.	Дополнительные сведения об использовании земельного участка	—
8.	Кадастровый или иной государственный учетный номер (инвентарный) здания, сооружения, объекта незавершенного строительства, расположенного на земельном участке	68:20:2201014:141
9.	Сведения о земельных участках (землях общего пользования, территории общего пользования), посредством которых обеспечивается доступ	Земли общего пользования
10.	Иные сведения	—
4. Пояснения к сведениям об уточняемом земельном участке с кадастровым номером 68:20:2201014:89 :		
1.	—	

1. Сведения о характерных точках границ уточняемого земельного участка с кадастровым номером 68:20:2201014:90 :

Система координат МСК-68, зона 1 Зона № 1

Обозначение характерных точек границ	Координаты, м				Метод определения координат	Формулы, примененные для расчета средней квадратической погрешности определения координат характерных точек границ (Mt), с подставленными в такие формулы значениями и итоговые (вычисленные) значения Mt, м	Описание закрепления точки
	содержатся в Едином государственном реестре недвижимости		определены в результате выполнения комплексных кадастровых работ				
	X	Y	X	Y			
1	2	3	4	5	6	7	8
н1446У	—	—	454 260,50	1 236 192,44	Метод спутниковых геодезических измерений (определений)	√(0,08^2 + 0,06^2) = 0,10	—
н1455У	—	—	454 271,88	1 236 185,14			
н1456У	—	—	454 290,13	1 236 213,22			
н1457У	—	—	454 312,66	1 236 247,88			
н1458У	—	—	454 318,74	1 236 297,57			
н1454У	—	—	454 293,03	1 236 299,33			
н1453У	—	—	454 289,65	1 236 262,85			
н1452У	—	—	454 288,37	1 236 254,88			
н1451У	—	—	454 287,44	1 236 254,88			
н1450У	—	—	454 286,78	1 236 252,67			
н1449У	—	—	454 286,16	1 236 252,93			
н1448У	—	—	454 279,48	1 236 234,01			

1	2	3	4	5	6	7	8
н1447У	—	—	454 278,70	1 236 226,48	Метод спутниковых геодезических измерений (определений)	√(0,08^2 + 0,06^2) = 0,10	—
н1446У	—	—	454 260,50	1 236 192,44			

2. Сведения о частях границ уточняемого земельного участка с кадастровым номером 68:20:2201014:90 :

Обозначение части границ		Горизонтальное проложение (S), м	Описание прохождения части границ	Сведения о согласовании местоположения границ (согласовано/спорное)
от т.	до т.			
1	2	3	4	5
н1446У	н1455У	13,52	—	согласовано
н1455У	н1456У	33,49		
н1456У	н1457У	41,34		
н1457У	н1458У	50,06		
н1458У	н1454У	25,77		
н1454У	н1453У	36,64		
н1453У	н1452У	8,07		
н1452У	н1451У	0,93		
н1451У	н1450У	2,31		
н1450У	н1449У	0,67		
н1449У	н1448У	20,06		
н1448У	н1447У	7,57		
н1447У	н1446У	38,60		

3. Сведения о характеристиках уточняемого земельного участка с кадастровым номером 68:20:2201014:90 :

№ п/п	Наименование характеристики земельного участка	Значение характеристики
1	2	3
1.	Адрес земельного участка	—
1.1.	Сведения о местоположении земельного участка (при отсутствии адреса) в структурированном в соответствии с федеральной информационной адресной системой виде	—
1.2.	Дополнительные сведения о местоположении земельного участка	—
2.	Площадь земельного участка ± величина погрешности определения (вычисления) площади (Р ± ΔР), м²	2 498 ± 17,00

1	2	3
3.	Формула, примененная для вычисления предельной погрешности определения площади земельного участка, с подставленными значениями и итоговые (вычисленные) значения	3,5*0,10*√(2 498,00) = 17
4.	Площадь земельного участка согласно сведениям Единого государственного реестра недвижимости (Ркад), м²	3 159,00
5.	Оценка расхождения Р и Ркад (Р - Ркад), м²	661
6.	Предельный минимальный и максимальный размеры земельного участка (Рмин и Рмакс), м²	Рмин = 300 Рмакс = 5 000
7.	Вид (виды) разрешенного использования	—
7.1.	Дополнительные сведения об использовании земельного участка	—
8.	Кадастровый или иной государственный учетный номер (инвентарный) здания, сооружения, объекта незавершенного строительства, расположенного на земельном участке	68:20:2201014:142
9.	Сведения о земельных участках (землях общего пользования, территории общего пользования), посредством которых обеспечивается доступ	Земли общего пользования
10.	Иные сведения	—

4. Пояснения к сведениям об уточняемом земельном участке с кадастровым номером 68:20:2201014:90 :

1.	—

1. Сведения о характерных точках границ уточняемого земельного участка с кадастровым номером 68:20:2201014:91 :

Система координат МСК-68, зона 1 Зона № 1

Обозначение характерных точек границ	Координаты, м				Метод определения координат	Формулы, примененные для расчета средней квадратической погрешности определения координат характерных точек границ (Mt), с подставленными в такие формулы значениями и итоговые (вычисленные) значения Mt, м	Описание закрепления точки
	содержатся в Едином государственном реестре недвижимости		определены в результате выполнения комплексных кадастровых работ				
	X	Y	X	Y			
1	2	3	4	5	6	7	8
н1456У	—	—	454 290,13	1 236 213,22	Метод спутниковых геодезических измерений (определений)	√(0,08^2 + 0,06^2) = 0,10	—

1	2	3	4	5	6	7	8
н1459У	—	—	454 318,17	1 236 193,93	Метод спутниковых геодезических измерений (определений)	√(0,08^2 + 0,06^2) = 0,10	—
н1460У	—	—	454 340,19	1 236 225,56			
н1461У	—	—	454 382,07	1 236 293,88			
н1462У	—	—	454 370,22	1 236 292,87			
н1463У	—	—	454 357,81	1 236 293,11			
н1458У	—	—	454 318,74	1 236 297,57			
н1457У	—	—	454 312,66	1 236 247,88			
н1456У	—	—	454 290,13	1 236 213,22			

2. Сведения о частях границ уточняемого земельного участка с кадастровым номером 68:20:2201014:91 :

Обозначение части границ		Горизонтальное проложение (S), м	Описание прохождения части границ	Сведения о согласовании местоположения границ (согласовано/спорное)
от т.	до т.			
1	2	3	4	5
н1456У	н1459У	34,03	—	согласовано
н1459У	н1460У	38,54		
н1460У	н1461У	80,13		
н1461У	н1462У	11,89		
н1462У	н1463У	12,41		
н1463У	н1458У	39,32		
н1458У	н1457У	50,06		
н1457У	н1456У	41,34		

3. Сведения о характеристиках уточняемого земельного участка с кадастровым номером 68:20:2201014:91 :

№ п/п	Наименование характеристики земельного участка	Значение характеристики
1	2	3

1	2	3
1.	Адрес земельного участка	—
1.1.	Сведения о местоположении земельного участка (при отсутствии адреса) в структурированном в соответствии с федеральной информационной адресной системой виде	—
1.2.	Дополнительные сведения о местоположении земельного участка	—
2.	Площадь земельного участка ± величина погрешности определения (вычисления) площади (Р ± ΔР), м²	4 300 ± 23,00
3.	Формула, примененная для вычисления предельной погрешности определения площади земельного участка, с подставленными значениями и итоговые (вычисленные) значения	3,5*0,10*√(4 300,00) = 23
4.	Площадь земельного участка согласно сведениям Единого государственного реестра недвижимости (Ркад), м²	4 000,00
5.	Оценка расхождения Р и Ркад (Р - Ркад), м²	300
6.	Предельный минимальный и максимальный размеры земельного участка (Рмин и Рмакс), м²	Рмин = 300 Рмакс = 5 000
7.	Вид (виды) разрешенного использования	—
7.1.	Дополнительные сведения об использовании земельного участка	—
8.	Кадастровый или иной государственный учетный номер (инвентарный) здания, сооружения, объекта незавершенного строительства, расположенного на земельном участке	68:20:2201014:143
9.	Сведения о земельных участках (землях общего пользования, территории общего пользования), посредством которых обеспечивается доступ	Земли общего пользования
10.	Иные сведения	—
4. Пояснения к сведениям об уточняемом земельном участке с кадастровым номером 68:20:2201014:91 :		
1.	—	

1. Сведения о характерных точках границ уточняемого земельного участка с кадастровым номером 68:20:2201014:193 :

Система координат МСК-68, зона 1 Зона № 1

Обозначение характерных точек границ	Координаты, м				Метод определения координат	Формулы, примененные для расчета средней квадратической погрешности определения координат характерных точек границ (Mt), с подставленными в такие формулы значениями и итоговые (вычисленные) значения Mt, м	Описание закрепления точки
	содержатся в Едином государственном реестре недвижимости		определены в результате выполнения комплексных кадастровых работ				
	X	Y	X	Y			
1	2	3	4	5	6	7	8
н1124У	—	—	454 122,07	1 236 371,70	Метод спутниковых геодезических измерений (определений)	√(0,08^2 + 0,06^2) = 0,10	—
н1125У	—	—	454 087,80	1 236 394,74			
н1126У	—	—	454 083,23	1 236 387,31			
н1127У	—	—	454 076,72	1 236 377,33			
н1128У	—	—	454 075,16	1 236 374,85			
н1129У	—	—	454 074,68	1 236 375,16			
н1130У	—	—	454 030,91	1 236 307,81			
н1131У	—	—	454 066,75	1 236 287,17			
н1124У	—	—	454 122,07	1 236 371,70			

2. Сведения о частях границ уточняемого земельного участка с кадастровым номером 68:20:2201014:193 :

Обозначение части границ		Горизонтальное проложение (S), м	Описание прохождения части границ	Сведения о согласовании местоположения границ (согласовано/спорное)
от т.	до т.			
1	2	3	4	5
н1124У	н1125У	41,29	—	согласовано
н1125У	н1126У	8,72		

1	2	3	4	5
н1126У	н1127У	11,92	—	согласовано
н1127У	н1128У	2,93		
н1128У	н1129У	0,57		
н1129У	н1130У	80,32		
н1130У	н1131У	41,36		
н1131У	н1124У	101,02		

3. Сведения о характеристиках уточняемого земельного участка с кадастровым номером 68:20:2201014:193 :

№ п/п	Наименование характеристики земельного участка	Значение характеристики
1	2	3
1.	Адрес земельного участка	—
1.1.	Сведения о местоположении земельного участка (при отсутствии адреса) в структурированном в соответствии с федеральной информационной адресной системой виде	—
1.2.	Дополнительные сведения о местоположении земельного участка	—
2.	Площадь земельного участка ± величина погрешности определения (вычисления) площади (Р ± ΔР), м²	4 236 ± 23,00
3.	Формула, примененная для вычисления предельной погрешности определения площади земельного участка, с подставленными значениями и итоговые (вычисленные) значения	3,5*0,10*√(4 236,00) = 23
4.	Площадь земельного участка согласно сведениям Единого государственного реестра недвижимости (Ркад), м²	4 236,00
5.	Оценка расхождения Р и Ркад (Р - Ркад), м²	0
6.	Предельный минимальный и максимальный размеры земельного участка (Рмин и Рмакс), м²	Рмин = 300 Рмакс = 5 000
7.	Вид (виды) разрешенного использования	—
7.1.	Дополнительные сведения об использовании земельного участка	—
8.	Кадастровый или иной государственный учетный номер (инвентарный) здания, сооружения, объекта незавершенного строительства, расположенного на земельном участке	68:20:2201014:111
9.	Сведения о земельных участках (землях общего пользования, территории общего пользования), посредством которых обеспечивается доступ	Земли общего пользования
10.	Иные сведения	—

4. Пояснения к сведениям об уточняемом земельном участке с кадастровым номером 68:20:2201014:193 :

1.	—

1. Сведения о характерных точках границ уточняемого земельного участка с кадастровым номером 68:20:2201014:204 :

Система координат МСК-68, зона 1 Зона № 1

Обозначение характерных точек границ	Координаты, м				Метод определения координат	Формулы, примененные для расчета средней квадратической погрешности определения координат характерных точек границ (Mt), с подставленными в такие формулы значениями и итоговые (вычисленные) значения Mt, м	Описание закрепления точки
	содержатся в Едином государственном реестре недвижимости		определены в результате выполнения комплексных кадастровых работ				
	X	Y	X	Y			
1	2	3	4	5	6	7	8
н1138У	—	—	454 309,80	1 236 447,71	Метод спутниковых геодезических измерений (определений)	√(0,08^2 + 0,06^2) = 0,10	—
н1139У	—	—	454 312,31	1 236 467,72			
н1140У	—	—	454 315,93	1 236 496,49			
н1141У	—	—	454 316,99	1 236 504,29			
н1142У	—	—	454 323,68	1 236 531,71			
н1143У	—	—	454 308,23	1 236 535,82			
н1144У	—	—	454 300,38	1 236 504,05			
н1145У	—	—	454 299,60	1 236 501,36			
н1146У	—	—	454 294,84	1 236 484,34			
н1147У	—	—	454 290,18	1 236 461,39			
н1148У	—	—	454 287,94	1 236 451,95			

1	2	3	4	5	6	7	8
н1138У	—	—	454 309,80	1 236 447,71	Метод спутниковых геодезических измерений (определений)	√(0,08^2 + 0,06^2) = 0,10	—

2. Сведения о частях границ уточняемого земельного участка с кадастровым номером 68:20:2201014:204 :

Обозначение части границ		Горизонтальное проложение (S), м	Описание прохождения части границ	Сведения о согласовании местоположения границ (согласовано/спорное)
от т.	до т.			
1	2	3	4	5
н1138У	н1139У	20,17	—	согласовано
н1139У	н1140У	29,00		
н1140У	н1141У	7,87		
н1141У	н1142У	28,22		
н1142У	н1143У	15,99		
н1143У	н1144У	32,73		
н1144У	н1145У	2,80		
н1145У	н1146У	17,67		
н1146У	н1147У	23,42		
н1147У	н1148У	9,70		
н1148У	н1138У	22,27		

3. Сведения о характеристиках уточняемого земельного участка с кадастровым номером 68:20:2201014:204 :

№ п/п	Наименование характеристики земельного участка	Значение характеристики
1	2	3
1.	Адрес земельного участка	—
1.1.	Сведения о местоположении земельного участка (при отсутствии адреса) в структурированном в соответствии с федеральной информационной адресной системой виде	—
1.2.	Дополнительные сведения о местоположении земельного участка	—
2.	Площадь земельного участка ± величина погрешности определения (вычисления) площади (Р ± ΔР), м²	1 570 ± 14,00
3.	Формула, примененная для вычисления предельной погрешности определения площади земельного участка, с подставленными значениями и итоговые (вычисленные) значения	3,5*0,10*√(1 570,00) = 14
4.	Площадь земельного участка согласно сведениям Единого государственного реестра недвижимости (Ркад), м²	2 600,00

1	2	3
5.	Оценка расхождения Р и Ркад (Р - Ркад), м²	1 030
6.	Предельный минимальный и максимальный размеры земельного участка (Рмин и Рмакс), м²	Рмин = 300 Рмакс = 5 000
7.	Вид (виды) разрешенного использования	—
7.1.	Дополнительные сведения об использовании земельного участка	—
8.	Кадастровый или иной государственный учетный номер (инвентарный) здания, сооружения, объекта незавершенного строительства, расположенного на земельном участке	68:20:2201016:73 - многоквартирный дом
9.	Сведения о земельных участках (землях общего пользования, территории общего пользования), посредством которых обеспечивается доступ	Земли общего пользования
10.	Иные сведения	—

4. Пояснения к сведениям об уточняемом земельном участке с кадастровым номером 68:20:2201014:204 :

1.	—

1. Сведения о характерных точках границ уточняемого земельного участка с кадастровым номером 68:20:2201014:209 :

Система координат МСК-68, зона 1 Зона № 1

Обозначение характерных точек границ	Координаты, м				Метод определения координат	Формулы, примененные для расчета средней квадратической погрешности определения координат характерных точек границ (Mt), с подставленными в такие формулы значениями и итоговые (вычисленные) значения Mt, м	Описание закрепления точки
	содержатся в Едином государственном реестре недвижимости		определены в результате выполнения комплексных кадастровых работ				
	X	Y	X	Y			
1	2	3	4	5	6	7	8
н1149У	—	—	454 666,60	1 236 400,52	Метод спутниковых геодезических измерений (определений)	√(0,08^2 + 0,06^2) = 0,10	—
н1150У	—	—	454 669,11	1 236 409,82			
н1151У	—	—	454 669,87	1 236 435,92			
н1152У	—	—	454 651,35	1 236 435,92			

1	2	3	4	5	6	7	8
н1153У	—	—	454 651,44	1 236 424,92	Метод спутниковых геодезических измерений (определений)	√(0,08^2 + 0,06^2) = 0,10	—
н1154У	—	—	454 646,04	1 236 407,84			
н1155У	—	—	454 632,66	1 236 371,20			
н1156У	—	—	454 652,68	1 236 363,63			
н1149У	—	—	454 666,60	1 236 400,52			

2. Сведения о частях границ уточняемого земельного участка с кадастровым номером 68:20:2201014:209 :

Обозначение части границ		Горизонтальное проложение (S), м	Описание прохождения части границ	Сведения о согласовании местоположения границ (согласовано/спорное)
от т.	до т.			
1	2	3	4	5
н1149У	н1150У	9,63	—	согласовано
н1150У	н1151У	26,11		
н1151У	н1152У	18,52		
н1152У	н1153У	11,00		
н1153У	н1154У	17,91		
н1154У	н1155У	39,01		
н1155У	н1156У	21,40		
н1156У	н1149У	39,43		

3. Сведения о характеристиках уточняемого земельного участка с кадастровым номером 68:20:2201014:209 :

№ п/п	Наименование характеристики земельного участка	Значение характеристики
1	2	3
1.	Адрес земельного участка	—
1.1.	Сведения о местоположении земельного участка (при отсутствии адреса) в структурированном в соответствии с федеральной информационной адресной системой виде	—
1.2.	Дополнительные сведения о местоположении земельного участка	—
2.	Площадь земельного участка ± величина погрешности определения (вычисления) площади (Р ± ΔР), м²	1 482 ± 13,00

1	2	3
3.	Формула, примененная для вычисления предельной погрешности определения площади земельного участка, с подставленными значениями и итоговые (вычисленные) значения	3,5*0,10*√(1 482,00) = 13
4.	Площадь земельного участка согласно сведениям Единого государственного реестра недвижимости (Ркад), м²	1 482,00
5.	Оценка расхождения Р и Ркад (Р - Ркад), м²	0
6.	Предельный минимальный и максимальный размеры земельного участка (Рмин и Рмакс), м²	Рмин = 300 Рмакс = 5 000
7.	Вид (виды) разрешенного использования	—
7.1.	Дополнительные сведения об использовании земельного участка	—
8.	Кадастровый или иной государственный учетный номер (инвентарный) здания, сооружения, объекта незавершенного строительства, расположенного на земельном участке	68:20:2201014:125
9.	Сведения о земельных участках (землях общего пользования, территории общего пользования), посредством которых обеспечивается доступ	Земли общего пользования
10.	Иные сведения	—

4. Пояснения к сведениям об уточняемом земельном участке с кадастровым номером 68:20:2201014:209 :

1.	—

1. Сведения о характерных точках границ уточняемого земельного участка с кадастровым номером 68:20:2201014:211 :

Система координат МСК-68, зона 1 Зона № 1

Обозначение характерных точек границ	Координаты, м				Метод определения координат	Формулы, примененные для расчета средней квадратической погрешности определения координат характерных точек границ (Mt), с подставленными в такие формулы значениями и итоговые (вычисленные) значения Mt, м	Описание закрепления точки
	содержатся в Едином государственном реестре недвижимости		определены в результате выполнения комплексных кадастровых работ				
	X	Y	X	Y			
1	2	3	4	5	6	7	8
н1157У	—	—	454 698,13	1 236 378,71	Метод спутниковых геодезических измерений (определений)	√(0,08^2 + 0,06^2) = 0,10	—

1	2	3	4	5	6	7	8
н1158У	—	—	454 691,91	1 236 358,67	Метод спутниковых геодезических измерений (определений)	√(0,08^2 + 0,06^2) = 0,10	—
н1159У	—	—	454 708,83	1 236 353,39			
н1160У	—	—	454 715,87	1 236 373,54			
н1161У	—	—	454 730,59	1 236 427,72			
н1162У	—	—	454 715,91	1 236 431,41			
н1163У	—	—	454 714,46	1 236 424,76			
н1157У	—	—	454 698,13	1 236 378,71			

2. Сведения о частях границ уточняемого земельного участка с кадастровым номером 68:20:2201014:211 :

Обозначение части границ		Горизонтальное проложение (S), м	Описание прохождения части границ	Сведения о согласовании местоположения границ (согласовано/спорное)
от т.	до т.			
1	2	3	4	5
н1157У	н1158У	20,98	—	согласовано
н1158У	н1159У	17,72		
н1159У	н1160У	21,34		
н1160У	н1161У	56,14		
н1161У	н1162У	15,14		
н1162У	н1163У	6,81		
н1163У	н1157У	48,86		

3. Сведения о характеристиках уточняемого земельного участка с кадастровым номером 68:20:2201014:211 :

№ п/п	Наименование характеристики земельного участка	Значение характеристики
1	2	3
1.	Адрес земельного участка	—
1.1.	Сведения о местоположении земельного участка (при отсутствии адреса) в структурированном в соответствии с федеральной информационной адресной системой виде	—
1.2.	Дополнительные сведения о местоположении земельного участка	—

1	2	3
2.	Площадь земельного участка ± величина погрешности определения (вычисления) площади (Р ± ΔР), м²	1 300 ± 13,00
3.	Формула, примененная для вычисления предельной погрешности определения площади земельного участка, с подставленными значениями и итоговые (вычисленные) значения	3,5*0,10*√(1 300,00) = 13
4.	Площадь земельного участка согласно сведениям Единого государственного реестра недвижимости (Ркад), м²	1 300,00
5.	Оценка расхождения Р и Ркад (Р - Ркад), м²	0
6.	Предельный минимальный и максимальный размеры земельного участка (Рмин и Рмакс), м²	Рмин = 300 Рмакс = 5 000
7.	Вид (виды) разрешенного использования	—
7.1.	Дополнительные сведения об использовании земельного участка	—
8.	Кадастровый или иной государственный учетный номер (инвентарный) здания, сооружения, объекта незавершенного строительства, расположенного на земельном участке	68:20:2201014:128
9.	Сведения о земельных участках (землях общего пользования, территории общего пользования), посредством которых обеспечивается доступ	Земли общего пользования
10.	Иные сведения	—

4. Пояснения к сведениям об уточняемом земельном участке с кадастровым номером 68:20:2201014:211 :

1.	—

1. Сведения о характерных точках границ уточняемого земельного участка с кадастровым номером 68:20:2201014:218 :

Система координат МСК-68, зона 1 Зона № 1

Обозначение характерных точек границ	Координаты, м				Метод определения координат	Формулы, примененные для расчета средней квадратической погрешности определения координат характерных точек границ (Mt), с подставленными в такие формулы значениями и итоговые (вычисленные) значения Mt, м	Описание закрепления точки
	содержатся в Едином государственном реестре недвижимости		определены в результате выполнения комплексных кадастровых работ				
	X	Y	X	Y			
1	2	3	4	5	6	7	8

1	2	3	4	5	6	7	8
н1164У	—	—	454 234,53	1 236 462,53	Метод спутниковых геодезических измерений (определений)	√(0,08^2 + 0,06^2) = 0,10	—
н1165У	—	—	454 254,52	1 236 458,43			
н1166У	—	—	454 268,61	1 236 507,49			
н1167У	—	—	454 243,86	1 236 513,81			
н1168У	—	—	454 241,41	1 236 501,06			
н1169У	—	—	454 239,03	1 236 491,64			
н1164У	—	—	454 234,53	1 236 462,53			

2. Сведения о частях границ уточняемого земельного участка с кадастровым номером 68:20:2201014:218 :

Обозначение части границ		Горизонтальное проложение (S), м	Описание прохождения части границ	Сведения о согласовании местоположения границ (согласовано/спорное)
от т.	до т.			
1	2	3	4	5
н1164У	н1165У	20,41	—	согласовано
н1165У	н1166У	51,04		
н1166У	н1167У	25,54		
н1167У	н1168У	12,98		
н1168У	н1169У	9,72		
н1169У	н1164У	29,46		

3. Сведения о характеристиках уточняемого земельного участка с кадастровым номером 68:20:2201014:218 :

№ п/п	Наименование характеристики земельного участка	Значение характеристики
1	2	3
1.	Адрес земельного участка	—
1.1.	Сведения о местоположении земельного участка (при отсутствии адреса) в структурированном в соответствии с федеральной информационной адресной системой виде	—
1.2.	Дополнительные сведения о местоположении земельного участка	—

1	2	3
2.	Площадь земельного участка ± величина погрешности определения (вычисления) площади (Р ± ΔР), м²	1 200 ± 12,00
3.	Формула, примененная для вычисления предельной погрешности определения площади земельного участка, с подставленными значениями и итоговые (вычисленные) значения	3,5*0,10*√(1 200,00) = 12
4.	Площадь земельного участка согласно сведениям Единого государственного реестра недвижимости (Ркад), м²	1 200,00
5.	Оценка расхождения Р и Ркад (Р - Ркад), м²	0
6.	Предельный минимальный и максимальный размеры земельного участка (Рмин и Рмакс), м²	Рмин = 300 Рмакс = 5 000
7.	Вид (виды) разрешенного использования	—
7.1.	Дополнительные сведения об использовании земельного участка	—
8.	Кадастровый или иной государственный учетный номер (инвентарный) здания, сооружения, объекта незавершенного строительства, расположенного на земельном участке	68:20:2201016:80 - многоквартирный дом
9.	Сведения о земельных участках (землях общего пользования, территории общего пользования), посредством которых обеспечивается доступ	Земли общего пользования
10.	Иные сведения	—

4. Пояснения к сведениям об уточняемом земельном участке с кадастровым номером 68:20:2201014:218 :

1.	—

1. Сведения о характерных точках границ уточняемого земельного участка с кадастровым номером 68:20:2201014:332 :

Система координат МСК-68, зона 1 Зона № 1

Обозначение характерных точек границ	Координаты, м				Метод определения координат	Формулы, примененные для расчета средней квадратической погрешности определения координат характерных точек границ (Mt), с подставленными в такие формулы значениями и итоговые (вычисленные) значения Mt, м	Описание закрепления точки
	содержатся в Едином государственном реестре недвижимости		определены в результате выполнения комплексных кадастровых работ				
	X	Y	X	Y			
1	2	3	4	5	6	7	8

1	2	3	4	5	6	7	8
н1236У	—	—	454 111,19	1 236 460,37	Метод спутниковых геодезических измерений (определений)	√(0,08^2 + 0,06^2) = 0,10	—
н1237У	—	—	454 116,94	1 236 464,10			
н1238У	—	—	454 118,55	1 236 463,78			
н1239У	—	—	454 123,57	1 236 466,99			
н1240У	—	—	454 122,75	1 236 468,30			
н1241У	—	—	454 125,56	1 236 470,18			
н1242У	—	—	454 122,50	1 236 474,97			
н1243У	—	—	454 116,27	1 236 484,43			
н1244У	—	—	454 112,07	1 236 490,11			
н1245У	—	—	454 101,55	1 236 482,57			
н1246У	—	—	454 093,42	1 236 494,75			
н1247У	—	—	454 079,17	1 236 479,63			
н1248У	—	—	454 095,57	1 236 466,41			
н1249У	—	—	454 099,00	1 236 468,33			
н1250У	—	—	454 103,31	1 236 471,13			
н1236У	—	—	454 111,19	1 236 460,37			

2. Сведения о частях границ уточняемого земельного участка с кадастровым номером 68:20:2201014:332 :

Обозначение части границ		Горизонтальное проложение (S), м	Описание прохождения части границ	Сведения о согласовании местоположения границ (согласовано/спорное)
от т.	до т.			

1	2	3	4	5
н1236У	н1237У	6,85	—	согласовано
н1237У	н1238У	1,64		
н1238У	н1239У	5,96		
н1239У	н1240У	1,55		
н1240У	н1241У	3,38		
н1241У	н1242У	5,68		
н1242У	н1243У	11,33		
н1243У	н1244У	7,06		
н1244У	н1245У	12,94		
н1245У	н1246У	14,64		
н1246У	н1247У	20,78		
н1247У	н1248У	21,06		
н1248У	н1249У	3,93		
н1249У	н1250У	5,14		
н1250У	н1236У	13,34		

3. Сведения о характеристиках уточняемого земельного участка с кадастровым номером 68:20:2201014:332 :

№ п/п	Наименование характеристики земельного участка	Значение характеристики
1	2	3
1.	Адрес земельного участка	—
1.1.	Сведения о местоположении земельного участка (при отсутствии адреса) в структурированном в соответствии с федеральной информационной адресной системой виде	—
1.2.	Дополнительные сведения о местоположении земельного участка	—
2.	Площадь земельного участка ± величина погрешности определения (вычисления) площади (Р ± ΔР), м²	781 ± 10,00
3.	Формула, примененная для вычисления предельной погрешности определения площади земельного участка, с подставленными значениями и итоговые (вычисленные) значения	3,5*0,10*√(781,00) = 10
4.	Площадь земельного участка согласно сведениям Единого государственного реестра недвижимости (Ркад), м²	617,00
5.	Оценка расхождения Р и Ркад (Р - Ркад), м²	164

1	2	3
6.	Предельный минимальный и максимальный размеры земельного участка (Рмин и Рмакс), м²	Рмин = 300 Рмакс = 5 000
7.	Вид (виды) разрешенного использования	—
7.1.	Дополнительные сведения об использовании земельного участка	—
8.	Кадастровый или иной государственный учетный номер (инвентарный) здания, сооружения, объекта незавершенного строительства, расположенного на земельном участке	68:20:2201016:79 - многоквартирный дом
9.	Сведения о земельных участках (землях общего пользования, территории общего пользования), посредством которых обеспечивается доступ	Земли общего пользования
10.	Иные сведения	—
4. Пояснения к сведениям об уточняемом земельном участке с кадастровым номером 68:20:2201014:332 :		
1.	—	

Сведения об уточняемых земельных участках, необходимые для исправления реестровых ошибок в сведениях о местоположении их границ

1. Сведения о характерных точках границ уточняемого земельного участка с кадастровым номером 68:20:2201014:1 :

Система координат МСК-68, зона 1 Зона № 1

Обозначение характерных точек границ	Координаты, м				Метод определения координат	Формулы, примененные для расчета средней квадратической погрешности определения координат характерных точек границ (Mt), с подставленными в такие формулы значениями и итоговые (вычисленные) значения Mt, м	Описание закрепления точки
	содержатся в Едином государственном реестре недвижимости		определены в результате выполнения комплексных кадастровых работ				
	X	Y	X	Y			
1	2	3	4	5	6	7	8
2543	134,99	110,55	—	—	Метод спутниковых геодезических измерений (определений)	0,10	—
2544	98,25	120,15	—	—			
2545	96,74	116,08	—	—			
2546	87,05	96,00	—	—			
2547	77,58	84,81	—	—			
2548	46,50	50,35	—	—			
2549	78,37	44,95	—	—			
2550	115,95	84,22	—	—			
н2551У	—	—	454 321,29	1 236 431,27		√(0,08^2 + 0,06^2) = 0,10	
н2552У	—	—	454 285,83	1 236 436,55			
н2553У	—	—	454 280,79	1 236 414,77			

1	2	3	4	5	6	7	8
н2554У	—	—	454 278,96	1 236 408,57	Метод спутниковых геодезических измерений (определений)	√(0,08^2 + 0,06^2) = 0,10	—
н2555У	—	—	454 270,82	1 236 397,07			
н2556У	—	—	454 254,72	1 236 375,30			
н2557У	—	—	454 242,15	1 236 357,78			
н2558У	—	—	454 264,06	1 236 342,81			
н2559У	—	—	454 296,64	1 236 384,27			
н2560У	—	—	454 314,55	1 236 407,06			
н2561У	—	—	454 320,90	1 236 417,84			
2543	134,99	110,55	—	—		0,10	

2. Сведения о частях границ уточняемого земельного участка с кадастровым номером 68:20:2201014:1 :

Обозначение части границ		Горизонтальное проложение (S), м	Описание прохождения части границ	Сведения о согласовании местоположения границ (согласовано/спорное)
от т.	до т.			
1	2	3	4	5
н2551У	н2552У	35,85	—	согласовано
н2552У	н2553У	22,36		
н2553У	н2554У	6,46		
н2554У	н2555У	14,09		
н2555У	н2556У	27,08		
н2556У	н2557У	21,56		
н2557У	н2558У	26,54		
н2558У	н2559У	52,73		
н2559У	н2560У	28,99		
н2560У	н2561У	12,51		
н2561У	н2551У	13,44		

3. Сведения о характеристиках уточняемого земельного участка с кадастровым номером		68:20:2201014:1 :
№ п/п	Наименование характеристики	Значение характеристики
1	2	3
1.	Адрес земельного участка	—
1.1.	Сведения о местоположении земельного участка (при отсутствии адреса) в структурированном в соответствии с федеральной информационной адресной системой виде	—
1.2.	Дополнительные сведения о местоположении земельного участка	—
2.	Площадь земельного участка ± величина погрешности определения (вычисления) площади (Р ± ΔР), м²	2 999 ± 19,00
3.	Формула, примененная для вычисления предельной погрешности определения площади земельного участка, с подставленными значениями и итоговые (вычисленные) значения	3,5*0,10*√(2 999,00) = 19
4.	Площадь земельного участка согласно сведениям Единого государственного реестра недвижимости (Ркад), м²	2 600,00
5.	Оценка расхождения Р и Ркад (Р - Ркад), м²	399
6.	Предельный минимальный и максимальный размеры земельного участка (Рмин и Рмакс), м²	Рмин = 300 Рмакс = 5 000
7.	Кадастровый или иной государственный учетный номер (инвентарный) здания, сооружения, объекта незавершенного строительства, расположенного на земельном участке	68:20:2201014:117
8.	Вид (виды) разрешенного использования	—
8.1.	Дополнительные сведения об использовании земельного участка	—
9.	Сведения о земельных участках (землях общего пользования, территории общего пользования), посредством которых обеспечивается доступ	Земли общего пользования
10.	Иные сведения	—
4. Пояснения к сведениям об уточняемом земельном участке с кадастровым номером		68:20:2201014:1 :
1.	—	

1. Сведения о характерных точках границ уточняемого земельного участка с кадастровым номером 68:20:2201014:3 :

Система координат МСК-68, зона 1 Зона № 1

Обозначение характерных точек границ	Координаты, м				Метод определения координат	Формулы, примененные для расчета средней квадратической погрешности определения координат характерных точек границ (Mt), с подставленными в такие формулы значениями и итоговые (вычисленные) значения Mt, м	Описание закрепления точки
	содержатся в Едином государственном реестре недвижимости		определены в результате выполнения комплексных кадастровых работ				
	X	Y	X	Y			
1	2	3	4	5	6	7	8
2583	213,17	193,94	—	—	Метод спутниковых геодезических измерений (определений)	0,10	—
2584	191,98	209,06	—	—			
2585	169,01	182,00	—	—			
2586	159,20	169,31	—	—			
2587	180,46	149,16	—	—			
2588	156,18	117,52	—	—			
2589	179,23	97,09	—	—			
2590	218,08	147,57	—	—			
2591	236,68	168,91	—	—			
2592	234,08	176,66	—	—			
2593	222,71	187,25	—	—			
2594	218,28	189,71	—	—			

1	2	3	4	5	6	7	8
2595	213,39	193,45	—	—	Метод спутниковых геодезических измерений (определений)	0,10	—
н2596У	—	—	454 011,54	1 236 509,84		√(0,08^2 + 0,06^2) = 0,10	
н2597У	—	—	453 992,30	1 236 480,01			
н2598У	—	—	453 984,23	1 236 466,15			
н2599У	—	—	454 009,32	1 236 447,94			
н2600У	—	—	453 982,03	1 236 400,68			
н2601У	—	—	454 006,22	1 236 384,12			
н2602У	—	—	454 040,19	1 236 446,78			
н2603У	—	—	454 057,10	1 236 475,81			
2583	213,17	193,94	—	—		0,10	

2. Сведения о частях границ уточняемого земельного участка с кадастровым номером 68:20:2201014:3 :

Обозначение части границ		Горизонтальное проложение (S), м	Описание прохождения части границ	Сведения о согласовании местоположения границ (согласовано/спорное)
от т.	до т.			
1	2	3	4	5
н2596У	н2597У	35,50	—	согласовано
н2597У	н2598У	16,04		
н2598У	н2599У	31,00		
н2599У	н2600У	54,57		
н2600У	н2601У	29,32		
н2601У	н2602У	71,28		
н2602У	н2603У	33,60		
н2603У	н2596У	56,87		

3. Сведения о характеристиках уточняемого земельного участка с кадастровым номером 68:20:2201014:3 :

№ п/п	Наименование характеристики	Значение характеристики

1	2	3
1.	Адрес земельного участка	—
1.1.	Сведения о местоположении земельного участка (при отсутствии адреса) в структурированном в соответствии с федеральной информационной адресной системой виде	—
1.2.	Дополнительные сведения о местоположении земельного участка	—
2.	Площадь земельного участка ± величина погрешности определения (вычисления) площади (Р ± ΔР), м²	4 500 ± 23,00
3.	Формула, примененная для вычисления предельной погрешности определения площади земельного участка, с подставленными значениями и итоговые (вычисленные) значения	3,5*0,10*√(4 500,00) = 23
4.	Площадь земельного участка согласно сведениям Единого государственного реестра недвижимости (Ркад), м²	4 500,00
5.	Оценка расхождения Р и Ркад (Р - Ркад), м²	0
6.	Предельный минимальный и максимальный размеры земельного участка (Рмин и Рмакс), м²	Рмин = 300 Рмакс = 5 000
7.	Кадастровый или иной государственный учетный номер (инвентарный) здания, сооружения, объекта незавершенного строительства, расположенного на земельном участке	68:20:2201014:104
8.	Вид (виды) разрешенного использования	—
8.1.	Дополнительные сведения об использовании земельного участка	—
9.	Сведения о земельных участках (землях общего пользования, территории общего пользования), посредством которых обеспечивается доступ	Земли общего пользования
10.	Иные сведения	—
4. Пояснения к сведениям об уточняемом земельном участке с кадастровым номером		68:20:2201014:3 :
1.	—	

1. Сведения о характерных точках границ уточняемого земельного участка с кадастровым номером 68:20:2201014:6 :

Система координат МСК-68, зона 1 Зона № 1

Обозначение характерных точек границ	Координаты, м				Метод определения координат	Формулы, примененные для расчета средней квадратической погрешности определения координат характерных точек границ (Mt), с подставленными в такие формулы значениями и итоговые (вычисленные) значения Mt, м	Описание закрепления точки
	содержатся в Едином государственном реестре недвижимости		определены в результате выполнения комплексных кадастровых работ				
	X	Y	X	Y			
1	2	3	4	5	6	7	8
2604	83,60	108,66	—	—	Метод спутниковых геодезических измерений (определений)	0,10	—
2605	75,32	112,88	—	—			
2606	72,38	114,47	—	—			
2607	71,34	114,96	—	—			
2608	68,00	108,58	—	—			
2609	53,60	80,36	—	—			
2610	48,96	72,11	—	—			
2611	53,00	70,40	—	—			
2612	62,25	65,70	—	—			
2613	63,76	69,22	—	—			
2614	65,65	72,92	—	—			
2615	75,05	89,82	—	—			

1	2	3	4	5	6	7	8
2616	80,40	99,60	—	—	Метод спутниковых геодезических измерений (определений)	0,10	—
2617	79,50	100,00	—	—			
н1108У	—	—	454 798,93	1 236 567,89		√(0,08^2 + 0,06^2) = 0,10	
н2618У	—	—	454 790,22	1 236 571,12			
н2619У	—	—	454 787,11	1 236 572,36			
н2620У	—	—	454 786,02	1 236 572,71			
н2621У	—	—	454 768,18	1 236 526,03			
н1100У	—	—	454 781,93	1 236 521,40			
н1113У	—	—	454 783,80	1 236 526,42			
н1112У	—	—	454 785,25	1 236 530,31			
н1111У	—	—	454 792,62	1 236 548,19			
н1110У	—	—	454 796,80	1 236 558,52			
н1109У	—	—	454 795,86	1 236 558,81			
2604	83,60	108,66	—	—		0,10	

2. Сведения о частях границ уточняемого земельного участка с кадастровым номером 68:20:2201014:6 :

Обозначение части границ		Горизонтальное проложение (S), м	Описание прохождения части границ	Сведения о согласовании местоположения границ (согласовано/спорное)
от т.	до т.			
1	2	3	4	5
н1108У	н2618У	9,29	—	согласовано
н2618У	н2619У	3,35		
н2619У	н2620У	1,14		

1	2	3	4	5
н2620У	н2621У	49,97	—	согласовано
н2621У	н1100У	14,51		
н1100У	н1113У	5,36		
н1113У	н1112У	4,15		
н1112У	н1111У	19,34		
н1111У	н1110У	11,14		
н1110У	н1109У	0,98		
н1109У	н1108У	9,58		

3. Сведения о характеристиках уточняемого земельного участка с кадастровым номером 68:20:2201014:6 :

№ п/п	Наименование характеристики	Значение характеристики
1	2	3
1.	Адрес земельного участка	—
1.1.	Сведения о местоположении земельного участка (при отсутствии адреса) в структурированном в соответствии с федеральной информационной адресной системой виде	—
1.2.	Дополнительные сведения о местоположении земельного участка	—
2.	Площадь земельного участка ± величина погрешности определения (вычисления) площади (Р ± ΔР), м²	725 ± 9,00
3.	Формула, примененная для вычисления предельной погрешности определения площади земельного участка, с подставленными значениями и итоговые (вычисленные) значения	3,5*0,10*√(725,00) = 9
4.	Площадь земельного участка согласно сведениям Единого государственного реестра недвижимости (Ркад), м²	695,00
5.	Оценка расхождения Р и Ркад (Р - Ркад), м²	30
6.	Предельный минимальный и максимальный размеры земельного участка (Рмин и Рмакс), м²	Рмин = 300 Рмакс = 5 000
7.	Кадастровый или иной государственный учетный номер (инвентарный) здания, сооружения, объекта незавершенного строительства, расположенного на земельном участке	68:20:2201014:161
8.	Вид (виды) разрешенного использования	—
8.1.	Дополнительные сведения об использовании земельного участка	—

1	2	3
9.	Сведения о земельных участках (землях общего пользования, территории общего пользования), посредством которых обеспечивается доступ	Земли общего пользования
10.	Иные сведения	—

4. Пояснения к сведениям об уточняемом земельном участке с кадастровым номером 68:20:2201014:6 :

1.	—

1. Сведения о характерных точках границ уточняемого земельного участка с кадастровым номером 68:20:2201014:7 :

Система координат МСК-68, зона 1 Зона № 1

Обозначение характерных точек границ	Координаты, м				Метод определения координат	Формулы, примененные для расчета средней квадратической погрешности определения координат характерных точек границ (Mt), с подставленными в такие формулы значениями и итоговые (вычисленные) значения Mt, м	Описание закрепления точки
	содержатся в Едином государственном реестре недвижимости		определены в результате выполнения комплексных кадастровых работ				
	X	Y	X	Y			
1	2	3	4	5	6	7	8
2622	62,08	33,38	—	—	Метод спутниковых геодезических измерений (определений)	0,10	—
2623	95,93	72,27	—	—			
2624	104,12	86,82	—	—			
2625	103,55	86,92	—	—			
2626	111,30	107,92	—	—			
2627	91,44	108,66	—	—			
2628	89,21	101,56	—	—			
2629	87,31	95,84	—	—			

1	2	3	4	5	6	7	8
2630	87,90	95,66	—	—	Метод спутниковых геодезических измерений (определений)	0,10	—
2631	85,15	90,30	—	—			
2632	70,28	68,57	—	—			
2633	48,45	41,78	—	—			
н2634У	—	—	454 395,25	1 236 346,60		√(0,08^2 + 0,06^2) = 0,10	
н2635У	—	—	454 422,86	1 236 390,14			
н2636У	—	—	454 428,76	1 236 405,76			
н2637У	—	—	454 428,19	1 236 405,77			
н2638У	—	—	454 432,69	1 236 427,70			
н2639У	—	—	454 412,46	1 236 425,72			
н2640У	—	—	454 411,49	1 236 418,12			
н2641У	—	—	454 410,50	1 236 412,52			
н2642У	—	—	454 408,36	1 236 407,32			
н2643У	—	—	454 405,44	1 236 400,13			
н2644У	—	—	454 404,88	1 236 399,04			
н2645У	—	—	454 403,51	1 236 395,71			
н2646У	—	—	454 402,23	1 236 394,47			

1	2	3	4	5	6	7	8
н2647У	—	—	454 400,48	1 236 390,76	Метод спутниковых геодезических измерений (определений)	√(0,08^2 + 0,06^2) = 0,10	—
н2648У	—	—	454 384,00	1 236 352,89			
2622	62,08	33,38	—	—		0,10	

2. Сведения о частях границ уточняемого земельного участка с кадастровым номером 68:20:2201014:7 :

Обозначение части границ		Горизонтальное проложение (S), м	Описание прохождения части границ	Сведения о согласовании местоположения границ (согласовано/спорное)
от т.	до т.			
1	2	3	4	5
н2634У	н2635У	51,56	—	согласовано
н2635У	н2636У	16,70		
н2636У	н2637У	0,57		
н2637У	н2638У	22,39		
н2638У	н2639У	20,33		
н2639У	н2640У	7,66		
н2640У	н2641У	5,69		
н2641У	н2642У	5,62		
н2642У	н2643У	7,76		
н2643У	н2644У	1,23		
н2644У	н2645У	3,60		
н2645У	н2646У	1,78		
н2646У	н2647У	4,10		
н2647У	н2648У	41,30		
н2648У	н2634У	12,89		

3. Сведения о характеристиках уточняемого земельного участка с кадастровым номером 68:20:2201014:7 :

№ п/п	Наименование характеристики	Значение характеристики
1	2	3
1.	Адрес земельного участка	—
1.1.	Сведения о местоположении земельного участка (при отсутствии адреса) в структурированном в соответствии с федеральной информационной адресной системой виде	—
1.2.	Дополнительные сведения о местоположении земельного участка	—

1	2	3
2.	Площадь земельного участка ± величина погрешности определения (вычисления) площади (Р ± ΔР), м²	1 500 ± 14,00
3.	Формула, примененная для вычисления предельной погрешности определения площади земельного участка, с подставленными значениями и итоговые (вычисленные) значения	3,5*0,10*√(1 500,00) = 14
4.	Площадь земельного участка согласно сведениям Единого государственного реестра недвижимости (Ркад), м²	1 500,00
5.	Оценка расхождения Р и Ркад (Р - Ркад), м²	0
6.	Предельный минимальный и максимальный размеры земельного участка (Рмин и Рмакс), м²	Рмин = 300 Рмакс = 5 000
7.	Кадастровый или иной государственный учетный номер (инвентарный) здания, сооружения, объекта незавершенного строительства, расположенного на земельном участке	68:20:2201014:120
8.	Вид (виды) разрешенного использования	—
8.1.	Дополнительные сведения об использовании земельного участка	—
9.	Сведения о земельных участках (землях общего пользования, территории общего пользования), посредством которых обеспечивается доступ	Земли общего пользования
10.	Иные сведения	—

4. Пояснения к сведениям об уточняемом земельном участке с кадастровым номером 68:20:2201014:7 :

1.	—

1. Сведения о характерных точках границ уточняемого земельного участка с кадастровым номером 68:20:2201014:8 :

Система координат МСК-68, зона 1 Зона № 1

Обозначение характерных точек границ	Координаты, м				Метод определения координат	Формулы, примененные для расчета средней квадратической погрешности определения координат характерных точек границ (Mt), с подставленными в такие формулы значениями и итоговые (вычисленные) значения Mt, м	Описание закрепления точки
	содержатся в Едином государственном реестре недвижимости		определены в результате выполнения комплексных кадастровых работ				
	X	Y	X	Y			
1	2	3	4	5	6	7	8

1	2	3	4	5	6	7	8
2649	107,92	103,83	—	—	Метод спутниковых геодезических измерений (определений)	0,10	—
2650	107,96	103,59	—	—			
2651	121,43	99,00	—	—			
2652	128,76	102,63	—	—			
2653	140,73	97,94	—	—			
2654	145,65	98,08	—	—			
2655	157,19	110,83	—	—			
2656	199,44	155,61	—	—			
2657	167,74	176,57	—	—			
2658	122,66	123,02	—	—			
н2659У	—	—	454 709,94	1 236 443,25		√(0,08^2 + 0,06^2) = 0,10	
н2660У	—	—	454 710,02	1 236 443,02			
н2661У	—	—	454 726,21	1 236 440,23			
н2662У	—	—	454 729,54	1 236 447,79			
н2663У	—	—	454 749,28	1 236 444,18			
н1099У	—	—	454 763,59	1 236 463,23			
н1098У	—	—	454 793,31	1 236 507,97			

1	2	3	4	5	6	7	8
н2664У	—	—	454 758,22	1 236 524,65	Метод спутниковых геодезических измерений (определений)	√(0,08^2 + 0,06^2) = 0,10	—
н2665У	—	—	454 731,98	1 236 478,50			
н2666У	—	—	454 721,86	1 236 464,32			
2649	107,92	103,83	—	—		0,10	

2. Сведения о частях границ уточняемого земельного участка с кадастровым номером 68:20:2201014:8 :

Обозначение части границ		Горизонтальное проложение (S), м	Описание прохождения части границ	Сведения о согласовании местоположения границ (согласовано/спорное)
от т.	до т.			
1	2	3	4	5
н2659У	н2660У	0,24	—	согласовано
н2660У	н2661У	16,43		
н2661У	н2662У	8,26		
н2662У	н2663У	20,07		
н2663У	н1099У	23,83		
н1099У	н1098У	53,71		
н1098У	н2664У	38,85		
н2664У	н2665У	53,09		
н2665У	н2666У	17,42		
н2666У	н2659У	24,21		

3. Сведения о характеристиках уточняемого земельного участка с кадастровым номером 68:20:2201014:8 :

№ п/п	Наименование характеристики	Значение характеристики
1	2	3
1.	Адрес земельного участка	—
1.1.	Сведения о местоположении земельного участка (при отсутствии адреса) в структурированном в соответствии с федеральной информационной адресной системой виде	—
1.2.	Дополнительные сведения о местоположении земельного участка	—
2.	Площадь земельного участка ± величина погрешности определения (вычисления) площади (Р ± ΔР), м²	3 066 ± 19,00

1	2	3
3.	Формула, примененная для вычисления предельной погрешности определения площади земельного участка, с подставленными значениями и итоговые (вычисленные) значения	3,5*0,10*√(3 066,00) = 19
4.	Площадь земельного участка согласно сведениям Единого государственного реестра недвижимости (Ркад), м²	3 066,00
5.	Оценка расхождения Р и Ркад (Р - Ркад), м²	0
6.	Предельный минимальный и максимальный размеры земельного участка (Рмин и Рмакс), м²	Рмин = 300 Рмакс = 5 000
7.	Кадастровый или иной государственный учетный номер (инвентарный) здания, сооружения, объекта незавершенного строительства, расположенного на земельном участке	68:20:2201014:116
8.	Вид (виды) разрешенного использования	—
8.1.	Дополнительные сведения об использовании земельного участка	—
9.	Сведения о земельных участках (землях общего пользования, территории общего пользования), посредством которых обеспечивается доступ	Земли общего пользования
10.	Иные сведения	—

4. Пояснения к сведениям об уточняемом земельном участке с кадастровым номером 68:20:2201014:8 :

1.	—

1. Сведения о характерных точках границ уточняемого земельного участка с кадастровым номером 68:20:2201014:9 :

Система координат МСК-68, зона 1 Зона № 1

Обозначение характерных точек границ	Координаты, м				Метод определения координат	Формулы, примененные для расчета средней квадратической погрешности определения координат характерных точек границ (Mt), с подставленными в такие формулы значениями и итоговые (вычисленные) значения Mt, м	Описание закрепления точки
	содержатся в Едином государственном реестре недвижимости		определены в результате выполнения комплексных кадастровых работ				
	X	Y	X	Y			
1	2	3	4	5	6	7	8
2667	52,16	49,63	—	—	Метод спутниковых геодезических измерений (определений)	0,10	—

1	2	3	4	5	6	7	8
2668	82,55	36,82	—	—	Метод спутниковых геодезических измерений (определений)	0,10	—
2669	86,69	45,60	—	—			
2670	95,86	68,99	—	—			
2671	89,54	71,74	—	—			
2672	90,71	74,98	—	—			
2673	82,31	79,63	—	—			
2674	99,63	118,97	—	—			
2675	87,83	123,65	—	—			
2676	70,27	85,70	—	—			
2677	68,45	81,85	—	—			
н2678У	—	—	454 254,52	1 236 458,43		√(0,08^2 + 0,06^2) = 0,10	
н1148У	—	—	454 287,94	1 236 451,95			
н1147У	—	—	454 290,18	1 236 461,39			
н1146У	—	—	454 294,84	1 236 484,34			
н1145У	—	—	454 299,60	1 236 501,36			
н1144У	—	—	454 300,38	1 236 504,05			
н2679У	—	—	454 270,13	1 236 512,07			

1	2	3	4	5	6	7	8
н1166У	—	—	454 268,61	1 236 507,49	Метод спутниковых геодезических измерений (определений)	√(0,08^2 + 0,06^2) = 0,10	—
2667	52,16	49,63	—	—		0,10	

2. Сведения о частях границ уточняемого земельного участка с кадастровым номером 68:20:2201014:9 :

Обозначение части границ		Горизонтальное проложение (S), м	Описание прохождения части границ	Сведения о согласовании местоположения границ (согласовано/спорное)
от т.	до т.			
1	2	3	4	5
н2678У	н1148У	34,04	—	согласовано
н1148У	н1147У	9,70		
н1147У	н1146У	23,42		
н1146У	н1145У	17,67		
н1145У	н1144У	2,80		
н1144У	н2679У	31,30		
н2679У	н1166У	4,83		
н1166У	н2678У	51,04		

3. Сведения о характеристиках уточняемого земельного участка с кадастровым номером 68:20:2201014:9 :

№ п/п	Наименование характеристики	Значение характеристики
1	2	3
1.	Адрес земельного участка	—
1.1.	Сведения о местоположении земельного участка (при отсутствии адреса) в структурированном в соответствии с федеральной информационной адресной системой виде	—
1.2.	Дополнительные сведения о местоположении земельного участка	—
2.	Площадь земельного участка ± величина погрешности определения (вычисления) площади (Р ± ΔР), м²	1 772 ± 15,00
3.	Формула, примененная для вычисления предельной погрешности определения площади земельного участка, с подставленными значениями и итоговые (вычисленные) значения	3,5*0,10*√(1 772,00) = 15
4.	Площадь земельного участка согласно сведениям Единого государственного реестра недвижимости (Ркад), м²	1 772,00
5.	Оценка расхождения Р и Ркад (Р - Ркад), м²	0

1	2	3
6.	Предельный минимальный и максимальный размеры земельного участка (Рмин и Рмакс), м²	Рмин = 300 Рмакс = 5 000
7.	Кадастровый или иной государственный учетный номер (инвентарный) здания, сооружения, объекта незавершенного строительства, расположенного на земельном участке	68:20:2201016:73 - многоквартирный дом
8.	Вид (виды) разрешенного использования	—
8.1.	Дополнительные сведения об использовании земельного участка	—
9.	Сведения о земельных участках (землях общего пользования, территории общего пользования), посредством которых обеспечивается доступ	Земли общего пользования
10.	Иные сведения	—

4. Пояснения к сведениям об уточняемом земельном участке с кадастровым номером 68:20:2201014:9 :

1.	—

1. Сведения о характерных точках границ уточняемого земельного участка с кадастровым номером 68:20:2201014:12 :

Система координат МСК-68, зона 1 Зона № 1

Обозначение характерных точек границ	Координаты, м				Метод определения координат	Формулы, примененные для расчета средней квадратической погрешности определения координат характерных точек границ (Mt), с подставленными в такие формулы значениями и итоговые (вычисленные) значения Mt, м	Описание закрепления точки
	содержатся в Едином государственном реестре недвижимости		определены в результате выполнения комплексных кадастровых работ				
	X	Y	X	Y			
1	2	3	4	5	6	7	8
н1095У	—	—	454 808,59	1 236 514,57	Метод спутниковых геодезических измерений (определений)	√(0,08^2 + 0,06^2) = 0,10	—
н1094У	—	—	454 812,36	1 236 524,37			
н1093У	—	—	454 813,22	1 236 524,10			
н1092У	—	—	454 819,98	1 236 539,59			
н1091У	—	—	454 827,71	1 236 560,59			

1	2	3	4	5	6	7	8
3507	454 814,28	1 236 565,80	454 814,28	1 236 565,80	Метод спутниковых геодезических измерений (определений)	√(0,08^2 + 0,06^2) = 0,10	—
н1107У	—	—	454 813,36	1 236 563,45			
н1106У	—	—	454 811,10	1 236 557,04			
н1105У	—	—	454 804,47	1 236 539,50			
н1104У	—	—	454 799,13	1 236 526,23			
3508	454 801,18	1 236 525,31	454 801,18	1 236 525,31			
3509	454 800,81	1 236 524,47	454 800,81	1 236 524,47			
3510	454 801,69	1 236 524,03	454 801,69	1 236 524,03			
3511	454 802,12	1 236 524,96	454 802,12	1 236 524,96			
3512	454 804,02	1 236 526,07	454 804,02	1 236 526,07			
3513	454 805,73	1 236 525,16	454 805,73	1 236 525,16			
3514	454 804,36	1 236 520,77	454 804,36	1 236 520,77			
3515	454 806,10	1 236 519,73	454 806,10	1 236 519,73			
н1096У	—	—	454 804,68	1 236 516,10			
н1095У	—	—	454 808,59	1 236 514,57			

2. Сведения о частях границ уточняемого земельного участка с кадастровым номером 68:20:2201014:12 :

Обозначение части границ		Горизонтальное проложение (S), м	Описание прохождения части границ	Сведения о согласовании местоположения границ (согласовано/спорное)
от т.	до т.			
1	2	3	4	5
н1095У	н1094У	10,50	—	согласовано

1	2	3	4	5
н1094У	н1093У	0,90	—	согласовано
н1093У	н1092У	16,90		
н1092У	н1091У	22,38		
н1091У	3507	14,41		
3507	н1107У	2,52		
н1107У	н1106У	6,80		
н1106У	н1105У	18,75		
н1105У	н1104У	14,30		
н1104У	3508	2,25		
3508	3509	0,92		
3509	3510	0,98		
3510	3511	1,02		
3511	3512	2,20		
3512	3513	1,94		
3513	3514	4,60		
3514	3515	2,03		
3515	н1096У	3,90		
н1096У	н1095У	4,20		

3. Сведения о характеристиках уточняемого земельного участка с кадастровым номером 68:20:2201014:12 :

№ п/п	Наименование характеристики	Значение характеристики
1	2	3
1.	Адрес земельного участка	—
1.1.	Сведения о местоположении земельного участка (при отсутствии адреса) в структурированном в соответствии с федеральной информационной адресной системой виде	—
1.2.	Дополнительные сведения о местоположении земельного участка	—
2.	Площадь земельного участка ± величина погрешности определения (вычисления) площади (Р ± ΔР), м²	637 ± 9,00
3.	Формула, примененная для вычисления предельной погрешности определения площади земельного участка, с подставленными значениями и итоговые (вычисленные) значения	3,5*0,10*√(637,00) = 9

1	2	3
4.	Площадь земельного участка согласно сведениям Единого государственного реестра недвижимости (Ркад), м²	637,00
5.	Оценка расхождения Р и Ркад (Р - Ркад), м²	0
6.	Предельный минимальный и максимальный размеры земельного участка (Рмин и Рмакс), м²	Рмин = 300 Рмакс = 5 000
7.	Кадастровый или иной государственный учетный номер (инвентарный) здания, сооружения, объекта незавершенного строительства, расположенного на земельном участке	—
8.	Вид (виды) разрешенного использования	—
8.1.	Дополнительные сведения об использовании земельного участка	—
9.	Сведения о земельных участках (землях общего пользования, территории общего пользования), посредством которых обеспечивается доступ	Земли общего пользования
10.	Иные сведения	—

4. Пояснения к сведениям об уточняемом земельном участке с кадастровым номером 68:20:2201014:12 :

1.	—

1. Сведения о характерных точках границ уточняемого земельного участка с кадастровым номером 68:20:2201014:37 :

Система координат МСК-68, зона 1 Зона № 1

Обозначение характерных точек границ	Координаты, м				Метод определения координат	Формулы, примененные для расчета средней квадратической погрешности определения координат характерных точек границ (Mt), с подставленными в такие формулы значениями и итоговые (вычисленные) значения Mt, м	Описание закрепления точки
	содержатся в Едином государственном реестре недвижимости		определены в результате выполнения комплексных кадастровых работ				
	X	Y	X	Y			
1	2	3	4	5	6	7	8
н1271У	—	—	454 252,94	1 236 574,98	Метод спутниковых геодезических измерений (определений)	√(0,08^2 + 0,06^2) = 0,10	—
н1277У	—	—	454 273,15	1 236 643,75			
н1276У	—	—	454 276,42	1 236 655,93			

1	2	3	4	5	6	7	8
н1275У	—	—	454 275,71	1 236 667,90	Метод спутниковых геодезических измерений (определений)	√(0,08^2 + 0,06^2) = 0,10	—
н1274У	—	—	454 275,46	1 236 676,38			
н1273У	—	—	454 276,16	1 236 700,81			
н1285У	—	—	454 269,53	1 236 701,02			
н1284У	—	—	454 268,84	1 236 686,62			
н1283У	—	—	454 268,65	1 236 682,31			
н1282У	—	—	454 267,70	1 236 679,08			
н1281У	—	—	454 266,56	1 236 679,10			
н1280У	—	—	454 265,44	1 236 669,82			
н1279У	—	—	454 259,65	1 236 646,87			
2917	454 240,95	1 236 577,89	454 240,95	1 236 577,89			
н1271У	—	—	454 252,94	1 236 574,98			

2. Сведения о частях границ уточняемого земельного участка с кадастровым номером 68:20:2201014:37 :

Обозначение части границ		Горизонтальное проложение (S), м	Описание прохождения части границ	Сведения о согласовании местоположения границ (согласовано/спорное)
от т.	до т.			
1	2	3	4	5
н1271У	н1277У	71,68	—	согласовано
н1277У	н1276У	12,61		
н1276У	н1275У	11,99		
н1275У	н1274У	8,48		
н1274У	н1273У	24,44		
н1273У	н1285У	6,63		
н1285У	н1284У	14,42		

1	2	3	4	5
н1284У	н1283У	4,31	—	согласовано
н1283У	н1282У	3,37		
н1282У	н1281У	1,14		
н1281У	н1280У	9,35		
н1280У	н1279У	23,67		
н1279У	2917	71,47		
2917	н1271У	12,34		

3. Сведения о характеристиках уточняемого земельного участка с кадастровым номером 68:20:2201014:37 :

№ п/п	Наименование характеристики	Значение характеристики
1	2	3
1.	Адрес земельного участка	—
1.1.	Сведения о местоположении земельного участка (при отсутствии адреса) в структурированном в соответствии с федеральной информационной адресной системой виде	—
1.2.	Дополнительные сведения о местоположении земельного участка	—
2.	Площадь земельного участка ± величина погрешности определения (вычисления) площади (Р ± ΔР), м²	1 500 ± 14,00
3.	Формула, примененная для вычисления предельной погрешности определения площади земельного участка, с подставленными значениями и итоговые (вычисленные) значения	3,5*0,10*√(1 500,00) = 14
4.	Площадь земельного участка согласно сведениям Единого государственного реестра недвижимости (Ркад), м²	1 500,00
5.	Оценка расхождения Р и Ркад (Р - Ркад), м²	0
6.	Предельный минимальный и максимальный размеры земельного участка (Рмин и Рмакс), м²	Рмин = 300 Рмакс = 5 000
7.	Кадастровый или иной государственный учетный номер (инвентарный) здания, сооружения, объекта незавершенного строительства, расположенного на земельном участке	68:20:2201014:167 - многоквартирный дом
8.	Вид (виды) разрешенного использования	—
8.1.	Дополнительные сведения об использовании земельного участка	—
9.	Сведения о земельных участках (землях общего пользования, территории общего пользования), посредством которых обеспечивается доступ	Земли общего пользования

1	2	3
10.	Иные сведения	—

4. Пояснения к сведениям об уточняемом земельном участке с кадастровым номером 68:20:2201014:37 :

1.	—

1. Сведения о характерных точках границ уточняемого земельного участка с кадастровым номером 68:20:2201014:44 :

Система координат МСК-68, зона 1 Зона № 1

Обозначение характерных точек границ	Координаты, м				Метод определения координат	Формулы, примененные для расчета средней квадратической погрешности определения координат характерных точек границ (Mt), с подставленными в такие формулы значениями и итоговые (вычисленные) значения Mt, м	Описание закрепления точки
	содержатся в Едином государственном реестре недвижимости		определены в результате выполнения комплексных кадастровых работ				
	X	Y	X	Y			
1	2	3	4	5	6	7	8
3516	515,11	487,13	—	—	Метод спутниковых геодезических измерений (определений)	0,10	—
3517	495,35	505,66	—	—			
3518	481,03	484,85	—	—			
3519	485,70	481,68	—	—			
3520	433,00	405,09	—	—			
3521	449,14	393,61	—	—			
н3522У	—	—	454 059,63	1 236 416,64		√(0,08^2 + 0,06^2) = 0,10	
н3523У	—	—	454 036,66	1 236 433,53			
н3524У	—	—	454 024,14	1 236 413,04			
н3525У	—	—	454 025,79	1 236 412,04			

1	2	3	4	5	6	7	8
н3526У	—	—	454 030,66	1 236 409,20	Метод спутниковых геодезических измерений (определений)	√(0,08^2 + 0,06^2) = 0,10	—
н3527У	—	—	454 006,12	1 236 367,58			
н3528У	—	—	454 004,69	1 236 368,52			
н3529У	—	—	453 985,44	1 236 334,02			
н1317У	—	—	454 004,56	1 236 323,00			
н1316У	—	—	454 047,88	1 236 399,23			
н1315У	—	—	454 050,00	1 236 398,20			
н1314У	—	—	454 058,11	1 236 412,97			
3516	515,11	487,13	—	—		0,10	

2. Сведения о частях границ уточняемого земельного участка с кадастровым номером 68:20:2201014:44 :

Обозначение части границ		Горизонтальное проложение (S), м	Описание прохождения части границ	Сведения о согласовании местоположения границ (согласовано/спорное)
от т.	до т.			
1	2	3	4	5
н3522У	н3523У	28,51	—	согласовано
н3523У	н3524У	24,01		
н3524У	н3525У	1,93		
н3525У	н3526У	5,64		
н3526У	н3527У	48,32		
н3527У	н3528У	1,71		
н3528У	н3529У	39,51		
н3529У	н1317У	22,07		
н1317У	н1316У	87,68		
н1316У	н1315У	2,36		
н1315У	н1314У	16,85		
н1314У	н3522У	3,97		

3. Сведения о характеристиках уточняемого земельного участка с кадастровым номером		68:20:2201014:44 :
№ п/п	Наименование характеристики	Значение характеристики
1	2	3
1.	Адрес земельного участка	—
1.1.	Сведения о местоположении земельного участка (при отсутствии адреса) в структурированном в соответствии с федеральной информационной адресной системой виде	—
1.2.	Дополнительные сведения о местоположении земельного участка	—
2.	Площадь земельного участка ± величина погрешности определения (вычисления) площади (Р ± ΔР), м²	2 513 ± 18,00
3.	Формула, примененная для вычисления предельной погрешности определения площади земельного участка, с подставленными значениями и итоговые (вычисленные) значения	3,5*0,10*√(2 513,00) = 18
4.	Площадь земельного участка согласно сведениям Единого государственного реестра недвижимости (Ркад), м²	2 513,00
5.	Оценка расхождения Р и Ркад (Р - Ркад), м²	0
6.	Предельный минимальный и максимальный размеры земельного участка (Рмин и Рмакс), м²	Рмин = 300 Рмакс = 5 000
7.	Кадастровый или иной государственный учетный номер (инвентарный) здания, сооружения, объекта незавершенного строительства, расположенного на земельном участке	68:20:2201014:108
8.	Вид (виды) разрешенного использования	—
8.1.	Дополнительные сведения об использовании земельного участка	—
9.	Сведения о земельных участках (землях общего пользования, территории общего пользования), посредством которых обеспечивается доступ	Земли общего пользования
10.	Иные сведения	—
4. Пояснения к сведениям об уточняемом земельном участке с кадастровым номером		68:20:2201014:44 :
1.	—	

1. Сведения о характерных точках границ уточняемого земельного участка с кадастровым номером 68:20:2201014:49 :

Система координат МСК-68, зона 1 Зона № 1

Обозначение характерных точек границ	Координаты, м				Метод определения координат	Формулы, примененные для расчета средней квадратической погрешности определения координат характерных точек границ (Mt), с подставленными в такие формулы значениями и итоговые (вычисленные) значения Mt, м	Описание закрепления точки
	содержатся в Едином государственном реестре недвижимости		определены в результате выполнения комплексных кадастровых работ				
	X	Y	X	Y			
1	2	3	4	5	6	7	8
3530	198,54	198,75	—	—	Метод спутниковых геодезических измерений (определений)	0,10	—
3531	175,03	206,29	—	—			
3532	169,39	195,38	—	—			
3533	165,67	187,35	—	—			
3534	160,68	176,88	—	—			
3535	161,16	176,66	—	—			
3536	156,86	167,70	—	—			
3537	156,68	167,23	—	—			
3538	150,87	157,18	—	—			
3539	150,51	157,39	—	—			
3540	148,38	154,35	—	—			
3541	143,00	157,01	—	—			

1	2	3	4	5	6	7	8
3542	142,43	157,33	—	—	Метод спутниковых геодезических измерений (определений)	0,10	—
3543	112,19	123,28	—	—			
3544	129,14	110,62	—	—			
3545	135,75	117,66	—	—			
3546	141,49	123,12	—	—			
3547	162,04	147,08	—	—			
3548	187,11	178,60	—	—			
3549	190,44	179,94	—	—			
н3550У	—	—	454 217,84	1 236 454,69		√(0,08^2 + 0,06^2) = 0,10	
н1318У	—	—	454 193,56	1 236 458,00			
н1329У	—	—	454 191,48	1 236 445,96			
н1328У	—	—	454 186,25	1 236 425,62			
н1327У	—	—	454 178,78	1 236 400,22			
н1326У	—	—	454 172,55	1 236 402,16			
н1325У	—	—	454 164,25	1 236 388,32			
н3551У	—	—	454 151,18	1 236 365,36			
н3552У	—	—	454 170,62	1 236 354,41			

1	2	3	4	5	6	7	8
н3553У	—	—	454 174,82	1 236 361,60	Метод спутниковых геодезических измерений (определений)	√(0,08^2 + 0,06^2) = 0,10	—
н3554У	—	—	454 179,19	1 236 368,21			
н3555У	—	—	454 193,85	1 236 396,16			
н3556У	—	—	454 211,22	1 236 432,49			
н3557У	—	—	454 214,16	1 236 434,55			
3530	198,54	198,75	—	—		0,10	

2. Сведения о частях границ уточняемого земельного участка с кадастровым номером 68:20:2201014:49 :

Обозначение части границ		Горизонтальное проложение (S), м	Описание прохождения части границ	Сведения о согласовании местоположения границ (согласовано/спорное)
от т.	до т.			
1	2	3	4	5
н3550У	н1318У	24,50	—	согласовано
н1318У	н1329У	12,22		
н1329У	н1328У	21,00		
н1328У	н1327У	26,48		
н1327У	н1326У	6,53		
н1326У	н1325У	16,14		
н1325У	н3551У	26,42		
н3551У	н3552У	22,31		
н3552У	н3553У	8,33		
н3553У	н3554У	7,92		
н3554У	н3555У	31,56		
н3555У	н3556У	40,27		
н3556У	н3557У	3,59		
н3557У	н3550У	20,47		

3. Сведения о характеристиках уточняемого земельного участка с кадастровым номером 68:20:2201014:49 :

№ п/п	Наименование характеристики	Значение характеристики
1	2	3

1	2	3
1.	Адрес земельного участка	—
1.1.	Сведения о местоположении земельного участка (при отсутствии адреса) в структурированном в соответствии с федеральной информационной адресной системой виде	—
1.2.	Дополнительные сведения о местоположении земельного участка	—
2.	Площадь земельного участка ± величина погрешности определения (вычисления) площади (Р ± ΔР), м²	2 284 ± 17,00
3.	Формула, примененная для вычисления предельной погрешности определения площади земельного участка, с подставленными значениями и итоговые (вычисленные) значения	3,5*0,10*√(2 284,00) = 17
4.	Площадь земельного участка согласно сведениям Единого государственного реестра недвижимости (Ркад), м²	2 284,00
5.	Оценка расхождения Р и Ркад (Р - Ркад), м²	0
6.	Предельный минимальный и максимальный размеры земельного участка (Рмин и Рмакс), м²	Рмин = 300 Рмакс = 5 000
7.	Кадастровый или иной государственный учетный номер (инвентарный) здания, сооружения, объекта незавершенного строительства, расположенного на земельном участке	68:20:2201016:75 - многоквартирный дом
8.	Вид (виды) разрешенного использования	—
8.1.	Дополнительные сведения об использовании земельного участка	—
9.	Сведения о земельных участках (землях общего пользования, территории общего пользования), посредством которых обеспечивается доступ	Земли общего пользования
10.	Иные сведения	—
4. Пояснения к сведениям об уточняемом земельном участке с кадастровым номером		68:20:2201014:49 :
1.	—	

1. Сведения о характерных точках границ уточняемого земельного участка с кадастровым номером 68:20:2201014:50 :

Система координат МСК-68, зона 1 Зона № 1

Обозначение характерных точек границ	Координаты, м				Метод определения координат	Формулы, примененные для расчета средней квадратической погрешности определения координат характерных точек границ (Mt), с подставленными в такие формулы значениями и итоговые (вычисленные) значения Mt, м	Описание закрепления точки
	содержатся в Едином государственном реестре недвижимости		определены в результате выполнения комплексных кадастровых работ				
	X	Y	X	Y			
1	2	3	4	5	6	7	8
2918	454 394,07	1 236 501,37	454 394,07	1 236 501,37	Метод спутниковых геодезических измерений (определений)	√(0,08^2 + 0,06^2) = 0,10	—
2919	454 442,22	1 236 626,87	454 442,22	1 236 626,87			
2920	454 451,49	1 236 666,43	454 451,49	1 236 666,43			
2921	454 449,23	1 236 667,07	454 449,23	1 236 667,07			
2922	454 451,62	1 236 679,95	454 451,62	1 236 679,95			
н1205У	—	—	454 436,96	1 236 680,50			
н1204У	—	—	454 435,73	1 236 668,50			
н1203У	—	—	454 430,51	1 236 646,02			
н1202У	—	—	454 427,13	1 236 637,52			
н1201У	—	—	454 369,75	1 236 498,93			
2918	454 394,07	1 236 501,37	454 394,07	1 236 501,37			

2. Сведения о частях границ уточняемого земельного участка с кадастровым номером 68:20:2201014:50 :

Обозначение части границ		Горизонтальное проложение (S), м	Описание прохождения части границ	Сведения о согласовании местоположения границ (согласовано/спорное)
от т.	до т.			
1	2	3	4	5
2918	2919	134,42	—	согласовано
2919	2920	40,63		
2920	2921	2,35		
2921	2922	13,10		
2922	н1205У	14,67		
н1205У	н1204У	12,06		
н1204У	н1203У	23,08		
н1203У	н1202У	9,15		
н1202У	н1201У	150,00		
н1201У	2918	24,44		

3. Сведения о характеристиках уточняемого земельного участка с кадастровым номером 68:20:2201014:50 :

№ п/п	Наименование характеристики	Значение характеристики
1	2	3
1.	Адрес земельного участка	—
1.1.	Сведения о местоположении земельного участка (при отсутствии адреса) в структурированном в соответствии с федеральной информационной адресной системой виде	—
1.2.	Дополнительные сведения о местоположении земельного участка	—
2.	Площадь земельного участка ± величина погрешности определения (вычисления) площади (Р ± ΔР), м²	3 583 ± 21,00
3.	Формула, примененная для вычисления предельной погрешности определения площади земельного участка, с подставленными значениями и итоговые (вычисленные) значения	3,5*0,10*√(3 583,00) = 21
4.	Площадь земельного участка согласно сведениям Единого государственного реестра недвижимости (Ркад), м²	3 583,00
5.	Оценка расхождения Р и Ркад (Р - Ркад), м²	0
6.	Предельный минимальный и максимальный размеры земельного участка (Рмин и Рмакс), м²	Рмин = 300 Рмакс = 5 000

1	2	3
7.	Кадастровый или иной государственный учетный номер (инвентарный) здания, сооружения, объекта незавершенного строительства, расположенного на земельном участке	—
8.	Вид (виды) разрешенного использования	—
8.1.	Дополнительные сведения об использовании земельного участка	—
9.	Сведения о земельных участках (землях общего пользования, территории общего пользования), посредством которых обеспечивается доступ	Земли общего пользования
10.	Иные сведения	—

4. Пояснения к сведениям об уточняемом земельном участке с кадастровым номером 68:20:2201014:50 :

1.	—

1. Сведения о характерных точках границ уточняемого земельного участка с кадастровым номером 68:20:2201014:73 :

Система координат МСК-68, зона 1 Зона № 1

Обозначение характерных точек границ	Координаты, м				Метод определения координат	Формулы, примененные для расчета средней квадратической погрешности определения координат характерных точек границ (Mt), с подставленными в такие формулы значениями и итоговые (вычисленные) значения Mt, м	Описание закрепления точки
	содержатся в Едином государственном реестре недвижимости		определены в результате выполнения комплексных кадастровых работ				
	X	Y	X	Y			
1	2	3	4	5	6	7	8
3558	1 018,15	1 041,93	—	—	Метод спутниковых геодезических измерений (определений)	0,10	—
3559	995,59	1 037,29	—	—			
3560	995,33	1 022,02	—	—			
3561	993,45	989,02	—	—			
3562	993,97	988,90	—	—			
3563	982,75	875,57	—	—			

1	2	3	4	5	6	7	8
3564	998,02	873,23	—	—	Метод спутниковых геодезических измерений (определений)	0,10	—
3565	1 011,38	985,94	—	—			
3566	1 012,17	986,00	—	—			
3567	1 013,01	994,31	—	—			
3568	1 013,95	998,77	—	—			
3569	1 018,28	1 020,81	—	—			
н1386У	—	—	454 611,96	1 236 435,49		√(0,08^2 + 0,06^2) = 0,10	
н3570У	—	—	454 588,61	1 236 435,83			
н3571У	—	—	454 584,81	1 236 421,04			
н3572У	—	—	454 575,29	1 236 389,39			
н3573У	—	—	454 536,48	1 236 282,59			
н1392У	—	—	454 552,86	1 236 275,69			
н1391У	—	—	454 592,04	1 236 382,22			
н1390У	—	—	454 592,82	1 236 382,09			
н1389У	—	—	454 595,57	1 236 389,98			
н1388У	—	—	454 597,52	1 236 394,10			
н1387У	—	—	454 606,85	1 236 414,53			

1	2	3	4	5	6	7	8
3558	1 018,15	1 041,93	—	—	Метод спутниковых геодезических измерений (определений)	0,10	—

2. Сведения о частях границ уточняемого земельного участка с кадастровым номером 68:20:2201014:73 :

Обозначение части границ		Горизонтальное проложение (S), м	Описание прохождения части границ	Сведения о согласовании местоположения границ (согласовано/спорное)
от т.	до т.			
1	2	3	4	5
н1386У	н3570У	23,35	—	согласовано
н3570У	н3571У	15,27		
н3571У	н3572У	33,05		
н3572У	н3573У	113,63		
н3573У	н1392У	17,77		
н1392У	н1391У	113,51		
н1391У	н1390У	0,79		
н1390У	н1389У	8,36		
н1389У	н1388У	4,56		
н1388У	н1387У	22,46		
н1387У	н1386У	21,57		

3. Сведения о характеристиках уточняемого земельного участка с кадастровым номером 68:20:2201014:73 :

№ п/п	Наименование характеристики	Значение характеристики
1	2	3
1.	Адрес земельного участка	—
1.1.	Сведения о местоположении земельного участка (при отсутствии адреса) в структурированном в соответствии с федеральной информационной адресной системой виде	—
1.2.	Дополнительные сведения о местоположении земельного участка	—
2.	Площадь земельного участка ± величина погрешности определения (вычисления) площади (Р ± ΔР), м²	3 169 ± 20,00
3.	Формула, примененная для вычисления предельной погрешности определения площади земельного участка, с подставленными значениями и итоговые (вычисленные) значения	3,5*0,10*√(3 169,00) = 20
4.	Площадь земельного участка согласно сведениям Единого государственного реестра недвижимости (Ркад), м²	3 000,00

1	2	3
5.	Оценка расхождения Р и Ркад (Р - Ркад), м²	169
6.	Предельный минимальный и максимальный размеры земельного участка (Рмин и Рмакс), м²	Рмин = 300 Рмакс = 5 000
7.	Кадастровый или иной государственный учетный номер (инвентарный) здания, сооружения, объекта незавершенного строительства, расположенного на земельном участке	68:20:2201014:123
8.	Вид (виды) разрешенного использования	—
8.1.	Дополнительные сведения об использовании земельного участка	—
9.	Сведения о земельных участках (землях общего пользования, территории общего пользования), посредством которых обеспечивается доступ	Земли общего пользования
10.	Иные сведения	—

4. Пояснения к сведениям об уточняемом земельном участке с кадастровым номером 68:20:2201014:73 :

1.	—

1. Сведения о характерных точках границ уточняемого земельного участка с кадастровым номером 68:20:2201014:81 :

Система координат МСК-68, зона 1 Зона № 1

Обозначение характерных точек границ	Координаты, м				Метод определения координат	Формулы, примененные для расчета средней квадратической погрешности определения координат характерных точек границ (Mt), с подставленными в такие формулы значениями и итоговые (вычисленные) значения Mt, м	Описание закрепления точки
	содержатся в Едином государственном реестре недвижимости		определены в результате выполнения комплексных кадастровых работ				
	X	Y	X	Y			
1	2	3	4	5	6	7	8
3574	513,97	504,50	—	—	Метод спутниковых геодезических измерений (определений)	0,10	—
3575	519,05	521,19	—	—			
3576	524,35	537,55	—	—			
3577	522,73	538,30	—	—			

1	2	3	4	5	6	7	8
3578	524,53	542,23	—	—	Метод спутниковых геодезических измерений (определений)	0,10	—
3579	536,73	556,79	—	—			
3580	576,41	599,86	—	—			
3581	569,32	606,39	—	—			
3582	536,47	573,82	—	—			
3583	513,46	549,71	—	—			
3584	500,66	558,36	—	—			
3585	479,71	514,19	—	—			
н1419У	—	—	454 297,87	1 236 310,32		√(0,08^2 + 0,06^2) = 0,10	
н1418У	—	—	454 299,96	1 236 326,96			
н1417У	—	—	454 302,50	1 236 344,65			
н1416У	—	—	454 300,78	1 236 345,12			
н1414У	—	—	454 311,44	1 236 365,71			
н3586У	—	—	454 317,05	1 236 371,49			
н3587У	—	—	454 323,18	1 236 367,54			
н3588У	—	—	454 328,50	1 236 365,01			
н3589У	—	—	454 348,73	1 236 400,99			

1	2	3	4	5	6	7	8
н3590У	—	—	454 337,77	1 236 406,40	Метод спутниковых геодезических измерений (определений)	√(0,08^2 + 0,06^2) = 0,10	—
н3591У	—	—	454 323,58	1 236 384,55			
н3592У	—	—	454 313,71	1 236 390,87			
н3593У	—	—	454 303,25	1 236 376,19			
н3594У	—	—	454 280,05	1 236 349,24			
н3595У	—	—	454 264,99	1 236 313,25			
3574	513,97	504,50	—	—		0,10	

2. Сведения о частях границ уточняемого земельного участка с кадастровым номером 68:20:2201014:81 :

Обозначение части границ		Горизонтальное проложение (S), м	Описание прохождения части границ	Сведения о согласовании местоположения границ (согласовано/спорное)
от т.	до т.			
1	2	3	4	5
н1419У	н1418У	16,77	—	согласовано
н1418У	н1417У	17,87		
н1417У	н1416У	1,78		
н1416У	н1414У	23,19		
н1414У	н3586У	8,05		
н3586У	н3587У	7,29		
н3587У	н3588У	5,89		
н3588У	н3589У	41,28		
н3589У	н3590У	12,22		
н3590У	н3591У	26,05		
н3591У	н3592У	11,72		
н3592У	н3593У	18,03		
н3593У	н3594У	35,56		
н3594У	н3595У	39,01		
н3595У	н1419У	33,01		

3. Сведения о характеристиках уточняемого земельного участка с кадастровым номером		68:20:2201014:81 :
№ п/п	Наименование характеристики	Значение характеристики
1	2	3
1.	Адрес земельного участка	—
1.1.	Сведения о местоположении земельного участка (при отсутствии адреса) в структурированном в соответствии с федеральной информационной адресной системой виде	—
1.2.	Дополнительные сведения о местоположении земельного участка	—
2.	Площадь земельного участка ± величина погрешности определения (вычисления) площади (Р ± ΔР), м²	2 283 ± 17,00
3.	Формула, примененная для вычисления предельной погрешности определения площади земельного участка, с подставленными значениями и итоговые (вычисленные) значения	3,5*0,10*√(2 283,00) = 17
4.	Площадь земельного участка согласно сведениям Единого государственного реестра недвижимости (Ркад), м²	2 300,00
5.	Оценка расхождения Р и Ркад (Р - Ркад), м²	17
6.	Предельный минимальный и максимальный размеры земельного участка (Рмин и Рмакс), м²	Рмин = 300 Рмакс = 5 000
7.	Кадастровый или иной государственный учетный номер (инвентарный) здания, сооружения, объекта незавершенного строительства, расположенного на земельном участке	68:20:2201014:140
8.	Вид (виды) разрешенного использования	—
8.1.	Дополнительные сведения об использовании земельного участка	—
9.	Сведения о земельных участках (землях общего пользования, территории общего пользования), посредством которых обеспечивается доступ	Земли общего пользования
10.	Иные сведения	—
4. Пояснения к сведениям об уточняемом земельном участке с кадастровым номером		68:20:2201014:81 :
1.	—	

1. Сведения о характерных точках границ уточняемого земельного участка с кадастровым номером 68:20:2201014:99 :

Система координат МСК-68, зона 1 Зона № 1

Обозначение характерных точек границ	Координаты, м				Метод определения координат	Формулы, примененные для расчета средней квадратической погрешности определения координат характерных точек границ (Mt), с подставленными в такие формулы значениями и итоговые (вычисленные) значения Mt, м	Описание закрепления точки
	содержатся в Едином государственном реестре недвижимости		определены в результате выполнения комплексных кадастровых работ				
	X	Y	X	Y			
1	2	3	4	5	6	7	8
3596	454 069,57	1 236 601,81	454 069,57	1 236 601,81	Метод спутниковых геодезических измерений (определений)	√(0,08^2 + 0,06^2) = 0,10	—
3597	454 083,81	1 236 592,80	454 083,81	1 236 592,80			
3598	454 093,80	1 236 607,98	454 093,80	1 236 607,98			
3599	454 126,11	1 236 586,26	454 126,11	1 236 586,26			
3600	454 143,57	1 236 615,90	454 143,57	1 236 615,90			
3601	454 121,64	1 236 628,30	454 121,64	1 236 628,30			
3602	454 096,79	1 236 643,70	454 096,79	1 236 643,70			
3596	454 069,57	1 236 601,81	454 069,57	1 236 601,81			

2. Сведения о частях границ уточняемого земельного участка с кадастровым номером 68:20:2201014:99 :

Обозначение части границ		Горизонтальное проложение (S), м	Описание прохождения части границ	Сведения о согласовании местоположения границ (согласовано/спорное)
от т.	до т.			
1	2	3	4	5
3596	3597	16,85	—	согласовано
3597	3598	18,17		
3598	3599	38,93		
3599	3600	34,40		

1	2	3	4	5
3600	3601	25,19	—	согласовано
3601	3602	29,23		
3602	3596	49,96		

3. Сведения о характеристиках уточняемого земельного участка с кадастровым номером 68:20:2201014:99 :

№ п/п	Наименование характеристики	Значение характеристики
1	2	3
1.	Адрес земельного участка	—
1.1.	Сведения о местоположении земельного участка (при отсутствии адреса) в структурированном в соответствии с федеральной информационной адресной системой виде	—
1.2.	Дополнительные сведения о местоположении земельного участка	—
2.	Площадь земельного участка ± величина погрешности определения (вычисления) площади (Р ± ΔР), м²	2 107 ± 16,00
3.	Формула, примененная для вычисления предельной погрешности определения площади земельного участка, с подставленными значениями и итоговые (вычисленные) значения	3,5*0,10*√(2 107,00) = 16
4.	Площадь земельного участка согласно сведениям Единого государственного реестра недвижимости (Ркад), м²	2 107,00
5.	Оценка расхождения Р и Ркад (Р - Ркад), м²	0
6.	Предельный минимальный и максимальный размеры земельного участка (Рмин и Рмакс), м²	Рмин = 300 Рмакс = 5 000
7.	Кадастровый или иной государственный учетный номер (инвентарный) здания, сооружения, объекта незавершенного строительства, расположенного на земельном участке	68:20:2201014:101
8.	Вид (виды) разрешенного использования	—
8.1.	Дополнительные сведения об использовании земельного участка	—
9.	Сведения о земельных участках (землях общего пользования, территории общего пользования), посредством которых обеспечивается доступ	Земли общего пользования
10.	Иные сведения	—

4. Пояснения к сведениям об уточняемом земельном участке с кадастровым номером 68:20:2201014:99 :

1.	—

1. Сведения о характерных точках границ уточняемого земельного участка с кадастровым номером 68:20:2201016:52 :

Система координат МСК-68, зона 1 Зона № 1

Обозначение характерных точек границ	Координаты, м				Метод определения координат	Формулы, примененные для расчета средней квадратической погрешности определения координат характерных точек границ (Mt), с подставленными в такие формулы значениями и итоговые (вычисленные) значения Mt, м	Описание закрепления точки
	содержатся в Едином государственном реестре недвижимости		определены в результате выполнения комплексных кадастровых работ				
	X	Y	X	Y			
1	2	3	4	5	6	7	8
3299	205,63	192,53	—	—	Метод спутниковых геодезических измерений (определений)	0,10	—
3300	202,50	200,03	—	—			
3301	200,12	203,90	—	—			
3302	194,00	209,04	—	—			
3303	167,32	203,83	—	—			
3304	163,61	196,11	—	—			
3305	153,96	182,00	—	—			
3306	146,44	173,01	—	—			
3307	158,92	163,26	—	—			
3308	86,04	75,68	—	—			
3309	99,76	62,84	—	—			
3310	174,00	152,04	—	—			

1	2	3	4	5	6	7	8
н2599У	—	—	454 009,32	1 236 447,94	Метод спутниковых геодезических измерений (определений)	√(0,08^2 + 0,06^2) = 0,10	—
н2598У	—	—	453 984,23	1 236 466,15			
н3311У	—	—	453 944,73	1 236 413,29			
н3312У	—	—	453 920,48	1 236 375,42			
н3313У	—	—	453 953,81	1 236 354,49			
н2600У	—	—	453 982,03	1 236 400,68			
3299	205,63	192,53	—	—		0,10	

2. Сведения о частях границ уточняемого земельного участка с кадастровым номером 68:20:2201016:52 :

Обозначение части границ		Горизонтальное проложение (S), м	Описание прохождения части границ	Сведения о согласовании местоположения границ (согласовано/спорное)
от т.	до т.			
1	2	3	4	5
н2599У	н2598У	31,00	—	согласовано
н2598У	н3311У	65,99		
н3311У	н3312У	44,97		
н3312У	н3313У	39,36		
н3313У	н2600У	54,13		
н2600У	н2599У	54,57		

3. Сведения о характеристиках уточняемого земельного участка с кадастровым номером 68:20:2201016:52 :

№ п/п	Наименование характеристики	Значение характеристики
1	2	3
1.	Адрес земельного участка	—
1.1.	Сведения о местоположении земельного участка (при отсутствии адреса) в структурированном в соответствии с федеральной информационной адресной системой виде	—
1.2.	Дополнительные сведения о местоположении земельного участка	—

1	2	3
2.	Площадь земельного участка ± величина погрешности определения (вычисления) площади (Р ± ΔР), м²	4 000 ± 22,00
3.	Формула, примененная для вычисления предельной погрешности определения площади земельного участка, с подставленными значениями и итоговые (вычисленные) значения	3,5*0,10*√(4 000,00) = 22
4.	Площадь земельного участка согласно сведениям Единого государственного реестра недвижимости (Ркад), м²	4 000,00
5.	Оценка расхождения Р и Ркад (Р - Ркад), м²	0
6.	Предельный минимальный и максимальный размеры земельного участка (Рмин и Рмакс), м²	Рмин = 300 Рмакс = 5 000
7.	Кадастровый или иной государственный учетный номер (инвентарный) здания, сооружения, объекта незавершенного строительства, расположенного на земельном участке	68:20:2201016:86
8.	Вид (виды) разрешенного использования	—
8.1.	Дополнительные сведения об использовании земельного участка	—
9.	Сведения о земельных участках (землях общего пользования, территории общего пользования), посредством которых обеспечивается доступ	Земли общего пользования
10.	Иные сведения	—
4. Пояснения к сведениям об уточняемом земельном участке с кадастровым номером 68:20:2201016:52 :		
1.	—	

Описание местоположения здания, сооружения, объекта незавершенного строительства на земельном участке

1. Сведения о характерных точках контура объекта недвижимости с кадастровым номером 68:20:2201014:101 :

Система координат МСК-68, зона 1 Зона № 1

Обозначение характерных точек границ	Содержатся в Едином государственном реестре недвижимости			Определены в ходе выполнения комплексных кадастровых работ			Метод определения координат	Формулы, примененные для расчета средней квадратической погрешности определения координат характерных точек (Mt), м, с подставленными в такие формулы значениями и итоговые (вычисленные) значения Mt, м
	координаты, м		Радиус, м	координаты, м		Радиус, м		
	X	Y	R	X	Y	R		
1	2	3	4	5	6	7	8	9
н1254О	—	—	—	454 119,63	1 236 618,64	—	Метод спутниковых геодезических измерений (определений)	√(0,08^2 + 0,06^2) = 0,10
н1255О	—	—	—	454 106,64	1 236 627,12	—		
н1256О	—	—	—	454 094,36	1 236 609,27	—		
н1257О	—	—	—	454 107,79	1 236 600,57	—		
н1258О	—	—	—	454 109,82	1 236 603,50	—		
н1259О	—	—	—	454 108,77	1 236 604,32	—		
н1260О	—	—	—	454 116,49	1 236 616,32	—		
н1261О	—	—	—	454 117,62	1 236 615,65	—		
н1254О	—	—	—	454 119,63	1 236 618,64	—		

2. Сведения о характеристиках объекта недвижимости с кадастровым номером 68:20:2201014:101 :

№ п/п	Наименование характеристики	Значение характеристики
1	2	3
1.	Вид объекта недвижимости	Здание

1	2	3
2.	Ранее присвоенный государственный учетный номер (инвентарный) здания, сооружения, объекта незавершенного строительства	—
3.	Кадастровый номер земельного участка (земельных участков), в границах которого (которых) расположены здание, сооружение, объект незавершенного строительства	68:20:2201014:99
4.	Уникальный учетный номер кадастрового квартала, в границах которого расположены здание, сооружение, объект незавершенного строительства	68:20:2201014
5.	Адрес здания, сооружения, объекта незавершенного строительства	—
5.1.	Сведения о местоположении здания, сооружения, объекта незавершенного строительства (при отсутствии адреса) в структурированном в соответствии с федеральной информационной адресной системой виде	—
5.2.	Дополнительные сведения о местоположении	—
6.	Иные сведения	—

3. Пояснения к сведениям об объекте недвижимости с кадастровым номером 68:20:2201014:101 :

1.	—

1. Сведения о характерных точках контура объекта недвижимости с кадастровым номером 68:20:2201014:103 :

Система координат МСК-68, зона 1 Зона № 1

Обозначение характерных точек границ	Содержатся в Едином государственном реестре недвижимости			Определены в ходе выполнения комплексных кадастровых работ			Метод определения координат	Формулы, примененные для расчета средней квадратической погрешности определения координат характерных точек (Mt), м, с подставленными в такие формулы значениями и итоговые (вычисленные) значения Mt, м
	координаты, м		Радиус, м	координаты, м		Радиус, м		
	X	Y	R	X	Y	R		
1	2	3	4	5	6	7	8	9
н1262О	—	—	—	454 316,86	1 236 462,35	—	Метод спутниковых геодезических измерений (определений)	√(0,08^2 + 0,06^2) = 0,10
н1263О	—	—	—	454 325,95	1 236 462,17	—		
н1264О	—	—	—	454 326,01	1 236 466,82	—		

1	2	3	4	5	6	7	8	9
н1265О	—	—	—	454 327,56	1 236 466,74	—	Метод спутниковых геодезических измерений (определений)	√(0,08^2 + 0,06^2) = 0,10
н1266О	—	—	—	454 327,63	1 236 471,84	—		
н1267О	—	—	—	454 314,26	1 236 471,83	—		
н1268О	—	—	—	454 314,06	1 236 467,17	—		
н1269О	—	—	—	454 316,97	1 236 467,11	—		
н1262О	—	—	—	454 316,86	1 236 462,35	—		

2. Сведения о характеристиках объекта недвижимости с кадастровым номером 68:20:2201014:103 :

№ п/п	Наименование характеристики	Значение характеристики
1	2	3
1.	Вид объекта недвижимости	Здание
2.	Ранее присвоенный государственный учетный номер (инвентарный) здания, сооружения, объекта незавершенного строительства	—
3.	Кадастровый номер земельного участка (земельных участков), в границах которого (которых) расположены здание, сооружение, объект незавершенного строительства	68:20:2201014:59
4.	Уникальный учетный номер кадастрового квартала, в границах которого расположены здание, сооружение, объект незавершенного строительства	68:20:2201014
5.	Адрес здания, сооружения, объекта незавершенного строительства	—
5.1.	Сведения о местоположении здания, сооружения, объекта незавершенного строительства (при отсутствии адреса) в структурированном в соответствии с федеральной информационной адресной системой виде	—
5.2.	Дополнительные сведения о местоположении	—
6.	Иные сведения	—

3. Пояснения к сведениям об объекте недвижимости с кадастровым номером 68:20:2201014:103 :

1.	—

1. Сведения о характерных точках контура объекта недвижимости с кадастровым номером 68:20:2201014:104 :

Система координат МСК-68, зона 1 Зона № 1

Обозначение характерных точек границ	Содержатся в Едином государственном реестре недвижимости			Определены в ходе выполнения комплексных кадастровых работ			Метод определения координат	Формулы, примененные для расчета средней квадратической погрешности определения координат характерных точек (Mt), м, с подставленными в такие формулы значениями и итоговые (вычисленные) значения Mt, м
	координаты, м		Радиус, м	координаты, м		Радиус, м		
	X	Y	R	X	Y	R		
1	2	3	4	5	6	7	8	9
н1270О	—	—	—	454 011,57	1 236 432,43	—	Метод спутниковых геодезических измерений (определений)	√(0,08^2 + 0,06^2) = 0,10
н1271О	—	—	—	454 015,40	1 236 439,78	—		
н1272О	—	—	—	454 013,06	1 236 441,20	—		
н1273О	—	—	—	454 012,38	1 236 439,85	—		
н1274О	—	—	—	454 006,50	1 236 443,05	—		
н1275О	—	—	—	454 003,08	1 236 437,12	—		
н1270О	—	—	—	454 011,57	1 236 432,43	—		

2. Сведения о характеристиках объекта недвижимости с кадастровым номером 68:20:2201014:104 :

№ п/п	Наименование характеристики	Значение характеристики
1	2	3
1.	Вид объекта недвижимости	Здание
2.	Ранее присвоенный государственный учетный номер (инвентарный) здания, сооружения, объекта незавершенного строительства	—
3.	Кадастровый номер земельного участка (земельных участков), в границах которого (которых) расположены здание, сооружение, объект незавершенного строительства	68:20:2201014:3

1	2	3
4.	Уникальный учетный номер кадастрового квартала, в границах которого расположены здание, сооружение, объект незавершенного строительства	68:20:2201014
5.	Адрес здания, сооружения, объекта незавершенного строительства	—
5.1.	Сведения о местоположении здания, сооружения, объекта незавершенного строительства (при отсутствии адреса) в структурированном в соответствии с федеральной информационной адресной системой виде	—
5.2.	Дополнительные сведения о местоположении	—
6.	Иные сведения	—

3. Пояснения к сведениям об объекте недвижимости с кадастровым номером 68:20:2201014:104 :

1.	—

1. Сведения о характерных точках контура объекта недвижимости с кадастровым номером 68:20:2201014:105 :

Система координат МСК-68, зона 1 Зона № 1

Обозначение характерных точек границ	Содержатся в Едином государственном реестре недвижимости			Определены в ходе выполнения комплексных кадастровых работ			Метод определения координат	Формулы, примененные для расчета средней квадратической погрешности определения координат характерных точек (Mt), м, с подставленными в такие формулы значениями и итоговые (вычисленные) значения Mt, м
	координаты, м		Радиус, м	координаты, м		Радиус, м		
	X	Y	R	X	Y	R		
1	2	3	4	5	6	7	8	9
н1276О	—	—	—	454 349,99	1 236 461,66	—	Метод спутниковых геодезических измерений (определений)	√(0,08^2 + 0,06^2) = 0,10
н1277О	—	—	—	454 350,10	1 236 472,53	—		
н1278О	—	—	—	454 341,33	1 236 472,69	—		
н1279О	—	—	—	454 341,10	1 236 461,90	—		
н1276О	—	—	—	454 349,99	1 236 461,66	—		

2. Сведения о характеристиках объекта недвижимости с кадастровым номером 68:20:2201014:105 :

№ п/п	Наименование характеристики	Значение характеристики
1	2	3
1.	Вид объекта недвижимости	Здание
2.	Ранее присвоенный государственный учетный номер (инвентарный) здания, сооружения, объекта незавершенного строительства	—
3.	Кадастровый номер земельного участка (земельных участков), в границах которого (которых) расположены здание, сооружение, объект незавершенного строительства	68:20:2201014:60
4.	Уникальный учетный номер кадастрового квартала, в границах которого расположены здание, сооружение, объект незавершенного строительства	68:20:2201014
5.	Адрес здания, сооружения, объекта незавершенного строительства	—
5.1.	Сведения о местоположении здания, сооружения, объекта незавершенного строительства (при отсутствии адреса) в структурированном в соответствии с федеральной информационной адресной системой виде	—
5.2.	Дополнительные сведения о местоположении	—
6.	Иные сведения	—

3. Пояснения к сведениям об объекте недвижимости с кадастровым номером 68:20:2201014:105 :

1.	—

1. Сведения о характерных точках контура объекта недвижимости с кадастровым номером 68:20:2201014:106 :

Система координат МСК-68, зона 1 Зона № 1

Обозначение характерных точек границ	Содержатся в Едином государственном реестре недвижимости			Определены в ходе выполнения комплексных кадастровых работ			Метод определения координат	Формулы, примененные для расчета средней квадратической погрешности определения координат характерных точек (Mt), м, с подставленными в такие формулы значениями и итоговые (вычисленные) значения Mt, м
	координаты, м		Радиус, м	координаты, м		Радиус, м		
	X	Y	R	X	Y	R		
1	2	3	4	5	6	7	8	9
н1280О	—	—	—	454 063,69	1 236 426,65	—	Метод спутниковых геодезических измерений (определений)	√(0,08^2 + 0,06^2) = 0,10

1	2	3	4	5	6	7	8	9
н1281О	—	—	—	454 067,66	1 236 432,19	—	Метод спутниковых геодезических измерений (определений)	√(0,08^2 + 0,06^2) = 0,10
н1282О	—	—	—	454 062,11	1 236 436,29	—		
н1283О	—	—	—	454 058,18	1 236 430,72	—		
н1280О	—	—	—	454 063,69	1 236 426,65	—		

2. Сведения о характеристиках объекта недвижимости с кадастровым номером 68:20:2201014:106 :

№ п/п	Наименование характеристики	Значение характеристики
1	2	3
1.	Вид объекта недвижимости	Здание
2.	Ранее присвоенный государственный учетный номер (инвентарный) здания, сооружения, объекта незавершенного строительства	—
3.	Кадастровый номер земельного участка (земельных участков), в границах которого (которых) расположены здание, сооружение, объект незавершенного строительства	68:20:2201014:43
4.	Уникальный учетный номер кадастрового квартала, в границах которого расположены здание, сооружение, объект незавершенного строительства	68:20:2201014
5.	Адрес здания, сооружения, объекта незавершенного строительства	—
5.1.	Сведения о местоположении здания, сооружения, объекта незавершенного строительства (при отсутствии адреса) в структурированном в соответствии с федеральной информационной адресной системой виде	—
5.2.	Дополнительные сведения о местоположении	—
6.	Иные сведения	—

3. Пояснения к сведениям об объекте недвижимости с кадастровым номером 68:20:2201014:106 :

1.	—

1. Сведения о характерных точках контура объекта недвижимости с кадастровым номером 68:20:2201014:107 :

Система координат МСК-68, зона 1 Зона № 1

Обозначение характерных точек границ	Содержатся в Едином государственном реестре недвижимости			Определены в ходе выполнения комплексных кадастровых работ			Метод определения координат	Формулы, примененные для расчета средней квадратической погрешности определения координат характерных точек (Mt), м, с подставленными в такие формулы значениями и итоговые (вычисленные) значения Mt, м
	координаты, м		Радиус, м	координаты, м		Радиус, м		
	X	Y	R	X	Y	R		
1	2	3	4	5	6	7	8	9
н1284О	—	—	—	454 374,17	1 236 461,22	—	Метод спутниковых геодезических измерений (определений)	√(0,08^2 + 0,06^2) = 0,10
н1285О	—	—	—	454 374,30	1 236 471,26	—		
н1286О	—	—	—	454 365,23	1 236 471,46	—		
н1287О	—	—	—	454 365,23	1 236 461,42	—		
н1284О	—	—	—	454 374,17	1 236 461,22	—		

2. Сведения о характеристиках объекта недвижимости с кадастровым номером 68:20:2201014:107 :

№ п/п	Наименование характеристики	Значение характеристики
1	2	3
1.	Вид объекта недвижимости	Здание
2.	Ранее присвоенный государственный учетный номер (инвентарный) здания, сооружения, объекта незавершенного строительства	—
3.	Кадастровый номер земельного участка (земельных участков), в границах которого (которых) расположены здание, сооружение, объект незавершенного строительства	68:20:2201014:61
4.	Уникальный учетный номер кадастрового квартала, в границах которого расположены здание, сооружение, объект незавершенного строительства	68:20:2201014

1	2	3
5.	Адрес здания, сооружения, объекта незавершенного строительства	—
5.1.	Сведения о местоположении здания, сооружения, объекта незавершенного строительства (при отсутствии адреса) в структурированном в соответствии с федеральной информационной адресной системой виде	—
5.2.	Дополнительные сведения о местоположении	—
6.	Иные сведения	—

3. Пояснения к сведениям об объекте недвижимости с кадастровым номером 68:20:2201014:107 :

1.	—

1. Сведения о характерных точках контура объекта недвижимости с кадастровым номером 68:20:2201014:108 :

Система координат МСК-68, зона 1 Зона № 1

Обозначение характерных точек границ	Содержатся в Едином государственном реестре недвижимости			Определены в ходе выполнения комплексных кадастровых работ			Метод определения координат	Формулы, примененные для расчета средней квадратической погрешности определения координат характерных точек (Mt), м, с подставленными в такие формулы значениями и итоговые (вычисленные) значения Mt, м
	координаты, м		Радиус, м	координаты, м		Радиус, м		
	X	Y	R	X	Y	R		
1	2	3	4	5	6	7	8	9
н1288О	—	—	—	454 050,96	1 236 410,82	—	Метод спутниковых геодезических измерений (определений)	√(0,08^2 + 0,06^2) = 0,10
н1289О	—	—	—	454 053,16	1 236 414,87	—		
н1290О	—	—	—	454 044,19	1 236 420,07	—		
н1291О	—	—	—	454 041,90	1 236 415,98	—		
н1288О	—	—	—	454 050,96	1 236 410,82	—		

2. Сведения о характеристиках объекта недвижимости с кадастровым номером 68:20:2201014:108 :

№ п/п	Наименование характеристики	Значение характеристики
1	2	3
1.	Вид объекта недвижимости	Здание

1	2	3
2.	Ранее присвоенный государственный учетный номер (инвентарный) здания, сооружения, объекта незавершенного строительства	—
3.	Кадастровый номер земельного участка (земельных участков), в границах которого (которых) расположены здание, сооружение, объект незавершенного строительства	68:20:2201014:44
4.	Уникальный учетный номер кадастрового квартала, в границах которого расположены здание, сооружение, объект незавершенного строительства	68:20:2201014
5.	Адрес здания, сооружения, объекта незавершенного строительства	—
5.1.	Сведения о местоположении здания, сооружения, объекта незавершенного строительства (при отсутствии адреса) в структурированном в соответствии с федеральной информационной адресной системой виде	—
5.2.	Дополнительные сведения о местоположении	—
6.	Иные сведения	—

3. Пояснения к сведениям об объекте недвижимости с кадастровым номером 68:20:2201014:108 :

1.	—

1. Сведения о характерных точках контура объекта недвижимости с кадастровым номером 68:20:2201014:109 :

Система координат МСК-68, зона 1 Зона № 1

Обозначение характерных точек границ	Содержатся в Едином государственном реестре недвижимости			Определены в ходе выполнения комплексных кадастровых работ			Метод определения координат	Формулы, примененные для расчета средней квадратической погрешности определения координат характерных точек (Mt), м, с подставленными в такие формулы значениями и итоговые (вычисленные) значения Mt, м
	координаты, м		Радиус, м	координаты, м		Радиус, м		
	X	Y	R	X	Y	R		
1	2	3	4	5	6	7	8	9
н1292О	—	—	—	454 389,33	1 236 460,96	—	Метод спутниковых геодезических измерений (определений)	√(0,08^2 + 0,06^2) = 0,10
н1293О	—	—	—	454 398,34	1 236 460,82	—		
н1294О	—	—	—	454 398,37	1 236 466,67	—		

1	2	3	4	5	6	7	8	9
н1295О	—	—	—	454 397,18	1 236 466,55	—	Метод спутниковых геодезических измерений (определений)	√(0,08^2 + 0,06^2) = 0,10
н1296О	—	—	—	454 397,06	1 236 470,54	—		
н1297О	—	—	—	454 392,79	1 236 470,27	—		
н1298О	—	—	—	454 392,91	1 236 466,51	—		
н1299О	—	—	—	454 389,08	1 236 466,27	—		
н1292О	—	—	—	454 389,33	1 236 460,96	—		

2. Сведения о характеристиках объекта недвижимости с кадастровым номером 68:20:2201014:109 :

№ п/п	Наименование характеристики	Значение характеристики
1	2	3
1.	Вид объекта недвижимости	Здание
2.	Ранее присвоенный государственный учетный номер (инвентарный) здания, сооружения, объекта незавершенного строительства	—
3.	Кадастровый номер земельного участка (земельных участков), в границах которого (которых) расположены здание, сооружение, объект незавершенного строительства	68:20:2201014:62
4.	Уникальный учетный номер кадастрового квартала, в границах которого расположены здание, сооружение, объект незавершенного строительства	68:20:2201014
5.	Адрес здания, сооружения, объекта незавершенного строительства	—
5.1.	Сведения о местоположении здания, сооружения, объекта незавершенного строительства (при отсутствии адреса) в структурированном в соответствии с федеральной информационной адресной системой виде	—
5.2.	Дополнительные сведения о местоположении	—
6.	Иные сведения	—

3. Пояснения к сведениям об объекте недвижимости с кадастровым номером 68:20:2201014:109 :

1.	—

1. Сведения о характерных точках контура объекта недвижимости с кадастровым номером 68:20:2201014:111 :

Система координат МСК-68, зона 1 Зона № 1

Обозначение характерных точек границ	Содержатся в Едином государственном реестре недвижимости			Определены в ходе выполнения комплексных кадастровых работ			Метод определения координат	Формулы, примененные для расчета средней квадратической погрешности определения координат характерных точек (Mt), м, с подставленными в такие формулы значениями и итоговые (вычисленные) значения Mt, м
	координаты, м		Радиус, м	координаты, м		Радиус, м		
	X	Y	R	X	Y	R		
1	2	3	4	5	6	7	8	9
н1300О	—	—	—	454 097,94	1 236 374,57	—	Метод спутниковых геодезических измерений (определений)	√(0,08^2 + 0,06^2) = 0,10
н1301О	—	—	—	454 100,84	1 236 379,02	—		
н1302О	—	—	—	454 092,50	1 236 384,58	—		
н1303О	—	—	—	454 089,54	1 236 379,95	—		
н1300О	—	—	—	454 097,94	1 236 374,57	—		

2. Сведения о характеристиках объекта недвижимости с кадастровым номером 68:20:2201014:111 :

№ п/п	Наименование характеристики	Значение характеристики
1	2	3
1.	Вид объекта недвижимости	Здание
2.	Ранее присвоенный государственный учетный номер (инвентарный) здания, сооружения, объекта незавершенного строительства	—
3.	Кадастровый номер земельного участка (земельных участков), в границах которого (которых) расположены здание, сооружение, объект незавершенного строительства	68:20:2201014:193
4.	Уникальный учетный номер кадастрового квартала, в границах которого расположены здание, сооружение, объект незавершенного строительства	68:20:2201014

1	2	3
5.	Адрес здания, сооружения, объекта незавершенного строительства	—
5.1.	Сведения о местоположении здания, сооружения, объекта незавершенного строительства (при отсутствии адреса) в структурированном в соответствии с федеральной информационной адресной системой виде	—
5.2.	Дополнительные сведения о местоположении	—
6.	Иные сведения	—

3. Пояснения к сведениям об объекте недвижимости с кадастровым номером 68:20:2201014:111 :

1.	—

1. Сведения о характерных точках контура объекта недвижимости с кадастровым номером 68:20:2201014:115 :

Система координат МСК-68, зона 1 Зона № 1

Обозначение характерных точек границ	Содержатся в Едином государственном реестре недвижимости			Определены в ходе выполнения комплексных кадастровых работ			Метод определения координат	Формулы, примененные для расчета средней квадратической погрешности определения координат характерных точек (Mt), м, с подставленными в такие формулы значениями и итоговые (вычисленные) значения Mt, м
	координаты, м		Радиус, м	координаты, м		Радиус, м		
	X	Y	R	X	Y	R		
1	2	3	4	5	6	7	8	9
н1304О	—	—	—	454 263,20	1 236 424,20	—	Метод спутниковых геодезических измерений (определений)	√(0,08^2 + 0,06^2) = 0,10
н1305О	—	—	—	454 268,54	1 236 421,97	—		
н1306О	—	—	—	454 272,82	1 236 431,69	—		
н1307О	—	—	—	454 267,48	1 236 433,91	—		
н1304О	—	—	—	454 263,20	1 236 424,20	—		

2. Сведения о характеристиках объекта недвижимости с кадастровым номером 68:20:2201014:115 :

№ п/п	Наименование характеристики	Значение характеристики
1	2	3
1.	Вид объекта недвижимости	Здание

1	2	3
2.	Ранее присвоенный государственный учетный номер (инвентарный) здания, сооружения, объекта незавершенного строительства	—
3.	Кадастровый номер земельного участка (земельных участков), в границах которого (которых) расположены здание, сооружение, объект незавершенного строительства	68:20:2201014:207
4.	Уникальный учетный номер кадастрового квартала, в границах которого расположены здание, сооружение, объект незавершенного строительства	68:20:2201014
5.	Адрес здания, сооружения, объекта незавершенного строительства	—
5.1.	Сведения о местоположении здания, сооружения, объекта незавершенного строительства (при отсутствии адреса) в структурированном в соответствии с федеральной информационной адресной системой виде	—
5.2.	Дополнительные сведения о местоположении	—
6.	Иные сведения	—

3. Пояснения к сведениям об объекте недвижимости с кадастровым номером 68:20:2201014:115 :

1.	—

1. Сведения о характерных точках контура объекта недвижимости с кадастровым номером 68:20:2201014:116 :

Система координат МСК-68, зона 1 Зона № 1

Обозначение характерных точек границ	Содержатся в Едином государственном реестре недвижимости			Определены в ходе выполнения комплексных кадастровых работ			Метод определения координат	Формулы, примененные для расчета средней квадратической погрешности определения координат характерных точек (Mt), м, с подставленными в такие формулы значениями и итоговые (вычисленные) значения Mt, м
	координаты, м		Радиус, м	координаты, м		Радиус, м		
	X	Y	R	X	Y	R		
1	2	3	4	5	6	7	8	9
н1308О	—	—	—	454 719,55	1 236 454,55	—	Метод спутниковых геодезических измерений (определений)	√(0,08^2 + 0,06^2) = 0,10
н1309О	—	—	—	454 730,49	1 236 450,03	—		
н1310О	—	—	—	454 734,45	1 236 459,99	—		

1	2	3	4	5	6	7	8	9
н1311О	—	—	—	454 723,77	1 236 464,49	—	Метод спутниковых геодезических измерений (определений)	√(0,08^2 + 0,06^2) = 0,10
н1308О	—	—	—	454 719,55	1 236 454,55	—		

2. Сведения о характеристиках объекта недвижимости с кадастровым номером 68:20:2201014:116 :

№ п/п	Наименование характеристики	Значение характеристики
1	2	3
1.	Вид объекта недвижимости	Здание
2.	Ранее присвоенный государственный учетный номер (инвентарный) здания, сооружения, объекта незавершенного строительства	—
3.	Кадастровый номер земельного участка (земельных участков), в границах которого (которых) расположены здание, сооружение, объект незавершенного строительства	68:20:2201014:8
4.	Уникальный учетный номер кадастрового квартала, в границах которого расположены здание, сооружение, объект незавершенного строительства	68:20:2201014
5.	Адрес здания, сооружения, объекта незавершенного строительства	—
5.1.	Сведения о местоположении здания, сооружения, объекта незавершенного строительства (при отсутствии адреса) в структурированном в соответствии с федеральной информационной адресной системой виде	—
5.2.	Дополнительные сведения о местоположении	—
6.	Иные сведения	—

3. Пояснения к сведениям об объекте недвижимости с кадастровым номером 68:20:2201014:116 :

1.	—

1. Сведения о характерных точках контура объекта недвижимости с кадастровым номером 68:20:2201014:117 :

Система координат МСК-68, зона 1 Зона № 1

Обозначение характерных точек границ	Содержатся в Едином государственном реестре недвижимости			Определены в ходе выполнения комплексных кадастровых работ			Метод определения координат	Формулы, примененные для расчета средней квадратической погрешности определения координат характерных точек (Mt), м, с подставленными в такие формулы значениями и итоговые (вычисленные) значения Mt, м
	координаты, м		Радиус, м	координаты, м		Радиус, м		
	X	Y	R	X	Y	R		
1	2	3	4	5	6	7	8	9
н1312О	—	—	—	454 308,14	1 236 425,10	—	Метод спутниковых геодезических измерений (определений)	√(0,08^2 + 0,06^2) = 0,10
н1313О	—	—	—	454 294,21	1 236 427,13	—		
н1314О	—	—	—	454 292,66	1 236 416,44	—		
н1315О	—	—	—	454 306,87	1 236 414,49	—		
н1312О	—	—	—	454 308,14	1 236 425,10	—		

2. Сведения о характеристиках объекта недвижимости с кадастровым номером 68:20:2201014:117 :

№ п/п	Наименование характеристики	Значение характеристики
1	2	3
1.	Вид объекта недвижимости	Здание
2.	Ранее присвоенный государственный учетный номер (инвентарный) здания, сооружения, объекта незавершенного строительства	—
3.	Кадастровый номер земельного участка (земельных участков), в границах которого (которых) расположены здание, сооружение, объект незавершенного строительства	68:20:2201014:1
4.	Уникальный учетный номер кадастрового квартала, в границах которого расположены здание, сооружение, объект незавершенного строительства	68:20:2201014

1	2	3
5.	Адрес здания, сооружения, объекта незавершенного строительства	—
5.1.	Сведения о местоположении здания, сооружения, объекта незавершенного строительства (при отсутствии адреса) в структурированном в соответствии с федеральной информационной адресной системой виде	—
5.2.	Дополнительные сведения о местоположении	—
6.	Иные сведения	—

3. Пояснения к сведениям об объекте недвижимости с кадастровым номером 68:20:2201014:117 :

1.	—

1. Сведения о характерных точках контура объекта недвижимости с кадастровым номером 68:20:2201014:119 :

Система координат МСК-68, зона 1 Зона № 1

Обозначение характерных точек границ	Содержатся в Едином государственном реестре недвижимости			Определены в ходе выполнения комплексных кадастровых работ			Метод определения координат	Формулы, примененные для расчета средней квадратической погрешности определения координат характерных точек (Mt), м, с подставленными в такие формулы значениями и итоговые (вычисленные) значения Mt, м
	координаты, м		Радиус, м	координаты, м		Радиус, м		
	X	Y	R	X	Y	R		
1	2	3	4	5	6	7	8	9
н1316О	—	—	—	454 387,69	1 236 415,79	—	Метод спутниковых геодезических измерений (определений)	√(0,08^2 + 0,06^2) = 0,10
н1317О	—	—	—	454 373,80	1 236 417,93	—		
н1318О	—	—	—	454 372,86	1 236 411,54	—		
н1319О	—	—	—	454 386,85	1 236 409,41	—		
н1316О	—	—	—	454 387,69	1 236 415,79	—		

2. Сведения о характеристиках объекта недвижимости с кадастровым номером 68:20:2201014:119 :

№ п/п	Наименование характеристики	Значение характеристики
1	2	3
1.	Вид объекта недвижимости	Здание

1	2	3
2.	Ранее присвоенный государственный учетный номер (инвентарный) здания, сооружения, объекта незавершенного строительства	—
3.	Кадастровый номер земельного участка (земельных участков), в границах которого (которых) расположены здание, сооружение, объект незавершенного строительства	68:20:2201014:66
4.	Уникальный учетный номер кадастрового квартала, в границах которого расположены здание, сооружение, объект незавершенного строительства	68:20:2201014
5.	Адрес здания, сооружения, объекта незавершенного строительства	—
5.1.	Сведения о местоположении здания, сооружения, объекта незавершенного строительства (при отсутствии адреса) в структурированном в соответствии с федеральной информационной адресной системой виде	—
5.2.	Дополнительные сведения о местоположении	—
6.	Иные сведения	—

3. Пояснения к сведениям об объекте недвижимости с кадастровым номером 68:20:2201014:119 :

1.	—

1. Сведения о характерных точках контура объекта недвижимости с кадастровым номером 68:20:2201014:120 :

Система координат МСК-68, зона 1 Зона № 1

Обозначение характерных точек границ	Содержатся в Едином государственном реестре недвижимости			Определены в ходе выполнения комплексных кадастровых работ			Метод определения координат	Формулы, примененные для расчета средней квадратической погрешности определения координат характерных точек (Mt), м, с подставленными в такие формулы значениями и итоговые (вычисленные) значения Mt, м
	координаты, м		Радиус, м	координаты, м		Радиус, м		
	X	Y	R	X	Y	R		
1	2	3	4	5	6	7	8	9
н1320О	—	—	—	454 421,10	1 236 416,90	—	Метод спутниковых геодезических измерений (определений)	√(0,08^2 + 0,06^2) = 0,10
н1321О	—	—	—	454 411,60	1 236 418,05	—		
н1322О	—	—	—	454 410,68	1 236 412,55	—		

1	2	3	4	5	6	7	8	9
н1323О	—	—	—	454 420,51	1 236 411,33	—	Метод спутниковых геодезических измерений (определений)	√(0,08^2 + 0,06^2) = 0,10
н1320О	—	—	—	454 421,10	1 236 416,90	—		

2. Сведения о характеристиках объекта недвижимости с кадастровым номером 68:20:2201014:120 :

№ п/п	Наименование характеристики	Значение характеристики
1	2	3
1.	Вид объекта недвижимости	Здание
2.	Ранее присвоенный государственный учетный номер (инвентарный) здания, сооружения, объекта незавершенного строительства	—
3.	Кадастровый номер земельного участка (земельных участков), в границах которого (которых) расположены здание, сооружение, объект незавершенного строительства	68:20:2201014:7
4.	Уникальный учетный номер кадастрового квартала, в границах которого расположены здание, сооружение, объект незавершенного строительства	68:20:2201014
5.	Адрес здания, сооружения, объекта незавершенного строительства	—
5.1.	Сведения о местоположении здания, сооружения, объекта незавершенного строительства (при отсутствии адреса) в структурированном в соответствии с федеральной информационной адресной системой виде	—
5.2.	Дополнительные сведения о местоположении	—
6.	Иные сведения	—

3. Пояснения к сведениям об объекте недвижимости с кадастровым номером 68:20:2201014:120 :

1.	—

1. Сведения о характерных точках контура объекта недвижимости с кадастровым номером 68:20:2201014:121 :

Система координат МСК-68, зона 1 Зона № 1

Обозначение характерных точек границ	Содержатся в Едином государственном реестре недвижимости			Определены в ходе выполнения комплексных кадастровых работ			Метод определения координат	Формулы, примененные для расчета средней квадратической погрешности определения координат характерных точек (Mt), м, с подставленными в такие формулы значениями и итоговые (вычисленные) значения Mt, м
	координаты, м		Радиус, м	координаты, м		Радиус, м		
	X	Y	R	X	Y	R		
1	2	3	4	5	6	7	8	9
н1324О	—	—	—	454 488,52	1 236 401,10	—	Метод спутниковых геодезических измерений (определений)	√(0,08^2 + 0,06^2) = 0,10
н1325О	—	—	—	454 490,12	1 236 405,71	—		
н1326О	—	—	—	454 477,76	1 236 410,19	—		
н1327О	—	—	—	454 474,75	1 236 401,90	—		
н1328О	—	—	—	454 484,13	1 236 398,59	—		
н1329О	—	—	—	454 484,32	1 236 399,30	—		
н1330О	—	—	—	454 487,41	1 236 398,19	—		
н1324О	—	—	—	454 488,52	1 236 401,10	—		

2. Сведения о характеристиках объекта недвижимости с кадастровым номером 68:20:2201014:121 :

№ п/п	Наименование характеристики	Значение характеристики
1	2	3
1.	Вид объекта недвижимости	Здание
2.	Ранее присвоенный государственный учетный номер (инвентарный) здания, сооружения, объекта незавершенного строительства	—
3.	Кадастровый номер земельного участка (земельных участков), в границах которого (которых) расположены здание, сооружение, объект незавершенного строительства	68:20:2201014:69

1	2	3
4.	Уникальный учетный номер кадастрового квартала, в границах которого расположены здание, сооружение, объект незавершенного строительства	68:20:2201014
5.	Адрес здания, сооружения, объекта незавершенного строительства	—
5.1.	Сведения о местоположении здания, сооружения, объекта незавершенного строительства (при отсутствии адреса) в структурированном в соответствии с федеральной информационной адресной системой виде	—
5.2.	Дополнительные сведения о местоположении	—
6.	Иные сведения	—

3. Пояснения к сведениям об объекте недвижимости с кадастровым номером 68:20:2201014:121 :

1.	—

1. Сведения о характерных точках контура объекта недвижимости с кадастровым номером 68:20:2201014:122 :

Система координат МСК-68, зона 1 Зона № 1

Обозначение характерных точек границ	Содержатся в Едином государственном реестре недвижимости			Определены в ходе выполнения комплексных кадастровых работ			Метод определения координат	Формулы, примененные для расчета средней квадратической погрешности определения координат характерных точек (Mt), м, с подставленными в такие формулы значениями и итоговые (вычисленные) значения Mt, м
	координаты, м		Радиус, м	координаты, м		Радиус, м		
	X	Y	R	X	Y	R		
1	2	3	4	5	6	7	8	9
н1331О	—	—	—	454 581,37	1 236 421,35	—	Метод спутниковых геодезических измерений (определений)	√(0,08^2 + 0,06^2) = 0,10
н1332О	—	—	—	454 570,47	1 236 423,17	—		
н1333О	—	—	—	454 569,29	1 236 417,61	—		
н1334О	—	—	—	454 580,35	1 236 415,76	—		
н1331О	—	—	—	454 581,37	1 236 421,35	—		

2. Сведения о характеристиках объекта недвижимости с кадастровым номером 68:20:2201014:122 :		
№ п/п	Наименование характеристики	Значение характеристики
1	2	3
1.	Вид объекта недвижимости	Здание
2.	Ранее присвоенный государственный учетный номер (инвентарный) здания, сооружения, объекта незавершенного строительства	—
3.	Кадастровый номер земельного участка (земельных участков), в границах которого (которых) расположены здание, сооружение, объект незавершенного строительства	68:20:2201014:187
4.	Уникальный учетный номер кадастрового квартала, в границах которого расположены здание, сооружение, объект незавершенного строительства	68:20:2201014
5.	Адрес здания, сооружения, объекта незавершенного строительства	—
5.1.	Сведения о местоположении здания, сооружения, объекта незавершенного строительства (при отсутствии адреса) в структурированном в соответствии с федеральной информационной адресной системой виде	—
5.2.	Дополнительные сведения о местоположении	—
6.	Иные сведения	—

3. Пояснения к сведениям об объекте недвижимости с кадастровым номером 68:20:2201014:122 :	
1.	—

1. Сведения о характерных точках контура объекта недвижимости с кадастровым номером 68:20:2201014:123 :

Система координат МСК-68, зона 1 Зона № 1

Обозначение характерных точек границ	Содержатся в Едином государственном реестре недвижимости			Определены в ходе выполнения комплексных кадастровых работ			Метод определения координат	Формулы, примененные для расчета средней квадратической погрешности определения координат характерных точек (Mt), м, с подставленными в такие формулы значениями и итоговые (вычисленные) значения Mt, м
	координаты, м		Радиус, м	координаты, м		Радиус, м		
	X	Y	R	X	Y	R		
1	2	3	4	5	6	7	8	9
н1335О	—	—	—	454 601,77	1 236 423,93	—	Метод спутниковых геодезических измерений (определений)	√(0,08^2 + 0,06^2) = 0,10

1	2	3	4	5	6	7	8	9
н1336О	—	—	—	454 589,76	1 236 426,38	—	Метод спутниковых геодезических измерений (определений)	√(0,08^2 + 0,06^2) = 0,10
н1337О	—	—	—	454 588,39	1 236 420,37	—		
н1338О	—	—	—	454 600,30	1 236 417,89	—		
н1335О	—	—	—	454 601,77	1 236 423,93	—		

2. Сведения о характеристиках объекта недвижимости с кадастровым номером 68:20:2201014:123 :

№ п/п	Наименование характеристики	Значение характеристики
1	2	3
1.	Вид объекта недвижимости	Здание
2.	Ранее присвоенный государственный учетный номер (инвентарный) здания, сооружения, объекта незавершенного строительства	—
3.	Кадастровый номер земельного участка (земельных участков), в границах которого (которых) расположены здание, сооружение, объект незавершенного строительства	68:20:2201014:73
4.	Уникальный учетный номер кадастрового квартала, в границах которого расположены здание, сооружение, объект незавершенного строительства	68:20:2201014
5.	Адрес здания, сооружения, объекта незавершенного строительства	—
5.1.	Сведения о местоположении здания, сооружения, объекта незавершенного строительства (при отсутствии адреса) в структурированном в соответствии с федеральной информационной адресной системой виде	—
5.2.	Дополнительные сведения о местоположении	—
6.	Иные сведения	—

3. Пояснения к сведениям об объекте недвижимости с кадастровым номером 68:20:2201014:123 :

1.	—

1. Сведения о характерных точках контура объекта недвижимости с кадастровым номером 68:20:2201014:124 :

Система координат МСК-68, зона 1 Зона № 1

Обозначение характерных точек границ	Содержатся в Едином государственном реестре недвижимости			Определены в ходе выполнения комплексных кадастровых работ			Метод определения координат	Формулы, примененные для расчета средней квадратической погрешности определения координат характерных точек (Mt), м, с подставленными в такие формулы значениями и итоговые (вычисленные) значения Mt, м
	координаты, м		Радиус, м	координаты, м		Радиус, м		
	X	Y	R	X	Y	R		
1	2	3	4	5	6	7	8	9
н1339О	—	—	—	454 626,80	1 236 412,17	—	Метод спутниковых геодезических измерений (определений)	√(0,08^2 + 0,06^2) = 0,10
н1340О	—	—	—	454 627,92	1 236 417,85	—		
н1341О	—	—	—	454 614,75	1 236 420,63	—		
н1342О	—	—	—	454 613,64	1 236 414,95	—		
н1339О	—	—	—	454 626,80	1 236 412,17	—		

2. Сведения о характеристиках объекта недвижимости с кадастровым номером 68:20:2201014:124 :

№ п/п	Наименование характеристики	Значение характеристики
1	2	3
1.	Вид объекта недвижимости	Здание
2.	Ранее присвоенный государственный учетный номер (инвентарный) здания, сооружения, объекта незавершенного строительства	—
3.	Кадастровый номер земельного участка (земельных участков), в границах которого (которых) расположены здание, сооружение, объект незавершенного строительства	68:20:2201014:74
4.	Уникальный учетный номер кадастрового квартала, в границах которого расположены здание, сооружение, объект незавершенного строительства	68:20:2201014

1	2	3
5.	Адрес здания, сооружения, объекта незавершенного строительства	—
5.1.	Сведения о местоположении здания, сооружения, объекта незавершенного строительства (при отсутствии адреса) в структурированном в соответствии с федеральной информационной адресной системой виде	—
5.2.	Дополнительные сведения о местоположении	—
6.	Иные сведения	—

3. Пояснения к сведениям об объекте недвижимости с кадастровым номером 68:20:2201014:124 :

1.	—

1. Сведения о характерных точках контура объекта недвижимости с кадастровым номером 68:20:2201014:125 :

Система координат МСК-68, зона 1 Зона № 1

Обозначение характерных точек границ	Содержатся в Едином государственном реестре недвижимости			Определены в ходе выполнения комплексных кадастровых работ			Метод определения координат	Формулы, примененные для расчета средней квадратической погрешности определения координат характерных точек (Mt), м, с подставленными в такие формулы значениями и итоговые (вычисленные) значения Mt, м
	координаты, м		Радиус, м	координаты, м		Радиус, м		
	X	Y	R	X	Y	R		
1	2	3	4	5	6	7	8	9
н1343О	—	—	—	454 663,42	1 236 424,69	—	Метод спутниковых геодезических измерений (определений)	√(0,08^2 + 0,06^2) = 0,10
н1344О	—	—	—	454 663,61	1 236 430,82	—		
н1345О	—	—	—	454 652,27	1 236 431,27	—		
н1346О	—	—	—	454 652,29	1 236 425,28	—		
н1343О	—	—	—	454 663,42	1 236 424,69	—		

2. Сведения о характеристиках объекта недвижимости с кадастровым номером 68:20:2201014:125 :

№ п/п	Наименование характеристики	Значение характеристики
1	2	3
1.	Вид объекта недвижимости	Здание

1	2	3
2.	Ранее присвоенный государственный учетный номер (инвентарный) здания, сооружения, объекта незавершенного строительства	—
3.	Кадастровый номер земельного участка (земельных участков), в границах которого (которых) расположены здание, сооружение, объект незавершенного строительства	68:20:2201014:209
4.	Уникальный учетный номер кадастрового квартала, в границах которого расположены здание, сооружение, объект незавершенного строительства	68:20:2201014
5.	Адрес здания, сооружения, объекта незавершенного строительства	—
5.1.	Сведения о местоположении здания, сооружения, объекта незавершенного строительства (при отсутствии адреса) в структурированном в соответствии с федеральной информационной адресной системой виде	—
5.2.	Дополнительные сведения о местоположении	—
6.	Иные сведения	—

3. Пояснения к сведениям об объекте недвижимости с кадастровым номером 68:20:2201014:125 :

1.	—

1. Сведения о характерных точках контура объекта недвижимости с кадастровым номером 68:20:2201014:126 :

Система координат МСК-68, зона 1 Зона № 1

Обозначение характерных точек границ	Содержатся в Едином государственном реестре недвижимости			Определены в ходе выполнения комплексных кадастровых работ			Метод определения координат	Формулы, примененные для расчета средней квадратической погрешности определения координат характерных точек (Mt), м, с подставленными в такие формулы значениями и итоговые (вычисленные) значения Mt, м
	координаты, м		Радиус, м	координаты, м		Радиус, м		
	X	Y	R	X	Y	R		
1	2	3	4	5	6	7	8	9
н1347О	—	—	—	454 688,53	1 236 424,83	—	Метод спутниковых геодезических измерений (определений)	√(0,08^2 + 0,06^2) = 0,10
н1348О	—	—	—	454 688,76	1 236 432,24	—		
н1349О	—	—	—	454 684,51	1 236 432,39	—		

1	2	3	4	5	6	7	8	9
н1350О	—	—	—	454 684,44	1 236 429,30	—	Метод спутниковых геодезических измерений (определений)	√(0,08^2 + 0,06^2) = 0,10
н1351О	—	—	—	454 679,72	1 236 429,38	—		
н1352О	—	—	—	454 679,65	1 236 425,14	—		
н1347О	—	—	—	454 688,53	1 236 424,83	—		

2. Сведения о характеристиках объекта недвижимости с кадастровым номером 68:20:2201014:126 :

№ п/п	Наименование характеристики	Значение характеристики
1	2	3
1.	Вид объекта недвижимости	Здание
2.	Ранее присвоенный государственный учетный номер (инвентарный) здания, сооружения, объекта незавершенного строительства	—
3.	Кадастровый номер земельного участка (земельных участков), в границах которого (которых) расположены здание, сооружение, объект незавершенного строительства	68:20:2201014:76
4.	Уникальный учетный номер кадастрового квартала, в границах которого расположены здание, сооружение, объект незавершенного строительства	68:20:2201014
5.	Адрес здания, сооружения, объекта незавершенного строительства	—
5.1.	Сведения о местоположении здания, сооружения, объекта незавершенного строительства (при отсутствии адреса) в структурированном в соответствии с федеральной информационной адресной системой виде	—
5.2.	Дополнительные сведения о местоположении	—
6.	Иные сведения	—

3. Пояснения к сведениям об объекте недвижимости с кадастровым номером 68:20:2201014:126 :

1.	—

1. Сведения о характерных точках контура объекта недвижимости с кадастровым номером 68:20:2201014:127 :

Система координат МСК-68, зона 1 Зона № 1

Обозначение характерных точек границ	Содержатся в Едином государственном реестре недвижимости			Определены в ходе выполнения комплексных кадастровых работ			Метод определения координат	Формулы, примененные для расчета средней квадратической погрешности определения координат характерных точек (Mt), м, с подставленными в такие формулы значениями и итоговые (вычисленные) значения Mt, м
	координаты, м		Радиус, м	координаты, м		Радиус, м		
	X	Y	R	X	Y	R		
1	2	3	4	5	6	7	8	9
н1353О	—	—	—	454 705,91	1 236 419,87	—	Метод спутниковых геодезических измерений (определений)	√(0,08^2 + 0,06^2) = 0,10
н1354О	—	—	—	454 706,71	1 236 430,87	—		
н1355О	—	—	—	454 703,16	1 236 431,24	—		
н1356О	—	—	—	454 702,82	1 236 428,69	—		
н1357О	—	—	—	454 696,24	1 236 429,21	—		
н1358О	—	—	—	454 695,64	1 236 420,72	—		
н1353О	—	—	—	454 705,91	1 236 419,87	—		

2. Сведения о характеристиках объекта недвижимости с кадастровым номером 68:20:2201014:127 :

№ п/п	Наименование характеристики	Значение характеристики
1	2	3
1.	Вид объекта недвижимости	Здание
2.	Ранее присвоенный государственный учетный номер (инвентарный) здания, сооружения, объекта незавершенного строительства	—
3.	Кадастровый номер земельного участка (земельных участков), в границах которого (которых) расположены здание, сооружение, объект незавершенного строительства	68:20:2201014:77

1	2	3
4.	Уникальный учетный номер кадастрового квартала, в границах которого расположены здание, сооружение, объект незавершенного строительства	68:20:2201014
5.	Адрес здания, сооружения, объекта незавершенного строительства	—
5.1.	Сведения о местоположении здания, сооружения, объекта незавершенного строительства (при отсутствии адреса) в структурированном в соответствии с федеральной информационной адресной системой виде	—
5.2.	Дополнительные сведения о местоположении	—
6.	Иные сведения	—

3. Пояснения к сведениям об объекте недвижимости с кадастровым номером 68:20:2201014:127 :

1.	—

1. Сведения о характерных точках контура объекта недвижимости с кадастровым номером 68:20:2201014:130 :

Система координат МСК-68, зона 1 Зона № 1

Обозначение характерных точек границ	Содержатся в Едином государственном реестре недвижимости			Определены в ходе выполнения комплексных кадастровых работ			Метод определения координат	Формулы, примененные для расчета средней квадратической погрешности определения координат характерных точек (Mt), м, с подставленными в такие формулы значениями и итоговые (вычисленные) значения Mt, м
	координаты, м		Радиус, м	координаты, м		Радиус, м		
	X	Y	R	X	Y	R		
1	2	3	4	5	6	7	8	9
н1367О	—	—	—	454 330,28	1 236 674,20	—	Метод спутниковых геодезических измерений (определений)	√(0,08^2 + 0,06^2) = 0,10
н1368О	—	—	—	454 330,18	1 236 668,97	—		
н1369О	—	—	—	454 340,82	1 236 668,66	—		
н1370О	—	—	—	454 340,99	1 236 673,89	—		
н1367О	—	—	—	454 330,28	1 236 674,20	—		

2. Сведения о характеристиках объекта недвижимости с кадастровым номером 68:20:2201014:130 :		
№ п/п	Наименование характеристики	Значение характеристики
1	2	3
1.	Вид объекта недвижимости	Здание
2.	Ранее присвоенный государственный учетный номер (инвентарный) здания, сооружения, объекта незавершенного строительства	—
3.	Кадастровый номер земельного участка (земельных участков), в границах которого (которых) расположены здание, сооружение, объект незавершенного строительства	68:20:2201014:33
4.	Уникальный учетный номер кадастрового квартала, в границах которого расположены здание, сооружение, объект незавершенного строительства	68:20:2201014
5.	Адрес здания, сооружения, объекта незавершенного строительства	—
5.1.	Сведения о местоположении здания, сооружения, объекта незавершенного строительства (при отсутствии адреса) в структурированном в соответствии с федеральной информационной адресной системой виде	—
5.2.	Дополнительные сведения о местоположении	—
6.	Иные сведения	—

3. Пояснения к сведениям об объекте недвижимости с кадастровым номером 68:20:2201014:130 :	
1.	—

1. Сведения о характерных точках контура объекта недвижимости с кадастровым номером 68:20:2201014:132 :

Система координат МСК-68, зона 1 Зона № 1

Обозначение характерных точек границ	Содержатся в Едином государственном реестре недвижимости			Определены в ходе выполнения комплексных кадастровых работ			Метод определения координат	Формулы, примененные для расчета средней квадратической погрешности определения координат характерных точек (Mt), м, с подставленными в такие формулы значениями и итоговые (вычисленные) значения Mt, м
	координаты, м		Радиус, м	координаты, м		Радиус, м		
	X	Y	R	X	Y	R		
1	2	3	4	5	6	7	8	9
н1371О	—	—	—	454 490,76	1 236 674,26	—	Метод спутниковых геодезических измерений (определений)	√(0,08^2 + 0,06^2) = 0,10

1	2	3	4	5	6	7	8	9
н1372О	—	—	—	454 480,27	1 236 675,37	—	Метод спутниковых геодезических измерений (определений)	√(0,08^2 + 0,06^2) = 0,10
н1373О	—	—	—	454 479,92	1 236 671,05	—		
н1374О	—	—	—	454 490,21	1 236 670,07	—		
н1371О	—	—	—	454 490,76	1 236 674,26	—		

2. Сведения о характеристиках объекта недвижимости с кадастровым номером 68:20:2201014:132 :

№ п/п	Наименование характеристики	Значение характеристики
1	2	3
1.	Вид объекта недвижимости	Здание
2.	Ранее присвоенный государственный учетный номер (инвентарный) здания, сооружения, объекта незавершенного строительства	—
3.	Кадастровый номер земельного участка (земельных участков), в границах которого (которых) расположены здание, сооружение, объект незавершенного строительства	68:20:2201014:26
4.	Уникальный учетный номер кадастрового квартала, в границах которого расположены здание, сооружение, объект незавершенного строительства	68:20:2201014
5.	Адрес здания, сооружения, объекта незавершенного строительства	—
5.1.	Сведения о местоположении здания, сооружения, объекта незавершенного строительства (при отсутствии адреса) в структурированном в соответствии с федеральной информационной адресной системой виде	—
5.2.	Дополнительные сведения о местоположении	—
6.	Иные сведения	—

3. Пояснения к сведениям об объекте недвижимости с кадастровым номером 68:20:2201014:132 :

1.	—

1. Сведения о характерных точках контура объекта недвижимости с кадастровым номером 68:20:2201014:133 :

Система координат МСК-68, зона 1 Зона № 1

Обозначение характерных точек границ	Содержатся в Едином государственном реестре недвижимости			Определены в ходе выполнения комплексных кадастровых работ			Метод определения координат	Формулы, примененные для расчета средней квадратической погрешности определения координат характерных точек (Mt), м, с подставленными в такие формулы значениями и итоговые (вычисленные) значения Mt, м
	координаты, м		Радиус, м	координаты, м		Радиус, м		
	X	Y	R	X	Y	R		
1	2	3	4	5	6	7	8	9
н1375О	—	—	—	454 548,30	1 236 604,22	—	Метод спутниковых геодезических измерений (определений)	√(0,08^2 + 0,06^2) = 0,10
н1376О	—	—	—	454 552,07	1 236 613,07	—		
н1377О	—	—	—	454 539,25	1 236 618,68	—		
н1378О	—	—	—	454 537,15	1 236 613,82	—		
н1379О	—	—	—	454 543,44	1 236 611,02	—		
н1380О	—	—	—	454 541,61	1 236 607,26	—		
н1375О	—	—	—	454 548,30	1 236 604,22	—		

2. Сведения о характеристиках объекта недвижимости с кадастровым номером 68:20:2201014:133 :

№ п/п	Наименование характеристики	Значение характеристики
1	2	3
1.	Вид объекта недвижимости	Здание
2.	Ранее присвоенный государственный учетный номер (инвентарный) здания, сооружения, объекта незавершенного строительства	—
3.	Кадастровый номер земельного участка (земельных участков), в границах которого (которых) расположены здание, сооружение, объект незавершенного строительства	68:20:2201014:24

1	2	3
4.	Уникальный учетный номер кадастрового квартала, в границах которого расположены здание, сооружение, объект незавершенного строительства	68:20:2201014
5.	Адрес здания, сооружения, объекта незавершенного строительства	—
5.1.	Сведения о местоположении здания, сооружения, объекта незавершенного строительства (при отсутствии адреса) в структурированном в соответствии с федеральной информационной адресной системой виде	—
5.2.	Дополнительные сведения о местоположении	—
6.	Иные сведения	—

3. Пояснения к сведениям об объекте недвижимости с кадастровым номером 68:20:2201014:133 :

1.	—

1. Сведения о характерных точках контура объекта недвижимости с кадастровым номером 68:20:2201014:134 :

Система координат МСК-68, зона 1 Зона № 1

Обозначение характерных точек границ	Содержатся в Едином государственном реестре недвижимости			Определены в ходе выполнения комплексных кадастровых работ			Метод определения координат	Формулы, примененные для расчета средней квадратической погрешности определения координат характерных точек (Mt), м, с подставленными в такие формулы значениями и итоговые (вычисленные) значения Mt, м
	координаты, м		Радиус, м	координаты, м		Радиус, м		
	X	Y	R	X	Y	R		
1	2	3	4	5	6	7	8	9
н1381О	—	—	—	454 564,32	1 236 607,26	—	Метод спутниковых геодезических измерений (определений)	√(0,08^2 + 0,06^2) = 0,10
н1382О	—	—	—	454 554,27	1 236 612,01	—		
н1383О	—	—	—	454 550,89	1 236 604,72	—		
н1384О	—	—	—	454 561,24	1 236 599,84	—		
н1381О	—	—	—	454 564,32	1 236 607,26	—		

2. Сведения о характеристиках объекта недвижимости с кадастровым номером 68:20:2201014:134 :		
№ п/п	Наименование характеристики	Значение характеристики
1	2	3
1.	Вид объекта недвижимости	Здание
2.	Ранее присвоенный государственный учетный номер (инвентарный) здания, сооружения, объекта незавершенного строительства	—
3.	Кадастровый номер земельного участка (земельных участков), в границах которого (которых) расположены здание, сооружение, объект незавершенного строительства	68:20:2201014:23
4.	Уникальный учетный номер кадастрового квартала, в границах которого расположены здание, сооружение, объект незавершенного строительства	68:20:2201014
5.	Адрес здания, сооружения, объекта незавершенного строительства	—
5.1.	Сведения о местоположении здания, сооружения, объекта незавершенного строительства (при отсутствии адреса) в структурированном в соответствии с федеральной информационной адресной системой виде	—
5.2.	Дополнительные сведения о местоположении	—
6.	Иные сведения	—

3. Пояснения к сведениям об объекте недвижимости с кадастровым номером 68:20:2201014:134 :	
1.	—

1. Сведения о характерных точках контура объекта недвижимости с кадастровым номером 68:20:2201014:135 :

Система координат МСК-68, зона 1 Зона № 1

Обозначение характерных точек границ	Содержатся в Едином государственном реестре недвижимости			Определены в ходе выполнения комплексных кадастровых работ			Метод определения координат	Формулы, примененные для расчета средней квадратической погрешности определения координат характерных точек (Mt), м, с подставленными в такие формулы значениями и итоговые (вычисленные) значения Mt, м
	координаты, м		Радиус, м	координаты, м		Радиус, м		
	X	Y	R	X	Y	R		
1	2	3	4	5	6	7	8	9
н1385О	—	—	—	454 638,72	1 236 612,51	—	Метод спутниковых геодезических измерений (определений)	√(0,08^2 + 0,06^2) = 0,10

1	2	3	4	5	6	7	8	9
н1386О	—	—	—	454 642,80	1 236 621,52	—	Метод спутниковых геодезических измерений (определений)	√(0,08^2 + 0,06^2) = 0,10
н1387О	—	—	—	454 635,61	1 236 624,79	—		
н1388О	—	—	—	454 633,31	1 236 620,50	—		
н1389О	—	—	—	454 635,34	1 236 619,53	—		
н1390О	—	—	—	454 633,14	1 236 615,24	—		
н1385О	—	—	—	454 638,72	1 236 612,51	—		

2. Сведения о характеристиках объекта недвижимости с кадастровым номером 68:20:2201014:135 :

№ п/п	Наименование характеристики	Значение характеристики
1	2	3
1.	Вид объекта недвижимости	Здание
2.	Ранее присвоенный государственный учетный номер (инвентарный) здания, сооружения, объекта незавершенного строительства	—
3.	Кадастровый номер земельного участка (земельных участков), в границах которого (которых) расположены здание, сооружение, объект незавершенного строительства	68:20:2201012:7
4.	Уникальный учетный номер кадастрового квартала, в границах которого расположены здание, сооружение, объект незавершенного строительства	68:20:2201014
5.	Адрес здания, сооружения, объекта незавершенного строительства	—
5.1.	Сведения о местоположении здания, сооружения, объекта незавершенного строительства (при отсутствии адреса) в структурированном в соответствии с федеральной информационной адресной системой виде	—
5.2.	Дополнительные сведения о местоположении	—
6.	Иные сведения	—

3. Пояснения к сведениям об объекте недвижимости с кадастровым номером 68:20:2201014:135 :

1.	—

1. Сведения о характерных точках контура объекта недвижимости с кадастровым номером 68:20:2201014:136 :

Система координат МСК-68, зона 1 Зона № 1

Обозначение характерных точек границ	Содержатся в Едином государственном реестре недвижимости			Определены в ходе выполнения комплексных кадастровых работ			Метод определения координат	Формулы, примененные для расчета средней квадратической погрешности определения координат характерных точек (Mt), м, с подставленными в такие формулы значениями и итоговые (вычисленные) значения Mt, м
	координаты, м		Радиус, м	координаты, м		Радиус, м		
	X	Y	R	X	Y	R		
1	2	3	4	5	6	7	8	9
н1391О	—	—	—	454 660,58	1 236 595,76	—	Метод спутниковых геодезических измерений (определений)	√(0,08^2 + 0,06^2) = 0,10
н1392О	—	—	—	454 667,01	1 236 609,76	—		
н1393О	—	—	—	454 661,51	1 236 612,33	—		
н1394О	—	—	—	454 655,07	1 236 598,60	—		
н1391О	—	—	—	454 660,58	1 236 595,76	—		

2. Сведения о характеристиках объекта недвижимости с кадастровым номером 68:20:2201014:136 :

№ п/п	Наименование характеристики	Значение характеристики
1	2	3
1.	Вид объекта недвижимости	Здание
2.	Ранее присвоенный государственный учетный номер (инвентарный) здания, сооружения, объекта незавершенного строительства	—
3.	Кадастровый номер земельного участка (земельных участков), в границах которого (которых) расположены здание, сооружение, объект незавершенного строительства	68:20:2201014:20
4.	Уникальный учетный номер кадастрового квартала, в границах которого расположены здание, сооружение, объект незавершенного строительства	68:20:2201014

1	2	3
5.	Адрес здания, сооружения, объекта незавершенного строительства	—
5.1.	Сведения о местоположении здания, сооружения, объекта незавершенного строительства (при отсутствии адреса) в структурированном в соответствии с федеральной информационной адресной системой виде	—
5.2.	Дополнительные сведения о местоположении	—
6.	Иные сведения	—

3. Пояснения к сведениям об объекте недвижимости с кадастровым номером 68:20:2201014:136 :

1.	—

1. Сведения о характерных точках контура объекта недвижимости с кадастровым номером 68:20:2201014:137 :

Система координат МСК-68, зона 1 Зона № 1

Обозначение характерных точек границ	Содержатся в Едином государственном реестре недвижимости			Определены в ходе выполнения комплексных кадастровых работ			Метод определения координат	Формулы, примененные для расчета средней квадратической погрешности определения координат характерных точек (Mt), м, с подставленными в такие формулы значениями и итоговые (вычисленные) значения Mt, м
	координаты, м		Радиус, м	координаты, м		Радиус, м		
	X	Y	R	X	Y	R		
1	2	3	4	5	6	7	8	9
н1395О	—	—	—	454 689,67	1 236 587,39	—	Метод спутниковых геодезических измерений (определений)	√(0,08^2 + 0,06^2) = 0,10
н1396О	—	—	—	454 693,25	1 236 597,36	—		
н1397О	—	—	—	454 687,17	1 236 599,55	—		
н1398О	—	—	—	454 683,50	1 236 589,66	—		
н1395О	—	—	—	454 689,67	1 236 587,39	—		

2. Сведения о характеристиках объекта недвижимости с кадастровым номером 68:20:2201014:137 :

№ п/п	Наименование характеристики	Значение характеристики
1	2	3
1.	Вид объекта недвижимости	Здание

1	2	3
2.	Ранее присвоенный государственный учетный номер (инвентарный) здания, сооружения, объекта незавершенного строительства	—
3.	Кадастровый номер земельного участка (земельных участков), в границах которого (которых) расположены здание, сооружение, объект незавершенного строительства	68:20:2201014:19
4.	Уникальный учетный номер кадастрового квартала, в границах которого расположены здание, сооружение, объект незавершенного строительства	68:20:2201014
5.	Адрес здания, сооружения, объекта незавершенного строительства	—
5.1.	Сведения о местоположении здания, сооружения, объекта незавершенного строительства (при отсутствии адреса) в структурированном в соответствии с федеральной информационной адресной системой виде	—
5.2.	Дополнительные сведения о местоположении	—
6.	Иные сведения	—

3. Пояснения к сведениям об объекте недвижимости с кадастровым номером 68:20:2201014:137 :

1.	—

1. Сведения о характерных точках контура объекта недвижимости с кадастровым номером 68:20:2201014:138 :

Система координат МСК-68, зона 1 Зона № 1

Обозначение характерных точек границ	Содержатся в Едином государственном реестре недвижимости			Определены в ходе выполнения комплексных кадастровых работ			Метод определения координат	Формулы, примененные для расчета средней квадратической погрешности определения координат характерных точек (Mt), м, с подставленными в такие формулы значениями и итоговые (вычисленные) значения Mt, м
	координаты, м		Радиус, м	координаты, м		Радиус, м		
	X	Y	R	X	Y	R		
1	2	3	4	5	6	7	8	9
н1399О	—	—	—	454 853,52	1 236 525,56	—	Метод спутниковых геодезических измерений (определений)	√(0,08^2 + 0,06^2) = 0,10
н1400О	—	—	—	454 858,78	1 236 532,90	—		
н1401О	—	—	—	454 853,65	1 236 536,60	—		

1	2	3	4	5	6	7	8	9
н1402О	—	—	—	454 848,57	1 236 529,15	—	Метод спутниковых геодезических измерений (определений)	√(0,08^2 + 0,06^2) = 0,10
н1399О	—	—	—	454 853,52	1 236 525,56	—		

2. Сведения о характеристиках объекта недвижимости с кадастровым номером 68:20:2201014:138 :

№ п/п	Наименование характеристики	Значение характеристики
1	2	3
1.	Вид объекта недвижимости	Здание
2.	Ранее присвоенный государственный учетный номер (инвентарный) здания, сооружения, объекта незавершенного строительства	—
3.	Кадастровый номер земельного участка (земельных участков), в границах которого (которых) расположены здание, сооружение, объект незавершенного строительства	68:20:2201014:10
4.	Уникальный учетный номер кадастрового квартала, в границах которого расположены здание, сооружение, объект незавершенного строительства	68:20:2201014
5.	Адрес здания, сооружения, объекта незавершенного строительства	—
5.1.	Сведения о местоположении здания, сооружения, объекта незавершенного строительства (при отсутствии адреса) в структурированном в соответствии с федеральной информационной адресной системой виде	—
5.2.	Дополнительные сведения о местоположении	—
6.	Иные сведения	—

3. Пояснения к сведениям об объекте недвижимости с кадастровым номером 68:20:2201014:138 :

1.	—

1. Сведения о характерных точках контура объекта недвижимости с кадастровым номером 68:20:2201014:140 :

Система координат МСК-68, зона 1 Зона № 1

Обозначение характерных точек границ	Содержатся в Едином государственном реестре недвижимости			Определены в ходе выполнения комплексных кадастровых работ			Метод определения координат	Формулы, примененные для расчета средней квадратической погрешности определения координат характерных точек (Mt), м, с подставленными в такие формулы значениями и итоговые (вычисленные) значения Mt, м
	координаты, м		Радиус, м	координаты, м		Радиус, м		
	X	Y	R	X	Y	R		
1	2	3	4	5	6	7	8	9
н1409О	—	—	—	454 291,61	1 236 326,51	—	Метод спутниковых геодезических измерений (определений)	√(0,08^2 + 0,06^2) = 0,10
н1410О	—	—	—	454 281,70	1 236 327,94	—		
н1411О	—	—	—	454 280,70	1 236 321,18	—		
н1412О	—	—	—	454 283,37	1 236 320,86	—		
н1413О	—	—	—	454 283,22	1 236 317,18	—		
н1414О	—	—	—	454 287,62	1 236 316,93	—		
н1415О	—	—	—	454 287,91	1 236 319,97	—		
н1416О	—	—	—	454 290,59	1 236 319,77	—		
н1409О	—	—	—	454 291,61	1 236 326,51	—		

2. Сведения о характеристиках объекта недвижимости с кадастровым номером 68:20:2201014:140 :

№ п/п	Наименование характеристики	Значение характеристики
1	2	3
1.	Вид объекта недвижимости	Здание
2.	Ранее присвоенный государственный учетный номер (инвентарный) здания, сооружения, объекта незавершенного строительства	—

1	2	3
3.	Кадастровый номер земельного участка (земельных участков), в границах которого (которых) расположены здание, сооружение, объект незавершенного строительства	68:20:2201014:81
4.	Уникальный учетный номер кадастрового квартала, в границах которого расположены здание, сооружение, объект незавершенного строительства	68:20:2201014
5.	Адрес здания, сооружения, объекта незавершенного строительства	—
5.1.	Сведения о местоположении здания, сооружения, объекта незавершенного строительства (при отсутствии адреса) в структурированном в соответствии с федеральной информационной адресной системой виде	—
5.2.	Дополнительные сведения о местоположении	—
6.	Иные сведения	—

3. Пояснения к сведениям об объекте недвижимости с кадастровым номером 68:20:2201014:140 :

1.	—

1. Сведения о характерных точках контура объекта недвижимости с кадастровым номером 68:20:2201014:141 :

Система координат МСК-68, зона 1 Зона № 1

Обозначение характерных точек границ	Содержатся в Едином государственном реестре недвижимости			Определены в ходе выполнения комплексных кадастровых работ			Метод определения координат	Формулы, примененные для расчета средней квадратической погрешности определения координат характерных точек (Mt), м, с подставленными в такие формулы значениями и итоговые (вычисленные) значения Mt, м
	координаты, м		Радиус, м	координаты, м		Радиус, м		
	X	Y	R	X	Y	R		
1	2	3	4	5	6	7	8	9
н1417О	—	—	—	454 281,66	1 236 283,69	—	Метод спутниковых геодезических измерений (определений)	√(0,08^2 + 0,06^2) = 0,10
н1418О	—	—	—	454 282,36	1 236 292,68	—		
н1419О	—	—	—	454 274,25	1 236 293,38	—		
н1420О	—	—	—	454 273,81	1 236 284,26	—		

1	2	3	4	5	6	7	8	9
н1417О	—	—	—	454 281,66	1 236 283,69	—	Метод спутниковых геодезических измерений (определений)	√(0,08^2 + 0,06^2) = 0,10

2. Сведения о характеристиках объекта недвижимости с кадастровым номером 68:20:2201014:141 :

№ п/п	Наименование характеристики	Значение характеристики
1	2	3
1.	Вид объекта недвижимости	Здание
2.	Ранее присвоенный государственный учетный номер (инвентарный) здания, сооружения, объекта незавершенного строительства	—
3.	Кадастровый номер земельного участка (земельных участков), в границах которого (которых) расположены здание, сооружение, объект незавершенного строительства	68:20:2201014:89
4.	Уникальный учетный номер кадастрового квартала, в границах которого расположены здание, сооружение, объект незавершенного строительства	68:20:2201014
5.	Адрес здания, сооружения, объекта незавершенного строительства	—
5.1.	Сведения о местоположении здания, сооружения, объекта незавершенного строительства (при отсутствии адреса) в структурированном в соответствии с федеральной информационной адресной системой виде	—
5.2.	Дополнительные сведения о местоположении	—
6.	Иные сведения	—

3. Пояснения к сведениям об объекте недвижимости с кадастровым номером 68:20:2201014:141 :

1.	—

1. Сведения о характерных точках контура объекта недвижимости с кадастровым номером 68:20:2201014:142 :

Система координат МСК-68, зона 1 Зона № 1

Обозначение характерных точек границ	Содержатся в Едином государственном реестре недвижимости			Определены в ходе выполнения комплексных кадастровых работ			Метод определения координат	Формулы, примененные для расчета средней квадратической погрешности определения координат характерных точек (Mt), м, с подставленными в такие формулы значениями и итоговые (вычисленные) значения Mt, м
	координаты, м		Радиус, м	координаты, м		Радиус, м		
	X	Y	R	X	Y	R		

1	2	3	4	5	6	7	8	9
н1421О	—	—	—	454 310,03	1 236 291,67	—	Метод спутниковых геодезических измерений (определений)	√(0,08^2 + 0,06^2) = 0,10
н1422О	—	—	—	454 300,41	1 236 292,30	—		
н1423О	—	—	—	454 300,22	1 236 282,36	—		
н1424О	—	—	—	454 309,78	1 236 282,23	—		
н1421О	—	—	—	454 310,03	1 236 291,67	—		

2. Сведения о характеристиках объекта недвижимости с кадастровым номером 68:20:2201014:142 :

№ п/п	Наименование характеристики	Значение характеристики
1	2	3
1.	Вид объекта недвижимости	Здание
2.	Ранее присвоенный государственный учетный номер (инвентарный) здания, сооружения, объекта незавершенного строительства	—
3.	Кадастровый номер земельного участка (земельных участков), в границах которого (которых) расположены здание, сооружение, объект незавершенного строительства	68:20:2201014:90
4.	Уникальный учетный номер кадастрового квартала, в границах которого расположены здание, сооружение, объект незавершенного строительства	68:20:2201014
5.	Адрес здания, сооружения, объекта незавершенного строительства	—
5.1.	Сведения о местоположении здания, сооружения, объекта незавершенного строительства (при отсутствии адреса) в структурированном в соответствии с федеральной информационной адресной системой виде	—
5.2.	Дополнительные сведения о местоположении	—
6.	Иные сведения	—

3. Пояснения к сведениям об объекте недвижимости с кадастровым номером 68:20:2201014:142 :

1.	—

1. Сведения о характерных точках контура объекта недвижимости с кадастровым номером 68:20:2201014:143 :

Система координат МСК-68, зона 1 Зона № 1

Обозначение характерных точек границ	Содержатся в Едином государственном реестре недвижимости			Определены в ходе выполнения комплексных кадастровых работ			Метод определения координат	Формулы, примененные для расчета средней квадратической погрешности определения координат характерных точек (Mt), м, с подставленными в такие формулы значениями и итоговые (вычисленные) значения Mt, м
	координаты, м		Радиус, м	координаты, м		Радиус, м		
	X	Y	R	X	Y	R		
1	2	3	4	5	6	7	8	9
н1425О	—	—	—	454 333,82	1 236 288,97	—	Метод спутниковых геодезических измерений (определений)	√(0,08^2 + 0,06^2) = 0,10
н1426О	—	—	—	454 325,76	1 236 289,53	—		
н1427О	—	—	—	454 325,25	1 236 279,85	—		
н1428О	—	—	—	454 335,33	1 236 279,30	—		
н1429О	—	—	—	454 335,69	1 236 286,03	—		
н1430О	—	—	—	454 333,66	1 236 286,13	—		
н1425О	—	—	—	454 333,82	1 236 288,97	—		

2. Сведения о характеристиках объекта недвижимости с кадастровым номером 68:20:2201014:143 :

№ п/п	Наименование характеристики	Значение характеристики
1	2	3
1.	Вид объекта недвижимости	Здание
2.	Ранее присвоенный государственный учетный номер (инвентарный) здания, сооружения, объекта незавершенного строительства	—
3.	Кадастровый номер земельного участка (земельных участков), в границах которого (которых) расположены здание, сооружение, объект незавершенного строительства	68:20:2201014:91

1	2	3
4.	Уникальный учетный номер кадастрового квартала, в границах которого расположены здание, сооружение, объект незавершенного строительства	68:20:2201014
5.	Адрес здания, сооружения, объекта незавершенного строительства	—
5.1.	Сведения о местоположении здания, сооружения, объекта незавершенного строительства (при отсутствии адреса) в структурированном в соответствии с федеральной информационной адресной системой виде	—
5.2.	Дополнительные сведения о местоположении	—
6.	Иные сведения	—

3. Пояснения к сведениям об объекте недвижимости с кадастровым номером 68:20:2201014:143 :

1.	—

1. Сведения о характерных точках контура объекта недвижимости с кадастровым номером 68:20:2201014:146 :

Система координат МСК-68, зона 1 Зона № 1

Обозначение характерных точек границ	Содержатся в Едином государственном реестре недвижимости			Определены в ходе выполнения комплексных кадастровых работ			Метод определения координат	Формулы, примененные для расчета средней квадратической погрешности определения координат характерных точек (Mt), м, с подставленными в такие формулы значениями и итоговые (вычисленные) значения Mt, м
	координаты, м		Радиус, м	координаты, м		Радиус, м		
	X	Y	R	X	Y	R		
1	2	3	4	5	6	7	8	9
н1431О	—	—	—	454 306,12	1 236 318,52	—	Метод спутниковых геодезических измерений (определений)	√(0,08^2 + 0,06^2) = 0,10
н1432О	—	—	—	454 307,34	1 236 318,37	—		
н1433О	—	—	—	454 307,21	1 236 316,14	—		
н1434О	—	—	—	454 313,53	1 236 315,78	—		
н1435О	—	—	—	454 313,66	1 236 317,82	—		
н1436О	—	—	—	454 317,33	1 236 317,53	—		

1	2	3	4	5	6	7	8	9
н1437О	—	—	—	454 317,81	1 236 325,02	—	Метод спутниковых геодезических измерений (определений)	√(0,08^2 + 0,06^2) = 0,10
н1438О	—	—	—	454 306,92	1 236 326,15	—		
н1431О	—	—	—	454 306,12	1 236 318,52	—		

2. Сведения о характеристиках объекта недвижимости с кадастровым номером 68:20:2201014:146 :

№ п/п	Наименование характеристики	Значение характеристики
1	2	3
1.	Вид объекта недвижимости	Здание
2.	Ранее присвоенный государственный учетный номер (инвентарный) здания, сооружения, объекта незавершенного строительства	—
3.	Кадастровый номер земельного участка (земельных участков), в границах которого (которых) расположены здание, сооружение, объект незавершенного строительства	68:20:2201014:83
4.	Уникальный учетный номер кадастрового квартала, в границах которого расположены здание, сооружение, объект незавершенного строительства	68:20:2201014
5.	Адрес здания, сооружения, объекта незавершенного строительства	—
5.1.	Сведения о местоположении здания, сооружения, объекта незавершенного строительства (при отсутствии адреса) в структурированном в соответствии с федеральной информационной адресной системой виде	—
5.2.	Дополнительные сведения о местоположении	—
6.	Иные сведения	—

3. Пояснения к сведениям об объекте недвижимости с кадастровым номером 68:20:2201014:146 :

1.	—

1. Сведения о характерных точках контура объекта недвижимости с кадастровым номером 68:20:2201014:147 :

Система координат МСК-68, зона 1 Зона № 1

Обозначение характерных точек границ	Содержатся в Едином государственном реестре недвижимости			Определены в ходе выполнения комплексных кадастровых работ			Метод определения координат	Формулы, примененные для расчета средней квадратической погрешности определения координат характерных точек (Mt), м, с подставленными в такие формулы значениями и итоговые (вычисленные) значения Mt, м
	координаты, м		Радиус, м	координаты, м		Радиус, м		
	X	Y	R	X	Y	R		
1	2	3	4	5	6	7	8	9
н1439О	—	—	—	454 203,24	1 236 303,25	—	Метод спутниковых геодезических измерений (определений)	√(0,08^2 + 0,06^2) = 0,10
н1440О	—	—	—	454 208,75	1 236 310,95	—		
н1441О	—	—	—	454 200,57	1 236 316,62	—		
н1442О	—	—	—	454 195,35	1 236 308,94	—		
н1439О	—	—	—	454 203,24	1 236 303,25	—		

2. Сведения о характеристиках объекта недвижимости с кадастровым номером 68:20:2201014:147 :

№ п/п	Наименование характеристики	Значение характеристики
1	2	3
1.	Вид объекта недвижимости	Здание
2.	Ранее присвоенный государственный учетный номер (инвентарный) здания, сооружения, объекта незавершенного строительства	—
3.	Кадастровый номер земельного участка (земельных участков), в границах которого (которых) расположены здание, сооружение, объект незавершенного строительства	68:20:2201014:84
4.	Уникальный учетный номер кадастрового квартала, в границах которого расположены здание, сооружение, объект незавершенного строительства	68:20:2201014

1	2	3
5.	Адрес здания, сооружения, объекта незавершенного строительства	—
5.1.	Сведения о местоположении здания, сооружения, объекта незавершенного строительства (при отсутствии адреса) в структурированном в соответствии с федеральной информационной адресной системой виде	—
5.2.	Дополнительные сведения о местоположении	—
6.	Иные сведения	—

3. Пояснения к сведениям об объекте недвижимости с кадастровым номером 68:20:2201014:147 :

1.	—

1. Сведения о характерных точках контура объекта недвижимости с кадастровым номером 68:20:2201014:149 :

Система координат МСК-68, зона 1 Зона № 1

Обозначение характерных точек границ	Содержатся в Едином государственном реестре недвижимости			Определены в ходе выполнения комплексных кадастровых работ			Метод определения координат	Формулы, примененные для расчета средней квадратической погрешности определения координат характерных точек (Mt), м, с подставленными в такие формулы значениями и итоговые (вычисленные) значения Mt, м
	координаты, м		Радиус, м	координаты, м		Радиус, м		
	X	Y	R	X	Y	R		
1	2	3	4	5	6	7	8	9
н1443О	—	—	—	454 221,78	1 236 302,05	—	Метод спутниковых геодезических измерений (определений)	√(0,08^2 + 0,06^2) = 0,10
н1444О	—	—	—	454 215,80	1 236 294,05	—		
н1445О	—	—	—	454 224,73	1 236 288,57	—		
н1446О	—	—	—	454 227,76	1 236 293,43	—		
н1447О	—	—	—	454 226,10	1 236 294,56	—		
н1448О	—	—	—	454 228,15	1 236 297,37	—		
н1443О	—	—	—	454 221,78	1 236 302,05	—		

2. Сведения о характеристиках объекта недвижимости с кадастровым номером 68:20:2201014:149 :		
№ п/п	Наименование характеристики	Значение характеристики
1	2	3
1.	Вид объекта недвижимости	Здание
2.	Ранее присвоенный государственный учетный номер (инвентарный) здания, сооружения, объекта незавершенного строительства	—
3.	Кадастровый номер земельного участка (земельных участков), в границах которого (которых) расположены здание, сооружение, объект незавершенного строительства	68:20:2201014:86
4.	Уникальный учетный номер кадастрового квартала, в границах которого расположены здание, сооружение, объект незавершенного строительства	68:20:2201014
5.	Адрес здания, сооружения, объекта незавершенного строительства	—
5.1.	Сведения о местоположении здания, сооружения, объекта незавершенного строительства (при отсутствии адреса) в структурированном в соответствии с федеральной информационной адресной системой виде	—
5.2.	Дополнительные сведения о местоположении	—
6.	Иные сведения	—

3. Пояснения к сведениям об объекте недвижимости с кадастровым номером 68:20:2201014:149 :	
1.	—

1. Сведения о характерных точках контура объекта недвижимости с кадастровым номером 68:20:2201014:150 :

Система координат МСК-68, зона 1 Зона № 1

Обозначение характерных точек границ	Содержатся в Едином государственном реестре недвижимости			Определены в ходе выполнения комплексных кадастровых работ			Метод определения координат	Формулы, примененные для расчета средней квадратической погрешности определения координат характерных точек (Mt), м, с подставленными в такие формулы значениями и итоговые (вычисленные) значения Mt, м
	координаты, м		Радиус, м	координаты, м		Радиус, м		
	X	Y	R	X	Y	R		
1	2	3	4	5	6	7	8	9
н1449О	—	—	—	454 369,30	1 236 321,45	—	Метод спутниковых геодезических измерений (определений)	√(0,08^2 + 0,06^2) = 0,10

1	2	3	4	5	6	7	8	9
н1450О	—	—	—	454 359,22	1 236 322,24	—	Метод спутниковых геодезических измерений (определений)	√(0,08^2 + 0,06^2) = 0,10
н1451О	—	—	—	454 358,59	1 236 311,58	—		
н1452О	—	—	—	454 368,66	1 236 311,01	—		
н1449О	—	—	—	454 369,30	1 236 321,45	—		

2. Сведения о характеристиках объекта недвижимости с кадастровым номером 68:20:2201014:150 :

№ п/п	Наименование характеристики	Значение характеристики
1	2	3
1.	Вид объекта недвижимости	Здание
2.	Ранее присвоенный государственный учетный номер (инвентарный) здания, сооружения, объекта незавершенного строительства	—
3.	Кадастровый номер земельного участка (земельных участков), в границах которого (которых) расположены здание, сооружение, объект незавершенного строительства	68:20:2201014:87
4.	Уникальный учетный номер кадастрового квартала, в границах которого расположены здание, сооружение, объект незавершенного строительства	68:20:2201014
5.	Адрес здания, сооружения, объекта незавершенного строительства	—
5.1.	Сведения о местоположении здания, сооружения, объекта незавершенного строительства (при отсутствии адреса) в структурированном в соответствии с федеральной информационной адресной системой виде	—
5.2.	Дополнительные сведения о местоположении	—
6.	Иные сведения	—

3. Пояснения к сведениям об объекте недвижимости с кадастровым номером 68:20:2201014:150 :

1.	—

1. Сведения о характерных точках контура объекта недвижимости с кадастровым номером 68:20:2201014:151 :

Система координат МСК-68, зона 1 Зона № 1

Обозначение характерных точек границ	Содержатся в Едином государственном реестре недвижимости			Определены в ходе выполнения комплексных кадастровых работ			Метод определения координат	Формулы, примененные для расчета средней квадратической погрешности определения координат характерных точек (Mt), м, с подставленными в такие формулы значениями и итоговые (вычисленные) значения Mt, м
	координаты, м		Радиус, м	координаты, м		Радиус, м		
	X	Y	R	X	Y	R		
1	2	3	4	5	6	7	8	9
н1453О	—	—	—	454 259,31	1 236 288,32	—	Метод спутниковых геодезических измерений (определений)	√(0,08^2 + 0,06^2) = 0,10
н1454О	—	—	—	454 259,85	1 236 298,39	—		
н1455О	—	—	—	454 250,29	1 236 299,11	—		
н1456О	—	—	—	454 249,34	1 236 289,15	—		
н1453О	—	—	—	454 259,31	1 236 288,32	—		

2. Сведения о характеристиках объекта недвижимости с кадастровым номером 68:20:2201014:151 :

№ п/п	Наименование характеристики	Значение характеристики
1	2	3
1.	Вид объекта недвижимости	Здание
2.	Ранее присвоенный государственный учетный номер (инвентарный) здания, сооружения, объекта незавершенного строительства	—
3.	Кадастровый номер земельного участка (земельных участков), в границах которого (которых) расположены здание, сооружение, объект незавершенного строительства	68:20:2201014:88
4.	Уникальный учетный номер кадастрового квартала, в границах которого расположены здание, сооружение, объект незавершенного строительства	68:20:2201014

1	2	3
5.	Адрес здания, сооружения, объекта незавершенного строительства	—
5.1.	Сведения о местоположении здания, сооружения, объекта незавершенного строительства (при отсутствии адреса) в структурированном в соответствии с федеральной информационной адресной системой виде	—
5.2.	Дополнительные сведения о местоположении	—
6.	Иные сведения	—

3. Пояснения к сведениям об объекте недвижимости с кадастровым номером 68:20:2201014:151 :

1.	—

1. Сведения о характерных точках контура объекта недвижимости с кадастровым номером 68:20:2201014:153 :

Система координат МСК-68, зона 1 Зона № 1

Обозначение характерных точек границ	Содержатся в Едином государственном реестре недвижимости			Определены в ходе выполнения комплексных кадастровых работ			Метод определения координат	Формулы, примененные для расчета средней квадратической погрешности определения координат характерных точек (Mt), м, с подставленными в такие формулы значениями и итоговые (вычисленные) значения Mt, м
	координаты, м		Радиус, м	координаты, м		Радиус, м		
	X	Y	R	X	Y	R		
1	2	3	4	5	6	7	8	9
н1463О	—	—	—	454 298,38	1 236 678,86	—	Метод спутниковых геодезических измерений (определений)	√(0,08^2 + 0,06^2) = 0,10
н1464О	—	—	—	454 286,41	1 236 679,83	—		
н1465О	—	—	—	454 285,76	1 236 668,14	—		
н1466О	—	—	—	454 297,67	1 236 667,60	—		
н1463О	—	—	—	454 298,38	1 236 678,86	—		

2. Сведения о характеристиках объекта недвижимости с кадастровым номером 68:20:2201014:153 :

№ п/п	Наименование характеристики	Значение характеристики
1	2	3
1.	Вид объекта недвижимости	Здание

1	2	3
2.	Ранее присвоенный государственный учетный номер (инвентарный) здания, сооружения, объекта незавершенного строительства	—
3.	Кадастровый номер земельного участка (земельных участков), в границах которого (которых) расположены здание, сооружение, объект незавершенного строительства	68:20:2201014:35
4.	Уникальный учетный номер кадастрового квартала, в границах которого расположены здание, сооружение, объект незавершенного строительства	68:20:2201014
5.	Адрес здания, сооружения, объекта незавершенного строительства	—
5.1.	Сведения о местоположении здания, сооружения, объекта незавершенного строительства (при отсутствии адреса) в структурированном в соответствии с федеральной информационной адресной системой виде	—
5.2.	Дополнительные сведения о местоположении	—
6.	Иные сведения	—

3. Пояснения к сведениям об объекте недвижимости с кадастровым номером 68:20:2201014:153 :

1.	—

1. Сведения о характерных точках контура объекта недвижимости с кадастровым номером 68:20:2201014:155 :

Система координат МСК-68, зона 1 Зона № 1

Обозначение характерных точек границ	Содержатся в Едином государственном реестре недвижимости			Определены в ходе выполнения комплексных кадастровых работ			Метод определения координат	Формулы, примененные для расчета средней квадратической погрешности определения координат характерных точек (Mt), м, с подставленными в такие формулы значениями и итоговые (вычисленные) значения Mt, м
	координаты, м		Радиус, м	координаты, м		Радиус, м		
	X	Y	R	X	Y	R		
1	2	3	4	5	6	7	8	9
н1473О	—	—	—	454 777,71	1 236 553,83	—	Метод спутниковых геодезических измерений (определений)	√(0,08^2 + 0,06^2) = 0,10
н1474О	—	—	—	454 781,50	1 236 564,15	—		
н1475О	—	—	—	454 761,62	1 236 571,71	—		

1	2	3	4	5	6	7	8	9
н1476О	—	—	—	454 760,43	1 236 568,52	—	Метод спутниковых геодезических измерений (определений)	√(0,08^2 + 0,06^2) = 0,10
н1477О	—	—	—	454 756,66	1 236 569,91	—		
н1478О	—	—	—	454 754,01	1 236 562,71	—		
н1473О	—	—	—	454 777,71	1 236 553,83	—		

2. Сведения о характеристиках объекта недвижимости с кадастровым номером 68:20:2201014:155 :

№ п/п	Наименование характеристики	Значение характеристики
1	2	3
1.	Вид объекта недвижимости	Здание
2.	Ранее присвоенный государственный учетный номер (инвентарный) здания, сооружения, объекта незавершенного строительства	—
3.	Кадастровый номер земельного участка (земельных участков), в границах которого (которых) расположены здание, сооружение, объект незавершенного строительства	68:20:2201014:16, 68:20:2201014:15
4.	Уникальный учетный номер кадастрового квартала, в границах которого расположены здание, сооружение, объект незавершенного строительства	68:20:2201014
5.	Адрес здания, сооружения, объекта незавершенного строительства	—
5.1.	Сведения о местоположении здания, сооружения, объекта незавершенного строительства (при отсутствии адреса) в структурированном в соответствии с федеральной информационной адресной системой виде	—
5.2.	Дополнительные сведения о местоположении	—
6.	Иные сведения	—

3. Пояснения к сведениям об объекте недвижимости с кадастровым номером 68:20:2201014:155 :

1.	—

1. Сведения о характерных точках контура объекта недвижимости с кадастровым номером 68:20:2201014:156 :

Система координат МСК-68, зона 1 Зона № 1

Обозначение характерных точек границ	Содержатся в Едином государственном реестре недвижимости			Определены в ходе выполнения комплексных кадастровых работ			Метод определения координат	Формулы, примененные для расчета средней квадратической погрешности определения координат характерных точек (Mt), м, с подставленными в такие формулы значениями и итоговые (вычисленные) значения Mt, м
	координаты, м		Радиус, м	координаты, м		Радиус, м		
	X	Y	R	X	Y	R		
1	2	3	4	5	6	7	8	9
н1479О	—	—	—	454 828,86	1 236 534,22	—	Метод спутниковых геодезических измерений (определений)	√(0,08^2 + 0,06^2) = 0,10
н1480О	—	—	—	454 830,92	1 236 539,22	—		
н1481О	—	—	—	454 827,97	1 236 540,46	—		
н1482О	—	—	—	454 829,97	1 236 545,22	—		
н1483О	—	—	—	454 815,92	1 236 550,94	—		
н1484О	—	—	—	454 814,14	1 236 545,96	—		
н1485О	—	—	—	454 811,39	1 236 546,96	—		
н1486О	—	—	—	454 809,43	1 236 541,88	—		
н1479О	—	—	—	454 828,86	1 236 534,22	—		

2. Сведения о характеристиках объекта недвижимости с кадастровым номером 68:20:2201014:156 :

№ п/п	Наименование характеристики	Значение характеристики
1	2	3
1.	Вид объекта недвижимости	Здание
2.	Ранее присвоенный государственный учетный номер (инвентарный) здания, сооружения, объекта незавершенного строительства	—

1	2	3
3.	Кадастровый номер земельного участка (земельных участков), в границах которого (которых) расположены здание, сооружение, объект незавершенного строительства	68:20:2201014:12, 68:20:2201014:11
4.	Уникальный учетный номер кадастрового квартала, в границах которого расположены здание, сооружение, объект незавершенного строительства	68:20:2201014
5.	Адрес здания, сооружения, объекта незавершенного строительства	—
5.1.	Сведения о местоположении здания, сооружения, объекта незавершенного строительства (при отсутствии адреса) в структурированном в соответствии с федеральной информационной адресной системой виде	—
5.2.	Дополнительные сведения о местоположении	—
6.	Иные сведения	—

3. Пояснения к сведениям об объекте недвижимости с кадастровым номером 68:20:2201014:156 :

1.	—

1. Сведения о характерных точках контура объекта недвижимости с кадастровым номером 68:20:2201014:161 :

Система координат МСК-68, зона 1 Зона № 1

Обозначение характерных точек границ	Содержатся в Едином государственном реестре недвижимости			Определены в ходе выполнения комплексных кадастровых работ			Метод определения координат	Формулы, примененные для расчета средней квадратической погрешности определения координат характерных точек (Mt), м, с подставленными в такие формулы значениями и итоговые (вычисленные) значения Mt, м
	координаты, м		Радиус, м	координаты, м		Радиус, м		
	X	Y	R	X	Y	R		
1	2	3	4	5	6	7	8	9
н1495О	—	—	—	454 807,13	1 236 554,15	—	Метод спутниковых геодезических измерений (определений)	√(0,08^2 + 0,06^2) = 0,10
н1496О	—	—	—	454 788,88	1 236 561,18	—		
н1497О	—	—	—	454 787,13	1 236 556,73	—		
н1498О	—	—	—	454 784,66	1 236 557,64	—		

1	2	3	4	5	6	7	8	9
н1499О	—	—	—	454 782,25	1 236 551,85	—	Метод спутниковых геодезических измерений (определений)	√(0,08^2 + 0,06^2) = 0,10
н1500О	—	—	—	454 803,32	1 236 543,64	—		
н1495О	—	—	—	454 807,13	1 236 554,15	—		

2. Сведения о характеристиках объекта недвижимости с кадастровым номером 68:20:2201014:161 :

№ п/п	Наименование характеристики	Значение характеристики
1	2	3
1.	Вид объекта недвижимости	Здание
2.	Ранее присвоенный государственный учетный номер (инвентарный) здания, сооружения, объекта незавершенного строительства	—
3.	Кадастровый номер земельного участка (земельных участков), в границах которого (которых) расположены здание, сооружение, объект незавершенного строительства	68:20:2201014:6, 68:20:2201014:14
4.	Уникальный учетный номер кадастрового квартала, в границах которого расположены здание, сооружение, объект незавершенного строительства	68:20:2201014
5.	Адрес здания, сооружения, объекта незавершенного строительства	—
5.1.	Сведения о местоположении здания, сооружения, объекта незавершенного строительства (при отсутствии адреса) в структурированном в соответствии с федеральной информационной адресной системой виде	—
5.2.	Дополнительные сведения о местоположении	—
6.	Иные сведения	—

3. Пояснения к сведениям об объекте недвижимости с кадастровым номером 68:20:2201014:161 :

1.	—

1. Сведения о характерных точках контура объекта недвижимости с кадастровым номером 68:20:2201014:164 :

Система координат МСК-68, зона 1 Зона № 1

Обозначение характерных точек границ	Содержатся в Едином государственном реестре недвижимости			Определены в ходе выполнения комплексных кадастровых работ			Метод определения координат	Формулы, примененные для расчета средней квадратической погрешности определения координат характерных точек (Mt), м, с подставленными в такие формулы значениями и итоговые (вычисленные) значения Mt, м
	координаты, м		Радиус, м	координаты, м		Радиус, м		
	X	Y	R	X	Y	R		
1	2	3	4	5	6	7	8	9
н1515О	—	—	—	454 360,20	1 236 671,15	—	Метод спутниковых геодезических измерений (определений)	√(0,08^2 + 0,06^2) = 0,10
н1516О	—	—	—	454 360,17	1 236 677,31	—		
н1517О	—	—	—	454 354,95	1 236 677,12	—		
н1518О	—	—	—	454 354,92	1 236 680,04	—		
н1519О	—	—	—	454 347,55	1 236 680,02	—		
н1520О	—	—	—	454 347,58	1 236 677,11	—		
н1521О	—	—	—	454 343,08	1 236 677,06	—		
н1522О	—	—	—	454 343,08	1 236 670,92	—		
н1515О	—	—	—	454 360,20	1 236 671,15	—		

2. Сведения о характеристиках объекта недвижимости с кадастровым номером 68:20:2201014:164 :

№ п/п	Наименование характеристики	Значение характеристики
1	2	3
1.	Вид объекта недвижимости	Здание
2.	Ранее присвоенный государственный учетный номер (инвентарный) здания, сооружения, объекта незавершенного строительства	—

1	2	3
3.	Кадастровый номер земельного участка (земельных участков), в границах которого (которых) расположены здание, сооружение, объект незавершенного строительства	68:20:2201014:31, 68:20:2201014:32
4.	Уникальный учетный номер кадастрового квартала, в границах которого расположены здание, сооружение, объект незавершенного строительства	68:20:2201014
5.	Адрес здания, сооружения, объекта незавершенного строительства	—
5.1.	Сведения о местоположении здания, сооружения, объекта незавершенного строительства (при отсутствии адреса) в структурированном в соответствии с федеральной информационной адресной системой виде	—
5.2.	Дополнительные сведения о местоположении	—
6.	Иные сведения	—

3. Пояснения к сведениям об объекте недвижимости с кадастровым номером 68:20:2201014:164 :

1.	—

1. Сведения о характерных точках контура объекта недвижимости с кадастровым номером 68:20:2201014:167 :

Система координат МСК-68, зона 1 Зона № 1

Обозначение характерных точек границ	Содержатся в Едином государственном реестре недвижимости			Определены в ходе выполнения комплексных кадастровых работ			Метод определения координат	Формулы, примененные для расчета средней квадратической погрешности определения координат характерных точек (Mt), м, с подставленными в такие формулы значениями и итоговые (вычисленные) значения Mt, м
	координаты, м		Радиус, м	координаты, м		Радиус, м		
	X	Y	R	X	Y	R		
1	2	3	4	5	6	7	8	9
н1527О	—	—	—	454 283,47	1 236 669,75	—	Метод спутниковых геодезических измерений (определений)	√(0,08^2 + 0,06^2) = 0,10
н1528О	—	—	—	454 283,34	1 236 676,57	—		
н1529О	—	—	—	454 267,64	1 236 676,36	—		
н1530О	—	—	—	454 267,72	1 236 669,71	—		

1	2	3	4	5	6	7	8	9
н1527О	—	—	—	454 283,47	1 236 669,75	—	Метод спутниковых геодезических измерений (определений)	√(0,08^2 + 0,06^2) = 0,10

2. Сведения о характеристиках объекта недвижимости с кадастровым номером 68:20:2201014:167 :

№ п/п	Наименование характеристики	Значение характеристики
1	2	3
1.	Вид объекта недвижимости	Здание
2.	Ранее присвоенный государственный учетный номер (инвентарный) здания, сооружения, объекта незавершенного строительства	—
3.	Кадастровый номер земельного участка (земельных участков), в границах которого (которых) расположены здание, сооружение, объект незавершенного строительства	68:20:2201014:36, 68:20:2201014:37
4.	Уникальный учетный номер кадастрового квартала, в границах которого расположены здание, сооружение, объект незавершенного строительства	68:20:2201014
5.	Адрес здания, сооружения, объекта незавершенного строительства	—
5.1.	Сведения о местоположении здания, сооружения, объекта незавершенного строительства (при отсутствии адреса) в структурированном в соответствии с федеральной информационной адресной системой виде	—
5.2.	Дополнительные сведения о местоположении	—
6.	Иные сведения	—

3. Пояснения к сведениям об объекте недвижимости с кадастровым номером 68:20:2201014:167 :

1.	—

1. Сведения о характерных точках контура объекта недвижимости с кадастровым номером 68:20:2201014:185 :

Система координат МСК-68, зона 1 Зона № 1

Обозначение характерных точек границ	Содержатся в Едином государственном реестре недвижимости			Определены в ходе выполнения комплексных кадастровых работ			Метод определения координат	Формулы, примененные для расчета средней квадратической погрешности определения координат характерных точек (Mt), м, с подставленными в такие формулы значениями и итоговые (вычисленные) значения Mt, м
	координаты, м		Радиус, м	координаты, м		Радиус, м		
	X	Y	R	X	Y	R		

1	2	3	4	5	6	7	8	9
н1547О	—	—	—	454 379,24	1 236 668,09	—	Метод спутниковых геодезических измерений (определений)	√(0,08^2 + 0,06^2) = 0,10
н1548О	—	—	—	454 380,21	1 236 676,82	—		
н1549О	—	—	—	454 372,41	1 236 677,89	—		
н1550О	—	—	—	454 371,31	1 236 669,22	—		
н1547О	—	—	—	454 379,24	1 236 668,09	—		

2. Сведения о характеристиках объекта недвижимости с кадастровым номером 68:20:2201014:185 :

№ п/п	Наименование характеристики	Значение характеристики
1	2	3
1.	Вид объекта недвижимости	Здание
2.	Ранее присвоенный государственный учетный номер (инвентарный) здания, сооружения, объекта незавершенного строительства	—
3.	Кадастровый номер земельного участка (земельных участков), в границах которого (которых) расположены здание, сооружение, объект незавершенного строительства	68:20:2201014:30
4.	Уникальный учетный номер кадастрового квартала, в границах которого расположены здание, сооружение, объект незавершенного строительства	68:20:2201014
5.	Адрес здания, сооружения, объекта незавершенного строительства	—
5.1.	Сведения о местоположении здания, сооружения, объекта незавершенного строительства (при отсутствии адреса) в структурированном в соответствии с федеральной информационной адресной системой виде	—
5.2.	Дополнительные сведения о местоположении	—
6.	Иные сведения	—

3. Пояснения к сведениям об объекте недвижимости с кадастровым номером 68:20:2201014:185 :

1.	—

1. Сведения о характерных точках контура объекта недвижимости с кадастровым номером 68:20:2201014:189 :

Система координат МСК-68, зона 1 Зона № 1

Обозначение характерных точек границ	Содержатся в Едином государственном реестре недвижимости			Определены в ходе выполнения комплексных кадастровых работ			Метод определения координат	Формулы, примененные для расчета средней квадратической погрешности определения координат характерных точек (Mt), м, с подставленными в такие формулы значениями и итоговые (вычисленные) значения Mt, м
	координаты, м		Радиус, м	координаты, м		Радиус, м		
	X	Y	R	X	Y	R		
1	2	3	4	5	6	7	8	9
н1551О	—	—	—	454 561,12	1 236 420,23	—	Метод спутниковых геодезических измерений (определений)	√(0,08^2 + 0,06^2) = 0,10
н1552О	—	—	—	454 561,60	1 236 428,10	—		
н1553О	—	—	—	454 542,03	1 236 429,29	—		
н1554О	—	—	—	454 542,08	1 236 430,92	—		
н1555О	—	—	—	454 539,18	1 236 431,15	—		
н1556О	—	—	—	454 538,54	1 236 422,55	—		
н1557О	—	—	—	454 557,79	1 236 421,58	—		
н1558О	—	—	—	454 557,84	1 236 420,34	—		
н1551О	—	—	—	454 561,12	1 236 420,23	—		

2. Сведения о характеристиках объекта недвижимости с кадастровым номером 68:20:2201014:189 :

№ п/п	Наименование характеристики	Значение характеристики
1	2	3
1.	Вид объекта недвижимости	Здание
2.	Ранее присвоенный государственный учетный номер (инвентарный) здания, сооружения, объекта незавершенного строительства	—

1	2	3
3.	Кадастровый номер земельного участка (земельных участков), в границах которого (которых) расположены здание, сооружение, объект незавершенного строительства	68:20:2201014:71, 68:20:2201014:188
4.	Уникальный учетный номер кадастрового квартала, в границах которого расположены здание, сооружение, объект незавершенного строительства	68:20:2201014
5.	Адрес здания, сооружения, объекта незавершенного строительства	—
5.1.	Сведения о местоположении здания, сооружения, объекта незавершенного строительства (при отсутствии адреса) в структурированном в соответствии с федеральной информационной адресной системой виде	—
5.2.	Дополнительные сведения о местоположении	—
6.	Иные сведения	—

3. Пояснения к сведениям об объекте недвижимости с кадастровым номером 68:20:2201014:189 :

1.	—

1. Сведения о характерных точках контура объекта недвижимости с кадастровым номером 68:20:2201014:195 :

Система координат МСК-68, зона 1 Зона № 1

Обозначение характерных точек границ	Содержатся в Едином государственном реестре недвижимости			Определены в ходе выполнения комплексных кадастровых работ			Метод определения координат	Формулы, примененные для расчета средней квадратической погрешности определения координат характерных точек (Mt), м, с подставленными в такие формулы значениями и итоговые (вычисленные) значения Mt, м
	координаты, м		Радиус, м	координаты, м		Радиус, м		
	X	Y	R	X	Y	R		
1	2	3	4	5	6	7	8	9
н1559О	—	—	—	454 525,42	1 236 423,88	—	Метод спутниковых геодезических измерений (определений)	√(0,08^2 + 0,06^2) = 0,10
н1560О	—	—	—	454 512,47	1 236 426,90	—		
н1561О	—	—	—	454 511,54	1 236 422,64	—		
н1562О	—	—	—	454 518,95	1 236 421,22	—		

1	2	3	4	5	6	7	8	9
н1563О	—	—	—	454 518,52	1 236 419,74	—	Метод спутниковых геодезических измерений (определений)	√(0,08^2 + 0,06^2) = 0,10
н1564О	—	—	—	454 524,14	1 236 418,62	—		
н1559О	—	—	—	454 525,42	1 236 423,88	—		

2. Сведения о характеристиках объекта недвижимости с кадастровым номером 68:20:2201014:195 :

№ п/п	Наименование характеристики	Значение характеристики
1	2	3
1.	Вид объекта недвижимости	Здание
2.	Ранее присвоенный государственный учетный номер (инвентарный) здания, сооружения, объекта незавершенного строительства	—
3.	Кадастровый номер земельного участка (земельных участков), в границах которого (которых) расположены здание, сооружение, объект незавершенного строительства	68:20:2201014:70
4.	Уникальный учетный номер кадастрового квартала, в границах которого расположены здание, сооружение, объект незавершенного строительства	68:20:2201014
5.	Адрес здания, сооружения, объекта незавершенного строительства	—
5.1.	Сведения о местоположении здания, сооружения, объекта незавершенного строительства (при отсутствии адреса) в структурированном в соответствии с федеральной информационной адресной системой виде	—
5.2.	Дополнительные сведения о местоположении	—
6.	Иные сведения	—

3. Пояснения к сведениям об объекте недвижимости с кадастровым номером 68:20:2201014:195 :

1.	—

1. Сведения о характерных точках контура объекта недвижимости с кадастровым номером 68:20:2201014:217 :

Система координат МСК-68, зона 1 Зона № 1

Обозначение характерных точек границ	Содержатся в Едином государственном реестре недвижимости			Определены в ходе выполнения комплексных кадастровых работ			Метод определения координат	Формулы, примененные для расчета средней квадратической погрешности определения координат характерных точек (Mt), м, с подставленными в такие формулы значениями и итоговые (вычисленные) значения Mt, м
	координаты, м		Радиус, м	координаты, м		Радиус, м		
	X	Y	R	X	Y	R		
1	2	3	4	5	6	7	8	9
н1565О	—	—	—	454 733,12	1 236 500,28	—	Метод спутниковых геодезических измерений (определений)	√(0,08^2 + 0,06^2) = 0,10
н1566О	—	—	—	454 746,26	1 236 527,36	—		
н1567О	—	—	—	454 736,49	1 236 531,64	—		
н1568О	—	—	—	454 723,40	1 236 504,97	—		
н1565О	—	—	—	454 733,12	1 236 500,28	—		

2. Сведения о характеристиках объекта недвижимости с кадастровым номером 68:20:2201014:217 :

№ п/п	Наименование характеристики	Значение характеристики
1	2	3
1.	Вид объекта недвижимости	Здание
2.	Ранее присвоенный государственный учетный номер (инвентарный) здания, сооружения, объекта незавершенного строительства	—
3.	Кадастровый номер земельного участка (земельных участков), в границах которого (которых) расположены здание, сооружение, объект незавершенного строительства	68:20:2201014:15
4.	Уникальный учетный номер кадастрового квартала, в границах которого расположены здание, сооружение, объект незавершенного строительства	68:20:2201014

1	2	3
5.	Адрес здания, сооружения, объекта незавершенного строительства	—
5.1.	Сведения о местоположении здания, сооружения, объекта незавершенного строительства (при отсутствии адреса) в структурированном в соответствии с федеральной информационной адресной системой виде	—
5.2.	Дополнительные сведения о местоположении	—
6.	Иные сведения	—

3. Пояснения к сведениям об объекте недвижимости с кадастровым номером 68:20:2201014:217 :

1.	—

1. Сведения о характерных точках контура объекта недвижимости с кадастровым номером 68:20:2201014:333 :

Система координат МСК-68, зона 1 Зона № 1

Обозначение характерных точек границ	Содержатся в Едином государственном реестре недвижимости			Определены в ходе выполнения комплексных кадастровых работ			Метод определения координат	Формулы, примененные для расчета средней квадратической погрешности определения координат характерных точек (Mt), м, с подставленными в такие формулы значениями и итоговые (вычисленные) значения Mt, м
	координаты, м		Радиус, м	координаты, м		Радиус, м		
	X	Y	R	X	Y	R		
1	2	3	4	5	6	7	8	9
н1569О	—	—	—	454 209,68	1 236 488,74	—	Метод спутниковых геодезических измерений (определений)	√(0,08^2 + 0,06^2) = 0,10
н1570О	—	—	—	454 190,36	1 236 492,73	—		
н1571О	—	—	—	454 189,07	1 236 486,73	—		
н1572О	—	—	—	454 208,37	1 236 482,71	—		
н1569О	—	—	—	454 209,68	1 236 488,74	—		

2. Сведения о характеристиках объекта недвижимости с кадастровым номером 68:20:2201014:333 :

№ п/п	Наименование характеристики	Значение характеристики
1	2	3
1.	Вид объекта недвижимости	Здание

1	2	3
2.	Ранее присвоенный государственный учетный номер (инвентарный) здания, сооружения, объекта незавершенного строительства	—
3.	Кадастровый номер земельного участка (земельных участков), в границах которого (которых) расположены здание, сооружение, объект незавершенного строительства	68:20:2201014:54, 68:20:2201014:55
4.	Уникальный учетный номер кадастрового квартала, в границах которого расположены здание, сооружение, объект незавершенного строительства	68:20:2201014
5.	Адрес здания, сооружения, объекта незавершенного строительства	—
5.1.	Сведения о местоположении здания, сооружения, объекта незавершенного строительства (при отсутствии адреса) в структурированном в соответствии с федеральной информационной адресной системой виде	—
5.2.	Дополнительные сведения о местоположении	—
6.	Иные сведения	—

3. Пояснения к сведениям об объекте недвижимости с кадастровым номером 68:20:2201014:333 :

1.	—

1. Сведения о характерных точках контура объекта недвижимости с кадастровым номером 68:20:2201016:73 :

Система координат МСК-68, зона 1 Зона № 1

Обозначение характерных точек границ	Содержатся в Едином государственном реестре недвижимости			Определены в ходе выполнения комплексных кадастровых работ			Метод определения координат	Формулы, примененные для расчета средней квадратической погрешности определения координат характерных точек (Mt), м, с подставленными в такие формулы значениями и итоговые (вычисленные) значения Mt, м
	координаты, м		Радиус, м	координаты, м		Радиус, м		
	X	Y	R	X	Y	R		
1	2	3	4	5	6	7	8	9
н116О	—	—	—	454 301,79	1 236 462,55	—	Метод спутниковых геодезических измерений (определений)	√(0,08^2 + 0,06^2) = 0,10
н117О	—	—	—	454 302,93	1 236 468,33	—		
н118О	—	—	—	454 299,78	1 236 468,95	—		

1	2	3	4	5	6	7	8	9
н119О	—	—	—	454 300,39	1 236 471,85	—	Метод спутниковых геодезических измерений (определений)	√(0,08^2 + 0,06^2) = 0,10
н120О	—	—	—	454 296,69	1 236 472,66	—		
н121О	—	—	—	454 296,13	1 236 470,31	—		
н122О	—	—	—	454 291,81	1 236 471,24	—		
н123О	—	—	—	454 292,55	1 236 475,19	—		
н124О	—	—	—	454 285,81	1 236 476,61	—		
н125О	—	—	—	454 285,44	1 236 475,01	—		
н126О	—	—	—	454 284,39	1 236 475,31	—		
н127О	—	—	—	454 283,84	1 236 473,34	—		
н128О	—	—	—	454 281,49	1 236 473,71	—		
н129О	—	—	—	454 280,13	1 236 467,82	—		
н116О	—	—	—	454 301,79	1 236 462,55	—		

2. Сведения о характеристиках объекта недвижимости с кадастровым номером 68:20:2201016:73 :

№ п/п	Наименование характеристики	Значение характеристики
1	2	3
1.	Вид объекта недвижимости	Здание
2.	Ранее присвоенный государственный учетный номер (инвентарный) здания, сооружения, объекта незавершенного строительства	—
3.	Кадастровый номер земельного участка (земельных участков), в границах которого (которых) расположены здание, сооружение, объект незавершенного строительства	68:20:2201014:9, 68:20:2201014:204

1	2	3
4.	Уникальный учетный номер кадастрового квартала, в границах которого расположены здание, сооружение, объект незавершенного строительства	68:20:2201014
5.	Адрес здания, сооружения, объекта незавершенного строительства	—
5.1.	Сведения о местоположении здания, сооружения, объекта незавершенного строительства (при отсутствии адреса) в структурированном в соответствии с федеральной информационной адресной системой виде	—
5.2.	Дополнительные сведения о местоположении	—
6.	Иные сведения	—

3. Пояснения к сведениям об объекте недвижимости с кадастровым номером 68:20:2201016:73 :

1.	—

1. Сведения о характерных точках контура объекта недвижимости с кадастровым номером 68:20:2201016:75 :

Система координат МСК-68, зона 1 Зона № 1

Обозначение характерных точек границ	Содержатся в Едином государственном реестре недвижимости			Определены в ходе выполнения комплексных кадастровых работ			Метод определения координат	Формулы, примененные для расчета средней квадратической погрешности определения координат характерных точек (Mt), м, с подставленными в такие формулы значениями и итоговые (вычисленные) значения Mt, м
	координаты, м		Радиус, м	координаты, м		Радиус, м		
	X	Y	R	X	Y	R		
1	2	3	4	5	6	7	8	9
н130О	—	—	—	454 199,68	1 236 436,62	—	Метод спутниковых геодезических измерений (определений)	√(0,08^2 + 0,06^2) = 0,10
н131О	—	—	—	454 201,59	1 236 442,70	—		
н132О	—	—	—	454 178,10	1 236 449,49	—		
н133О	—	—	—	454 176,68	1 236 444,16	—		
н134О	—	—	—	454 177,67	1 236 443,97	—		
н135О	—	—	—	454 176,31	1 236 439,17	—		

1	2	3	4	5	6	7	8	9
н136О	—	—	—	454 180,11	1 236 437,98	—	Метод спутниковых геодезических измерений (определений)	√(0,08^2 + 0,06^2) = 0,10
н137О	—	—	—	454 180,39	1 236 438,77	—		
н138О	—	—	—	454 184,66	1 236 437,55	—		
н139О	—	—	—	454 185,65	1 236 440,71	—		
н140О	—	—	—	454 191,62	1 236 439,09	—		
н141О	—	—	—	454 190,99	1 236 437,11	—		
н142О	—	—	—	454 195,49	1 236 435,73	—		
н143О	—	—	—	454 195,99	1 236 437,67	—		
н130О	—	—	—	454 199,68	1 236 436,62	—		

2. Сведения о характеристиках объекта недвижимости с кадастровым номером 68:20:2201016:75 :

№ п/п	Наименование характеристики	Значение характеристики
1	2	3
1.	Вид объекта недвижимости	Здание
2.	Ранее присвоенный государственный учетный номер (инвентарный) здания, сооружения, объекта незавершенного строительства	—
3.	Кадастровый номер земельного участка (земельных участков), в границах которого (которых) расположены здание, сооружение, объект незавершенного строительства	68:20:2201014:48, 68:20:2201014:49
4.	Уникальный учетный номер кадастрового квартала, в границах которого расположены здание, сооружение, объект незавершенного строительства	68:20:2201014

1	2	3
5.	Адрес здания, сооружения, объекта незавершенного строительства	—
5.1.	Сведения о местоположении здания, сооружения, объекта незавершенного строительства (при отсутствии адреса) в структурированном в соответствии с федеральной информационной адресной системой виде	—
5.2.	Дополнительные сведения о местоположении	—
6.	Иные сведения	—

3. Пояснения к сведениям об объекте недвижимости с кадастровым номером 68:20:2201016:75 :

1.	—

1. Сведения о характерных точках контура объекта недвижимости с кадастровым номером 68:20:2201016:79 :

Система координат МСК-68, зона 1 Зона № 1

Обозначение характерных точек границ	Содержатся в Едином государственном реестре недвижимости			Определены в ходе выполнения комплексных кадастровых работ			Метод определения координат	Формулы, примененные для расчета средней квадратической погрешности определения координат характерных точек (Mt), м, с подставленными в такие формулы значениями и итоговые (вычисленные) значения Mt, м
	координаты, м		Радиус, м	координаты, м		Радиус, м		
	X	Y	R	X	Y	R		
1	2	3	4	5	6	7	8	9
н144О	—	—	—	454 115,86	1 236 484,12	—	Метод спутниковых геодезических измерений (определений)	√(0,08^2 + 0,06^2) = 0,10
н145О	—	—	—	454 126,61	1 236 491,71	—		
н146О	—	—	—	454 122,99	1 236 497,34	—		
н147О	—	—	—	454 111,78	1 236 489,74	—		
н148О	—	—	—	454 101,70	1 236 482,36	—		
н149О	—	—	—	454 104,32	1 236 478,61	—		
н150О	—	—	—	454 104,71	1 236 478,91	—		

1	2	3	4	5	6	7	8	9
н151О	—	—	—	454 107,87	1 236 474,64	—	Метод спутниковых геодезических измерений (определений)	√(0,08^2 + 0,06^2) = 0,10
н152О	—	—	—	454 114,57	1 236 479,51	—		
н153О	—	—	—	454 112,90	1 236 481,75	—		
н144О	—	—	—	454 115,86	1 236 484,12	—		

2. Сведения о характеристиках объекта недвижимости с кадастровым номером 68:20:2201016:79 :

№ п/п	Наименование характеристики	Значение характеристики
1	2	3
1.	Вид объекта недвижимости	Здание
2.	Ранее присвоенный государственный учетный номер (инвентарный) здания, сооружения, объекта незавершенного строительства	—
3.	Кадастровый номер земельного участка (земельных участков), в границах которого (которых) расположены здание, сооружение, объект незавершенного строительства	68:20:2201014:332, 68:20:2201014:51
4.	Уникальный учетный номер кадастрового квартала, в границах которого расположены здание, сооружение, объект незавершенного строительства	68:20:2201014
5.	Адрес здания, сооружения, объекта незавершенного строительства	—
5.1.	Сведения о местоположении здания, сооружения, объекта незавершенного строительства (при отсутствии адреса) в структурированном в соответствии с федеральной информационной адресной системой виде	—
5.2.	Дополнительные сведения о местоположении	—
6.	Иные сведения	—

3. Пояснения к сведениям об объекте недвижимости с кадастровым номером 68:20:2201016:79 :

1.	—

1. Сведения о характерных точках контура объекта недвижимости с кадастровым номером 68:20:2201016:80 :

Система координат МСК-68, зона 1 Зона № 1

Обозначение характерных точек границ	Содержатся в Едином государственном реестре недвижимости			Определены в ходе выполнения комплексных кадастровых работ			Метод определения координат	Формулы, примененные для расчета средней квадратической погрешности определения координат характерных точек (Mt), м, с подставленными в такие формулы значениями и итоговые (вычисленные) значения Mt, м
	координаты, м		Радиус, м	координаты, м		Радиус, м		
	X	Y	R	X	Y	R		
1	2	3	4	5	6	7	8	9
н154О	—	—	—	454 244,38	1 236 474,99	—	Метод спутниковых геодезических измерений (определений)	√(0,08^2 + 0,06^2) = 0,10
н155О	—	—	—	454 245,62	1 236 481,46	—		
н156О	—	—	—	454 243,30	1 236 482,00	—		
н157О	—	—	—	454 243,70	1 236 484,08	—		
н158О	—	—	—	454 239,35	1 236 484,97	—		
н159О	—	—	—	454 238,90	1 236 482,89	—		
н160О	—	—	—	454 237,72	1 236 483,14	—		
н161О	—	—	—	454 238,36	1 236 486,65	—		
н162О	—	—	—	454 232,73	1 236 487,79	—		
н163О	—	—	—	454 232,08	1 236 484,43	—		
н164О	—	—	—	454 221,61	1 236 486,45	—		
н165О	—	—	—	454 220,54	1 236 480,14	—		
н166О	—	—	—	454 227,47	1 236 478,66	—		

1	2	3	4	5	6	7	8	9
н167О	—	—	—	454 226,85	1 236 476,15	—	Метод спутниковых геодезических измерений (определений)	√(0,08^2 + 0,06^2) = 0,10
н168О	—	—	—	454 230,89	1 236 475,08	—		
н169О	—	—	—	454 231,54	1 236 477,85	—		
н154О	—	—	—	454 244,38	1 236 474,99	—		

2. Сведения о характеристиках объекта недвижимости с кадастровым номером 68:20:2201016:80 :

№ п/п	Наименование характеристики	Значение характеристики
1	2	3
1.	Вид объекта недвижимости	Здание
2.	Ранее присвоенный государственный учетный номер (инвентарный) здания, сооружения, объекта незавершенного строительства	—
3.	Кадастровый номер земельного участка (земельных участков), в границах которого (которых) расположены здание, сооружение, объект незавершенного строительства	68:20:2201014:57, 68:20:2201014:218
4.	Уникальный учетный номер кадастрового квартала, в границах которого расположены здание, сооружение, объект незавершенного строительства	68:20:2201014
5.	Адрес здания, сооружения, объекта незавершенного строительства	—
5.1.	Сведения о местоположении здания, сооружения, объекта незавершенного строительства (при отсутствии адреса) в структурированном в соответствии с федеральной информационной адресной системой виде	—
5.2.	Дополнительные сведения о местоположении	—
6.	Иные сведения	—

3. Пояснения к сведениям об объекте недвижимости с кадастровым номером 68:20:2201016:80 :

1.	—

1. Сведения о характерных точках контура объекта недвижимости с кадастровым номером 68:20:2201016:86 :

Система координат МСК-68, зона 1 Зона № 1

Обозначение характерных точек границ	Содержатся в Едином государственном реестре недвижимости			Определены в ходе выполнения комплексных кадастровых работ			Метод определения координат	Формулы, примененные для расчета средней квадратической погрешности определения координат характерных точек (Mt), м, с подставленными в такие формулы значениями и итоговые (вычисленные) значения Mt, м
	координаты, м		Радиус, м	координаты, м		Радиус, м		
	X	Y	R	X	Y	R		
1	2	3	4	5	6	7	8	9
н192О	—	—	—	454 003,06	1 236 437,14	—	Метод спутниковых геодезических измерений (определений)	√(0,08^2 + 0,06^2) = 0,10
н193О	—	—	—	454 006,48	1 236 443,06	—		
н194О	—	—	—	453 999,77	1 236 446,70	—		
н195О	—	—	—	454 000,39	1 236 447,88	—		
н196О	—	—	—	453 996,68	1 236 449,85	—		
н197О	—	—	—	453 992,98	1 236 443,55	—		
н192О	—	—	—	454 003,06	1 236 437,14	—		

2. Сведения о характеристиках объекта недвижимости с кадастровым номером 68:20:2201016:86 :

№ п/п	Наименование характеристики	Значение характеристики
1	2	3
1.	Вид объекта недвижимости	Здание
2.	Ранее присвоенный государственный учетный номер (инвентарный) здания, сооружения, объекта незавершенного строительства	—
3.	Кадастровый номер земельного участка (земельных участков), в границах которого (которых) расположены здание, сооружение, объект незавершенного строительства	68:20:2201016:52

1	2	3
4.	Уникальный учетный номер кадастрового квартала, в границах которого расположены здание, сооружение, объект незавершенного строительства	68:20:2201014
5.	Адрес здания, сооружения, объекта незавершенного строительства	—
5.1.	Сведения о местоположении здания, сооружения, объекта незавершенного строительства (при отсутствии адреса) в структурированном в соответствии с федеральной информационной адресной системой виде	—
5.2.	Дополнительные сведения о местоположении	—
6.	Иные сведения	—
3. Пояснения к сведениям об объекте недвижимости с кадастровым номером	68:20:2201016:86 :	
1.	—	

Схема границ земельных участков



Масштаб 1:4 500

КАРТА-ПЛАН ТЕРРИТОРИИ

Схема границ земельных участков

Условные обозначения:

———————	– существующая часть границы земельного участка,
-------------------	– вновь образованная или уточненная часть границы земельного участка,
●	– характерная точка границы земельного участка,
———————	– часть контура здания, сооружения, объекта незавершенного строительства, образованного проекцией существующего наземного конструктивного элемента здания, сооружения, объекта незавершенного строительства,
-------------------	– часть контура здания, сооружения, объекта незавершенного строительства, образованного проекцией вновь образованного наземного конструктивного элемента здания, сооружения, объекта незавершенного строительства,
– – – – – – – – –	– часть контура здания, сооружения, объекта незавершенного строительства, образованного проекцией существующего надземного конструктивного элемента здания, сооружения, объекта незавершенного строительства,
– – – – – – – – –	– часть контура здания, сооружения, объекта незавершенного строительства, образованного проекцией вновь образованного надземного конструктивного элемента здания, сооружения, объекта незавершенного строительства,
– – – – – – – – –	– часть контура здания, сооружения, объекта незавершенного строительства, образованного проекцией существующего подземного конструктивного элемента здания, сооружения, объекта незавершенного строительства,
– – – – – – – – –	– часть контура здания, сооружения, объекта незавершенного строительства, образованного проекцией вновь образованного подземного конструктивного элемента здания, сооружения, объекта незавершенного строительства,
•	– характерная точка контура здания,

ПРИЛОЖЕНИЕ № 15
УТВЕРЖДЕНА
приказом министерства
имущественных отношений и
государственного заказа
Тамбовской области
от 10.09.2025 № 689

Карта-план территории
кадастрового квартала 68:20:2201015

КАРТА-ПЛАН ТЕРРИТОРИИ

Пояснительная записка

1. Сведения о территории выполнения комплексных кадастровых работ:

68:20:2201015

(наименование субъекта Российской Федерации, муниципального образования, населенного пункта, уникальные учетные номера кадастровых кварталов, иные сведения, позволяющие определить местоположение территории, на которой выполняются комплексные кадастровые работы, например, наименование садоводческого или огороднического некоммерческого товарищества, гаражного кооператива, элемента планировочной структуры)

2. Основания выполнения комплексных кадастровых работ:

Наименование, дата и номер документа, на основании которого выполняются комплексные кадастровые работы:

Государственный контракт № 0164200001925000183-725790-157788 от 17 марта 2025 г., выдан Министерство имущественных отношений и государственного заказа Тамбовской области

3. Дата подготовки карты-плана территории: *10 сентября 2025 г.*

4. Сведения о заказчике(ах) комплексных кадастровых работ:

В отношении юридического лица, органа местного самоуправления муниципального района, муниципального округа или городского округа либо уполномоченного исполнительного органа государственной власти субъекта Российской Федерации:

полное или сокращенное (в случае, если имеется) наименование: *Министерство имущественных отношений и государственного заказа Тамбовской области*

основной государственный регистрационный номер: *1066829046844*

идентификационный номер налогоплательщика: *6831000240*

В отношении физического лица или представителя физических или юридических лиц:

фамилия, имя. отчество (последнее - при наличии): –

страховой номер индивидуального лицевого счета в системе обязательного пенсионного страхования Российской Федерации (СНИЛС): –

Наименование и реквизиты документа, подтверждающие полномочия представителя заказчика(ов) комплексных кадастровых работ:

–

Адрес электронной почты (для направления уведомления о результатах внесения сведений в Единый государственный реестр недвижимости):

–

5. Сведения об исполнителе комплексных кадастровых работ:

Полное или сокращенное (в случае, если имеется) наименование и адрес юридического лица, с которым заключен государственный или муниципальный контракт либо договор подряда на выполнение комплексных кадастровых работ:

–

Фамилия, имя. отчество кадастрового инженера (последнее - при наличии): *Чиркин Евгений Александрович*

и основной государственный регистрационный номер кадастрового инженера индивидуального предпринимателя (ОГРНИП): *318344300021161*

Страховой номер индивидуального лицевого счета в системе обязательного пенсионного страхования Российской Федерации (СНИЛС) кадастрового инженера: *152-892-276-89*

Уникальный реестровый номер кадастрового инженера в реестре саморегулируемой организации кадастровых инженеров и дата внесения сведений о физическом лице в такой реестр: *НП001325, 30 мая 2016 г.*

Полное или (в случае, если имеется) сокращенное наименование саморегулируемой организации кадастровых инженеров, членом которой является кадастровый инженер:

Кадастровые инженеры юга

Контактный телефон: *+79275392962*

Почтовый адрес и адрес электронной почты, по которым осуществляется связь с кадастровым инженером:

гор. Волгоград, ул. им. Маршала Василевского, д. 4, кв. 18, ewgeniychirkin@mail.ru

6. Перечень документов, использованных при подготовке карты-плана территории:

№ п/п	Реквизиты документа				
	Вид	Дата	Номер	Наименование	Иные сведения
1	2	3	4	5	6
1	Кадастровый план территории, выдан: Филиал публично-правовой компании "Роскадастр" по Тамбовской области	7 марта 2025 г.	КУВИ-001/2025-61310841	Кадастровый план территории	—
2	Материалы картографо-геодезического фонда, выдан: ППК Роскадастр	7 апреля 2025 г.	170-8700/2025-В	Выписка о пунктах государственной геодезической сети, государственной нивелирной сети и государственной гравиметрической сети	—
3	Материалы картографо-геодезического фонда, выдан: ППК "Роскадастр	20 марта 2025 г.	171-7471/2025-В	Сведения ЕЭКО	Масштаб: 1:10000 Дата создания: 31 июля 2022 г.
4	Иной документ, содержащий описание объекта, выдан: ППК "Роскадастр"	6 апреля 2023 г.	50-0074/23	Письмо о рассмотрении обращений (о включении в ФФПД технического отчета "Создание сети дифференциальных станций"	—

1	2	3	4	5	6
5	Карта (план) объекта землеустройства, выдан: ИП Чиркин Е.А.	10 сентября 2025 г.	б/н	Карта-план территории (текстовая часть)	—

7. Пояснения к карте-плану территории:

Пояснительная записка

Настоящая карта-план территории разработана в результате проведения комплексных кадастровых работ на территории кадастрового квартала 68:20:2201015 (территория с. Сурава Суравского сельсовета Тамбовского муниципального округа Тамбовской области)
Карта-план территории кадастрового квартала 68:20:2201015 утверждена Постановлением об утверждении карта-планов территорий, подготовленных в результате выполнения комплексных кадастровых работ в границах кадастрового квартала.
Неотъемлемой частью КПТР является:
- акт согласования границ земельных участков, который включен в состав Приложения. Согласно данного акта, границы всех земельных участков являются согласованными;
- заключение согласительной комиссии;
- протокол заседания согласительной комиссии по вопросу согласования местоположения границ земельных участков

В результате выполнения комплексных кадастровых работ:
1) обеспечивается уточнение границ 23 земельных участков;
2) исправляются границы 8 земельных участков;
3) осуществляется уточнение местоположения на земельных участках границ 31 объекта капитального строительства.

В ходе выполнения кадастровых работ проведен анализ материалов, согласно сведений ЕГРН, представленных в виде кадастровых планов территорий и выписок из ЕГРН в отношении земельных участков и объектов капитального строительства, картографические материалы и материалы из фонда данных, полученных в результате проведения землеустройства, действующие правила землепользования и застройки. утвержденные применительно к данной территории работ.
Земельные участки, в отношении которых проводятся комплексные кадастровые работы, расположены в границах Суравского сельсовета Тамбовского муниципального округа , в градостроительной зоне " Зона застройки индивидуальными жилыми домами" (Ж1), для которой для участков с ВРИ - для ведения личного подсобного хозяйства установлены предельные минимальные (300 кв.м.) и максимальные (5000 кв.м.) размеры земельных участков. Правила землепользования и застройки утверждены Решением № 235 от 27.01.2023г. "О внесении изменений в Правила землепользования и застройки муниципального образования «Суравский сельсовет» Тамбовского района Тамбовской области, утвержденный решением Суравского сельского Совета народных депутатов от 08.08.2014 года № 49" Ссылка на официальный источник: https://r00.tmbreg.ru/7570/20780.html.
Координаты характерных точек границ земельных участков и объектов капитального строительства получены методом спутниковых геодезических определений. Границы земельных участков определены по ограждениям на местности, существующим на местности 15 и более лет. В целях выполнения кадастровых работ, кадастровым инженером были получены материалы дистанционного зондирования земли, изготовленный АО "Роскартография", и переданный в пользование ФФПД. Масштаб картографического произведения 1:10000. Реквизиты картографического материала приведены в разделе "Исходные данные"

Сведения о заказчике

Комплексные кадастровые работы выполнены в рамках исполнения государственного контракта № 0164200001925000183-725790-157788 от 17.03.2025 г.
Заказчиком комплексных кадастровых работ является Министерство имущественных отношений и государственного заказа Тамбовской области, ИНН 6831000240, ОГРН 1066829046844

Сведения о кадастровом инженере

Карта-план территории подготовлен кадастровым инженером Чиркиным Евгением Александровичем (квалификационный аттестат № 34-14-538 от 22.08.2014), включенным в реестр членов Ассоциации СРО "Кадастровые инженеры юга" 30.052016 г. № НП001325. Номер регистрации в государственном реестре лиц, осуществляющих кадастровую деятельность – 31758. Страховой номер индивидуального лицевого счета в системе обязательного пенсионного страхования Российской Федерации (СНИЛС) 152-892-276 89.

Сведения о геодезической основе, использованной при подготовке карты-плана территории

Определение координат поворотных точек границ земельных участков выполнено методом спутниковых геодезических измерений. В качестве базовой станции для определения координат точек границ использовалась базовая станция Мичуринск (MICH), держателем которой является группа EFT-CORS. В разделе исходные данные приведено письмо ПКК "Роскадастр", подтверждающее передачу данных EFT-CORS в фонды данных субъектов Российской Федерации или федеральный фонд пространственных данных.
Вторым приемником, реквизиты которого указаны в разделе "Инструменты", было проведено полевое обследование пунктов ГГС (Челнаво-Дмитриевская, Сурава, Аэродромная), а также объекты недвижимости в границах проведения кадастровых работ.

Сведения об уточняемых земельных участках

В ходе проведения комплексных кадастровых работ были уточнены местоположение и площадь земельных участков, а также исправлены сведения о местоположении и (или) площади земельных участков.

Описание местоположения здания, сооружения, объекта незавершенного строительства на земельном участке

В ходе проведения комплексных кадастровых работ было уточнено местоположение границ объектов капитального строительства на земельных участках.

Сведения о пунктах геодезической сети и средствах измерений

1. Сведения о пунктах геодезической сети:

№ п/п	Вид геодезической сети	Название пункта геодезической сети и тип знака	Система координат пункта геодезической сети	Координаты пункта, м		Дата обследования 14 мая 2025 г.		
						Сведения о состоянии		
				X	Y	наружного знака пункта	центра пункта	марки центра пункта
1	2	3	4	5	6	7	8	9
1	Геодезическая сеть сгущения. 3	Аэродромная, пирамида	МСК-68, зона 1	430 788,01	1 242 568,01	Не обнаружен	Сохранился	Сохранился
2	Геодезическая сеть сгущения. 3	Челнаво-Дмитриевская, пирамида		453 493,03	1 226 416,79			
3	Геодезическая сеть сгущения. 3	Сурава, пирамида		455 008,52	1 239 523,41			

2. Сведения об использованных средствах измерений:

№ п/п	Наименование и обозначение типа средства измерений - прибора (инструмента, аппаратуры)	Заводской или серийный номер средства измерений	Реквизиты свидетельства о поверке прибора (инструмента, аппаратуры) и (или) срок действия поверки
1	2	3	4
1	Stonex S8 GNSS	STNS84412003	свидетельство № С-ГКФ/01-04-2025/42177429, выдано 01.04.2025г., срок действия поверки - до 31.03.2026г.

Сведения об уточняемых земельных участках

1. Сведения о характерных точках границ уточняемого земельного участка с кадастровым номером 68:20:2201015:11 :

Система координат МСК-68, зона 1 Зона № 1

Обозначение характерных точек границ	Координаты, м				Метод определения координат	Формулы, примененные для расчета средней квадратической погрешности определения координат характерных точек границ (Mt), с подставленными в такие формулы значениями и итоговые (вычисленные) значения Mt, м	Описание закрепления точки
	содержатся в Едином государственном реестре недвижимости		определены в результате выполнения комплексных кадастровых работ				
	X	Y	X	Y			
1	2	3	4	5	6	7	8
н1464У	—	—	454 801,22	1 236 739,13	Метод спутниковых геодезических измерений (определений)	√(0,08^2 + 0,06^2) = 0,10	—
н1465У	—	—	454 810,27	1 236 738,98			
н1466У	—	—	454 813,08	1 236 739,04			
н1467У	—	—	454 830,76	1 236 741,38			
н1468У	—	—	454 829,79	1 236 761,53			
н1469У	—	—	454 846,06	1 236 762,57			
н1470У	—	—	454 851,35	1 236 802,46			
н1471У	—	—	454 855,25	1 236 842,05			
н1472У	—	—	454 831,19	1 236 844,90			
н1473У	—	—	454 825,82	1 236 806,15			
н1474У	—	—	454 824,39	1 236 792,66			

1	2	3	4	5	6	7	8
н1475У	—	—	454 822,52	1 236 777,34	Метод спутниковых геодезических измерений (определений)	√(0,08^2 + 0,06^2) = 0,10	—
н1476У	—	—	454 804,08	1 236 779,92			
н1464У	—	—	454 801,22	1 236 739,13			

2. Сведения о частях границ уточняемого земельного участка с кадастровым номером 68:20:2201015:11 :

Обозначение части границ		Горизонтальное проложение (S), м	Описание прохождения части границ	Сведения о согласовании местоположения границ (согласовано/спорное)
от т.	до т.			
1	2	3	4	5
н1464У	н1465У	9,05	—	согласовано
н1465У	н1466У	2,81		
н1466У	н1467У	17,83		
н1467У	н1468У	20,17		
н1468У	н1469У	16,30		
н1469У	н1470У	40,24		
н1470У	н1471У	39,78		
н1471У	н1472У	24,23		
н1472У	н1473У	39,12		
н1473У	н1474У	13,57		
н1474У	н1475У	15,43		
н1475У	н1476У	18,62		
н1476У	н1464У	40,89		

3. Сведения о характеристиках уточняемого земельного участка с кадастровым номером 68:20:2201015:11 :

№ п/п	Наименование характеристики земельного участка	Значение характеристики
1	2	3
1.	Адрес земельного участка	—
1.1.	Сведения о местоположении земельного участка (при отсутствии адреса) в структурированном в соответствии с федеральной информационной адресной системой виде	—
1.2.	Дополнительные сведения о местоположении земельного участка	—
2.	Площадь земельного участка ± величина погрешности определения (вычисления) площади (Р ± ΔР), м²	3 000 ± 19,00

1	2	3
3.	Формула, примененная для вычисления предельной погрешности определения площади земельного участка, с подставленными значениями и итоговые (вычисленные) значения	3,5*0,10*√(3 000,00) = 19
4.	Площадь земельного участка согласно сведениям Единого государственного реестра недвижимости (Ркад), м²	3 000,00
5.	Оценка расхождения Р и Ркад (Р - Ркад), м²	0
6.	Предельный минимальный и максимальный размеры земельного участка (Рмин и Рмакс), м²	Рмин = 300 Рмакс = 5 000
7.	Вид (виды) разрешенного использования	—
7.1.	Дополнительные сведения об использовании земельного участка	—
8.	Кадастровый или иной государственный учетный номер (инвентарный) здания, сооружения, объекта незавершенного строительства, расположенного на земельном участке	—
9.	Сведения о земельных участках (землях общего пользования, территории общего пользования), посредством которых обеспечивается доступ	Земли общего пользования
10.	Иные сведения	—

4. Пояснения к сведениям об уточняемом земельном участке с кадастровым номером 68:20:2201015:11 :

1.	—

1. Сведения о характерных точках границ уточняемого земельного участка с кадастровым номером 68:20:2201015:14 :

Система координат МСК-68, зона 1 Зона № 1

Обозначение характерных точек границ	Координаты, м				Метод определения координат	Формулы, примененные для расчета средней квадратической погрешности определения координат характерных точек границ (Mt), с подставленными в такие формулы значениями и итоговые (вычисленные) значения Mt, м	Описание закрепления точки
	содержатся в Едином государственном реестре недвижимости		определены в результате выполнения комплексных кадастровых работ				
	X	Y	X	Y			
1	2	3	4	5	6	7	8
н1477У	—	—	454 748,13	1 236 720,91	Метод спутниковых геодезических измерений (определений)	√(0,08^2 + 0,06^2) = 0,10	—

1	2	3	4	5	6	7	8
н1478У	—	—	454 748,07	1 236 726,72	Метод спутниковых геодезических измерений (определений)	√(0,08^2 + 0,06^2) = 0,10	—
н1479У	—	—	454 751,86	1 236 766,30			
н1480У	—	—	454 766,90	1 236 838,48			
н1481У	—	—	454 769,54	1 236 849,44			
н1482У	—	—	454 750,50	1 236 853,64			
н1483У	—	—	454 739,65	1 236 803,50			
н1484У	—	—	454 732,11	1 236 746,51			
н1485У	—	—	454 729,23	1 236 737,43			
н1486У	—	—	454 729,39	1 236 718,29			
н1477У	—	—	454 748,13	1 236 720,91			

2. Сведения о частях границ уточняемого земельного участка с кадастровым номером 68:20:2201015:14 :

Обозначение части границ		Горизонтальное проложение (S), м	Описание прохождения части границ	Сведения о согласовании местоположения границ (согласовано/спорное)
от т.	до т.			
1	2	3	4	5
н1477У	н1478У	5,81	—	согласовано
н1478У	н1479У	39,76		
н1479У	н1480У	73,73		
н1480У	н1481У	11,27		
н1481У	н1482У	19,50		
н1482У	н1483У	51,30		
н1483У	н1484У	57,49		
н1484У	н1485У	9,53		
н1485У	н1486У	19,14		
н1486У	н1477У	18,92		

3. Сведения о характеристиках уточняемого земельного участка с кадастровым номером 68:20:2201015:14 :		
№ п/п	Наименование характеристики земельного участка	Значение характеристики
1	2	3
1.	Адрес земельного участка	—
1.1.	Сведения о местоположении земельного участка (при отсутствии адреса) в структурированном в соответствии с федеральной информационной адресной системой виде	—
1.2.	Дополнительные сведения о местоположении земельного участка	—
2.	Площадь земельного участка ± величина погрешности определения (вычисления) площади (Р ± ΔР), м²	2 500 ± 18,00
3.	Формула, примененная для вычисления предельной погрешности определения площади земельного участка, с подставленными значениями и итоговые (вычисленные) значения	3,5*0,10*√(2 500,00) = 18
4.	Площадь земельного участка согласно сведениям Единого государственного реестра недвижимости (Ркад), м²	2 500,00
5.	Оценка расхождения Р и Ркад (Р - Ркад), м²	0
6.	Предельный минимальный и максимальный размеры земельного участка (Рмин и Рмакс), м²	Рмин = 300 Рмакс = 5 000
7.	Вид (виды) разрешенного использования	—
7.1.	Дополнительные сведения об использовании земельного участка	—
8.	Кадастровый или иной государственный учетный номер (инвентарный) здания, сооружения, объекта незавершенного строительства, расположенного на земельном участке	68:20:2201015:61
9.	Сведения о земельных участках (землях общего пользования, территории общего пользования), посредством которых обеспечивается доступ	Земли общего пользования
10.	Иные сведения	—
4. Пояснения к сведениям об уточняемом земельном участке с кадастровым номером 68:20:2201015:14 :		
1.	—	

1. Сведения о характерных точках границ уточняемого земельного участка с кадастровым номером 68:20:2201015:16 :

Система координат МСК-68, зона 1 Зона № 1

Обозначение характерных точек границ	Координаты, м				Метод определения координат	Формулы, примененные для расчета средней квадратической погрешности определения координат характерных точек границ (Mt), с подставленными в такие формулы значениями и итоговые (вычисленные) значения Mt, м	Описание закрепления точки
	содержатся в Едином государственном реестре недвижимости		определены в результате выполнения комплексных кадастровых работ				
	X	Y	X	Y			
1	2	3	4	5	6	7	8
н1487У	—	—	454 660,01	1 236 704,74	Метод спутниковых геодезических измерений (определений)	√(0,08^2 + 0,06^2) = 0,10	—
н1488У	—	—	454 660,12	1 236 720,14			
н1489У	—	—	454 657,53	1 236 722,20			
н1490У	—	—	454 662,07	1 236 736,33			
н1491У	—	—	454 672,26	1 236 752,82			
н1492У	—	—	454 644,50	1 236 759,04			
н1493У	—	—	454 642,10	1 236 752,31			
н1494У	—	—	454 625,90	1 236 699,49			
н1487У	—	—	454 660,01	1 236 704,74			

2. Сведения о частях границ уточняемого земельного участка с кадастровым номером 68:20:2201015:16 :

Обозначение части границ		Горизонтальное проложение (S), м	Описание прохождения части границ	Сведения о согласовании местоположения границ (согласовано/спорное)
от т.	до т.			
1	2	3	4	5
н1487У	н1488У	15,40	—	согласовано
н1488У	н1489У	3,31		

1	2	3	4	5
н1489У	н1490У	14,84	—	согласовано
н1490У	н1491У	19,38		
н1491У	н1492У	28,45		
н1492У	н1493У	7,15		
н1493У	н1494У	55,25		
н1494У	н1487У	34,51		

3. Сведения о характеристиках уточняемого земельного участка с кадастровым номером 68:20:2201015:16 :

№ п/п	Наименование характеристики земельного участка	Значение характеристики
1	2	3
1.	Адрес земельного участка	—
1.1.	Сведения о местоположении земельного участка (при отсутствии адреса) в структурированном в соответствии с федеральной информационной адресной системой виде	—
1.2.	Дополнительные сведения о местоположении земельного участка	—
2.	Площадь земельного участка ± величина погрешности определения (вычисления) площади (Р ± ΔР), м²	1 500 ± 14,00
3.	Формула, примененная для вычисления предельной погрешности определения площади земельного участка, с подставленными значениями и итоговые (вычисленные) значения	3,5*0,10*√(1 500,00) = 14
4.	Площадь земельного участка согласно сведениям Единого государственного реестра недвижимости (Ркад), м²	1 500,00
5.	Оценка расхождения Р и Ркад (Р - Ркад), м²	0
6.	Предельный минимальный и максимальный размеры земельного участка (Рмин и Рмакс), м²	Рмин = 300 Рмакс = 5 000
7.	Вид (виды) разрешенного использования	—
7.1.	Дополнительные сведения об использовании земельного участка	—
8.	Кадастровый или иной государственный учетный номер (инвентарный) здания, сооружения, объекта незавершенного строительства, расположенного на земельном участке	68:20:2201015:95
9.	Сведения о земельных участках (землях общего пользования, территории общего пользования), посредством которых обеспечивается доступ	Земли общего пользования
10.	Иные сведения	—

4. Пояснения к сведениям об уточняемом земельном участке с кадастровым номером 68:20:2201015:16 :

1.	—

1. Сведения о характерных точках границ уточняемого земельного участка с кадастровым номером 68:20:2201015:20 :

Система координат МСК-68, зона 1 Зона № 1

Обозначение характерных точек границ	Координаты, м				Метод определения координат	Формулы, примененные для расчета средней квадратической погрешности определения координат характерных точек границ (Mt), с подставленными в такие формулы значениями и итоговые (вычисленные) значения Mt, м	Описание закрепления точки
	содержатся в Едином государственном реестре недвижимости		определены в результате выполнения комплексных кадастровых работ				
	X	Y	X	Y			
1	2	3	4	5	6	7	8
н1495У	—	—	454 601,37	1 236 703,85	Метод спутниковых геодезических измерений (определений)	√(0,08^2 + 0,06^2) = 0,10	—
н1496У	—	—	454 620,70	1 236 760,67			
н1497У	—	—	454 626,58	1 236 758,47			
н1498У	—	—	454 639,51	1 236 794,89			
н1499У	—	—	454 608,98	1 236 806,11			
н1500У	—	—	454 584,45	1 236 742,26			
н1501У	—	—	454 583,57	1 236 736,93			
н1502У	—	—	454 578,25	1 236 722,97			
н1503У	—	—	454 573,33	1 236 708,82			
н1495У	—	—	454 601,37	1 236 703,85			

2. Сведения о частях границ уточняемого земельного участка с кадастровым номером 68:20:2201015:20 :

Обозначение части границ		Горизонтальное проложение (S), м	Описание прохождения части границ	Сведения о согласовании местоположения границ (согласовано/спорное)
от т.	до т.			
1	2	3	4	5
н1495У	н1496У	60,02	—	согласовано
н1496У	н1497У	6,28		
н1497У	н1498У	38,65		
н1498У	н1499У	32,53		
н1499У	н1500У	68,40		
н1500У	н1501У	5,40		
н1501У	н1502У	14,94		
н1502У	н1503У	14,98		
н1503У	н1495У	28,48		

3. Сведения о характеристиках уточняемого земельного участка с кадастровым номером 68:20:2201015:20 :

№ п/п	Наименование характеристики земельного участка	Значение характеристики
1	2	3
1.	Адрес земельного участка	—
1.1.	Сведения о местоположении земельного участка (при отсутствии адреса) в структурированном в соответствии с федеральной информационной адресной системой виде	—
1.2.	Дополнительные сведения о местоположении земельного участка	—
2.	Площадь земельного участка ± величина погрешности определения (вычисления) площади (Р ± ΔР), м²	3 017 ± 19,00
3.	Формула, примененная для вычисления предельной погрешности определения площади земельного участка, с подставленными значениями и итоговые (вычисленные) значения	3,5*0,10*√(3 017,00) = 19
4.	Площадь земельного участка согласно сведениям Единого государственного реестра недвижимости (Ркад), м²	3 017,00
5.	Оценка расхождения Р и Ркад (Р - Ркад), м²	0
6.	Предельный минимальный и максимальный размеры земельного участка (Рмин и Рмакс), м²	Рмин = 300 Рмакс = 5 000
7.	Вид (виды) разрешенного использования	—
7.1.	Дополнительные сведения об использовании земельного участка	—

1	2	3
8.	Кадастровый или иной государственный учетный номер (инвентарный) здания, сооружения, объекта незавершенного строительства, расположенного на земельном участке	68:20:2201015:58
9.	Сведения о земельных участках (землях общего пользования, территории общего пользования), посредством которых обеспечивается доступ	Земли общего пользования
10.	Иные сведения	—

4. Пояснения к сведениям об уточняемом земельном участке с кадастровым номером 68:20:2201015:20 :

1.	—

1. Сведения о характерных точках границ уточняемого земельного участка с кадастровым номером 68:20:2201015:22 :

Система координат МСК-68, зона 1 Зона № 1

Обозначение характерных точек границ	Координаты, м				Метод определения координат	Формулы, примененные для расчета средней квадратической погрешности определения координат характерных точек границ (Mt), с подставленными в такие формулы значениями и итоговые (вычисленные) значения Mt, м	Описание закрепления точки
	содержатся в Едином государственном реестре недвижимости		определены в результате выполнения комплексных кадастровых работ				
	X	Y	X	Y			
1	2	3	4	5	6	7	8
н1504У	—	—	454 526,03	1 236 718,87	Метод спутниковых геодезических измерений (определений)	√(0,08^2 + 0,06^2) = 0,10	—
н1505У	—	—	454 565,89	1 236 788,69			
н1506У	—	—	454 572,22	1 236 814,32			
н1507У	—	—	454 578,05	1 236 852,31			
н1508У	—	—	454 549,89	1 236 865,92			
н1509У	—	—	454 504,11	1 236 758,18			
н1510У	—	—	454 493,16	1 236 732,42			

1	2	3	4	5	6	7	8
н1504У	—	—	454 526,03	1 236 718,87	Метод спутниковых геодезических измерений (определений)	√(0,08^2 + 0,06^2) = 0,10	—

2. Сведения о частях границ уточняемого земельного участка с кадастровым номером 68:20:2201015:22 :

Обозначение части границ		Горизонтальное проложение (S), м	Описание прохождения части границ	Сведения о согласовании местоположения границ (согласовано/спорное)
от т.	до т.			
1	2	3	4	5
н1504У	н1505У	80,40	—	согласовано
н1505У	н1506У	26,40		
н1506У	н1507У	38,43		
н1507У	н1508У	31,28		
н1508У	н1509У	117,06		
н1509У	н1510У	27,99		
н1510У	н1504У	35,55		

3. Сведения о характеристиках уточняемого земельного участка с кадастровым номером 68:20:2201015:22 :

№ п/п	Наименование характеристики земельного участка	Значение характеристики
1	2	3
1.	Адрес земельного участка	—
1.1.	Сведения о местоположении земельного участка (при отсутствии адреса) в структурированном в соответствии с федеральной информационной адресной системой виде	—
1.2.	Дополнительные сведения о местоположении земельного участка	—
2.	Площадь земельного участка ± величина погрешности определения (вычисления) площади (Р ± ΔР), м²	5 700 ± 26,00
3.	Формула, примененная для вычисления предельной погрешности определения площади земельного участка, с подставленными значениями и итоговые (вычисленные) значения	3,5*0,10*√(5 700,00) = 26
4.	Площадь земельного участка согласно сведениям Единого государственного реестра недвижимости (Ркад), м²	5 700,00
5.	Оценка расхождения Р и Ркад (Р - Ркад), м²	0
6.	Предельный минимальный и максимальный размеры земельного участка (Рмин и Рмакс), м²	Рмин = 300 Рмакс = 5 000
7.	Вид (виды) разрешенного использования	—

1	2	3
7.1.	Дополнительные сведения об использовании земельного участка	—
8.	Кадастровый или иной государственный учетный номер (инвентарный) здания, сооружения, объекта незавершенного строительства, расположенного на земельном участке	—
9.	Сведения о земельных участках (землях общего пользования, территории общего пользования), посредством которых обеспечивается доступ	Земли общего пользования
10.	Иные сведения	—

4. Пояснения к сведениям об уточняемом земельном участке с кадастровым номером 68:20:2201015:22 :

1.	—

1. Сведения о характерных точках границ уточняемого земельного участка с кадастровым номером 68:20:2201015:23 :

Система координат МСК-68, зона 1 Зона № 1

Обозначение характерных точек границ	Координаты, м				Метод определения координат	Формулы, примененные для расчета средней квадратической погрешности определения координат характерных точек границ (Mt), с подставленными в такие формулы значениями и итоговые (вычисленные) значения Mt, м	Описание закрепления точки
	содержатся в Едином государственном реестре недвижимости		определены в результате выполнения комплексных кадастровых работ				
	X	Y	X	Y			
1	2	3	4	5	6	7	8
н1511У	—	—	454 463,64	1 236 707,56	Метод спутниковых геодезических измерений (определений)	√(0,08^2 + 0,06^2) = 0,10	—
н1512У	—	—	454 486,59	1 236 704,60			
н1510У	—	—	454 493,16	1 236 732,42			
н1509У	—	—	454 504,11	1 236 758,18			
н1513У	—	—	454 476,20	1 236 769,09			
н1511У	—	—	454 463,64	1 236 707,56			

2. Сведения о частях границ уточняемого земельного участка с кадастровым номером 68:20:2201015:23 :

Обозначение части границ		Горизонтальное проложение (S), м	Описание прохождения части границ	Сведения о согласовании местоположения границ (согласовано/спорное)
от т.	до т.			
1	2	3	4	5
н1511У	н1512У	23,14	—	согласовано
н1512У	н1510У	28,59		
н1510У	н1509У	27,99		
н1509У	н1513У	29,97		
н1513У	н1511У	62,80		

3. Сведения о характеристиках уточняемого земельного участка с кадастровым номером 68:20:2201015:23 :

№ п/п	Наименование характеристики земельного участка	Значение характеристики
1	2	3
1.	Адрес земельного участка	—
1.1.	Сведения о местоположении земельного участка (при отсутствии адреса) в структурированном в соответствии с федеральной информационной адресной системой виде	—
1.2.	Дополнительные сведения о местоположении земельного участка	—
2.	Площадь земельного участка ± величина погрешности определения (вычисления) площади (Р ± ΔР), м²	1 500 ± 14,00
3.	Формула, примененная для вычисления предельной погрешности определения площади земельного участка, с подставленными значениями и итоговые (вычисленные) значения	3,5*0,10*√(1 500,00) = 14
4.	Площадь земельного участка согласно сведениям Единого государственного реестра недвижимости (Ркад), м²	1 500,00
5.	Оценка расхождения Р и Ркад (Р - Ркад), м²	0
6.	Предельный минимальный и максимальный размеры земельного участка (Рмин и Рмакс), м²	Рмин = 300 Рмакс = 5 000
7.	Вид (виды) разрешенного использования	—
7.1.	Дополнительные сведения об использовании земельного участка	—
8.	Кадастровый или иной государственный учетный номер (инвентарный) здания, сооружения, объекта незавершенного строительства, расположенного на земельном участке	68:20:2201015:56

1	2	3
9.	Сведения о земельных участках (землях общего пользования, территории общего пользования), посредством которых обеспечивается доступ	Земли общего пользования
10.	Иные сведения	—

4. Пояснения к сведениям об уточняемом земельном участке с кадастровым номером 68:20:2201015:23 :

1.	—

1. Сведения о характерных точках границ уточняемого земельного участка с кадастровым номером 68:20:2201015:24 :

Система координат МСК-68, зона 1 Зона № 1

Обозначение характерных точек границ	Координаты, м				Метод определения координат	Формулы, примененные для расчета средней квадратической погрешности определения координат характерных точек границ (Mt), с подставленными в такие формулы значениями и итоговые (вычисленные) значения Mt, м	Описание закрепления точки
	содержатся в Едином государственном реестре недвижимости		определены в результате выполнения комплексных кадастровых работ				
	X	Y	X	Y			
1	2	3	4	5	6	7	8
н1511У	—	—	454 463,64	1 236 707,56	Метод спутниковых геодезических измерений (определений)	√(0,08^2 + 0,06^2) = 0,10	—
н1513У	—	—	454 476,20	1 236 769,09			
н1514У	—	—	454 489,56	1 236 800,17			
н1515У	—	—	454 493,40	1 236 798,91			
н1516У	—	—	454 522,83	1 236 866,57			
н1517У	—	—	454 510,16	1 236 871,37			
н1518У	—	—	454 448,97	1 236 747,68			
н1519У	—	—	454 446,12	1 236 707,70			

1	2	3	4	5	6	7	8
н1511У	—	—	454 463,64	1 236 707,56	Метод спутниковых геодезических измерений (определений)	√(0,08^2 + 0,06^2) = 0,10	—

2. Сведения о частях границ уточняемого земельного участка с кадастровым номером 68:20:2201015:24 :

Обозначение части границ		Горизонтальное проложение (S), м	Описание прохождения части границ	Сведения о согласовании местоположения границ (согласовано/спорное)
от т.	до т.			
1	2	3	4	5
н1511У	н1513У	62,80	—	согласовано
н1513У	н1514У	33,83		
н1514У	н1515У	4,04		
н1515У	н1516У	73,78		
н1516У	н1517У	13,55		
н1517У	н1518У	138,00		
н1518У	н1519У	40,08		
н1519У	н1511У	17,52		

3. Сведения о характеристиках уточняемого земельного участка с кадастровым номером 68:20:2201015:24 :

№ п/п	Наименование характеристики земельного участка	Значение характеристики
1	2	3
1.	Адрес земельного участка	—
1.1.	Сведения о местоположении земельного участка (при отсутствии адреса) в структурированном в соответствии с федеральной информационной адресной системой виде	—
1.2.	Дополнительные сведения о местоположении земельного участка	—
2.	Площадь земельного участка ± величина погрешности определения (вычисления) площади (Р ± ΔР), м²	2 887 ± 19,00
3.	Формула, примененная для вычисления предельной погрешности определения площади земельного участка, с подставленными значениями и итоговые (вычисленные) значения	3,5*0,10*√(2 887,00) = 19
4.	Площадь земельного участка согласно сведениям Единого государственного реестра недвижимости (Ркад), м²	2 800,00
5.	Оценка расхождения Р и Ркад (Р - Ркад), м²	87
6.	Предельный минимальный и максимальный размеры земельного участка (Рмин и Рмакс), м²	Рмин = 300 Рмакс = 5 000

1	2	3
7.	Вид (виды) разрешенного использования	—
7.1.	Дополнительные сведения об использовании земельного участка	—
8.	Кадастровый или иной государственный учетный номер (инвентарный) здания, сооружения, объекта незавершенного строительства, расположенного на земельном участке	68:20:2201015:55
9.	Сведения о земельных участках (землях общего пользования, территории общего пользования), посредством которых обеспечивается доступ	Земли общего пользования
10.	Иные сведения	—

4. Пояснения к сведениям об уточняемом земельном участке с кадастровым номером 68:20:2201015:24 :

1.	—

1. Сведения о характерных точках границ уточняемого земельного участка с кадастровым номером 68:20:2201015:27 :

Система координат МСК-68, зона 1 Зона № 1

Обозначение характерных точек границ	Координаты, м				Метод определения координат	Формулы, примененные для расчета средней квадратической погрешности определения координат характерных точек границ (Mt), с подставленными в такие формулы значениями и итоговые (вычисленные) значения Mt, м	Описание закрепления точки
	содержатся в Едином государственном реестре недвижимости		определены в результате выполнения комплексных кадастровых работ				
	X	Y	X	Y			
1	2	3	4	5	6	7	8
н1520У	—	—	454 353,48	1 236 712,58	Метод спутниковых геодезических измерений (определений)	√(0,08^2 + 0,06^2) = 0,10	—
н1521У	—	—	454 354,03	1 236 712,29			
н1522У	—	—	454 378,33	1 236 709,33			
н1523У	—	—	454 391,64	1 236 748,30			
н1524У	—	—	454 415,31	1 236 798,62			
н1525У	—	—	454 447,89	1 236 871,99			

1	2	3	4	5	6	7	8
н1526У	—	—	454 423,55	1 236 884,16	Метод спутниковых геодезических измерений (определений)	√(0,08^2 + 0,06^2) = 0,10	—
н1527У	—	—	454 391,48	1 236 802,88			
н1528У	—	—	454 371,70	1 236 758,15			
н1529У	—	—	454 359,52	1 236 729,29			
н1520У	—	—	454 353,48	1 236 712,58			

2. Сведения о частях границ уточняемого земельного участка с кадастровым номером 68:20:2201015:27 :

Обозначение части границ		Горизонтальное проложение (S), м	Описание прохождения части границ	Сведения о согласовании местоположения границ (согласовано/спорное)
от т.	до т.			
1	2	3	4	5
н1520У	н1521У	0,62	—	согласовано
н1521У	н1522У	24,48		
н1522У	н1523У	41,18		
н1523У	н1524У	55,61		
н1524У	н1525У	80,28		
н1525У	н1526У	27,21		
н1526У	н1527У	87,38		
н1527У	н1528У	48,91		
н1528У	н1529У	31,32		
н1529У	н1520У	17,77		

3. Сведения о характеристиках уточняемого земельного участка с кадастровым номером 68:20:2201015:27 :

№ п/п	Наименование характеристики земельного участка	Значение характеристики
1	2	3
1.	Адрес земельного участка	—
1.1.	Сведения о местоположении земельного участка (при отсутствии адреса) в структурированном в соответствии с федеральной информационной адресной системой виде	—
1.2.	Дополнительные сведения о местоположении земельного участка	—

1	2	3
2.	Площадь земельного участка ± величина погрешности определения (вычисления) площади (Р ± ΔР), м²	4 388 ± 23,00
3.	Формула, примененная для вычисления предельной погрешности определения площади земельного участка, с подставленными значениями и итоговые (вычисленные) значения	3,5*0,10*√(4 388,00) = 23
4.	Площадь земельного участка согласно сведениям Единого государственного реестра недвижимости (Ркад), м²	4 400,00
5.	Оценка расхождения Р и Ркад (Р - Ркад), м²	12
6.	Предельный минимальный и максимальный размеры земельного участка (Рмин и Рмакс), м²	Рмин = 300 Рмакс = 5 000
7.	Вид (виды) разрешенного использования	—
7.1.	Дополнительные сведения об использовании земельного участка	—
8.	Кадастровый или иной государственный учетный номер (инвентарный) здания, сооружения, объекта незавершенного строительства, расположенного на земельном участке	68:20:2201015:86
9.	Сведения о земельных участках (землях общего пользования, территории общего пользования), посредством которых обеспечивается доступ	Земли общего пользования
10.	Иные сведения	—

4. Пояснения к сведениям об уточняемом земельном участке с кадастровым номером 68:20:2201015:27 :

1.	—

1. Сведения о характерных точках границ уточняемого земельного участка с кадастровым номером 68:20:2201015:28 :

Система координат МСК-68, зона 1 Зона № 1

Обозначение характерных точек границ	Координаты, м				Метод определения координат	Формулы, примененные для расчета средней квадратической погрешности определения координат характерных точек границ (Mt), с подставленными в такие формулы значениями и итоговые (вычисленные) значения Mt, м	Описание закрепления точки
	содержатся в Едином государственном реестре недвижимости		определены в результате выполнения комплексных кадастровых работ				
	X	Y	X	Y			
1	2	3	4	5	6	7	8

1	2	3	4	5	6	7	8
н1530У	—	—	454 331,76	1 236 717,48	Метод спутниковых геодезических измерений (определений)	√(0,08^2 + 0,06^2) = 0,10	—
н1520У	—	—	454 353,48	1 236 712,58			
н1529У	—	—	454 359,52	1 236 729,29			
н1528У	—	—	454 371,70	1 236 758,15			
н1527У	—	—	454 391,48	1 236 802,88			
н1531У	—	—	454 374,64	1 236 811,12			
н1532У	—	—	454 337,50	1 236 730,91			
н1530У	—	—	454 331,76	1 236 717,48			

2. Сведения о частях границ уточняемого земельного участка с кадастровым номером 68:20:2201015:28 :

Обозначение части границ		Горизонтальное проложение (S), м	Описание прохождения части границ	Сведения о согласовании местоположения границ (согласовано/спорное)
от т.	до т.			
1	2	3	4	5
н1530У	н1520У	22,27	—	согласовано
н1520У	н1529У	17,77		
н1529У	н1528У	31,32		
н1528У	н1527У	48,91		
н1527У	н1531У	18,75		
н1531У	н1532У	88,39		
н1532У	н1530У	14,61		

3. Сведения о характеристиках уточняемого земельного участка с кадастровым номером 68:20:2201015:28 :

№ п/п	Наименование характеристики земельного участка	Значение характеристики
1	2	3

1	2	3
1.	Адрес земельного участка	—
1.1.	Сведения о местоположении земельного участка (при отсутствии адреса) в структурированном в соответствии с федеральной информационной адресной системой виде	—
1.2.	Дополнительные сведения о местоположении земельного участка	—
2.	Площадь земельного участка ± величина погрешности определения (вычисления) площади (Р ± ΔР), м²	2 000 ± 16,00
3.	Формула, примененная для вычисления предельной погрешности определения площади земельного участка, с подставленными значениями и итоговые (вычисленные) значения	3,5*0,10*√(2 000,00) = 16
4.	Площадь земельного участка согласно сведениям Единого государственного реестра недвижимости (Ркад), м²	2 000,00
5.	Оценка расхождения Р и Ркад (Р - Ркад), м²	0
6.	Предельный минимальный и максимальный размеры земельного участка (Рмин и Рмакс), м²	Рмин = 300 Рмакс = 5 000
7.	Вид (виды) разрешенного использования	—
7.1.	Дополнительные сведения об использовании земельного участка	—
8.	Кадастровый или иной государственный учетный номер (инвентарный) здания, сооружения, объекта незавершенного строительства, расположенного на земельном участке	68:20:2201015:87
9.	Сведения о земельных участках (землях общего пользования, территории общего пользования), посредством которых обеспечивается доступ	Земли общего пользования
10.	Иные сведения	—
4. Пояснения к сведениям об уточняемом земельном участке с кадастровым номером 68:20:2201015:28 :		
1.	—	

1. Сведения о характерных точках границ уточняемого земельного участка с кадастровым номером 68:20:2201015:29 :

Система координат МСК-68, зона 1 Зона № 1

Обозначение характерных точек границ	Координаты, м				Метод определения координат	Формулы, примененные для расчета средней квадратической погрешности определения координат характерных точек границ (Mt), с подставленными в такие формулы значениями и итоговые (вычисленные) значения Mt, м	Описание закрепления точки
	содержатся в Едином государственном реестре недвижимости		определены в результате выполнения комплексных кадастровых работ				
	X	Y	X	Y			
1	2	3	4	5	6	7	8
н1533У	—	—	454 312,99	1 236 723,96	Метод спутниковых геодезических измерений (определений)	√(0,08^2 + 0,06^2) = 0,10	—
н1534У	—	—	454 312,23	1 236 721,63			
н1535У	—	—	454 313,92	1 236 721,32			
н1530У	—	—	454 331,76	1 236 717,48			
н1532У	—	—	454 337,50	1 236 730,91			
н1531У	—	—	454 374,64	1 236 811,12			
н1536У	—	—	454 377,59	1 236 817,48			
н1537У	—	—	454 363,57	1 236 825,18			
н1538У	—	—	454 334,78	1 236 768,20			
н1539У	—	—	454 325,82	1 236 749,02			
н1540У	—	—	454 321,59	1 236 740,79			
н1533У	—	—	454 312,99	1 236 723,96			

2. Сведения о частях границ уточняемого земельного участка с кадастровым номером 68:20:2201015:29 :

Обозначение части границ		Горизонтальное проложение (S), м	Описание прохождения части границ	Сведения о согласовании местоположения границ (согласовано/спорное)
от т.	до т.			
1	2	3	4	5
н1533У	н1534У	2,45	—	согласовано
н1534У	н1535У	1,72		
н1535У	н1530У	18,25		
н1530У	н1532У	14,61		
н1532У	н1531У	88,39		
н1531У	н1536У	7,01		
н1536У	н1537У	16,00		
н1537У	н1538У	63,84		
н1538У	н1539У	21,17		
н1539У	н1540У	9,25		
н1540У	н1533У	18,90		

3. Сведения о характеристиках уточняемого земельного участка с кадастровым номером 68:20:2201015:29 :

№ п/п	Наименование характеристики земельного участка	Значение характеристики
1	2	3
1.	Адрес земельного участка	—
1.1.	Сведения о местоположении земельного участка (при отсутствии адреса) в структурированном в соответствии с федеральной информационной адресной системой виде	—
1.2.	Дополнительные сведения о местоположении земельного участка	—
2.	Площадь земельного участка ± величина погрешности определения (вычисления) площади (Р ± ΔР), м²	2 000 ± 16,00
3.	Формула, примененная для вычисления предельной погрешности определения площади земельного участка, с подставленными значениями и итоговые (вычисленные) значения	3,5*0,10*√(2 000,00) = 16
4.	Площадь земельного участка согласно сведениям Единого государственного реестра недвижимости (Ркад), м²	2 000,00
5.	Оценка расхождения Р и Ркад (Р - Ркад), м²	0
6.	Предельный минимальный и максимальный размеры земельного участка (Рмин и Рмакс), м²	Рмин = 300 Рмакс = 5 000

1	2	3
7.	Вид (виды) разрешенного использования	—
7.1.	Дополнительные сведения об использовании земельного участка	—
8.	Кадастровый или иной государственный учетный номер (инвентарный) здания, сооружения, объекта незавершенного строительства, расположенного на земельном участке	68:20:2201015:83
9.	Сведения о земельных участках (землях общего пользования, территории общего пользования), посредством которых обеспечивается доступ	Земли общего пользования
10.	Иные сведения	—

4. Пояснения к сведениям об уточняемом земельном участке с кадастровым номером 68:20:2201015:29 :

1.	—

1. Сведения о характерных точках границ уточняемого земельного участка с кадастровым номером 68:20:2201015:31 :

Система координат МСК-68, зона 1 Зона № 1

Обозначение характерных точек границ	Координаты, м				Метод определения координат	Формулы, примененные для расчета средней квадратической погрешности определения координат характерных точек границ (Mt), с подставленными в такие формулы значениями и итоговые (вычисленные) значения Mt, м	Описание закрепления точки
	содержатся в Едином государственном реестре недвижимости		определены в результате выполнения комплексных кадастровых работ				
	X	Y	X	Y			
1	2	3	4	5	6	7	8
н1541У	—	—	454 296,89	1 236 730,33	Метод спутниковых геодезических измерений (определений)	√(0,08^2 + 0,06^2) = 0,10	—
н1542У	—	—	454 303,76	1 236 744,78			
н1543У	—	—	454 307,22	1 236 752,68			
н1544У	—	—	454 317,81	1 236 776,04			
н1545У	—	—	454 346,82	1 236 833,25			
н1546У	—	—	454 381,68	1 236 906,61			

1	2	3	4	5	6	7	8
н1547У	—	—	454 358,71	1 236 912,59	Метод спутниковых геодезических измерений (определений)	√(0,08^2 + 0,06^2) = 0,10	—
н1548У	—	—	454 325,61	1 236 842,14			
н1549У	—	—	454 294,42	1 236 775,00			
н1550У	—	—	454 297,63	1 236 773,40			
н1551У	—	—	454 279,68	1 236 739,57			
н1541У	—	—	454 296,89	1 236 730,33			

2. Сведения о частях границ уточняемого земельного участка с кадастровым номером 68:20:2201015:31 :

Обозначение части границ		Горизонтальное проложение (S), м	Описание прохождения части границ	Сведения о согласовании местоположения границ (согласовано/спорное)
от т.	до т.			
1	2	3	4	5
н1541У	н1542У	16,00	—	согласовано
н1542У	н1543У	8,62		
н1543У	н1544У	25,65		
н1544У	н1545У	64,14		
н1545У	н1546У	81,22		
н1546У	н1547У	23,74		
н1547У	н1548У	77,84		
н1548У	н1549У	74,03		
н1549У	н1550У	3,59		
н1550У	н1551У	38,30		
н1551У	н1541У	19,53		

3. Сведения о характеристиках уточняемого земельного участка с кадастровым номером 68:20:2201015:31 :

№ п/п	Наименование характеристики земельного участка	Значение характеристики
1	2	3

1	2	3
1.	Адрес земельного участка	—
1.1.	Сведения о местоположении земельного участка (при отсутствии адреса) в структурированном в соответствии с федеральной информационной адресной системой виде	—
1.2.	Дополнительные сведения о местоположении земельного участка	—
2.	Площадь земельного участка ± величина погрешности определения (вычисления) площади (Р ± ΔР), м²	4 178 ± 23,00
3.	Формула, примененная для вычисления предельной погрешности определения площади земельного участка, с подставленными значениями и итоговые (вычисленные) значения	3,5*0,10*√(4 178,00) = 23
4.	Площадь земельного участка согласно сведениям Единого государственного реестра недвижимости (Ркад), м²	4 500,00
5.	Оценка расхождения Р и Ркад (Р - Ркад), м²	322
6.	Предельный минимальный и максимальный размеры земельного участка (Рмин и Рмакс), м²	Рмин = 300 Рмакс = 5 000
7.	Вид (виды) разрешенного использования	—
7.1.	Дополнительные сведения об использовании земельного участка	—
8.	Кадастровый или иной государственный учетный номер (инвентарный) здания, сооружения, объекта незавершенного строительства, расположенного на земельном участке	—
9.	Сведения о земельных участках (землях общего пользования, территории общего пользования), посредством которых обеспечивается доступ	Земли общего пользования
10.	Иные сведения	—
4. Пояснения к сведениям об уточняемом земельном участке с кадастровым номером 68:20:2201015:31 :		
1.	—	

1. Сведения о характерных точках границ уточняемого земельного участка с кадастровым номером 68:20:2201015:32 :

Система координат МСК-68, зона 1 Зона № 1

Обозначение характерных точек границ	Координаты, м				Метод определения координат	Формулы, примененные для расчета средней квадратической погрешности определения координат характерных точек границ (Mt), с подставленными в такие формулы значениями и итоговые (вычисленные) значения Mt, м	Описание закрепления точки
	содержатся в Едином государственном реестре недвижимости		определены в результате выполнения комплексных кадастровых работ				
	X	Y	X	Y			
1	2	3	4	5	6	7	8
н1551У	—	—	454 279,68	1 236 739,57	Метод спутниковых геодезических измерений (определений)	√(0,08^2 + 0,06^2) = 0,10	—
н1550У	—	—	454 297,63	1 236 773,40			
н1549У	—	—	454 294,42	1 236 775,00			
н1548У	—	—	454 325,61	1 236 842,14			
н1547У	—	—	454 358,71	1 236 912,59			
н1552У	—	—	454 336,55	1 236 904,85			
н1553У	—	—	454 273,58	1 236 774,53			
н1554У	—	—	454 271,69	1 236 775,57			
н1555У	—	—	454 268,69	1 236 769,58			
н1556У	—	—	454 267,47	1 236 770,31			
н1557У	—	—	454 264,23	1 236 766,03			
н1558У	—	—	454 267,04	1 236 763,95			

1	2	3	4	5	6	7	8
н1559У	—	—	454 259,14	1 236 750,38	Метод спутниковых геодезических измерений (определений)	√(0,08^2 + 0,06^2) = 0,10	—
н1551У	—	—	454 279,68	1 236 739,57			

2. Сведения о частях границ уточняемого земельного участка с кадастровым номером 68:20:2201015:32 :

Обозначение части границ		Горизонтальное проложение (S), м	Описание прохождения части границ	Сведения о согласовании местоположения границ (согласовано/спорное)
от т.	до т.			
1	2	3	4	5
н1551У	н1550У	38,30	—	согласовано
н1550У	н1549У	3,59		
н1549У	н1548У	74,03		
н1548У	н1547У	77,84		
н1547У	н1552У	23,47		
н1552У	н1553У	144,74		
н1553У	н1554У	2,16		
н1554У	н1555У	6,70		
н1555У	н1556У	1,42		
н1556У	н1557У	5,37		
н1557У	н1558У	3,50		
н1558У	н1559У	15,70		
н1559У	н1551У	23,21		

3. Сведения о характеристиках уточняемого земельного участка с кадастровым номером 68:20:2201015:32 :

№ п/п	Наименование характеристики земельного участка	Значение характеристики
1	2	3
1.	Адрес земельного участка	—
1.1.	Сведения о местоположении земельного участка (при отсутствии адреса) в структурированном в соответствии с федеральной информационной адресной системой виде	—
1.2.	Дополнительные сведения о местоположении земельного участка	—
2.	Площадь земельного участка ± величина погрешности определения (вычисления) площади (Р ± ΔР), м²	3 400 ± 20,00

1	2	3
3.	Формула, примененная для вычисления предельной погрешности определения площади земельного участка, с подставленными значениями и итоговые (вычисленные) значения	3,5*0,10*√(3 400,00) = 20
4.	Площадь земельного участка согласно сведениям Единого государственного реестра недвижимости (Ркад), м²	3 400,00
5.	Оценка расхождения Р и Ркад (Р - Ркад), м²	0
6.	Предельный минимальный и максимальный размеры земельного участка (Рмин и Рмакс), м²	Рмин = 300 Рмакс = 5 000
7.	Вид (виды) разрешенного использования	—
7.1.	Дополнительные сведения об использовании земельного участка	—
8.	Кадастровый или иной государственный учетный номер (инвентарный) здания, сооружения, объекта незавершенного строительства, расположенного на земельном участке	—
9.	Сведения о земельных участках (землях общего пользования, территории общего пользования), посредством которых обеспечивается доступ	Земли общего пользования
10.	Иные сведения	—

4. Пояснения к сведениям об уточняемом земельном участке с кадастровым номером 68:20:2201015:32 :

1.	—

1. Сведения о характерных точках границ уточняемого земельного участка с кадастровым номером 68:20:2201015:34 :

Система координат МСК-68, зона 1 Зона № 1

Обозначение характерных точек границ	Координаты, м				Метод определения координат	Формулы, примененные для расчета средней квадратической погрешности определения координат характерных точек границ (Mt), с подставленными в такие формулы значениями и итоговые (вычисленные) значения Mt, м	Описание закрепления точки
	содержатся в Едином государственном реестре недвижимости		определены в результате выполнения комплексных кадастровых работ				
	X	Y	X	Y			
1	2	3	4	5	6	7	8
н1559У	—	—	454 259,14	1 236 750,38	Метод спутниковых геодезических измерений (определений)	√(0,08^2 + 0,06^2) = 0,10	—

1	2	3	4	5	6	7	8
н1558У	—	—	454 267,04	1 236 763,95	Метод спутниковых геодезических измерений (определений)	√(0,08^2 + 0,06^2) = 0,10	—
н1557У	—	—	454 264,23	1 236 766,03			
н1556У	—	—	454 267,47	1 236 770,31			
н1555У	—	—	454 268,69	1 236 769,58			
н1554У	—	—	454 271,69	1 236 775,57			
н1553У	—	—	454 273,58	1 236 774,53			
н1552У	—	—	454 336,55	1 236 904,85			
н1560У	—	—	454 322,73	1 236 907,29			
н1561У	—	—	454 260,26	1 236 791,06			
н1562У	—	—	454 255,85	1 236 792,73			
н1563У	—	—	454 239,49	1 236 763,47			
н1559У	—	—	454 259,14	1 236 750,38			

2. Сведения о частях границ уточняемого земельного участка с кадастровым номером 68:20:2201015:34 :

Обозначение части границ		Горизонтальное проложение (S), м	Описание прохождения части границ	Сведения о согласовании местоположения границ (согласовано/спорное)
от т.	до т.			
1	2	3	4	5
н1559У	н1558У	15,70	—	согласовано
н1558У	н1557У	3,50		
н1557У	н1556У	5,37		
н1556У	н1555У	1,42		
н1555У	н1554У	6,70		
н1554У	н1553У	2,16		
н1553У	н1552У	144,74		

1	2	3	4	5
н1552У	н1560У	14,03	—	согласовано
н1560У	н1561У	131,95		
н1561У	н1562У	4,72		
н1562У	н1563У	33,52		
н1563У	н1559У	23,61		

3. Сведения о характеристиках уточняемого земельного участка с кадастровым номером 68:20:2201015:34 :

№ п/п	Наименование характеристики земельного участка	Значение характеристики
1	2	3
1.	Адрес земельного участка	—
1.1.	Сведения о местоположении земельного участка (при отсутствии адреса) в структурированном в соответствии с федеральной информационной адресной системой виде	—
1.2.	Дополнительные сведения о местоположении земельного участка	—
2.	Площадь земельного участка ± величина погрешности определения (вычисления) площади (Р ± ΔР), м²	3 000 ± 19,00
3.	Формула, примененная для вычисления предельной погрешности определения площади земельного участка, с подставленными значениями и итоговые (вычисленные) значения	3,5*0,10*√(3 000,00) = 19
4.	Площадь земельного участка согласно сведениям Единого государственного реестра недвижимости (Ркад), м²	3 000,00
5.	Оценка расхождения Р и Ркад (Р - Ркад), м²	0
6.	Предельный минимальный и максимальный размеры земельного участка (Рмин и Рмакс), м²	Рмин = 300 Рмакс = 5 000
7.	Вид (виды) разрешенного использования	—
7.1.	Дополнительные сведения об использовании земельного участка	—
8.	Кадастровый или иной государственный учетный номер (инвентарный) здания, сооружения, объекта незавершенного строительства, расположенного на земельном участке	—
9.	Сведения о земельных участках (землях общего пользования, территории общего пользования), посредством которых обеспечивается доступ	Земли общего пользования
10.	Иные сведения	—

4. Пояснения к сведениям об уточняемом земельном участке с кадастровым номером 68:20:2201015:34 :

1.	—

1. Сведения о характерных точках границ уточняемого земельного участка с кадастровым номером 68:20:2201015:37 :

Система координат МСК-68, зона 1 Зона № 1

Обозначение характерных точек границ	Координаты, м				Метод определения координат	Формулы, примененные для расчета средней квадратической погрешности определения координат характерных точек границ (Mt), с подставленными в такие формулы значениями и итоговые (вычисленные) значения Mt, м	Описание закрепления точки
	содержатся в Едином государственном реестре недвижимости		определены в результате выполнения комплексных кадастровых работ				
	X	Y	X	Y			
1	2	3	4	5	6	7	8
н1564У	—	—	454 153,72	1 236 826,90	Метод спутниковых геодезических измерений (определений)	√(0,08^2 + 0,06^2) = 0,10	—
н1565У	—	—	454 177,71	1 236 811,50			
н1566У	—	—	454 187,80	1 236 827,77			
н1567У	—	—	454 207,90	1 236 862,78			
н1568У	—	—	454 214,89	1 236 874,40			
н1569У	—	—	454 192,15	1 236 888,21			
н1570У	—	—	454 184,78	1 236 876,18			
н1571У	—	—	454 170,02	1 236 852,30			
н1564У	—	—	454 153,72	1 236 826,90			

2. Сведения о частях границ уточняемого земельного участка с кадастровым номером 68:20:2201015:37 :

Обозначение части границ		Горизонтальное проложение (S), м	Описание прохождения части границ	Сведения о согласовании местоположения границ (согласовано/спорное)
от т.	до т.			
1	2	3	4	5
н1564У	н1565У	28,51	—	согласовано

1	2	3	4	5
н1565У	н1566У	19,14	—	согласовано
н1566У	н1567У	40,37		
н1567У	н1568У	13,56		
н1568У	н1569У	26,60		
н1569У	н1570У	14,11		
н1570У	н1571У	28,07		
н1571У	н1564У	30,18		

3. Сведения о характеристиках уточняемого земельного участка с кадастровым номером 68:20:2201015:37 :

№ п/п	Наименование характеристики земельного участка	Значение характеристики
1	2	3
1.	Адрес земельного участка	—
1.1.	Сведения о местоположении земельного участка (при отсутствии адреса) в структурированном в соответствии с федеральной информационной адресной системой виде	—
1.2.	Дополнительные сведения о местоположении земельного участка	—
2.	Площадь земельного участка ± величина погрешности определения (вычисления) площади (Р ± ΔР), м²	2 000 ± 16,00
3.	Формула, примененная для вычисления предельной погрешности определения площади земельного участка, с подставленными значениями и итоговые (вычисленные) значения	3,5*0,10*√(2 000,00) = 16
4.	Площадь земельного участка согласно сведениям Единого государственного реестра недвижимости (Ркад), м²	2 000,00
5.	Оценка расхождения Р и Ркад (Р - Ркад), м²	0
6.	Предельный минимальный и максимальный размеры земельного участка (Рмин и Рмакс), м²	Рмин = 300 Рмакс = 5 000
7.	Вид (виды) разрешенного использования	—
7.1.	Дополнительные сведения об использовании земельного участка	—
8.	Кадастровый или иной государственный учетный номер (инвентарный) здания, сооружения, объекта незавершенного строительства, расположенного на земельном участке	—
9.	Сведения о земельных участках (землях общего пользования, территории общего пользования), посредством которых обеспечивается доступ	Земли общего пользования

1	2	3
10.	Иные сведения	—

4. Пояснения к сведениям об уточняемом земельном участке с кадастровым номером 68:20:2201015:37 :

1.	—

1. Сведения о характерных точках границ уточняемого земельного участка с кадастровым номером 68:20:2201015:38 :

Система координат МСК-68, зона 1 Зона № 1

Обозначение характерных точек границ	Координаты, м				Метод определения координат	Формулы, примененные для расчета средней квадратической погрешности определения координат характерных точек границ (Mt), с подставленными в такие формулы значениями и итоговые (вычисленные) значения Mt, м	Описание закрепления точки
	содержатся в Едином государственном реестре недвижимости		определены в результате выполнения комплексных кадастровых работ				
	X	Y	X	Y			
1	2	3	4	5	6	7	8
н1572У	—	—	454 124,69	1 236 847,19	Метод спутниковых геодезических измерений (определений)	√(0,08^2 + 0,06^2) = 0,10	—
н1564У	—	—	454 153,72	1 236 826,90			
н1571У	—	—	454 170,02	1 236 852,30			
н1570У	—	—	454 184,78	1 236 876,18			
н1573У	—	—	454 154,20	1 236 894,82			
н1574У	—	—	454 139,70	1 236 870,78			
н1575У	—	—	454 136,89	1 236 866,43			
н1572У	—	—	454 124,69	1 236 847,19			

2. Сведения о частях границ уточняемого земельного участка с кадастровым номером 68:20:2201015:38 :

Обозначение части границ		Горизонтальное проложение (S), м	Описание прохождения части границ	Сведения о согласовании местоположения границ (согласовано/спорное)
от т.	до т.			
1	2	3	4	5

1	2	3	4	5
н1572У	н1564У	35,42	—	согласовано
н1564У	н1571У	30,18		
н1571У	н1570У	28,07		
н1570У	н1573У	35,81		
н1573У	н1574У	28,07		
н1574У	н1575У	5,18		
н1575У	н1572У	22,78		

3. Сведения о характеристиках уточняемого земельного участка с кадастровым номером 68:20:2201015:38 :

№ п/п	Наименование характеристики земельного участка	Значение характеристики
1	2	3
1.	Адрес земельного участка	—
1.1.	Сведения о местоположении земельного участка (при отсутствии адреса) в структурированном в соответствии с федеральной информационной адресной системой виде	—
1.2.	Дополнительные сведения о местоположении земельного участка	—
2.	Площадь земельного участка ± величина погрешности определения (вычисления) площади (Р ± ΔР), м²	2 032 ± 16,00
3.	Формула, примененная для вычисления предельной погрешности определения площади земельного участка, с подставленными значениями и итоговые (вычисленные) значения	3,5*0,10*√(2 032,00) = 16
4.	Площадь земельного участка согласно сведениям Единого государственного реестра недвижимости (Ркад), м²	2 032,00
5.	Оценка расхождения Р и Ркад (Р - Ркад), м²	0
6.	Предельный минимальный и максимальный размеры земельного участка (Рмин и Рмакс), м²	Рмин = 300 Рмакс = 5 000
7.	Вид (виды) разрешенного использования	—
7.1.	Дополнительные сведения об использовании земельного участка	—
8.	Кадастровый или иной государственный учетный номер (инвентарный) здания, сооружения, объекта незавершенного строительства, расположенного на земельном участке	68:20:2201015:80
9.	Сведения о земельных участках (землях общего пользования, территории общего пользования), посредством которых обеспечивается доступ	Земли общего пользования

1	2	3
10.	Иные сведения	—

4. Пояснения к сведениям об уточняемом земельном участке с кадастровым номером 68:20:2201015:38 :

1.	—

1. Сведения о характерных точках границ уточняемого земельного участка с кадастровым номером 68:20:2201015:40 :

Система координат МСК-68, зона 1 Зона № 1

Обозначение характерных точек границ	Координаты, м				Метод определения координат	Формулы, примененные для расчета средней квадратической погрешности определения координат характерных точек границ (Mt), с подставленными в такие формулы значениями и итоговые (вычисленные) значения Mt, м	Описание закрепления точки
	содержатся в Едином государственном реестре недвижимости		определены в результате выполнения комплексных кадастровых работ				
	X	Y	X	Y			
1	2	3	4	5	6	7	8
н1576У	—	—	454 084,30	1 236 875,42	Метод спутниковых геодезических измерений (определений)	√(0,08^2 + 0,06^2) = 0,10	—
н1577У	—	—	454 093,89	1 236 889,26			
н1578У	—	—	454 094,17	1 236 889,89			
н1579У	—	—	454 099,01	1 236 896,81			
н1580У	—	—	454 118,89	1 236 928,03			
н1581У	—	—	454 129,69	1 236 944,97			
н1582У	—	—	454 090,33	1 236 966,69			
н1583У	—	—	454 081,01	1 236 951,36			
н1584У	—	—	454 059,50	1 236 916,93			
н1585У	—	—	454 052,39	1 236 906,27			

1	2	3	4	5	6	7	8
н1586У	—	—	454 048,44	1 236 899,82	Метод спутниковых геодезических измерений (определений)	√(0,08^2 + 0,06^2) = 0,10	—
н1587У	—	—	454 074,20	1 236 881,41			
н1576У	—	—	454 084,30	1 236 875,42			

2. Сведения о частях границ уточняемого земельного участка с кадастровым номером 68:20:2201015:40 :

Обозначение части границ		Горизонтальное проложение (S), м	Описание прохождения части границ	Сведения о согласовании местоположения границ (согласовано/спорное)
от т.	до т.			
1	2	3	4	5
н1576У	н1577У	16,84	—	согласовано
н1577У	н1578У	0,69		
н1578У	н1579У	8,44		
н1579У	н1580У	37,01		
н1580У	н1581У	20,09		
н1581У	н1582У	44,96		
н1582У	н1583У	17,94		
н1583У	н1584У	40,60		
н1584У	н1585У	12,81		
н1585У	н1586У	7,56		
н1586У	н1587У	31,66		
н1587У	н1576У	11,74		

3. Сведения о характеристиках уточняемого земельного участка с кадастровым номером 68:20:2201015:40 :

№ п/п	Наименование характеристики земельного участка	Значение характеристики
1	2	3
1.	Адрес земельного участка	—
1.1.	Сведения о местоположении земельного участка (при отсутствии адреса) в структурированном в соответствии с федеральной информационной адресной системой виде	—
1.2.	Дополнительные сведения о местоположении земельного участка	—
2.	Площадь земельного участка ± величина погрешности определения (вычисления) площади (Р ± ΔР), м²	3 600 ± 21,00

1	2	3
3.	Формула, примененная для вычисления предельной погрешности определения площади земельного участка, с подставленными значениями и итоговые (вычисленные) значения	3,5*0,10*√(3 600,00) = 21
4.	Площадь земельного участка согласно сведениям Единого государственного реестра недвижимости (Ркад), м²	3 600,00
5.	Оценка расхождения Р и Ркад (Р - Ркад), м²	0
6.	Предельный минимальный и максимальный размеры земельного участка (Рмин и Рмакс), м²	Рмин = 300 Рмакс = 5 000
7.	Вид (виды) разрешенного использования	—
7.1.	Дополнительные сведения об использовании земельного участка	—
8.	Кадастровый или иной государственный учетный номер (инвентарный) здания, сооружения, объекта незавершенного строительства, расположенного на земельном участке	68:20:2201015:78
9.	Сведения о земельных участках (землях общего пользования, территории общего пользования), посредством которых обеспечивается доступ	Земли общего пользования
10.	Иные сведения	—

4. Пояснения к сведениям об уточняемом земельном участке с кадастровым номером 68:20:2201015:40 :

1.	—

1. Сведения о характерных точках границ уточняемого земельного участка с кадастровым номером 68:20:2201015:43 :

Система координат МСК-68, зона 1 Зона № 1

Обозначение характерных точек границ	Координаты, м				Метод определения координат	Формулы, примененные для расчета средней квадратической погрешности определения координат характерных точек границ (Mt), с подставленными в такие формулы значениями и итоговые (вычисленные) значения Mt, м	Описание закрепления точки
	содержатся в Едином государственном реестре недвижимости		определены в результате выполнения комплексных кадастровых работ				
	X	Y	X	Y			
1	2	3	4	5	6	7	8
н1588У	—	—	453 968,36	1 236 958,07	Метод спутниковых геодезических измерений (определений)	√(0,08^2 + 0,06^2) = 0,10	—

1	2	3	4	5	6	7	8
н1589У	—	—	453 981,07	1 236 972,34	Метод спутниковых геодезических измерений (определений)	√(0,08^2 + 0,06^2) = 0,10	—
н1590У	—	—	453 992,66	1 236 985,42			
н1591У	—	—	454 015,01	1 237 010,44			
н1592У	—	—	454 033,19	1 237 029,84			
н1593У	—	—	454 038,48	1 237 035,59			
н1594У	—	—	454 014,97	1 237 059,03			
н1595У	—	—	453 961,11	1 237 001,00			
н1596У	—	—	453 941,82	1 236 976,60			
н1588У	—	—	453 968,36	1 236 958,07			

2. Сведения о частях границ уточняемого земельного участка с кадастровым номером 68:20:2201015:43 :

Обозначение части границ		Горизонтальное проложение (S), м	Описание прохождения части границ	Сведения о согласовании местоположения границ (согласовано/спорное)
от т.	до т.			
1	2	3	4	5
н1588У	н1589У	19,11	—	согласовано
н1589У	н1590У	17,48		
н1590У	н1591У	33,55		
н1591У	н1592У	26,59		
н1592У	н1593У	7,81		
н1593У	н1594У	33,20		
н1594У	н1595У	79,17		
н1595У	н1596У	31,10		
н1596У	н1588У	32,37		

3. Сведения о характеристиках уточняемого земельного участка с кадастровым номером 68:20:2201015:43 :

№ п/п	Наименование характеристики земельного участка	Значение характеристики
1	2	3

1	2	3
1.	Адрес земельного участка	—
1.1.	Сведения о местоположении земельного участка (при отсутствии адреса) в структурированном в соответствии с федеральной информационной адресной системой виде	—
1.2.	Дополнительные сведения о местоположении земельного участка	—
2.	Площадь земельного участка ± величина погрешности определения (вычисления) площади (Р ± ΔР), м²	3 574 ± 21,00
3.	Формула, примененная для вычисления предельной погрешности определения площади земельного участка, с подставленными значениями и итоговые (вычисленные) значения	3,5*0,10*√(3 574,00) = 21
4.	Площадь земельного участка согласно сведениям Единого государственного реестра недвижимости (Ркад), м²	3 600,00
5.	Оценка расхождения Р и Ркад (Р - Ркад), м²	26
6.	Предельный минимальный и максимальный размеры земельного участка (Рмин и Рмакс), м²	Рмин = 300 Рмакс = 5 000
7.	Вид (виды) разрешенного использования	—
7.1.	Дополнительные сведения об использовании земельного участка	—
8.	Кадастровый или иной государственный учетный номер (инвентарный) здания, сооружения, объекта незавершенного строительства, расположенного на земельном участке	68:20:2201015:76
9.	Сведения о земельных участках (землях общего пользования, территории общего пользования), посредством которых обеспечивается доступ	Земли общего пользования
10.	Иные сведения	—
4. Пояснения к сведениям об уточняемом земельном участке с кадастровым номером 68:20:2201015:43 :		
1.	—	

1. Сведения о характерных точках границ уточняемого земельного участка с кадастровым номером 68:20:2201015:45 :

Система координат МСК-68, зона 1 Зона № 1

Обозначение характерных точек границ	Координаты, м				Метод определения координат	Формулы, примененные для расчета средней квадратической погрешности определения координат характерных точек границ (Mt), с подставленными в такие формулы значениями и итоговые (вычисленные) значения Mt, м	Описание закрепления точки
	содержатся в Едином государственном реестре недвижимости		определены в результате выполнения комплексных кадастровых работ				
	X	Y	X	Y			
1	2	3	4	5	6	7	8
н1597У	—	—	453 923,40	1 236 990,25	Метод спутниковых геодезических измерений (определений)	√(0,08^2 + 0,06^2) = 0,10	—
н1598У	—	—	453 935,82	1 237 008,28			
н1599У	—	—	453 935,72	1 237 008,37			
н1600У	—	—	453 940,65	1 237 017,94			
н1601У	—	—	453 978,76	1 237 063,54			
н1602У	—	—	453 956,96	1 237 082,58			
н1603У	—	—	453 914,23	1 237 033,75			
н1604У	—	—	453 899,41	1 237 006,01			
н1605У	—	—	453 902,78	1 237 004,61			
н1597У	—	—	453 923,40	1 236 990,25			

2. Сведения о частях границ уточняемого земельного участка с кадастровым номером 68:20:2201015:45 :

Обозначение части границ		Горизонтальное проложение (S), м	Описание прохождения части границ	Сведения о согласовании местоположения границ (согласовано/спорное)
от т.	до т.			
1	2	3	4	5

1	2	3	4	5
н1597У	н1598У	21,89	—	согласовано
н1598У	н1599У	0,13		
н1599У	н1600У	10,77		
н1600У	н1601У	59,43		
н1601У	н1602У	28,94		
н1602У	н1603У	64,89		
н1603У	н1604У	31,45		
н1604У	н1605У	3,65		
н1605У	н1597У	25,13		

3. Сведения о характеристиках уточняемого земельного участка с кадастровым номером 68:20:2201015:45 :

№ п/п	Наименование характеристики земельного участка	Значение характеристики
1	2	3
1.	Адрес земельного участка	—
1.1.	Сведения о местоположении земельного участка (при отсутствии адреса) в структурированном в соответствии с федеральной информационной адресной системой виде	—
1.2.	Дополнительные сведения о местоположении земельного участка	—
2.	Площадь земельного участка ± величина погрешности определения (вычисления) площади (Р ± ΔР), м²	2 800 ± 19,00
3.	Формула, примененная для вычисления предельной погрешности определения площади земельного участка, с подставленными значениями и итоговые (вычисленные) значения	3,5*0,10*√(2 800,00) = 19
4.	Площадь земельного участка согласно сведениям Единого государственного реестра недвижимости (Ркад), м²	2 800,00
5.	Оценка расхождения Р и Ркад (Р - Ркад), м²	0
6.	Предельный минимальный и максимальный размеры земельного участка (Рмин и Рмакс), м²	Рмин = 300 Рмакс = 5 000
7.	Вид (виды) разрешенного использования	—
7.1.	Дополнительные сведения об использовании земельного участка	—
8.	Кадастровый или иной государственный учетный номер (инвентарный) здания, сооружения, объекта незавершенного строительства, расположенного на земельном участке	68:20:2201015:74

1	2	3
9.	Сведения о земельных участках (землях общего пользования, территории общего пользования), посредством которых обеспечивается доступ	Земли общего пользования
10.	Иные сведения	—

4. Пояснения к сведениям об уточняемом земельном участке с кадастровым номером 68:20:2201015:45 :

1.	—

1. Сведения о характерных точках границ уточняемого земельного участка с кадастровым номером 68:20:2201015:46 :

Система координат МСК-68, зона 1 Зона № 1

Обозначение характерных точек границ	Координаты, м				Метод определения координат	Формулы, примененные для расчета средней квадратической погрешности определения координат характерных точек границ (Mt), с подставленными в такие формулы значениями и итоговые (вычисленные) значения Mt, м	Описание закрепления точки
	содержатся в Едином государственном реестре недвижимости		определены в результате выполнения комплексных кадастровых работ				
	X	Y	X	Y			
1	2	3	4	5	6	7	8
н1604У	—	—	453 899,41	1 237 006,01	Метод спутниковых геодезических измерений (определений)	√(0,08^2 + 0,06^2) = 0,10	—
н1603У	—	—	453 914,23	1 237 033,75			
н1602У	—	—	453 956,96	1 237 082,58			
н1606У	—	—	453 919,97	1 237 094,25			
н1607У	—	—	453 914,51	1 237 085,19			
н1608У	—	—	453 890,49	1 237 037,73			
н1609У	—	—	453 893,93	1 237 035,29			
н1610У	—	—	453 885,17	1 237 015,60			

1	2	3	4	5	6	7	8
н1604У	—	—	453 899,41	1 237 006,01	Метод спутниковых геодезических измерений (определений)	√(0,08^2 + 0,06^2) = 0,10	—

2. Сведения о частях границ уточняемого земельного участка с кадастровым номером 68:20:2201015:46 :

Обозначение части границ		Горизонтальное проложение (S), м	Описание прохождения части границ	Сведения о согласовании местоположения границ (согласовано/спорное)
от т.	до т.			
1	2	3	4	5
н1604У	н1603У	31,45	—	согласовано
н1603У	н1602У	64,89		
н1602У	н1606У	38,79		
н1606У	н1607У	10,58		
н1607У	н1608У	53,19		
н1608У	н1609У	4,22		
н1609У	н1610У	21,55		
н1610У	н1604У	17,17		

3. Сведения о характеристиках уточняемого земельного участка с кадастровым номером 68:20:2201015:46 :

№ п/п	Наименование характеристики земельного участка	Значение характеристики
1	2	3
1.	Адрес земельного участка	—
1.1.	Сведения о местоположении земельного участка (при отсутствии адреса) в структурированном в соответствии с федеральной информационной адресной системой виде	—
1.2.	Дополнительные сведения о местоположении земельного участка	—
2.	Площадь земельного участка ± величина погрешности определения (вычисления) площади (Р ± ΔР), м²	2 400 ± 17,00
3.	Формула, примененная для вычисления предельной погрешности определения площади земельного участка, с подставленными значениями и итоговые (вычисленные) значения	3,5*0,10*√(2 400,00) = 17
4.	Площадь земельного участка согласно сведениям Единого государственного реестра недвижимости (Ркад), м²	2 400,00
5.	Оценка расхождения Р и Ркад (Р - Ркад), м²	0
6.	Предельный минимальный и максимальный размеры земельного участка (Рмин и Рмакс), м²	Рмин = 300 Рмакс = 5 000

1	2	3
7.	Вид (виды) разрешенного использования	—
7.1.	Дополнительные сведения об использовании земельного участка	—
8.	Кадастровый или иной государственный учетный номер (инвентарный) здания, сооружения, объекта незавершенного строительства, расположенного на земельном участке	68:20:2201015:73
9.	Сведения о земельных участках (землях общего пользования, территории общего пользования), посредством которых обеспечивается доступ	Земли общего пользования
10.	Иные сведения	—

4. Пояснения к сведениям об уточняемом земельном участке с кадастровым номером 68:20:2201015:46 :

1.	—

1. Сведения о характерных точках границ уточняемого земельного участка с кадастровым номером 68:20:2201015:49 :

Система координат МСК-68, зона 1 Зона № 1

Обозначение характерных точек границ	Координаты, м				Метод определения координат	Формулы, примененные для расчета средней квадратической погрешности определения координат характерных точек границ (Mt), с подставленными в такие формулы значениями и итоговые (вычисленные) значения Mt, м	Описание закрепления точки
	содержатся в Едином государственном реестре недвижимости		определены в результате выполнения комплексных кадастровых работ				
	X	Y	X	Y			
1	2	3	4	5	6	7	8
н1611У	—	—	453 860,97	1 237 110,64	Метод спутниковых геодезических измерений (определений)	√(0,08^2 + 0,06^2) = 0,10	—
н1612У	—	—	453 867,94	1 237 105,93			
н1613У	—	—	453 876,17	1 237 102,98			
н1614У	—	—	453 898,13	1 237 095,79			
н1615У	—	—	453 922,86	1 237 133,81			
н1616У	—	—	453 903,92	1 237 151,64			

1	2	3	4	5	6	7	8
н1611У	—	—	453 860,97	1 237 110,64	Метод спутниковых геодезических измерений (определений)	√(0,08^2 + 0,06^2) = 0,10	—

2. Сведения о частях границ уточняемого земельного участка с кадастровым номером 68:20:2201015:49 :

Обозначение части границ		Горизонтальное проложение (S), м	Описание прохождения части границ	Сведения о согласовании местоположения границ (согласовано/спорное)
от т.	до т.			
1	2	3	4	5
н1611У	н1612У	8,41	—	согласовано
н1612У	н1613У	8,74		
н1613У	н1614У	23,11		
н1614У	н1615У	45,36		
н1615У	н1616У	26,01		
н1616У	н1611У	59,38		

3. Сведения о характеристиках уточняемого земельного участка с кадастровым номером 68:20:2201015:49 :

№ п/п	Наименование характеристики земельного участка	Значение характеристики
1	2	3
1.	Адрес земельного участка	—
1.1.	Сведения о местоположении земельного участка (при отсутствии адреса) в структурированном в соответствии с федеральной информационной адресной системой виде	—
1.2.	Дополнительные сведения о местоположении земельного участка	—
2.	Площадь земельного участка ± величина погрешности определения (вычисления) площади (Р ± ΔР), м²	1 700 ± 14,00
3.	Формула, примененная для вычисления предельной погрешности определения площади земельного участка, с подставленными значениями и итоговые (вычисленные) значения	3,5*0,10*√(1 700,00) = 14
4.	Площадь земельного участка согласно сведениям Единого государственного реестра недвижимости (Ркад), м²	1 700,00
5.	Оценка расхождения Р и Ркад (Р - Ркад), м²	0
6.	Предельный минимальный и максимальный размеры земельного участка (Рмин и Рмакс), м²	Рмин = 300 Рмакс = 5 000
7.	Вид (виды) разрешенного использования	—
7.1.	Дополнительные сведения об использовании земельного участка	—

1	2	3
8.	Кадастровый или иной государственный учетный номер (инвентарный) здания, сооружения, объекта незавершенного строительства, расположенного на земельном участке	68:20:2201015:90
9.	Сведения о земельных участках (землях общего пользования, территории общего пользования), посредством которых обеспечивается доступ	Земли общего пользования
10.	Иные сведения	—

4. Пояснения к сведениям об уточняемом земельном участке с кадастровым номером 68:20:2201015:49 :

1.	—

1. Сведения о характерных точках границ уточняемого земельного участка с кадастровым номером 68:20:2201015:50 :

Система координат МСК-68, зона 1 Зона № 1

Обозначение характерных точек границ	Координаты, м				Метод определения координат	Формулы, примененные для расчета средней квадратической погрешности определения координат характерных точек границ (Mt), с подставленными в такие формулы значениями и итоговые (вычисленные) значения Mt, м	Описание закрепления точки
	содержатся в Едином государственном реестре недвижимости		определены в результате выполнения комплексных кадастровых работ				
	X	Y	X	Y			
1	2	3	4	5	6	7	8
н1635У	—	—	453 837,68	1 237 051,18	Метод спутниковых геодезических измерений (определений)	√(0,08^2 + 0,06^2) = 0,10	—
н1636У	—	—	453 852,91	1 237 075,11			
н1637У	—	—	453 838,19	1 237 086,64			
н1638У	—	—	453 818,91	1 237 063,53			
н1635У	—	—	453 837,68	1 237 051,18			

2. Сведения о частях границ уточняемого земельного участка с кадастровым номером 68:20:2201015:50 :

Обозначение части границ		Горизонтальное проложение (S), м	Описание прохождения части границ	Сведения о согласовании местоположения границ (согласовано/спорное)
от т.	до т.			
1	2	3	4	5

1	2	3	4	5
н1635У	н1636У	28,37	—	согласовано
н1636У	н1637У	18,70		
н1637У	н1638У	30,10		
н1638У	н1635У	22,47		

3. Сведения о характеристиках уточняемого земельного участка с кадастровым номером 68:20:2201015:50 :

№ п/п	Наименование характеристики земельного участка	Значение характеристики
1	2	3
1.	Адрес земельного участка	—
1.1.	Сведения о местоположении земельного участка (при отсутствии адреса) в структурированном в соответствии с федеральной информационной адресной системой виде	—
1.2.	Дополнительные сведения о местоположении земельного участка	—
2.	Площадь земельного участка ± величина погрешности определения (вычисления) площади (Р ± ΔР), м²	600 ± 9,00
3.	Формула, примененная для вычисления предельной погрешности определения площади земельного участка, с подставленными значениями и итоговые (вычисленные) значения	3,5*0,10*√(600,00) = 9
4.	Площадь земельного участка согласно сведениям Единого государственного реестра недвижимости (Ркад), м²	300,00
5.	Оценка расхождения Р и Ркад (Р - Ркад), м²	300
6.	Предельный минимальный и максимальный размеры земельного участка (Рмин и Рмакс), м²	Рмин = 300 Рмакс = 5 000
7.	Вид (виды) разрешенного использования	—
7.1.	Дополнительные сведения об использовании земельного участка	—
8.	Кадастровый или иной государственный учетный номер (инвентарный) здания, сооружения, объекта незавершенного строительства, расположенного на земельном участке	68:20:2201015:72
9.	Сведения о земельных участках (землях общего пользования, территории общего пользования), посредством которых обеспечивается доступ	Земли общего пользования
10.	Иные сведения	—

4. Пояснения к сведениям об уточняемом земельном участке с кадастровым номером 68:20:2201015:50 :

1.	—

1. Сведения о характерных точках границ уточняемого земельного участка с кадастровым номером 68:20:2201015:53 :

Система координат МСК-68, зона 1 Зона № 1

Обозначение характерных точек границ	Координаты, м				Метод определения координат	Формулы, примененные для расчета средней квадратической погрешности определения координат характерных точек границ (Mt), с подставленными в такие формулы значениями и итоговые (вычисленные) значения Mt, м	Описание закрепления точки
	содержатся в Едином государственном реестре недвижимости		определены в результате выполнения комплексных кадастровых работ				
	X	Y	X	Y			
1	2	3	4	5	6	7	8
н1639У	—	—	453 765,19	1 237 113,58	Метод спутниковых геодезических измерений (определений)	√(0,08^2 + 0,06^2) = 0,10	—
н1640У	—	—	453 784,55	1 237 134,75			
н1641У	—	—	453 790,55	1 237 140,72			
н1642У	—	—	453 864,78	1 237 214,06			
н1643У	—	—	453 873,94	1 237 223,05			
н1644У	—	—	453 863,24	1 237 234,11			
н1645У	—	—	453 854,12	1 237 227,58			
н1646У	—	—	453 819,58	1 237 195,66			
н1647У	—	—	453 788,04	1 237 165,98			
н1648У	—	—	453 774,90	1 237 152,78			
н1649У	—	—	453 750,63	1 237 127,12			
н1639У	—	—	453 765,19	1 237 113,58			

2. Сведения о частях границ уточняемого земельного участка с кадастровым номером 68:20:2201015:53 :

Обозначение части границ		Горизонтальное проложение (S), м	Описание прохождения части границ	Сведения о согласовании местоположения границ (согласовано/спорное)
от т.	до т.			
1	2	3	4	5
н1639У	н1640У	28,69	—	согласовано
н1640У	н1641У	8,46		
н1641У	н1642У	104,35		
н1642У	н1643У	12,83		
н1643У	н1644У	15,39		
н1644У	н1645У	11,22		
н1645У	н1646У	47,03		
н1646У	н1647У	43,31		
н1647У	н1648У	18,63		
н1648У	н1649У	35,32		
н1649У	н1639У	19,88		

3. Сведения о характеристиках уточняемого земельного участка с кадастровым номером 68:20:2201015:53 :

№ п/п	Наименование характеристики земельного участка	Значение характеристики
1	2	3
1.	Адрес земельного участка	—
1.1.	Сведения о местоположении земельного участка (при отсутствии адреса) в структурированном в соответствии с федеральной информационной адресной системой виде	—
1.2.	Дополнительные сведения о местоположении земельного участка	—
2.	Площадь земельного участка ± величина погрешности определения (вычисления) площади (Р ± ΔР), м²	2 902 ± 19,00
3.	Формула, примененная для вычисления предельной погрешности определения площади земельного участка, с подставленными значениями и итоговые (вычисленные) значения	3,5*0,10*√(2 902,00) = 19
4.	Площадь земельного участка согласно сведениям Единого государственного реестра недвижимости (Ркад), м²	2 902,00
5.	Оценка расхождения Р и Ркад (Р - Ркад), м²	0
6.	Предельный минимальный и максимальный размеры земельного участка (Рмин и Рмакс), м²	Рмин = 300 Рмакс = 5 000

1	2	3
7.	Вид (виды) разрешенного использования	—
7.1.	Дополнительные сведения об использовании земельного участка	—
8.	Кадастровый или иной государственный учетный номер (инвентарный) здания, сооружения, объекта незавершенного строительства, расположенного на земельном участке	68:20:2201015:69
9.	Сведения о земельных участках (землях общего пользования, территории общего пользования), посредством которых обеспечивается доступ	Земли общего пользования
10.	Иные сведения	—

4. Пояснения к сведениям об уточняемом земельном участке с кадастровым номером 68:20:2201015:53 :

1.	—

1. Сведения о характерных точках границ уточняемого земельного участка с кадастровым номером 68:20:2201015:99 :

Система координат МСК-68, зона 1 Зона № 1

Обозначение характерных точек границ	Координаты, м				Метод определения координат	Формулы, примененные для расчета средней квадратической погрешности определения координат характерных точек границ (Mt), с подставленными в такие формулы значениями и итоговые (вычисленные) значения Mt, м	Описание закрепления точки
	содержатся в Едином государственном реестре недвижимости		определены в результате выполнения комплексных кадастровых работ				
	X	Y	X	Y			
1	2	3	4	5	6	7	8
н1610У	—	—	453 885,17	1 237 015,60	Метод спутниковых геодезических измерений (определений)	√(0,08^2 + 0,06^2) = 0,10	—
н1609У	—	—	453 893,93	1 237 035,29			
н1608У	—	—	453 890,49	1 237 037,73			
н1607У	—	—	453 914,51	1 237 085,19			
н1650У	—	—	453 896,39	1 237 092,79			
н1651У	—	—	453 874,69	1 237 055,41			

1	2	3	4	5	6	7	8
н1652У	—	—	453 866,62	1 237 041,81	Метод спутниковых геодезических измерений (определений)	√(0,08^2 + 0,06^2) = 0,10	—
н1653У	—	—	453 864,19	1 237 043,30			
н1654У	—	—	453 858,18	1 237 032,82			
н1610У	—	—	453 885,17	1 237 015,60			

2. Сведения о частях границ уточняемого земельного участка с кадастровым номером 68:20:2201015:99 :

Обозначение части границ		Горизонтальное проложение (S), м	Описание прохождения части границ	Сведения о согласовании местоположения границ (согласовано/спорное)
от т.	до т.			
1	2	3	4	5
н1610У	н1609У	21,55	—	согласовано
н1609У	н1608У	4,22		
н1608У	н1607У	53,19		
н1607У	н1650У	19,65		
н1650У	н1651У	43,22		
н1651У	н1652У	15,81		
н1652У	н1653У	2,85		
н1653У	н1654У	12,08		
н1654У	н1610У	32,02		

3. Сведения о характеристиках уточняемого земельного участка с кадастровым номером 68:20:2201015:99 :

№ п/п	Наименование характеристики земельного участка	Значение характеристики
1	2	3
1.	Адрес земельного участка	—
1.1.	Сведения о местоположении земельного участка (при отсутствии адреса) в структурированном в соответствии с федеральной информационной адресной системой виде	—
1.2.	Дополнительные сведения о местоположении земельного участка	—
2.	Площадь земельного участка ± величина погрешности определения (вычисления) площади (Р ± ΔР), м²	1 718 ± 15,00

1	2	3
3.	Формула, примененная для вычисления предельной погрешности определения площади земельного участка, с подставленными значениями и итоговые (вычисленные) значения	3,5*0,10*√(1 718,00) = 15
4.	Площадь земельного участка согласно сведениям Единого государственного реестра недвижимости (Ркад), м²	1 500,00
5.	Оценка расхождения Р и Ркад (Р - Ркад), м²	218
6.	Предельный минимальный и максимальный размеры земельного участка (Рмин и Рмакс), м²	Рмин = 300 Рмакс = 5 000
7.	Вид (виды) разрешенного использования	—
7.1.	Дополнительные сведения об использовании земельного участка	—
8.	Кадастровый или иной государственный учетный номер (инвентарный) здания, сооружения, объекта незавершенного строительства, расположенного на земельном участке	—
9.	Сведения о земельных участках (землях общего пользования, территории общего пользования), посредством которых обеспечивается доступ	Земли общего пользования
10.	Иные сведения	—
4. Пояснения к сведениям об уточняемом земельном участке с кадастровым номером 68:20:2201015:99 :		
1.	—	

Сведения об уточняемых земельных участках, необходимые для исправления реестровых ошибок в сведениях о местоположении их границ

1. Сведения о характерных точках границ уточняемого земельного участка с кадастровым номером 68:20:2201006:6 :

Система координат МСК-68, зона 1 Зона № 1

Обозначение характерных точек границ	Координаты, м				Метод определения координат	Формулы, примененные для расчета средней квадратической погрешности определения координат характерных точек границ (Mt), с подставленными в такие формулы значениями и итоговые (вычисленные) значения Mt, м	Описание закрепления точки
	содержатся в Едином государственном реестре недвижимости		определены в результате выполнения комплексных кадастровых работ				
	X	Y	X	Y			
1	2	3	4	5	6	7	8
3067	969,13	1 003,24	—	—	Метод спутниковых геодезических измерений (определений)	0,10	—
3068	978,91	1 002,75	—	—			
3069	982,17	1 002,04	—	—			
3070	988,41	1 001,08	—	—			
3071	1 002,15	1 000,45	—	—			
3072	1 003,98	1 008,01	—	—			
3073	1 008,47	1 020,43	—	—			
3074	1 012,57	1 029,17	—	—			
3075	1 011,47	1 029,56	—	—			
3076	1 039,06	1 096,65	—	—			
3077	1 018,40	1 108,50	—	—			

1	2	3	4	5	6	7	8
3078	986,16	1 042,28	—	—	Метод спутниковых геодезических измерений (определений)	0,10	—
3079	971,13	1 008,09	—	—			
3080	969,73	1 005,34	—	—			
н1478У	—	—	454 748,07	1 236 726,72		√(0,08^2 + 0,06^2) = 0,10	
н1477У	—	—	454 748,13	1 236 720,91			
н3081У	—	—	454 759,60	1 236 724,83			
н3082У	—	—	454 761,16	1 236 729,01			
н3083У	—	—	454 777,29	1 236 729,44			
н3084У	—	—	454 777,28	1 236 737,22			
н3085У	—	—	454 778,67	1 236 750,47			
н3086У	—	—	454 779,65	1 236 759,49			
н3087У	—	—	454 790,65	1 236 834,56			
н1480У	—	—	454 766,90	1 236 838,48			
н1479У	—	—	454 751,86	1 236 766,30			
3067	969,13	1 003,24	—	—		0,10	

2. Сведения о частях границ уточняемого земельного участка с кадастровым номером 68:20:2201006:6 :

Обозначение части границ		Горизонтальное проложение (S), м	Описание прохождения части границ	Сведения о согласовании местоположения границ (согласовано/спорное)
от т.	до т.			
1	2	3	4	5
н1478У	н1477У	5,81	—	согласовано

1	2	3	4	5
н1477У	н3081У	12,12	—	согласовано
н3081У	н3082У	4,46		
н3082У	н3083У	16,14		
н3083У	н3084У	7,78		
н3084У	н3085У	13,32		
н3085У	н3086У	9,07		
н3086У	н3087У	75,87		
н3087У	н1480У	24,07		
н1480У	н1479У	73,73		
н1479У	н1478У	39,76		

3. Сведения о характеристиках уточняемого земельного участка с кадастровым номером 68:20:2201006:6 :

№ п/п	Наименование характеристики	Значение характеристики
1	2	3
1.	Адрес земельного участка	—
1.1.	Сведения о местоположении земельного участка (при отсутствии адреса) в структурированном в соответствии с федеральной информационной адресной системой виде	—
1.2.	Дополнительные сведения о местоположении земельного участка	—
2.	Площадь земельного участка ± величина погрешности определения (вычисления) площади (Р ± ΔР), м²	3 000 ± 19,00
3.	Формула, примененная для вычисления предельной погрешности определения площади земельного участка, с подставленными значениями и итоговые (вычисленные) значения	3,5*0,10*√(3 000,00) = 19
4.	Площадь земельного участка согласно сведениям Единого государственного реестра недвижимости (Ркад), м²	3 000,00
5.	Оценка расхождения Р и Ркад (Р - Ркад), м²	0
6.	Предельный минимальный и максимальный размеры земельного участка (Рмин и Рмакс), м²	Рмин = 300 Рмакс = 5 000
7.	Кадастровый или иной государственный учетный номер (инвентарный) здания, сооружения, объекта незавершенного строительства, расположенного на земельном участке	68:20:2201015:62
8.	Вид (виды) разрешенного использования	—
8.1.	Дополнительные сведения об использовании земельного участка	—

1	2	3
9.	Сведения о земельных участках (землях общего пользования, территории общего пользования), посредством которых обеспечивается доступ	Земли общего пользования
10.	Иные сведения	—

4. Пояснения к сведениям об уточняемом земельном участке с кадастровым номером 68:20:2201006:6 :

1.	—

1. Сведения о характерных точках границ уточняемого земельного участка с кадастровым номером 68:20:2201015:1 :

Система координат МСК-68, зона 1 Зона № 1

Обозначение характерных точек границ	Координаты, м				Метод определения координат	Формулы, примененные для расчета средней квадратической погрешности определения координат характерных точек границ (Mt), с подставленными в такие формулы значениями и итоговые (вычисленные) значения Mt, м	Описание закрепления точки
	содержатся в Едином государственном реестре недвижимости		определены в результате выполнения комплексных кадастровых работ				
	X	Y	X	Y			
1	2	3	4	5	6	7	8
н1588У	—	—	453 968,36	1 236 958,07	Метод спутниковых геодезических измерений (определений)	√(0,08^2 + 0,06^2) = 0,10	—
3775	453 985,42	1 236 946,30	453 985,42	1 236 946,30			
3776	453 984,69	1 236 945,07	453 984,69	1 236 945,07			
3777	453 996,14	1 236 937,48	453 996,14	1 236 937,48			
3778	454 012,73	1 236 958,04	454 012,73	1 236 958,04			
3779	454 034,66	1 236 986,84	454 034,66	1 236 986,84			
3780	454 054,18	1 237 009,27	454 054,18	1 237 009,27			
н1592У	—	—	454 033,19	1 237 029,84			

1	2	3	4	5	6	7	8
н1591У	—	—	454 015,01	1 237 010,44	Метод спутниковых геодезических измерений (определений)	√(0,08^2 + 0,06^2) = 0,10	—
н1590У	—	—	453 992,66	1 236 985,42			
н1589У	—	—	453 981,07	1 236 972,34			
н1588У	—	—	453 968,36	1 236 958,07			

2. Сведения о частях границ уточняемого земельного участка с кадастровым номером 68:20:2201015:1 :

Обозначение части границ		Горизонтальное проложение (S), м	Описание прохождения части границ	Сведения о согласовании местоположения границ (согласовано/спорное)
от т.	до т.			
1	2	3	4	5
н1588У	3775	20,73	—	согласовано
3775	3776	1,43		
3776	3777	13,74		
3777	3778	26,42		
3778	3779	36,20		
3779	3780	29,73		
3780	н1592У	29,39		
н1592У	н1591У	26,59		
н1591У	н1590У	33,55		
н1590У	н1589У	17,48		
н1589У	н1588У	19,11		

3. Сведения о характеристиках уточняемого земельного участка с кадастровым номером 68:20:2201015:1 :

№ п/п	Наименование характеристики	Значение характеристики
1	2	3
1.	Адрес земельного участка	—
1.1.	Сведения о местоположении земельного участка (при отсутствии адреса) в структурированном в соответствии с федеральной информационной адресной системой виде	—
1.2.	Дополнительные сведения о местоположении земельного участка	—
2.	Площадь земельного участка ± величина погрешности определения (вычисления) площади (Р ± ΔР), м²	3 001 ± 19,00

1	2	3
3.	Формула, примененная для вычисления предельной погрешности определения площади земельного участка, с подставленными значениями и итоговые (вычисленные) значения	3,5*0,10*√(3 001,00) = 19
4.	Площадь земельного участка согласно сведениям Единого государственного реестра недвижимости (Ркад), м²	3 000,00
5.	Оценка расхождения Р и Ркад (Р - Ркад), м²	1
6.	Предельный минимальный и максимальный размеры земельного участка (Рмин и Рмакс), м²	Рмин = 300 Рмакс = 5 000
7.	Кадастровый или иной государственный учетный номер (инвентарный) здания, сооружения, объекта незавершенного строительства, расположенного на земельном участке	68:20:2201015:77
8.	Вид (виды) разрешенного использования	—
8.1.	Дополнительные сведения об использовании земельного участка	—
9.	Сведения о земельных участках (землях общего пользования, территории общего пользования), посредством которых обеспечивается доступ	Земли общего пользования
10.	Иные сведения	—

4. Пояснения к сведениям об уточняемом земельном участке с кадастровым номером 68:20:2201015:1 :

1.	—

1. Сведения о характерных точках границ уточняемого земельного участка с кадастровым номером 68:20:2201015:3 :

Система координат МСК-68, зона 1 Зона № 1

Обозначение характерных точек границ	Координаты, м				Метод определения координат	Формулы, примененные для расчета средней квадратической погрешности определения координат характерных точек границ (Mt), с подставленными в такие формулы значениями и итоговые (вычисленные) значения Mt, м	Описание закрепления точки
	содержатся в Едином государственном реестре недвижимости		определены в результате выполнения комплексных кадастровых работ				
	X	Y	X	Y			
1	2	3	4	5	6	7	8
н1649У	—	—	453 750,63	1 237 127,12	Метод спутниковых геодезических измерений (определений)	√(0,08^2 + 0,06^2) = 0,10	—

1	2	3	4	5	6	7	8
н1648У	—	—	453 774,90	1 237 152,78	Метод спутниковых геодезических измерений (определений)	√(0,08^2 + 0,06^2) = 0,10	—
н1647У	—	—	453 788,04	1 237 165,98			
н1646У	—	—	453 819,58	1 237 195,66			
3781	453 808,23	1 237 208,00	453 808,23	1 237 208,00		0,10	
3782	453 780,98	1 237 185,83	453 780,98	1 237 185,83			
3783	453 759,86	1 237 166,16	453 759,86	1 237 166,16			
3784	453 756,62	1 237 163,34	453 756,62	1 237 163,34			
3785	453 751,48	1 237 158,56	453 751,48	1 237 158,56			
3786	453 748,46	1 237 155,81	453 748,46	1 237 155,81			
3787	453 736,12	1 237 142,37	453 736,12	1 237 142,37			
н1649У	—	—	453 750,63	1 237 127,12		√(0,08^2 + 0,06^2) = 0,10	

2. Сведения о частях границ уточняемого земельного участка с кадастровым номером 68:20:2201015:3 :

Обозначение части границ		Горизонтальное проложение (S), м	Описание прохождения части границ	Сведения о согласовании местоположения границ (согласовано/спорное)
от т.	до т.			
1	2	3	4	5
н1649У	н1648У	35,32	—	согласовано
н1648У	н1647У	18,63		
н1647У	н1646У	43,31		
н1646У	3781	16,77		
3781	3782	35,13		
3782	3783	28,86		
3783	3784	4,30		
3784	3785	7,02		
3785	3786	4,08		

1	2	3	4	5
3786	3787	18,25	—	согласовано
3787	н1649У	21,05		

3. Сведения о характеристиках уточняемого земельного участка с кадастровым номером 68:20:2201015:3 :

№ п/п	Наименование характеристики	Значение характеристики
1	2	3
1.	Адрес земельного участка	—
1.1.	Сведения о местоположении земельного участка (при отсутствии адреса) в структурированном в соответствии с федеральной информационной адресной системой виде	—
1.2.	Дополнительные сведения о местоположении земельного участка	—
2.	Площадь земельного участка ± величина погрешности определения (вычисления) площади (Р ± ΔР), м²	1 900 ± 15,00
3.	Формула, примененная для вычисления предельной погрешности определения площади земельного участка, с подставленными значениями и итоговые (вычисленные) значения	3,5*0,10*√(1 900,00) = 15
4.	Площадь земельного участка согласно сведениям Единого государственного реестра недвижимости (Ркад), м²	1 900,00
5.	Оценка расхождения Р и Ркад (Р - Ркад), м²	0
6.	Предельный минимальный и максимальный размеры земельного участка (Рмин и Рмакс), м²	Рмин = 300 Рмакс = 5 000
7.	Кадастровый или иной государственный учетный номер (инвентарный) здания, сооружения, объекта незавершенного строительства, расположенного на земельном участке	—
8.	Вид (виды) разрешенного использования	—
8.1.	Дополнительные сведения об использовании земельного участка	—
9.	Сведения о земельных участках (землях общего пользования, территории общего пользования), посредством которых обеспечивается доступ	Земли общего пользования
10.	Иные сведения	—

4. Пояснения к сведениям об уточняемом земельном участке с кадастровым номером 68:20:2201015:3 :

1.	—

1. Сведения о характерных точках границ уточняемого земельного участка с кадастровым номером 68:20:2201015:4 :

Система координат МСК-68, зона 1 Зона № 1

Обозначение характерных точек границ	Координаты, м				Метод определения координат	Формулы, примененные для расчета средней квадратической погрешности определения координат характерных точек границ (Mt), с подставленными в такие формулы значениями и итоговые (вычисленные) значения Mt, м	Описание закрепления точки
	содержатся в Едином государственном реестре недвижимости		определены в результате выполнения комплексных кадастровых работ				
	X	Y	X	Y			
1	2	3	4	5	6	7	8
2886	52,54	52,25	—	—	Метод спутниковых геодезических измерений (определений)	0,10	—
2887	71,29	34,01	—	—			
2888	89,85	51,74	—	—			
2889	70,98	71,40	—	—			
н2890У	—	—	454 176,81	1 236 804,30		√(0,08^2 + 0,06^2) = 0,10	
н2891У	—	—	454 199,28	1 236 788,77			
н2892У	—	—	454 213,33	1 236 809,84			
н2893У	—	—	454 191,32	1 236 825,91			
2886	52,54	52,25	—	—		0,10	

2. Сведения о частях границ уточняемого земельного участка с кадастровым номером 68:20:2201015:4 :

Обозначение части границ		Горизонтальное проложение (S), м	Описание прохождения части границ	Сведения о согласовании местоположения границ (согласовано/спорное)
от т.	до т.			
1	2	3	4	5
н2890У	н2891У	27,31	—	согласовано
н2891У	н2892У	25,32		

1	2	3	4	5
н2892У	н2893У	27,25	—	согласовано
н2893У	н2890У	26,03		

3. Сведения о характеристиках уточняемого земельного участка с кадастровым номером 68:20:2201015:4 :

№ п/п	Наименование характеристики	Значение характеристики
1	2	3
1.	Адрес земельного участка	—
1.1.	Сведения о местоположении земельного участка (при отсутствии адреса) в структурированном в соответствии с федеральной информационной адресной системой виде	—
1.2.	Дополнительные сведения о местоположении земельного участка	—
2.	Площадь земельного участка ± величина погрешности определения (вычисления) площади (Р ± ΔР), м²	700 ± 9,00
3.	Формула, примененная для вычисления предельной погрешности определения площади земельного участка, с подставленными значениями и итоговые (вычисленные) значения	3,5*0,10*√(700,00) = 9
4.	Площадь земельного участка согласно сведениям Единого государственного реестра недвижимости (Ркад), м²	700,00
5.	Оценка расхождения Р и Ркад (Р - Ркад), м²	0
6.	Предельный минимальный и максимальный размеры земельного участка (Рмин и Рмакс), м²	— —
7.	Кадастровый или иной государственный учетный номер (инвентарный) здания, сооружения, объекта незавершенного строительства, расположенного на земельном участке	68:20:2201015:81; 68:20:2201015:82
8.	Вид (виды) разрешенного использования	—
8.1.	Дополнительные сведения об использовании земельного участка	—
9.	Сведения о земельных участках (землях общего пользования, территории общего пользования), посредством которых обеспечивается доступ	Земли общего пользования
10.	Иные сведения	—

4. Пояснения к сведениям об уточняемом земельном участке с кадастровым номером 68:20:2201015:4 :

1.	—

1. Сведения о характерных точках границ уточняемого земельного участка с кадастровым номером 68:20:2201015:5 :

Система координат МСК-68, зона 1 Зона № 1

Обозначение характерных точек границ	Координаты, м				Метод определения координат	Формулы, примененные для расчета средней квадратической погрешности определения координат характерных точек границ (Mt), с подставленными в такие формулы значениями и итоговые (вычисленные) значения Mt, м	Описание закрепления точки
	содержатся в Едином государственном реестре недвижимости		определены в результате выполнения комплексных кадастровых работ				
	X	Y	X	Y			
1	2	3	4	5	6	7	8
1617	27,94	41,48	—	—	Метод спутниковых геодезических измерений (определений)	0,10	—
1618	47,48	36,41	—	—			
1619	70,10	78,35	—	—			
1620	125,33	159,65	—	—			
1621	103,35	173,80	—	—			
1622	44,47	85,61	—	—			
1623	36,86	72,89	—	—			
1624	33,00	64,28	—	—			
1625	29,10	44,28	—	—			
н1626У	—	—	454 398,83	1 236 714,46		√(0,08^2 + 0,06^2) = 0,10	
н1627У	—	—	454 418,89	1 236 712,19			
н1628У	—	—	454 435,40	1 236 756,89			

1	2	3	4	5	6	7	8
н1629У	—	—	454 478,67	1 236 845,13	Метод спутниковых геодезических измерений (определений)	√(0,08^2 + 0,06^2) = 0,10	—
н1630У	—	—	454 454,93	1 236 856,06			
н1631У	—	—	454 409,01	1 236 760,48			
н1632У	—	—	454 403,26	1 236 746,81			
н1633У	—	—	454 400,64	1 236 737,75			
н1634У	—	—	454 399,59	1 236 717,40			
1617	27,94	41,48	—	—		0,10	

2. Сведения о частях границ уточняемого земельного участка с кадастровым номером 68:20:2201015:5 :

Обозначение части границ		Горизонтальное проложение (S), м	Описание прохождения части границ	Сведения о согласовании местоположения границ (согласовано/спорное)
от т.	до т.			
1	2	3	4	5
н1626У	н1627У	20,19	—	согласовано
н1627У	н1628У	47,65		
н1628У	н1629У	98,28		
н1629У	н1630У	26,14		
н1630У	н1631У	106,04		
н1631У	н1632У	14,83		
н1632У	н1633У	9,43		
н1633У	н1634У	20,38		
н1634У	н1626У	3,04		

3. Сведения о характеристиках уточняемого земельного участка с кадастровым номером 68:20:2201015:5 :

№ п/п	Наименование характеристики	Значение характеристики
1	2	3

1	2	3
1.	Адрес земельного участка	—
1.1.	Сведения о местоположении земельного участка (при отсутствии адреса) в структурированном в соответствии с федеральной информационной адресной системой виде	—
1.2.	Дополнительные сведения о местоположении земельного участка	—
2.	Площадь земельного участка ± величина погрешности определения (вычисления) площади (Р ± ΔР), м²	3 799 ± 22,00
3.	Формула, примененная для вычисления предельной погрешности определения площади земельного участка, с подставленными значениями и итоговые (вычисленные) значения	3,5*0,10*√(3 799,00) = 22
4.	Площадь земельного участка согласно сведениям Единого государственного реестра недвижимости (Ркад), м²	3 800,00
5.	Оценка расхождения Р и Ркад (Р - Ркад), м²	1
6.	Предельный минимальный и максимальный размеры земельного участка (Рмин и Рмакс), м²	Рмин = 300 Рмакс = 5 000
7.	Кадастровый или иной государственный учетный номер (инвентарный) здания, сооружения, объекта незавершенного строительства, расположенного на земельном участке	68:20:2201015:84
8.	Вид (виды) разрешенного использования	—
8.1.	Дополнительные сведения об использовании земельного участка	—
9.	Сведения о земельных участках (землях общего пользования, территории общего пользования), посредством которых обеспечивается доступ	Земли общего пользования
10.	Иные сведения	—
4. Пояснения к сведениям об уточняемом земельном участке с кадастровым номером		68:20:2201015:5 :
1.	—	

1. Сведения о характерных точках границ уточняемого земельного участка с кадастровым номером 68:20:2201015:10 :

Система координат МСК-68, зона 1 Зона № 1

Обозначение характерных точек границ	Координаты, м				Метод определения координат	Формулы, примененные для расчета средней квадратической погрешности определения координат характерных точек границ (Mt), с подставленными в такие формулы значениями и итоговые (вычисленные) значения Mt, м	Описание закрепления точки
	содержатся в Едином государственном реестре недвижимости		определены в результате выполнения комплексных кадастровых работ				
	X	Y	X	Y			
1	2	3	4	5	6	7	8
3470	1 007,08	1 136,34	—	—	Метод спутниковых геодезических измерений (определений)	0,10	—
3471	987,80	1 136,90	—	—			
3472	993,72	1 025,06	—	—			
3473	994,53	1 016,02	—	—			
3474	995,76	1 002,75	—	—			
3475	1 019,38	1 005,86	—	—			
3476	1 033,36	1 007,50	—	—			
3477	1 038,06	1 008,34	—	—			
3478	1 037,15	1 012,29	—	—			
3479	1 033,40	1 029,36	—	—			
3480	1 032,68	1 059,10	—	—			
3481	1 032,46	1 072,76	—	—			

1	2	3	4	5	6	7	8
3482	1 015,99	1 092,86	—	—	Метод спутниковых геодезических измерений (определений)	0,10	—
н3483У	—	—	454 795,92	1 236 871,14		√(0,08^2 + 0,06^2) = 0,10	
н3087У	—	—	454 790,65	1 236 834,56			
н3086У	—	—	454 779,65	1 236 759,49			
н3085У	—	—	454 778,67	1 236 750,47			
н3084У	—	—	454 777,28	1 236 737,22			
н1464У	—	—	454 801,22	1 236 739,13			
н1476У	—	—	454 804,08	1 236 779,92			
н1475У	—	—	454 822,52	1 236 777,34			
н1474У	—	—	454 824,39	1 236 792,66			
н1473У	—	—	454 825,82	1 236 806,15			
н1472У	—	—	454 831,19	1 236 844,90			
н3484У	—	—	454 833,76	1 236 863,45			
3470	1 007,08	1 136,34	—	—		0,10	

2. Сведения о частях границ уточняемого земельного участка с кадастровым номером 68:20:2201015:10 :

Обозначение части границ		Горизонтальное проложение (S), м	Описание прохождения части границ	Сведения о согласовании местоположения границ (согласовано/спорное)
от т.	до т.			
1	2	3	4	5
н3483У	н3087У	36,96	—	согласовано
н3087У	н3086У	75,87		
н3086У	н3085У	9,07		

1	2	3	4	5
н3085У	н3084У	13,32	—	согласовано
н3084У	н1464У	24,02		
н1464У	н1476У	40,89		
н1476У	н1475У	18,62		
н1475У	н1474У	15,43		
н1474У	н1473У	13,57		
н1473У	н1472У	39,12		
н1472У	н3484У	18,73		
н3484У	н3483У	38,61		

3. Сведения о характеристиках уточняемого земельного участка с кадастровым номером 68:20:2201015:10 :

№ п/п	Наименование характеристики	Значение характеристики
1	2	3
1.	Адрес земельного участка	—
1.1.	Сведения о местоположении земельного участка (при отсутствии адреса) в структурированном в соответствии с федеральной информационной адресной системой виде	—
1.2.	Дополнительные сведения о местоположении земельного участка	—
2.	Площадь земельного участка ± величина погрешности определения (вычисления) площади (Р ± ΔР), м²	4 413 ± 23,00
3.	Формула, примененная для вычисления предельной погрешности определения площади земельного участка, с подставленными значениями и итоговые (вычисленные) значения	3,5*0,10*√(4 413,00) = 23
4.	Площадь земельного участка согласно сведениям Единого государственного реестра недвижимости (Ркад), м²	4 413,00
5.	Оценка расхождения Р и Ркад (Р - Ркад), м²	0
6.	Предельный минимальный и максимальный размеры земельного участка (Рмин и Рмакс), м²	Рмин = 300 Рмакс = 5 000
7.	Кадастровый или иной государственный учетный номер (инвентарный) здания, сооружения, объекта незавершенного строительства, расположенного на земельном участке	68:20:2201015:63; 68:20:2201015:98
8.	Вид (виды) разрешенного использования	—
8.1.	Дополнительные сведения об использовании земельного участка	—

1	2	3
9.	Сведения о земельных участках (землях общего пользования, территории общего пользования), посредством которых обеспечивается доступ	Земли общего пользования
10.	Иные сведения	—

4. Пояснения к сведениям об уточняемом земельном участке с кадастровым номером 68:20:2201015:10 :

1.	—

1. Сведения о характерных точках границ уточняемого земельного участка с кадастровым номером 68:20:2201015:18 :

Система координат МСК-68, зона 1 Зона № 1

Обозначение характерных точек границ	Координаты, м				Метод определения координат	Формулы, примененные для расчета средней квадратической погрешности определения координат характерных точек границ (Mt), с подставленными в такие формулы значениями и итоговые (вычисленные) значения Mt, м	Описание закрепления точки
	содержатся в Едином государственном реестре недвижимости		определены в результате выполнения комплексных кадастровых работ				
	X	Y	X	Y			
1	2	3	4	5	6	7	8
3485	95,90	137,06	—	—	Метод спутниковых геодезических измерений (определений)	0,10	—
3486	82,66	122,90	—	—			
3487	75,43	109,95	—	—			
3488	71,97	103,46	—	—			
3489	68,03	95,78	—	—			
3490	96,67	94,86	—	—			
3491	106,77	95,28	—	—			
3492	114,11	113,52	—	—			

1	2	3	4	5	6	7	8
3493	119,42	125,69	—	—	Метод спутниковых геодезических измерений (определений)	0,10	—
3494	147,81	191,65	—	—			
3495	127,75	199,09	—	—			
н1491У	—	—	454 672,26	1 236 752,82		√(0,08^2 + 0,06^2) = 0,10	
н1490У	—	—	454 662,07	1 236 736,33			
н1489У	—	—	454 657,53	1 236 722,20			
н1488У	—	—	454 660,12	1 236 720,14			
н1487У	—	—	454 660,01	1 236 704,74			
н3496У	—	—	454 681,33	1 236 711,60			
н3497У	—	—	454 691,15	1 236 714,00			
н3498У	—	—	454 694,60	1 236 732,52			
н3499У	—	—	454 697,40	1 236 745,50			
н3500У	—	—	454 710,62	1 236 808,10			
н3501У	—	—	454 712,68	1 236 817,94			
н3502У	—	—	454 691,64	1 236 821,27			
3485	95,90	137,06	—	—		0,10	

2. Сведения о частях границ уточняемого земельного участка с кадастровым номером 68:20:2201015:18 :

Обозначение части границ		Горизонтальное проложение (S), м	Описание прохождения части границ	Сведения о согласовании местоположения границ (согласовано/спорное)
от т.	до т.			

1	2	3	4	5
н1491У	н1490У	19,38	—	согласовано
н1490У	н1489У	14,84		
н1489У	н1488У	3,31		
н1488У	н1487У	15,40		
н1487У	н3496У	22,40		
н3496У	н3497У	10,11		
н3497У	н3498У	18,84		
н3498У	н3499У	13,28		
н3499У	н3500У	63,98		
н3500У	н3501У	10,05		
н3501У	н3502У	21,30		
н3502У	н1491У	71,14		

3. Сведения о характеристиках уточняемого земельного участка с кадастровым номером 68:20:2201015:18 :

№ п/п	Наименование характеристики	Значение характеристики
1	2	3
1.	Адрес земельного участка	—
1.1.	Сведения о местоположении земельного участка (при отсутствии адреса) в структурированном в соответствии с федеральной информационной адресной системой виде	—
1.2.	Дополнительные сведения о местоположении земельного участка	—
2.	Площадь земельного участка ± величина погрешности определения (вычисления) площади (Р ± ΔР), м²	3 000 ± 19,00
3.	Формула, примененная для вычисления предельной погрешности определения площади земельного участка, с подставленными значениями и итоговые (вычисленные) значения	3,5*0,10*√(3 000,00) = 19
4.	Площадь земельного участка согласно сведениям Единого государственного реестра недвижимости (Ркад), м²	3 000,00
5.	Оценка расхождения Р и Ркад (Р - Ркад), м²	0
6.	Предельный минимальный и максимальный размеры земельного участка (Рмин и Рмакс), м²	Рмин = 300 Рмакс = 5 000
7.	Кадастровый или иной государственный учетный номер (инвентарный) здания, сооружения, объекта незавершенного строительства, расположенного на земельном участке	68:20:2201015:60

1	2	3
8.	Вид (виды) разрешенного использования	—
8.1.	Дополнительные сведения об использовании земельного участка	—
9.	Сведения о земельных участках (землях общего пользования, территории общего пользования), посредством которых обеспечивается доступ	Земли общего пользования
10.	Иные сведения	—

4. Пояснения к сведениям об уточняемом земельном участке с кадастровым номером 68:20:2201015:18 :

1.	—

1. Сведения о характерных точках границ уточняемого земельного участка с кадастровым номером 68:20:2201015:19 :

Система координат МСК-68, зона 1 Зона № 1

Обозначение характерных точек границ	Координаты, м				Метод определения координат	Формулы, примененные для расчета средней квадратической погрешности определения координат характерных точек границ (Mt), с подставленными в такие формулы значениями и итоговые (вычисленные) значения Mt, м	Описание закрепления точки
	содержатся в Едином государственном реестре недвижимости		определены в результате выполнения комплексных кадастровых работ				
	X	Y	X	Y			
1	2	3	4	5	6	7	8
3485	95,90	137,06	—	—	Метод спутниковых геодезических измерений (определений)	0,10	—
3503	72,01	150,32	—	—			
3504	52,48	118,85	—	—			
3505	50,29	112,29	—	—			
3506	46,79	101,18	—	—			
3489	68,03	95,78	—	—			
3488	71,97	103,46	—	—			

1	2	3	4	5	6	7	8
3487	75,43	109,95	—	—	Метод спутниковых геодезических измерений (определений)	0,10	—
3486	82,66	122,90	—	—			
н1493У	—	—	454 642,10	1 236 752,31		√(0,08^2 + 0,06^2) = 0,10	
н1497У	—	—	454 626,58	1 236 758,47			
н1496У	—	—	454 620,70	1 236 760,67			
н1495У	—	—	454 601,37	1 236 703,85			
н1494У	—	—	454 625,90	1 236 699,49			
3485	95,90	137,06	—	—		0,10	

2. Сведения о частях границ уточняемого земельного участка с кадастровым номером 68:20:2201015:19 :

Обозначение части границ		Горизонтальное проложение (S), м	Описание прохождения части границ	Сведения о согласовании местоположения границ (согласовано/спорное)
от т.	до т.			
1	2	3	4	5
н1493У	н1497У	16,70	—	согласовано
н1497У	н1496У	6,28		
н1496У	н1495У	60,02		
н1495У	н1494У	24,91		
н1494У	н1493У	55,25		

3. Сведения о характеристиках уточняемого земельного участка с кадастровым номером 68:20:2201015:19 :

№ п/п	Наименование характеристики	Значение характеристики
1	2	3
1.	Адрес земельного участка	—
1.1.	Сведения о местоположении земельного участка (при отсутствии адреса) в структурированном в соответствии с федеральной информационной адресной системой виде	—
1.2.	Дополнительные сведения о местоположении земельного участка	—

1	2	3
2.	Площадь земельного участка ± величина погрешности определения (вычисления) площади (Р ± ΔР), м²	1 373 ± 13,00
3.	Формула, примененная для вычисления предельной погрешности определения площади земельного участка, с подставленными значениями и итоговые (вычисленные) значения	3,5*0,10*√(1 373,00) = 13
4.	Площадь земельного участка согласно сведениям Единого государственного реестра недвижимости (Ркад), м²	1 272,00
5.	Оценка расхождения Р и Ркад (Р - Ркад), м²	101
6.	Предельный минимальный и максимальный размеры земельного участка (Рмин и Рмакс), м²	Рмин = 300 Рмакс = 5 000
7.	Кадастровый или иной государственный учетный номер (инвентарный) здания, сооружения, объекта незавершенного строительства, расположенного на земельном участке	68:20:2201015:59
8.	Вид (виды) разрешенного использования	—
8.1.	Дополнительные сведения об использовании земельного участка	—
9.	Сведения о земельных участках (землях общего пользования, территории общего пользования), посредством которых обеспечивается доступ	Земли общего пользования
10.	Иные сведения	—
4. Пояснения к сведениям об уточняемом земельном участке с кадастровым номером		68:20:2201015:19 :
1.	—	

Описание местоположения здания, сооружения, объекта незавершенного строительства на земельном участке

1. Сведения о характерных точках контура объекта недвижимости с кадастровым номером 68:20:2201015:55 :

Система координат МСК-68, зона 1 Зона № 1

Обозначение характерных точек границ	Содержатся в Едином государственном реестре недвижимости			Определены в ходе выполнения комплексных кадастровых работ			Метод определения координат	Формулы, примененные для расчета средней квадратической погрешности определения координат характерных точек (Mt), м, с подставленными в такие формулы значениями и итоговые (вычисленные) значения Mt, м
	координаты, м		Радиус, м	координаты, м		Радиус, м		
	X	Y	R	X	Y	R		
1	2	3	4	5	6	7	8	9
н286О	—	—	—	454 450,59	1 236 724,52	—	Метод спутниковых геодезических измерений (определений)	√(0,08^2 + 0,06^2) = 0,10
н287О	—	—	—	454 458,97	1 236 723,77	—		
н288О	—	—	—	454 459,07	1 236 724,59	—		
н289О	—	—	—	454 461,88	1 236 724,52	—		
н290О	—	—	—	454 462,58	1 236 733,83	—		
н291О	—	—	—	454 451,26	1 236 734,73	—		
н286О	—	—	—	454 450,59	1 236 724,52	—		

2. Сведения о характеристиках объекта недвижимости с кадастровым номером 68:20:2201015:55 :

№ п/п	Наименование характеристики	Значение характеристики
1	2	3
1.	Вид объекта недвижимости	Здание
2.	Ранее присвоенный государственный учетный номер (инвентарный) здания, сооружения, объекта незавершенного строительства	—
3.	Кадастровый номер земельного участка (земельных участков), в границах которого (которых) расположены здание, сооружение, объект незавершенного строительства	68:20:2201015:24

1	2	3
4.	Уникальный учетный номер кадастрового квартала, в границах которого расположены здание, сооружение, объект незавершенного строительства	68:20:2201015
5.	Адрес здания, сооружения, объекта незавершенного строительства	—
5.1.	Сведения о местоположении здания, сооружения, объекта незавершенного строительства (при отсутствии адреса) в структурированном в соответствии с федеральной информационной адресной системой виде	—
5.2.	Дополнительные сведения о местоположении	—
6.	Иные сведения	—

3. Пояснения к сведениям об объекте недвижимости с кадастровым номером 68:20:2201015:55 :

1.	—

1. Сведения о характерных точках контура объекта недвижимости с кадастровым номером 68:20:2201015:56 :

Система координат МСК-68, зона 1 Зона № 1

Обозначение характерных точек границ	Содержатся в Едином государственном реестре недвижимости			Определены в ходе выполнения комплексных кадастровых работ			Метод определения координат	Формулы, примененные для расчета средней квадратической погрешности определения координат характерных точек (Mt), м, с подставленными в такие формулы значениями и итоговые (вычисленные) значения Mt, м
	координаты, м		Радиус, м	координаты, м		Радиус, м		
	X	Y	R	X	Y	R		
1	2	3	4	5	6	7	8	9
н292О	—	—	—	454 475,59	1 236 718,60	—	Метод спутниковых геодезических измерений (определений)	√(0,08^2 + 0,06^2) = 0,10
н293О	—	—	—	454 476,38	1 236 724,35	—		
н294О	—	—	—	454 467,40	1 236 725,94	—		
н295О	—	—	—	454 466,17	1 236 719,91	—		
н292О	—	—	—	454 475,59	1 236 718,60	—		

2. Сведения о характеристиках объекта недвижимости с кадастровым номером 68:20:2201015:56 :		
№ п/п	Наименование характеристики	Значение характеристики
1	2	3
1.	Вид объекта недвижимости	Здание
2.	Ранее присвоенный государственный учетный номер (инвентарный) здания, сооружения, объекта незавершенного строительства	—
3.	Кадастровый номер земельного участка (земельных участков), в границах которого (которых) расположены здание, сооружение, объект незавершенного строительства	68:20:2201015:23
4.	Уникальный учетный номер кадастрового квартала, в границах которого расположены здание, сооружение, объект незавершенного строительства	68:20:2201015
5.	Адрес здания, сооружения, объекта незавершенного строительства	—
5.1.	Сведения о местоположении здания, сооружения, объекта незавершенного строительства (при отсутствии адреса) в структурированном в соответствии с федеральной информационной адресной системой виде	—
5.2.	Дополнительные сведения о местоположении	—
6.	Иные сведения	—
3. Пояснения к сведениям об объекте недвижимости с кадастровым номером 68:20:2201015:56 :		
1.	—	

1. Сведения о характерных точках контура объекта недвижимости с кадастровым номером 68:20:2201015:58 :

Система координат МСК-68, зона 1 Зона № 1

Обозначение характерных точек границ	Содержатся в Едином государственном реестре недвижимости			Определены в ходе выполнения комплексных кадастровых работ			Метод определения координат	Формулы, примененные для расчета средней квадратической погрешности определения координат характерных точек (Mt), м, с подставленными в такие формулы значениями и итоговые (вычисленные) значения Mt, м
	координаты, м		Радиус, м	координаты, м		Радиус, м		
	X	Y	R	X	Y	R		
1	2	3	4	5	6	7	8	9
н296О	—	—	—	454 589,82	1 236 721,54	—	Метод спутниковых геодезических измерений (определений)	√(0,08^2 + 0,06^2) = 0,10

1	2	3	4	5	6	7	8	9
н297О	—	—	—	454 588,74	1 236 717,12	—	Метод спутниковых геодезических измерений (определений)	√(0,08^2 + 0,06^2) = 0,10
н298О	—	—	—	454 599,48	1 236 714,61	—		
н299О	—	—	—	454 600,53	1 236 719,24	—		
н300О	—	—	—	454 597,25	1 236 720,02	—		
н301О	—	—	—	454 597,56	1 236 721,47	—		
н302О	—	—	—	454 595,83	1 236 721,85	—		
н303О	—	—	—	454 595,53	1 236 720,49	—		
н304О	—	—	—	454 593,19	1 236 720,95	—		
н305О	—	—	—	454 593,51	1 236 722,35	—		
н306О	—	—	—	454 591,46	1 236 722,75	—		
н307О	—	—	—	454 591,30	1 236 721,29	—		
н296О	—	—	—	454 589,82	1 236 721,54	—		

2. Сведения о характеристиках объекта недвижимости с кадастровым номером 68:20:2201015:58 :

№ п/п	Наименование характеристики	Значение характеристики
1	2	3
1.	Вид объекта недвижимости	Здание
2.	Ранее присвоенный государственный учетный номер (инвентарный) здания, сооружения, объекта незавершенного строительства	—
3.	Кадастровый номер земельного участка (земельных участков), в границах которого (которых) расположены здание, сооружение, объект незавершенного строительства	68:20:2201015:20

1	2	3
4.	Уникальный учетный номер кадастрового квартала, в границах которого расположены здание, сооружение, объект незавершенного строительства	68:20:2201015
5.	Адрес здания, сооружения, объекта незавершенного строительства	—
5.1.	Сведения о местоположении здания, сооружения, объекта незавершенного строительства (при отсутствии адреса) в структурированном в соответствии с федеральной информационной адресной системой виде	—
5.2.	Дополнительные сведения о местоположении	—
6.	Иные сведения	—

3. Пояснения к сведениям об объекте недвижимости с кадастровым номером 68:20:2201015:58 :

1.	—

1. Сведения о характерных точках контура объекта недвижимости с кадастровым номером 68:20:2201015:59 :

Система координат МСК-68, зона 1 Зона № 1

Обозначение характерных точек границ	Содержатся в Едином государственном реестре недвижимости			Определены в ходе выполнения комплексных кадастровых работ			Метод определения координат	Формулы, примененные для расчета средней квадратической погрешности определения координат характерных точек (Mt), м, с подставленными в такие формулы значениями и итоговые (вычисленные) значения Mt, м
	координаты, м		Радиус, м	координаты, м		Радиус, м		
	X	Y	R	X	Y	R		
1	2	3	4	5	6	7	8	9
н308О	—	—	—	454 613,85	1 236 711,74	—	Метод спутниковых геодезических измерений (определений)	√(0,08^2 + 0,06^2) = 0,10
н309О	—	—	—	454 615,18	1 236 717,92	—		
н310О	—	—	—	454 608,95	1 236 719,14	—		
н311О	—	—	—	454 607,75	1 236 712,95	—		
н308О	—	—	—	454 613,85	1 236 711,74	—		

2. Сведения о характеристиках объекта недвижимости с кадастровым номером 68:20:2201015:59 :		
№ п/п	Наименование характеристики	Значение характеристики
1	2	3
1.	Вид объекта недвижимости	Здание
2.	Ранее присвоенный государственный учетный номер (инвентарный) здания, сооружения, объекта незавершенного строительства	—
3.	Кадастровый номер земельного участка (земельных участков), в границах которого (которых) расположены здание, сооружение, объект незавершенного строительства	68:20:2201015:19
4.	Уникальный учетный номер кадастрового квартала, в границах которого расположены здание, сооружение, объект незавершенного строительства	68:20:2201015
5.	Адрес здания, сооружения, объекта незавершенного строительства	—
5.1.	Сведения о местоположении здания, сооружения, объекта незавершенного строительства (при отсутствии адреса) в структурированном в соответствии с федеральной информационной адресной системой виде	—
5.2.	Дополнительные сведения о местоположении	—
6.	Иные сведения	—

3. Пояснения к сведениям об объекте недвижимости с кадастровым номером 68:20:2201015:59 :	
1.	—

1. Сведения о характерных точках контура объекта недвижимости с кадастровым номером 68:20:2201015:60 :

Система координат МСК-68, зона 1 Зона № 1

Обозначение характерных точек границ	Содержатся в Едином государственном реестре недвижимости			Определены в ходе выполнения комплексных кадастровых работ			Метод определения координат	Формулы, примененные для расчета средней квадратической погрешности определения координат характерных точек (Mt), м, с подставленными в такие формулы значениями и итоговые (вычисленные) значения Mt, м
	координаты, м		Радиус, м	координаты, м		Радиус, м		
	X	Y	R	X	Y	R		
1	2	3	4	5	6	7	8	9
н312О	—	—	—	454 670,41	1 236 718,91	—	Метод спутниковых геодезических измерений (определений)	√(0,08^2 + 0,06^2) = 0,10

1	2	3	4	5	6	7	8	9
н313О	—	—	—	454 670,42	1 236 713,88	—	Метод спутниковых геодезических измерений (определений)	√(0,08^2 + 0,06^2) = 0,10
н314О	—	—	—	454 676,23	1 236 713,48	—		
н315О	—	—	—	454 676,44	1 236 718,41	—		
н312О	—	—	—	454 670,41	1 236 718,91	—		

2. Сведения о характеристиках объекта недвижимости с кадастровым номером 68:20:2201015:60 :

№ п/п	Наименование характеристики	Значение характеристики
1	2	3
1.	Вид объекта недвижимости	Здание
2.	Ранее присвоенный государственный учетный номер (инвентарный) здания, сооружения, объекта незавершенного строительства	—
3.	Кадастровый номер земельного участка (земельных участков), в границах которого (которых) расположены здание, сооружение, объект незавершенного строительства	68:20:2201015:18
4.	Уникальный учетный номер кадастрового квартала, в границах которого расположены здание, сооружение, объект незавершенного строительства	68:20:2201015
5.	Адрес здания, сооружения, объекта незавершенного строительства	—
5.1.	Сведения о местоположении здания, сооружения, объекта незавершенного строительства (при отсутствии адреса) в структурированном в соответствии с федеральной информационной адресной системой виде	—
5.2.	Дополнительные сведения о местоположении	—
6.	Иные сведения	—

3. Пояснения к сведениям об объекте недвижимости с кадастровым номером 68:20:2201015:60 :

1.	—

1. Сведения о характерных точках контура объекта недвижимости с кадастровым номером 68:20:2201015:61 :

Система координат МСК-68, зона 1 Зона № 1

Обозначение характерных точек границ	Содержатся в Едином государственном реестре недвижимости			Определены в ходе выполнения комплексных кадастровых работ			Метод определения координат	Формулы, примененные для расчета средней квадратической погрешности определения координат характерных точек (Mt), м, с подставленными в такие формулы значениями и итоговые (вычисленные) значения Mt, м
	координаты, м		Радиус, м	координаты, м		Радиус, м		
	X	Y	R	X	Y	R		
1	2	3	4	5	6	7	8	9
н316О	—	—	—	454 742,25	1 236 730,09	—	Метод спутниковых геодезических измерений (определений)	√(0,08^2 + 0,06^2) = 0,10
н317О	—	—	—	454 743,06	1 236 735,32	—		
н318О	—	—	—	454 732,75	1 236 737,94	—		
н319О	—	—	—	454 731,58	1 236 732,54	—		
н316О	—	—	—	454 742,25	1 236 730,09	—		

2. Сведения о характеристиках объекта недвижимости с кадастровым номером 68:20:2201015:61 :

№ п/п	Наименование характеристики	Значение характеристики
1	2	3
1.	Вид объекта недвижимости	Здание
2.	Ранее присвоенный государственный учетный номер (инвентарный) здания, сооружения, объекта незавершенного строительства	—
3.	Кадастровый номер земельного участка (земельных участков), в границах которого (которых) расположены здание, сооружение, объект незавершенного строительства	68:20:2201015:14
4.	Уникальный учетный номер кадастрового квартала, в границах которого расположены здание, сооружение, объект незавершенного строительства	68:20:2201015

1	2	3
5.	Адрес здания, сооружения, объекта незавершенного строительства	—
5.1.	Сведения о местоположении здания, сооружения, объекта незавершенного строительства (при отсутствии адреса) в структурированном в соответствии с федеральной информационной адресной системой виде	—
5.2.	Дополнительные сведения о местоположении	—
6.	Иные сведения	—

3. Пояснения к сведениям об объекте недвижимости с кадастровым номером 68:20:2201015:61 :

1.	—

1. Сведения о характерных точках контура объекта недвижимости с кадастровым номером 68:20:2201015:62 :

Система координат МСК-68, зона 1 Зона № 1

Обозначение характерных точек границ	Содержатся в Едином государственном реестре недвижимости			Определены в ходе выполнения комплексных кадастровых работ			Метод определения координат	Формулы, примененные для расчета средней квадратической погрешности определения координат характерных точек (Mt), м, с подставленными в такие формулы значениями и итоговые (вычисленные) значения Mt, м
	координаты, м		Радиус, м	координаты, м		Радиус, м		
	X	Y	R	X	Y	R		
1	2	3	4	5	6	7	8	9
н320О	—	—	—	454 772,96	1 236 735,06	—	Метод спутниковых геодезических измерений (определений)	√(0,08^2 + 0,06^2) = 0,10
н321О	—	—	—	454 773,43	1 236 746,21	—		
н322О	—	—	—	454 760,12	1 236 746,68	—		
н323О	—	—	—	454 760,07	1 236 740,35	—		
н324О	—	—	—	454 762,10	1 236 740,07	—		
н325О	—	—	—	454 761,92	1 236 735,57	—		
н320О	—	—	—	454 772,96	1 236 735,06	—		

2. Сведения о характеристиках объекта недвижимости с кадастровым номером 68:20:2201015:62 :

№ п/п	Наименование характеристики	Значение характеристики
1	2	3
1.	Вид объекта недвижимости	Здание
2.	Ранее присвоенный государственный учетный номер (инвентарный) здания, сооружения, объекта незавершенного строительства	—
3.	Кадастровый номер земельного участка (земельных участков), в границах которого (которых) расположены здание, сооружение, объект незавершенного строительства	68:20:2201006:6
4.	Уникальный учетный номер кадастрового квартала, в границах которого расположены здание, сооружение, объект незавершенного строительства	68:20:2201015
5.	Адрес здания, сооружения, объекта незавершенного строительства	—
5.1.	Сведения о местоположении здания, сооружения, объекта незавершенного строительства (при отсутствии адреса) в структурированном в соответствии с федеральной информационной адресной системой виде	—
5.2.	Дополнительные сведения о местоположении	—
6.	Иные сведения	—

3. Пояснения к сведениям об объекте недвижимости с кадастровым номером 68:20:2201015:62 :

1.	—

1. Сведения о характерных точках контура объекта недвижимости с кадастровым номером 68:20:2201015:63 :

Система координат МСК-68, зона 1 Зона № 1

Обозначение характерных точек границ	Содержатся в Едином государственном реестре недвижимости			Определены в ходе выполнения комплексных кадастровых работ			Метод определения координат	Формулы, примененные для расчета средней квадратической погрешности определения координат характерных точек (Mt), м, с подставленными в такие формулы значениями и итоговые (вычисленные) значения Mt, м
	координаты, м		Радиус, м	координаты, м		Радиус, м		
	X	Y	R	X	Y	R		
1	2	3	4	5	6	7	8	9
н326О	—	—	—	454 781,52	1 236 743,96	—	Метод спутниковых геодезических измерений (определений)	√(0,08^2 + 0,06^2) = 0,10

1	2	3	4	5	6	7	8	9
н327О	—	—	—	454 793,17	1 236 742,92	—	Метод спутниковых геодезических измерений (определений)	√(0,08^2 + 0,06^2) = 0,10
н328О	—	—	—	454 793,81	1 236 748,83	—		
н329О	—	—	—	454 781,97	1 236 749,96	—		
н326О	—	—	—	454 781,52	1 236 743,96	—		

2. Сведения о характеристиках объекта недвижимости с кадастровым номером 68:20:2201015:63 :

№ п/п	Наименование характеристики	Значение характеристики
1	2	3
1.	Вид объекта недвижимости	Здание
2.	Ранее присвоенный государственный учетный номер (инвентарный) здания, сооружения, объекта незавершенного строительства	—
3.	Кадастровый номер земельного участка (земельных участков), в границах которого (которых) расположены здание, сооружение, объект незавершенного строительства	68:20:2201015:10
4.	Уникальный учетный номер кадастрового квартала, в границах которого расположены здание, сооружение, объект незавершенного строительства	68:20:2201015
5.	Адрес здания, сооружения, объекта незавершенного строительства	—
5.1.	Сведения о местоположении здания, сооружения, объекта незавершенного строительства (при отсутствии адреса) в структурированном в соответствии с федеральной информационной адресной системой виде	—
5.2.	Дополнительные сведения о местоположении	—
6.	Иные сведения	—

3. Пояснения к сведениям об объекте недвижимости с кадастровым номером 68:20:2201015:63 :

1.	—

1. Сведения о характерных точках контура объекта недвижимости с кадастровым номером 68:20:2201015:65 :

Система координат МСК-68, зона 1 Зона № 1

Обозначение характерных точек границ	Содержатся в Едином государственном реестре недвижимости			Определены в ходе выполнения комплексных кадастровых работ			Метод определения координат	Формулы, примененные для расчета средней квадратической погрешности определения координат характерных точек (Mt), м, с подставленными в такие формулы значениями и итоговые (вычисленные) значения Mt, м
	координаты, м		Радиус, м	координаты, м		Радиус, м		
	X	Y	R	X	Y	R		
1	2	3	4	5	6	7	8	9
н330О	—	—	—	454 809,17	1 236 655,23	—	Метод спутниковых геодезических измерений (определений)	√(0,08^2 + 0,06^2) = 0,10
н331О	—	—	—	454 806,67	1 236 644,53	—		
н332О	—	—	—	454 817,24	1 236 641,47	—		
н333О	—	—	—	454 819,75	1 236 652,36	—		
н330О	—	—	—	454 809,17	1 236 655,23	—		

2. Сведения о характеристиках объекта недвижимости с кадастровым номером 68:20:2201015:65 :

№ п/п	Наименование характеристики	Значение характеристики
1	2	3
1.	Вид объекта недвижимости	Здание
2.	Ранее присвоенный государственный учетный номер (инвентарный) здания, сооружения, объекта незавершенного строительства	—
3.	Кадастровый номер земельного участка (земельных участков), в границах которого (которых) расположены здание, сооружение, объект незавершенного строительства	68:20:2201015:211
4.	Уникальный учетный номер кадастрового квартала, в границах которого расположены здание, сооружение, объект незавершенного строительства	68:20:2201015

1	2	3
5.	Адрес здания, сооружения, объекта незавершенного строительства	—
5.1.	Сведения о местоположении здания, сооружения, объекта незавершенного строительства (при отсутствии адреса) в структурированном в соответствии с федеральной информационной адресной системой виде	—
5.2.	Дополнительные сведения о местоположении	—
6.	Иные сведения	—

3. Пояснения к сведениям об объекте недвижимости с кадастровым номером 68:20:2201015:65 :

1.	—

1. Сведения о характерных точках контура объекта недвижимости с кадастровым номером 68:20:2201015:66 :

Система координат МСК-68, зона 1 Зона № 1

Обозначение характерных точек границ	Содержатся в Едином государственном реестре недвижимости			Определены в ходе выполнения комплексных кадастровых работ			Метод определения координат	Формулы, примененные для расчета средней квадратической погрешности определения координат характерных точек (Mt), м, с подставленными в такие формулы значениями и итоговые (вычисленные) значения Mt, м
	координаты, м		Радиус, м	координаты, м		Радиус, м		
	X	Y	R	X	Y	R		
1	2	3	4	5	6	7	8	9
н334О	—	—	—	454 816,52	1 236 610,06	—	Метод спутниковых геодезических измерений (определений)	√(0,08^2 + 0,06^2) = 0,10
н335О	—	—	—	454 820,62	1 236 621,90	—		
н336О	—	—	—	454 811,13	1 236 625,44	—		
н337О	—	—	—	454 810,79	1 236 624,56	—		
н338О	—	—	—	454 807,87	1 236 625,75	—		
н339О	—	—	—	454 804,71	1 236 617,34	—		
н340О	—	—	—	454 807,28	1 236 616,41	—		

1	2	3	4	5	6	7	8	9
н341О	—	—	—	454 806,30	1 236 613,57	—	Метод спутниковых геодезических измерений (определений)	√(0,08^2 + 0,06^2) = 0,10
н334О	—	—	—	454 816,52	1 236 610,06	—		

2. Сведения о характеристиках объекта недвижимости с кадастровым номером 68:20:2201015:66 :

№ п/п	Наименование характеристики	Значение характеристики
1	2	3
1.	Вид объекта недвижимости	Здание
2.	Ранее присвоенный государственный учетный номер (инвентарный) здания, сооружения, объекта незавершенного строительства	—
3.	Кадастровый номер земельного участка (земельных участков), в границах которого (которых) расположены здание, сооружение, объект незавершенного строительства	68:20:2201015:211
4.	Уникальный учетный номер кадастрового квартала, в границах которого расположены здание, сооружение, объект незавершенного строительства	68:20:2201015
5.	Адрес здания, сооружения, объекта незавершенного строительства	—
5.1.	Сведения о местоположении здания, сооружения, объекта незавершенного строительства (при отсутствии адреса) в структурированном в соответствии с федеральной информационной адресной системой виде	—
5.2.	Дополнительные сведения о местоположении	—
6.	Иные сведения	—

3. Пояснения к сведениям об объекте недвижимости с кадастровым номером 68:20:2201015:66 :

1.	—

1. Сведения о характерных точках контура объекта недвижимости с кадастровым номером 68:20:2201015:67 :

Система координат МСК-68, зона 1 Зона № 1

Обозначение характерных точек границ	Содержатся в Едином государственном реестре недвижимости			Определены в ходе выполнения комплексных кадастровых работ			Метод определения координат	Формулы, примененные для расчета средней квадратической погрешности определения координат характерных точек (Mt), м, с подставленными в такие формулы значениями и итоговые (вычисленные) значения Mt, м
	координаты, м		Радиус, м	координаты, м		Радиус, м		
	X	Y	R	X	Y	R		
1	2	3	4	5	6	7	8	9
н342О	—	—	—	453 752,24	1 237 143,60	—	Метод спутниковых геодезических измерений (определений)	√(0,08^2 + 0,06^2) = 0,10
н343О	—	—	—	453 753,37	1 237 144,75	—		
н344О	—	—	—	453 759,92	1 237 137,45	—		
н345О	—	—	—	453 764,64	1 237 142,40	—		
н346О	—	—	—	453 760,33	1 237 146,94	—		
н347О	—	—	—	453 761,78	1 237 148,47	—		
н348О	—	—	—	453 756,60	1 237 153,40	—		
н349О	—	—	—	453 752,23	1 237 148,94	—		
н350О	—	—	—	453 750,57	1 237 150,32	—		
н351О	—	—	—	453 748,24	1 237 147,84	—		
н342О	—	—	—	453 752,24	1 237 143,60	—		

2. Сведения о характеристиках объекта недвижимости с кадастровым номером 68:20:2201015:67 :

№ п/п	Наименование характеристики	Значение характеристики
1	2	3
1.	Вид объекта недвижимости	Здание

1	2	3
2.	Ранее присвоенный государственный учетный номер (инвентарный) здания, сооружения, объекта незавершенного строительства	—
3.	Кадастровый номер земельного участка (земельных участков), в границах которого (которых) расположены здание, сооружение, объект незавершенного строительства	68:20:2201015:3
4.	Уникальный учетный номер кадастрового квартала, в границах которого расположены здание, сооружение, объект незавершенного строительства	68:20:2201015
5.	Адрес здания, сооружения, объекта незавершенного строительства	—
5.1.	Сведения о местоположении здания, сооружения, объекта незавершенного строительства (при отсутствии адреса) в структурированном в соответствии с федеральной информационной адресной системой виде	—
5.2.	Дополнительные сведения о местоположении	—
6.	Иные сведения	—

3. Пояснения к сведениям об объекте недвижимости с кадастровым номером 68:20:2201015:67 :

1.	—

1. Сведения о характерных точках контура объекта недвижимости с кадастровым номером 68:20:2201015:69 :

Система координат МСК-68, зона 1 Зона № 1

Обозначение характерных точек границ	Содержатся в Едином государственном реестре недвижимости			Определены в ходе выполнения комплексных кадастровых работ			Метод определения координат	Формулы, примененные для расчета средней квадратической погрешности определения координат характерных точек (Mt), м, с подставленными в такие формулы значениями и итоговые (вычисленные) значения Mt, м
	координаты, м		Радиус, м	координаты, м		Радиус, м		
	X	Y	R	X	Y	R		
1	2	3	4	5	6	7	8	9
н352О	—	—	—	453 767,95	1 237 126,75	—	Метод спутниковых геодезических измерений (определений)	√(0,08^2 + 0,06^2) = 0,10
н353О	—	—	—	453 769,56	1 237 128,29	—		
н354О	—	—	—	453 770,07	1 237 127,86	—		

1	2	3	4	5	6	7	8	9
н355О	—	—	—	453 774,49	1 237 132,67	—	Метод спутниковых геодезических измерений (определений)	√(0,08^2 + 0,06^2) = 0,10
н356О	—	—	—	453 764,91	1 237 141,97	—		
н357О	—	—	—	453 760,20	1 237 137,18	—		
н358О	—	—	—	453 766,97	1 237 130,49	—		
н359О	—	—	—	453 765,53	1 237 129,01	—		
н352О	—	—	—	453 767,95	1 237 126,75	—		

2. Сведения о характеристиках объекта недвижимости с кадастровым номером 68:20:2201015:69 :

№ п/п	Наименование характеристики	Значение характеристики
1	2	3
1.	Вид объекта недвижимости	Здание
2.	Ранее присвоенный государственный учетный номер (инвентарный) здания, сооружения, объекта незавершенного строительства	—
3.	Кадастровый номер земельного участка (земельных участков), в границах которого (которых) расположены здание, сооружение, объект незавершенного строительства	68:20:2201015:53
4.	Уникальный учетный номер кадастрового квартала, в границах которого расположены здание, сооружение, объект незавершенного строительства	68:20:2201015
5.	Адрес здания, сооружения, объекта незавершенного строительства	—
5.1.	Сведения о местоположении здания, сооружения, объекта незавершенного строительства (при отсутствии адреса) в структурированном в соответствии с федеральной информационной адресной системой виде	—
5.2.	Дополнительные сведения о местоположении	—
6.	Иные сведения	—

3. Пояснения к сведениям об объекте недвижимости с кадастровым номером 68:20:2201015:69 :

1.	—

1. Сведения о характерных точках контура объекта недвижимости с кадастровым номером 68:20:2201015:70 :

Система координат МСК-68, зона 1 Зона № 1

Обозначение характерных точек границ	Содержатся в Едином государственном реестре недвижимости			Определены в ходе выполнения комплексных кадастровых работ			Метод определения координат	Формулы, примененные для расчета средней квадратической погрешности определения координат характерных точек (Mt), м, с подставленными в такие формулы значениями и итоговые (вычисленные) значения Mt, м
	координаты, м		Радиус, м	координаты, м		Радиус, м		
	X	Y	R	X	Y	R		
1	2	3	4	5	6	7	8	9
н360О	—	—	—	453 777,21	1 237 119,50	—	Метод спутниковых геодезических измерений (определений)	√(0,08^2 + 0,06^2) = 0,10
н361О	—	—	—	453 783,84	1 237 113,14	—		
н362О	—	—	—	453 787,95	1 237 117,46	—		
н363О	—	—	—	453 781,11	1 237 123,90	—		
н360О	—	—	—	453 777,21	1 237 119,50	—		

2. Сведения о характеристиках объекта недвижимости с кадастровым номером 68:20:2201015:70 :

№ п/п	Наименование характеристики	Значение характеристики
1	2	3
1.	Вид объекта недвижимости	Здание
2.	Ранее присвоенный государственный учетный номер (инвентарный) здания, сооружения, объекта незавершенного строительства	—
3.	Кадастровый номер земельного участка (земельных участков), в границах которого (которых) расположены здание, сооружение, объект незавершенного строительства	68:20:2201017:1
4.	Уникальный учетный номер кадастрового квартала, в границах которого расположены здание, сооружение, объект незавершенного строительства	68:20:2201015

1	2	3
5.	Адрес здания, сооружения, объекта незавершенного строительства	—
5.1.	Сведения о местоположении здания, сооружения, объекта незавершенного строительства (при отсутствии адреса) в структурированном в соответствии с федеральной информационной адресной системой виде	—
5.2.	Дополнительные сведения о местоположении	—
6.	Иные сведения	—

3. Пояснения к сведениям об объекте недвижимости с кадастровым номером 68:20:2201015:70 :

1.	—

1. Сведения о характерных точках контура объекта недвижимости с кадастровым номером 68:20:2201015:72 :

Система координат МСК-68, зона 1 Зона № 1

Обозначение характерных точек границ	Содержатся в Едином государственном реестре недвижимости			Определены в ходе выполнения комплексных кадастровых работ			Метод определения координат	Формулы, примененные для расчета средней квадратической погрешности определения координат характерных точек (Mt), м, с подставленными в такие формулы значениями и итоговые (вычисленные) значения Mt, м
	координаты, м		Радиус, м	координаты, м		Радиус, м		
	X	Y	R	X	Y	R		
1	2	3	4	5	6	7	8	9
н364О	—	—	—	453 840,76	1 237 061,64	—	Метод спутниковых геодезических измерений (определений)	√(0,08^2 + 0,06^2) = 0,10
н365О	—	—	—	453 844,65	1 237 066,67	—		
н366О	—	—	—	453 840,71	1 237 069,78	—		
н367О	—	—	—	453 842,22	1 237 071,98	—		
н368О	—	—	—	453 836,79	1 237 075,84	—		
н369О	—	—	—	453 831,84	1 237 068,82	—		
н364О	—	—	—	453 840,76	1 237 061,64	—		

2. Сведения о характеристиках объекта недвижимости с кадастровым номером 68:20:2201015:72 :

№ п/п	Наименование характеристики	Значение характеристики
1	2	3
1.	Вид объекта недвижимости	Здание
2.	Ранее присвоенный государственный учетный номер (инвентарный) здания, сооружения, объекта незавершенного строительства	—
3.	Кадастровый номер земельного участка (земельных участков), в границах которого (которых) расположены здание, сооружение, объект незавершенного строительства	68:20:2201015:50
4.	Уникальный учетный номер кадастрового квартала, в границах которого расположены здание, сооружение, объект незавершенного строительства	68:20:2201015
5.	Адрес здания, сооружения, объекта незавершенного строительства	—
5.1.	Сведения о местоположении здания, сооружения, объекта незавершенного строительства (при отсутствии адреса) в структурированном в соответствии с федеральной информационной адресной системой виде	—
5.2.	Дополнительные сведения о местоположении	—
6.	Иные сведения	—

3. Пояснения к сведениям об объекте недвижимости с кадастровым номером 68:20:2201015:72 :

1.	—

1. Сведения о характерных точках контура объекта недвижимости с кадастровым номером 68:20:2201015:73 :

Система координат МСК-68, зона 1 Зона № 1

Обозначение характерных точек границ	Содержатся в Едином государственном реестре недвижимости			Определены в ходе выполнения комплексных кадастровых работ			Метод определения координат	Формулы, примененные для расчета средней квадратической погрешности определения координат характерных точек (Mt), м, с подставленными в такие формулы значениями и итоговые (вычисленные) значения Mt, м
	координаты, м		Радиус, м	координаты, м		Радиус, м		
	X	Y	R	X	Y	R		
1	2	3	4	5	6	7	8	9
н370О	—	—	—	453 902,61	1 237 023,25	—	Метод спутниковых геодезических измерений (определений)	√(0,08^2 + 0,06^2) = 0,10

1	2	3	4	5	6	7	8	9
н371О	—	—	—	453 906,53	1 237 030,27	—	Метод спутниковых геодезических измерений (определений)	√(0,08^2 + 0,06^2) = 0,10
н372О	—	—	—	453 897,71	1 237 035,26	—		
н373О	—	—	—	453 894,07	1 237 027,73	—		
н374О	—	—	—	453 899,56	1 237 024,64	—		
н375О	—	—	—	453 899,71	1 237 024,87	—		
н370О	—	—	—	453 902,61	1 237 023,25	—		

2. Сведения о характеристиках объекта недвижимости с кадастровым номером 68:20:2201015:73 :

№ п/п	Наименование характеристики	Значение характеристики
1	2	3
1.	Вид объекта недвижимости	Здание
2.	Ранее присвоенный государственный учетный номер (инвентарный) здания, сооружения, объекта незавершенного строительства	—
3.	Кадастровый номер земельного участка (земельных участков), в границах которого (которых) расположены здание, сооружение, объект незавершенного строительства	68:20:2201015:46
4.	Уникальный учетный номер кадастрового квартала, в границах которого расположены здание, сооружение, объект незавершенного строительства	68:20:2201015
5.	Адрес здания, сооружения, объекта незавершенного строительства	—
5.1.	Сведения о местоположении здания, сооружения, объекта незавершенного строительства (при отсутствии адреса) в структурированном в соответствии с федеральной информационной адресной системой виде	—
5.2.	Дополнительные сведения о местоположении	—
6.	Иные сведения	—

3. Пояснения к сведениям об объекте недвижимости с кадастровым номером 68:20:2201015:73 :

1.	—

1. Сведения о характерных точках контура объекта недвижимости с кадастровым номером 68:20:2201015:74 :

Система координат МСК-68, зона 1 Зона № 1

Обозначение характерных точек границ	Содержатся в Едином государственном реестре недвижимости			Определены в ходе выполнения комплексных кадастровых работ			Метод определения координат	Формулы, примененные для расчета средней квадратической погрешности определения координат характерных точек (Mt), м, с подставленными в такие формулы значениями и итоговые (вычисленные) значения Mt, м
	координаты, м		Радиус, м	координаты, м		Радиус, м		
	X	Y	R	X	Y	R		
1	2	3	4	5	6	7	8	9
н376О	—	—	—	453 932,38	1 237 003,75	—	Метод спутниковых геодезических измерений (определений)	√(0,08^2 + 0,06^2) = 0,10
н377О	—	—	—	453 935,56	1 237 008,64	—		
н378О	—	—	—	453 922,13	1 237 018,16	—		
н379О	—	—	—	453 918,69	1 237 013,26	—		
н380О	—	—	—	453 921,85	1 237 010,96	—		
н381О	—	—	—	453 920,89	1 237 009,60	—		
н382О	—	—	—	453 923,58	1 237 007,60	—		
н383О	—	—	—	453 924,43	1 237 009,03	—		
н376О	—	—	—	453 932,38	1 237 003,75	—		

2. Сведения о характеристиках объекта недвижимости с кадастровым номером 68:20:2201015:74 :

№ п/п	Наименование характеристики	Значение характеристики
1	2	3
1.	Вид объекта недвижимости	Здание
2.	Ранее присвоенный государственный учетный номер (инвентарный) здания, сооружения, объекта незавершенного строительства	—

1	2	3
3.	Кадастровый номер земельного участка (земельных участков), в границах которого (которых) расположены здание, сооружение, объект незавершенного строительства	68:20:2201015:45
4.	Уникальный учетный номер кадастрового квартала, в границах которого расположены здание, сооружение, объект незавершенного строительства	68:20:2201015
5.	Адрес здания, сооружения, объекта незавершенного строительства	—
5.1.	Сведения о местоположении здания, сооружения, объекта незавершенного строительства (при отсутствии адреса) в структурированном в соответствии с федеральной информационной адресной системой виде	—
5.2.	Дополнительные сведения о местоположении	—
6.	Иные сведения	—

3. Пояснения к сведениям об объекте недвижимости с кадастровым номером 68:20:2201015:74 :

1.	—

1. Сведения о характерных точках контура объекта недвижимости с кадастровым номером 68:20:2201015:75 :

Система координат МСК-68, зона 1 Зона № 1

Обозначение характерных точек границ	Содержатся в Едином государственном реестре недвижимости			Определены в ходе выполнения комплексных кадастровых работ			Метод определения координат	Формулы, примененные для расчета средней квадратической погрешности определения координат характерных точек (Mt), м, с подставленными в такие формулы значениями и итоговые (вычисленные) значения Mt, м
	координаты, м		Радиус, м	координаты, м		Радиус, м		
	X	Y	R	X	Y	R		
1	2	3	4	5	6	7	8	9
н384О	—	—	—	453 950,43	1 236 990,17	—	Метод спутниковых геодезических измерений (определений)	√(0,08^2 + 0,06^2) = 0,10
н385О	—	—	—	453 954,03	1 236 994,95	—		
н386О	—	—	—	453 948,94	1 236 998,88	—		
н387О	—	—	—	453 951,23	1 237 002,21	—		

1	2	3	4	5	6	7	8	9
н388О	—	—	—	453 945,07	1 237 006,66	—	Метод спутниковых геодезических измерений (определений)	√(0,08^2 + 0,06^2) = 0,10
н389О	—	—	—	453 939,34	1 236 998,76	—		
н384О	—	—	—	453 950,43	1 236 990,17	—		

2. Сведения о характеристиках объекта недвижимости с кадастровым номером 68:20:2201015:75 :

№ п/п	Наименование характеристики	Значение характеристики
1	2	3
1.	Вид объекта недвижимости	Здание
2.	Ранее присвоенный государственный учетный номер (инвентарный) здания, сооружения, объекта незавершенного строительства	—
3.	Кадастровый номер земельного участка (земельных участков), в границах которого (которых) расположены здание, сооружение, объект незавершенного строительства	68:20:2201015:44
4.	Уникальный учетный номер кадастрового квартала, в границах которого расположены здание, сооружение, объект незавершенного строительства	68:20:2201015
5.	Адрес здания, сооружения, объекта незавершенного строительства	—
5.1.	Сведения о местоположении здания, сооружения, объекта незавершенного строительства (при отсутствии адреса) в структурированном в соответствии с федеральной информационной адресной системой виде	—
5.2.	Дополнительные сведения о местоположении	—
6.	Иные сведения	—

3. Пояснения к сведениям об объекте недвижимости с кадастровым номером 68:20:2201015:75 :

1.	—

1. Сведения о характерных точках контура объекта недвижимости с кадастровым номером 68:20:2201015:76 :

Система координат МСК-68, зона 1 Зона № 1

Обозначение характерных точек границ	Содержатся в Едином государственном реестре недвижимости			Определены в ходе выполнения комплексных кадастровых работ			Метод определения координат	Формулы, примененные для расчета средней квадратической погрешности определения координат характерных точек (Mt), м, с подставленными в такие формулы значениями и итоговые (вычисленные) значения Mt, м
	координаты, м		Радиус, м	координаты, м		Радиус, м		
	X	Y	R	X	Y	R		
1	2	3	4	5	6	7	8	9
н390О	—	—	—	453 964,22	1 236 978,84	—	Метод спутниковых геодезических измерений (определений)	√(0,08^2 + 0,06^2) = 0,10
н391О	—	—	—	453 975,26	1 236 970,56	—		
н392О	—	—	—	453 978,29	1 236 974,72	—		
н393О	—	—	—	453 971,59	1 236 979,95	—		
н394О	—	—	—	453 972,67	1 236 981,37	—		
н395О	—	—	—	453 967,83	1 236 985,19	—		
н396О	—	—	—	453 964,76	1 236 980,84	—		
н397О	—	—	—	453 965,42	1 236 980,31	—		
н390О	—	—	—	453 964,22	1 236 978,84	—		

2. Сведения о характеристиках объекта недвижимости с кадастровым номером 68:20:2201015:76 :

№ п/п	Наименование характеристики	Значение характеристики
1	2	3
1.	Вид объекта недвижимости	Здание
2.	Ранее присвоенный государственный учетный номер (инвентарный) здания, сооружения, объекта незавершенного строительства	—

1	2	3
3.	Кадастровый номер земельного участка (земельных участков), в границах которого (которых) расположены здание, сооружение, объект незавершенного строительства	68:20:2201015:43
4.	Уникальный учетный номер кадастрового квартала, в границах которого расположены здание, сооружение, объект незавершенного строительства	68:20:2201015
5.	Адрес здания, сооружения, объекта незавершенного строительства	—
5.1.	Сведения о местоположении здания, сооружения, объекта незавершенного строительства (при отсутствии адреса) в структурированном в соответствии с федеральной информационной адресной системой виде	—
5.2.	Дополнительные сведения о местоположении	—
6.	Иные сведения	—

3. Пояснения к сведениям об объекте недвижимости с кадастровым номером 68:20:2201015:76 :

1.	—

1. Сведения о характерных точках контура объекта недвижимости с кадастровым номером 68:20:2201015:77 :

Система координат МСК-68, зона 1 Зона № 1

Обозначение характерных точек границ	Содержатся в Едином государственном реестре недвижимости			Определены в ходе выполнения комплексных кадастровых работ			Метод определения координат	Формулы, примененные для расчета средней квадратической погрешности определения координат характерных точек (Mt), м, с подставленными в такие формулы значениями и итоговые (вычисленные) значения Mt, м
	координаты, м		Радиус, м	координаты, м		Радиус, м		
	X	Y	R	X	Y	R		
1	2	3	4	5	6	7	8	9
н398О	—	—	—	453 997,49	1 236 955,79	—	Метод спутниковых геодезических измерений (определений)	√(0,08^2 + 0,06^2) = 0,10
н399О	—	—	—	453 986,59	1 236 964,28	—		
н400О	—	—	—	453 983,22	1 236 959,94	—		
н401О	—	—	—	453 994,29	1 236 951,44	—		

1	2	3	4	5	6	7	8	9
н398О	—	—	—	453 997,49	1 236 955,79	—	Метод спутниковых геодезических измерений (определений)	√(0,08^2 + 0,06^2) = 0,10

2. Сведения о характеристиках объекта недвижимости с кадастровым номером 68:20:2201015:77 :

№ п/п	Наименование характеристики	Значение характеристики
1	2	3
1.	Вид объекта недвижимости	Здание
2.	Ранее присвоенный государственный учетный номер (инвентарный) здания, сооружения, объекта незавершенного строительства	—
3.	Кадастровый номер земельного участка (земельных участков), в границах которого (которых) расположены здание, сооружение, объект незавершенного строительства	68:20:2201015:1
4.	Уникальный учетный номер кадастрового квартала, в границах которого расположены здание, сооружение, объект незавершенного строительства	68:20:2201015
5.	Адрес здания, сооружения, объекта незавершенного строительства	—
5.1.	Сведения о местоположении здания, сооружения, объекта незавершенного строительства (при отсутствии адреса) в структурированном в соответствии с федеральной информационной адресной системой виде	—
5.2.	Дополнительные сведения о местоположении	—
6.	Иные сведения	—

3. Пояснения к сведениям об объекте недвижимости с кадастровым номером 68:20:2201015:77 :

1.	—

1. Сведения о характерных точках контура объекта недвижимости с кадастровым номером 68:20:2201015:78 :

Система координат МСК-68, зона 1 Зона № 1

Обозначение характерных точек границ	Содержатся в Едином государственном реестре недвижимости			Определены в ходе выполнения комплексных кадастровых работ			Метод определения координат	Формулы, примененные для расчета средней квадратической погрешности определения координат характерных точек (Mt), м, с подставленными в такие формулы значениями и итоговые (вычисленные) значения Mt, м
	координаты, м		Радиус, м	координаты, м		Радиус, м		
	X	Y	R	X	Y	R		

1	2	3	4	5	6	7	8	9
н402О	—	—	—	454 062,13	1 236 900,11	—	Метод спутниковых геодезических измерений (определений)	√(0,08^2 + 0,06^2) = 0,10
н403О	—	—	—	454 067,40	1 236 896,07	—		
н404О	—	—	—	454 066,32	1 236 894,71	—		
н405О	—	—	—	454 068,48	1 236 893,30	—		
н406О	—	—	—	454 069,54	1 236 894,77	—		
н407О	—	—	—	454 072,83	1 236 899,55	—		
н408О	—	—	—	454 065,64	1 236 905,02	—		
н402О	—	—	—	454 062,13	1 236 900,11	—		

2. Сведения о характеристиках объекта недвижимости с кадастровым номером 68:20:2201015:78 :

№ п/п	Наименование характеристики	Значение характеристики
1	2	3
1.	Вид объекта недвижимости	Здание
2.	Ранее присвоенный государственный учетный номер (инвентарный) здания, сооружения, объекта незавершенного строительства	—
3.	Кадастровый номер земельного участка (земельных участков), в границах которого (которых) расположены здание, сооружение, объект незавершенного строительства	68:20:2201015:40
4.	Уникальный учетный номер кадастрового квартала, в границах которого расположены здание, сооружение, объект незавершенного строительства	68:20:2201015

1	2	3
5.	Адрес здания, сооружения, объекта незавершенного строительства	—
5.1.	Сведения о местоположении здания, сооружения, объекта незавершенного строительства (при отсутствии адреса) в структурированном в соответствии с федеральной информационной адресной системой виде	—
5.2.	Дополнительные сведения о местоположении	—
6.	Иные сведения	—

3. Пояснения к сведениям об объекте недвижимости с кадастровым номером 68:20:2201015:78 :

1.	—

1. Сведения о характерных точках контура объекта недвижимости с кадастровым номером 68:20:2201015:80 :

Система координат МСК-68, зона 1 Зона № 1

Обозначение характерных точек границ	Содержатся в Едином государственном реестре недвижимости			Определены в ходе выполнения комплексных кадастровых работ			Метод определения координат	Формулы, примененные для расчета средней квадратической погрешности определения координат характерных точек (Mt), м, с подставленными в такие формулы значениями и итоговые (вычисленные) значения Mt, м
	координаты, м		Радиус, м	координаты, м		Радиус, м		
	X	Y	R	X	Y	R		
1	2	3	4	5	6	7	8	9
н409О	—	—	—	454 150,47	1 236 848,43	—	Метод спутниковых геодезических измерений (определений)	√(0,08^2 + 0,06^2) = 0,10
н410О	—	—	—	454 152,99	1 236 852,68	—		
н411О	—	—	—	454 144,14	1 236 857,97	—		
н412О	—	—	—	454 141,90	1 236 853,66	—		
н409О	—	—	—	454 150,47	1 236 848,43	—		

2. Сведения о характеристиках объекта недвижимости с кадастровым номером 68:20:2201015:80 :

№ п/п	Наименование характеристики	Значение характеристики
1	2	3
1.	Вид объекта недвижимости	Здание

1	2	3
2.	Ранее присвоенный государственный учетный номер (инвентарный) здания, сооружения, объекта незавершенного строительства	—
3.	Кадастровый номер земельного участка (земельных участков), в границах которого (которых) расположены здание, сооружение, объект незавершенного строительства	68:20:2201015:38
4.	Уникальный учетный номер кадастрового квартала, в границах которого расположены здание, сооружение, объект незавершенного строительства	68:20:2201015
5.	Адрес здания, сооружения, объекта незавершенного строительства	—
5.1.	Сведения о местоположении здания, сооружения, объекта незавершенного строительства (при отсутствии адреса) в структурированном в соответствии с федеральной информационной адресной системой виде	—
5.2.	Дополнительные сведения о местоположении	—
6.	Иные сведения	—

3. Пояснения к сведениям об объекте недвижимости с кадастровым номером 68:20:2201015:80 :

1.	—

1. Сведения о характерных точках контура объекта недвижимости с кадастровым номером 68:20:2201015:81 :

Система координат МСК-68, зона 1 Зона № 1

Обозначение характерных точек границ	Содержатся в Едином государственном реестре недвижимости			Определены в ходе выполнения комплексных кадастровых работ			Метод определения координат	Формулы, примененные для расчета средней квадратической погрешности определения координат характерных точек (Mt), м, с подставленными в такие формулы значениями и итоговые (вычисленные) значения Mt, м
	координаты, м		Радиус, м	координаты, м		Радиус, м		
	X	Y	R	X	Y	R		
1	2	3	4	5	6	7	8	9
н413О	—	—	—	454 207,76	1 236 803,21	—	Метод спутниковых геодезических измерений (определений)	√(0,08^2 + 0,06^2) = 0,10
н414О	—	—	—	454 211,04	1 236 808,01	—		
н415О	—	—	—	454 198,95	1 236 817,21	—		

1	2	3	4	5	6	7	8	9
н416О	—	—	—	454 195,58	1 236 812,41	—	Метод спутниковых геодезических измерений (определений)	√(0,08^2 + 0,06^2) = 0,10
н413О	—	—	—	454 207,76	1 236 803,21	—		

2. Сведения о характеристиках объекта недвижимости с кадастровым номером 68:20:2201015:81 :

№ п/п	Наименование характеристики	Значение характеристики
1	2	3
1.	Вид объекта недвижимости	Здание
2.	Ранее присвоенный государственный учетный номер (инвентарный) здания, сооружения, объекта незавершенного строительства	—
3.	Кадастровый номер земельного участка (земельных участков), в границах которого (которых) расположены здание, сооружение, объект незавершенного строительства	68:20:2201015:4
4.	Уникальный учетный номер кадастрового квартала, в границах которого расположены здание, сооружение, объект незавершенного строительства	68:20:2201015
5.	Адрес здания, сооружения, объекта незавершенного строительства	—
5.1.	Сведения о местоположении здания, сооружения, объекта незавершенного строительства (при отсутствии адреса) в структурированном в соответствии с федеральной информационной адресной системой виде	—
5.2.	Дополнительные сведения о местоположении	—
6.	Иные сведения	—

3. Пояснения к сведениям об объекте недвижимости с кадастровым номером 68:20:2201015:81 :

1.	—

1. Сведения о характерных точках контура объекта недвижимости с кадастровым номером 68:20:2201015:82 :

Система координат МСК-68, зона 1 Зона № 1

Обозначение характерных точек границ	Содержатся в Едином государственном реестре недвижимости			Определены в ходе выполнения комплексных кадастровых работ			Метод определения координат	Формулы, примененные для расчета средней квадратической погрешности определения координат характерных точек (Mt), м, с подставленными в такие формулы значениями и итоговые (вычисленные) значения Mt, м
	координаты, м		Радиус, м	координаты, м		Радиус, м		
	X	Y	R	X	Y	R		
1	2	3	4	5	6	7	8	9
н417О	—	—	—	454 189,96	1 236 795,22	—	Метод спутниковых геодезических измерений (определений)	√(0,08^2 + 0,06^2) = 0,10
н418О	—	—	—	454 193,61	1 236 800,19	—		
н419О	—	—	—	454 199,89	1 236 808,90	—		
н420О	—	—	—	454 191,57	1 236 814,76	—		
н421О	—	—	—	454 185,70	1 236 806,25	—		
н422О	—	—	—	454 184,31	1 236 807,11	—		
н423О	—	—	—	454 180,55	1 236 801,73	—		
н417О	—	—	—	454 189,96	1 236 795,22	—		

2. Сведения о характеристиках объекта недвижимости с кадастровым номером 68:20:2201015:82 :

№ п/п	Наименование характеристики	Значение характеристики
1	2	3
1.	Вид объекта недвижимости	Здание
2.	Ранее присвоенный государственный учетный номер (инвентарный) здания, сооружения, объекта незавершенного строительства	—
3.	Кадастровый номер земельного участка (земельных участков), в границах которого (которых) расположены здание, сооружение, объект незавершенного строительства	68:20:2201015:4

1	2	3
4.	Уникальный учетный номер кадастрового квартала, в границах которого расположены здание, сооружение, объект незавершенного строительства	68:20:2201015
5.	Адрес здания, сооружения, объекта незавершенного строительства	—
5.1.	Сведения о местоположении здания, сооружения, объекта незавершенного строительства (при отсутствии адреса) в структурированном в соответствии с федеральной информационной адресной системой виде	—
5.2.	Дополнительные сведения о местоположении	—
6.	Иные сведения	—

3. Пояснения к сведениям об объекте недвижимости с кадастровым номером 68:20:2201015:82 :

1.	—

1. Сведения о характерных точках контура объекта недвижимости с кадастровым номером 68:20:2201015:83 :

Система координат МСК-68, зона 1 Зона № 1

Обозначение характерных точек границ	Содержатся в Едином государственном реестре недвижимости			Определены в ходе выполнения комплексных кадастровых работ			Метод определения координат	Формулы, примененные для расчета средней квадратической погрешности определения координат характерных точек (Mt), м, с подставленными в такие формулы значениями и итоговые (вычисленные) значения Mt, м
	координаты, м		Радиус, м	координаты, м		Радиус, м		
	X	Y	R	X	Y	R		
1	2	3	4	5	6	7	8	9
н424О	—	—	—	454 322,60	1 236 729,41	—	Метод спутниковых геодезических измерений (определений)	√(0,08^2 + 0,06^2) = 0,10
н425О	—	—	—	454 327,87	1 236 727,55	—		
н426О	—	—	—	454 327,13	1 236 725,64	—		
н427О	—	—	—	454 330,39	1 236 724,28	—		
н428О	—	—	—	454 333,50	1 236 733,53	—		
н429О	—	—	—	454 325,01	1 236 736,55	—		

1	2	3	4	5	6	7	8	9
н424О	—	—	—	454 322,60	1 236 729,41	—	Метод спутниковых геодезических измерений (определений)	√(0,08^2 + 0,06^2) = 0,10

2. Сведения о характеристиках объекта недвижимости с кадастровым номером 68:20:2201015:83 :

№ п/п	Наименование характеристики	Значение характеристики
1	2	3
1.	Вид объекта недвижимости	Здание
2.	Ранее присвоенный государственный учетный номер (инвентарный) здания, сооружения, объекта незавершенного строительства	—
3.	Кадастровый номер земельного участка (земельных участков), в границах которого (которых) расположены здание, сооружение, объект незавершенного строительства	68:20:2201015:29
4.	Уникальный учетный номер кадастрового квартала, в границах которого расположены здание, сооружение, объект незавершенного строительства	68:20:2201015
5.	Адрес здания, сооружения, объекта незавершенного строительства	—
5.1.	Сведения о местоположении здания, сооружения, объекта незавершенного строительства (при отсутствии адреса) в структурированном в соответствии с федеральной информационной адресной системой виде	—
5.2.	Дополнительные сведения о местоположении	—
6.	Иные сведения	—

3. Пояснения к сведениям об объекте недвижимости с кадастровым номером 68:20:2201015:83 :

1.	—

1. Сведения о характерных точках контура объекта недвижимости с кадастровым номером 68:20:2201015:84 :

Система координат МСК-68, зона 1 Зона № 1

Обозначение характерных точек границ	Содержатся в Едином государственном реестре недвижимости			Определены в ходе выполнения комплексных кадастровых работ			Метод определения координат	Формулы, примененные для расчета средней квадратической погрешности определения координат характерных точек (Mt), м, с подставленными в такие формулы значениями и итоговые (вычисленные) значения Mt, м
	координаты, м		Радиус, м	координаты, м		Радиус, м		
	X	Y	R	X	Y	R		

1	2	3	4	5	6	7	8	9
н430О	—	—	—	454 419,35	1 236 721,49	—	Метод спутниковых геодезических измерений (определений)	√(0,08^2 + 0,06^2) = 0,10
н431О	—	—	—	454 419,72	1 236 726,69	—		
н432О	—	—	—	454 407,49	1 236 727,54	—		
н433О	—	—	—	454 407,19	1 236 722,47	—		
н430О	—	—	—	454 419,35	1 236 721,49	—		

2. Сведения о характеристиках объекта недвижимости с кадастровым номером 68:20:2201015:84 :

№ п/п	Наименование характеристики	Значение характеристики
1	2	3
1.	Вид объекта недвижимости	Здание
2.	Ранее присвоенный государственный учетный номер (инвентарный) здания, сооружения, объекта незавершенного строительства	—
3.	Кадастровый номер земельного участка (земельных участков), в границах которого (которых) расположены здание, сооружение, объект незавершенного строительства	68:20:2201015:5
4.	Уникальный учетный номер кадастрового квартала, в границах которого расположены здание, сооружение, объект незавершенного строительства	68:20:2201015
5.	Адрес здания, сооружения, объекта незавершенного строительства	—
5.1.	Сведения о местоположении здания, сооружения, объекта незавершенного строительства (при отсутствии адреса) в структурированном в соответствии с федеральной информационной адресной системой виде	—
5.2.	Дополнительные сведения о местоположении	—
6.	Иные сведения	—

3. Пояснения к сведениям об объекте недвижимости с кадастровым номером 68:20:2201015:84 :

1.	—

1. Сведения о характерных точках контура объекта недвижимости с кадастровым номером 68:20:2201015:85 :

Система координат МСК-68, зона 1 Зона № 1

Обозначение характерных точек границ	Содержатся в Едином государственном реестре недвижимости			Определены в ходе выполнения комплексных кадастровых работ			Метод определения координат	Формулы, примененные для расчета средней квадратической погрешности определения координат характерных точек (Mt), м, с подставленными в такие формулы значениями и итоговые (вычисленные) значения Mt, м
	координаты, м		Радиус, м	координаты, м		Радиус, м		
	X	Y	R	X	Y	R		
1	2	3	4	5	6	7	8	9
н434О	—	—	—	454 315,35	1 236 733,52	—	Метод спутниковых геодезических измерений (определений)	√(0,08^2 + 0,06^2) = 0,10
н435О	—	—	—	454 319,50	1 236 741,08	—		
н436О	—	—	—	454 307,45	1 236 747,90	—		
н437О	—	—	—	454 303,18	1 236 740,41	—		
н434О	—	—	—	454 315,35	1 236 733,52	—		

2. Сведения о характеристиках объекта недвижимости с кадастровым номером 68:20:2201015:85 :

№ п/п	Наименование характеристики	Значение характеристики
1	2	3
1.	Вид объекта недвижимости	Здание
2.	Ранее присвоенный государственный учетный номер (инвентарный) здания, сооружения, объекта незавершенного строительства	—
3.	Кадастровый номер земельного участка (земельных участков), в границах которого (которых) расположены здание, сооружение, объект незавершенного строительства	68:20:2201015:89
4.	Уникальный учетный номер кадастрового квартала, в границах которого расположены здание, сооружение, объект незавершенного строительства	68:20:2201015

1	2	3
5.	Адрес здания, сооружения, объекта незавершенного строительства	—
5.1.	Сведения о местоположении здания, сооружения, объекта незавершенного строительства (при отсутствии адреса) в структурированном в соответствии с федеральной информационной адресной системой виде	—
5.2.	Дополнительные сведения о местоположении	—
6.	Иные сведения	—

3. Пояснения к сведениям об объекте недвижимости с кадастровым номером 68:20:2201015:85 :

1.	—

1. Сведения о характерных точках контура объекта недвижимости с кадастровым номером 68:20:2201015:86 :

Система координат МСК-68, зона 1 Зона № 1

Обозначение характерных точек границ	Содержатся в Едином государственном реестре недвижимости			Определены в ходе выполнения комплексных кадастровых работ			Метод определения координат	Формулы, примененные для расчета средней квадратической погрешности определения координат характерных точек (Mt), м, с подставленными в такие формулы значениями и итоговые (вычисленные) значения Mt, м
	координаты, м		Радиус, м	координаты, м		Радиус, м		
	X	Y	R	X	Y	R		
1	2	3	4	5	6	7	8	9
н438О	—	—	—	454 366,55	1 236 719,03	—	Метод спутниковых геодезических измерений (определений)	√(0,08^2 + 0,06^2) = 0,10
н439О	—	—	—	454 367,86	1 236 724,07	—		
н440О	—	—	—	454 358,90	1 236 726,87	—		
н441О	—	—	—	454 357,31	1 236 721,46	—		
н438О	—	—	—	454 366,55	1 236 719,03	—		

2. Сведения о характеристиках объекта недвижимости с кадастровым номером 68:20:2201015:86 :

№ п/п	Наименование характеристики	Значение характеристики
1	2	3
1.	Вид объекта недвижимости	Здание

1	2	3
2.	Ранее присвоенный государственный учетный номер (инвентарный) здания, сооружения, объекта незавершенного строительства	—
3.	Кадастровый номер земельного участка (земельных участков), в границах которого (которых) расположены здание, сооружение, объект незавершенного строительства	68:20:2201015:27
4.	Уникальный учетный номер кадастрового квартала, в границах которого расположены здание, сооружение, объект незавершенного строительства	68:20:2201015
5.	Адрес здания, сооружения, объекта незавершенного строительства	—
5.1.	Сведения о местоположении здания, сооружения, объекта незавершенного строительства (при отсутствии адреса) в структурированном в соответствии с федеральной информационной адресной системой виде	—
5.2.	Дополнительные сведения о местоположении	—
6.	Иные сведения	—

3. Пояснения к сведениям об объекте недвижимости с кадастровым номером 68:20:2201015:86 :

1.	—

1. Сведения о характерных точках контура объекта недвижимости с кадастровым номером 68:20:2201015:90 :

Система координат МСК-68, зона 1 Зона № 1

Обозначение характерных точек границ	Содержатся в Едином государственном реестре недвижимости			Определены в ходе выполнения комплексных кадастровых работ			Метод определения координат	Формулы, примененные для расчета средней квадратической погрешности определения координат характерных точек (Mt), м, с подставленными в такие формулы значениями и итоговые (вычисленные) значения Mt, м
	координаты, м		Радиус, м	координаты, м		Радиус, м		
	X	Y	R	X	Y	R		
1	2	3	4	5	6	7	8	9
н442О	—	—	—	453 868,09	1 237 106,28	—	Метод спутниковых геодезических измерений (определений)	√(0,08^2 + 0,06^2) = 0,10
н443О	—	—	—	453 872,16	1 237 111,92	—		
н444О	—	—	—	453 866,59	1 237 115,38	—		

1	2	3	4	5	6	7	8	9
н445О	—	—	—	453 862,53	1 237 110,13	—	Метод спутниковых геодезических измерений (определений)	√(0,08^2 + 0,06^2) = 0,10
н442О	—	—	—	453 868,09	1 237 106,28	—		

2. Сведения о характеристиках объекта недвижимости с кадастровым номером 68:20:2201015:90 :

№ п/п	Наименование характеристики	Значение характеристики
1	2	3
1.	Вид объекта недвижимости	Здание
2.	Ранее присвоенный государственный учетный номер (инвентарный) здания, сооружения, объекта незавершенного строительства	—
3.	Кадастровый номер земельного участка (земельных участков), в границах которого (которых) расположены здание, сооружение, объект незавершенного строительства	68:20:2201015:49
4.	Уникальный учетный номер кадастрового квартала, в границах которого расположены здание, сооружение, объект незавершенного строительства	68:20:2201015
5.	Адрес здания, сооружения, объекта незавершенного строительства	—
5.1.	Сведения о местоположении здания, сооружения, объекта незавершенного строительства (при отсутствии адреса) в структурированном в соответствии с федеральной информационной адресной системой виде	—
5.2.	Дополнительные сведения о местоположении	—
6.	Иные сведения	—

3. Пояснения к сведениям об объекте недвижимости с кадастровым номером 68:20:2201015:90 :

1.	—

1. Сведения о характерных точках контура объекта недвижимости с кадастровым номером 68:20:2201015:92 :

Система координат МСК-68, зона 1 Зона № 1

Обозначение характерных точек границ	Содержатся в Едином государственном реестре недвижимости			Определены в ходе выполнения комплексных кадастровых работ			Метод определения координат	Формулы, примененные для расчета средней квадратической погрешности определения координат характерных точек (Mt), м, с подставленными в такие формулы значениями и итоговые (вычисленные) значения Mt, м
	координаты, м		Радиус, м	координаты, м		Радиус, м		
	X	Y	R	X	Y	R		
1	2	3	4	5	6	7	8	9
н446О	—	—	—	454 724,78	1 236 632,94	—	Метод спутниковых геодезических измерений (определений)	√(0,08^2 + 0,06^2) = 0,10
н447О	—	—	—	454 738,18	1 236 628,63	—		
н448О	—	—	—	454 740,93	1 236 637,19	—		
н449О	—	—	—	454 727,68	1 236 641,75	—		
н446О	—	—	—	454 724,78	1 236 632,94	—		

2. Сведения о характеристиках объекта недвижимости с кадастровым номером 68:20:2201015:92 :

№ п/п	Наименование характеристики	Значение характеристики
1	2	3
1.	Вид объекта недвижимости	Здание
2.	Ранее присвоенный государственный учетный номер (инвентарный) здания, сооружения, объекта незавершенного строительства	—
3.	Кадастровый номер земельного участка (земельных участков), в границах которого (которых) расположены здание, сооружение, объект незавершенного строительства	68:20:2201015:9
4.	Уникальный учетный номер кадастрового квартала, в границах которого расположены здание, сооружение, объект незавершенного строительства	68:20:2201015

1	2	3
5.	Адрес здания, сооружения, объекта незавершенного строительства	—
5.1.	Сведения о местоположении здания, сооружения, объекта незавершенного строительства (при отсутствии адреса) в структурированном в соответствии с федеральной информационной адресной системой виде	—
5.2.	Дополнительные сведения о местоположении	—
6.	Иные сведения	—

3. Пояснения к сведениям об объекте недвижимости с кадастровым номером 68:20:2201015:92 :

1.	—

1. Сведения о характерных точках контура объекта недвижимости с кадастровым номером 68:20:2201015:95 :

Система координат МСК-68, зона 1 Зона № 1

Обозначение характерных точек границ	Содержатся в Едином государственном реестре недвижимости			Определены в ходе выполнения комплексных кадастровых работ			Метод определения координат	Формулы, примененные для расчета средней квадратической погрешности определения координат характерных точек (Mt), м, с подставленными в такие формулы значениями и итоговые (вычисленные) значения Mt, м
	координаты, м		Радиус, м	координаты, м		Радиус, м		
	X	Y	R	X	Y	R		
1	2	3	4	5	6	7	8	9
н450О	—	—	—	454 640,45	1 236 714,54	—	Метод спутниковых геодезических измерений (определений)	√(0,08^2 + 0,06^2) = 0,10
н451О	—	—	—	454 653,48	1 236 714,46	—		
н452О	—	—	—	454 653,56	1 236 712,31	—		
н453О	—	—	—	454 656,91	1 236 712,23	—		
н454О	—	—	—	454 657,28	1 236 722,43	—		
н455О	—	—	—	454 640,56	1 236 722,70	—		
н450О	—	—	—	454 640,45	1 236 714,54	—		

2. Сведения о характеристиках объекта недвижимости с кадастровым номером 68:20:2201015:95 :

№ п/п	Наименование характеристики	Значение характеристики
1	2	3
1.	Вид объекта недвижимости	Здание
2.	Ранее присвоенный государственный учетный номер (инвентарный) здания, сооружения, объекта незавершенного строительства	—
3.	Кадастровый номер земельного участка (земельных участков), в границах которого (которых) расположены здание, сооружение, объект незавершенного строительства	68:20:2201015:16
4.	Уникальный учетный номер кадастрового квартала, в границах которого расположены здание, сооружение, объект незавершенного строительства	68:20:2201015
5.	Адрес здания, сооружения, объекта незавершенного строительства	—
5.1.	Сведения о местоположении здания, сооружения, объекта незавершенного строительства (при отсутствии адреса) в структурированном в соответствии с федеральной информационной адресной системой виде	—
5.2.	Дополнительные сведения о местоположении	—
6.	Иные сведения	—

3. Пояснения к сведениям об объекте недвижимости с кадастровым номером 68:20:2201015:95 :

1.	—

1. Сведения о характерных точках контура объекта недвижимости с кадастровым номером 68:20:2201015:98 :

Система координат МСК-68, зона 1 Зона № 1

Обозначение характерных точек границ	Содержатся в Едином государственном реестре недвижимости			Определены в ходе выполнения комплексных кадастровых работ			Метод определения координат	Формулы, примененные для расчета средней квадратической погрешности определения координат характерных точек (Mt), м, с подставленными в такие формулы значениями и итоговые (вычисленные) значения Mt, м
	координаты, м		Радиус, м	координаты, м		Радиус, м		
	X	Y	R	X	Y	R		
1	2	3	4	5	6	7	8	9
н456О	—	—	—	454 826,65	1 236 829,34	—	Метод спутниковых геодезических измерений (определений)	√(0,08^2 + 0,06^2) = 0,10

1	2	3	4	5	6	7	8	9
н457О	—	—	—	454 829,71	1 236 857,01	—	Метод спутниковых геодезических измерений (определений)	√(0,08^2 + 0,06^2) = 0,10
н458О	—	—	—	454 815,65	1 236 858,69	—		
н459О	—	—	—	454 812,29	1 236 830,79	—		
н456О	—	—	—	454 826,65	1 236 829,34	—		

2. Сведения о характеристиках объекта недвижимости с кадастровым номером 68:20:2201015:98 :

№ п/п	Наименование характеристики	Значение характеристики
1	2	3
1.	Вид объекта недвижимости	Здание
2.	Ранее присвоенный государственный учетный номер (инвентарный) здания, сооружения, объекта незавершенного строительства	—
3.	Кадастровый номер земельного участка (земельных участков), в границах которого (которых) расположены здание, сооружение, объект незавершенного строительства	68:20:2201015:10
4.	Уникальный учетный номер кадастрового квартала, в границах которого расположены здание, сооружение, объект незавершенного строительства	68:20:2201015
5.	Адрес здания, сооружения, объекта незавершенного строительства	—
5.1.	Сведения о местоположении здания, сооружения, объекта незавершенного строительства (при отсутствии адреса) в структурированном в соответствии с федеральной информационной адресной системой виде	—
5.2.	Дополнительные сведения о местоположении	—
6.	Иные сведения	—

3. Пояснения к сведениям об объекте недвижимости с кадастровым номером 68:20:2201015:98 :

1.	—

Схема границ земельных участков



Масштаб 1:6 000

КАРТА-ПЛАН ТЕРРИТОРИИ

Схема границ земельных участков

Условные обозначения:

———————	– существующая часть границы земельного участка,
-------------------	– вновь образованная или уточненная часть границы земельного участка,
●	– характерная точка границы земельного участка,
———————	– часть контура здания, сооружения, объекта незавершенного строительства, образованного проекцией существующего наземного конструктивного элемента здания, сооружения, объекта незавершенного строительства,
-------------------	– часть контура здания, сооружения, объекта незавершенного строительства, образованного проекцией вновь образованного наземного конструктивного элемента здания, сооружения, объекта незавершенного строительства,
– – – – – – – – -	– часть контура здания, сооружения, объекта незавершенного строительства, образованного проекцией существующего надземного конструктивного элемента здания, сооружения, объекта незавершенного строительства,
– – – – – – – – -	– часть контура здания, сооружения, объекта незавершенного строительства, образованного проекцией вновь образованного надземного конструктивного элемента здания, сооружения, объекта незавершенного строительства,
– – – – – – – – -	– часть контура здания, сооружения, объекта незавершенного строительства, образованного проекцией существующего подземного конструктивного элемента здания, сооружения, объекта незавершенного строительства,
– – – – – – – – -	– часть контура здания, сооружения, объекта незавершенного строительства, образованного проекцией вновь образованного подземного конструктивного элемента здания, сооружения, объекта незавершенного строительства,
•	– характерная точка контура здания,

ПРИЛОЖЕНИЕ № 16
УТВЕРЖДЕНА
приказом министерства
имущественных отношений и
государственного заказа
Тамбовской области
от 10.09.2025 № 689

Карта-план территории
кадастрового квартала 68:20:2201016

КАРТА-ПЛАН ТЕРРИТОРИИ

Пояснительная записка

1. Сведения о территории выполнения комплексных кадастровых работ:

68:20:2201016

(наименование субъекта Российской Федерации, муниципального образования, населенного пункта, уникальные учетные номера кадастровых кварталов, иные сведения, позволяющие определить местоположение территории, на которой выполняются комплексные кадастровые работы, например, наименование садоводческого или огороднического некоммерческого товарищества, гаражного кооператива, элемента планировочной структуры)

2. Основания выполнения комплексных кадастровых работ:

Наименование, дата и номер документа, на основании которого выполняются комплексные кадастровые работы:

Государственный контракт № 0164200001925000183-725790-157788 от 17 марта 2025 г., выдан Министерство имущественных отношений и государственного заказа Тамбовской области

3. Дата подготовки карты-плана территории: *10 сентября 2025 г.*

4. Сведения о заказчике(ах) комплексных кадастровых работ:

В отношении юридического лица, органа местного самоуправления муниципального района, муниципального округа или городского округа либо уполномоченного исполнительного органа государственной власти субъекта Российской Федерации:

полное или сокращенное (в случае, если имеется) наименование: *Министерство имущественных отношений и государственного заказа Тамбовской области*

основной государственный регистрационный номер: *1066829046844*

идентификационный номер налогоплательщика: *6831000240*

В отношении физического лица или представителя физических или юридических лиц:

фамилия, имя. отчество (последнее - при наличии): –

страховой номер индивидуального лицевого счета в системе обязательного пенсионного страхования Российской Федерации (СНИЛС): –

Наименование и реквизиты документа, подтверждающие полномочия представителя заказчика(ов) комплексных кадастровых работ:

–

Адрес электронной почты (для направления уведомления о результатах внесения сведений в Единый государственный реестр недвижимости):

–

5. Сведения об исполнителе комплексных кадастровых работ:

Полное или сокращенное (в случае, если имеется) наименование и адрес юридического лица, с которым заключен государственный или муниципальный контракт либо договор подряда на выполнение комплексных кадастровых работ:

–

Фамилия, имя. отчество кадастрового инженера (последнее - при наличии): *Чиркин Евгений Александрович*

и основной государственный регистрационный номер кадастрового инженера индивидуального предпринимателя (ОГРНИП): *318344300021161*

Страховой номер индивидуального лицевого счета в системе обязательного пенсионного страхования Российской Федерации (СНИЛС) кадастрового инженера: *152-892-276-89*

Уникальный реестровый номер кадастрового инженера в реестре саморегулируемой организации кадастровых инженеров и дата внесения сведений о физическом лице в такой реестр: *НП001325, 30 мая 2016 г.*

Полное или (в случае, если имеется) сокращенное наименование саморегулируемой организации кадастровых инженеров, членом которой является кадастровый инженер:

Кадастровые инженеры юга

Контактный телефон: *+79275392962*

Почтовый адрес и адрес электронной почты, по которым осуществляется связь с кадастровым инженером:

гор. Волгоград, ул. им. Маршала Василевского, д. 4, кв. 18, ewgeniychirkin@mail.ru

6. Перечень документов, использованных при подготовке карты-плана территории:

№ п/п	Реквизиты документа				
	Вид	Дата	Номер	Наименование	Иные сведения
1	2	3	4	5	6
1	Кадастровый план территории, выдан: Филиал публично-правовой компании "Роскадастр" по Тамбовской области	7 марта 2025 г.	КУВИ-001/2025-61313123	Кадастровый план территории	—
2	Материалы картографо-геодезического фонда, выдан: ППК Роскадастр	7 апреля 2025 г.	170-8700/2025-В	Выписка о пунктах государственной геодезической сети, государственной нивелирной сети и государственной гравиметрической сети	—
3	Материалы картографо-геодезического фонда, выдан: ППК "Роскадастр	20 марта 2025 г.	171-7471/2025-В	Сведения ЕЭКО	Масштаб: 1:10000 Дата создания: 31 июля 2022 г.
4	Иной документ, содержащий описание объекта, выдан: ППК "Роскадастр"	6 апреля 2023 г.	50-0074/23	Письмо о рассмотрении обращений (о включении в ФФПД технического отчета "Создание сети дифференциальных станций"	—

1	2	3	4	5	6
5	Карта (план) объекта землеустройства, выдан: ИП Чиркин Е.А.	10 сентября 2025 г.	б/н	Карта-план территории (текстовая часть)	—

7. Пояснения к карте-плану территории:

Пояснительная записка

Настоящая карта-план территории разработана в результате проведения комплексных кадастровых работ на территории кадастрового квартала 68:20:2201016 (территория с. Сурава Суравского сельсовета Тамбовского муниципального округа Тамбовской области)
Карта-план территории кадастрового квартала 68:20:2201016 утверждена Постановлением об утверждении карта-планов территорий, подготовленных в результате выполнения комплексных кадастровых работ в границах кадастрового квартала.
Неотъемлемой частью КПТР является:
- акт согласования границ земельных участков, который включен в состав Приложения. Согласно данного акта, границы всех земельных участков являются согласованными;
- заключение согласительной комиссии;
- протокол заседания согласительной комиссии по вопросу согласования местоположения границ земельных участков

В результате выполнения комплексных кадастровых работ:
1) обеспечивается уточнение границ 30 земельных участков;
2) исправляются границы 8 земельных участков;
3) осуществляется уточнение местоположения на земельных участках границ 25 объектов капитального строительства.

В ходе выполнения кадастровых работ проведен анализ материалов, согласно сведений ЕГРН, представленных в виде кадастровых планов территорий и выписок из ЕГРН в отношении земельных участков и объектов капитального строительства, картографические материалы и материалы из фонда данных, полученных в результате проведения землеустройства, действующие правила землепользования и застройки. утвержденные применительно к данной территории работ.
В ходе выполнения кадастровых работ проведен анализ материалов, согласно сведений ЕГРН, представленных в виде кадастровых планов территорий и выписок из ЕГРН в отношении земельных участков и объектов капитального строительства, картографические материалы и материалы из фонда данных, полученных в результате проведения землеустройства, действующие правила землепользования и застройки. утвержденные применительно к данной территории работ.
Земельные участки, в отношении которых проводятся комплексные кадастровые работы, расположены в границах Суравского сельсовета Тамбовского муниципального округа , в градостроительной зоне " Зона застройки индивидуальными жилыми домами" (Ж1), для которой для участков с ВРИ - для ведения личного подсобного хозяйства установлены предельные минимальные (300 кв.м.) и максимальные (5000 кв.м.) размеры земельных участков. Правила землепользования и застройки утверждены Решением № 235 от 27.01.2023г. "О внесении изменений в Правила землепользования и застройки муниципального образования «Суравский сельсовет» Тамбовского района Тамбовской области, утвержденный решением Суравского сельского Совета народных депутатов от 08.08.2014 года № 49" Ссылка на официальный источник: https://r00.tmbreg.ru/7570/20780.html.
Координаты характерных точек границ земельных участков и объектов капитального строительства получены методом спутниковых геодезических определений. Границы земельных участков определены по ограждениям на местности, существующим на местности 15 и более лет. В целях выполнения кадастровых работ, кадастровым инженером были получены материалы дистанционного зондирования земли, изготовленный АО "Роскартография", и переданный в пользование ФФПД. Масштаб картографического произведения 1:10000. Реквизиты картографического материала приведены в разделе "Исходные данные"

Сведения о заказчике
Комплексные кадастровые работы выполнены в рамках исполнения государственного контракта № 0164200001925000183-725790-157788 от 17.03.2025 г. Заказчиком комплексных кадастровых работ является Министерство имущественных отношений и государственного заказа Тамбовской области, ИНН 6831000240, ОГРН 1066829046844
Сведения о кадастровом инженере
Карта-план территории подготовлен кадастровым инженером Чиркиным Евгением Александровичем (квалификационный аттестат № 34-14-538 от 22.08.2014), включенным в реестр членов Ассоциации СРО "Кадастровые инженеры юга" 30.052016 г. № НП001325. Номер регистрации в государственном реестре лиц, осуществляющих кадастровую деятельность – 31758. Страховой номер индивидуального лицевого счета в системе обязательного пенсионного страхования Российской Федерации (СНИЛС) 152-892-276 89.
Сведения о геодезической основе, использованной при подготовке карты-плана территории
Определение координат поворотных точек границ земельных участков выполнено методом спутниковых геодезических измерений. В качестве базовой станции для определения координат точек границ использовалась базовая станция Мичуринск (MICH), держателем которой является группа EFT-CORS. В разделе исходные данные приведено письмо ПКК "Роскадастр", подтверждающее передачу данных EFT-CORS в фонды данных субъектов Российской Федерации или федеральный фонд пространственных данных. Вторым приемником, реквизиты которого указаны в разделе "Инструменты", было проведено полевое обследование пунктов ГГС (Челнаво-Дмитриевская, Сурава, Аэродромная), а также объекты недвижимости в границах проведения кадастровых работ.

Сведения об уточняемых земельных участках
В ходе проведения комплексных кадастровых работ были уточнены местоположение и площадь земельных участков, а также исправлены сведения о местоположении и (или) площади земельных участков, при этом при таком исправлении площадь изменяется не более, чем на 10 процентов от площади, содержащейся в ЕГРН. Исключением являются Уточняемый ЗУ 68:20:2201016:23 - значение площади по результатам ККР уменьшилось более, чем на 10 процентов от площади, содержащейся в ЕГРН (с 1200 кв. до 1049 кв.м.); Уточняемый ЗУ 68:20:2201016:24 - значение площади по результатам ККР уменьшилось более, чем на 10 процентов от площади, содержащейся в ЕГРН (с 1200 кв. до 1007 кв.м.); Уточняемый ЗУ 68:20:2201016:26 - значение площади по результатам ККР уменьшилось более, чем на 10 процентов от площади, содержащейся в ЕГРН (с 1200 кв. до 1012 кв.м.); Уточняемый ЗУ 68:20:2201016:42 - значение площади по результатам ККР уменьшилось более, чем на 10 процентов от площади, содержащейся в ЕГРН (с 2200 кв. до 1376 кв.м.); Уточняемый ЗУ 68:20:2201016:44 - значение площади по результатам ККР уменьшилось более, чем на 10 процентов от площади, содержащейся в ЕГРН (с 3200 кв. до 2389 кв.м.), согласие правообладателя на уменьшение площади земельного участка не получено; Уточняемый ЗУ 68:20:2201016:46 - значение площади по результатам ККР уменьшилось более, чем на 10 процентов от площади, содержащейся в ЕГРН (с 1200 кв. до 1028 кв.м.); Уточняемый ЗУ 68:20:2201016:47 - значение площади по результатам ККР уменьшилось более, чем на 10 процентов от площади, содержащейся в ЕГРН (с 4000 кв. до 1043 кв.м.); В целях соблюдения требований ч.5. ст.42.8 221-ФЗ "О кадастровой деятельности", для внесения сведений о таких земельных участках в результате проведения ККР в ЕГРН, необходимо получение письменного согласия правообладателей на такое уменьшение площади. Копии таких согласий включены в состав Приложения (в отношении земельных участков с кадастровыми номерами 68:20:2201016:23, 68:20:2201016:24, 68:20:2201016:26, 68:20:2201016:42, 68:20:2201016:46, 68:20:2201016:47), а в отношении земельного участка 68:20:2201016:44 не получено от правообладателя, в связи с чем сведения о такой границе при проведении ККР в ЕГРН внесению не подлежат.
Описание местоположения здания, сооружения, объекта незавершенного строительства на земельном участке
В ходе проведения комплексных кадастровых работ было уточнено местоположение границ объектов капитального строительства на земельных участках.

Сведения о пунктах геодезической сети и средствах измерений								
1. Сведения о пунктах геодезической сети:								
№ п/п	Вид геодезической сети	Название пункта геодезической сети и тип знака	Система координат пункта геодезической сети	Координаты пункта, м		Дата обследования 14 мая 2025 г.		
						Сведения о состоянии		
				X	Y	наружного знака пункта	центра пункта	марки центра пункта
1	2	3	4	5	6	7	8	9
1	Геодезическая сеть сгущения. 3	Аэродромная, пирамида	МСК-68, зона 1	430 788,01	1 242 568,01	Не обнаружен	Сохранился	Сохранился
2	Геодезическая сеть сгущения. 3	Челнаво-Дмитриевская, пирамида		453 493,03	1 226 416,79			
3	Геодезическая сеть сгущения. 3	Сурава, пирамида		455 008,52	1 239 523,41			

2. Сведения об использованных средствах измерений:			
№ п/п	Наименование и обозначение типа средства измерений - прибора (инструмента, аппаратуры)	Заводской или серийный номер средства измерений	Реквизиты свидетельства о поверке прибора (инструмента, аппаратуры) и (или) срок действия поверки
1	2	3	4
1	Stonex S8 GNSS	STNS84412003	свидетельство № С-ГКФ/01-04-2025/42177429, выдано 01.04.2025г., срок действия поверки - до 31.03.2026г.

Сведения об уточняемых земельных участках

1. Сведения о характерных точках границ уточняемого земельного участка с кадастровым номером 68:20:2201016:5 :

Система координат МСК-68, зона 1 Зона № 1

Обозначение характерных точек границ	Координаты, м				Метод определения координат	Формулы, примененные для расчета средней квадратической погрешности определения координат характерных точек границ (Mt), с подставленными в такие формулы значениями и итоговые (вычисленные) значения Mt, м	Описание закрепления точки
	содержатся в Едином государственном реестре недвижимости		определены в результате выполнения комплексных кадастровых работ				
	X	Y	X	Y			
1	2	3	4	5	6	7	8
н1820У	—	—	454 088,29	1 236 675,06	Метод спутниковых геодезических измерений (определений)	√(0,08^2 + 0,06^2) = 0,10	—
н1821У	—	—	454 146,89	1 236 758,54			
н1822У	—	—	454 152,15	1 236 765,85			
н1823У	—	—	454 150,02	1 236 767,21			
н1824У	—	—	454 155,25	1 236 775,39			
н1825У	—	—	454 138,03	1 236 786,16			
н1826У	—	—	454 115,95	1 236 753,65			
н1827У	—	—	454 114,08	1 236 754,51			
н1828У	—	—	454 051,01	1 236 662,29			
н1829У	—	—	454 048,19	1 236 658,17			
н1830У	—	—	454 042,91	1 236 650,07			

1	2	3	4	5	6	7	8
н1831У	—	—	454 033,62	1 236 635,97	Метод спутниковых геодезических измерений (определений)	√(0,08^2 + 0,06^2) = 0,10	—
н1832У	—	—	454 053,06	1 236 623,20			
н1820У	—	—	454 088,29	1 236 675,06			

2. Сведения о частях границ уточняемого земельного участка с кадастровым номером 68:20:2201016:5 :

Обозначение части границ		Горизонтальное проложение (S), м	Описание прохождения части границ	Сведения о согласовании местоположения границ (согласовано/спорное)
от т.	до т.			
1	2	3	4	5
н1820У	н1821У	101,99	—	согласовано
н1821У	н1822У	9,01		
н1822У	н1823У	2,53		
н1823У	н1824У	9,71		
н1824У	н1825У	20,31		
н1825У	н1826У	39,30		
н1826У	н1827У	2,06		
н1827У	н1828У	111,72		
н1828У	н1829У	4,99		
н1829У	н1830У	9,67		
н1830У	н1831У	16,89		
н1831У	н1832У	23,26		
н1832У	н1820У	62,69		

3. Сведения о характеристиках уточняемого земельного участка с кадастровым номером 68:20:2201016:5 :

№ п/п	Наименование характеристики земельного участка	Значение характеристики
1	2	3
1.	Адрес земельного участка	—
1.1.	Сведения о местоположении земельного участка (при отсутствии адреса) в структурированном в соответствии с федеральной информационной адресной системой виде	—
1.2.	Дополнительные сведения о местоположении земельного участка	—
2.	Площадь земельного участка ± величина погрешности определения (вычисления) площади (Р ± ΔР), м²	4 300 ± 23,00

1	2	3
3.	Формула, примененная для вычисления предельной погрешности определения площади земельного участка, с подставленными значениями и итоговые (вычисленные) значения	3,5*0,10*√(4 300,00) = 23
4.	Площадь земельного участка согласно сведениям Единого государственного реестра недвижимости (Ркад), м²	4 300,00
5.	Оценка расхождения Р и Ркад (Р - Ркад), м²	0
6.	Предельный минимальный и максимальный размеры земельного участка (Рмин и Рмакс), м²	Рмин = 300 Рмакс = 5 000
7.	Вид (виды) разрешенного использования	—
7.1.	Дополнительные сведения об использовании земельного участка	—
8.	Кадастровый или иной государственный учетный номер (инвентарный) здания, сооружения, объекта незавершенного строительства, расположенного на земельном участке	68:20:2201016:103
9.	Сведения о земельных участках (землях общего пользования, территории общего пользования), посредством которых обеспечивается доступ	Земли общего пользования
10.	Иные сведения	—

4. Пояснения к сведениям об уточняемом земельном участке с кадастровым номером 68:20:2201016:5 :

1.	—

1. Сведения о характерных точках границ уточняемого земельного участка с кадастровым номером 68:20:2201016:10 :

Система координат МСК-68, зона 1 Зона № 1

Обозначение характерных точек границ	Координаты, м				Метод определения координат	Формулы, примененные для расчета средней квадратической погрешности определения координат характерных точек границ (Mt), с подставленными в такие формулы значениями и итоговые (вычисленные) значения Mt, м	Описание закрепления точки
	содержатся в Едином государственном реестре недвижимости		определены в результате выполнения комплексных кадастровых работ				
	X	Y	X	Y			
1	2	3	4	5	6	7	8
н1655У	—	—	454 015,03	1 236 745,02	Метод спутниковых геодезических измерений (определений)	√(0,08^2 + 0,06^2) = 0,10	—

1	2	3	4	5	6	7	8
н1656У	—	—	454 056,22	1 236 807,65	Метод спутниковых геодезических измерений (определений)	√(0,08^2 + 0,06^2) = 0,10	—
н1657У	—	—	454 075,89	1 236 836,91			
н1658У	—	—	454 063,33	1 236 845,78			
н1659У	—	—	454 060,16	1 236 838,33			
н1660У	—	—	454 033,94	1 236 796,18			
н1661У	—	—	453 986,19	1 236 730,77			
н1662У	—	—	453 966,32	1 236 703,54			
н1663У	—	—	453 957,95	1 236 691,15			
н1664У	—	—	453 971,42	1 236 681,98			
н1665У	—	—	453 979,85	1 236 693,82			
н1655У	—	—	454 015,03	1 236 745,02			

2. Сведения о частях границ уточняемого земельного участка с кадастровым номером 68:20:2201016:10 :

Обозначение части границ		Горизонтальное проложение (S), м	Описание прохождения части границ	Сведения о согласовании местоположения границ (согласовано/спорное)
от т.	до т.			
1	2	3	4	5
н1655У	н1656У	74,96	—	согласовано
н1656У	н1657У	35,26		
н1657У	н1658У	15,38		
н1658У	н1659У	8,10		
н1659У	н1660У	49,64		
н1660У	н1661У	80,98		
н1661У	н1662У	33,71		
н1662У	н1663У	14,95		
н1663У	н1664У	16,30		

1	2	3	4	5
н1664У	н1665У	14,53	—	согласовано
н1665У	н1655У	62,12		

3. Сведения о характеристиках уточняемого земельного участка с кадастровым номером 68:20:2201016:10 :

№ п/п	Наименование характеристики земельного участка	Значение характеристики
1	2	3
1.	Адрес земельного участка	—
1.1.	Сведения о местоположении земельного участка (при отсутствии адреса) в структурированном в соответствии с федеральной информационной адресной системой виде	—
1.2.	Дополнительные сведения о местоположении земельного участка	—
2.	Площадь земельного участка ± величина погрешности определения (вычисления) площади (Р ± ΔР), м²	2 700 ± 18,00
3.	Формула, примененная для вычисления предельной погрешности определения площади земельного участка, с подставленными значениями и итоговые (вычисленные) значения	3,5*0,10*√(2 700,00) = 18
4.	Площадь земельного участка согласно сведениям Единого государственного реестра недвижимости (Ркад), м²	2 700,00
5.	Оценка расхождения Р и Ркад (Р - Ркад), м²	0
6.	Предельный минимальный и максимальный размеры земельного участка (Рмин и Рмакс), м²	Рмин = 300 Рмакс = 5 000
7.	Вид (виды) разрешенного использования	—
7.1.	Дополнительные сведения об использовании земельного участка	—
8.	Кадастровый или иной государственный учетный номер (инвентарный) здания, сооружения, объекта незавершенного строительства, расположенного на земельном участке	—
9.	Сведения о земельных участках (землях общего пользования, территории общего пользования), посредством которых обеспечивается доступ	Земли общего пользования
10.	Иные сведения	—

4. Пояснения к сведениям об уточняемом земельном участке с кадастровым номером 68:20:2201016:10 :

1.	—

1. Сведения о характерных точках границ уточняемого земельного участка с кадастровым номером 68:20:2201016:12 :

Система координат МСК-68, зона 1 Зона № 1

Обозначение характерных точек границ	Координаты, м				Метод определения координат	Формулы, примененные для расчета средней квадратической погрешности определения координат характерных точек границ (Mt), с подставленными в такие формулы значениями и итоговые (вычисленные) значения Mt, м	Описание закрепления точки
	содержатся в Едином государственном реестре недвижимости		определены в результате выполнения комплексных кадастровых работ				
	X	Y	X	Y			
1	2	3	4	5	6	7	8
н1661У	—	—	453 986,19	1 236 730,77	Метод спутниковых геодезических измерений (определений)	√(0,08^2 + 0,06^2) = 0,10	—
н1660У	—	—	454 033,94	1 236 796,18			
н1659У	—	—	454 060,16	1 236 838,33			
н1658У	—	—	454 063,33	1 236 845,78			
н1666У	—	—	454 049,14	1 236 855,74			
н1667У	—	—	454 046,04	1 236 850,99			
н1668У	—	—	454 029,61	1 236 825,40			
н1669У	—	—	454 027,09	1 236 822,23			
н1670У	—	—	454 021,41	1 236 814,70			
н1671У	—	—	454 017,60	1 236 807,41			
н1672У	—	—	453 992,83	1 236 772,98			
н1673У	—	—	453 970,51	1 236 740,52			

1	2	3	4	5	6	7	8
н1661У	—	—	453 986,19	1 236 730,77	Метод спутниковых геодезических измерений (определений)	√(0,08^2 + 0,06^2) = 0,10	—

2. Сведения о частях границ уточняемого земельного участка с кадастровым номером 68:20:2201016:12 :

Обозначение части границ		Горизонтальное проложение (S), м	Описание прохождения части границ	Сведения о согласовании местоположения границ (согласовано/спорное)
от т.	до т.			
1	2	3	4	5
н1661У	н1660У	80,98	—	согласовано
н1660У	н1659У	49,64		
н1659У	н1658У	8,10		
н1658У	н1666У	17,34		
н1666У	н1667У	5,67		
н1667У	н1668У	30,41		
н1668У	н1669У	4,05		
н1669У	н1670У	9,43		
н1670У	н1671У	8,23		
н1671У	н1672У	42,41		
н1672У	н1673У	39,39		
н1673У	н1661У	18,46		

3. Сведения о характеристиках уточняемого земельного участка с кадастровым номером 68:20:2201016:12 :

№ п/п	Наименование характеристики земельного участка	Значение характеристики
1	2	3
1.	Адрес земельного участка	—
1.1.	Сведения о местоположении земельного участка (при отсутствии адреса) в структурированном в соответствии с федеральной информационной адресной системой виде	—
1.2.	Дополнительные сведения о местоположении земельного участка	—
2.	Площадь земельного участка ± величина погрешности определения (вычисления) площади (Р ± ΔР), м²	2 679 ± 18,00
3.	Формула, примененная для вычисления предельной погрешности определения площади земельного участка, с подставленными значениями и итоговые (вычисленные) значения	3,5*0,10*√(2 679,00) = 18

1	2	3
4.	Площадь земельного участка согласно сведениям Единого государственного реестра недвижимости (Ркад), м²	2 679,00
5.	Оценка расхождения Р и Ркад (Р - Ркад), м²	0
6.	Предельный минимальный и максимальный размеры земельного участка (Рмин и Рмакс), м²	Рмин = 300 Рмакс = 5 000
7.	Вид (виды) разрешенного использования	—
7.1.	Дополнительные сведения об использовании земельного участка	—
8.	Кадастровый или иной государственный учетный номер (инвентарный) здания, сооружения, объекта незавершенного строительства, расположенного на земельном участке	68:20:2201016:100
9.	Сведения о земельных участках (землях общего пользования, территории общего пользования), посредством которых обеспечивается доступ	Земли общего пользования
10.	Иные сведения	—

4. Пояснения к сведениям об уточняемом земельном участке с кадастровым номером 68:20:2201016:12 :

1.	—

1. Сведения о характерных точках границ уточняемого земельного участка с кадастровым номером 68:20:2201016:17 :

Система координат МСК-68, зона 1 Зона № 1

Обозначение характерных точек границ	Координаты, м				Метод определения координат	Формулы, примененные для расчета средней квадратической погрешности определения координат характерных точек границ (Mt), с подставленными в такие формулы значениями и итоговые (вычисленные) значения Mt, м	Описание закрепления точки
	содержатся в Едином государственном реестре недвижимости		определены в результате выполнения комплексных кадастровых работ				
	X	Y	X	Y			
1	2	3	4	5	6	7	8
н1674У	—	—	453 853,66	1 236 952,84	Метод спутниковых геодезических измерений (определений)	√(0,08^2 + 0,06^2) = 0,10	—
н1675У	—	—	453 860,31	1 236 962,62			
н1676У	—	—	453 856,30	1 236 965,25			

1	2	3	4	5	6	7	8
н1677У	—	—	453 860,93	1 236 972,70	Метод спутниковых геодезических измерений (определений)	√(0,08^2 + 0,06^2) = 0,10	—
н1678У	—	—	453 843,52	1 236 983,36			
н1679У	—	—	453 839,62	1 236 977,00			
н1680У	—	—	453 836,20	1 236 979,46			
н1681У	—	—	453 829,12	1 236 967,94			
н1674У	—	—	453 853,66	1 236 952,84			

2. Сведения о частях границ уточняемого земельного участка с кадастровым номером 68:20:2201016:17 :

Обозначение части границ		Горизонтальное проложение (S), м	Описание прохождения части границ	Сведения о согласовании местоположения границ (согласовано/спорное)
от т.	до т.			
1	2	3	4	5
н1674У	н1675У	11,83	—	согласовано
н1675У	н1676У	4,80		
н1676У	н1677У	8,77		
н1677У	н1678У	20,41		
н1678У	н1679У	7,46		
н1679У	н1680У	4,21		
н1680У	н1681У	13,52		
н1681У	н1674У	28,81		

3. Сведения о характеристиках уточняемого земельного участка с кадастровым номером 68:20:2201016:17 :

№ п/п	Наименование характеристики земельного участка	Значение характеристики
1	2	3
1.	Адрес земельного участка	—
1.1.	Сведения о местоположении земельного участка (при отсутствии адреса) в структурированном в соответствии с федеральной информационной адресной системой виде	—
1.2.	Дополнительные сведения о местоположении земельного участка	—

1	2	3
2.	Площадь земельного участка ± величина погрешности определения (вычисления) площади (Р ± ΔР), м²	532 ± 8,00
3.	Формула, примененная для вычисления предельной погрешности определения площади земельного участка, с подставленными значениями и итоговые (вычисленные) значения	3,5*0,10*√(532,00) = 8
4.	Площадь земельного участка согласно сведениям Единого государственного реестра недвижимости (Ркад), м²	482,00
5.	Оценка расхождения Р и Ркад (Р - Ркад), м²	50
6.	Предельный минимальный и максимальный размеры земельного участка (Рмин и Рмакс), м²	Рмин = 300 Рмакс = 5 000
7.	Вид (виды) разрешенного использования	—
7.1.	Дополнительные сведения об использовании земельного участка	—
8.	Кадастровый или иной государственный учетный номер (инвентарный) здания, сооружения, объекта незавершенного строительства, расположенного на земельном участке	68:20:2201016:93
9.	Сведения о земельных участках (землях общего пользования, территории общего пользования), посредством которых обеспечивается доступ	Земли общего пользования
10.	Иные сведения	—

4. Пояснения к сведениям об уточняемом земельном участке с кадастровым номером 68:20:2201016:17 :

1.	—

1. Сведения о характерных точках границ уточняемого земельного участка с кадастровым номером 68:20:2201016:18 :

Система координат МСК-68, зона 1 Зона № 1

Обозначение характерных точек границ	Координаты, м				Метод определения координат	Формулы, примененные для расчета средней квадратической погрешности определения координат характерных точек границ (Mt), с подставленными в такие формулы значениями и итоговые (вычисленные) значения Mt, м	Описание закрепления точки
	содержатся в Едином государственном реестре недвижимости		определены в результате выполнения комплексных кадастровых работ				
	X	Y	X	Y			
1	2	3	4	5	6	7	8

1	2	3	4	5	6	7	8
н1682У	—	—	453 859,39	1 236 695,70	Метод спутниковых геодезических измерений (определений)	√(0,08^2 + 0,06^2) = 0,10	—
н1683У	—	—	453 868,94	1 236 690,06			
н1684У	—	—	453 870,81	1 236 692,78			
н1685У	—	—	453 874,41	1 236 690,64			
н1686У	—	—	453 892,32	1 236 715,06			
н1687У	—	—	453 912,88	1 236 746,81			
н1688У	—	—	453 905,77	1 236 750,98			
н1689У	—	—	453 907,13	1 236 753,35			
н1690У	—	—	453 897,22	1 236 758,73			
н1691У	—	—	453 892,95	1 236 751,44			
н1692У	—	—	453 887,57	1 236 742,04			
н1693У	—	—	453 870,07	1 236 712,01			
н1682У	—	—	453 859,39	1 236 695,70			

2. Сведения о частях границ уточняемого земельного участка с кадастровым номером 68:20:2201016:18 :

Обозначение части границ		Горизонтальное проложение (S), м	Описание прохождения части границ	Сведения о согласовании местоположения границ (согласовано/спорное)
от т.	до т.			
1	2	3	4	5
н1682У	н1683У	11,09	—	согласовано
н1683У	н1684У	3,30		
н1684У	н1685У	4,19		
н1685У	н1686У	30,28		
н1686У	н1687У	37,83		

1	2	3	4	5
н1687У	н1688У	8,24	—	согласовано
н1688У	н1689У	2,73		
н1689У	н1690У	11,28		
н1690У	н1691У	8,45		
н1691У	н1692У	10,83		
н1692У	н1693У	34,76		
н1693У	н1682У	19,50		

3. Сведения о характеристиках уточняемого земельного участка с кадастровым номером 68:20:2201016:18 :

№ п/п	Наименование характеристики земельного участка	Значение характеристики
1	2	3
1.	Адрес земельного участка	—
1.1.	Сведения о местоположении земельного участка (при отсутствии адреса) в структурированном в соответствии с федеральной информационной адресной системой виде	—
1.2.	Дополнительные сведения о местоположении земельного участка	—
2.	Площадь земельного участка ± величина погрешности определения (вычисления) площади (Р ± ΔР), м²	1 260 ± 12,00
3.	Формула, примененная для вычисления предельной погрешности определения площади земельного участка, с подставленными значениями и итоговые (вычисленные) значения	3,5*0,10*√(1 260,00) = 12
4.	Площадь земельного участка согласно сведениям Единого государственного реестра недвижимости (Ркад), м²	1 200,00
5.	Оценка расхождения Р и Ркад (Р - Ркад), м²	60
6.	Предельный минимальный и максимальный размеры земельного участка (Рмин и Рмакс), м²	Рмин = 300 Рмакс = 5 000
7.	Вид (виды) разрешенного использования	—
7.1.	Дополнительные сведения об использовании земельного участка	—
8.	Кадастровый или иной государственный учетный номер (инвентарный) здания, сооружения, объекта незавершенного строительства, расположенного на земельном участке	—
9.	Сведения о земельных участках (землях общего пользования, территории общего пользования), посредством которых обеспечивается доступ	Земли общего пользования

1	2	3
10.	Иные сведения	—

4. Пояснения к сведениям об уточняемом земельном участке с кадастровым номером 68:20:2201016:18 :

1.	—

1. Сведения о характерных точках границ уточняемого земельного участка с кадастровым номером 68:20:2201016:19 :

Система координат МСК-68, зона 1 Зона № 1

Обозначение характерных точек границ	Координаты, м				Метод определения координат	Формулы, примененные для расчета средней квадратической погрешности определения координат характерных точек границ (Mt), с подставленными в такие формулы значениями и итоговые (вычисленные) значения Mt, м	Описание закрепления точки
	содержатся в Едином государственном реестре недвижимости		определены в результате выполнения комплексных кадастровых работ				
	X	Y	X	Y			
1	2	3	4	5	6	7	8
н1694У	—	—	453 846,24	1 236 704,79	Метод спутниковых геодезических измерений (определений)	√(0,08^2 + 0,06^2) = 0,10	—
н1682У	—	—	453 859,39	1 236 695,70			
н1693У	—	—	453 870,07	1 236 712,01			
н1692У	—	—	453 887,57	1 236 742,04			
н1691У	—	—	453 892,95	1 236 751,44			
н1690У	—	—	453 897,22	1 236 758,73			
н1695У	—	—	453 884,68	1 236 765,52			
н1696У	—	—	453 883,63	1 236 765,37			
н1697У	—	—	453 866,43	1 236 738,05			
н1694У	—	—	453 846,24	1 236 704,79			

2. Сведения о частях границ уточняемого земельного участка с кадастровым номером 68:20:2201016:19 :

Обозначение части границ		Горизонтальное проложение (S), м	Описание прохождения части границ	Сведения о согласовании местоположения границ (согласовано/спорное)
от т.	до т.			
1	2	3	4	5
н1694У	н1682У	15,99	—	согласовано
н1682У	н1693У	19,50		
н1693У	н1692У	34,76		
н1692У	н1691У	10,83		
н1691У	н1690У	8,45		
н1690У	н1695У	14,26		
н1695У	н1696У	1,06		
н1696У	н1697У	32,28		
н1697У	н1694У	38,91		

3. Сведения о характеристиках уточняемого земельного участка с кадастровым номером 68:20:2201016:19 :

№ п/п	Наименование характеристики земельного участка	Значение характеристики
1	2	3
1.	Адрес земельного участка	—
1.1.	Сведения о местоположении земельного участка (при отсутствии адреса) в структурированном в соответствии с федеральной информационной адресной системой виде	—
1.2.	Дополнительные сведения о местоположении земельного участка	—
2.	Площадь земельного участка ± величина погрешности определения (вычисления) площади (Р ± ΔР), м²	1 166 ± 12,00
3.	Формула, примененная для вычисления предельной погрешности определения площади земельного участка, с подставленными значениями и итоговые (вычисленные) значения	3,5*0,10*√(1 166,00) = 12
4.	Площадь земельного участка согласно сведениям Единого государственного реестра недвижимости (Ркад), м²	1 200,00
5.	Оценка расхождения Р и Ркад (Р - Ркад), м²	34
6.	Предельный минимальный и максимальный размеры земельного участка (Рмин и Рмакс), м²	Рмин = 300 Рмакс = 5 000
7.	Вид (виды) разрешенного использования	—
7.1.	Дополнительные сведения об использовании земельного участка	—

1	2	3
8.	Кадастровый или иной государственный учетный номер (инвентарный) здания, сооружения, объекта незавершенного строительства, расположенного на земельном участке	—
9.	Сведения о земельных участках (землях общего пользования, территории общего пользования), посредством которых обеспечивается доступ	Земли общего пользования
10.	Иные сведения	—

4. Пояснения к сведениям об уточняемом земельном участке с кадастровым номером 68:20:2201016:19 :

1.	—

1. Сведения о характерных точках границ уточняемого земельного участка с кадастровым номером 68:20:2201016:21 :

Система координат МСК-68, зона 1 Зона № 1

Обозначение характерных точек границ	Координаты, м				Метод определения координат	Формулы, примененные для расчета средней квадратической погрешности определения координат характерных точек границ (Mt), с подставленными в такие формулы значениями и итоговые (вычисленные) значения Mt, м	Описание закрепления точки
	содержатся в Едином государственном реестре недвижимости		определены в результате выполнения комплексных кадастровых работ				
	X	Y	X	Y			
1	2	3	4	5	6	7	8
н1698У	—	—	453 834,23	1 236 712,76	Метод спутниковых геодезических измерений (определений)	√(0,08^2 + 0,06^2) = 0,10	—
н1699У	—	—	453 842,21	1 236 724,62			
н1700У	—	—	453 861,89	1 236 758,50			
н1701У	—	—	453 871,09	1 236 773,01			
н1702У	—	—	453 871,34	1 236 773,48			
н1703У	—	—	453 858,86	1 236 781,19			
н1704У	—	—	453 847,77	1 236 763,78			

1	2	3	4	5	6	7	8
н1705У	—	—	453 847,87	1 236 763,71	Метод спутниковых геодезических измерений (определений)	√(0,08^2 + 0,06^2) = 0,10	—
н1706У	—	—	453 842,09	1 236 754,35			
н1707У	—	—	453 842,32	1 236 754,21			
н1708У	—	—	453 831,33	1 236 737,08			
н1709У	—	—	453 825,87	1 236 729,76			
н1710У	—	—	453 821,37	1 236 721,54			
н1698У	—	—	453 834,23	1 236 712,76			

2. Сведения о частях границ уточняемого земельного участка с кадастровым номером 68:20:2201016:21 :

Обозначение части границ		Горизонтальное проложение (S), м	Описание прохождения части границ	Сведения о согласовании местоположения границ (согласовано/спорное)
от т.	до т.			
1	2	3	4	5
н1698У	н1699У	14,29	—	согласовано
н1699У	н1700У	39,18		
н1700У	н1701У	17,18		
н1701У	н1702У	0,53		
н1702У	н1703У	14,67		
н1703У	н1704У	20,64		
н1704У	н1705У	0,12		
н1705У	н1706У	11,00		
н1706У	н1707У	0,27		
н1707У	н1708У	20,35		
н1708У	н1709У	9,13		
н1709У	н1710У	9,37		
н1710У	н1698У	15,57		

3. Сведения о характеристиках уточняемого земельного участка с кадастровым номером 68:20:2201016:21 :

№ п/п	Наименование характеристики земельного участка	Значение характеристики
1	2	3

1	2	3
1.	Адрес земельного участка	—
1.1.	Сведения о местоположении земельного участка (при отсутствии адреса) в структурированном в соответствии с федеральной информационной адресной системой виде	—
1.2.	Дополнительные сведения о местоположении земельного участка	—
2.	Площадь земельного участка ± величина погрешности определения (вычисления) площади (Р ± ΔР), м²	1 080 ± 12,00
3.	Формула, примененная для вычисления предельной погрешности определения площади земельного участка, с подставленными значениями и итоговые (вычисленные) значения	3,5*0,10*√(1 080,00) = 12
4.	Площадь земельного участка согласно сведениям Единого государственного реестра недвижимости (Ркад), м²	1 200,00
5.	Оценка расхождения Р и Ркад (Р - Ркад), м²	120
6.	Предельный минимальный и максимальный размеры земельного участка (Рмин и Рмакс), м²	Рмин = 300 Рмакс = 5 000
7.	Вид (виды) разрешенного использования	—
7.1.	Дополнительные сведения об использовании земельного участка	—
8.	Кадастровый или иной государственный учетный номер (инвентарный) здания, сооружения, объекта незавершенного строительства, расположенного на земельном участке	68:20:2201010:30 - многоквартирный дом
9.	Сведения о земельных участках (землях общего пользования, территории общего пользования), посредством которых обеспечивается доступ	Земли общего пользования
10.	Иные сведения	—
4. Пояснения к сведениям об уточняемом земельном участке с кадастровым номером 68:20:2201016:21 :		
1.	—	

1. Сведения о характерных точках границ уточняемого земельного участка с кадастровым номером 68:20:2201016:23 :

Система координат МСК-68, зона 1 Зона № 1

Обозначение характерных точек границ	Координаты, м				Метод определения координат	Формулы, примененные для расчета средней квадратической погрешности определения координат характерных точек границ (Mt), с подставленными в такие формулы значениями и итоговые (вычисленные) значения Mt, м	Описание закрепления точки
	содержатся в Едином государственном реестре недвижимости		определены в результате выполнения комплексных кадастровых работ				
	X	Y	X	Y			
1	2	3	4	5	6	7	8
н1711У	—	—	453 810,36	1 236 728,80	Метод спутниковых геодезических измерений (определений)	√(0,08^2 + 0,06^2) = 0,10	—
н1712У	—	—	453 815,83	1 236 739,22			
н1713У	—	—	453 837,33	1 236 774,02			
н1714У	—	—	453 846,53	1 236 788,86			
н1715У	—	—	453 833,52	1 236 796,72			
н1716У	—	—	453 814,35	1 236 765,01			
н1717У	—	—	453 803,02	1 236 746,37			
н1718У	—	—	453 796,44	1 236 737,78			
н1711У	—	—	453 810,36	1 236 728,80			

2. Сведения о частях границ уточняемого земельного участка с кадастровым номером 68:20:2201016:23 :

Обозначение части границ		Горизонтальное проложение (S), м	Описание прохождения части границ	Сведения о согласовании местоположения границ (согласовано/спорное)
от т.	до т.			
1	2	3	4	5
н1711У	н1712У	11,77	—	согласовано
н1712У	н1713У	40,91		

1	2	3	4	5
н1713У	н1714У	17,46	—	согласовано
н1714У	н1715У	15,20		
н1715У	н1716У	37,05		
н1716У	н1717У	21,81		
н1717У	н1718У	10,82		
н1718У	н1711У	16,57		

3. Сведения о характеристиках уточняемого земельного участка с кадастровым номером 68:20:2201016:23 :

№ п/п	Наименование характеристики земельного участка	Значение характеристики
1	2	3
1.	Адрес земельного участка	—
1.1.	Сведения о местоположении земельного участка (при отсутствии адреса) в структурированном в соответствии с федеральной информационной адресной системой виде	—
1.2.	Дополнительные сведения о местоположении земельного участка	—
2.	Площадь земельного участка ± величина погрешности определения (вычисления) площади (Р ± ΔР), м²	1 049 ± 11,00
3.	Формула, примененная для вычисления предельной погрешности определения площади земельного участка, с подставленными значениями и итоговые (вычисленные) значения	3,5*0,10*√(1 049,00) = 11
4.	Площадь земельного участка согласно сведениям Единого государственного реестра недвижимости (Ркад), м²	1 200,00
5.	Оценка расхождения Р и Ркад (Р - Ркад), м²	151
6.	Предельный минимальный и максимальный размеры земельного участка (Рмин и Рмакс), м²	Рмин = 300 Рмакс = 5 000
7.	Вид (виды) разрешенного использования	—
7.1.	Дополнительные сведения об использовании земельного участка	—
8.	Кадастровый или иной государственный учетный номер (инвентарный) здания, сооружения, объекта незавершенного строительства, расположенного на земельном участке	68:20:2201016:104 - многоквартирный дом
9.	Сведения о земельных участках (землях общего пользования, территории общего пользования), посредством которых обеспечивается доступ	Земли общего пользования
10.	Иные сведения	—

4. Пояснения к сведениям об уточняемом земельном участке с кадастровым номером 68:20:2201016:23 :

1.	—

1. Сведения о характерных точках границ уточняемого земельного участка с кадастровым номером 68:20:2201016:24 :

Система координат МСК-68, зона 1 Зона № 1

Обозначение характерных точек границ	Координаты, м				Метод определения координат	Формулы, примененные для расчета средней квадратической погрешности определения координат характерных точек границ (Mt), с подставленными в такие формулы значениями и итоговые (вычисленные) значения Mt, м	Описание закрепления точки
	содержатся в Едином государственном реестре недвижимости		определены в результате выполнения комплексных кадастровых работ				
	X	Y	X	Y			
1	2	3	4	5	6	7	8
н1719У	—	—	453 785,21	1 236 745,28	Метод спутниковых геодезических измерений (определений)	√(0,08^2 + 0,06^2) = 0,10	—
н1718У	—	—	453 796,44	1 236 737,78			
н1717У	—	—	453 803,02	1 236 746,37			
н1716У	—	—	453 814,35	1 236 765,01			
н1715У	—	—	453 833,52	1 236 796,72			
н1720У	—	—	453 821,64	1 236 804,15			
н1721У	—	—	453 818,31	1 236 799,17			
н1722У	—	—	453 811,11	1 236 789,39			
н1723У	—	—	453 803,49	1 236 776,17			
н1724У	—	—	453 799,32	1 236 767,14			
н1725У	—	—	453 792,56	1 236 755,95			

1	2	3	4	5	6	7	8
н1726У	—	—	453 787,03	1 236 748,69	Метод спутниковых геодезических измерений (определений)	√(0,08^2 + 0,06^2) = 0,10	—
н1719У	—	—	453 785,21	1 236 745,28			

2. Сведения о частях границ уточняемого земельного участка с кадастровым номером 68:20:2201016:24 :

Обозначение части границ		Горизонтальное проложение (S), м	Описание прохождения части границ	Сведения о согласовании местоположения границ (согласовано/спорное)
от т.	до т.			
1	2	3	4	5
н1719У	н1718У	13,50	—	согласовано
н1718У	н1717У	10,82		
н1717У	н1716У	21,81		
н1716У	н1715У	37,05		
н1715У	н1720У	14,01		
н1720У	н1721У	5,99		
н1721У	н1722У	12,14		
н1722У	н1723У	15,26		
н1723У	н1724У	9,95		
н1724У	н1725У	13,07		
н1725У	н1726У	9,13		
н1726У	н1719У	3,87		

3. Сведения о характеристиках уточняемого земельного участка с кадастровым номером 68:20:2201016:24 :

№ п/п	Наименование характеристики земельного участка	Значение характеристики
1	2	3
1.	Адрес земельного участка	—
1.1.	Сведения о местоположении земельного участка (при отсутствии адреса) в структурированном в соответствии с федеральной информационной адресной системой виде	—
1.2.	Дополнительные сведения о местоположении земельного участка	—
2.	Площадь земельного участка ± величина погрешности определения (вычисления) площади (Р ± ΔР), м²	1 007 ± 11,00

1	2	3
3.	Формула, примененная для вычисления предельной погрешности определения площади земельного участка, с подставленными значениями и итоговые (вычисленные) значения	3,5*0,10*√(1 007,00) = 11
4.	Площадь земельного участка согласно сведениям Единого государственного реестра недвижимости (Ркад), м²	1 200,00
5.	Оценка расхождения Р и Ркад (Р - Ркад), м²	193
6.	Предельный минимальный и максимальный размеры земельного участка (Рмин и Рмакс), м²	Рмин = 300 Рмакс = 5 000
7.	Вид (виды) разрешенного использования	—
7.1.	Дополнительные сведения об использовании земельного участка	—
8.	Кадастровый или иной государственный учетный номер (инвентарный) здания, сооружения, объекта незавершенного строительства, расположенного на земельном участке	68:20:2201010:27
9.	Сведения о земельных участках (землях общего пользования, территории общего пользования), посредством которых обеспечивается доступ	Земли общего пользования
10.	Иные сведения	—

4. Пояснения к сведениям об уточняемом земельном участке с кадастровым номером 68:20:2201016:24 :

1.	—

1. Сведения о характерных точках границ уточняемого земельного участка с кадастровым номером 68:20:2201016:26 :

Система координат МСК-68, зона 1 Зона № 1

Обозначение характерных точек границ	Координаты, м				Метод определения координат	Формулы, примененные для расчета средней квадратической погрешности определения координат характерных точек границ (Mt), с подставленными в такие формулы значениями и итоговые (вычисленные) значения Mt, м	Описание закрепления точки
	содержатся в Едином государственном реестре недвижимости		определены в результате выполнения комплексных кадастровых работ				
	X	Y	X	Y			
1	2	3	4	5	6	7	8
н1727У	—	—	453 771,94	1 236 753,80	Метод спутниковых геодезических измерений (определений)	√(0,08^2 + 0,06^2) = 0,10	—

1	2	3	4	5	6	7	8
н1728У	—	—	453 777,78	1 236 762,30	Метод спутниковых геодезических измерений (определений)	√(0,08^2 + 0,06^2) = 0,10	—
н1729У	—	—	453 790,52	1 236 782,88			
н1730У	—	—	453 792,14	1 236 785,36			
н1731У	—	—	453 795,54	1 236 790,79			
н1732У	—	—	453 798,75	1 236 796,52			
н1733У	—	—	453 808,54	1 236 812,54			
н1734У	—	—	453 796,28	1 236 819,84			
н1735У	—	—	453 767,77	1 236 774,39			
н1736У	—	—	453 759,66	1 236 761,94			
н1727У	—	—	453 771,94	1 236 753,80			

2. Сведения о частях границ уточняемого земельного участка с кадастровым номером 68:20:2201016:26 :

Обозначение части границ		Горизонтальное проложение (S), м	Описание прохождения части границ	Сведения о согласовании местоположения границ (согласовано/спорное)
от т.	до т.			
1	2	3	4	5
н1727У	н1728У	10,31	—	согласовано
н1728У	н1729У	24,20		
н1729У	н1730У	2,96		
н1730У	н1731У	6,41		
н1731У	н1732У	6,57		
н1732У	н1733У	18,77		
н1733У	н1734У	14,27		
н1734У	н1735У	53,65		
н1735У	н1736У	14,86		
н1736У	н1727У	14,73		

3. Сведения о характеристиках уточняемого земельного участка с кадастровым номером 68:20:2201016:26 :		
№ п/п	Наименование характеристики земельного участка	Значение характеристики
1	2	3
1.	Адрес земельного участка	—
1.1.	Сведения о местоположении земельного участка (при отсутствии адреса) в структурированном в соответствии с федеральной информационной адресной системой виде	—
1.2.	Дополнительные сведения о местоположении земельного участка	—
2.	Площадь земельного участка ± величина погрешности определения (вычисления) площади (Р ± ΔР), м²	1 012 ± 11,00
3.	Формула, примененная для вычисления предельной погрешности определения площади земельного участка, с подставленными значениями и итоговые (вычисленные) значения	3,5*0,10*√(1 012,00) = 11
4.	Площадь земельного участка согласно сведениям Единого государственного реестра недвижимости (Ркад), м²	1 200,00
5.	Оценка расхождения Р и Ркад (Р - Ркад), м²	188
6.	Предельный минимальный и максимальный размеры земельного участка (Рмин и Рмакс), м²	Рмин = 300 Рмакс = 5 000
7.	Вид (виды) разрешенного использования	—
7.1.	Дополнительные сведения об использовании земельного участка	—
8.	Кадастровый или иной государственный учетный номер (инвентарный) здания, сооружения, объекта незавершенного строительства, расположенного на земельном участке	68:20:2201010:29 - многоквартирный дом
9.	Сведения о земельных участках (землях общего пользования, территории общего пользования), посредством которых обеспечивается доступ	Земли общего пользования
10.	Иные сведения	—
4. Пояснения к сведениям об уточняемом земельном участке с кадастровым номером 68:20:2201016:26 :		
1.	—	

1. Сведения о характерных точках границ уточняемого земельного участка с кадастровым номером 68:20:2201016:27 :

Система координат МСК-68, зона 1 Зона № 1

Обозначение характерных точек границ	Координаты, м				Метод определения координат	Формулы, примененные для расчета средней квадратической погрешности определения координат характерных точек границ (Mt), с подставленными в такие формулы значениями и итоговые (вычисленные) значения Mt, м	Описание закрепления точки
	содержатся в Едином государственном реестре недвижимости		определены в результате выполнения комплексных кадастровых работ				
	X	Y	X	Y			
1	2	3	4	5	6	7	8
н1736У	—	—	453 759,66	1 236 761,94	Метод спутниковых геодезических измерений (определений)	√(0,08^2 + 0,06^2) = 0,10	—
н1735У	—	—	453 767,77	1 236 774,39			
н1734У	—	—	453 796,28	1 236 819,84			
н1737У	—	—	453 780,24	1 236 829,30			
н1738У	—	—	453 767,28	1 236 809,70			
н1739У	—	—	453 765,53	1 236 810,87			
н1740У	—	—	453 763,72	1 236 808,31			
н1741У	—	—	453 767,52	1 236 805,92			
н1742У	—	—	453 753,71	1 236 783,63			
н1743У	—	—	453 755,86	1 236 782,31			
н1744У	—	—	453 747,80	1 236 769,81			
н1736У	—	—	453 759,66	1 236 761,94			

2. Сведения о частях границ уточняемого земельного участка с кадастровым номером 68:20:2201016:27 :

Обозначение части границ		Горизонтальное проложение (S), м	Описание прохождения части границ	Сведения о согласовании местоположения границ (согласовано/спорное)
от т.	до т.			
1	2	3	4	5
н1736У	н1735У	14,86	—	согласовано
н1735У	н1734У	53,65		
н1734У	н1737У	18,62		
н1737У	н1738У	23,50		
н1738У	н1739У	2,11		
н1739У	н1740У	3,14		
н1740У	н1741У	4,49		
н1741У	н1742У	26,22		
н1742У	н1743У	2,52		
н1743У	н1744У	14,87		
н1744У	н1736У	14,23		

3. Сведения о характеристиках уточняемого земельного участка с кадастровым номером 68:20:2201016:27 :

№ п/п	Наименование характеристики земельного участка	Значение характеристики
1	2	3
1.	Адрес земельного участка	—
1.1.	Сведения о местоположении земельного участка (при отсутствии адреса) в структурированном в соответствии с федеральной информационной адресной системой виде	—
1.2.	Дополнительные сведения о местоположении земельного участка	—
2.	Площадь земельного участка ± величина погрешности определения (вычисления) площади (Р ± ΔР), м²	1 172 ± 12,00
3.	Формула, примененная для вычисления предельной погрешности определения площади земельного участка, с подставленными значениями и итоговые (вычисленные) значения	3,5*0,10*√(1 172,00) = 12
4.	Площадь земельного участка согласно сведениям Единого государственного реестра недвижимости (Ркад), м²	1 200,00
5.	Оценка расхождения Р и Ркад (Р - Ркад), м²	28
6.	Предельный минимальный и максимальный размеры земельного участка (Рмин и Рмакс), м²	Рмин = 300 Рмакс = 5 000

1	2	3
7.	Вид (виды) разрешенного использования	—
7.1.	Дополнительные сведения об использовании земельного участка	—
8.	Кадастровый или иной государственный учетный номер (инвентарный) здания, сооружения, объекта незавершенного строительства, расположенного на земельном участке	68:20:2201010:29 - многоквартирный дом
9.	Сведения о земельных участках (землях общего пользования, территории общего пользования), посредством которых обеспечивается доступ	Земли общего пользования
10.	Иные сведения	—

4. Пояснения к сведениям об уточняемом земельном участке с кадастровым номером 68:20:2201016:27 :

1.	—

1. Сведения о характерных точках границ уточняемого земельного участка с кадастровым номером 68:20:2201016:28 :

Система координат МСК-68, зона 1 Зона № 1

Обозначение характерных точек границ	Координаты, м				Метод определения координат	Формулы, примененные для расчета средней квадратической погрешности определения координат характерных точек границ (Mt), с подставленными в такие формулы значениями и итоговые (вычисленные) значения Mt, м	Описание закрепления точки
	содержатся в Едином государственном реестре недвижимости		определены в результате выполнения комплексных кадастровых работ				
	X	Y	X	Y			
1	2	3	4	5	6	7	8
н1745У	—	—	453 725,32	1 236 769,01	Метод спутниковых геодезических измерений (определений)	√(0,08^2 + 0,06^2) = 0,10	—
н1746У	—	—	453 732,74	1 236 780,83			
н1747У	—	—	453 741,77	1 236 794,60			
н1748У	—	—	453 725,28	1 236 805,89			
н1749У	—	—	453 715,34	1 236 791,07			
н1750У	—	—	453 705,12	1 236 797,56			

1	2	3	4	5	6	7	8
н1751У	—	—	453 699,80	1 236 789,53	Метод спутниковых геодезических измерений (определений)	√(0,08^2 + 0,06^2) = 0,10	—
н1752У	—	—	453 705,31	1 236 786,19			
н1753У	—	—	453 703,77	1 236 782,85			
н1745У	—	—	453 725,32	1 236 769,01			

2. Сведения о частях границ уточняемого земельного участка с кадастровым номером 68:20:2201016:28 :

Обозначение части границ		Горизонтальное проложение (S), м	Описание прохождения части границ	Сведения о согласовании местоположения границ (согласовано/спорное)
от т.	до т.			
1	2	3	4	5
н1745У	н1746У	13,96	—	согласовано
н1746У	н1747У	16,47		
н1747У	н1748У	19,98		
н1748У	н1749У	17,84		
н1749У	н1750У	12,11		
н1750У	н1751У	9,63		
н1751У	н1752У	6,44		
н1752У	н1753У	3,68		
н1753У	н1745У	25,61		

3. Сведения о характеристиках уточняемого земельного участка с кадастровым номером 68:20:2201016:28 :

№ п/п	Наименование характеристики земельного участка	Значение характеристики
1	2	3
1.	Адрес земельного участка	—
1.1.	Сведения о местоположении земельного участка (при отсутствии адреса) в структурированном в соответствии с федеральной информационной адресной системой виде	—
1.2.	Дополнительные сведения о местоположении земельного участка	—
2.	Площадь земельного участка ± величина погрешности определения (вычисления) площади (Р ± ΔР), м²	755 ± 10,00

1	2	3
3.	Формула, примененная для вычисления предельной погрешности определения площади земельного участка, с подставленными значениями и итоговые (вычисленные) значения	3,5*0,10*√(755,00) = 10
4.	Площадь земельного участка согласно сведениям Единого государственного реестра недвижимости (Ркад), м²	600,00
5.	Оценка расхождения Р и Ркад (Р - Ркад), м²	155
6.	Предельный минимальный и максимальный размеры земельного участка (Рмин и Рмакс), м²	Рмин = 300 Рмакс = 5 000
7.	Вид (виды) разрешенного использования	—
7.1.	Дополнительные сведения об использовании земельного участка	—
8.	Кадастровый или иной государственный учетный номер (инвентарный) здания, сооружения, объекта незавершенного строительства, расположенного на земельном участке	68:20:2201010:49
9.	Сведения о земельных участках (землях общего пользования, территории общего пользования), посредством которых обеспечивается доступ	Земли общего пользования
10.	Иные сведения	—

4. Пояснения к сведениям об уточняемом земельном участке с кадастровым номером 68:20:2201016:28 :

1.	—

1. Сведения о характерных точках границ уточняемого земельного участка с кадастровым номером 68:20:2201016:34 :

Система координат МСК-68, зона 1 Зона № 1

Обозначение характерных точек границ	Координаты, м				Метод определения координат	Формулы, примененные для расчета средней квадратической погрешности определения координат характерных точек границ (Mt), с подставленными в такие формулы значениями и итоговые (вычисленные) значения Mt, м	Описание закрепления точки
	содержатся в Едином государственном реестре недвижимости		определены в результате выполнения комплексных кадастровых работ				
	X	Y	X	Y			
1	2	3	4	5	6	7	8
н1754У	—	—	453 687,01	1 236 708,97	Метод спутниковых геодезических измерений (определений)	√(0,08^2 + 0,06^2) = 0,10	—

1	2	3	4	5	6	7	8
н1755У	—	—	453 700,09	1 236 727,66	Метод спутниковых геодезических измерений (определений)	√(0,08^2 + 0,06^2) = 0,10	—
н1756У	—	—	453 693,86	1 236 731,83			
н1757У	—	—	453 687,98	1 236 735,71			
н1758У	—	—	453 680,92	1 236 740,37			
н1759У	—	—	453 678,54	1 236 741,55			
н1760У	—	—	453 667,12	1 236 721,42			
н1754У	—	—	453 687,01	1 236 708,97			

2. Сведения о частях границ уточняемого земельного участка с кадастровым номером 68:20:2201016:34 :

Обозначение части границ		Горизонтальное проложение (S), м	Описание прохождения части границ	Сведения о согласовании местоположения границ (согласовано/спорное)
от т.	до т.			
1	2	3	4	5
н1754У	н1755У	22,81	—	согласовано
н1755У	н1756У	7,50		
н1756У	н1757У	7,04		
н1757У	н1758У	8,46		
н1758У	н1759У	2,66		
н1759У	н1760У	23,14		
н1760У	н1754У	23,47		

3. Сведения о характеристиках уточняемого земельного участка с кадастровым номером 68:20:2201016:34 :

№ п/п	Наименование характеристики земельного участка	Значение характеристики
1	2	3
1.	Адрес земельного участка	—
1.1.	Сведения о местоположении земельного участка (при отсутствии адреса) в структурированном в соответствии с федеральной информационной адресной системой виде	—
1.2.	Дополнительные сведения о местоположении земельного участка	—

1	2	3
2.	Площадь земельного участка ± величина погрешности определения (вычисления) площади (Р ± ΔР), м²	568 ± 8,00
3.	Формула, примененная для вычисления предельной погрешности определения площади земельного участка, с подставленными значениями и итоговые (вычисленные) значения	3,5*0,10*√(568,00) = 8
4.	Площадь земельного участка согласно сведениям Единого государственного реестра недвижимости (Ркад), м²	600,00
5.	Оценка расхождения Р и Ркад (Р - Ркад), м²	32
6.	Предельный минимальный и максимальный размеры земельного участка (Рмин и Рмакс), м²	Рмин = 300 Рмакс = 5 000
7.	Вид (виды) разрешенного использования	—
7.1.	Дополнительные сведения об использовании земельного участка	—
8.	Кадастровый или иной государственный учетный номер (инвентарный) здания, сооружения, объекта незавершенного строительства, расположенного на земельном участке	68:20:2201016:125
9.	Сведения о земельных участках (землях общего пользования, территории общего пользования), посредством которых обеспечивается доступ	Земли общего пользования
10.	Иные сведения	—

4. Пояснения к сведениям об уточняемом земельном участке с кадастровым номером 68:20:2201016:34 :

1.	—

1. Сведения о характерных точках границ уточняемого земельного участка с кадастровым номером 68:20:2201016:35 :

Система координат МСК-68, зона 1 Зона № 1

Обозначение характерных точек границ	Координаты, м				Метод определения координат	Формулы, примененные для расчета средней квадратической погрешности определения координат характерных точек границ (Mt), с подставленными в такие формулы значениями и итоговые (вычисленные) значения Mt, м	Описание закрепления точки
	содержатся в Едином государственном реестре недвижимости		определены в результате выполнения комплексных кадастровых работ				
	X	Y	X	Y			
1	2	3	4	5	6	7	8

1	2	3	4	5	6	7	8
н1761У	—	—	453 644,75	1 236 731,19	Метод спутниковых геодезических измерений (определений)	√(0,08^2 + 0,06^2) = 0,10	—
н1762У	—	—	453 657,47	1 236 751,58			
н1763У	—	—	453 670,07	1 236 773,04			
н1764У	—	—	453 659,40	1 236 779,34			
н1765У	—	—	453 663,71	1 236 786,47			
н1766У	—	—	453 654,50	1 236 791,20			
н1767У	—	—	453 644,57	1 236 772,81			
н1768У	—	—	453 638,51	1 236 761,98			
н1769У	—	—	453 641,08	1 236 760,04			
н1770У	—	—	453 628,41	1 236 740,52			
н1761У	—	—	453 644,75	1 236 731,19			

2. Сведения о частях границ уточняемого земельного участка с кадастровым номером 68:20:2201016:35 :

Обозначение части границ		Горизонтальное проложение (S), м	Описание прохождения части границ	Сведения о согласовании местоположения границ (согласовано/спорное)
от т.	до т.			
1	2	3	4	5
н1761У	н1762У	24,03	—	согласовано
н1762У	н1763У	24,89		
н1763У	н1764У	12,39		
н1764У	н1765У	8,33		
н1765У	н1766У	10,35		
н1766У	н1767У	20,90		
н1767У	н1768У	12,41		
н1768У	н1769У	3,22		
н1769У	н1770У	23,27		

1	2	3	4	5
н1770У	н1761У	18,82	—	согласовано

3. Сведения о характеристиках уточняемого земельного участка с кадастровым номером 68:20:2201016:35 :

№ п/п	Наименование характеристики земельного участка	Значение характеристики
1	2	3
1.	Адрес земельного участка	—
1.1.	Сведения о местоположении земельного участка (при отсутствии адреса) в структурированном в соответствии с федеральной информационной адресной системой виде	—
1.2.	Дополнительные сведения о местоположении земельного участка	—
2.	Площадь земельного участка ± величина погрешности определения (вычисления) площади (Р ± ΔР), м²	1 079 ± 11,00
3.	Формула, примененная для вычисления предельной погрешности определения площади земельного участка, с подставленными значениями и итоговые (вычисленные) значения	3,5*0,10*√(1 079,00) = 11
4.	Площадь земельного участка согласно сведениям Единого государственного реестра недвижимости (Ркад), м²	1 000,00
5.	Оценка расхождения Р и Ркад (Р - Ркад), м²	79
6.	Предельный минимальный и максимальный размеры земельного участка (Рмин и Рмакс), м²	Рмин = 300 Рмакс = 5 000
7.	Вид (виды) разрешенного использования	—
7.1.	Дополнительные сведения об использовании земельного участка	—
8.	Кадастровый или иной государственный учетный номер (инвентарный) здания, сооружения, объекта незавершенного строительства, расположенного на земельном участке	—
9.	Сведения о земельных участках (землях общего пользования, территории общего пользования), посредством которых обеспечивается доступ	Земли общего пользования
10.	Иные сведения	—

4. Пояснения к сведениям об уточняемом земельном участке с кадастровым номером 68:20:2201016:35 :

1.	—

1. Сведения о характерных точках границ уточняемого земельного участка с кадастровым номером 68:20:2201016:36 :

Система координат МСК-68, зона 1 Зона № 1

Обозначение характерных точек границ	Координаты, м				Метод определения координат	Формулы, примененные для расчета средней квадратической погрешности определения координат характерных точек границ (Mt), с подставленными в такие формулы значениями и итоговые (вычисленные) значения Mt, м	Описание закрепления точки
	содержатся в Едином государственном реестре недвижимости		определены в результате выполнения комплексных кадастровых работ				
	X	Y	X	Y			
1	2	3	4	5	6	7	8
н1761У	—	—	453 644,75	1 236 731,19	Метод спутниковых геодезических измерений (определений)	√(0,08^2 + 0,06^2) = 0,10	—
н1771У	—	—	453 665,68	1 236 719,23			
н1760У	—	—	453 667,12	1 236 721,42			
н1759У	—	—	453 678,54	1 236 741,55			
н1772У	—	—	453 675,97	1 236 743,46			
н1773У	—	—	453 685,69	1 236 758,55			
н1774У	—	—	453 682,40	1 236 760,46			
н1751У	—	—	453 699,80	1 236 789,53			
н1750У	—	—	453 705,12	1 236 797,56			
н1775У	—	—	453 708,70	1 236 804,38			
н1776У	—	—	453 693,15	1 236 809,65			
н1777У	—	—	453 691,27	1 236 806,70			

1	2	3	4	5	6	7	8
н1778У	—	—	453 686,31	1 236 798,10	Метод спутниковых геодезических измерений (определений)	√(0,08^2 + 0,06^2) = 0,10	—
н1763У	—	—	453 670,07	1 236 773,04			
н1762У	—	—	453 657,47	1 236 751,58			
н1761У	—	—	453 644,75	1 236 731,19			

2. Сведения о частях границ уточняемого земельного участка с кадастровым номером 68:20:2201016:36 :

Обозначение части границ		Горизонтальное проложение (S), м	Описание прохождения части границ	Сведения о согласовании местоположения границ (согласовано/спорное)
от т.	до т.			
1	2	3	4	5
н1761У	н1771У	24,11	—	согласовано
н1771У	н1760У	2,62		
н1760У	н1759У	23,14		
н1759У	н1772У	3,20		
н1772У	н1773У	17,95		
н1773У	н1774У	3,80		
н1774У	н1751У	33,88		
н1751У	н1750У	9,63		
н1750У	н1775У	7,70		
н1775У	н1776У	16,42		
н1776У	н1777У	3,50		
н1777У	н1778У	9,93		
н1778У	н1763У	29,86		
н1763У	н1762У	24,89		
н1762У	н1761У	24,03		

3. Сведения о характеристиках уточняемого земельного участка с кадастровым номером 68:20:2201016:36 :

№ п/п	Наименование характеристики земельного участка	Значение характеристики
1	2	3

1	2	3
1.	Адрес земельного участка	—
1.1.	Сведения о местоположении земельного участка (при отсутствии адреса) в структурированном в соответствии с федеральной информационной адресной системой виде	—
1.2.	Дополнительные сведения о местоположении земельного участка	—
2.	Площадь земельного участка ± величина погрешности определения (вычисления) площади (Р ± ΔР), м²	1 805 ± 15,00
3.	Формула, примененная для вычисления предельной погрешности определения площади земельного участка, с подставленными значениями и итоговые (вычисленные) значения	3,5*0,10*√(1 805,00) = 15
4.	Площадь земельного участка согласно сведениям Единого государственного реестра недвижимости (Ркад), м²	2 000,00
5.	Оценка расхождения Р и Ркад (Р - Ркад), м²	195
6.	Предельный минимальный и максимальный размеры земельного участка (Рмин и Рмакс), м²	Рмин = 300 Рмакс = 5 000
7.	Вид (виды) разрешенного использования	—
7.1.	Дополнительные сведения об использовании земельного участка	—
8.	Кадастровый или иной государственный учетный номер (инвентарный) здания, сооружения, объекта незавершенного строительства, расположенного на земельном участке	—
9.	Сведения о земельных участках (землях общего пользования, территории общего пользования), посредством которых обеспечивается доступ	Земли общего пользования
10.	Иные сведения	—
4. Пояснения к сведениям об уточняемом земельном участке с кадастровым номером 68:20:2201016:36 :		
1.	—	

1. Сведения о характерных точках границ уточняемого земельного участка с кадастровым номером 68:20:2201016:38 :

Система координат МСК-68, зона 1 Зона № 1

Обозначение характерных точек границ	Координаты, м				Метод определения координат	Формулы, примененные для расчета средней квадратической погрешности определения координат характерных точек границ (Mt), с подставленными в такие формулы значениями и итоговые (вычисленные) значения Mt, м	Описание закрепления точки
	содержатся в Едином государственном реестре недвижимости		определены в результате выполнения комплексных кадастровых работ				
	X	Y	X	Y			
1	2	3	4	5	6	7	8
н1779У	—	—	453 736,13	1 236 685,64	Метод спутниковых геодезических измерений (определений)	√(0,08^2 + 0,06^2) = 0,10	—
н1780У	—	—	453 745,97	1 236 700,30			
н1781У	—	—	453 723,91	1 236 714,14			
н1782У	—	—	453 713,70	1 236 699,98			
н1779У	—	—	453 736,13	1 236 685,64			

2. Сведения о частях границ уточняемого земельного участка с кадастровым номером 68:20:2201016:38 :

Обозначение части границ		Горизонтальное проложение (S), м	Описание прохождения части границ	Сведения о согласовании местоположения границ (согласовано/спорное)
от т.	до т.			
1	2	3	4	5
н1779У	н1780У	17,66	—	согласовано
н1780У	н1781У	26,04		
н1781У	н1782У	17,46		
н1782У	н1779У	26,62		

3. Сведения о характеристиках уточняемого земельного участка с кадастровым номером 68:20:2201016:38 :

№ п/п	Наименование характеристики земельного участка	Значение характеристики
1	2	3

1	2	3
1.	Адрес земельного участка	—
1.1.	Сведения о местоположении земельного участка (при отсутствии адреса) в структурированном в соответствии с федеральной информационной адресной системой виде	—
1.2.	Дополнительные сведения о местоположении земельного участка	—
2.	Площадь земельного участка ± величина погрешности определения (вычисления) площади (Р ± ΔР), м²	462 ± 8,00
3.	Формула, примененная для вычисления предельной погрешности определения площади земельного участка, с подставленными значениями и итоговые (вычисленные) значения	3,5*0,10*√(462,00) = 8
4.	Площадь земельного участка согласно сведениям Единого государственного реестра недвижимости (Ркад), м²	400,00
5.	Оценка расхождения Р и Ркад (Р - Ркад), м²	62
6.	Предельный минимальный и максимальный размеры земельного участка (Рмин и Рмакс), м²	Рмин = 300 Рмакс = 5 000
7.	Вид (виды) разрешенного использования	—
7.1.	Дополнительные сведения об использовании земельного участка	—
8.	Кадастровый или иной государственный учетный номер (инвентарный) здания, сооружения, объекта незавершенного строительства, расположенного на земельном участке	—
9.	Сведения о земельных участках (землях общего пользования, территории общего пользования), посредством которых обеспечивается доступ	Земли общего пользования
10.	Иные сведения	—
4. Пояснения к сведениям об уточняемом земельном участке с кадастровым номером 68:20:2201016:38 :		
1.	—	

1. Сведения о характерных точках границ уточняемого земельного участка с кадастровым номером 68:20:2201016:39 :

Система координат МСК-68, зона 1 Зона № 1

Обозначение характерных точек границ	Координаты, м				Метод определения координат	Формулы, примененные для расчета средней квадратической погрешности определения координат характерных точек границ (Mt), с подставленными в такие формулы значениями и итоговые (вычисленные) значения Mt, м	Описание закрепления точки
	содержатся в Едином государственном реестре недвижимости		определены в результате выполнения комплексных кадастровых работ				
	X	Y	X	Y			
1	2	3	4	5	6	7	8
н1783У	—	—	453 770,02	1 236 657,47	Метод спутниковых геодезических измерений (определений)	√(0,08^2 + 0,06^2) = 0,10	—
н1784У	—	—	453 785,87	1 236 680,86			
н1785У	—	—	453 809,48	1 236 719,15			
н1786У	—	—	453 775,23	1 236 739,98			
н1787У	—	—	453 734,85	1 236 678,54			
н1783У	—	—	453 770,02	1 236 657,47			

2. Сведения о частях границ уточняемого земельного участка с кадастровым номером 68:20:2201016:39 :

Обозначение части границ		Горизонтальное проложение (S), м	Описание прохождения части границ	Сведения о согласовании местоположения границ (согласовано/спорное)
от т.	до т.			
1	2	3	4	5
н1783У	н1784У	28,25	—	согласовано
н1784У	н1785У	44,98		
н1785У	н1786У	40,09		
н1786У	н1787У	73,52		
н1787У	н1783У	41,00		

3. Сведения о характеристиках уточняемого земельного участка с кадастровым номером 68:20:2201016:39 :

№ п/п	Наименование характеристики земельного участка	Значение характеристики
1	2	3

1	2	3
1.	Адрес земельного участка	—
1.1.	Сведения о местоположении земельного участка (при отсутствии адреса) в структурированном в соответствии с федеральной информационной адресной системой виде	—
1.2.	Дополнительные сведения о местоположении земельного участка	—
2.	Площадь земельного участка ± величина погрешности определения (вычисления) площади (Р ± ΔР), м²	3 000 ± 19,00
3.	Формула, примененная для вычисления предельной погрешности определения площади земельного участка, с подставленными значениями и итоговые (вычисленные) значения	3,5*0,10*√(3 000,00) = 19
4.	Площадь земельного участка согласно сведениям Единого государственного реестра недвижимости (Ркад), м²	3 000,00
5.	Оценка расхождения Р и Ркад (Р - Ркад), м²	0
6.	Предельный минимальный и максимальный размеры земельного участка (Рмин и Рмакс), м²	Рмин = 300 Рмакс = 5 000
7.	Вид (виды) разрешенного использования	—
7.1.	Дополнительные сведения об использовании земельного участка	—
8.	Кадастровый или иной государственный учетный номер (инвентарный) здания, сооружения, объекта незавершенного строительства, расположенного на земельном участке	—
9.	Сведения о земельных участках (землях общего пользования, территории общего пользования), посредством которых обеспечивается доступ	Земли общего пользования
10.	Иные сведения	—
4. Пояснения к сведениям об уточняемом земельном участке с кадастровым номером 68:20:2201016:39 :		
1.	—	

1. Сведения о характерных точках границ уточняемого земельного участка с кадастровым номером 68:20:2201016:42 :

Система координат МСК-68, зона 1 Зона № 1

Обозначение характерных точек границ	Координаты, м				Метод определения координат	Формулы, примененные для расчета средней квадратической погрешности определения координат характерных точек границ (Mt), с подставленными в такие формулы значениями и итоговые (вычисленные) значения Mt, м	Описание закрепления точки
	содержатся в Едином государственном реестре недвижимости		определены в результате выполнения комплексных кадастровых работ				
	X	Y	X	Y			
1	2	3	4	5	6	7	8
н1788У	—	—	453 789,27	1 236 645,48	Метод спутниковых геодезических измерений (определений)	√(0,08^2 + 0,06^2) = 0,10	—
н1789У	—	—	453 794,02	1 236 656,31			
н1790У	—	—	453 799,54	1 236 665,65			
н1791У	—	—	453 806,97	1 236 677,09			
н1792У	—	—	453 826,45	1 236 708,49			
н1785У	—	—	453 809,48	1 236 719,15			
н1784У	—	—	453 785,87	1 236 680,86			
н1793У	—	—	453 788,70	1 236 679,10			
н1794У	—	—	453 773,57	1 236 654,91			
н1788У	—	—	453 789,27	1 236 645,48			

2. Сведения о частях границ уточняемого земельного участка с кадастровым номером 68:20:2201016:42 :

Обозначение части границ		Горизонтальное проложение (S), м	Описание прохождения части границ	Сведения о согласовании местоположения границ (согласовано/спорное)
от т.	до т.			
1	2	3	4	5

1	2	3	4	5
н1788У	н1789У	11,83	—	согласовано
н1789У	н1790У	10,85		
н1790У	н1791У	13,64		
н1791У	н1792У	36,95		
н1792У	н1785У	20,04		
н1785У	н1784У	44,98		
н1784У	н1793У	3,33		
н1793У	н1794У	28,53		
н1794У	н1788У	18,31		

3. Сведения о характеристиках уточняемого земельного участка с кадастровым номером 68:20:2201016:42 :

№ п/п	Наименование характеристики земельного участка	Значение характеристики
1	2	3
1.	Адрес земельного участка	—
1.1.	Сведения о местоположении земельного участка (при отсутствии адреса) в структурированном в соответствии с федеральной информационной адресной системой виде	—
1.2.	Дополнительные сведения о местоположении земельного участка	—
2.	Площадь земельного участка ± величина погрешности определения (вычисления) площади (Р ± ΔР), м²	1 376 ± 13,00
3.	Формула, примененная для вычисления предельной погрешности определения площади земельного участка, с подставленными значениями и итоговые (вычисленные) значения	3,5*0,10*√(1 376,00) = 13
4.	Площадь земельного участка согласно сведениям Единого государственного реестра недвижимости (Ркад), м²	2 200,00
5.	Оценка расхождения Р и Ркад (Р - Ркад), м²	824
6.	Предельный минимальный и максимальный размеры земельного участка (Рмин и Рмакс), м²	Рмин = 300 Рмакс = 5 000
7.	Вид (виды) разрешенного использования	—
7.1.	Дополнительные сведения об использовании земельного участка	—
8.	Кадастровый или иной государственный учетный номер (инвентарный) здания, сооружения, объекта незавершенного строительства, расположенного на земельном участке	—

1	2	3
9.	Сведения о земельных участках (землях общего пользования, территории общего пользования), посредством которых обеспечивается доступ	Земли общего пользования
10.	Иные сведения	—

4. Пояснения к сведениям об уточняемом земельном участке с кадастровым номером 68:20:2201016:42 :

1.	—

1. Сведения о характерных точках границ уточняемого земельного участка с кадастровым номером 68:20:2201016:43 :

Система координат МСК-68, зона 1 Зона № 1

Обозначение характерных точек границ	Координаты, м				Метод определения координат	Формулы, примененные для расчета средней квадратической погрешности определения координат характерных точек границ (Mt), с подставленными в такие формулы значениями и итоговые (вычисленные) значения Mt, м	Описание закрепления точки
	содержатся в Едином государственном реестре недвижимости		определены в результате выполнения комплексных кадастровых работ				
	X	Y	X	Y			
1	2	3	4	5	6	7	8
н1795У	—	—	453 802,09	1 236 638,15	Метод спутниковых геодезических измерений (определений)	√(0,08^2 + 0,06^2) = 0,10	—
н1796У	—	—	453 807,53	1 236 647,63			
н1797У	—	—	453 817,22	1 236 664,11			
н1798У	—	—	453 817,85	1 236 663,75			
н1799У	—	—	453 840,82	1 236 699,88			
н1792У	—	—	453 826,45	1 236 708,49			
н1791У	—	—	453 806,97	1 236 677,09			
н1790У	—	—	453 799,54	1 236 665,65			

1	2	3	4	5	6	7	8
н1789У	—	—	453 794,02	1 236 656,31	Метод спутниковых геодезических измерений (определений)	√(0,08^2 + 0,06^2) = 0,10	—
н1788У	—	—	453 789,27	1 236 645,48			
н1795У	—	—	453 802,09	1 236 638,15			

2. Сведения о частях границ уточняемого земельного участка с кадастровым номером 68:20:2201016:43 :

Обозначение части границ		Горизонтальное проложение (S), м	Описание прохождения части границ	Сведения о согласовании местоположения границ (согласовано/спорное)
от т.	до т.			
1	2	3	4	5
н1795У	н1796У	10,93	—	согласовано
н1796У	н1797У	19,12		
н1797У	н1798У	0,73		
н1798У	н1799У	42,81		
н1799У	н1792У	16,75		
н1792У	н1791У	36,95		
н1791У	н1790У	13,64		
н1790У	н1789У	10,85		
н1789У	н1788У	11,83		
н1788У	н1795У	14,77		

3. Сведения о характеристиках уточняемого земельного участка с кадастровым номером 68:20:2201016:43 :

№ п/п	Наименование характеристики земельного участка	Значение характеристики
1	2	3
1.	Адрес земельного участка	—
1.1.	Сведения о местоположении земельного участка (при отсутствии адреса) в структурированном в соответствии с федеральной информационной адресной системой виде	—
1.2.	Дополнительные сведения о местоположении земельного участка	—
2.	Площадь земельного участка ± величина погрешности определения (вычисления) площади (Р ± ΔР), м²	1 183 ± 12,00

1	2	3
3.	Формула, примененная для вычисления предельной погрешности определения площади земельного участка, с подставленными значениями и итоговые (вычисленные) значения	3,5*0,10*√(1 183,00) = 12
4.	Площадь земельного участка согласно сведениям Единого государственного реестра недвижимости (Ркад), м²	1 200,00
5.	Оценка расхождения Р и Ркад (Р - Ркад), м²	17
6.	Предельный минимальный и максимальный размеры земельного участка (Рмин и Рмакс), м²	Рмин = 300 Рмакс = 5 000
7.	Вид (виды) разрешенного использования	—
7.1.	Дополнительные сведения об использовании земельного участка	—
8.	Кадастровый или иной государственный учетный номер (инвентарный) здания, сооружения, объекта незавершенного строительства, расположенного на земельном участке	—
9.	Сведения о земельных участках (землях общего пользования, территории общего пользования), посредством которых обеспечивается доступ	Земли общего пользования
10.	Иные сведения	—

4. Пояснения к сведениям об уточняемом земельном участке с кадастровым номером 68:20:2201016:43 :

1.	—

1. Сведения о характерных точках границ уточняемого земельного участка с кадастровым номером 68:20:2201016:46 :

Система координат МСК-68, зона 1 Зона № 1

Обозначение характерных точек границ	Координаты, м				Метод определения координат	Формулы, примененные для расчета средней квадратической погрешности определения координат характерных точек границ (Mt), с подставленными в такие формулы значениями и итоговые (вычисленные) значения Mt, м	Описание закрепления точки
	содержатся в Едином государственном реестре недвижимости		определены в результате выполнения комплексных кадастровых работ				
	X	Y	X	Y			
1	2	3	4	5	6	7	8
н1805У	—	—	453 841,42	1 236 613,72	Метод спутниковых геодезических измерений (определений)	√(0,08^2 + 0,06^2) = 0,10	—

1	2	3	4	5	6	7	8
н1806У	—	—	453 862,19	1 236 645,80	Метод спутниковых геодезических измерений (определений)	√(0,08^2 + 0,06^2) = 0,10	—
н1807У	—	—	453 880,57	1 236 674,43			
н1804У	—	—	453 870,03	1 236 680,91			
н1803У	—	—	453 850,67	1 236 655,04			
н1802У	—	—	453 847,72	1 236 650,53			
н1801У	—	—	453 835,77	1 236 632,59			
н1800У	—	—	453 829,15	1 236 620,98			
н1805У	—	—	453 841,42	1 236 613,72			

2. Сведения о частях границ уточняемого земельного участка с кадастровым номером 68:20:2201016:46 :

Обозначение части границ		Горизонтальное проложение (S), м	Описание прохождения части границ	Сведения о согласовании местоположения границ (согласовано/спорное)
от т.	до т.			
1	2	3	4	5
н1805У	н1806У	38,22	—	согласовано
н1806У	н1807У	34,02		
н1807У	н1804У	12,37		
н1804У	н1803У	32,31		
н1803У	н1802У	5,39		
н1802У	н1801У	21,56		
н1801У	н1800У	13,36		
н1800У	н1805У	14,26		

3. Сведения о характеристиках уточняемого земельного участка с кадастровым номером 68:20:2201016:46 :

№ п/п	Наименование характеристики земельного участка	Значение характеристики
1	2	3

1	2	3
1.	Адрес земельного участка	—
1.1.	Сведения о местоположении земельного участка (при отсутствии адреса) в структурированном в соответствии с федеральной информационной адресной системой виде	—
1.2.	Дополнительные сведения о местоположении земельного участка	—
2.	Площадь земельного участка ± величина погрешности определения (вычисления) площади (Р ± ΔР), м²	1 028 ± 11,00
3.	Формула, примененная для вычисления предельной погрешности определения площади земельного участка, с подставленными значениями и итоговые (вычисленные) значения	3,5*0,10*√(1 028,00) = 11
4.	Площадь земельного участка согласно сведениям Единого государственного реестра недвижимости (Ркад), м²	1 200,00
5.	Оценка расхождения Р и Ркад (Р - Ркад), м²	172
6.	Предельный минимальный и максимальный размеры земельного участка (Рмин и Рмакс), м²	Рмин = 300 Рмакс = 5 000
7.	Вид (виды) разрешенного использования	—
7.1.	Дополнительные сведения об использовании земельного участка	—
8.	Кадастровый или иной государственный учетный номер (инвентарный) здания, сооружения, объекта незавершенного строительства, расположенного на земельном участке	68:20:2201016:257 - многоквартирный дом
9.	Сведения о земельных участках (землях общего пользования, территории общего пользования), посредством которых обеспечивается доступ	Земли общего пользования
10.	Иные сведения	—
4. Пояснения к сведениям об уточняемом земельном участке с кадастровым номером 68:20:2201016:46 :		
1.	—	

1. Сведения о характерных точках границ уточняемого земельного участка с кадастровым номером 68:20:2201016:47 :

Система координат МСК-68, зона 1 Зона № 1

Обозначение характерных точек границ	Координаты, м				Метод определения координат	Формулы, примененные для расчета средней квадратической погрешности определения координат характерных точек границ (Mt), с подставленными в такие формулы значениями и итоговые (вычисленные) значения Mt, м	Описание закрепления точки
	содержатся в Едином государственном реестре недвижимости		определены в результате выполнения комплексных кадастровых работ				
	X	Y	X	Y			
1	2	3	4	5	6	7	8
н1808У	—	—	453 853,04	1 236 607,09	Метод спутниковых геодезических измерений (определений)	√(0,08^2 + 0,06^2) = 0,10	—
н1809У	—	—	453 863,81	1 236 622,77			
н1810У	—	—	453 865,43	1 236 621,96			
н1811У	—	—	453 871,11	1 236 629,61			
н1812У	—	—	453 869,01	1 236 631,54			
н1813У	—	—	453 873,37	1 236 637,42			
н1814У	—	—	453 893,47	1 236 665,72			
н1815У	—	—	453 884,34	1 236 672,30			
н1807У	—	—	453 880,57	1 236 674,43			
н1806У	—	—	453 862,19	1 236 645,80			
н1805У	—	—	453 841,42	1 236 613,72			
н1808У	—	—	453 853,04	1 236 607,09			

2. Сведения о частях границ уточняемого земельного участка с кадастровым номером 68:20:2201016:47 :

Обозначение части границ		Горизонтальное проложение (S), м	Описание прохождения части границ	Сведения о согласовании местоположения границ (согласовано/спорное)
от т.	до т.			
1	2	3	4	5
н1808У	н1809У	19,02	—	согласовано
н1809У	н1810У	1,81		
н1810У	н1811У	9,53		
н1811У	н1812У	2,85		
н1812У	н1813У	7,32		
н1813У	н1814У	34,71		
н1814У	н1815У	11,25		
н1815У	н1807У	4,33		
н1807У	н1806У	34,02		
н1806У	н1805У	38,22		
н1805У	н1808У	13,38		

3. Сведения о характеристиках уточняемого земельного участка с кадастровым номером 68:20:2201016:47 :

№ п/п	Наименование характеристики земельного участка	Значение характеристики
1	2	3
1.	Адрес земельного участка	—
1.1.	Сведения о местоположении земельного участка (при отсутствии адреса) в структурированном в соответствии с федеральной информационной адресной системой виде	—
1.2.	Дополнительные сведения о местоположении земельного участка	—
2.	Площадь земельного участка ± величина погрешности определения (вычисления) площади (Р ± ΔР), м²	1 043 ± 11,00
3.	Формула, примененная для вычисления предельной погрешности определения площади земельного участка, с подставленными значениями и итоговые (вычисленные) значения	3,5*0,10*√(1 043,00) = 11
4.	Площадь земельного участка согласно сведениям Единого государственного реестра недвижимости (Ркад), м²	4 000,00
5.	Оценка расхождения Р и Ркад (Р - Ркад), м²	2 957
6.	Предельный минимальный и максимальный размеры земельного участка (Рмин и Рмакс), м²	Рмин = 300 Рмакс = 5 000

1	2	3
7.	Вид (виды) разрешенного использования	—
7.1.	Дополнительные сведения об использовании земельного участка	—
8.	Кадастровый или иной государственный учетный номер (инвентарный) здания, сооружения, объекта незавершенного строительства, расположенного на земельном участке	68:20:2201016:257 - многоквартирный дом
9.	Сведения о земельных участках (землях общего пользования, территории общего пользования), посредством которых обеспечивается доступ	Земли общего пользования
10.	Иные сведения	—

4. Пояснения к сведениям об уточняемом земельном участке с кадастровым номером 68:20:2201016:47 :

1.	—

1. Сведения о характерных точках границ уточняемого земельного участка с кадастровым номером 68:20:2201016:48 :

Система координат МСК-68, зона 1 Зона № 1

Обозначение характерных точек границ	Координаты, м				Метод определения координат	Формулы, примененные для расчета средней квадратической погрешности определения координат характерных точек границ (Mt), с подставленными в такие формулы значениями и итоговые (вычисленные) значения Mt, м	Описание закрепления точки
	содержатся в Едином государственном реестре недвижимости		определены в результате выполнения комплексных кадастровых работ				
	X	Y	X	Y			
1	2	3	4	5	6	7	8
н1816У	—	—	453 883,49	1 236 589,08	Метод спутниковых геодезических измерений (определений)	√(0,08^2 + 0,06^2) = 0,10	—
н1817У	—	—	453 899,74	1 236 618,00			
н1818У	—	—	453 881,47	1 236 631,58			
н1819У	—	—	453 901,28	1 236 660,57			
н1814У	—	—	453 893,47	1 236 665,72			
н1813У	—	—	453 873,37	1 236 637,42			

1	2	3	4	5	6	7	8
н1812У	—	—	453 869,01	1 236 631,54	Метод спутниковых геодезических измерений (определений)	√(0,08^2 + 0,06^2) = 0,10	—
н1811У	—	—	453 871,11	1 236 629,61			
н1810У	—	—	453 865,43	1 236 621,96			
н1809У	—	—	453 863,81	1 236 622,77			
н1808У	—	—	453 853,04	1 236 607,09			
н1816У	—	—	453 883,49	1 236 589,08			

2. Сведения о частях границ уточняемого земельного участка с кадастровым номером 68:20:2201016:48 :

Обозначение части границ		Горизонтальное проложение (S), м	Описание прохождения части границ	Сведения о согласовании местоположения границ (согласовано/спорное)
от т.	до т.			
1	2	3	4	5
н1816У	н1817У	33,17	—	согласовано
н1817У	н1818У	22,76		
н1818У	н1819У	35,11		
н1819У	н1814У	9,36		
н1814У	н1813У	34,71		
н1813У	н1812У	7,32		
н1812У	н1811У	2,85		
н1811У	н1810У	9,53		
н1810У	н1809У	1,81		
н1809У	н1808У	19,02		
н1808У	н1816У	35,38		

3. Сведения о характеристиках уточняемого земельного участка с кадастровым номером 68:20:2201016:48 :

№ п/п	Наименование характеристики земельного участка	Значение характеристики
1	2	3

1	2	3
1.	Адрес земельного участка	—
1.1.	Сведения о местоположении земельного участка (при отсутствии адреса) в структурированном в соответствии с федеральной информационной адресной системой виде	—
1.2.	Дополнительные сведения о местоположении земельного участка	—
2.	Площадь земельного участка ± величина погрешности определения (вычисления) площади (Р ± ΔР), м²	1 500 ± 14,00
3.	Формула, примененная для вычисления предельной погрешности определения площади земельного участка, с подставленными значениями и итоговые (вычисленные) значения	3,5*0,10*√(1 500,00) = 14
4.	Площадь земельного участка согласно сведениям Единого государственного реестра недвижимости (Ркад), м²	1 500,00
5.	Оценка расхождения Р и Ркад (Р - Ркад), м²	0
6.	Предельный минимальный и максимальный размеры земельного участка (Рмин и Рмакс), м²	— —
7.	Вид (виды) разрешенного использования	—
7.1.	Дополнительные сведения об использовании земельного участка	—
8.	Кадастровый или иной государственный учетный номер (инвентарный) здания, сооружения, объекта незавершенного строительства, расположенного на земельном участке	—
9.	Сведения о земельных участках (землях общего пользования, территории общего пользования), посредством которых обеспечивается доступ	Земли общего пользования
10.	Иные сведения	—
4. Пояснения к сведениям об уточняемом земельном участке с кадастровым номером 68:20:2201016:48 :		
1.	—	

1. Сведения о характерных точках границ уточняемого земельного участка с кадастровым номером 68:20:2201016:53 :

Система координат МСК-68, зона 1 Зона № 1

Обозначение характерных точек границ	Координаты, м				Метод определения координат	Формулы, примененные для расчета средней квадратической погрешности определения координат характерных точек границ (Mt), с подставленными в такие формулы значениями и итоговые (вычисленные) значения Mt, м	Описание закрепления точки
	содержатся в Едином государственном реестре недвижимости		определены в результате выполнения комплексных кадастровых работ				
	X	Y	X	Y			
1	2	3	4	5	6	7	8
н1833У	—	—	453 881,84	1 236 501,58	Метод спутниковых геодезических измерений (определений)	√(0,08^2 + 0,06^2) = 0,10	—
н1834У	—	—	453 906,05	1 236 551,72			
н1835У	—	—	453 878,47	1 236 567,25			
н1836У	—	—	453 851,47	1 236 520,98			
н1837У	—	—	453 822,51	1 236 469,72			
н1838У	—	—	453 853,63	1 236 452,85			
н1839У	—	—	453 877,34	1 236 493,80			
н1833У	—	—	453 881,84	1 236 501,58			

2. Сведения о частях границ уточняемого земельного участка с кадастровым номером 68:20:2201016:53 :

Обозначение части границ		Горизонтальное проложение (S), м	Описание прохождения части границ	Сведения о согласовании местоположения границ (согласовано/спорное)
от т.	до т.			
1	2	3	4	5
н1833У	н1834У	55,68	—	согласовано
н1834У	н1835У	31,65		
н1835У	н1836У	53,57		
н1836У	н1837У	58,88		

1	2	3	4	5
н1837У	н1838У	35,40	—	согласовано
н1838У	н1839У	47,32		
н1839У	н1833У	8,99		

3. Сведения о характеристиках уточняемого земельного участка с кадастровым номером 68:20:2201016:53 :

№ п/п	Наименование характеристики земельного участка	Значение характеристики
1	2	3
1.	Адрес земельного участка	—
1.1.	Сведения о местоположении земельного участка (при отсутствии адреса) в структурированном в соответствии с федеральной информационной адресной системой виде	—
1.2.	Дополнительные сведения о местоположении земельного участка	—
2.	Площадь земельного участка ± величина погрешности определения (вычисления) площади (Р ± ΔР), м²	3 900 ± 22,00
3.	Формула, примененная для вычисления предельной погрешности определения площади земельного участка, с подставленными значениями и итоговые (вычисленные) значения	3,5*0,10*√(3 900,00) = 22
4.	Площадь земельного участка согласно сведениям Единого государственного реестра недвижимости (Ркад), м²	3 900,00
5.	Оценка расхождения Р и Ркад (Р - Ркад), м²	0
6.	Предельный минимальный и максимальный размеры земельного участка (Рмин и Рмакс), м²	Рмин = 300 Рмакс = 5 000
7.	Вид (виды) разрешенного использования	—
7.1.	Дополнительные сведения об использовании земельного участка	—
8.	Кадастровый или иной государственный учетный номер (инвентарный) здания, сооружения, объекта незавершенного строительства, расположенного на земельном участке	68:20:2201016:85
9.	Сведения о земельных участках (землях общего пользования, территории общего пользования), посредством которых обеспечивается доступ	Земли общего пользования
10.	Иные сведения	—

4. Пояснения к сведениям об уточняемом земельном участке с кадастровым номером 68:20:2201016:53 :

1.	—

1. Сведения о характерных точках границ уточняемого земельного участка с кадастровым номером 68:20:2201016:54 :

Система координат МСК-68, зона 1 Зона № 1

Обозначение характерных точек границ	Координаты, м				Метод определения координат	Формулы, примененные для расчета средней квадратической погрешности определения координат характерных точек границ (Mt), с подставленными в такие формулы значениями и итоговые (вычисленные) значения Mt, м	Описание закрепления точки
	содержатся в Едином государственном реестре недвижимости		определены в результате выполнения комплексных кадастровых работ				
	X	Y	X	Y			
1	2	3	4	5	6	7	8
н1837У	—	—	453 822,51	1 236 469,72	Метод спутниковых геодезических измерений (определений)	√(0,08^2 + 0,06^2) = 0,10	—
н1836У	—	—	453 851,47	1 236 520,98			
н1835У	—	—	453 878,47	1 236 567,25			
н1840У	—	—	453 858,32	1 236 578,61			
н1841У	—	—	453 832,65	1 236 531,07			
н1842У	—	—	453 803,01	1 236 473,61			
н1843У	—	—	453 819,67	1 236 464,42			
н1837У	—	—	453 822,51	1 236 469,72			

2. Сведения о частях границ уточняемого земельного участка с кадастровым номером 68:20:2201016:54 :

Обозначение части границ		Горизонтальное проложение (S), м	Описание прохождения части границ	Сведения о согласовании местоположения границ (согласовано/спорное)
от т.	до т.			
1	2	3	4	5
н1837У	н1836У	58,88	—	согласовано
н1836У	н1835У	53,57		
н1835У	н1840У	23,13		
н1840У	н1841У	54,03		

1	2	3	4	5
н1841У	н1842У	64,65	—	согласовано
н1842У	н1843У	19,03		
н1843У	н1837У	6,01		

3. Сведения о характеристиках уточняемого земельного участка с кадастровым номером 68:20:2201016:54 :

№ п/п	Наименование характеристики земельного участка	Значение характеристики
1	2	3
1.	Адрес земельного участка	—
1.1.	Сведения о местоположении земельного участка (при отсутствии адреса) в структурированном в соответствии с федеральной информационной адресной системой виде	—
1.2.	Дополнительные сведения о местоположении земельного участка	—
2.	Площадь земельного участка ± величина погрешности определения (вычисления) площади (Р ± ΔР), м²	2 500 ± 18,00
3.	Формула, примененная для вычисления предельной погрешности определения площади земельного участка, с подставленными значениями и итоговые (вычисленные) значения	3,5*0,10*√(2 500,00) = 18
4.	Площадь земельного участка согласно сведениям Единого государственного реестра недвижимости (Ркад), м²	2 500,00
5.	Оценка расхождения Р и Ркад (Р - Ркад), м²	0
6.	Предельный минимальный и максимальный размеры земельного участка (Рмин и Рмакс), м²	Рмин = 300 Рмакс = 5 000
7.	Вид (виды) разрешенного использования	—
7.1.	Дополнительные сведения об использовании земельного участка	—
8.	Кадастровый или иной государственный учетный номер (инвентарный) здания, сооружения, объекта незавершенного строительства, расположенного на земельном участке	68:20:2201016:84
9.	Сведения о земельных участках (землях общего пользования, территории общего пользования), посредством которых обеспечивается доступ	Земли общего пользования
10.	Иные сведения	—

4. Пояснения к сведениям об уточняемом земельном участке с кадастровым номером 68:20:2201016:54 :

1.	—

1. Сведения о характерных точках границ уточняемого земельного участка с кадастровым номером 68:20:2201016:56 :

Система координат МСК-68, зона 1 Зона № 1

Обозначение характерных точек границ	Координаты, м				Метод определения координат	Формулы, примененные для расчета средней квадратической погрешности определения координат характерных точек границ (Mt), с подставленными в такие формулы значениями и итоговые (вычисленные) значения Mt, м	Описание закрепления точки
	содержатся в Едином государственном реестре недвижимости		определены в результате выполнения комплексных кадастровых работ				
	X	Y	X	Y			
1	2	3	4	5	6	7	8
н1844У	—	—	453 781,04	1 236 630,23	Метод спутниковых геодезических измерений (определений)	√(0,08^2 + 0,06^2) = 0,10	—
н1845У	—	—	453 753,07	1 236 645,12			
н1846У	—	—	453 742,63	1 236 620,85			
н1847У	—	—	453 713,74	1 236 556,71			
н1848У	—	—	453 742,12	1 236 543,54			
н1844У	—	—	453 781,04	1 236 630,23			

2. Сведения о частях границ уточняемого земельного участка с кадастровым номером 68:20:2201016:56 :

Обозначение части границ		Горизонтальное проложение (S), м	Описание прохождения части границ	Сведения о согласовании местоположения границ (согласовано/спорное)
от т.	до т.			
1	2	3	4	5
н1844У	н1845У	31,69	—	согласовано
н1845У	н1846У	26,42		
н1846У	н1847У	70,35		
н1847У	н1848У	31,29		
н1848У	н1844У	95,03		

3. Сведения о характеристиках уточняемого земельного участка с кадастровым номером 68:20:2201016:56 :

№ п/п	Наименование характеристики земельного участка	Значение характеристики
1	2	3

1	2	3
1.	Адрес земельного участка	—
1.1.	Сведения о местоположении земельного участка (при отсутствии адреса) в структурированном в соответствии с федеральной информационной адресной системой виде	—
1.2.	Дополнительные сведения о местоположении земельного участка	—
2.	Площадь земельного участка ± величина погрешности определения (вычисления) площади (Р ± ΔР), м²	3 000 ± 19,00
3.	Формула, примененная для вычисления предельной погрешности определения площади земельного участка, с подставленными значениями и итоговые (вычисленные) значения	3,5*0,10*√(3 000,00) = 19
4.	Площадь земельного участка согласно сведениям Единого государственного реестра недвижимости (Ркад), м²	3 000,00
5.	Оценка расхождения Р и Ркад (Р - Ркад), м²	0
6.	Предельный минимальный и максимальный размеры земельного участка (Рмин и Рмакс), м²	Рмин = 300 Рмакс = 5 000
7.	Вид (виды) разрешенного использования	—
7.1.	Дополнительные сведения об использовании земельного участка	—
8.	Кадастровый или иной государственный учетный номер (инвентарный) здания, сооружения, объекта незавершенного строительства, расположенного на земельном участке	—
9.	Сведения о земельных участках (землях общего пользования, территории общего пользования), посредством которых обеспечивается доступ	Земли общего пользования
10.	Иные сведения	—
4. Пояснения к сведениям об уточняемом земельном участке с кадастровым номером 68:20:2201016:56 :		
1.	—	

1. Сведения о характерных точках границ уточняемого земельного участка с кадастровым номером 68:20:2201016:57 :

Система координат МСК-68, зона 1 Зона № 1

Обозначение характерных точек границ	Координаты, м				Метод определения координат	Формулы, примененные для расчета средней квадратической погрешности определения координат характерных точек границ (Mt), с подставленными в такие формулы значениями и итоговые (вычисленные) значения Mt, м	Описание закрепления точки
	содержатся в Едином государственном реестре недвижимости		определены в результате выполнения комплексных кадастровых работ				
	X	Y	X	Y			
1	2	3	4	5	6	7	8
н1845У	—	—	453 753,07	1 236 645,12	Метод спутниковых геодезических измерений (определений)	√(0,08^2 + 0,06^2) = 0,10	—
н1849У	—	—	453 726,10	1 236 659,24			
н1850У	—	—	453 685,85	1 236 570,43			
н1847У	—	—	453 713,74	1 236 556,71			
н1846У	—	—	453 742,63	1 236 620,85			
н1845У	—	—	453 753,07	1 236 645,12			

2. Сведения о частях границ уточняемого земельного участка с кадастровым номером 68:20:2201016:57 :

Обозначение части границ		Горизонтальное проложение (S), м	Описание прохождения части границ	Сведения о согласовании местоположения границ (согласовано/спорное)
от т.	до т.			
1	2	3	4	5
н1845У	н1849У	30,44	—	согласовано
н1849У	н1850У	97,51		
н1850У	н1847У	31,08		
н1847У	н1846У	70,35		
н1846У	н1845У	26,42		

3. Сведения о характеристиках уточняемого земельного участка с кадастровым номером 68:20:2201016:57 :

№ п/п	Наименование характеристики земельного участка	Значение характеристики
1	2	3

1	2	3
1.	Адрес земельного участка	—
1.1.	Сведения о местоположении земельного участка (при отсутствии адреса) в структурированном в соответствии с федеральной информационной адресной системой виде	—
1.2.	Дополнительные сведения о местоположении земельного участка	—
2.	Площадь земельного участка ± величина погрешности определения (вычисления) площади (Р ± ΔР), м²	3 000 ± 19,00
3.	Формула, примененная для вычисления предельной погрешности определения площади земельного участка, с подставленными значениями и итоговые (вычисленные) значения	3,5*0,10*√(3 000,00) = 19
4.	Площадь земельного участка согласно сведениям Единого государственного реестра недвижимости (Ркад), м²	3 000,00
5.	Оценка расхождения Р и Ркад (Р - Ркад), м²	0
6.	Предельный минимальный и максимальный размеры земельного участка (Рмин и Рмакс), м²	Рмин = 300 Рмакс = 5 000
7.	Вид (виды) разрешенного использования	—
7.1.	Дополнительные сведения об использовании земельного участка	—
8.	Кадастровый или иной государственный учетный номер (инвентарный) здания, сооружения, объекта незавершенного строительства, расположенного на земельном участке	—
9.	Сведения о земельных участках (землях общего пользования, территории общего пользования), посредством которых обеспечивается доступ	Земли общего пользования
10.	Иные сведения	—
4. Пояснения к сведениям об уточняемом земельном участке с кадастровым номером 68:20:2201016:57 :		
1.	—	

1. Сведения о характерных точках границ уточняемого земельного участка с кадастровым номером 68:20:2201016:59 :

Система координат МСК-68, зона 1 Зона № 1

Обозначение характерных точек границ	Координаты, м				Метод определения координат	Формулы, примененные для расчета средней квадратической погрешности определения координат характерных точек границ (Mt), с подставленными в такие формулы значениями и итоговые (вычисленные) значения Mt, м	Описание закрепления точки
	содержатся в Едином государственном реестре недвижимости		определены в результате выполнения комплексных кадастровых работ				
	X	Y	X	Y			
1	2	3	4	5	6	7	8
н1851У	—	—	453 692,34	1 236 648,59	Метод спутниковых геодезических измерений (определений)	√(0,08^2 + 0,06^2) = 0,10	—
н1852У	—	—	453 707,70	1 236 671,89			
н1853У	—	—	453 681,83	1 236 688,36			
н1854У	—	—	453 634,87	1 236 598,48			
н1855У	—	—	453 611,97	1 236 554,62			
н1856У	—	—	453 636,82	1 236 541,51			
н1851У	—	—	453 692,34	1 236 648,59			

2. Сведения о частях границ уточняемого земельного участка с кадастровым номером 68:20:2201016:59 :

Обозначение части границ		Горизонтальное проложение (S), м	Описание прохождения части границ	Сведения о согласовании местоположения границ (согласовано/спорное)
от т.	до т.			
1	2	3	4	5
н1851У	н1852У	27,91	—	согласовано
н1852У	н1853У	30,67		
н1853У	н1854У	101,41		
н1854У	н1855У	49,48		
н1855У	н1856У	28,10		
н1856У	н1851У	120,62		

3. Сведения о характеристиках уточняемого земельного участка с кадастровым номером 68:20:2201016:59 :		
№ п/п	Наименование характеристики земельного участка	Значение характеристики
1	2	3
1.	Адрес земельного участка	—
1.1.	Сведения о местоположении земельного участка (при отсутствии адреса) в структурированном в соответствии с федеральной информационной адресной системой виде	—
1.2.	Дополнительные сведения о местоположении земельного участка	—
2.	Площадь земельного участка ± величина погрешности определения (вычисления) площади (Р ± ΔР), м²	4 215 ± 23,00
3.	Формула, примененная для вычисления предельной погрешности определения площади земельного участка, с подставленными значениями и итоговые (вычисленные) значения	3,5*0,10*√(4 215,00) = 23
4.	Площадь земельного участка согласно сведениям Единого государственного реестра недвижимости (Ркад), м²	4 215,00
5.	Оценка расхождения Р и Ркад (Р - Ркад), м²	0
6.	Предельный минимальный и максимальный размеры земельного участка (Рмин и Рмакс), м²	Рмин = 300 Рмакс = 5 000
7.	Вид (виды) разрешенного использования	—
7.1.	Дополнительные сведения об использовании земельного участка	—
8.	Кадастровый или иной государственный учетный номер (инвентарный) здания, сооружения, объекта незавершенного строительства, расположенного на земельном участке	68:20:2201016:82
9.	Сведения о земельных участках (землях общего пользования, территории общего пользования), посредством которых обеспечивается доступ	Земли общего пользования
10.	Иные сведения	—
4. Пояснения к сведениям об уточняемом земельном участке с кадастровым номером 68:20:2201016:59 :		
1.	—	

1. Сведения о характерных точках границ уточняемого земельного участка с кадастровым номером 68:20:2201016:60 :

Система координат МСК-68, зона 1 Зона № 1

Обозначение характерных точек границ	Координаты, м				Метод определения координат	Формулы, примененные для расчета средней квадратической погрешности определения координат характерных точек границ (Mt), с подставленными в такие формулы значениями и итоговые (вычисленные) значения Mt, м	Описание закрепления точки
	содержатся в Едином государственном реестре недвижимости		определены в результате выполнения комплексных кадастровых работ				
	X	Y	X	Y			
1	2	3	4	5	6	7	8
н1853У	—	—	453 681,83	1 236 688,36	Метод спутниковых геодезических измерений (определений)	√(0,08^2 + 0,06^2) = 0,10	—
н1857У	—	—	453 656,03	1 236 705,16			
н1858У	—	—	453 625,24	1 236 642,37			
н1859У	—	—	453 610,40	1 236 612,80			
н1854У	—	—	453 634,87	1 236 598,48			
н1853У	—	—	453 681,83	1 236 688,36			

2. Сведения о частях границ уточняемого земельного участка с кадастровым номером 68:20:2201016:60 :

Обозначение части границ		Горизонтальное проложение (S), м	Описание прохождения части границ	Сведения о согласовании местоположения границ (согласовано/спорное)
от т.	до т.			
1	2	3	4	5
н1853У	н1857У	30,79	—	согласовано
н1857У	н1858У	69,93		
н1858У	н1859У	33,08		
н1859У	н1854У	28,35		
н1854У	н1853У	101,41		

3. Сведения о характеристиках уточняемого земельного участка с кадастровым номером 68:20:2201016:60 :

№ п/п	Наименование характеристики земельного участка	Значение характеристики
1	2	3

1	2	3
1.	Адрес земельного участка	—
1.1.	Сведения о местоположении земельного участка (при отсутствии адреса) в структурированном в соответствии с федеральной информационной адресной системой виде	—
1.2.	Дополнительные сведения о местоположении земельного участка	—
2.	Площадь земельного участка ± величина погрешности определения (вычисления) площади (Р ± ΔР), м²	3 000 ± 19,00
3.	Формула, примененная для вычисления предельной погрешности определения площади земельного участка, с подставленными значениями и итоговые (вычисленные) значения	3,5*0,10*√(3 000,00) = 19
4.	Площадь земельного участка согласно сведениям Единого государственного реестра недвижимости (Ркад), м²	3 000,00
5.	Оценка расхождения Р и Ркад (Р - Ркад), м²	0
6.	Предельный минимальный и максимальный размеры земельного участка (Рмин и Рмакс), м²	Рмин = 300 Рмакс = 5 000
7.	Вид (виды) разрешенного использования	—
7.1.	Дополнительные сведения об использовании земельного участка	—
8.	Кадастровый или иной государственный учетный номер (инвентарный) здания, сооружения, объекта незавершенного строительства, расположенного на земельном участке	68:20:2201016:81
9.	Сведения о земельных участках (землях общего пользования, территории общего пользования), посредством которых обеспечивается доступ	Земли общего пользования
10.	Иные сведения	—
4. Пояснения к сведениям об уточняемом земельном участке с кадастровым номером 68:20:2201016:60 :		
1.	—	

1. Сведения о характерных точках границ уточняемого земельного участка с кадастровым номером 68:20:2201016:62 :

Система координат МСК-68, зона 1 Зона № 1

Обозначение характерных точек границ	Координаты, м				Метод определения координат	Формулы, примененные для расчета средней квадратической погрешности определения координат характерных точек границ (Mt), с подставленными в такие формулы значениями и итоговые (вычисленные) значения Mt, м	Описание закрепления точки
	содержатся в Едином государственном реестре недвижимости		определены в результате выполнения комплексных кадастровых работ				
	X	Y	X	Y			
1	2	3	4	5	6	7	8
н1860У	—	—	453 579,24	1 236 647,41	Метод спутниковых геодезических измерений (определений)	√(0,08^2 + 0,06^2) = 0,10	—
н1861У	—	—	453 587,09	1 236 662,09			
н1862У	—	—	453 620,22	1 236 726,27			
н1863У	—	—	453 597,74	1 236 736,84			
н1864У	—	—	453 595,60	1 236 732,33			
н1865У	—	—	453 566,05	1 236 666,61			
н1866У	—	—	453 561,02	1 236 656,14			
н1860У	—	—	453 579,24	1 236 647,41			

2. Сведения о частях границ уточняемого земельного участка с кадастровым номером 68:20:2201016:62 :

Обозначение части границ		Горизонтальное проложение (S), м	Описание прохождения части границ	Сведения о согласовании местоположения границ (согласовано/спорное)
от т.	до т.			
1	2	3	4	5
н1860У	н1861У	16,65	—	согласовано
н1861У	н1862У	72,23		
н1862У	н1863У	24,84		
н1863У	н1864У	4,99		

1	2	3	4	5
н1864У	н1865У	72,06	—	согласовано
н1865У	н1866У	11,62		
н1866У	н1860У	20,20		

3. Сведения о характеристиках уточняемого земельного участка с кадастровым номером 68:20:2201016:62 :

№ п/п	Наименование характеристики земельного участка	Значение характеристики
1	2	3
1.	Адрес земельного участка	—
1.1.	Сведения о местоположении земельного участка (при отсутствии адреса) в структурированном в соответствии с федеральной информационной адресной системой виде	—
1.2.	Дополнительные сведения о местоположении земельного участка	—
2.	Площадь земельного участка ± величина погрешности определения (вычисления) площади (Р ± ΔР), м²	2 000 ± 16,00
3.	Формула, примененная для вычисления предельной погрешности определения площади земельного участка, с подставленными значениями и итоговые (вычисленные) значения	3,5*0,10*√(2 000,00) = 16
4.	Площадь земельного участка согласно сведениям Единого государственного реестра недвижимости (Ркад), м²	2 000,00
5.	Оценка расхождения Р и Ркад (Р - Ркад), м²	0
6.	Предельный минимальный и максимальный размеры земельного участка (Рмин и Рмакс), м²	Рмин = 300 Рмакс = 5 000
7.	Вид (виды) разрешенного использования	—
7.1.	Дополнительные сведения об использовании земельного участка	—
8.	Кадастровый или иной государственный учетный номер (инвентарный) здания, сооружения, объекта незавершенного строительства, расположенного на земельном участке	—
9.	Сведения о земельных участках (землях общего пользования, территории общего пользования), посредством которых обеспечивается доступ	Земли общего пользования
10.	Иные сведения	—

4. Пояснения к сведениям об уточняемом земельном участке с кадастровым номером 68:20:2201016:62 :

1.	—

1. Сведения о характерных точках границ уточняемого земельного участка с кадастровым номером 68:20:2201016:63 :

Система координат МСК-68, зона 1 Зона № 1

Обозначение характерных точек границ	Координаты, м				Метод определения координат	Формулы, примененные для расчета средней квадратической погрешности определения координат характерных точек границ (Mt), с подставленными в такие формулы значениями и итоговые (вычисленные) значения Mt, м	Описание закрепления точки
	содержатся в Едином государственном реестре недвижимости		определены в результате выполнения комплексных кадастровых работ				
	X	Y	X	Y			
1	2	3	4	5	6	7	8
н1864У	—	—	453 595,60	1 236 732,33	Метод спутниковых геодезических измерений (определений)	√(0,08^2 + 0,06^2) = 0,10	—
н1867У	—	—	453 586,05	1 236 736,51			
н1868У	—	—	453 558,53	1 236 751,60			
н1869У	—	—	453 538,19	1 236 716,90			
н1870У	—	—	453 529,26	1 236 695,27			
н1871У	—	—	453 546,40	1 236 687,92			
н1872У	—	—	453 528,72	1 236 641,37			
н1873У	—	—	453 548,64	1 236 630,41			
н1865У	—	—	453 566,05	1 236 666,61			
н1864У	—	—	453 595,60	1 236 732,33			

2. Сведения о частях границ уточняемого земельного участка с кадастровым номером 68:20:2201016:63 :

Обозначение части границ		Горизонтальное проложение (S), м	Описание прохождения части границ	Сведения о согласовании местоположения границ (согласовано/спорное)
от т.	до т.			
1	2	3	4	5

1	2	3	4	5
н1864У	н1867У	10,42	—	согласовано
н1867У	н1868У	31,39		
н1868У	н1869У	40,22		
н1869У	н1870У	23,40		
н1870У	н1871У	18,65		
н1871У	н1872У	49,79		
н1872У	н1873У	22,74		
н1873У	н1865У	40,17		
н1865У	н1864У	72,06		

3. Сведения о характеристиках уточняемого земельного участка с кадастровым номером 68:20:2201016:63 :

№ п/п	Наименование характеристики земельного участка	Значение характеристики
1	2	3
1.	Адрес земельного участка	—
1.1.	Сведения о местоположении земельного участка (при отсутствии адреса) в структурированном в соответствии с федеральной информационной адресной системой виде	—
1.2.	Дополнительные сведения о местоположении земельного участка	—
2.	Площадь земельного участка ± величина погрешности определения (вычисления) площади (Р ± ΔР), м²	4 000 ± 22,00
3.	Формула, примененная для вычисления предельной погрешности определения площади земельного участка, с подставленными значениями и итоговые (вычисленные) значения	3,5*0,10*√(4 000,00) = 22
4.	Площадь земельного участка согласно сведениям Единого государственного реестра недвижимости (Ркад), м²	4 000,00
5.	Оценка расхождения Р и Ркад (Р - Ркад), м²	0
6.	Предельный минимальный и максимальный размеры земельного участка (Рмин и Рмакс), м²	Рмин = 300 Рмакс = 5 000
7.	Вид (виды) разрешенного использования	—
7.1.	Дополнительные сведения об использовании земельного участка	—
8.	Кадастровый или иной государственный учетный номер (инвентарный) здания, сооружения, объекта незавершенного строительства, расположенного на земельном участке	—

1	2	3
9.	Сведения о земельных участках (землях общего пользования, территории общего пользования), посредством которых обеспечивается доступ	Земли общего пользования
10.	Иные сведения	—
4. Пояснения к сведениям об уточняемом земельном участке с кадастровым номером 68:20:2201016:63 :		
1.	—	

Сведения об уточняемых земельных участках, необходимые для исправления реестровых ошибок в сведениях о местоположении их границ

1. Сведения о характерных точках границ уточняемого земельного участка с кадастровым номером 68:20:2201014:2 :

Система координат МСК-68, зона 1 Зона № 1

Обозначение характерных точек границ	Координаты, м				Метод определения координат	Формулы, примененные для расчета средней квадратической погрешности определения координат характерных точек границ (Mt), с подставленными в такие формулы значениями и итоговые (вычисленные) значения Mt, м	Описание закрепления точки
	содержатся в Едином государственном реестре недвижимости		определены в результате выполнения комплексных кадастровых работ				
	X	Y	X	Y			
1	2	3	4	5	6	7	8
1							
2562	103,28	105,65	—	—	Метод спутниковых геодезических измерений (определений)	0,10	—
2563	99,94	109,50	—	—			
2564	97,31	106,72	—	—			
2565	100,93	103,28	—	—			
н2566У	—	—	454 147,45	1 236 800,14		√(0,08^2 + 0,06^2) = 0,10	
н2567У	—	—	454 143,58	1 236 803,46			
н2568У	—	—	454 141,39	1 236 800,32			
н2569У	—	—	454 145,47	1 236 797,45			
2562	103,28	105,65	—	—		0,10	
2							
2570	80,60	81,47	—	—	Метод спутниковых геодезических измерений (определений)	0,10	—

1	2	3	4	5	6	7	8
2571	88,62	89,44	—	—	Метод спутниковых геодезических измерений (определений)	0,10	—
2572	99,04	100,52	—	—			
2573	87,61	110,54	—	—			
2574	82,06	103,92	—	—			
2575	77,26	98,93	—	—			
2576	70,69	90,88	—	—			
2577	70,13	90,01	—	—			
н2578У	—	—	454 128,44	1 236 772,14		√(0,08^2 + 0,06^2) = 0,10	
н1825У	—	—	454 138,03	1 236 786,16			
н2579У	—	—	454 144,01	1 236 794,44			
н2580У	—	—	454 131,36	1 236 802,60			
н2581У	—	—	454 117,39	1 236 780,73			
н2582У	—	—	454 116,96	1 236 779,79			
2570	80,60	81,47	—	—		0,10	

2. Сведения о частях границ уточняемого земельного участка с кадастровым номером 68:20:2201014:2 :

Обозначение части границ		Горизонтальное проложение (S), м	Описание прохождения части границ	Сведения о согласовании местоположения границ (согласовано/спорное)
от т.	до т.			
1	2	3	4	5
1				
н2566У	н2567У	5,10	—	согласовано
н2567У	н2568У	3,83		

1	2	3	4	5
н2568У	н2569У	4,99	—	согласовано
н2569У	н2566У	3,34		
2				
н2578У	н1825У	16,99	—	согласовано
н1825У	н2579У	10,21		
н2579У	н2580У	15,05		
н2580У	н2581У	25,95		
н2581У	н2582У	1,03		
н2582У	н2578У	13,80		

3. Сведения о характеристиках уточняемого земельного участка с кадастровым номером 68:20:2201014:2 :

№ п/п	Наименование характеристики	Значение характеристики
1	2	3
1.	Адрес земельного участка	—
1.1.	Сведения о местоположении земельного участка (при отсутствии адреса) в структурированном в соответствии с федеральной информационной адресной системой виде	—
1.2.	Дополнительные сведения о местоположении земельного участка	—
2.	Площадь земельного участка ± величина погрешности определения (вычисления) площади (Р ± ΔР), м²	408 ± 8,00, (1) 18,00 ± 1,00, (2) 390,00 ± 7,00
3.	Формула, примененная для вычисления предельной погрешности определения площади земельного участка, с подставленными значениями и итоговые (вычисленные) значения	1,00 + 7,00 = 8
4.	Площадь земельного участка согласно сведениям Единого государственного реестра недвижимости (Ркад), м²	408,00
5.	Оценка расхождения Р и Ркад (Р - Ркад), м²	0
6.	Предельный минимальный и максимальный размеры земельного участка (Рмин и Рмакс), м²	Рмин = 300 Рмакс = 5 000
7.	Кадастровый или иной государственный учетный номер (инвентарный) здания, сооружения, объекта незавершенного строительства, расположенного на земельном участке	68:20:2201014:152
8.	Вид (виды) разрешенного использования	—
8.1.	Дополнительные сведения об использовании земельного участка	—

1	2	3
9.	Сведения о земельных участках (землях общего пользования, территории общего пользования), посредством которых обеспечивается доступ	—
10.	Иные сведения	—

4. Пояснения к сведениям об уточняемом земельном участке с кадастровым номером 68:20:2201014:2 :

1.	—

1. Сведения о характерных точках границ уточняемого земельного участка с кадастровым номером 68:20:2201016:1 :

Система координат МСК-68, зона 1 Зона № 1

Обозначение характерных точек границ	Координаты, м				Метод определения координат	Формулы, примененные для расчета средней квадратической погрешности определения координат характерных точек границ (Mt), с подставленными в такие формулы значениями и итоговые (вычисленные) значения Mt, м	Описание закрепления точки
	содержатся в Едином государственном реестре недвижимости		определены в результате выполнения комплексных кадастровых работ				
	X	Y	X	Y			
1	2	3	4	5	6	7	8
3281	442,52	471,59	—	—	Метод спутниковых геодезических измерений (определений)	0,10	—
3282	422,39	454,27	—	—			
3283	431,25	443,26	—	—			
3284	451,76	460,05	—	—			
н3285У	—	—	453 916,76	1 236 943,83		√(0,08^2 + 0,06^2) = 0,10	
н3286У	—	—	453 892,42	1 236 907,00			
н3287У	—	—	453 890,41	1 236 908,33			
н3288У	—	—	453 876,30	1 236 887,49			

1	2	3	4	5	6	7	8
н3289У	—	—	453 888,43	1 236 879,27	Метод спутниковых геодезических измерений (определений)	√(0,08^2 + 0,06^2) = 0,10	—
н3290У	—	—	453 899,29	1 236 895,14			
н3291У	—	—	453 907,20	1 236 890,80			
н3292У	—	—	453 909,12	1 236 894,04			
н3293У	—	—	453 912,51	1 236 899,01			
н3294У	—	—	453 925,59	1 236 918,53			
н3295У	—	—	453 922,68	1 236 920,43			
н3296У	—	—	453 926,87	1 236 926,68			
н3297У	—	—	453 926,75	1 236 926,78			
н3298У	—	—	453 931,59	1 236 934,24			
3281	442,52	471,59	—	—		0,10	

2. Сведения о частях границ уточняемого земельного участка с кадастровым номером 68:20:2201016:1 :

Обозначение части границ		Горизонтальное проложение (S), м	Описание прохождения части границ	Сведения о согласовании местоположения границ (согласовано/спорное)
от т.	до т.			
1	2	3	4	5
н3285У	н3286У	44,15	—	согласовано
н3286У	н3287У	2,41		
н3287У	н3288У	25,17		
н3288У	н3289У	14,65		
н3289У	н3290У	19,23		
н3290У	н3291У	9,02		
н3291У	н3292У	3,77		
н3292У	н3293У	6,02		
н3293У	н3294У	23,50		

1	2	3	4	5
н3294У	н3295У	3,48	—	согласовано
н3295У	н3296У	7,52		
н3296У	н3297У	0,16		
н3297У	н3298У	8,89		
н3298У	н3285У	17,66		

3. Сведения о характеристиках уточняемого земельного участка с кадастровым номером 68:20:2201016:1 :

№ п/п	Наименование характеристики	Значение характеристики
1	2	3
1.	Адрес земельного участка	—
1.1.	Сведения о местоположении земельного участка (при отсутствии адреса) в структурированном в соответствии с федеральной информационной адресной системой виде	—
1.2.	Дополнительные сведения о местоположении земельного участка	—
2.	Площадь земельного участка ± величина погрешности определения (вычисления) площади (Р ± ΔР), м²	1 305 ± 13,00
3.	Формула, примененная для вычисления предельной погрешности определения площади земельного участка, с подставленными значениями и итоговые (вычисленные) значения	3,5*0,10*√(1 305,00) = 13
4.	Площадь земельного участка согласно сведениям Единого государственного реестра недвижимости (Ркад), м²	1 305,00
5.	Оценка расхождения Р и Ркад (Р - Ркад), м²	0
6.	Предельный минимальный и максимальный размеры земельного участка (Рмин и Рмакс), м²	Рмин = 300 Рмакс = 5 000
7.	Кадастровый или иной государственный учетный номер (инвентарный) здания, сооружения, объекта незавершенного строительства, расположенного на земельном участке	68:20:2201016:97
8.	Вид (виды) разрешенного использования	—
8.1.	Дополнительные сведения об использовании земельного участка	—
9.	Сведения о земельных участках (землях общего пользования, территории общего пользования), посредством которых обеспечивается доступ	Земли общего пользования
10.	Иные сведения	—

4. Пояснения к сведениям об уточняемом земельном участке с кадастровым номером 68:20:2201016:1 :

1.	—

1. Сведения о характерных точках границ уточняемого земельного участка с кадастровым номером 68:20:2201016:2 :

Система координат МСК-68, зона 1 Зона № 1

Обозначение характерных точек границ	Координаты, м				Метод определения координат	Формулы, примененные для расчета средней квадратической погрешности определения координат характерных точек границ (Mt), с подставленными в такие формулы значениями и итоговые (вычисленные) значения Mt, м	Описание закрепления точки
	содержатся в Едином государственном реестре недвижимости		определены в результате выполнения комплексных кадастровых работ				
	X	Y	X	Y			
1	2	3	4	5	6	7	8
2838	392,69	385,87	—	—	Метод спутниковых геодезических измерений (определений)	0,10	—
2839	464,16	457,69	—	—			
2840	500,75	494,05	—	—			
2841	489,45	505,72	—	—			
2842	483,71	499,67	—	—			
2843	480,87	496,91	—	—			
2844	480,33	497,47	—	—			
2845	476,23	493,52	—	—			
2846	473,77	490,41	—	—			
2847	451,66	469,21	—	—			
2848	448,72	472,27	—	—			

1	2	3	4	5	6	7	8
2849	381,18	406,31	—	—	Метод спутниковых геодезических измерений (определений)	0,10	—
н2850У	—	—	453 815,25	1 236 827,23		√(0,08^2 + 0,06^2) = 0,10	
н2851У	—	—	453 843,21	1 236 868,74			
н2852У	—	—	453 871,85	1 236 911,27			
н2853У	—	—	453 900,90	1 236 953,89			
н2854У	—	—	453 887,19	1 236 963,00			
н2855У	—	—	453 883,10	1 236 956,19			
н2856У	—	—	453 880,84	1 236 952,94			
н2857У	—	—	453 880,20	1 236 953,39			
н2858У	—	—	453 876,92	1 236 948,73			
н2859У	—	—	453 875,10	1 236 945,21			
н2860У	—	—	453 856,87	1 236 919,48			
н2861У	—	—	453 853,41	1 236 921,92			
н2862У	—	—	453 842,86	1 236 906,72			
н2863У	—	—	453 800,08	1 236 845,12			
2838	392,69	385,87	—	—		0,10	

2. Сведения о частях границ уточняемого земельного участка с кадастровым номером 68:20:2201016:2 :

Обозначение части границ		Горизонтальное проложение (S), м	Описание прохождения части границ	Сведения о согласовании местоположения границ (согласовано/спорное)
от т.	до т.			

1	2	3	4	5
н2850У	н2851У	50,05	—	согласовано
н2851У	н2852У	51,27		
н2852У	н2853У	51,58		
н2853У	н2854У	16,46		
н2854У	н2855У	7,94		
н2855У	н2856У	3,96		
н2856У	н2857У	0,78		
н2857У	н2858У	5,70		
н2858У	н2859У	3,96		
н2859У	н2860У	31,53		
н2860У	н2861У	4,23		
н2861У	н2862У	18,50		
н2862У	н2863У	75,00		
н2863У	н2850У	23,46		

3. Сведения о характеристиках уточняемого земельного участка с кадастровым номером 68:20:2201016:2 :

№ п/п	Наименование характеристики	Значение характеристики
1	2	3
1.	Адрес земельного участка	—
1.1.	Сведения о местоположении земельного участка (при отсутствии адреса) в структурированном в соответствии с федеральной информационной адресной системой виде	—
1.2.	Дополнительные сведения о местоположении земельного участка	—
2.	Площадь земельного участка ± величина погрешности определения (вычисления) площади (Р ± ΔР), м²	3 000 ± 19,00
3.	Формула, примененная для вычисления предельной погрешности определения площади земельного участка, с подставленными значениями и итоговые (вычисленные) значения	3,5*0,10*√(3 000,00) = 19
4.	Площадь земельного участка согласно сведениям Единого государственного реестра недвижимости (Ркад), м²	3 000,00
5.	Оценка расхождения Р и Ркад (Р - Ркад), м²	0
6.	Предельный минимальный и максимальный размеры земельного участка (Рмин и Рмакс), м²	Рмин = 300 Рмакс = 5 000

1	2	3
7.	Кадастровый или иной государственный учетный номер (инвентарный) здания, сооружения, объекта незавершенного строительства, расположенного на земельном участке	68:20:2201016:95
8.	Вид (виды) разрешенного использования	—
8.1.	Дополнительные сведения об использовании земельного участка	—
9.	Сведения о земельных участках (землях общего пользования, территории общего пользования), посредством которых обеспечивается доступ	Земли общего пользования
10.	Иные сведения	—

4. Пояснения к сведениям об уточняемом земельном участке с кадастровым номером 68:20:2201016:2 :

1.	—

1. Сведения о характерных точках границ уточняемого земельного участка с кадастровым номером 68:20:2201016:4 :

Система координат МСК-68, зона 1 Зона № 1

Обозначение характерных точек границ	Координаты, м				Метод определения координат	Формулы, примененные для расчета средней квадратической погрешности определения координат характерных точек границ (Mt), с подставленными в такие формулы значениями и итоговые (вычисленные) значения Mt, м	Описание закрепления точки
	содержатся в Едином государственном реестре недвижимости		определены в результате выполнения комплексных кадастровых работ				
	X	Y	X	Y			
1	2	3	4	5	6	7	8
2864	490,16	506,47	—	—	Метод спутниковых геодезических измерений (определений)	0,10	—
2865	473,86	522,40	—	—			
2866	462,54	510,30	—	—			
2867	454,16	501,95	—	—			
2868	436,53	485,32	—	—			
2869	423,74	471,78	—	—			

1	2	3	4	5	6	7	8
2870	435,38	459,24	—	—	Метод спутниковых геодезических измерений (определений)	0,10	—
2848	448,72	472,27	—	—			
2847	451,66	469,21	—	—			
2846	473,77	490,41	—	—			
2845	476,23	493,52	—	—			
2844	480,33	497,47	—	—			
2843	480,87	496,91	—	—			
2842	483,71	499,67	—	—			
2841	489,45	505,72	—	—			
н2871У	—	—	453 869,13	1 236 976,64		√(0,08^2 + 0,06^2) = 0,10	
н2872У	—	—	453 868,26	1 236 975,37			
н1675У	—	—	453 860,31	1 236 962,62			
н1674У	—	—	453 853,66	1 236 952,84			
н2873У	—	—	453 838,69	1 236 931,96			
н2874У	—	—	453 829,09	1 236 916,82			
н2862У	—	—	453 842,86	1 236 906,72			
н2861У	—	—	453 853,41	1 236 921,92			

1	2	3	4	5	6	7	8
н2860У	—	—	453 856,87	1 236 919,48	Метод спутниковых геодезических измерений (определений)	√(0,08^2 + 0,06^2) = 0,10	—
н2875У	—	—	453 875,10	1 236 945,21			
н2876У	—	—	453 876,92	1 236 948,73			
н2857У	—	—	453 880,20	1 236 953,39			
н2856У	—	—	453 880,84	1 236 952,94			
н2855У	—	—	453 883,10	1 236 956,19			
н2854У	—	—	453 887,19	1 236 963,00			
2864	490,16	506,47	—	—		0,10	

2. Сведения о частях границ уточняемого земельного участка с кадастровым номером 68:20:2201016:4 :

Обозначение части границ		Горизонтальное проложение (S), м	Описание прохождения части границ	Сведения о согласовании местоположения границ (согласовано/спорное)
от т.	до т.			
1	2	3	4	5
н2871У	н2872У	1,54	—	согласовано
н2872У	н1675У	15,03		
н1675У	н1674У	11,83		
н1674У	н2873У	25,69		
н2873У	н2874У	17,93		
н2874У	н2862У	17,08		
н2862У	н2861У	18,50		
н2861У	н2860У	4,23		
н2860У	н2875У	31,53		
н2875У	н2876У	3,96		
н2876У	н2857У	5,70		
н2857У	н2856У	0,78		
н2856У	н2855У	3,96		
н2855У	н2854У	7,94		

1	2	3	4	5
н2854У	н2871У	22,63	—	согласовано

3. Сведения о характеристиках уточняемого земельного участка с кадастровым номером 68:20:2201016:4 :

№ п/п	Наименование характеристики	Значение характеристики
1	2	3
1.	Адрес земельного участка	—
1.1.	Сведения о местоположении земельного участка (при отсутствии адреса) в структурированном в соответствии с федеральной информационной адресной системой виде	—
1.2.	Дополнительные сведения о местоположении земельного участка	—
2.	Площадь земельного участка ± величина погрешности определения (вычисления) площади (Р ± ΔР), м²	1 500 ± 14,00
3.	Формула, примененная для вычисления предельной погрешности определения площади земельного участка, с подставленными значениями и итоговые (вычисленные) значения	3,5*0,10*√(1 500,00) = 14
4.	Площадь земельного участка согласно сведениям Единого государственного реестра недвижимости (Ркад), м²	1 500,00
5.	Оценка расхождения Р и Ркад (Р - Ркад), м²	0
6.	Предельный минимальный и максимальный размеры земельного участка (Рмин и Рмакс), м²	Рмин = 300 Рмакс = 5 000
7.	Кадастровый или иной государственный учетный номер (инвентарный) здания, сооружения, объекта незавершенного строительства, расположенного на земельном участке	68:20:2201016:94
8.	Вид (виды) разрешенного использования	—
8.1.	Дополнительные сведения об использовании земельного участка	—
9.	Сведения о земельных участках (землях общего пользования, территории общего пользования), посредством которых обеспечивается доступ	Земли общего пользования
10.	Иные сведения	—

4. Пояснения к сведениям об уточняемом земельном участке с кадастровым номером 68:20:2201016:4 :

1.	—

1. Сведения о характерных точках границ уточняемого земельного участка с кадастровым номером 68:20:2201016:68 :

Система координат МСК-68, зона 1 Зона № 1

Обозначение характерных точек границ	Координаты, м				Метод определения координат	Формулы, примененные для расчета средней квадратической погрешности определения координат характерных точек границ (Mt), с подставленными в такие формулы значениями и итоговые (вычисленные) значения Mt, м	Описание закрепления точки
	содержатся в Едином государственном реестре недвижимости		определены в результате выполнения комплексных кадастровых работ				
	X	Y	X	Y			
1	2	3	4	5	6	7	8
3314	914,85	830,02	—	—	Метод спутниковых геодезических измерений (определений)	0,10	—
3315	950,58	881,17	—	—			
3316	986,08	935,69	—	—			
3317	999,70	955,21	—	—			
3318	1 001,02	954,35	—	—			
3319	1 002,99	957,56	—	—			
3320	1 004,00	959,24	—	—			
3321	1 003,74	959,61	—	—			
3322	1 003,37	959,52	—	—			
3323	1 008,40	968,26	—	—			
3324	1 012,13	975,58	—	—			
3325	998,35	983,24	—	—			

1	2	3	4	5	6	7	8
3326	994,27	985,48	—	—	Метод спутниковых геодезических измерений (определений)	0,10	—
3327	990,36	987,54	—	—			
3328	971,36	957,84	—	—			
3329	931,62	894,29	—	—			
3330	897,62	842,29	—	—			
н3331У	—	—	453 996,81	1 236 681,15		√(0,08^2 + 0,06^2) = 0,10	
н3332У	—	—	454 033,69	1 236 731,47			
н3333У	—	—	454 070,42	1 236 785,17			
н3334У	—	—	454 084,49	1 236 804,37			
н3335У	—	—	454 085,79	1 236 803,48			
н3336У	—	—	454 088,88	1 236 808,30			
н3337У	—	—	454 088,62	1 236 808,67			
н3338У	—	—	454 088,25	1 236 808,60			
н3339У	—	—	454 093,48	1 236 817,22			
н3340У	—	—	454 097,38	1 236 824,46			
н3341У	—	—	454 083,78	1 236 832,42			
н3342У	—	—	454 079,75	1 236 834,76			

1	2	3	4	5	6	7	8
н1657У	—	—	454 075,89	1 236 836,91	Метод спутниковых геодезических измерений (определений)	√(0,08^2 + 0,06^2) = 0,10	—
н1656У	—	—	454 056,22	1 236 807,65			
н1655У	—	—	454 015,03	1 236 745,02			
н1665У	—	—	453 979,85	1 236 693,82			
3314	914,85	830,02	—	—		0,10	

2. Сведения о частях границ уточняемого земельного участка с кадастровым номером 68:20:2201016:68 :

Обозначение части границ		Горизонтальное проложение (S), м	Описание прохождения части границ	Сведения о согласовании местоположения границ (согласовано/спорное)
от т.	до т.			
1	2	3	4	5
н3331У	н3332У	62,39	—	согласовано
н3332У	н3333У	65,06		
н3333У	н3334У	23,80		
н3334У	н3335У	1,58		
н3335У	н3336У	5,73		
н3336У	н3337У	0,45		
н3337У	н3338У	0,38		
н3338У	н3339У	10,08		
н3339У	н3340У	8,22		
н3340У	н3341У	15,76		
н3341У	н3342У	4,66		
н3342У	н1657У	4,42		
н1657У	н1656У	35,26		
н1656У	н1655У	74,96		
н1655У	н1665У	62,12		
н1665У	н3331У	21,17		

3. Сведения о характеристиках уточняемого земельного участка с кадастровым номером 68:20:2201016:68 :

№ п/п	Наименование характеристики	Значение характеристики
1	2	3

1	2	3
1.	Адрес земельного участка	—
1.1.	Сведения о местоположении земельного участка (при отсутствии адреса) в структурированном в соответствии с федеральной информационной адресной системой виде	—
1.2.	Дополнительные сведения о местоположении земельного участка	—
2.	Площадь земельного участка ± величина погрешности определения (вычисления) площади (Р ± ΔР), м²	4 090 ± 22,00
3.	Формула, примененная для вычисления предельной погрешности определения площади земельного участка, с подставленными значениями и итоговые (вычисленные) значения	3,5*0,10*√(4 090,00) = 22
4.	Площадь земельного участка согласно сведениям Единого государственного реестра недвижимости (Ркад), м²	4 090,00
5.	Оценка расхождения Р и Ркад (Р - Ркад), м²	0
6.	Предельный минимальный и максимальный размеры земельного участка (Рмин и Рмакс), м²	Рмин = 300 Рмакс = 5 000
7.	Кадастровый или иной государственный учетный номер (инвентарный) здания, сооружения, объекта незавершенного строительства, расположенного на земельном участке	68:20:2201016:101
8.	Вид (виды) разрешенного использования	—
8.1.	Дополнительные сведения об использовании земельного участка	—
9.	Сведения о земельных участках (землях общего пользования, территории общего пользования), посредством которых обеспечивается доступ	Земли общего пользования
10.	Иные сведения	—
4. Пояснения к сведениям об уточняемом земельном участке с кадастровым номером		68:20:2201016:68 :
1.	—	

1. Сведения о характерных точках границ уточняемого земельного участка с кадастровым номером 68:20:2201016:69 :

Система координат МСК-68, зона 1 Зона № 1

Обозначение характерных точек границ	Координаты, м				Метод определения координат	Формулы, примененные для расчета средней квадратической погрешности определения координат характерных точек границ (Mt), с подставленными в такие формулы значениями и итоговые (вычисленные) значения Mt, м	Описание закрепления точки
	содержатся в Едином государственном реестре недвижимости		определены в результате выполнения комплексных кадастровых работ				
	X	Y	X	Y			
1	2	3	4	5	6	7	8
1874	453 682,90	1 236 866,97	453 682,90	1 236 866,97	Метод спутниковых геодезических измерений (определений)	√(0,08^2 + 0,06^2) = 0,10	—
1875	453 692,63	1 236 859,25	453 692,63	1 236 859,25			
1876	453 695,71	1 236 856,50	453 695,71	1 236 856,50			
1877	453 690,73	1 236 850,18	453 690,73	1 236 850,18			
1878	453 696,91	1 236 845,26	453 696,91	1 236 845,26			
1879	453 701,05	1 236 850,46	453 701,05	1 236 850,46			
1880	453 711,53	1 236 843,69	453 711,53	1 236 843,69			
1881	453 749,63	1 236 821,48	453 749,63	1 236 821,48			
1882	453 794,09	1 236 888,98	453 794,09	1 236 888,98			
1883	453 788,36	1 236 892,89	453 788,36	1 236 892,89			
1884	453 793,19	1 236 900,47	453 793,19	1 236 900,47			
1885	453 765,89	1 236 919,05	453 765,89	1 236 919,05			

1	2	3	4	5	6	7	8
1886	453 740,64	1 236 935,67	453 740,64	1 236 935,67	Метод спутниковых геодезических измерений (определений)	√(0,08^2 + 0,06^2) = 0,10	—
1887	453 735,49	1 236 927,84	453 735,49	1 236 927,84			
1888	453 710,50	1 236 899,09	453 710,50	1 236 899,09			
1874	453 682,90	1 236 866,97	453 682,90	1 236 866,97			

2. Сведения о частях границ уточняемого земельного участка с кадастровым номером 68:20:2201016:69 :

Обозначение части границ		Горизонтальное проложение (S), м	Описание прохождения части границ	Сведения о согласовании местоположения границ (согласовано/спорное)
от т.	до т.			
1	2	3	4	5
1874	1875	12,42	—	согласовано
1875	1876	4,13		
1876	1877	8,05		
1877	1878	7,90		
1878	1879	6,65		
1879	1880	12,48		
1880	1881	44,10		
1881	1882	80,83		
1882	1883	6,94		
1883	1884	8,99		
1884	1885	33,02		
1885	1886	30,23		
1886	1887	9,37		
1887	1888	38,09		
1888	1874	42,35		

3. Сведения о характеристиках уточняемого земельного участка с кадастровым номером 68:20:2201016:69 :

№ п/п	Наименование характеристики	Значение характеристики
1	2	3

1	2	3
1.	Адрес земельного участка	—
1.1.	Сведения о местоположении земельного участка (при отсутствии адреса) в структурированном в соответствии с федеральной информационной адресной системой виде	—
1.2.	Дополнительные сведения о местоположении земельного участка	—
2.	Площадь земельного участка ± величина погрешности определения (вычисления) площади (Р ± ΔР), м²	6 862 ± 29,00
3.	Формула, примененная для вычисления предельной погрешности определения площади земельного участка, с подставленными значениями и итоговые (вычисленные) значения	3,5*0,10*√(6 862,00) = 29
4.	Площадь земельного участка согласно сведениям Единого государственного реестра недвижимости (Ркад), м²	6 862,00
5.	Оценка расхождения Р и Ркад (Р - Ркад), м²	0
6.	Предельный минимальный и максимальный размеры земельного участка (Рмин и Рмакс), м²	— —
7.	Кадастровый или иной государственный учетный номер (инвентарный) здания, сооружения, объекта незавершенного строительства, расположенного на земельном участке	—
8.	Вид (виды) разрешенного использования	—
8.1.	Дополнительные сведения об использовании земельного участка	—
9.	Сведения о земельных участках (землях общего пользования, территории общего пользования), посредством которых обеспечивается доступ	Земли общего пользования
10.	Иные сведения	—
4. Пояснения к сведениям об уточняемом земельном участке с кадастровым номером		68:20:2201016:69 :
1.	—	

1. Сведения о характерных точках границ уточняемого земельного участка с кадастровым номером 68:20:2201016:70 :

Система координат МСК-68, зона 1 Зона № 1

Обозначение характерных точек границ	Координаты, м				Метод определения координат	Формулы, примененные для расчета средней квадратической погрешности определения координат характерных точек границ (Mt), с подставленными в такие формулы значениями и итоговые (вычисленные) значения Mt, м	Описание закрепления точки
	содержатся в Едином государственном реестре недвижимости		определены в результате выполнения комплексных кадастровых работ				
	X	Y	X	Y			
1	2	3	4	5	6	7	8
3343	453 957,34	1 236 554,86	453 957,34	1 236 554,86	Метод спутниковых геодезических измерений (определений)	√(0,08^2 + 0,06^2) = 0,10	—
3344	453 986,96	1 236 537,83	453 986,96	1 236 537,83			
3345	454 010,58	1 236 569,52	454 010,58	1 236 569,52			
3346	453 981,47	1 236 589,58	453 981,47	1 236 589,58			
3343	453 957,34	1 236 554,86	453 957,34	1 236 554,86			

2. Сведения о частях границ уточняемого земельного участка с кадастровым номером 68:20:2201016:70 :

Обозначение части границ		Горизонтальное проложение (S), м	Описание прохождения части границ	Сведения о согласовании местоположения границ (согласовано/спорное)
от т.	до т.			
1	2	3	4	5
3343	3344	34,17	—	согласовано
3344	3345	39,52		
3345	3346	35,35		
3346	3343	42,28		

3. Сведения о характеристиках уточняемого земельного участка с кадастровым номером 68:20:2201016:70 :

№ п/п	Наименование характеристики	Значение характеристики
1	2	3

1	2	3
1.	Адрес земельного участка	—
1.1.	Сведения о местоположении земельного участка (при отсутствии адреса) в структурированном в соответствии с федеральной информационной адресной системой виде	—
1.2.	Дополнительные сведения о местоположении земельного участка	—
2.	Площадь земельного участка ± величина погрешности определения (вычисления) площади (Р ± ΔР), м²	1 418 ± 13,00
3.	Формула, примененная для вычисления предельной погрешности определения площади земельного участка, с подставленными значениями и итоговые (вычисленные) значения	3,5*0,10*√(1 418,00) = 13
4.	Площадь земельного участка согласно сведениям Единого государственного реестра недвижимости (Ркад), м²	1 418,00
5.	Оценка расхождения Р и Ркад (Р - Ркад), м²	0
6.	Предельный минимальный и максимальный размеры земельного участка (Рмин и Рмакс), м²	— —
7.	Кадастровый или иной государственный учетный номер (инвентарный) здания, сооружения, объекта незавершенного строительства, расположенного на земельном участке	—
8.	Вид (виды) разрешенного использования	—
8.1.	Дополнительные сведения об использовании земельного участка	—
9.	Сведения о земельных участках (землях общего пользования, территории общего пользования), посредством которых обеспечивается доступ	Земли общего пользования
10.	Иные сведения	—
4. Пояснения к сведениям об уточняемом земельном участке с кадастровым номером		68:20:2201016:70 :
1.	—	

1. Сведения о характерных точках границ уточняемого земельного участка с кадастровым номером 68:20:2201016:71 :

Система координат МСК-68, зона 1 Зона № 1

Обозначение характерных точек границ	Координаты, м				Метод определения координат	Формулы, примененные для расчета средней квадратической погрешности определения координат характерных точек границ (Mt), с подставленными в такие формулы значениями и итоговые (вычисленные) значения Mt, м	Описание закрепления точки
	содержатся в Едином государственном реестре недвижимости		определены в результате выполнения комплексных кадастровых работ				
	X	Y	X	Y			
1	2	3	4	5	6	7	8
1889	98,77	90,18	—	—	Метод спутниковых геодезических измерений (определений)	0,10	—
1890	109,82	98,77	—	—			
1891	101,23	109,82	—	—			
1892	90,18	101,23	—	—			
н1893У	—	—	453 939,31	1 236 577,15		√(0,08^2 + 0,06^2) = 0,10	
н1894У	—	—	453 948,70	1 236 587,53			
н1895У	—	—	453 938,33	1 236 596,92			
н1896У	—	—	453 928,93	1 236 586,55			
1889	98,77	90,18	—	—		0,10	

2. Сведения о частях границ уточняемого земельного участка с кадастровым номером 68:20:2201016:71 :

Обозначение части границ		Горизонтальное проложение (S), м	Описание прохождения части границ	Сведения о согласовании местоположения границ (согласовано/спорное)
от т.	до т.			
1	2	3	4	5
н1893У	н1894У	14,00	—	согласовано
н1894У	н1895У	13,99		

1	2	3	4	5
н1895У	н1896У	14,00	—	согласовано
н1896У	н1893У	14,00		

3. Сведения о характеристиках уточняемого земельного участка с кадастровым номером 68:20:2201016:71 :

№ п/п	Наименование характеристики	Значение характеристики
1	2	3
1.	Адрес земельного участка	—
1.1.	Сведения о местоположении земельного участка (при отсутствии адреса) в структурированном в соответствии с федеральной информационной адресной системой виде	—
1.2.	Дополнительные сведения о местоположении земельного участка	—
2.	Площадь земельного участка ± величина погрешности определения (вычисления) площади (Р ± ΔР), м²	196 ± 5,00
3.	Формула, примененная для вычисления предельной погрешности определения площади земельного участка, с подставленными значениями и итоговые (вычисленные) значения	3,5*0,10*√(196,00) = 5
4.	Площадь земельного участка согласно сведениям Единого государственного реестра недвижимости (Ркад), м²	196,00
5.	Оценка расхождения Р и Ркад (Р - Ркад), м²	0
6.	Предельный минимальный и максимальный размеры земельного участка (Рмин и Рмакс), м²	— —
7.	Кадастровый или иной государственный учетный номер (инвентарный) здания, сооружения, объекта незавершенного строительства, расположенного на земельном участке	68:20:2201016:92
8.	Вид (виды) разрешенного использования	—
8.1.	Дополнительные сведения об использовании земельного участка	—
9.	Сведения о земельных участках (землях общего пользования, территории общего пользования), посредством которых обеспечивается доступ	Земли общего пользования
10.	Иные сведения	—

4. Пояснения к сведениям об уточняемом земельном участке с кадастровым номером 68:20:2201016:71 :

1.	—

Описание местоположения здания, сооружения, объекта незавершенного строительства на земельном участке

1. Сведения о характерных точках контура объекта недвижимости с кадастровым номером 68:20:2201010:27 :

Система координат МСК-68, зона 1 Зона № 1

Обозначение характерных точек границ	Содержатся в Едином государственном реестре недвижимости			Определены в ходе выполнения комплексных кадастровых работ			Метод определения координат	Формулы, примененные для расчета средней квадратической погрешности определения координат характерных точек (Mt), м, с подставленными в такие формулы значениями и итоговые (вычисленные) значения Mt, м
	координаты, м		Радиус, м	координаты, м		Радиус, м		
	X	Y	R	X	Y	R		
1	2	3	4	5	6	7	8	9
н1581О	—	—	—	453 821,11	1 236 784,30	—	Метод спутниковых геодезических измерений (определений)	√(0,08^2 + 0,06^2) = 0,10
н1582О	—	—	—	453 826,00	1 236 792,06	—		
н1583О	—	—	—	453 823,52	1 236 793,57	—		
н1584О	—	—	—	453 824,47	1 236 795,16	—		
н1585О	—	—	—	453 811,45	1 236 803,22	—		
н1586О	—	—	—	453 808,43	1 236 798,25	—		
н1587О	—	—	—	453 805,83	1 236 799,86	—		
н1588О	—	—	—	453 803,15	1 236 795,69	—		
н1581О	—	—	—	453 821,11	1 236 784,30	—		

2. Сведения о характеристиках объекта недвижимости с кадастровым номером 68:20:2201010:27 :

№ п/п	Наименование характеристики	Значение характеристики
1	2	3
1.	Вид объекта недвижимости	Здание

1	2	3
2.	Ранее присвоенный государственный учетный номер (инвентарный) здания, сооружения, объекта незавершенного строительства	—
3.	Кадастровый номер земельного участка (земельных участков), в границах которого (которых) расположены здание, сооружение, объект незавершенного строительства	68:20:2201016:24, 68:20:0000000:5936
4.	Уникальный учетный номер кадастрового квартала, в границах которого расположены здание, сооружение, объект незавершенного строительства	68:20:2201016
5.	Адрес здания, сооружения, объекта незавершенного строительства	—
5.1.	Сведения о местоположении здания, сооружения, объекта незавершенного строительства (при отсутствии адреса) в структурированном в соответствии с федеральной информационной адресной системой виде	—
5.2.	Дополнительные сведения о местоположении	—
6.	Иные сведения	—

3. Пояснения к сведениям об объекте недвижимости с кадастровым номером 68:20:2201010:27 :

1.	—

1. Сведения о характерных точках контура объекта недвижимости с кадастровым номером 68:20:2201010:29 :

Система координат МСК-68, зона 1 Зона № 1

Обозначение характерных точек границ	Содержатся в Едином государственном реестре недвижимости			Определены в ходе выполнения комплексных кадастровых работ			Метод определения координат	Формулы, примененные для расчета средней квадратической погрешности определения координат характерных точек (Mt), м, с подставленными в такие формулы значениями и итоговые (вычисленные) значения Mt, м
	координаты, м		Радиус, м	координаты, м		Радиус, м		
	X	Y	R	X	Y	R		
1	2	3	4	5	6	7	8	9
н1589О	—	—	—	453 796,36	1 236 800,05	—	Метод спутниковых геодезических измерений (определений)	√(0,08^2 + 0,06^2) = 0,10
н1590О	—	—	—	453 799,60	1 236 805,60	—		
н1591О	—	—	—	453 797,67	1 236 806,76	—		

1	2	3	4	5	6	7	8	9
н1592О	—	—	—	453 799,82	1 236 810,82	—	Метод спутниковых геодезических измерений (определений)	√(0,08^2 + 0,06^2) = 0,10
н1593О	—	—	—	453 787,07	1 236 818,70	—		
н1594О	—	—	—	453 784,56	1 236 814,53	—		
н1595О	—	—	—	453 782,31	1 236 816,01	—		
н1596О	—	—	—	453 778,46	1 236 809,45	—		
н1597О	—	—	—	453 781,80	1 236 807,40	—		
н1598О	—	—	—	453 782,31	1 236 808,36	—		
н1589О	—	—	—	453 796,36	1 236 800,05	—		

2. Сведения о характеристиках объекта недвижимости с кадастровым номером 68:20:2201010:29 :

№ п/п	Наименование характеристики	Значение характеристики
1	2	3
1.	Вид объекта недвижимости	Здание
2.	Ранее присвоенный государственный учетный номер (инвентарный) здания, сооружения, объекта незавершенного строительства	—
3.	Кадастровый номер земельного участка (земельных участков), в границах которого (которых) расположены здание, сооружение, объект незавершенного строительства	68:20:2201016:26, 68:20:2201016:27
4.	Уникальный учетный номер кадастрового квартала, в границах которого расположены здание, сооружение, объект незавершенного строительства	68:20:2201016

1	2	3
5.	Адрес здания, сооружения, объекта незавершенного строительства	—
5.1.	Сведения о местоположении здания, сооружения, объекта незавершенного строительства (при отсутствии адреса) в структурированном в соответствии с федеральной информационной адресной системой виде	—
5.2.	Дополнительные сведения о местоположении	—
6.	Иные сведения	—

3. Пояснения к сведениям об объекте недвижимости с кадастровым номером 68:20:2201010:29 :

1.	—

1. Сведения о характерных точках контура объекта недвижимости с кадастровым номером 68:20:2201010:30 :

Система координат МСК-68, зона 1 Зона № 1

Обозначение характерных точек границ	Содержатся в Едином государственном реестре недвижимости			Определены в ходе выполнения комплексных кадастровых работ			Метод определения координат	Формулы, примененные для расчета средней квадратической погрешности определения координат характерных точек (Mt), м, с подставленными в такие формулы значениями и итоговые (вычисленные) значения Mt, м
	координаты, м		Радиус, м	координаты, м		Радиус, м		
	X	Y	R	X	Y	R		
1	2	3	4	5	6	7	8	9
н1599О	—	—	—	453 874,07	1 236 763,74	—	Метод спутниковых геодезических измерений (определений)	√(0,08^2 + 0,06^2) = 0,10
н1600О	—	—	—	453 861,37	1 236 771,90	—		
н1601О	—	—	—	453 858,62	1 236 767,17	—		
н1602О	—	—	—	453 855,77	1 236 768,81	—		
н1603О	—	—	—	453 853,03	1 236 763,96	—		
н1604О	—	—	—	453 868,64	1 236 754,52	—		
н1599О	—	—	—	453 874,07	1 236 763,74	—		

2. Сведения о характеристиках объекта недвижимости с кадастровым номером 68:20:2201010:30 :

№ п/п	Наименование характеристики	Значение характеристики
1	2	3
1.	Вид объекта недвижимости	Здание
2.	Ранее присвоенный государственный учетный номер (инвентарный) здания, сооружения, объекта незавершенного строительства	—
3.	Кадастровый номер земельного участка (земельных участков), в границах которого (которых) расположены здание, сооружение, объект незавершенного строительства	68:20:2201016:20, 68:20:2201016:21
4.	Уникальный учетный номер кадастрового квартала, в границах которого расположены здание, сооружение, объект незавершенного строительства	68:20:2201016
5.	Адрес здания, сооружения, объекта незавершенного строительства	—
5.1.	Сведения о местоположении здания, сооружения, объекта незавершенного строительства (при отсутствии адреса) в структурированном в соответствии с федеральной информационной адресной системой виде	—
5.2.	Дополнительные сведения о местоположении	—
6.	Иные сведения	—

3. Пояснения к сведениям об объекте недвижимости с кадастровым номером 68:20:2201010:30 :

1.	—

1. Сведения о характерных точках контура объекта недвижимости с кадастровым номером 68:20:2201010:49 :

Система координат МСК-68, зона 1 Зона № 1

Обозначение характерных точек границ	Содержатся в Едином государственном реестре недвижимости			Определены в ходе выполнения комплексных кадастровых работ			Метод определения координат	Формулы, примененные для расчета средней квадратической погрешности определения координат характерных точек (Mt), м, с подставленными в такие формулы значениями и итоговые (вычисленные) значения Mt, м
	координаты, м		Радиус, м	координаты, м		Радиус, м		
	X	Y	R	X	Y	R		
1	2	3	4	5	6	7	8	9
н1625О	—	—	—	453 732,17	1 236 788,11	—	Метод спутниковых геодезических измерений (определений)	√(0,08^2 + 0,06^2) = 0,10

1	2	3	4	5	6	7	8	9
н1626О	—	—	—	453 725,82	1 236 792,50	—	Метод спутниковых геодезических измерений (определений)	√(0,08^2 + 0,06^2) = 0,10
н1627О	—	—	—	453 717,93	1 236 780,56	—		
н1628О	—	—	—	453 724,67	1 236 776,19	—		
н1625О	—	—	—	453 732,17	1 236 788,11	—		

2. Сведения о характеристиках объекта недвижимости с кадастровым номером 68:20:2201010:49 :

№ п/п	Наименование характеристики	Значение характеристики
1	2	3
1.	Вид объекта недвижимости	Здание
2.	Ранее присвоенный государственный учетный номер (инвентарный) здания, сооружения, объекта незавершенного строительства	—
3.	Кадастровый номер земельного участка (земельных участков), в границах которого (которых) расположены здание, сооружение, объект незавершенного строительства	68:20:2201016:28
4.	Уникальный учетный номер кадастрового квартала, в границах которого расположены здание, сооружение, объект незавершенного строительства	68:20:2201016
5.	Адрес здания, сооружения, объекта незавершенного строительства	—
5.1.	Сведения о местоположении здания, сооружения, объекта незавершенного строительства (при отсутствии адреса) в структурированном в соответствии с федеральной информационной адресной системой виде	—
5.2.	Дополнительные сведения о местоположении	—
6.	Иные сведения	—

3. Пояснения к сведениям об объекте недвижимости с кадастровым номером 68:20:2201010:49 :

1.	—

1. Сведения о характерных точках контура объекта недвижимости с кадастровым номером 68:20:2201010:52 :

Система координат МСК-68, зона 1 Зона № 1

Обозначение характерных точек границ	Содержатся в Едином государственном реестре недвижимости			Определены в ходе выполнения комплексных кадастровых работ			Метод определения координат	Формулы, примененные для расчета средней квадратической погрешности определения координат характерных точек (Mt), м, с подставленными в такие формулы значениями и итоговые (вычисленные) значения Mt, м
	координаты, м		Радиус, м	координаты, м		Радиус, м		
	X	Y	R	X	Y	R		
1	2	3	4	5	6	7	8	9
н1629О	—	—	—	453 700,61	1 236 754,76	—	Метод спутниковых геодезических измерений (определений)	√(0,08^2 + 0,06^2) = 0,10
н1630О	—	—	—	453 708,90	1 236 749,17	—		
н1631О	—	—	—	453 712,39	1 236 754,24	—		
н1632О	—	—	—	453 709,92	1 236 755,94	—		
н1633О	—	—	—	453 711,07	1 236 757,75	—		
н1634О	—	—	—	453 714,70	1 236 755,44	—		
н1635О	—	—	—	453 718,74	1 236 761,30	—		
н1636О	—	—	—	453 709,46	1 236 767,49	—		
н1629О	—	—	—	453 700,61	1 236 754,76	—		

2. Сведения о характеристиках объекта недвижимости с кадастровым номером 68:20:2201010:52 :

№ п/п	Наименование характеристики	Значение характеристики
1	2	3
1.	Вид объекта недвижимости	Здание
2.	Ранее присвоенный государственный учетный номер (инвентарный) здания, сооружения, объекта незавершенного строительства	—

1	2	3
3.	Кадастровый номер земельного участка (земельных участков), в границах которого (которых) расположены здание, сооружение, объект незавершенного строительства	—
4.	Уникальный учетный номер кадастрового квартала, в границах которого расположены здание, сооружение, объект незавершенного строительства	68:20:2201016
5.	Адрес здания, сооружения, объекта незавершенного строительства	—
5.1.	Сведения о местоположении здания, сооружения, объекта незавершенного строительства (при отсутствии адреса) в структурированном в соответствии с федеральной информационной адресной системой виде	—
5.2.	Дополнительные сведения о местоположении	—
6.	Иные сведения	—

3. Пояснения к сведениям об объекте недвижимости с кадастровым номером 68:20:2201010:52 :

1.	—

1. Сведения о характерных точках контура объекта недвижимости с кадастровым номером 68:20:2201014:152 :

Система координат МСК-68, зона 1 Зона № 1

Обозначение характерных точек границ	Содержатся в Едином государственном реестре недвижимости			Определены в ходе выполнения комплексных кадастровых работ			Метод определения координат	Формулы, примененные для расчета средней квадратической погрешности определения координат характерных точек (Mt), м, с подставленными в такие формулы значениями и итоговые (вычисленные) значения Mt, м
	координаты, м		Радиус, м	координаты, м		Радиус, м		
	X	Y	R	X	Y	R		
1	2	3	4	5	6	7	8	9
н1457О	—	—	—	454 128,71	1 236 792,92	—	Метод спутниковых геодезических измерений (определений)	√(0,08^2 + 0,06^2) = 0,10
н1458О	—	—	—	454 125,07	1 236 787,65	—		
н1459О	—	—	—	454 132,92	1 236 782,57	—		
н1460О	—	—	—	454 138,31	1 236 790,24	—		

1	2	3	4	5	6	7	8	9
н1461О	—	—	—	454 135,25	1 236 792,29	—	Метод спутниковых геодезических измерений (определений)	√(0,08^2 + 0,06^2) = 0,10
н1462О	—	—	—	454 133,55	1 236 789,83	—		
н1457О	—	—	—	454 128,71	1 236 792,92	—		

2. Сведения о характеристиках объекта недвижимости с кадастровым номером 68:20:2201014:152 :

№ п/п	Наименование характеристики	Значение характеристики
1	2	3
1.	Вид объекта недвижимости	Здание
2.	Ранее присвоенный государственный учетный номер (инвентарный) здания, сооружения, объекта незавершенного строительства	—
3.	Кадастровый номер земельного участка (земельных участков), в границах которого (которых) расположены здание, сооружение, объект незавершенного строительства	68:20:2201014:2
4.	Уникальный учетный номер кадастрового квартала, в границах которого расположены здание, сооружение, объект незавершенного строительства	68:20:2201016
5.	Адрес здания, сооружения, объекта незавершенного строительства	—
5.1.	Сведения о местоположении здания, сооружения, объекта незавершенного строительства (при отсутствии адреса) в структурированном в соответствии с федеральной информационной адресной системой виде	—
5.2.	Дополнительные сведения о местоположении	—
6.	Иные сведения	—

3. Пояснения к сведениям об объекте недвижимости с кадастровым номером 68:20:2201014:152 :

1.	—

1. Сведения о характерных точках контура объекта недвижимости с кадастровым номером 68:20:2201016:81 :

Система координат МСК-68, зона 1 Зона № 1

Обозначение характерных точек границ	Содержатся в Едином государственном реестре недвижимости			Определены в ходе выполнения комплексных кадастровых работ			Метод определения координат	Формулы, примененные для расчета средней квадратической погрешности определения координат характерных точек (Mt), м, с подставленными в такие формулы значениями и итоговые (вычисленные) значения Mt, м
	координаты, м		Радиус, м	координаты, м		Радиус, м		
	X	Y	R	X	Y	R		
1	2	3	4	5	6	7	8	9
н170О	—	—	—	453 656,60	1 236 670,43	—	Метод спутниковых геодезических измерений (определений)	√(0,08^2 + 0,06^2) = 0,10
н171О	—	—	—	453 659,89	1 236 676,85	—		
н172О	—	—	—	453 656,60	1 236 678,70	—		
н173О	—	—	—	453 653,22	1 236 672,36	—		
н170О	—	—	—	453 656,60	1 236 670,43	—		

2. Сведения о характеристиках объекта недвижимости с кадастровым номером 68:20:2201016:81 :

№ п/п	Наименование характеристики	Значение характеристики
1	2	3
1.	Вид объекта недвижимости	Здание
2.	Ранее присвоенный государственный учетный номер (инвентарный) здания, сооружения, объекта незавершенного строительства	—
3.	Кадастровый номер земельного участка (земельных участков), в границах которого (которых) расположены здание, сооружение, объект незавершенного строительства	68:20:2201016:60
4.	Уникальный учетный номер кадастрового квартала, в границах которого расположены здание, сооружение, объект незавершенного строительства	68:20:2201016

1	2	3
5.	Адрес здания, сооружения, объекта незавершенного строительства	—
5.1.	Сведения о местоположении здания, сооружения, объекта незавершенного строительства (при отсутствии адреса) в структурированном в соответствии с федеральной информационной адресной системой виде	—
5.2.	Дополнительные сведения о местоположении	—
6.	Иные сведения	—

3. Пояснения к сведениям об объекте недвижимости с кадастровым номером 68:20:2201016:81 :

1.	—

1. Сведения о характерных точках контура объекта недвижимости с кадастровым номером 68:20:2201016:82 :

Система координат МСК-68, зона 1 Зона № 1

Обозначение характерных точек границ	Содержатся в Едином государственном реестре недвижимости			Определены в ходе выполнения комплексных кадастровых работ			Метод определения координат	Формулы, примененные для расчета средней квадратической погрешности определения координат характерных точек (Mt), м, с подставленными в такие формулы значениями и итоговые (вычисленные) значения Mt, м
	координаты, м		Радиус, м	координаты, м		Радиус, м		
	X	Y	R	X	Y	R		
1	2	3	4	5	6	7	8	9
н174О	—	—	—	453 687,78	1 236 650,48	—	Метод спутниковых геодезических измерений (определений)	√(0,08^2 + 0,06^2) = 0,10
н175О	—	—	—	453 690,32	1 236 655,51	—		
н176О	—	—	—	453 676,91	1 236 662,40	—		
н177О	—	—	—	453 674,43	1 236 657,29	—		
н174О	—	—	—	453 687,78	1 236 650,48	—		

2. Сведения о характеристиках объекта недвижимости с кадастровым номером 68:20:2201016:82 :

№ п/п	Наименование характеристики	Значение характеристики
1	2	3
1.	Вид объекта недвижимости	Здание

1	2	3
2.	Ранее присвоенный государственный учетный номер (инвентарный) здания, сооружения, объекта незавершенного строительства	—
3.	Кадастровый номер земельного участка (земельных участков), в границах которого (которых) расположены здание, сооружение, объект незавершенного строительства	68:20:2201016:59
4.	Уникальный учетный номер кадастрового квартала, в границах которого расположены здание, сооружение, объект незавершенного строительства	68:20:2201016
5.	Адрес здания, сооружения, объекта незавершенного строительства	—
5.1.	Сведения о местоположении здания, сооружения, объекта незавершенного строительства (при отсутствии адреса) в структурированном в соответствии с федеральной информационной адресной системой виде	—
5.2.	Дополнительные сведения о местоположении	—
6.	Иные сведения	—

3. Пояснения к сведениям об объекте недвижимости с кадастровым номером 68:20:2201016:82 :

1.	—

1. Сведения о характерных точках контура объекта недвижимости с кадастровым номером 68:20:2201016:83 :

Система координат МСК-68, зона 1 Зона № 1

Обозначение характерных точек границ	Содержатся в Едином государственном реестре недвижимости			Определены в ходе выполнения комплексных кадастровых работ			Метод определения координат	Формулы, примененные для расчета средней квадратической погрешности определения координат характерных точек (Mt), м, с подставленными в такие формулы значениями и итоговые (вычисленные) значения Mt, м
	координаты, м		Радиус, м	координаты, м		Радиус, м		
	X	Y	R	X	Y	R		
1	2	3	4	5	6	7	8	9
н178О	—	—	—	453 974,07	1 236 575,86	—	Метод спутниковых геодезических измерений (определений)	√(0,08^2 + 0,06^2) = 0,10
н179О	—	—	—	453 998,40	1 236 558,89	—		
н180О	—	—	—	454 005,80	1 236 569,23	—		

1	2	3	4	5	6	7	8	9
н181О	—	—	—	453 981,77	1 236 586,45	—	Метод спутниковых геодезических измерений (определений)	√(0,08^2 + 0,06^2) = 0,10
н178О	—	—	—	453 974,07	1 236 575,86	—		

2. Сведения о характеристиках объекта недвижимости с кадастровым номером 68:20:2201016:83 :

№ п/п	Наименование характеристики	Значение характеристики
1	2	3
1.	Вид объекта недвижимости	Здание
2.	Ранее присвоенный государственный учетный номер (инвентарный) здания, сооружения, объекта незавершенного строительства	—
3.	Кадастровый номер земельного участка (земельных участков), в границах которого (которых) расположены здание, сооружение, объект незавершенного строительства	68:20:2201016:70
4.	Уникальный учетный номер кадастрового квартала, в границах которого расположены здание, сооружение, объект незавершенного строительства	68:20:2201016
5.	Адрес здания, сооружения, объекта незавершенного строительства	—
5.1.	Сведения о местоположении здания, сооружения, объекта незавершенного строительства (при отсутствии адреса) в структурированном в соответствии с федеральной информационной адресной системой виде	—
5.2.	Дополнительные сведения о местоположении	—
6.	Иные сведения	—

3. Пояснения к сведениям об объекте недвижимости с кадастровым номером 68:20:2201016:83 :

1.	—

1. Сведения о характерных точках контура объекта недвижимости с кадастровым номером 68:20:2201016:84 :

Система координат МСК-68, зона 1 Зона № 1

Обозначение характерных точек границ	Содержатся в Едином государственном реестре недвижимости			Определены в ходе выполнения комплексных кадастровых работ			Метод определения координат	Формулы, примененные для расчета средней квадратической погрешности определения координат характерных точек (Mt), м, с подставленными в такие формулы значениями и итоговые (вычисленные) значения Mt, м
	координаты, м		Радиус, м	координаты, м		Радиус, м		
	X	Y	R	X	Y	R		
1	2	3	4	5	6	7	8	9
н60842 О	—	—	—	453 860,26	1 236 542,90	—	Метод спутниковых геодезических измерений (определений)	√(0,08^2 + 0,06^2) = 0,10
н60843 О	—	—	—	453 863,36	1 236 548,05	—		
н60844 О	—	—	—	453 860,71	1 236 549,68	—		
н60845 О	—	—	—	453 860,07	1 236 548,72	—		
н60846 О	—	—	—	453 852,48	1 236 553,33	—		
н60847 О	—	—	—	453 850,02	1 236 549,36	—		
н60842 О	—	—	—	453 860,26	1 236 542,90	—		

2. Сведения о характеристиках объекта недвижимости с кадастровым номером 68:20:2201016:84 :

№ п/п	Наименование характеристики	Значение характеристики
1	2	3
1.	Вид объекта недвижимости	Здание
2.	Ранее присвоенный государственный учетный номер (инвентарный) здания, сооружения, объекта незавершенного строительства	—
3.	Кадастровый номер земельного участка (земельных участков), в границах которого (которых) расположены здание, сооружение, объект незавершенного строительства	68:20:2201016:54

1	2	3
4.	Уникальный учетный номер кадастрового квартала, в границах которого расположены здание, сооружение, объект незавершенного строительства	68:20:2201016
5.	Адрес здания, сооружения, объекта незавершенного строительства	—
5.1.	Сведения о местоположении здания, сооружения, объекта незавершенного строительства (при отсутствии адреса) в структурированном в соответствии с федеральной информационной адресной системой виде	—
5.2.	Дополнительные сведения о местоположении	—
6.	Иные сведения	—

3. Пояснения к сведениям об объекте недвижимости с кадастровым номером 68:20:2201016:84 :

1.	—

1. Сведения о характерных точках контура объекта недвижимости с кадастровым номером 68:20:2201016:85 :

Система координат МСК-68, зона 1 Зона № 1

Обозначение характерных точек границ	Содержатся в Едином государственном реестре недвижимости			Определены в ходе выполнения комплексных кадастровых работ			Метод определения координат	Формулы, примененные для расчета средней квадратической погрешности определения координат характерных точек (Mt), м, с подставленными в такие формулы значениями и итоговые (вычисленные) значения Mt, м
	координаты, м		Радиус, м	координаты, м		Радиус, м		
	X	Y	R	X	Y	R		
1	2	3	4	5	6	7	8	9
н182О	—	—	—	453 877,21	1 236 526,66	—	Метод спутниковых геодезических измерений (определений)	√(0,08^2 + 0,06^2) = 0,10
н183О	—	—	—	453 880,93	1 236 532,68	—		
н184О	—	—	—	453 879,23	1 236 533,70	—		
н185О	—	—	—	453 880,36	1 236 535,68	—		
н186О	—	—	—	453 872,15	1 236 541,00	—		
н187О	—	—	—	453 867,05	1 236 532,83	—		

1	2	3	4	5	6	7	8	9
н182О	—	—	—	453 877,21	1 236 526,66	—	Метод спутниковых геодезических измерений (определений)	√(0,08^2 + 0,06^2) = 0,10

2. Сведения о характеристиках объекта недвижимости с кадастровым номером 68:20:2201016:85 :

№ п/п	Наименование характеристики	Значение характеристики
1	2	3
1.	Вид объекта недвижимости	Здание
2.	Ранее присвоенный государственный учетный номер (инвентарный) здания, сооружения, объекта незавершенного строительства	—
3.	Кадастровый номер земельного участка (земельных участков), в границах которого (которых) расположены здание, сооружение, объект незавершенного строительства	68:20:2201016:53
4.	Уникальный учетный номер кадастрового квартала, в границах которого расположены здание, сооружение, объект незавершенного строительства	68:20:2201016
5.	Адрес здания, сооружения, объекта незавершенного строительства	—
5.1.	Сведения о местоположении здания, сооружения, объекта незавершенного строительства (при отсутствии адреса) в структурированном в соответствии с федеральной информационной адресной системой виде	—
5.2.	Дополнительные сведения о местоположении	—
6.	Иные сведения	—

3. Пояснения к сведениям об объекте недвижимости с кадастровым номером 68:20:2201016:85 :

1.	—

1. Сведения о характерных точках контура объекта недвижимости с кадастровым номером 68:20:2201016:88 :

Система координат МСК-68, зона 1 Зона № 1

Обозначение характерных точек границ	Содержатся в Едином государственном реестре недвижимости			Определены в ходе выполнения комплексных кадастровых работ			Метод определения координат	Формулы, примененные для расчета средней квадратической погрешности определения координат характерных точек (Mt), м, с подставленными в такие формулы значениями и итоговые (вычисленные) значения Mt, м
	координаты, м		Радиус, м	координаты, м		Радиус, м		
	X	Y	R	X	Y	R		

1	2	3	4	5	6	7	8	9
н198О	—	—	—	453 741,42	1 236 932,47	—	Метод спутниковых геодезических измерений (определений)	√(0,08^2 + 0,06^2) = 0,10
н199О	—	—	—	453 737,27	1 236 926,89	—		
н200О	—	—	—	453 745,74	1 236 921,01	—		
н201О	—	—	—	453 749,76	1 236 926,59	—		
н198О	—	—	—	453 741,42	1 236 932,47	—		

2. Сведения о характеристиках объекта недвижимости с кадастровым номером 68:20:2201016:88 :

№ п/п	Наименование характеристики	Значение характеристики
1	2	3
1.	Вид объекта недвижимости	Здание
2.	Ранее присвоенный государственный учетный номер (инвентарный) здания, сооружения, объекта незавершенного строительства	—
3.	Кадастровый номер земельного участка (земельных участков), в границах которого (которых) расположены здание, сооружение, объект незавершенного строительства	68:20:2201016:69
4.	Уникальный учетный номер кадастрового квартала, в границах которого расположены здание, сооружение, объект незавершенного строительства	68:20:2201016
5.	Адрес здания, сооружения, объекта незавершенного строительства	—
5.1.	Сведения о местоположении здания, сооружения, объекта незавершенного строительства (при отсутствии адреса) в структурированном в соответствии с федеральной информационной адресной системой виде	—
5.2.	Дополнительные сведения о местоположении	—
6.	Иные сведения	—

3. Пояснения к сведениям об объекте недвижимости с кадастровым номером 68:20:2201016:88 :

1.	—

1. Сведения о характерных точках контура объекта недвижимости с кадастровым номером 68:20:2201016:93 :

Система координат МСК-68, зона 1 Зона № 1

Обозначение характерных точек границ	Содержатся в Едином государственном реестре недвижимости			Определены в ходе выполнения комплексных кадастровых работ			Метод определения координат	Формулы, примененные для расчета средней квадратической погрешности определения координат характерных точек (Mt), м, с подставленными в такие формулы значениями и итоговые (вычисленные) значения Mt, м
	координаты, м		Радиус, м	координаты, м		Радиус, м		
	X	Y	R	X	Y	R		
1	2	3	4	5	6	7	8	9
н202О	—	—	—	453 851,84	1 236 963,21	—	Метод спутниковых геодезических измерений (определений)	√(0,08^2 + 0,06^2) = 0,10
н203О	—	—	—	453 857,59	1 236 971,99	—		
н204О	—	—	—	453 843,35	1 236 981,86	—		
н205О	—	—	—	453 839,74	1 236 976,24	—		
н206О	—	—	—	453 842,12	1 236 974,81	—		
н207О	—	—	—	453 839,59	1 236 970,96	—		
н202О	—	—	—	453 851,84	1 236 963,21	—		

2. Сведения о характеристиках объекта недвижимости с кадастровым номером 68:20:2201016:93 :

№ п/п	Наименование характеристики	Значение характеристики
1	2	3
1.	Вид объекта недвижимости	Здание
2.	Ранее присвоенный государственный учетный номер (инвентарный) здания, сооружения, объекта незавершенного строительства	—
3.	Кадастровый номер земельного участка (земельных участков), в границах которого (которых) расположены здание, сооружение, объект незавершенного строительства	68:20:2201016:17

1	2	3
4.	Уникальный учетный номер кадастрового квартала, в границах которого расположены здание, сооружение, объект незавершенного строительства	68:20:2201016
5.	Адрес здания, сооружения, объекта незавершенного строительства	—
5.1.	Сведения о местоположении здания, сооружения, объекта незавершенного строительства (при отсутствии адреса) в структурированном в соответствии с федеральной информационной адресной системой виде	—
5.2.	Дополнительные сведения о местоположении	—
6.	Иные сведения	—

3. Пояснения к сведениям об объекте недвижимости с кадастровым номером 68:20:2201016:93 :

1.	—

1. Сведения о характерных точках контура объекта недвижимости с кадастровым номером 68:20:2201016:94 :

Система координат МСК-68, зона 1 Зона № 1

Обозначение характерных точек границ	Содержатся в Едином государственном реестре недвижимости			Определены в ходе выполнения комплексных кадастровых работ			Метод определения координат	Формулы, примененные для расчета средней квадратической погрешности определения координат характерных точек (Mt), м, с подставленными в такие формулы значениями и итоговые (вычисленные) значения Mt, м
	координаты, м		Радиус, м	координаты, м		Радиус, м		
	X	Y	R	X	Y	R		
1	2	3	4	5	6	7	8	9
н208О	—	—	—	453 869,86	1 236 957,07	—	Метод спутниковых геодезических измерений (определений)	√(0,08^2 + 0,06^2) = 0,10
н209О	—	—	—	453 874,51	1 236 963,67	—		
н210О	—	—	—	453 871,36	1 236 965,87	—		
н211О	—	—	—	453 870,22	1 236 964,20	—		
н212О	—	—	—	453 864,81	1 236 967,49	—		
н213О	—	—	—	453 861,55	1 236 962,47	—		

1	2	3	4	5	6	7	8	9
н208О	—	—	—	453 869,86	1 236 957,07	—	Метод спутниковых геодезических измерений (определений)	√(0,08^2 + 0,06^2) = 0,10

2. Сведения о характеристиках объекта недвижимости с кадастровым номером 68:20:2201016:94 :

№ п/п	Наименование характеристики	Значение характеристики
1	2	3
1.	Вид объекта недвижимости	Здание
2.	Ранее присвоенный государственный учетный номер (инвентарный) здания, сооружения, объекта незавершенного строительства	—
3.	Кадастровый номер земельного участка (земельных участков), в границах которого (которых) расположены здание, сооружение, объект незавершенного строительства	68:20:2201016:4
4.	Уникальный учетный номер кадастрового квартала, в границах которого расположены здание, сооружение, объект незавершенного строительства	68:20:2201016
5.	Адрес здания, сооружения, объекта незавершенного строительства	—
5.1.	Сведения о местоположении здания, сооружения, объекта незавершенного строительства (при отсутствии адреса) в структурированном в соответствии с федеральной информационной адресной системой виде	—
5.2.	Дополнительные сведения о местоположении	—
6.	Иные сведения	—

3. Пояснения к сведениям об объекте недвижимости с кадастровым номером 68:20:2201016:94 :

1.	—

1. Сведения о характерных точках контура объекта недвижимости с кадастровым номером 68:20:2201016:95 :

Система координат МСК-68, зона 1 Зона № 1

Обозначение характерных точек границ	Содержатся в Едином государственном реестре недвижимости			Определены в ходе выполнения комплексных кадастровых работ			Метод определения координат	Формулы, примененные для расчета средней квадратической погрешности определения координат характерных точек (Mt), м, с подставленными в такие формулы значениями и итоговые (вычисленные) значения Mt, м
	координаты, м		Радиус, м	координаты, м		Радиус, м		
	X	Y	R	X	Y	R		

1	2	3	4	5	6	7	8	9
н214О	—	—	—	453 888,47	1 236 946,47	—	Метод спутниковых геодезических измерений (определений)	√(0,08^2 + 0,06^2) = 0,10
н215О	—	—	—	453 891,26	1 236 950,48	—		
н216О	—	—	—	453 888,39	1 236 952,71	—		
н217О	—	—	—	453 887,31	1 236 951,44	—		
н218О	—	—	—	453 882,37	1 236 954,93	—		
н219О	—	—	—	453 880,10	1 236 951,70	—		
н214О	—	—	—	453 888,47	1 236 946,47	—		

2. Сведения о характеристиках объекта недвижимости с кадастровым номером 68:20:2201016:95 :

№ п/п	Наименование характеристики	Значение характеристики
1	2	3
1.	Вид объекта недвижимости	Здание
2.	Ранее присвоенный государственный учетный номер (инвентарный) здания, сооружения, объекта незавершенного строительства	—
3.	Кадастровый номер земельного участка (земельных участков), в границах которого (которых) расположены здание, сооружение, объект незавершенного строительства	68:20:2201016:2
4.	Уникальный учетный номер кадастрового квартала, в границах которого расположены здание, сооружение, объект незавершенного строительства	68:20:2201016
5.	Адрес здания, сооружения, объекта незавершенного строительства	—
5.1.	Сведения о местоположении здания, сооружения, объекта незавершенного строительства (при отсутствии адреса) в структурированном в соответствии с федеральной информационной адресной системой виде	—
5.2.	Дополнительные сведения о местоположении	—
6.	Иные сведения	—

3. Пояснения к сведениям об объекте недвижимости с кадастровым номером 68:20:2201016:95 :	
1.	—

1. Сведения о характерных точках контура объекта недвижимости с кадастровым номером 68:20:2201016:96 :

Система координат МСК-68, зона 1 Зона № 1

Обозначение характерных точек границ	Содержатся в Едином государственном реестре недвижимости			Определены в ходе выполнения комплексных кадастровых работ			Метод определения координат	Формулы, примененные для расчета средней квадратической погрешности определения координат характерных точек (Mt), м, с подставленными в такие формулы значениями и итоговые (вычисленные) значения Mt, м
	координаты, м		Радиус, м	координаты, м		Радиус, м		
	X	Y	R	X	Y	R		
1	2	3	4	5	6	7	8	9
н220О	—	—	—	453 900,59	1 236 927,17	—	Метод спутниковых геодезических измерений (определений)	√(0,08^2 + 0,06^2) = 0,10
н221О	—	—	—	453 909,20	1 236 940,26	—		
н222О	—	—	—	453 904,90	1 236 943,16	—		
н223О	—	—	—	453 903,15	1 236 940,70	—		
н224О	—	—	—	453 896,58	1 236 945,04	—		
н225О	—	—	—	453 889,42	1 236 934,49	—		
н220О	—	—	—	453 900,59	1 236 927,17	—		

2. Сведения о характеристиках объекта недвижимости с кадастровым номером 68:20:2201016:96 :

№ п/п	Наименование характеристики	Значение характеристики
1	2	3
1.	Вид объекта недвижимости	Здание
2.	Ранее присвоенный государственный учетный номер (инвентарный) здания, сооружения, объекта незавершенного строительства	—

1	2	3
3.	Кадастровый номер земельного участка (земельных участков), в границах которого (которых) расположены здание, сооружение, объект незавершенного строительства	68:20:2201016:66
4.	Уникальный учетный номер кадастрового квартала, в границах которого расположены здание, сооружение, объект незавершенного строительства	68:20:2201016
5.	Адрес здания, сооружения, объекта незавершенного строительства	—
5.1.	Сведения о местоположении здания, сооружения, объекта незавершенного строительства (при отсутствии адреса) в структурированном в соответствии с федеральной информационной адресной системой виде	—
5.2.	Дополнительные сведения о местоположении	—
6.	Иные сведения	—

3. Пояснения к сведениям об объекте недвижимости с кадастровым номером 68:20:2201016:96 :

1.	—

1. Сведения о характерных точках контура объекта недвижимости с кадастровым номером 68:20:2201016:97 :

Система координат МСК-68, зона 1 Зона № 1

Обозначение характерных точек границ	Содержатся в Едином государственном реестре недвижимости			Определены в ходе выполнения комплексных кадастровых работ			Метод определения координат	Формулы, примененные для расчета средней квадратической погрешности определения координат характерных точек (Mt), м, с подставленными в такие формулы значениями и итоговые (вычисленные) значения Mt, м
	координаты, м		Радиус, м	координаты, м		Радиус, м		
	X	Y	R	X	Y	R		
1	2	3	4	5	6	7	8	9
н226О	—	—	—	453 920,98	1 236 922,95	—	Метод спутниковых геодезических измерений (определений)	√(0,08^2 + 0,06^2) = 0,10
н227О	—	—	—	453 925,47	1 236 929,49	—		
н228О	—	—	—	453 914,04	1 236 937,49	—		
н229О	—	—	—	453 909,42	1 236 930,75	—		

1	2	3	4	5	6	7	8	9
н226О	—	—	—	453 920,98	1 236 922,95	—	Метод спутниковых геодезических измерений (определений)	√(0,08^2 + 0,06^2) = 0,10

2. Сведения о характеристиках объекта недвижимости с кадастровым номером 68:20:2201016:97 :

№ п/п	Наименование характеристики	Значение характеристики
1	2	3
1.	Вид объекта недвижимости	Здание
2.	Ранее присвоенный государственный учетный номер (инвентарный) здания, сооружения, объекта незавершенного строительства	—
3.	Кадастровый номер земельного участка (земельных участков), в границах которого (которых) расположены здание, сооружение, объект незавершенного строительства	68:20:2201016:1
4.	Уникальный учетный номер кадастрового квартала, в границах которого расположены здание, сооружение, объект незавершенного строительства	68:20:2201016
5.	Адрес здания, сооружения, объекта незавершенного строительства	—
5.1.	Сведения о местоположении здания, сооружения, объекта незавершенного строительства (при отсутствии адреса) в структурированном в соответствии с федеральной информационной адресной системой виде	—
5.2.	Дополнительные сведения о местоположении	—
6.	Иные сведения	—

3. Пояснения к сведениям об объекте недвижимости с кадастровым номером 68:20:2201016:97 :

1.	—

1. Сведения о характерных точках контура объекта недвижимости с кадастровым номером 68:20:2201016:98 :

Система координат МСК-68, зона 1 Зона № 1

Обозначение характерных точек границ	Содержатся в Едином государственном реестре недвижимости			Определены в ходе выполнения комплексных кадастровых работ			Метод определения координат	Формулы, примененные для расчета средней квадратической погрешности определения координат характерных точек (Mt), м, с подставленными в такие формулы значениями и итоговые (вычисленные) значения Mt, м
	координаты, м		Радиус, м	координаты, м		Радиус, м		
	X	Y	R	X	Y	R		

1	2	3	4	5	6	7	8	9
н230О	—	—	—	453 943,27	1 236 907,75	—	Метод спутниковых геодезических измерений (определений)	√(0,08^2 + 0,06^2) = 0,10
н231О	—	—	—	453 947,71	1 236 914,77	—		
н232О	—	—	—	453 942,75	1 236 918,27	—		
н233О	—	—	—	453 941,70	1 236 916,34	—		
н234О	—	—	—	453 926,65	1 236 926,26	—		
н235О	—	—	—	453 922,77	1 236 920,46	—		
н236О	—	—	—	453 939,95	1 236 908,76	—		
н237О	—	—	—	453 940,48	1 236 909,60	—		
н230О	—	—	—	453 943,27	1 236 907,75	—		

2. Сведения о характеристиках объекта недвижимости с кадастровым номером 68:20:2201016:98 :

№ п/п	Наименование характеристики	Значение характеристики
1	2	3
1.	Вид объекта недвижимости	Здание
2.	Ранее присвоенный государственный учетный номер (инвентарный) здания, сооружения, объекта незавершенного строительства	—
3.	Кадастровый номер земельного участка (земельных участков), в границах которого (которых) расположены здание, сооружение, объект незавершенного строительства	68:20:2201016:3
4.	Уникальный учетный номер кадастрового квартала, в границах которого расположены здание, сооружение, объект незавершенного строительства	68:20:2201016

1	2	3
5.	Адрес здания, сооружения, объекта незавершенного строительства	—
5.1.	Сведения о местоположении здания, сооружения, объекта незавершенного строительства (при отсутствии адреса) в структурированном в соответствии с федеральной информационной адресной системой виде	—
5.2.	Дополнительные сведения о местоположении	—
6.	Иные сведения	—

3. Пояснения к сведениям об объекте недвижимости с кадастровым номером 68:20:2201016:98 :

1.	—

1. Сведения о характерных точках контура объекта недвижимости с кадастровым номером 68:20:2201016:99 :

Система координат МСК-68, зона 1 Зона № 1

Обозначение характерных точек границ	Содержатся в Едином государственном реестре недвижимости			Определены в ходе выполнения комплексных кадастровых работ			Метод определения координат	Формулы, примененные для расчета средней квадратической погрешности определения координат характерных точек (Mt), м, с подставленными в такие формулы значениями и итоговые (вычисленные) значения Mt, м
	координаты, м		Радиус, м	координаты, м		Радиус, м		
	X	Y	R	X	Y	R		
1	2	3	4	5	6	7	8	9
н238О	—	—	—	453 982,70	1 236 880,07	—	Метод спутниковых геодезических измерений (определений)	√(0,08^2 + 0,06^2) = 0,10
н239О	—	—	—	453 985,98	1 236 885,32	—		
н240О	—	—	—	453 976,86	1 236 891,25	—		
н241О	—	—	—	453 973,32	1 236 885,72	—		
н238О	—	—	—	453 982,70	1 236 880,07	—		

2. Сведения о характеристиках объекта недвижимости с кадастровым номером 68:20:2201016:99 :

№ п/п	Наименование характеристики	Значение характеристики
1	2	3
1.	Вид объекта недвижимости	Здание

1	2	3
2.	Ранее присвоенный государственный учетный номер (инвентарный) здания, сооружения, объекта незавершенного строительства	—
3.	Кадастровый номер земельного участка (земельных участков), в границах которого (которых) расположены здание, сооружение, объект незавершенного строительства	68:20:2201016:15
4.	Уникальный учетный номер кадастрового квартала, в границах которого расположены здание, сооружение, объект незавершенного строительства	68:20:2201016
5.	Адрес здания, сооружения, объекта незавершенного строительства	—
5.1.	Сведения о местоположении здания, сооружения, объекта незавершенного строительства (при отсутствии адреса) в структурированном в соответствии с федеральной информационной адресной системой виде	—
5.2.	Дополнительные сведения о местоположении	—
6.	Иные сведения	—

3. Пояснения к сведениям об объекте недвижимости с кадастровым номером 68:20:2201016:99 :

1.	—

1. Сведения о характерных точках контура объекта недвижимости с кадастровым номером 68:20:2201016:100 :

Система координат МСК-68, зона 1 Зона № 1

Обозначение характерных точек границ	Содержатся в Едином государственном реестре недвижимости			Определены в ходе выполнения комплексных кадастровых работ			Метод определения координат	Формулы, примененные для расчета средней квадратической погрешности определения координат характерных точек (Mt), м, с подставленными в такие формулы значениями и итоговые (вычисленные) значения Mt, м
	координаты, м		Радиус, м	координаты, м		Радиус, м		
	X	Y	R	X	Y	R		
1	2	3	4	5	6	7	8	9
н74О	—	—	—	454 058,01	1 236 838,24	—	Метод спутниковых геодезических измерений (определений)	√(0,08^2 + 0,06^2) = 0,10
н75О	—	—	—	454 053,56	1 236 840,98	—		
н76О	—	—	—	454 054,91	1 236 843,39	—		

1	2	3	4	5	6	7	8	9
н77О	—	—	—	454 049,50	1 236 846,70	—	Метод спутниковых геодезических измерений (определений)	√(0,08^2 + 0,06^2) = 0,10
н78О	—	—	—	454 045,63	1 236 840,48	—		
н79О	—	—	—	454 055,66	1 236 834,31	—		
н74О	—	—	—	454 058,01	1 236 838,24	—		

2. Сведения о характеристиках объекта недвижимости с кадастровым номером 68:20:2201016:100 :

№ п/п	Наименование характеристики	Значение характеристики
1	2	3
1.	Вид объекта недвижимости	Здание
2.	Ранее присвоенный государственный учетный номер (инвентарный) здания, сооружения, объекта незавершенного строительства	—
3.	Кадастровый номер земельного участка (земельных участков), в границах которого (которых) расположены здание, сооружение, объект незавершенного строительства	68:20:2201016:12
4.	Уникальный учетный номер кадастрового квартала, в границах которого расположены здание, сооружение, объект незавершенного строительства	68:20:2201016
5.	Адрес здания, сооружения, объекта незавершенного строительства	—
5.1.	Сведения о местоположении здания, сооружения, объекта незавершенного строительства (при отсутствии адреса) в структурированном в соответствии с федеральной информационной адресной системой виде	—
5.2.	Дополнительные сведения о местоположении	—
6.	Иные сведения	—

3. Пояснения к сведениям об объекте недвижимости с кадастровым номером 68:20:2201016:100 :

1.	—

1. Сведения о характерных точках контура объекта недвижимости с кадастровым номером 68:20:2201016:101 :

Система координат МСК-68, зона 1 Зона № 1

Обозначение характерных точек границ	Содержатся в Едином государственном реестре недвижимости			Определены в ходе выполнения комплексных кадастровых работ			Метод определения координат	Формулы, примененные для расчета средней квадратической погрешности определения координат характерных точек (Mt), м, с подставленными в такие формулы значениями и итоговые (вычисленные) значения Mt, м
	координаты, м		Радиус, м	координаты, м		Радиус, м		
	X	Y	R	X	Y	R		
1	2	3	4	5	6	7	8	9
н80О	—	—	—	454 083,56	1 236 812,16	—	Метод спутниковых геодезических измерений (определений)	√(0,08^2 + 0,06^2) = 0,10
н81О	—	—	—	454 087,82	1 236 819,35	—		
н82О	—	—	—	454 077,97	1 236 824,68	—		
н83О	—	—	—	454 073,65	1 236 817,28	—		
н80О	—	—	—	454 083,56	1 236 812,16	—		

2. Сведения о характеристиках объекта недвижимости с кадастровым номером 68:20:2201016:101 :

№ п/п	Наименование характеристики	Значение характеристики
1	2	3
1.	Вид объекта недвижимости	Здание
2.	Ранее присвоенный государственный учетный номер (инвентарный) здания, сооружения, объекта незавершенного строительства	—
3.	Кадастровый номер земельного участка (земельных участков), в границах которого (которых) расположены здание, сооружение, объект незавершенного строительства	68:20:2201016:68
4.	Уникальный учетный номер кадастрового квартала, в границах которого расположены здание, сооружение, объект незавершенного строительства	68:20:2201016

1	2	3
5.	Адрес здания, сооружения, объекта незавершенного строительства	—
5.1.	Сведения о местоположении здания, сооружения, объекта незавершенного строительства (при отсутствии адреса) в структурированном в соответствии с федеральной информационной адресной системой виде	—
5.2.	Дополнительные сведения о местоположении	—
6.	Иные сведения	—

3. Пояснения к сведениям об объекте недвижимости с кадастровым номером 68:20:2201016:101 :

1.	—

1. Сведения о характерных точках контура объекта недвижимости с кадастровым номером 68:20:2201016:103 :

Система координат МСК-68, зона 1 Зона № 1

Обозначение характерных точек границ	Содержатся в Едином государственном реестре недвижимости			Определены в ходе выполнения комплексных кадастровых работ			Метод определения координат	Формулы, примененные для расчета средней квадратической погрешности определения координат характерных точек (Mt), м, с подставленными в такие формулы значениями и итоговые (вычисленные) значения Mt, м
	координаты, м		Радиус, м	координаты, м		Радиус, м		
	X	Y	R	X	Y	R		
1	2	3	4	5	6	7	8	9
н84О	—	—	—	454 149,16	1 236 771,87	—	Метод спутниковых геодезических измерений (определений)	√(0,08^2 + 0,06^2) = 0,10
н85О	—	—	—	454 152,33	1 236 777,04	—		
н86О	—	—	—	454 144,14	1 236 781,98	—		
н87О	—	—	—	454 140,81	1 236 776,64	—		
н84О	—	—	—	454 149,16	1 236 771,87	—		

2. Сведения о характеристиках объекта недвижимости с кадастровым номером 68:20:2201016:103 :

№ п/п	Наименование характеристики	Значение характеристики
1	2	3
1.	Вид объекта недвижимости	Здание

1	2	3
2.	Ранее присвоенный государственный учетный номер (инвентарный) здания, сооружения, объекта незавершенного строительства	—
3.	Кадастровый номер земельного участка (земельных участков), в границах которого (которых) расположены здание, сооружение, объект незавершенного строительства	68:20:2201016:5
4.	Уникальный учетный номер кадастрового квартала, в границах которого расположены здание, сооружение, объект незавершенного строительства	68:20:2201016
5.	Адрес здания, сооружения, объекта незавершенного строительства	—
5.1.	Сведения о местоположении здания, сооружения, объекта незавершенного строительства (при отсутствии адреса) в структурированном в соответствии с федеральной информационной адресной системой виде	—
5.2.	Дополнительные сведения о местоположении	—
6.	Иные сведения	—

3. Пояснения к сведениям об объекте недвижимости с кадастровым номером 68:20:2201016:103 :

1.	—

1. Сведения о характерных точках контура объекта недвижимости с кадастровым номером 68:20:2201016:104 :

Система координат МСК-68, зона 1 Зона № 1

Обозначение характерных точек границ	Содержатся в Едином государственном реестре недвижимости			Определены в ходе выполнения комплексных кадастровых работ			Метод определения координат	Формулы, примененные для расчета средней квадратической погрешности определения координат характерных точек (Mt), м, с подставленными в такие формулы значениями и итоговые (вычисленные) значения Mt, м
	координаты, м		Радиус, м	координаты, м		Радиус, м		
	X	Y	R	X	Y	R		
1	2	3	4	5	6	7	8	9
н88О	—	—	—	453 849,44	1 236 779,33	—	Метод спутниковых геодезических измерений (определений)	√(0,08^2 + 0,06^2) = 0,10
н89О	—	—	—	453 836,48	1 236 787,47	—		
н90О	—	—	—	453 833,61	1 236 782,91	—		

1	2	3	4	5	6	7	8	9
н91О	—	—	—	453 830,96	1 236 784,53	—	Метод спутниковых геодезических измерений (определений)	√(0,08^2 + 0,06^2) = 0,10
н92О	—	—	—	453 827,94	1 236 779,80	—		
н93О	—	—	—	453 846,51	1 236 768,49	—		
н94О	—	—	—	453 849,79	1 236 773,70	—		
н95О	—	—	—	453 846,89	1 236 775,43	—		
н88О	—	—	—	453 849,44	1 236 779,33	—		

2. Сведения о характеристиках объекта недвижимости с кадастровым номером 68:20:2201016:104 :

№ п/п	Наименование характеристики	Значение характеристики
1	2	3
1.	Вид объекта недвижимости	Здание
2.	Ранее присвоенный государственный учетный номер (инвентарный) здания, сооружения, объекта незавершенного строительства	—
3.	Кадастровый номер земельного участка (земельных участков), в границах которого (которых) расположены здание, сооружение, объект незавершенного строительства	68:20:2201016:23, 68:20:0000000:4076
4.	Уникальный учетный номер кадастрового квартала, в границах которого расположены здание, сооружение, объект незавершенного строительства	68:20:2201016
5.	Адрес здания, сооружения, объекта незавершенного строительства	—
5.1.	Сведения о местоположении здания, сооружения, объекта незавершенного строительства (при отсутствии адреса) в структурированном в соответствии с федеральной информационной адресной системой виде	—
5.2.	Дополнительные сведения о местоположении	—
6.	Иные сведения	—

3. Пояснения к сведениям об объекте недвижимости с кадастровым номером 68:20:2201016:104 :

1.	—

1. Сведения о характерных точках контура объекта недвижимости с кадастровым номером 68:20:2201016:256 :

Система координат МСК-68, зона 1 Зона № 1

Обозначение характерных точек границ	Содержатся в Едином государственном реестре недвижимости			Определены в ходе выполнения комплексных кадастровых работ			Метод определения координат	Формулы, примененные для расчета средней квадратической погрешности определения координат характерных точек (Mt), м, с подставленными в такие формулы значениями и итоговые (вычисленные) значения Mt, м
	координаты, м		Радиус, м	координаты, м		Радиус, м		
	X	Y	R	X	Y	R		
1	2	3	4	5	6	7	8	9
н96О	—	—	—	453 828,68	1 236 633,67	—	Метод спутниковых геодезических измерений (определений)	√(0,08^2 + 0,06^2) = 0,10
н97О	—	—	—	453 832,44	1 236 639,65	—		
н98О	—	—	—	453 831,73	1 236 640,08	—		
н99О	—	—	—	453 833,21	1 236 642,46	—		
н100О	—	—	—	453 828,56	1 236 645,47	—		
н101О	—	—	—	453 827,12	1 236 643,20	—		
н102О	—	—	—	453 821,90	1 236 646,62	—		
н103О	—	—	—	453 823,21	1 236 648,67	—		
н104О	—	—	—	453 817,70	1 236 652,21	—		
н105О	—	—	—	453 812,63	1 236 643,93	—		
н96О	—	—	—	453 828,68	1 236 633,67	—		

2. Сведения о характеристиках объекта недвижимости с кадастровым номером 68:20:2201016:256 :

№ п/п	Наименование характеристики	Значение характеристики
1	2	3
1.	Вид объекта недвижимости	Здание

1	2	3
2.	Ранее присвоенный государственный учетный номер (инвентарный) здания, сооружения, объекта незавершенного строительства	—
3.	Кадастровый номер земельного участка (земельных участков), в границах которого (которых) расположены здание, сооружение, объект незавершенного строительства	68:20:2201016:44
4.	Уникальный учетный номер кадастрового квартала, в границах которого расположены здание, сооружение, объект незавершенного строительства	68:20:2201016
5.	Адрес здания, сооружения, объекта незавершенного строительства	—
5.1.	Сведения о местоположении здания, сооружения, объекта незавершенного строительства (при отсутствии адреса) в структурированном в соответствии с федеральной информационной адресной системой виде	—
5.2.	Дополнительные сведения о местоположении	—
6.	Иные сведения	—

3. Пояснения к сведениям об объекте недвижимости с кадастровым номером 68:20:2201016:256 :

1.	—

1. Сведения о характерных точках контура объекта недвижимости с кадастровым номером 68:20:2201016:257 :

Система координат МСК-68, зона 1 Зона № 1

Обозначение характерных точек границ	Содержатся в Едином государственном реестре недвижимости			Определены в ходе выполнения комплексных кадастровых работ			Метод определения координат	Формулы, примененные для расчета средней квадратической погрешности определения координат характерных точек (Mt), м, с подставленными в такие формулы значениями и итоговые (вычисленные) значения Mt, м
	координаты, м		Радиус, м	координаты, м		Радиус, м		
	X	Y	R	X	Y	R		
1	2	3	4	5	6	7	8	9
н106О	—	—	—	453 853,79	1 236 617,68	—	Метод спутниковых геодезических измерений (определений)	√(0,08^2 + 0,06^2) = 0,10
н107О	—	—	—	453 859,31	1 236 626,66	—		
н108О	—	—	—	453 858,15	1 236 627,31	—		

1	2	3	4	5	6	7	8	9
н109О	—	—	—	453 857,21	1 236 625,91	—	Метод спутниковых геодезических измерений (определений)	√(0,08^2 + 0,06^2) = 0,10
н110О	—	—	—	453 855,07	1 236 627,14	—		
н111О	—	—	—	453 854,17	1 236 625,70	—		
н112О	—	—	—	453 847,13	1 236 630,10	—		
н113О	—	—	—	453 848,86	1 236 632,90	—		
н114О	—	—	—	453 843,31	1 236 636,27	—		
н115О	—	—	—	453 837,92	1 236 627,96	—		
н106О	—	—	—	453 853,79	1 236 617,68	—		

2. Сведения о характеристиках объекта недвижимости с кадастровым номером 68:20:2201016:257 :

№ п/п	Наименование характеристики	Значение характеристики
1	2	3
1.	Вид объекта недвижимости	Здание
2.	Ранее присвоенный государственный учетный номер (инвентарный) здания, сооружения, объекта незавершенного строительства	—
3.	Кадастровый номер земельного участка (земельных участков), в границах которого (которых) расположены здание, сооружение, объект незавершенного строительства	68:20:2201016:46, 68:20:2201016:47
4.	Уникальный учетный номер кадастрового квартала, в границах которого расположены здание, сооружение, объект незавершенного строительства	68:20:2201016

1	2	3
5.	Адрес здания, сооружения, объекта незавершенного строительства	—
5.1.	Сведения о местоположении здания, сооружения, объекта незавершенного строительства (при отсутствии адреса) в структурированном в соответствии с федеральной информационной адресной системой виде	—
5.2.	Дополнительные сведения о местоположении	—
6.	Иные сведения	—
3. Пояснения к сведениям об объекте недвижимости с кадастровым номером 68:20:2201016:257 :		
1.	—	

Схема границ земельных участков



Масштаб 1:4 000

КАРТА-ПЛАН ТЕРРИТОРИИ

Схема границ земельных участков

Условные обозначения:

———————— – существующая часть границы земельного участка,

– – – –

ПРИЛОЖЕНИЕ № 17
УТВЕРЖДЕНА
приказом министерства
имущественных отношений и
государственного заказа
Тамбовской области
от 10.09.2025 № 689

Карта-план территории
кадастрового квартала 68:20:2201017

КАРТА-ПЛАН ТЕРРИТОРИИ

Пояснительная записка

1. Сведения о территории выполнения комплексных кадастровых работ:

68:20:2201017

(наименование субъекта Российской Федерации, муниципального образования, населенного пункта, уникальные учетные номера кадастровых кварталов, иные сведения, позволяющие определить местоположение территории, на которой выполняются комплексные кадастровые работы, например, наименование садоводческого или огороднического некоммерческого товарищества, гаражного кооператива, элемента планировочной структуры)

2. Основания выполнения комплексных кадастровых работ:

Наименование, дата и номер документа, на основании которого выполняются комплексные кадастровые работы:

Государственный контракт № 0164200001925000183-725790-157788 от 17 марта 2025 г., выдан Министерство имущественных отношений и государственного заказа Тамбовской области

3. Дата подготовки карты-плана территории: *10 сентября 2025 г.*

4. Сведения о заказчике(ах) комплексных кадастровых работ:

В отношении юридического лица, органа местного самоуправления муниципального района, муниципального округа или городского округа либо уполномоченного исполнительного органа государственной власти субъекта Российской Федерации:

полное или сокращенное (в случае, если имеется) наименование: *Министерство имущественных отношений и государственного заказа Тамбовской области*

основной государственный регистрационный номер: *1066829046844*

идентификационный номер налогоплательщика: *6831000240*

В отношении физического лица или представителя физических или юридических лиц:

фамилия, имя. отчество (последнее - при наличии): –

страховой номер индивидуального лицевого счета в системе обязательного пенсионного страхования Российской Федерации (СНИЛС): –

Наименование и реквизиты документа, подтверждающие полномочия представителя заказчика(ов) комплексных кадастровых работ:

–

Адрес электронной почты (для направления уведомления о результатах внесения сведений в Единый государственный реестр недвижимости):

–

5. Сведения об исполнителе комплексных кадастровых работ:

Полное или сокращенное (в случае, если имеется) наименование и адрес юридического лица, с которым заключен государственный или муниципальный контракт либо договор подряда на выполнение комплексных кадастровых работ:

–

Фамилия, имя. отчество кадастрового инженера (последнее - при наличии): *Чиркин Евгений Александрович*

и основной государственный регистрационный номер кадастрового инженера индивидуального предпринимателя (ОГРНИП): *318344300021161*

Страховой номер индивидуального лицевого счета в системе обязательного пенсионного страхования Российской Федерации (СНИЛС) кадастрового инженера: *152-892-276-89*

Уникальный реестровый номер кадастрового инженера в реестре саморегулируемой организации кадастровых инженеров и дата внесения сведений о физическом лице в такой реестр: *НП001325, 30 мая 2016 г.*

Полное или (в случае, если имеется) сокращенное наименование саморегулируемой организации кадастровых инженеров, членом которой является кадастровый инженер:

Кадастровые инженеры юга

Контактный телефон: *+79275392962*

Почтовый адрес и адрес электронной почты, по которым осуществляется связь с кадастровым инженером:

гор. Волгоград, ул. им. Маршала Василевского, д. 4, кв. 18, ewgeniychirkin@mail.ru

6. Перечень документов, использованных при подготовке карты-плана территории:

№ п/п	Реквизиты документа				
	Вид	Дата	Номер	Наименование	Иные сведения
1	2	3	4	5	6
1	Кадастровый план территории, выдан: Филиал публично-правовой компании "Роскадастр" по Тамбовской области	7 марта 2025 г.	КУВИ-001/2025-61316179	Кадастровый план территории	—
2	Материалы картографо-геодезического фонда, выдан: ППК Роскадастр	7 апреля 2025 г.	170-8700/2025-В	Выписка о пунктах государственной геодезической сети, государственной нивелирной сети и государственной гравиметрической сети	—
3	Материалы картографо-геодезического фонда, выдан: ППК "Роскадастр	20 марта 2025 г.	171-7471/2025-В	Сведения ЕЭКО	Масштаб: 1:10000 Дата создания: 31 июля 2022 г.
4	Иной документ, содержащий описание объекта, выдан: ППК "Роскадастр"	6 апреля 2023 г.	50-0074/23	Письмо о рассмотрении обращений (о включении в ФФПД технического отчета "Создание сети дифференциальных станций"	—

1	2	3	4	5	6
5	Карта (план) объекта землеустройства, выдан: ИП Чиркин Е.А.	10 сентября 2025 г.	б/н	Карта-план территории (текстовая часть)	—

7. Пояснения к карте-плану территории:

Пояснительная записка

Настоящая карта-план территории разработана в результате проведения комплексных кадастровых работ на территории кадастрового квартала 68:20:2201017 (территория с. Сурава Суравского сельсовета Тамбовского муниципального округа Тамбовской области)
Карта-план территории кадастрового квартала 68:20:2201017 утверждена Постановлением об утверждении карта-планов территорий, подготовленных в результате выполнения комплексных кадастровых работ в границах кадастрового квартала.
Неотъемлемой частью КПТР является:
- акт согласования границ земельных участков, который включен в состав Приложения. Согласно данного акта, границы всех земельных участков являются согласованными;
- заключение согласительной комиссии;
- протокол заседания согласительной комиссии по вопросу согласования местоположения границ земельных участков

В результате выполнения комплексных кадастровых работ:
1) обеспечивается уточнение границ 32 земельных участков;
2) исправляются границы 11 земельных участков;
3) осуществляется уточнение местоположения на земельных участках границ 25 объектов капитального строительства;
4) исправляются границы 1 ОКС

В ходе выполнения кадастровых работ проведен анализ материалов, согласно сведений ЕГРН, представленных в виде кадастровых планов территорий и выписок из ЕГРН в отношении земельных участков и объектов капитального строительства, картографические материалы и материалы из фонда данных, полученных в результате проведения землеустройства, действующие правила землепользования и застройки. утвержденные применительно к данной территории работ.
Земельные участки, в отношении которых проводятся комплексные кадастровые работы, расположены в границах Суравского сельсовета Тамбовского муниципального округа , в градостроительной зоне " Зона застройки индивидуальными жилыми домами" (Ж1), для которой для участков с ВРИ - для ведения личного подсобного хозяйства установлены предельные минимальные (300 кв.м.) и максимальные (5000 кв.м.) размеры земельных участков. Правила землепользования и застройки утверждены Решением № 235 от 27.01.2023г. "О внесении изменений в Правила землепользования и застройки муниципального образования «Суравский сельсовет» Тамбовского района Тамбовской области, утвержденный решением Суравского сельского Совета народных депутатов от 08.08.2014 года № 49" Ссылка на официальный источник: https://r00.tmbreg.ru/7570/20780.html.
Координаты характерных точек границ земельных участков и объектов капитального строительства получены методом спутниковых геодезических определений. Границы земельных участков определены по ограждениям на местности, существующим на местности 15 и более лет. В целях выполнения кадастровых работ, кадастровым инженером были получены материалы дистанционного зондирования земли, изготовленный АО "Роскартография", и переданный в пользование ФФПД. Масштаб картографического произведения 1:10000. Реквизиты картографического материала приведены в разделе "Исходные данные"

Сведения о заказчике

Комплексные кадастровые работы выполнены в рамках исполнения государственного контракта № 0164200001925000183-725790-157788 от 17.03.2025 г.
Заказчиком комплексных кадастровых работ является Министерство имущественных отношений и государственного заказа Тамбовской области, ИНН 6831000240, ОГРН 1066829046844

Сведения о кадастровом инженере

Карта-план территории подготовлен кадастровым инженером Чиркиным Евгением Александровичем (квалификационный аттестат № 34-14-538 от 22.08.2014), включенным в реестр членов Ассоциации СРО "Кадастровые инженеры юга" 30.052016 г. № НП001325. Номер регистрации в государственном реестре лиц, осуществляющих кадастровую деятельность – 31758. Страховой номер индивидуального лицевого счета в системе обязательного пенсионного страхования Российской Федерации (СНИЛС) 152-892-276 89.

Сведения о геодезической основе, использованной при подготовке карты-плана территории

Определение координат поворотных точек границ земельных участков выполнено методом спутниковых геодезических измерений. В качестве базовой станции для определения координат точек границ использовалась базовая станция Мичуринск (MICH), держателем которой является группа EFT-CORS. В разделе исходные данные приведено письмо ПКК "Роскадастр", подтверждающее передачу данных EFT-CORS в фонды данных субъектов Российской Федерации или федеральный фонд пространственных данных.
Вторым приемником, реквизиты которого указаны в разделе "Инструменты", было проведено полевое обследование пунктов ГГС (Челнаво-Дмитриевская, Сурава, Аэродромная), а также объекты недвижимости в границах проведения кадастровых работ.

Сведения об уточняемых земельных участках

В ходе проведения комплексных кадастровых работ были уточнены местоположение и площадь земельных участков, а также исправлены сведения о местоположении и (или) площади земельных участков, при этом при таком исправлении площадь изменяется не более, чем на 10 процентов от площади, содержащейся в ЕГРН.
Исключением являются:
Уточняемый ЗУ 68:20:2201017:74 - значение площади по результатам ККР уменьшилось более, чем на 10 процентов от площади, содержащейся в ЕГРН (с 4000 кв.м до 3110 кв.м.).

В целях соблюдения требований ч.5. ст.42.8 221-ФЗ "О кадастровой деятельности", для внесения сведений о таком земельном участке в результате проведения ККР в ЕГРН, необходимо получение письменного согласия правообладателей на такое уменьшение площади. Копия такого согласия включены в состав Приложения.

Описание местоположения здания, сооружения, объекта незавершенного строительства на земельном участке

В ходе проведения комплексных кадастровых работ было уточнено местоположение границ объектов капитального строительства на земельных участках.
Также исправлены границы ОКС 68:20:2201017:132. Такое исправление вызвано неверным определением координат характерных точек границ ОКС до проведения ККР, и не связано с проведенной реконструкцией здания.

Сведения о пунктах геодезической сети и средствах измерений

1. Сведения о пунктах геодезической сети:

№ п/п	Вид геодезической сети	Название пункта геодезической сети и тип знака	Система координат пункта геодезической сети	Координаты пункта, м		Дата обследования 14 мая 2025 г.		
						Сведения о состоянии		
				X	Y	наружного знака пункта	центра пункта	марки центра пункта
1	2	3	4	5	6	7	8	9
1	Геодезическая сеть сгущения. 3	Аэродромная, пирамида	МСК-68, зона 1	430 788,01	1 242 568,01	Не обнаружен	Сохранился	Сохранился
2	Геодезическая сеть сгущения. 3	Челнаво-Дмитриевская, пирамида		453 493,03	1 226 416,79			

1	2	3	4	5	6	7	8	9
3	Геодезическая сеть сгущения. 3	Сурава, пирамида	МСК-68, зона 1	455 008,52	1 239 523,41	Не обнаружен	Сохранился	Сохранился

2. Сведения об использованных средствах измерений:

№ п/п	Наименование и обозначение типа средства измерений - прибора (инструмента, аппаратуры)	Заводской или серийный номер средства измерений	Реквизиты свидетельства о поверке прибора (инструмента, аппаратуры) и (или) срок действия поверки
1	2	3	4
1	Stonex S8 GNSS	STNS84412003	свидетельство № С-ГКФ/01-04-2025/42177429, выдано 01.04.2025г., срок действия поверки - до 31.03.2026г.

Сведения об уточняемых земельных участках

1. Сведения о характерных точках границ уточняемого земельного участка с кадастровым номером 68:20:2201017:8 :

Система координат МСК-68, зона 1 Зона № 1

Обозначение характерных точек границ	Координаты, м				Метод определения координат	Формулы, примененные для расчета средней квадратической погрешности определения координат характерных точек границ (Mt), с подставленными в такие формулы значениями и итоговые (вычисленные) значения Mt, м	Описание закрепления точки
	содержатся в Едином государственном реестре недвижимости		определены в результате выполнения комплексных кадастровых работ				
	X	Y	X	Y			
1	2	3	4	5	6	7	8
н2124У	—	—	453 590,95	1 236 763,05	Метод спутниковых геодезических измерений (определений)	√(0,08^2 + 0,06^2) = 0,10	—
н2125У	—	—	453 613,35	1 236 749,58			
н2126У	—	—	453 632,80	1 236 781,80			
н2127У	—	—	453 617,34	1 236 792,05			
н2128У	—	—	453 610,77	1 236 796,05			
н2129У	—	—	453 610,58	1 236 795,68			
н2130У	—	—	453 607,83	1 236 791,09			
н2131У	—	—	453 602,75	1 236 782,96			
н2132У	—	—	453 597,88	1 236 774,51			
н2133У	—	—	453 593,30	1 236 766,96			
н2124У	—	—	453 590,95	1 236 763,05			

2. Сведения о частях границ уточняемого земельного участка с кадастровым номером 68:20:2201017:8 :

Обозначение части границ		Горизонтальное проложение (S), м	Описание прохождения части границ	Сведения о согласовании местоположения границ (согласовано/спорное)
от т.	до т.			
1	2	3	4	5
н2124У	н2125У	26,14	—	согласовано
н2125У	н2126У	37,64		
н2126У	н2127У	18,55		
н2127У	н2128У	7,69		
н2128У	н2129У	0,42		
н2129У	н2130У	5,35		
н2130У	н2131У	9,59		
н2131У	н2132У	9,75		
н2132У	н2133У	8,83		
н2133У	н2124У	4,56		

3. Сведения о характеристиках уточняемого земельного участка с кадастровым номером 68:20:2201017:8 :

№ п/п	Наименование характеристики земельного участка	Значение характеристики
1	2	3
1.	Адрес земельного участка	—
1.1.	Сведения о местоположении земельного участка (при отсутствии адреса) в структурированном в соответствии с федеральной информационной адресной системой виде	—
1.2.	Дополнительные сведения о местоположении земельного участка	—
2.	Площадь земельного участка ± величина погрешности определения (вычисления) площади (Р ± ΔР), м²	1 000 ± 11,00
3.	Формула, примененная для вычисления предельной погрешности определения площади земельного участка, с подставленными значениями и итоговые (вычисленные) значения	3,5*0,10*√(1 000,00) = 11
4.	Площадь земельного участка согласно сведениям Единого государственного реестра недвижимости (Ркад), м²	700,00
5.	Оценка расхождения Р и Ркад (Р - Ркад), м²	300
6.	Предельный минимальный и максимальный размеры земельного участка (Рмин и Рмакс), м²	Рмин = 300 Рмакс = 5 000
7.	Вид (виды) разрешенного использования	—

1	2	3
7.1.	Дополнительные сведения об использовании земельного участка	—
8.	Кадастровый или иной государственный учетный номер (инвентарный) здания, сооружения, объекта незавершенного строительства, расположенного на земельном участке	68:20:2201017:253 - многоквартирный дом
9.	Сведения о земельных участках (землях общего пользования, территории общего пользования), посредством которых обеспечивается доступ	Земли общего пользования
10.	Иные сведения	—

4. Пояснения к сведениям об уточняемом земельном участке с кадастровым номером 68:20:2201017:8 :

1.	—

1. Сведения о характерных точках границ уточняемого земельного участка с кадастровым номером 68:20:2201017:15 :

Система координат МСК-68, зона 1 Зона № 1

Обозначение характерных точек границ	Координаты, м				Метод определения координат	Формулы, примененные для расчета средней квадратической погрешности определения координат характерных точек границ (Mt), с подставленными в такие формулы значениями и итоговые (вычисленные) значения Mt, м	Описание закрепления точки
	содержатся в Едином государственном реестре недвижимости		определены в результате выполнения комплексных кадастровых работ				
	X	Y	X	Y			
1	2	3	4	5	6	7	8
н1910У	—	—	453 087,70	1 237 236,38	Метод спутниковых геодезических измерений (определений)	√(0,08^2 + 0,06^2) = 0,10	—
н1911У	—	—	453 198,10	1 237 171,97			
н1912У	—	—	453 209,24	1 237 167,64			
н1913У	—	—	453 218,34	1 237 186,94			
н1914У	—	—	453 209,44	1 237 191,90			
н1915У	—	—	453 120,74	1 237 243,65			

1	2	3	4	5	6	7	8
н1916У	—	—	453 093,69	1 237 255,97	Метод спутниковых геодезических измерений (определений)	√(0,08^2 + 0,06^2) = 0,10	—
н1910У	—	—	453 087,70	1 237 236,38			

2. Сведения о частях границ уточняемого земельного участка с кадастровым номером 68:20:2201017:15 :

Обозначение части границ		Горизонтальное проложение (S), м	Описание прохождения части границ	Сведения о согласовании местоположения границ (согласовано/спорное)
от т.	до т.			
1	2	3	4	5
н1910У	н1911У	127,82	—	согласовано
н1911У	н1912У	11,95		
н1912У	н1913У	21,34		
н1913У	н1914У	10,19		
н1914У	н1915У	102,69		
н1915У	н1916У	29,72		
н1916У	н1910У	20,49		

3. Сведения о характеристиках уточняемого земельного участка с кадастровым номером 68:20:2201017:15 :

№ п/п	Наименование характеристики земельного участка	Значение характеристики
1	2	3
1.	Адрес земельного участка	—
1.1.	Сведения о местоположении земельного участка (при отсутствии адреса) в структурированном в соответствии с федеральной информационной адресной системой виде	—
1.2.	Дополнительные сведения о местоположении земельного участка	—
2.	Площадь земельного участка ± величина погрешности определения (вычисления) площади (Р ± ΔР), м²	3 189 ± 20,00
3.	Формула, примененная для вычисления предельной погрешности определения площади земельного участка, с подставленными значениями и итоговые (вычисленные) значения	3,5*0,10*√(3 189,00) = 20
4.	Площадь земельного участка согласно сведениям Единого государственного реестра недвижимости (Ркад), м²	3 300,00
5.	Оценка расхождения Р и Ркад (Р - Ркад), м²	111

1	2	3
6.	Предельный минимальный и максимальный размеры земельного участка (Рмин и Рмакс), м²	Рмин = 300 Рмакс = 5 000
7.	Вид (виды) разрешенного использования	—
7.1.	Дополнительные сведения об использовании земельного участка	—
8.	Кадастровый или иной государственный учетный номер (инвентарный) здания, сооружения, объекта незавершенного строительства, расположенного на земельном участке	—
9.	Сведения о земельных участках (землях общего пользования, территории общего пользования), посредством которых обеспечивается доступ	Земли общего пользования
10.	Иные сведения	—

4. Пояснения к сведениям об уточняемом земельном участке с кадастровым номером 68:20:2201017:15 :

1.	—

1. Сведения о характерных точках границ уточняемого земельного участка с кадастровым номером 68:20:2201017:16 :

Система координат МСК-68, зона 1 Зона № 1

Обозначение характерных точек границ	Координаты, м				Метод определения координат	Формулы, примененные для расчета средней квадратической погрешности определения координат характерных точек границ (Mt), с подставленными в такие формулы значениями и итоговые (вычисленные) значения Mt, м	Описание закрепления точки
	содержатся в Едином государственном реестре недвижимости		определены в результате выполнения комплексных кадастровых работ				
	X	Y	X	Y			
1	2	3	4	5	6	7	8
н1913У	—	—	453 218,34	1 237 186,94	Метод спутниковых геодезических измерений (определений)	√(0,08^2 + 0,06^2) = 0,10	—
н1917У	—	—	453 228,33	1 237 211,93			
н1918У	—	—	453 135,76	1 237 265,19			
н1919У	—	—	453 118,93	1 237 273,52			
н1920У	—	—	453 102,10	1 237 281,85			

1	2	3	4	5	6	7	8
н1916У	—	—	453 093,69	1 237 255,97	Метод спутниковых геодезических измерений (определений)	√(0,08^2 + 0,06^2) = 0,10	—
н1915У	—	—	453 120,74	1 237 243,65			
н1914У	—	—	453 209,44	1 237 191,90			
н1913У	—	—	453 218,34	1 237 186,94			

2. Сведения о частях границ уточняемого земельного участка с кадастровым номером 68:20:2201017:16 :

Обозначение части границ		Горизонтальное проложение (S), м	Описание прохождения части границ	Сведения о согласовании местоположения границ (согласовано/спорное)
от т.	до т.			
1	2	3	4	5
н1913У	н1917У	26,91	—	согласовано
н1917У	н1918У	106,80		
н1918У	н1919У	18,78		
н1919У	н1920У	18,78		
н1920У	н1916У	27,21		
н1916У	н1915У	29,72		
н1915У	н1914У	102,69		
н1914У	н1913У	10,19		

3. Сведения о характеристиках уточняемого земельного участка с кадастровым номером 68:20:2201017:16 :

№ п/п	Наименование характеристики земельного участка	Значение характеристики
1	2	3
1.	Адрес земельного участка	—
1.1.	Сведения о местоположении земельного участка (при отсутствии адреса) в структурированном в соответствии с федеральной информационной адресной системой виде	—
1.2.	Дополнительные сведения о местоположении земельного участка	—
2.	Площадь земельного участка ± величина погрешности определения (вычисления) площади (Р ± ΔР), м²	3 800 ± 22,00

1	2	3
3.	Формула, примененная для вычисления предельной погрешности определения площади земельного участка, с подставленными значениями и итоговые (вычисленные) значения	3,5*0,10*√(3 800,00) = 22
4.	Площадь земельного участка согласно сведениям Единого государственного реестра недвижимости (Ркад), м²	3 800,00
5.	Оценка расхождения Р и Ркад (Р - Ркад), м²	0
6.	Предельный минимальный и максимальный размеры земельного участка (Рмин и Рмакс), м²	Рмин = 300 Рмакс = 5 000
7.	Вид (виды) разрешенного использования	—
7.1.	Дополнительные сведения об использовании земельного участка	—
8.	Кадастровый или иной государственный учетный номер (инвентарный) здания, сооружения, объекта незавершенного строительства, расположенного на земельном участке	—
9.	Сведения о земельных участках (землях общего пользования, территории общего пользования), посредством которых обеспечивается доступ	Земли общего пользования
10.	Иные сведения	—

4. Пояснения к сведениям об уточняемом земельном участке с кадастровым номером 68:20:2201017:16 :

1.	—

1. Сведения о характерных точках границ уточняемого земельного участка с кадастровым номером 68:20:2201017:17 :

Система координат МСК-68, зона 1 Зона № 1

Обозначение характерных точек границ	Координаты, м				Метод определения координат	Формулы, примененные для расчета средней квадратической погрешности определения координат характерных точек границ (Mt), с подставленными в такие формулы значениями и итоговые (вычисленные) значения Mt, м	Описание закрепления точки
	содержатся в Едином государственном реестре недвижимости		определены в результате выполнения комплексных кадастровых работ				
	X	Y	X	Y			
1	2	3	4	5	6	7	8
н1921У	—	—	453 116,69	1 237 320,49	Метод спутниковых геодезических измерений (определений)	√(0,08^2 + 0,06^2) = 0,10	—

1	2	3	4	5	6	7	8
н1922У	—	—	453 104,57	1 237 294,88	Метод спутниковых геодезических измерений (определений)	√(0,08^2 + 0,06^2) = 0,10	—
н1923У	—	—	453 123,86	1 237 284,03			
н1919У	—	—	453 118,93	1 237 273,52			
н1918У	—	—	453 135,76	1 237 265,19			
н1917У	—	—	453 228,33	1 237 211,93			
н1924У	—	—	453 238,24	1 237 232,71			
н1925У	—	—	453 137,60	1 237 304,66			
н1926У	—	—	453 118,33	1 237 319,01			
н1921У	—	—	453 116,69	1 237 320,49			

2. Сведения о частях границ уточняемого земельного участка с кадастровым номером 68:20:2201017:17 :

Обозначение части границ		Горизонтальное проложение (S), м	Описание прохождения части границ	Сведения о согласовании местоположения границ (согласовано/спорное)
от т.	до т.			
1	2	3	4	5
н1921У	н1922У	28,33	—	согласовано
н1922У	н1923У	22,13		
н1923У	н1919У	11,61		
н1919У	н1918У	18,78		
н1918У	н1917У	106,80		
н1917У	н1924У	23,02		
н1924У	н1925У	123,71		
н1925У	н1926У	24,03		
н1926У	н1921У	2,21		

3. Сведения о характеристиках уточняемого земельного участка с кадастровым номером 68:20:2201017:17 :

№ п/п	Наименование характеристики земельного участка	Значение характеристики
1	2	3

1	2	3
1.	Адрес земельного участка	—
1.1.	Сведения о местоположении земельного участка (при отсутствии адреса) в структурированном в соответствии с федеральной информационной адресной системой виде	—
1.2.	Дополнительные сведения о местоположении земельного участка	—
2.	Площадь земельного участка ± величина погрешности определения (вычисления) площади (Р ± ΔР), м²	4 274 ± 23,00
3.	Формула, примененная для вычисления предельной погрешности определения площади земельного участка, с подставленными значениями и итоговые (вычисленные) значения	3,5*0,10*√(4 274,00) = 23
4.	Площадь земельного участка согласно сведениям Единого государственного реестра недвижимости (Ркад), м²	4 000,00
5.	Оценка расхождения Р и Ркад (Р - Ркад), м²	274
6.	Предельный минимальный и максимальный размеры земельного участка (Рмин и Рмакс), м²	Рмин = 300 Рмакс = 5 000
7.	Вид (виды) разрешенного использования	—
7.1.	Дополнительные сведения об использовании земельного участка	—
8.	Кадастровый или иной государственный учетный номер (инвентарный) здания, сооружения, объекта незавершенного строительства, расположенного на земельном участке	—
9.	Сведения о земельных участках (землях общего пользования, территории общего пользования), посредством которых обеспечивается доступ	Земли общего пользования
10.	Иные сведения	—
4. Пояснения к сведениям об уточняемом земельном участке с кадастровым номером 68:20:2201017:17 :		
1.	—	

1. Сведения о характерных точках границ уточняемого земельного участка с кадастровым номером 68:20:2201017:22 :

Система координат МСК-68, зона 1 Зона № 1

Обозначение характерных точек границ	Координаты, м				Метод определения координат	Формулы, примененные для расчета средней квадратической погрешности определения координат характерных точек границ (Mt), с подставленными в такие формулы значениями и итоговые (вычисленные) значения Mt, м	Описание закрепления точки
	содержатся в Едином государственном реестре недвижимости		определены в результате выполнения комплексных кадастровых работ				
	X	Y	X	Y			
1	2	3	4	5	6	7	8
н1927У	—	—	453 289,28	1 237 334,16	Метод спутниковых геодезических измерений (определений)	√(0,08^2 + 0,06^2) = 0,10	—
н1928У	—	—	453 303,99	1 237 356,46			
н1929У	—	—	453 225,60	1 237 416,45			
н1930У	—	—	453 207,43	1 237 431,63			
н1931У	—	—	453 190,61	1 237 415,18			
н1932У	—	—	453 189,61	1 237 414,20			
н1933У	—	—	453 203,84	1 237 402,49			
н1934У	—	—	453 210,84	1 237 396,22			
н1935У	—	—	453 236,47	1 237 374,07			
н1927У	—	—	453 289,28	1 237 334,16			

2. Сведения о частях границ уточняемого земельного участка с кадастровым номером 68:20:2201017:22 :

Обозначение части границ		Горизонтальное проложение (S), м	Описание прохождения части границ	Сведения о согласовании местоположения границ (согласовано/спорное)
от т.	до т.			
1	2	3	4	5

1	2	3	4	5
н1927У	н1928У	26,71	—	согласовано
н1928У	н1929У	98,71		
н1929У	н1930У	23,68		
н1930У	н1931У	23,53		
н1931У	н1932У	1,40		
н1932У	н1933У	18,43		
н1933У	н1934У	9,40		
н1934У	н1935У	33,88		
н1935У	н1927У	66,19		

3. Сведения о характеристиках уточняемого земельного участка с кадастровым номером 68:20:2201017:22 :

№ п/п	Наименование характеристики земельного участка	Значение характеристики
1	2	3
1.	Адрес земельного участка	—
1.1.	Сведения о местоположении земельного участка (при отсутствии адреса) в структурированном в соответствии с федеральной информационной адресной системой виде	—
1.2.	Дополнительные сведения о местоположении земельного участка	—
2.	Площадь земельного участка ± величина погрешности определения (вычисления) площади (Р ± ΔР), м²	3 278 ± 20,00
3.	Формула, примененная для вычисления предельной погрешности определения площади земельного участка, с подставленными значениями и итоговые (вычисленные) значения	3,5*0,10*√(3 278,00) = 20
4.	Площадь земельного участка согласно сведениям Единого государственного реестра недвижимости (Ркад), м²	3 278,00
5.	Оценка расхождения Р и Ркад (Р - Ркад), м²	0
6.	Предельный минимальный и максимальный размеры земельного участка (Рмин и Рмакс), м²	Рмин = 300 Рмакс = 5 000
7.	Вид (виды) разрешенного использования	—
7.1.	Дополнительные сведения об использовании земельного участка	—
8.	Кадастровый или иной государственный учетный номер (инвентарный) здания, сооружения, объекта незавершенного строительства, расположенного на земельном участке	68:20:2201011:58

1	2	3
9.	Сведения о земельных участках (землях общего пользования, территории общего пользования), посредством которых обеспечивается доступ	Земли общего пользования
10.	Иные сведения	—

4. Пояснения к сведениям об уточняемом земельном участке с кадастровым номером 68:20:2201017:22 :

1.	—

1. Сведения о характерных точках границ уточняемого земельного участка с кадастровым номером 68:20:2201017:24 :

Система координат МСК-68, зона 1 Зона № 1

Обозначение характерных точек границ	Координаты, м				Метод определения координат	Формулы, примененные для расчета средней квадратической погрешности определения координат характерных точек границ (Mt), с подставленными в такие формулы значениями и итоговые (вычисленные) значения Mt, м	Описание закрепления точки
	содержатся в Едином государственном реестре недвижимости		определены в результате выполнения комплексных кадастровых работ				
	X	Y	X	Y			
1	2	3	4	5	6	7	8
н1936У	—	—	453 342,13	1 237 400,40	Метод спутниковых геодезических измерений (определений)	√(0,08^2 + 0,06^2) = 0,10	—
н1937У	—	—	453 356,59	1 237 420,48			
н1938У	—	—	453 361,58	1 237 435,97			
н1939У	—	—	453 341,60	1 237 442,23			
н1940У	—	—	453 313,13	1 237 449,08			
н1941У	—	—	453 307,12	1 237 428,26			
н1936У	—	—	453 342,13	1 237 400,40			

2. Сведения о частях границ уточняемого земельного участка с кадастровым номером 68:20:2201017:24 :

Обозначение части границ		Горизонтальное проложение (S), м	Описание прохождения части границ	Сведения о согласовании местоположения границ (согласовано/спорное)
от т.	до т.			

1	2	3	4	5
н1936У	н1937У	24,74	—	согласовано
н1937У	н1938У	16,27		
н1938У	н1939У	20,94		
н1939У	н1940У	29,28		
н1940У	н1941У	21,67		
н1941У	н1936У	44,74		

3. Сведения о характеристиках уточняемого земельного участка с кадастровым номером 68:20:2201017:24 :

№ п/п	Наименование характеристики земельного участка	Значение характеристики
1	2	3
1.	Адрес земельного участка	—
1.1.	Сведения о местоположении земельного участка (при отсутствии адреса) в структурированном в соответствии с федеральной информационной адресной системой виде	—
1.2.	Дополнительные сведения о местоположении земельного участка	—
2.	Площадь земельного участка ± величина погрешности определения (вычисления) площади (Р ± ΔР), м²	1 520 ± 14,00
3.	Формула, примененная для вычисления предельной погрешности определения площади земельного участка, с подставленными значениями и итоговые (вычисленные) значения	3,5*0,10*√(1 520,00) = 14
4.	Площадь земельного участка согласно сведениям Единого государственного реестра недвижимости (Ркад), м²	1 520,00
5.	Оценка расхождения Р и Ркад (Р - Ркад), м²	0
6.	Предельный минимальный и максимальный размеры земельного участка (Рмин и Рмакс), м²	Рмин = 300 Рмакс = 5 000
7.	Вид (виды) разрешенного использования	—
7.1.	Дополнительные сведения об использовании земельного участка	—
8.	Кадастровый или иной государственный учетный номер (инвентарный) здания, сооружения, объекта незавершенного строительства, расположенного на земельном участке	68:20:2201017:87
9.	Сведения о земельных участках (землях общего пользования, территории общего пользования), посредством которых обеспечивается доступ	Земли общего пользования
10.	Иные сведения	—

4. Пояснения к сведениям об уточняемом земельном участке с кадастровым номером 68:20:2201017:24 :

1.	—

1. Сведения о характерных точках границ уточняемого земельного участка с кадастровым номером 68:20:2201017:25 :

Система координат МСК-68, зона 1 Зона № 1

Обозначение характерных точек границ	Координаты, м				Метод определения координат	Формулы, примененные для расчета средней квадратической погрешности определения координат характерных точек границ (Mt), с подставленными в такие формулы значениями и итоговые (вычисленные) значения Mt, м	Описание закрепления точки
	содержатся в Едином государственном реестре недвижимости		определены в результате выполнения комплексных кадастровых работ				
	X	Y	X	Y			
1	2	3	4	5	6	7	8
н1942У	—	—	453 379,23	1 237 409,48	Метод спутниковых геодезических измерений (определений)	√(0,08^2 + 0,06^2) = 0,10	—
н1943У	—	—	453 366,40	1 237 415,43			
н1937У	—	—	453 356,59	1 237 420,48			
н1936У	—	—	453 342,13	1 237 400,40			
н1944У	—	—	453 296,49	1 237 309,57			
н1945У	—	—	453 314,32	1 237 299,32			
н1946У	—	—	453 352,14	1 237 359,56			
н1947У	—	—	453 366,80	1 237 383,32			
н1948У	—	—	453 369,31	1 237 385,79			
н1949У	—	—	453 375,07	1 237 396,58			
н1942У	—	—	453 379,23	1 237 409,48			

2. Сведения о частях границ уточняемого земельного участка с кадастровым номером 68:20:2201017:25 :

Обозначение части границ		Горизонтальное проложение (S), м	Описание прохождения части границ	Сведения о согласовании местоположения границ (согласовано/спорное)
от т.	до т.			
1	2	3	4	5
н1942У	н1943У	14,14	—	согласовано
н1943У	н1937У	11,03		
н1937У	н1936У	24,74		
н1936У	н1944У	101,65		
н1944У	н1945У	20,57		
н1945У	н1946У	71,13		
н1946У	н1947У	27,92		
н1947У	н1948У	3,52		
н1948У	н1949У	12,23		
н1949У	н1942У	13,55		

3. Сведения о характеристиках уточняемого земельного участка с кадастровым номером 68:20:2201017:25 :

№ п/п	Наименование характеристики земельного участка	Значение характеристики
1	2	3
1.	Адрес земельного участка	—
1.1.	Сведения о местоположении земельного участка (при отсутствии адреса) в структурированном в соответствии с федеральной информационной адресной системой виде	—
1.2.	Дополнительные сведения о местоположении земельного участка	—
2.	Площадь земельного участка ± величина погрешности определения (вычисления) площади (Р ± ΔР), м²	3 300 ± 20,00
3.	Формула, примененная для вычисления предельной погрешности определения площади земельного участка, с подставленными значениями и итоговые (вычисленные) значения	3,5*0,10*√(3 300,00) = 20
4.	Площадь земельного участка согласно сведениям Единого государственного реестра недвижимости (Ркад), м²	3 300,00
5.	Оценка расхождения Р и Ркад (Р - Ркад), м²	0
6.	Предельный минимальный и максимальный размеры земельного участка (Рмин и Рмакс), м²	Рмин = 300 Рмакс = 5 000
7.	Вид (виды) разрешенного использования	—

1	2	3
7.1.	Дополнительные сведения об использовании земельного участка	—
8.	Кадастровый или иной государственный учетный номер (инвентарный) здания, сооружения, объекта незавершенного строительства, расположенного на земельном участке	—
9.	Сведения о земельных участках (землях общего пользования, территории общего пользования), посредством которых обеспечивается доступ	Земли общего пользования
10.	Иные сведения	—

4. Пояснения к сведениям об уточняемом земельном участке с кадастровым номером 68:20:2201017:25 :

1.	—

1. Сведения о характерных точках границ уточняемого земельного участка с кадастровым номером 68:20:2201017:27 :

Система координат МСК-68, зона 1 Зона № 1

Обозначение характерных точек границ	Координаты, м				Метод определения координат	Формулы, примененные для расчета средней квадратической погрешности определения координат характерных точек границ (Mt), с подставленными в такие формулы значениями и итоговые (вычисленные) значения Mt, м	Описание закрепления точки
	содержатся в Едином государственном реестре недвижимости		определены в результате выполнения комплексных кадастровых работ				
	X	Y	X	Y			
1	2	3	4	5	6	7	8
н1950У	—	—	453 375,78	1 237 358,43	Метод спутниковых геодезических измерений (определений)	√(0,08^2 + 0,06^2) = 0,10	—
н1951У	—	—	453 390,75	1 237 384,04			
н1952У	—	—	453 394,64	1 237 391,61			
н1953У	—	—	453 397,76	1 237 399,81			
н1954У	—	—	453 398,87	1 237 402,29			
н1942У	—	—	453 379,23	1 237 409,48			

1	2	3	4	5	6	7	8
н1949У	—	—	453 375,07	1 237 396,58	Метод спутниковых геодезических измерений (определений)	√(0,08^2 + 0,06^2) = 0,10	—
н1948У	—	—	453 369,31	1 237 385,79			
н1947У	—	—	453 366,80	1 237 383,32			
н1946У	—	—	453 352,14	1 237 359,56			
н1955У	—	—	453 369,91	1 237 348,52			
н1950У	—	—	453 375,78	1 237 358,43			

2. Сведения о частях границ уточняемого земельного участка с кадастровым номером 68:20:2201017:27 :

Обозначение части границ		Горизонтальное проложение (S), м	Описание прохождения части границ	Сведения о согласовании местоположения границ (согласовано/спорное)
от т.	до т.			
1	2	3	4	5
н1950У	н1951У	29,66	—	согласовано
н1951У	н1952У	8,51		
н1952У	н1953У	8,77		
н1953У	н1954У	2,72		
н1954У	н1942У	20,91		
н1942У	н1949У	13,55		
н1949У	н1948У	12,23		
н1948У	н1947У	3,52		
н1947У	н1946У	27,92		
н1946У	н1955У	20,92		
н1955У	н1950У	11,52		

3. Сведения о характеристиках уточняемого земельного участка с кадастровым номером 68:20:2201017:27 :

№ п/п	Наименование характеристики земельного участка	Значение характеристики
1	2	3

1	2	3
1.	Адрес земельного участка	—
1.1.	Сведения о местоположении земельного участка (при отсутствии адреса) в структурированном в соответствии с федеральной информационной адресной системой виде	—
1.2.	Дополнительные сведения о местоположении земельного участка	—
2.	Площадь земельного участка ± величина погрешности определения (вычисления) площади (Р ± ΔР), м²	1 200 ± 12,00
3.	Формула, примененная для вычисления предельной погрешности определения площади земельного участка, с подставленными значениями и итоговые (вычисленные) значения	3,5*0,10*√(1 200,00) = 12
4.	Площадь земельного участка согласно сведениям Единого государственного реестра недвижимости (Ркад), м²	1 200,00
5.	Оценка расхождения Р и Ркад (Р - Ркад), м²	0
6.	Предельный минимальный и максимальный размеры земельного участка (Рмин и Рмакс), м²	Рмин = 300 Рмакс = 5 000
7.	Вид (виды) разрешенного использования	—
7.1.	Дополнительные сведения об использовании земельного участка	—
8.	Кадастровый или иной государственный учетный номер (инвентарный) здания, сооружения, объекта незавершенного строительства, расположенного на земельном участке	68:20:2201017:123
9.	Сведения о земельных участках (землях общего пользования, территории общего пользования), посредством которых обеспечивается доступ	Земли общего пользования
10.	Иные сведения	—
4. Пояснения к сведениям об уточняемом земельном участке с кадастровым номером 68:20:2201017:27 :		
1.	—	

1. Сведения о характерных точках границ уточняемого земельного участка с кадастровым номером 68:20:2201017:31 :

Система координат МСК-68, зона 1 Зона № 1

Обозначение характерных точек границ	Координаты, м				Метод определения координат	Формулы, примененные для расчета средней квадратической погрешности определения координат характерных точек границ (Mt), с подставленными в такие формулы значениями и итоговые (вычисленные) значения Mt, м	Описание закрепления точки
	содержатся в Едином государственном реестре недвижимости		определены в результате выполнения комплексных кадастровых работ				
	X	Y	X	Y			
1	2	3	4	5	6	7	8
н1956У	—	—	453 393,57	1 237 452,72	Метод спутниковых геодезических измерений (определений)	√(0,08^2 + 0,06^2) = 0,10	—
н1957У	—	—	453 411,76	1 237 485,18			
н1958У	—	—	453 420,28	1 237 504,77			
н1959У	—	—	453 396,28	1 237 513,48			
н1960У	—	—	453 389,85	1 237 495,08			
н1961У	—	—	453 374,55	1 237 460,10			
н1956У	—	—	453 393,57	1 237 452,72			

2. Сведения о частях границ уточняемого земельного участка с кадастровым номером 68:20:2201017:31 :

Обозначение части границ		Горизонтальное проложение (S), м	Описание прохождения части границ	Сведения о согласовании местоположения границ (согласовано/спорное)
от т.	до т.			
1	2	3	4	5
н1956У	н1957У	37,21	—	согласовано
н1957У	н1958У	21,36		
н1958У	н1959У	25,53		
н1959У	н1960У	19,49		
н1960У	н1961У	38,18		
н1961У	н1956У	20,40		

3. Сведения о характеристиках уточняемого земельного участка с кадастровым номером 68:20:2201017:31 :		
№ п/п	Наименование характеристики земельного участка	Значение характеристики
1	2	3
1.	Адрес земельного участка	—
1.1.	Сведения о местоположении земельного участка (при отсутствии адреса) в структурированном в соответствии с федеральной информационной адресной системой виде	—
1.2.	Дополнительные сведения о местоположении земельного участка	—
2.	Площадь земельного участка ± величина погрешности определения (вычисления) площади (Р ± ΔР), м²	1 340 ± 13,00
3.	Формула, примененная для вычисления предельной погрешности определения площади земельного участка, с подставленными значениями и итоговые (вычисленные) значения	3,5*0,10*√(1 340,00) = 13
4.	Площадь земельного участка согласно сведениям Единого государственного реестра недвижимости (Ркад), м²	1 340,00
5.	Оценка расхождения Р и Ркад (Р - Ркад), м²	0
6.	Предельный минимальный и максимальный размеры земельного участка (Рмин и Рмакс), м²	Рмин = 300 Рмакс = 5 000
7.	Вид (виды) разрешенного использования	—
7.1.	Дополнительные сведения об использовании земельного участка	—
8.	Кадастровый или иной государственный учетный номер (инвентарный) здания, сооружения, объекта незавершенного строительства, расположенного на земельном участке	68:20:2201017:132
9.	Сведения о земельных участках (землях общего пользования, территории общего пользования), посредством которых обеспечивается доступ	Земли общего пользования
10.	Иные сведения	—
4. Пояснения к сведениям об уточняемом земельном участке с кадастровым номером 68:20:2201017:31 :		
1.	—	

1. Сведения о характерных точках границ уточняемого земельного участка с кадастровым номером 68:20:2201017:34 :

Система координат МСК-68, зона 1 Зона № 1

Обозначение характерных точек границ	Координаты, м				Метод определения координат	Формулы, примененные для расчета средней квадратической погрешности определения координат характерных точек границ (Mt), с подставленными в такие формулы значениями и итоговые (вычисленные) значения Mt, м	Описание закрепления точки
	содержатся в Едином государственном реестре недвижимости		определены в результате выполнения комплексных кадастровых работ				
	X	Y	X	Y			
1	2	3	4	5	6	7	8
н1962У	—	—	453 404,02	1 237 320,47	Метод спутниковых геодезических измерений (определений)	√(0,08^2 + 0,06^2) = 0,10	—
н1963У	—	—	453 425,69	1 237 357,03			
н1964У	—	—	453 440,32	1 237 382,89			
н1965У	—	—	453 447,51	1 237 397,01			
н1966У	—	—	453 433,00	1 237 403,76			
н1967У	—	—	453 428,84	1 237 395,03			
н1968У	—	—	453 423,24	1 237 384,01			
н1969У	—	—	453 410,70	1 237 361,61			
н1970У	—	—	453 397,30	1 237 339,65			
н1971У	—	—	453 390,36	1 237 328,55			
н1962У	—	—	453 404,02	1 237 320,47			

2. Сведения о частях границ уточняемого земельного участка с кадастровым номером 68:20:2201017:34 :

Обозначение части границ		Горизонтальное проложение (S), м	Описание прохождения части границ	Сведения о согласовании местоположения границ (согласовано/спорное)
от т.	до т.			
1	2	3	4	5
н1962У	н1963У	42,50	—	согласовано
н1963У	н1964У	29,71		
н1964У	н1965У	15,85		
н1965У	н1966У	16,00		
н1966У	н1967У	9,67		
н1967У	н1968У	12,36		
н1968У	н1969У	25,67		
н1969У	н1970У	25,73		
н1970У	н1971У	13,09		
н1971У	н1962У	15,87		

3. Сведения о характеристиках уточняемого земельного участка с кадастровым номером 68:20:2201017:34 :

№ п/п	Наименование характеристики земельного участка	Значение характеристики
1	2	3
1.	Адрес земельного участка	—
1.1.	Сведения о местоположении земельного участка (при отсутствии адреса) в структурированном в соответствии с федеральной информационной адресной системой виде	—
1.2.	Дополнительные сведения о местоположении земельного участка	—
2.	Площадь земельного участка ± величина погрешности определения (вычисления) площади (Р ± ΔР), м²	1 355 ± 13,00
3.	Формула, примененная для вычисления предельной погрешности определения площади земельного участка, с подставленными значениями и итоговые (вычисленные) значения	3,5*0,10*√(1 355,00) = 13
4.	Площадь земельного участка согласно сведениям Единого государственного реестра недвижимости (Ркад), м²	1 247,00
5.	Оценка расхождения Р и Ркад (Р - Ркад), м²	108
6.	Предельный минимальный и максимальный размеры земельного участка (Рмин и Рмакс), м²	Рмин = 300 Рмакс = 5 000
7.	Вид (виды) разрешенного использования	—

1	2	3
7.1.	Дополнительные сведения об использовании земельного участка	—
8.	Кадастровый или иной государственный учетный номер (инвентарный) здания, сооружения, объекта незавершенного строительства, расположенного на земельном участке	—
9.	Сведения о земельных участках (землях общего пользования, территории общего пользования), посредством которых обеспечивается доступ	Земли общего пользования
10.	Иные сведения	—

4. Пояснения к сведениям об уточняемом земельном участке с кадастровым номером 68:20:2201017:34 :

1.	—

1. Сведения о характерных точках границ уточняемого земельного участка с кадастровым номером 68:20:2201017:37 :

Система координат МСК-68, зона 1 Зона № 1

Обозначение характерных точек границ	Координаты, м				Метод определения координат	Формулы, примененные для расчета средней квадратической погрешности определения координат характерных точек границ (Mt), с подставленными в такие формулы значениями и итоговые (вычисленные) значения Mt, м	Описание закрепления точки
	содержатся в Едином государственном реестре недвижимости		определены в результате выполнения комплексных кадастровых работ				
	X	Y	X	Y			
1	2	3	4	5	6	7	8
н1972У	—	—	453 459,72	1 237 319,63	Метод спутниковых геодезических измерений (определений)	√(0,08^2 + 0,06^2) = 0,10	—
н1973У	—	—	453 466,06	1 237 326,61			
н1974У	—	—	453 495,59	1 237 374,59			
н1975У	—	—	453 461,72	1 237 389,65			
н1976У	—	—	453 415,63	1 237 309,68			
н1977У	—	—	453 390,74	1 237 269,63			

1	2	3	4	5	6	7	8
н1978У	—	—	453 415,33	1 237 253,90	Метод спутниковых геодезических измерений (определений)	√(0,08^2 + 0,06^2) = 0,10	—
н1972У	—	—	453 459,72	1 237 319,63			

2. Сведения о частях границ уточняемого земельного участка с кадастровым номером 68:20:2201017:37 :

Обозначение части границ		Горизонтальное проложение (S), м	Описание прохождения части границ	Сведения о согласовании местоположения границ (согласовано/спорное)
от т.	до т.			
1	2	3	4	5
н1972У	н1973У	9,43	—	согласовано
н1973У	н1974У	56,34		
н1974У	н1975У	37,07		
н1975У	н1976У	92,30		
н1976У	н1977У	47,15		
н1977У	н1978У	29,19		
н1978У	н1972У	79,32		

3. Сведения о характеристиках уточняемого земельного участка с кадастровым номером 68:20:2201017:37 :

№ п/п	Наименование характеристики земельного участка	Значение характеристики
1	2	3
1.	Адрес земельного участка	—
1.1.	Сведения о местоположении земельного участка (при отсутствии адреса) в структурированном в соответствии с федеральной информационной адресной системой виде	—
1.2.	Дополнительные сведения о местоположении земельного участка	—
2.	Площадь земельного участка ± величина погрешности определения (вычисления) площади (Р ± ΔР), м²	4 700 ± 24,00
3.	Формула, примененная для вычисления предельной погрешности определения площади земельного участка, с подставленными значениями и итоговые (вычисленные) значения	3,5*0,10*√(4 700,00) = 24
4.	Площадь земельного участка согласно сведениям Единого государственного реестра недвижимости (Ркад), м²	4 700,00
5.	Оценка расхождения Р и Ркад (Р - Ркад), м²	0

1	2	3
6.	Предельный минимальный и максимальный размеры земельного участка (Рмин и Рмакс), м²	Рмин = 300 Рмакс = 5 000
7.	Вид (виды) разрешенного использования	—
7.1.	Дополнительные сведения об использовании земельного участка	—
8.	Кадастровый или иной государственный учетный номер (инвентарный) здания, сооружения, объекта незавершенного строительства, расположенного на земельном участке	—
9.	Сведения о земельных участках (землях общего пользования, территории общего пользования), посредством которых обеспечивается доступ	Земли общего пользования
10.	Иные сведения	—

4. Пояснения к сведениям об уточняемом земельном участке с кадастровым номером 68:20:2201017:37 :

1.	—

1. Сведения о характерных точках границ уточняемого земельного участка с кадастровым номером 68:20:2201017:38 :

Система координат МСК-68, зона 1 Зона № 1

Обозначение характерных точек границ	Координаты, м				Метод определения координат	Формулы, примененные для расчета средней квадратической погрешности определения координат характерных точек границ (Mt), с подставленными в такие формулы значениями и итоговые (вычисленные) значения Mt, м	Описание закрепления точки
	содержатся в Едином государственном реестре недвижимости		определены в результате выполнения комплексных кадастровых работ				
	X	Y	X	Y			
1	2	3	4	5	6	7	8
н1979У	—	—	453 402,59	1 237 203,11	Метод спутниковых геодезических измерений (определений)	√(0,08^2 + 0,06^2) = 0,10	—
н1980У	—	—	453 489,39	1 237 311,48			
н1981У	—	—	453 499,54	1 237 323,34			
н1982У	—	—	453 499,33	1 237 324,62			
н1983У	—	—	453 510,45	1 237 339,27			

1	2	3	4	5	6	7	8
н1984У	—	—	453 511,34	1 237 339,41	Метод спутниковых геодезических измерений (определений)	√(0,08^2 + 0,06^2) = 0,10	—
н1985У	—	—	453 520,88	1 237 350,25			
н1986У	—	—	453 521,60	1 237 350,83			
н1987У	—	—	453 503,35	1 237 367,47			
н1974У	—	—	453 495,59	1 237 374,59			
н1973У	—	—	453 466,06	1 237 326,61			
н1972У	—	—	453 459,72	1 237 319,63			
н1978У	—	—	453 415,33	1 237 253,90			
н1988У	—	—	453 387,39	1 237 212,53			
н1979У	—	—	453 402,59	1 237 203,11			

2. Сведения о частях границ уточняемого земельного участка с кадастровым номером 68:20:2201017:38 :

Обозначение части границ		Горизонтальное проложение (S), м	Описание прохождения части границ	Сведения о согласовании местоположения границ (согласовано/спорное)
от т.	до т.			
1	2	3	4	5
н1979У	н1980У	138,85	—	согласовано
н1980У	н1981У	15,61		
н1981У	н1982У	1,30		
н1982У	н1983У	18,39		
н1983У	н1984У	0,90		
н1984У	н1985У	14,44		
н1985У	н1986У	0,92		
н1986У	н1987У	24,70		
н1987У	н1974У	10,53		
н1974У	н1973У	56,34		

1	2	3	4	5
н1973У	н1972У	9,43	—	согласовано
н1972У	н1978У	79,32		
н1978У	н1988У	49,92		
н1988У	н1979У	17,88		

3. Сведения о характеристиках уточняемого земельного участка с кадастровым номером 68:20:2201017:38 :

№ п/п	Наименование характеристики земельного участка	Значение характеристики
1	2	3
1.	Адрес земельного участка	—
1.1.	Сведения о местоположении земельного участка (при отсутствии адреса) в структурированном в соответствии с федеральной информационной адресной системой виде	—
1.2.	Дополнительные сведения о местоположении земельного участка	—
2.	Площадь земельного участка ± величина погрешности определения (вычисления) площади (Р ± ΔР), м²	4 900 ± 25,00
3.	Формула, примененная для вычисления предельной погрешности определения площади земельного участка, с подставленными значениями и итоговые (вычисленные) значения	3,5*0,10*√(4 900,00) = 25
4.	Площадь земельного участка согласно сведениям Единого государственного реестра недвижимости (Ркад), м²	4 900,00
5.	Оценка расхождения Р и Ркад (Р - Ркад), м²	0
6.	Предельный минимальный и максимальный размеры земельного участка (Рмин и Рмакс), м²	Рмин = 300 Рмакс = 5 000
7.	Вид (виды) разрешенного использования	—
7.1.	Дополнительные сведения об использовании земельного участка	—
8.	Кадастровый или иной государственный учетный номер (инвентарный) здания, сооружения, объекта незавершенного строительства, расположенного на земельном участке	68:20:2201017:120
9.	Сведения о земельных участках (землях общего пользования, территории общего пользования), посредством которых обеспечивается доступ	Земли общего пользования
10.	Иные сведения	—

4. Пояснения к сведениям об уточняемом земельном участке с кадастровым номером 68:20:2201017:38 :

1.	—

1. Сведения о характерных точках границ уточняемого земельного участка с кадастровым номером 68:20:2201017:40 :

Система координат МСК-68, зона 1 Зона № 1

Обозначение характерных точек границ	Координаты, м				Метод определения координат	Формулы, примененные для расчета средней квадратической погрешности определения координат характерных точек границ (Mt), с подставленными в такие формулы значениями и итоговые (вычисленные) значения Mt, м	Описание закрепления точки
	содержатся в Едином государственном реестре недвижимости		определены в результате выполнения комплексных кадастровых работ				
	X	Y	X	Y			
1	2	3	4	5	6	7	8
н1897У	—	—	453 526,95	1 237 301,73	Метод спутниковых геодезических измерений (определений)	√(0,08^2 + 0,06^2) = 0,10	—
н1909У	—	—	453 510,88	1 237 314,63			
н1989У	—	—	453 500,28	1 237 301,68			
н1990У	—	—	453 413,48	1 237 193,31			
н1991У	—	—	453 428,11	1 237 182,79			
н1992У	—	—	453 492,50	1 237 261,44			
н1993У	—	—	453 513,08	1 237 285,37			
н1994У	—	—	453 521,71	1 237 294,83			
н1897У	—	—	453 526,95	1 237 301,73			

2. Сведения о частях границ уточняемого земельного участка с кадастровым номером 68:20:2201017:40 :

Обозначение части границ		Горизонтальное проложение (S), м	Описание прохождения части границ	Сведения о согласовании местоположения границ (согласовано/спорное)
от т.	до т.			
1	2	3	4	5
н1897У	н1909У	20,61	—	согласовано
н1909У	н1989У	16,74		

1	2	3	4	5
н1989У	н1990У	138,85	—	согласовано
н1990У	н1991У	18,02		
н1991У	н1992У	101,65		
н1992У	н1993У	31,56		
н1993У	н1994У	12,81		
н1994У	н1897У	8,66		

3. Сведения о характеристиках уточняемого земельного участка с кадастровым номером 68:20:2201017:40 :

№ п/п	Наименование характеристики земельного участка	Значение характеристики
1	2	3
1.	Адрес земельного участка	—
1.1.	Сведения о местоположении земельного участка (при отсутствии адреса) в структурированном в соответствии с федеральной информационной адресной системой виде	—
1.2.	Дополнительные сведения о местоположении земельного участка	—
2.	Площадь земельного участка ± величина погрешности определения (вычисления) площади (Р ± ΔР), м²	2 955 ± 19,00
3.	Формула, примененная для вычисления предельной погрешности определения площади земельного участка, с подставленными значениями и итоговые (вычисленные) значения	3,5*0,10*√(2 955,00) = 19
4.	Площадь земельного участка согласно сведениям Единого государственного реестра недвижимости (Ркад), м²	3 000,00
5.	Оценка расхождения Р и Ркад (Р - Ркад), м²	45
6.	Предельный минимальный и максимальный размеры земельного участка (Рмин и Рмакс), м²	Рмин = 300 Рмакс = 5 000
7.	Вид (виды) разрешенного использования	—
7.1.	Дополнительные сведения об использовании земельного участка	—
8.	Кадастровый или иной государственный учетный номер (инвентарный) здания, сооружения, объекта незавершенного строительства, расположенного на земельном участке	—
9.	Сведения о земельных участках (землях общего пользования, территории общего пользования), посредством которых обеспечивается доступ	Земли общего пользования
10.	Иные сведения	—

4. Пояснения к сведениям об уточняемом земельном участке с кадастровым номером 68:20:2201017:40 :

1.	—

1. Сведения о характерных точках границ уточняемого земельного участка с кадастровым номером 68:20:2201017:45 :

Система координат МСК-68, зона 1 Зона № 1

Обозначение характерных точек границ	Координаты, м				Метод определения координат	Формулы, примененные для расчета средней квадратической погрешности определения координат характерных точек границ (Mt), с подставленными в такие формулы значениями и итоговые (вычисленные) значения Mt, м	Описание закрепления точки
	содержатся в Едином государственном реестре недвижимости		определены в результате выполнения комплексных кадастровых работ				
	X	Y	X	Y			
1	2	3	4	5	6	7	8
н1995У	—	—	453 540,68	1 237 202,95	Метод спутниковых геодезических измерений (определений)	√(0,08^2 + 0,06^2) = 0,10	—
н1996У	—	—	453 565,79	1 237 237,38			
н1997У	—	—	453 580,66	1 237 256,64			
н1998У	—	—	453 584,33	1 237 253,50			
н1999У	—	—	453 586,97	1 237 256,31			
н2000У	—	—	453 597,03	1 237 267,21			
н2001У	—	—	453 594,21	1 237 269,70			
н2002У	—	—	453 577,26	1 237 286,33			
н2003У	—	—	453 566,14	1 237 276,53			
н2004У	—	—	453 554,07	1 237 266,41			
н2005У	—	—	453 559,83	1 237 259,12			

1	2	3	4	5	6	7	8
н2006У	—	—	453 509,01	1 237 193,84	Метод спутниковых геодезических измерений (определений)	√(0,08^2 + 0,06^2) = 0,10	—
н2007У	—	—	453 523,90	1 237 181,99			
н1995У	—	—	453 540,68	1 237 202,95			

2. Сведения о частях границ уточняемого земельного участка с кадастровым номером 68:20:2201017:45 :

Обозначение части границ		Горизонтальное проложение (S), м	Описание прохождения части границ	Сведения о согласовании местоположения границ (согласовано/спорное)
от т.	до т.			
1	2	3	4	5
н1995У	н1996У	42,61	—	согласовано
н1996У	н1997У	24,33		
н1997У	н1998У	4,83		
н1998У	н1999У	3,86		
н1999У	н2000У	14,83		
н2000У	н2001У	3,76		
н2001У	н2002У	23,75		
н2002У	н2003У	14,82		
н2003У	н2004У	15,75		
н2004У	н2005У	9,29		
н2005У	н2006У	82,73		
н2006У	н2007У	19,03		
н2007У	н1995У	26,85		

3. Сведения о характеристиках уточняемого земельного участка с кадастровым номером 68:20:2201017:45 :

№ п/п	Наименование характеристики земельного участка	Значение характеристики
1	2	3
1.	Адрес земельного участка	—
1.1.	Сведения о местоположении земельного участка (при отсутствии адреса) в структурированном в соответствии с федеральной информационной адресной системой виде	—
1.2.	Дополнительные сведения о местоположении земельного участка	—
2.	Площадь земельного участка ± величина погрешности определения (вычисления) площади (P ± ΔP), м²	2 400 ± 17,00

1	2	3
3.	Формула, примененная для вычисления предельной погрешности определения площади земельного участка, с подставленными значениями и итоговые (вычисленные) значения	3,5*0,10*√(2 400,00) = 17
4.	Площадь земельного участка согласно сведениям Единого государственного реестра недвижимости (Ркад), м²	2 400,00
5.	Оценка расхождения Р и Ркад (Р - Ркад), м²	0
6.	Предельный минимальный и максимальный размеры земельного участка (Рмин и Рмакс), м²	Рмин = 300 Рмакс = 5 000
7.	Вид (виды) разрешенного использования	—
7.1.	Дополнительные сведения об использовании земельного участка	—
8.	Кадастровый или иной государственный учетный номер (инвентарный) здания, сооружения, объекта незавершенного строительства, расположенного на земельном участке	68:20:2201017:107
9.	Сведения о земельных участках (землях общего пользования, территории общего пользования), посредством которых обеспечивается доступ	Земли общего пользования
10.	Иные сведения	—

4. Пояснения к сведениям об уточняемом земельном участке с кадастровым номером 68:20:2201017:45 :

1.	—

1. Сведения о характерных точках границ уточняемого земельного участка с кадастровым номером 68:20:2201017:47 :

Система координат МСК-68, зона 1 Зона № 1

Обозначение характерных точек границ	Координаты, м				Метод определения координат	Формулы, примененные для расчета средней квадратической погрешности определения координат характерных точек границ (Mt), с подставленными в такие формулы значениями и итоговые (вычисленные) значения Mt, м	Описание закрепления точки
	содержатся в Едином государственном реестре недвижимости		определены в результате выполнения комплексных кадастровых работ				
	X	Y	X	Y			
1	2	3	4	5	6	7	8
н2008У	—	—	453 609,66	1 237 254,05	Метод спутниковых геодезических измерений (определений)	√(0,08^2 + 0,06^2) = 0,10	—

1	2	3	4	5	6	7	8
н2009У	—	—	453 599,26	1 237 265,13	Метод спутниковых геодезических измерений (определений)	√(0,08^2 + 0,06^2) = 0,10	—
н2010У	—	—	453 589,47	1 237 253,91			
н1999У	—	—	453 586,97	1 237 256,31			
н1998У	—	—	453 584,33	1 237 253,50			
н1997У	—	—	453 580,66	1 237 256,64			
н1996У	—	—	453 565,79	1 237 237,38			
н1995У	—	—	453 540,68	1 237 202,95			
н2007У	—	—	453 523,90	1 237 181,99			
н2011У	—	—	453 416,52	1 237 046,10			
н2012У	—	—	453 428,46	1 237 036,62			
н2013У	—	—	453 545,54	1 237 176,95			
н2014У	—	—	453 598,20	1 237 241,66			
н2008У	—	—	453 609,66	1 237 254,05			

2. Сведения о частях границ уточняемого земельного участка с кадастровым номером 68:20:2201017:47 :

Обозначение части границ		Горизонтальное проложение (S), м	Описание прохождения части границ	Сведения о согласовании местоположения границ (согласовано/спорное)
от т.	до т.			
1	2	3	4	5
н2008У	н2009У	15,20	—	согласовано
н2009У	н2010У	14,89		
н2010У	н1999У	3,47		
н1999У	н1998У	3,86		
н1998У	н1997У	4,83		

1	2	3	4	5
н1997У	н1996У	24,33	—	согласовано
н1996У	н1995У	42,61		
н1995У	н2007У	26,85		
н2007У	н2011У	173,20		
н2011У	н2012У	15,25		
н2012У	н2013У	182,76		
н2013У	н2014У	83,43		
н2014У	н2008У	16,88		

3. Сведения о характеристиках уточняемого земельного участка с кадастровым номером 68:20:2201017:47 :

№ п/п	Наименование характеристики земельного участка	Значение характеристики
1	2	3
1.	Адрес земельного участка	—
1.1.	Сведения о местоположении земельного участка (при отсутствии адреса) в структурированном в соответствии с федеральной информационной адресной системой виде	—
1.2.	Дополнительные сведения о местоположении земельного участка	—
2.	Площадь земельного участка ± величина погрешности определения (вычисления) площади (Р ± ΔР), м²	5 306 ± 25,00
3.	Формула, примененная для вычисления предельной погрешности определения площади земельного участка, с подставленными значениями и итоговые (вычисленные) значения	3,5*0,10*√(5 306,00) = 25
4.	Площадь земельного участка согласно сведениям Единого государственного реестра недвижимости (Ркад), м²	5 400,00
5.	Оценка расхождения Р и Ркад (Р - Ркад), м²	94
6.	Предельный минимальный и максимальный размеры земельного участка (Рмин и Рмакс), м²	Рмин = 300 Рмакс = 5 000
7.	Вид (виды) разрешенного использования	—
7.1.	Дополнительные сведения об использовании земельного участка	—
8.	Кадастровый или иной государственный учетный номер (инвентарный) здания, сооружения, объекта незавершенного строительства, расположенного на земельном участке	—

1	2	3
9.	Сведения о земельных участках (землях общего пользования, территории общего пользования), посредством которых обеспечивается доступ	Земли общего пользования
10.	Иные сведения	—

4. Пояснения к сведениям об уточняемом земельном участке с кадастровым номером 68:20:2201017:47 :

1.	—

1. Сведения о характерных точках границ уточняемого земельного участка с кадастровым номером 68:20:2201017:50 :

Система координат МСК-68, зона 1 Зона № 1

Обозначение характерных точек границ	Координаты, м				Метод определения координат	Формулы, примененные для расчета средней квадратической погрешности определения координат характерных точек границ (Mt), с подставленными в такие формулы значениями и итоговые (вычисленные) значения Mt, м	Описание закрепления точки
	содержатся в Едином государственном реестре недвижимости		определены в результате выполнения комплексных кадастровых работ				
	X	Y	X	Y			
1	2	3	4	5	6	7	8
н2015У	—	—	453 623,60	1 237 217,99	Метод спутниковых геодезических измерений (определений)	√(0,08^2 + 0,06^2) = 0,10	—
н2016У	—	—	453 609,30	1 237 232,05			
н2017У	—	—	453 557,27	1 237 166,66			
н2018У	—	—	453 512,50	1 237 110,39			
н2019У	—	—	453 526,27	1 237 097,83			
н2020У	—	—	453 546,81	1 237 122,89			
н2021У	—	—	453 588,14	1 237 174,11			
н2022У	—	—	453 610,66	1 237 201,41			

1	2	3	4	5	6	7	8
н2023У	—	—	453 610,22	1 237 202,65	Метод спутниковых геодезических измерений (определений)	√(0,08^2 + 0,06^2) = 0,10	—
н2015У	—	—	453 623,60	1 237 217,99			

2. Сведения о частях границ уточняемого земельного участка с кадастровым номером 68:20:2201017:50 :

Обозначение части границ		Горизонтальное проложение (S), м	Описание прохождения части границ	Сведения о согласовании местоположения границ (согласовано/спорное)
от т.	до т.			
1	2	3	4	5
н2015У	н2016У	20,05	—	согласовано
н2016У	н2017У	83,56		
н2017У	н2018У	71,91		
н2018У	н2019У	18,64		
н2019У	н2020У	32,40		
н2020У	н2021У	65,82		
н2021У	н2022У	35,39		
н2022У	н2023У	1,32		
н2023У	н2015У	20,36		

3. Сведения о характеристиках уточняемого земельного участка с кадастровым номером 68:20:2201017:50 :

№ п/п	Наименование характеристики земельного участка	Значение характеристики
1	2	3
1.	Адрес земельного участка	—
1.1.	Сведения о местоположении земельного участка (при отсутствии адреса) в структурированном в соответствии с федеральной информационной адресной системой виде	—
1.2.	Дополнительные сведения о местоположении земельного участка	—
2.	Площадь земельного участка ± величина погрешности определения (вычисления) площади (Р ± ΔР), м²	3 001 ± 19,00
3.	Формула, примененная для вычисления предельной погрешности определения площади земельного участка, с подставленными значениями и итоговые (вычисленные) значения	3,5*0,10*√(3 001,00) = 19
4.	Площадь земельного участка согласно сведениям Единого государственного реестра недвижимости (Ркад), м²	3 000,00

1	2	3
5.	Оценка расхождения Р и Ркад (Р - Ркад), м²	1
6.	Предельный минимальный и максимальный размеры земельного участка (Рмин и Рмакс), м²	Рмин = 300 Рмакс = 5 000
7.	Вид (виды) разрешенного использования	—
7.1.	Дополнительные сведения об использовании земельного участка	—
8.	Кадастровый или иной государственный учетный номер (инвентарный) здания, сооружения, объекта незавершенного строительства, расположенного на земельном участке	68:20:2201017:109
9.	Сведения о земельных участках (землях общего пользования, территории общего пользования), посредством которых обеспечивается доступ	Земли общего пользования
10.	Иные сведения	—

4. Пояснения к сведениям об уточняемом земельном участке с кадастровым номером 68:20:2201017:50 :

1.	—

1. Сведения о характерных точках границ уточняемого земельного участка с кадастровым номером 68:20:2201017:51 :

Система координат МСК-68, зона 1 Зона № 1

Обозначение характерных точек границ	Координаты, м				Метод определения координат	Формулы, примененные для расчета средней квадратической погрешности определения координат характерных точек границ (Mt), с подставленными в такие формулы значениями и итоговые (вычисленные) значения Mt, м	Описание закрепления точки
	содержатся в Едином государственном реестре недвижимости		определены в результате выполнения комплексных кадастровых работ				
	X	Y	X	Y			
1	2	3	4	5	6	7	8
н2024У	—	—	453 470,49	1 237 029,56	Метод спутниковых геодезических измерений (определений)	√(0,08^2 + 0,06^2) = 0,10	—
н2025У	—	—	453 508,32	1 237 078,76			
н2026У	—	—	453 495,41	1 237 088,65			
н2027У	—	—	453 456,66	1 237 037,32			

1	2	3	4	5	6	7	8
н2024У	—	—	453 470,49	1 237 029,56	Метод спутниковых геодезических измерений (определений)	√(0,08^2 + 0,06^2) = 0,10	—

2. Сведения о частях границ уточняемого земельного участка с кадастровым номером 68:20:2201017:51 :

Обозначение части границ		Горизонтальное проложение (S), м	Описание прохождения части границ	Сведения о согласовании местоположения границ (согласовано/спорное)
от т.	до т.			
1	2	3	4	5
н2024У	н2025У	62,06	—	согласовано
н2025У	н2026У	16,26		
н2026У	н2027У	64,31		
н2027У	н2024У	15,86		

3. Сведения о характеристиках уточняемого земельного участка с кадастровым номером 68:20:2201017:51 :

№ п/п	Наименование характеристики земельного участка	Значение характеристики
1	2	3
1.	Адрес земельного участка	—
1.1.	Сведения о местоположении земельного участка (при отсутствии адреса) в структурированном в соответствии с федеральной информационной адресной системой виде	—
1.2.	Дополнительные сведения о местоположении земельного участка	—
2.	Площадь земельного участка ± величина погрешности определения (вычисления) площади (Р ± ΔР), м²	1 010 ± 11,00
3.	Формула, примененная для вычисления предельной погрешности определения площади земельного участка, с подставленными значениями и итоговые (вычисленные) значения	3,5*0,10*√(1 010,00) = 11
4.	Площадь земельного участка согласно сведениям Единого государственного реестра недвижимости (Ркад), м²	1 000,00
5.	Оценка расхождения Р и Ркад (Р - Ркад), м²	10
6.	Предельный минимальный и максимальный размеры земельного участка (Рмин и Рмакс), м²	Рмин = 300 Рмакс = 5 000
7.	Вид (виды) разрешенного использования	—
7.1.	Дополнительные сведения об использовании земельного участка	—

1	2	3
8.	Кадастровый или иной государственный учетный номер (инвентарный) здания, сооружения, объекта незавершенного строительства, расположенного на земельном участке	—
9.	Сведения о земельных участках (землях общего пользования, территории общего пользования), посредством которых обеспечивается доступ	Земли общего пользования
10.	Иные сведения	—

4. Пояснения к сведениям об уточняемом земельном участке с кадастровым номером 68:20:2201017:51 :

1.	—

1. Сведения о характерных точках границ уточняемого земельного участка с кадастровым номером 68:20:2201017:59 :

Система координат МСК-68, зона 1 Зона № 1

Обозначение характерных точек границ	Координаты, м				Метод определения координат	Формулы, примененные для расчета средней квадратической погрешности определения координат характерных точек границ (Mt), с подставленными в такие формулы значениями и итоговые (вычисленные) значения Mt, м	Описание закрепления точки
	содержатся в Едином государственном реестре недвижимости		определены в результате выполнения комплексных кадастровых работ				
	X	Y	X	Y			
1	2	3	4	5	6	7	8
н2028У	—	—	453 701,07	1 237 067,85	Метод спутниковых геодезических измерений (определений)	√(0,08^2 + 0,06^2) = 0,10	—
н2029У	—	—	453 729,94	1 237 103,53			
н2030У	—	—	453 717,32	1 237 118,01			
н2031У	—	—	453 705,85	1 237 102,58			
н2032У	—	—	453 663,06	1 237 039,14			
н2033У	—	—	453 674,10	1 237 031,05			
н2028У	—	—	453 701,07	1 237 067,85			

2. Сведения о частях границ уточняемого земельного участка с кадастровым номером 68:20:2201017:59 :

Обозначение части границ		Горизонтальное проложение (S), м	Описание прохождения части границ	Сведения о согласовании местоположения границ (согласовано/спорное)
от т.	до т.			
1	2	3	4	5
н2028У	н2029У	45,90	—	согласовано
н2029У	н2030У	19,21		
н2030У	н2031У	19,23		
н2031У	н2032У	76,52		
н2032У	н2033У	13,69		
н2033У	н2028У	45,62		

3. Сведения о характеристиках уточняемого земельного участка с кадастровым номером 68:20:2201017:59 :

№ п/п	Наименование характеристики земельного участка	Значение характеристики
1	2	3
1.	Адрес земельного участка	—
1.1.	Сведения о местоположении земельного участка (при отсутствии адреса) в структурированном в соответствии с федеральной информационной адресной системой виде	—
1.2.	Дополнительные сведения о местоположении земельного участка	—
2.	Площадь земельного участка ± величина погрешности определения (вычисления) площади (Р ± ΔР), м²	1 500 ± 14,00
3.	Формула, примененная для вычисления предельной погрешности определения площади земельного участка, с подставленными значениями и итоговые (вычисленные) значения	3,5*0,10*√(1 500,00) = 14
4.	Площадь земельного участка согласно сведениям Единого государственного реестра недвижимости (Ркад), м²	1 500,00
5.	Оценка расхождения Р и Ркад (Р - Ркад), м²	0
6.	Предельный минимальный и максимальный размеры земельного участка (Рмин и Рмакс), м²	Рмин = 300 Рмакс = 5 000
7.	Вид (виды) разрешенного использования	—
7.1.	Дополнительные сведения об использовании земельного участка	—
8.	Кадастровый или иной государственный учетный номер (инвентарный) здания, сооружения, объекта незавершенного строительства, расположенного на земельном участке	—

1	2	3
9.	Сведения о земельных участках (землях общего пользования, территории общего пользования), посредством которых обеспечивается доступ	Земли общего пользования
10.	Иные сведения	—

4. Пояснения к сведениям об уточняемом земельном участке с кадастровым номером 68:20:2201017:59 :

1.	—

1. Сведения о характерных точках границ уточняемого земельного участка с кадастровым номером 68:20:2201017:60 :

Система координат МСК-68, зона 1 Зона № 1

Обозначение характерных точек границ	Координаты, м				Метод определения координат	Формулы, примененные для расчета средней квадратической погрешности определения координат характерных точек границ (Mt), с подставленными в такие формулы значениями и итоговые (вычисленные) значения Mt, м	Описание закрепления точки
	содержатся в Едином государственном реестре недвижимости		определены в результате выполнения комплексных кадастровых работ				
	X	Y	X	Y			
1	2	3	4	5	6	7	8
н2034У	—	—	453 647,36	1 236 969,28	Метод спутниковых геодезических измерений (определений)	√(0,08^2 + 0,06^2) = 0,10	—
н2035У	—	—	453 676,93	1 237 003,30			
н2036У	—	—	453 737,61	1 237 080,67			
н2037У	—	—	453 743,92	1 237 088,59			
н2029У	—	—	453 729,94	1 237 103,53			
н2028У	—	—	453 701,07	1 237 067,85			
н2033У	—	—	453 674,10	1 237 031,05			
н2038У	—	—	453 662,73	1 237 015,52			

1	2	3	4	5	6	7	8
н2039У	—	—	453 634,31	1 236 979,22	Метод спутниковых геодезических измерений (определений)	√(0,08^2 + 0,06^2) = 0,10	—
н2034У	—	—	453 647,36	1 236 969,28			

2. Сведения о частях границ уточняемого земельного участка с кадастровым номером 68:20:2201017:60 :

Обозначение части границ		Горизонтальное проложение (S), м	Описание прохождения части границ	Сведения о согласовании местоположения границ (согласовано/спорное)
от т.	до т.			
1	2	3	4	5
н2034У	н2035У	45,07	—	согласовано
н2035У	н2036У	98,33		
н2036У	н2037У	10,13		
н2037У	н2029У	20,46		
н2029У	н2028У	45,90		
н2028У	н2033У	45,62		
н2033У	н2038У	19,25		
н2038У	н2039У	46,10		
н2039У	н2034У	16,40		

3. Сведения о характеристиках уточняемого земельного участка с кадастровым номером 68:20:2201017:60 :

№ п/п	Наименование характеристики земельного участка	Значение характеристики
1	2	3
1.	Адрес земельного участка	—
1.1.	Сведения о местоположении земельного участка (при отсутствии адреса) в структурированном в соответствии с федеральной информационной адресной системой виде	—
1.2.	Дополнительные сведения о местоположении земельного участка	—
2.	Площадь земельного участка ± величина погрешности определения (вычисления) площади (Р ± ΔР), м²	3 000 ± 19,00
3.	Формула, примененная для вычисления предельной погрешности определения площади земельного участка, с подставленными значениями и итоговые (вычисленные) значения	3,5*0,10*√(3 000,00) = 19
4.	Площадь земельного участка согласно сведениям Единого государственного реестра недвижимости (Ркад), м²	3 000,00

1	2	3
5.	Оценка расхождения Р и Ркад (Р - Ркад), м²	0
6.	Предельный минимальный и максимальный размеры земельного участка (Рмин и Рмакс), м²	Рмин = 300 Рмакс = 5 000
7.	Вид (виды) разрешенного использования	—
7.1.	Дополнительные сведения об использовании земельного участка	—
8.	Кадастровый или иной государственный учетный номер (инвентарный) здания, сооружения, объекта незавершенного строительства, расположенного на земельном участке	—
9.	Сведения о земельных участках (землях общего пользования, территории общего пользования), посредством которых обеспечивается доступ	Земли общего пользования
10.	Иные сведения	—

4. Пояснения к сведениям об уточняемом земельном участке с кадастровым номером 68:20:2201017:60 :

1.	—

1. Сведения о характерных точках границ уточняемого земельного участка с кадастровым номером 68:20:2201017:61 :

Система координат МСК-68, зона 1 Зона № 1

Обозначение характерных точек границ	Координаты, м				Метод определения координат	Формулы, примененные для расчета средней квадратической погрешности определения координат характерных точек границ (Mt), с подставленными в такие формулы значениями и итоговые (вычисленные) значения Mt, м	Описание закрепления точки
	содержатся в Едином государственном реестре недвижимости		определены в результате выполнения комплексных кадастровых работ				
	X	Y	X	Y			
1	2	3	4	5	6	7	8
н2040У	—	—	453 625,16	1 236 919,54	Метод спутниковых геодезических измерений (определений)	√(0,08^2 + 0,06^2) = 0,10	—
н2041У	—	—	453 731,63	1 237 051,08			
н2042У	—	—	453 736,68	1 237 054,07			
н2043У	—	—	453 742,12	1 237 050,37			

1	2	3	4	5	6	7	8
н2044У	—	—	453 744,49	1 237 053,13	Метод спутниковых геодезических измерений (определений)	√(0,08^2 + 0,06^2) = 0,10	—
н2045У	—	—	453 745,35	1 237 051,94			
н2046У	—	—	453 756,55	1 237 064,17			
н2036У	—	—	453 737,61	1 237 080,67			
н2035У	—	—	453 676,93	1 237 003,30			
н2034У	—	—	453 647,36	1 236 969,28			
н2047У	—	—	453 608,50	1 236 924,56			
н2048У	—	—	453 621,01	1 236 914,32			
н2040У	—	—	453 625,16	1 236 919,54			

2. Сведения о частях границ уточняемого земельного участка с кадастровым номером 68:20:2201017:61 :

Обозначение части границ		Горизонтальное проложение (S), м	Описание прохождения части границ	Сведения о согласовании местоположения границ (согласовано/спорное)
от т.	до т.			
1	2	3	4	5
н2040У	н2041У	169,23	—	согласовано
н2041У	н2042У	5,87		
н2042У	н2043У	6,58		
н2043У	н2044У	3,64		
н2044У	н2045У	1,47		
н2045У	н2046У	16,58		
н2046У	н2036У	25,12		
н2036У	н2035У	98,33		
н2035У	н2034У	45,07		
н2034У	н2047У	59,25		
н2047У	н2048У	16,17		
н2048У	н2040У	6,67		

3. Сведения о характеристиках уточняемого земельного участка с кадастровым номером 68:20:2201017:61 :		
№ п/п	Наименование характеристики земельного участка	Значение характеристики
1	2	3
1.	Адрес земельного участка	—
1.1.	Сведения о местоположении земельного участка (при отсутствии адреса) в структурированном в соответствии с федеральной информационной адресной системой виде	—
1.2.	Дополнительные сведения о местоположении земельного участка	—
2.	Площадь земельного участка ± величина погрешности определения (вычисления) площади (Р ± ΔР), м²	3 000 ± 19,00
3.	Формула, примененная для вычисления предельной погрешности определения площади земельного участка, с подставленными значениями и итоговые (вычисленные) значения	3,5*0,10*√(3 000,00) = 19
4.	Площадь земельного участка согласно сведениям Единого государственного реестра недвижимости (Ркад), м²	3 000,00
5.	Оценка расхождения Р и Ркад (Р - Ркад), м²	0
6.	Предельный минимальный и максимальный размеры земельного участка (Рмин и Рмакс), м²	Рмин = 300 Рмакс = 5 000
7.	Вид (виды) разрешенного использования	—
7.1.	Дополнительные сведения об использовании земельного участка	—
8.	Кадастровый или иной государственный учетный номер (инвентарный) здания, сооружения, объекта незавершенного строительства, расположенного на земельном участке	68:20:2201017:124
9.	Сведения о земельных участках (землях общего пользования, территории общего пользования), посредством которых обеспечивается доступ	Земли общего пользования
10.	Иные сведения	—
4. Пояснения к сведениям об уточняемом земельном участке с кадастровым номером 68:20:2201017:61 :		
1.	—	

1. Сведения о характерных точках границ уточняемого земельного участка с кадастровым номером 68:20:2201017:62 :

Система координат МСК-68, зона 1 Зона № 1

Обозначение характерных точек границ	Координаты, м				Метод определения координат	Формулы, примененные для расчета средней квадратической погрешности определения координат характерных точек границ (Mt), с подставленными в такие формулы значениями и итоговые (вычисленные) значения Mt, м	Описание закрепления точки
	содержатся в Едином государственном реестре недвижимости		определены в результате выполнения комплексных кадастровых работ				
	X	Y	X	Y			
1	2	3	4	5	6	7	8
н2049У	—	—	453 642,73	1 236 917,20	Метод спутниковых геодезических измерений (определений)	√(0,08^2 + 0,06^2) = 0,10	—
н2050У	—	—	453 756,74	1 237 053,68			
н2051У	—	—	453 761,68	1 237 059,43			
н2046У	—	—	453 756,55	1 237 064,17			
н2045У	—	—	453 745,35	1 237 051,94			
н2044У	—	—	453 744,49	1 237 053,13			
н2043У	—	—	453 742,12	1 237 050,37			
н2042У	—	—	453 736,68	1 237 054,07			
н2041У	—	—	453 731,63	1 237 051,08			
н2040У	—	—	453 625,16	1 236 919,54			
н2052У	—	—	453 637,37	1 236 910,54			
н2049У	—	—	453 642,73	1 236 917,20			

2. Сведения о частях границ уточняемого земельного участка с кадастровым номером 68:20:2201017:62 :

Обозначение части границ		Горизонтальное проложение (S), м	Описание прохождения части границ	Сведения о согласовании местоположения границ (согласовано/спорное)
от т.	до т.			
1	2	3	4	5
н2049У	н2050У	177,83	—	согласовано
н2050У	н2051У	7,58		
н2051У	н2046У	6,98		
н2046У	н2045У	16,58		
н2045У	н2044У	1,47		
н2044У	н2043У	3,64		
н2043У	н2042У	6,58		
н2042У	н2041У	5,87		
н2041У	н2040У	169,23		
н2040У	н2052У	15,17		
н2052У	н2049У	8,55		

3. Сведения о характеристиках уточняемого земельного участка с кадастровым номером 68:20:2201017:62 :

№ п/п	Наименование характеристики земельного участка	Значение характеристики
1	2	3
1.	Адрес земельного участка	—
1.1.	Сведения о местоположении земельного участка (при отсутствии адреса) в структурированном в соответствии с федеральной информационной адресной системой виде	—
1.2.	Дополнительные сведения о местоположении земельного участка	—
2.	Площадь земельного участка ± величина погрешности определения (вычисления) площади (Р ± ΔР), м²	3 000 ± 19,00
3.	Формула, примененная для вычисления предельной погрешности определения площади земельного участка, с подставленными значениями и итоговые (вычисленные) значения	3,5*0,10*√(3 000,00) = 19
4.	Площадь земельного участка согласно сведениям Единого государственного реестра недвижимости (Ркад), м²	3 000,00
5.	Оценка расхождения Р и Ркад (Р - Ркад), м²	0
6.	Предельный минимальный и максимальный размеры земельного участка (Рмин и Рмакс), м²	Рмин = 300 Рмакс = 5 000

1	2	3
7.	Вид (виды) разрешенного использования	—
7.1.	Дополнительные сведения об использовании земельного участка	—
8.	Кадастровый или иной государственный учетный номер (инвентарный) здания, сооружения, объекта незавершенного строительства, расположенного на земельном участке	—
9.	Сведения о земельных участках (землях общего пользования, территории общего пользования), посредством которых обеспечивается доступ	Земли общего пользования
10.	Иные сведения	—

4. Пояснения к сведениям об уточняемом земельном участке с кадастровым номером 68:20:2201017:62 :

1.	—

1. Сведения о характерных точках границ уточняемого земельного участка с кадастровым номером 68:20:2201017:63 :

Система координат МСК-68, зона 1 Зона № 1

Обозначение характерных точек границ	Координаты, м				Метод определения координат	Формулы, примененные для расчета средней квадратической погрешности определения координат характерных точек границ (Mt), с подставленными в такие формулы значениями и итоговые (вычисленные) значения Mt, м	Описание закрепления точки
	содержатся в Едином государственном реестре недвижимости		определены в результате выполнения комплексных кадастровых работ				
	X	Y	X	Y			
1	2	3	4	5	6	7	8
н2053У	—	—	453 669,53	1 236 923,20	Метод спутниковых геодезических измерений (определений)	√(0,08^2 + 0,06^2) = 0,10	—
н2054У	—	—	453 740,20	1 237 007,01			
н2055У	—	—	453 760,66	1 237 033,27			
н2056У	—	—	453 767,64	1 237 037,35			
н2057У	—	—	453 770,77	1 237 040,90			
н2050У	—	—	453 756,74	1 237 053,68			

1	2	3	4	5	6	7	8
н2049У	—	—	453 642,73	1 236 917,20	Метод спутниковых геодезических измерений (определений)	√(0,08^2 + 0,06^2) = 0,10	—
н2058У	—	—	453 654,94	1 236 907,03			
н2053У	—	—	453 669,53	1 236 923,20			

2. Сведения о частях границ уточняемого земельного участка с кадастровым номером 68:20:2201017:63 :

Обозначение части границ		Горизонтальное проложение (S), м	Описание прохождения части границ	Сведения о согласовании местоположения границ (согласовано/спорное)
от т.	до т.			
1	2	3	4	5
н2053У	н2054У	109,63	—	согласовано
н2054У	н2055У	33,29		
н2055У	н2056У	8,08		
н2056У	н2057У	4,73		
н2057У	н2050У	18,98		
н2050У	н2049У	177,83		
н2049У	н2058У	15,89		
н2058У	н2053У	21,78		

3. Сведения о характеристиках уточняемого земельного участка с кадастровым номером 68:20:2201017:63 :

№ п/п	Наименование характеристики земельного участка	Значение характеристики
1	2	3
1.	Адрес земельного участка	—
1.1.	Сведения о местоположении земельного участка (при отсутствии адреса) в структурированном в соответствии с федеральной информационной адресной системой виде	—
1.2.	Дополнительные сведения о местоположении земельного участка	—
2.	Площадь земельного участка ± величина погрешности определения (вычисления) площади (Р ± ΔР), м²	3 000 ± 19,00
3.	Формула, примененная для вычисления предельной погрешности определения площади земельного участка, с подставленными значениями и итоговые (вычисленные) значения	3,5*0,10*√(3 000,00) = 19

1	2	3
4.	Площадь земельного участка согласно сведениям Единого государственного реестра недвижимости (Ркад), м²	3 000,00
5.	Оценка расхождения Р и Ркад (Р - Ркад), м²	0
6.	Предельный минимальный и максимальный размеры земельного участка (Рмин и Рмакс), м²	Рмин = 300 Рмакс = 5 000
7.	Вид (виды) разрешенного использования	—
7.1.	Дополнительные сведения об использовании земельного участка	—
8.	Кадастровый или иной государственный учетный номер (инвентарный) здания, сооружения, объекта незавершенного строительства, расположенного на земельном участке	—
9.	Сведения о земельных участках (землях общего пользования, территории общего пользования), посредством которых обеспечивается доступ	Земли общего пользования
10.	Иные сведения	—

4. Пояснения к сведениям об уточняемом земельном участке с кадастровым номером 68:20:2201017:63 :

1.	—

1. Сведения о характерных точках границ уточняемого земельного участка с кадастровым номером 68:20:2201017:64 :

Система координат МСК-68, зона 1 Зона № 1

Обозначение характерных точек границ	Координаты, м				Метод определения координат	Формулы, примененные для расчета средней квадратической погрешности определения координат характерных точек границ (Mt), с подставленными в такие формулы значениями и итоговые (вычисленные) значения Mt, м	Описание закрепления точки
	содержатся в Едином государственном реестре недвижимости		определены в результате выполнения комплексных кадастровых работ				
	X	Y	X	Y			
1	2	3	4	5	6	7	8
н2059У	—	—	453 683,20	1 236 912,72	Метод спутниковых геодезических измерений (определений)	√(0,08^2 + 0,06^2) = 0,10	—
н2060У	—	—	453 745,40	1 236 983,02			
н2061У	—	—	453 772,28	1 237 012,43			

1	2	3	4	5	6	7	8
н2062У	—	—	453 778,03	1 237 017,28	Метод спутниковых геодезических измерений (определений)	√(0,08^2 + 0,06^2) = 0,10	—
н2063У	—	—	453 787,19	1 237 026,72			
н2064У	—	—	453 786,99	1 237 026,92			
н2065У	—	—	453 791,13	1 237 031,50			
н2066У	—	—	453 784,49	1 237 037,29			
н2067У	—	—	453 775,79	1 237 028,73			
н2068У	—	—	453 773,79	1 237 030,80			
н2056У	—	—	453 767,64	1 237 037,35			
н2055У	—	—	453 760,66	1 237 033,27			
н2054У	—	—	453 740,20	1 237 007,01			
н2053У	—	—	453 669,53	1 236 923,20			
н2059У	—	—	453 683,20	1 236 912,72			

2. Сведения о частях границ уточняемого земельного участка с кадастровым номером 68:20:2201017:64 :

Обозначение части границ		Горизонтальное проложение (S), м	Описание прохождения части границ	Сведения о согласовании местоположения границ (согласовано/спорное)
от т.	до т.			
1	2	3	4	5
н2059У	н2060У	93,87	—	согласовано
н2060У	н2061У	39,84		
н2061У	н2062У	7,52		
н2062У	н2063У	13,15		
н2063У	н2064У	0,28		
н2064У	н2065У	6,17		
н2065У	н2066У	8,81		

1	2	3	4	5
н2066У	н2067У	12,21	—	согласовано
н2067У	н2068У	2,88		
н2068У	н2056У	8,98		
н2056У	н2055У	8,08		
н2055У	н2054У	33,29		
н2054У	н2053У	109,63		
н2053У	н2059У	17,22		

3. Сведения о характеристиках уточняемого земельного участка с кадастровым номером 68:20:2201017:64 :

№ п/п	Наименование характеристики земельного участка	Значение характеристики
1	2	3
1.	Адрес земельного участка	—
1.1.	Сведения о местоположении земельного участка (при отсутствии адреса) в структурированном в соответствии с федеральной информационной адресной системой виде	—
1.2.	Дополнительные сведения о местоположении земельного участка	—
2.	Площадь земельного участка ± величина погрешности определения (вычисления) площади (Р ± ΔР), м²	3 000 ± 19,00
3.	Формула, примененная для вычисления предельной погрешности определения площади земельного участка, с подставленными значениями и итоговые (вычисленные) значения	3,5*0,10*√(3 000,00) = 19
4.	Площадь земельного участка согласно сведениям Единого государственного реестра недвижимости (Ркад), м²	3 000,00
5.	Оценка расхождения Р и Ркад (Р - Ркад), м²	0
6.	Предельный минимальный и максимальный размеры земельного участка (Рмин и Рмакс), м²	Рмин = 300 Рмакс = 5 000
7.	Вид (виды) разрешенного использования	—
7.1.	Дополнительные сведения об использовании земельного участка	—
8.	Кадастровый или иной государственный учетный номер (инвентарный) здания, сооружения, объекта незавершенного строительства, расположенного на земельном участке	68:20:2201014:129 - многоквартирный дом
9.	Сведения о земельных участках (землях общего пользования, территории общего пользования), посредством которых обеспечивается доступ	Земли общего пользования

1	2	3
10.	Иные сведения	—

4. Пояснения к сведениям об уточняемом земельном участке с кадастровым номером 68:20:2201017:64 :

1.	—

1. Сведения о характерных точках границ уточняемого земельного участка с кадастровым номером 68:20:2201017:66 :

Система координат МСК-68, зона 1 Зона № 1

Обозначение характерных точек границ	Координаты, м				Метод определения координат	Формулы, примененные для расчета средней квадратической погрешности определения координат характерных точек границ (Mt), с подставленными в такие формулы значениями и итоговые (вычисленные) значения Mt, м	Описание закрепления точки
	содержатся в Едином государственном реестре недвижимости		определены в результате выполнения комплексных кадастровых работ				
	X	Y	X	Y			
1	2	3	4	5	6	7	8
н2069У	—	—	453 707,79	1 237 181,31	Метод спутниковых геодезических измерений (определений)	√(0,08^2 + 0,06^2) = 0,10	—
н2070У	—	—	453 732,31	1 237 206,46			
н2071У	—	—	453 733,08	1 237 215,82			
н2072У	—	—	453 742,48	1 237 225,67			
н2073У	—	—	453 762,54	1 237 248,96			
н2074У	—	—	453 800,91	1 237 283,94			
н2075У	—	—	453 793,58	1 237 291,13			
н2076У	—	—	453 740,30	1 237 250,01			
н2077У	—	—	453 721,31	1 237 226,82			
н2078У	—	—	453 692,53	1 237 198,90			

1	2	3	4	5	6	7	8
н2069У	—	—	453 707,79	1 237 181,31	Метод спутниковых геодезических измерений (определений)	√(0,08^2 + 0,06^2) = 0,10	—

2. Сведения о частях границ уточняемого земельного участка с кадастровым номером 68:20:2201017:66 :

Обозначение части границ		Горизонтальное проложение (S), м	Описание прохождения части границ	Сведения о согласовании местоположения границ (согласовано/спорное)
от т.	до т.			
1	2	3	4	5
н2069У	н2070У	35,12	—	согласовано
н2070У	н2071У	9,39		
н2071У	н2072У	13,62		
н2072У	н2073У	30,74		
н2073У	н2074У	51,92		
н2074У	н2075У	10,27		
н2075У	н2076У	67,30		
н2076У	н2077У	29,97		
н2077У	н2078У	40,10		
н2078У	н2069У	23,29		

3. Сведения о характеристиках уточняемого земельного участка с кадастровым номером 68:20:2201017:66 :

№ п/п	Наименование характеристики земельного участка	Значение характеристики
1	2	3
1.	Адрес земельного участка	—
1.1.	Сведения о местоположении земельного участка (при отсутствии адреса) в структурированном в соответствии с федеральной информационной адресной системой виде	—
1.2.	Дополнительные сведения о местоположении земельного участка	—
2.	Площадь земельного участка ± величина погрешности определения (вычисления) площади (Р ± ΔР), м²	2 300 ± 17,00
3.	Формула, примененная для вычисления предельной погрешности определения площади земельного участка, с подставленными значениями и итоговые (вычисленные) значения	3,5*0,10*√(2 300,00) = 17
4.	Площадь земельного участка согласно сведениям Единого государственного реестра недвижимости (Ркад), м²	2 300,00
5.	Оценка расхождения Р и Ркад (Р - Ркад), м²	0

1	2	3
6.	Предельный минимальный и максимальный размеры земельного участка (Рмин и Рмакс), м²	Рмин = 300 Рмакс = 5 000
7.	Вид (виды) разрешенного использования	—
7.1.	Дополнительные сведения об использовании земельного участка	—
8.	Кадастровый или иной государственный учетный номер (инвентарный) здания, сооружения, объекта незавершенного строительства, расположенного на земельном участке	68:20:2201017:130
9.	Сведения о земельных участках (землях общего пользования, территории общего пользования), посредством которых обеспечивается доступ	Земли общего пользования
10.	Иные сведения	—

4. Пояснения к сведениям об уточняемом земельном участке с кадастровым номером 68:20:2201017:66 :

1.	—

1. Сведения о характерных точках границ уточняемого земельного участка с кадастровым номером 68:20:2201017:67 :

Система координат МСК-68, зона 1 Зона № 1

Обозначение характерных точек границ	Координаты, м				Метод определения координат	Формулы, примененные для расчета средней квадратической погрешности определения координат характерных точек границ (Mt), с подставленными в такие формулы значениями и итоговые (вычисленные) значения Mt, м	Описание закрепления точки
	содержатся в Едином государственном реестре недвижимости		определены в результате выполнения комплексных кадастровых работ				
	X	Y	X	Y			
1	2	3	4	5	6	7	8
н2078У	—	—	453 692,53	1 237 198,90	Метод спутниковых геодезических измерений (определений)	√(0,08^2 + 0,06^2) = 0,10	—
н2077У	—	—	453 721,31	1 237 226,82			
н2076У	—	—	453 740,30	1 237 250,01			
н2075У	—	—	453 793,58	1 237 291,13			
н2079У	—	—	453 829,96	1 237 319,74			

1	2	3	4	5	6	7	8
н2080У	—	—	453 823,48	1 237 330,30	Метод спутниковых геодезических измерений (определений)	√(0,08^2 + 0,06^2) = 0,10	—
н2081У	—	—	453 805,09	1 237 316,17			
н2082У	—	—	453 785,47	1 237 301,11			
н2083У	—	—	453 731,89	1 237 257,22			
н2084У	—	—	453 681,15	1 237 209,58			
н2078У	—	—	453 692,53	1 237 198,90			

2. Сведения о частях границ уточняемого земельного участка с кадастровым номером 68:20:2201017:67 :

Обозначение части границ		Горизонтальное проложение (S), м	Описание прохождения части границ	Сведения о согласовании местоположения границ (согласовано/спорное)
от т.	до т.			
1	2	3	4	5
н2078У	н2077У	40,10	—	согласовано
н2077У	н2076У	29,97		
н2076У	н2075У	67,30		
н2075У	н2079У	46,28		
н2079У	н2080У	12,39		
н2080У	н2081У	23,19		
н2081У	н2082У	24,73		
н2082У	н2083У	69,26		
н2083У	н2084У	69,60		
н2084У	н2078У	15,61		

3. Сведения о характеристиках уточняемого земельного участка с кадастровым номером 68:20:2201017:67 :

№ п/п	Наименование характеристики земельного участка	Значение характеристики
1	2	3

1	2	3
1.	Адрес земельного участка	—
1.1.	Сведения о местоположении земельного участка (при отсутствии адреса) в структурированном в соответствии с федеральной информационной адресной системой виде	—
1.2.	Дополнительные сведения о местоположении земельного участка	—
2.	Площадь земельного участка ± величина погрешности определения (вычисления) площади (Р ± ΔР), м²	2 401 ± 17,00
3.	Формула, примененная для вычисления предельной погрешности определения площади земельного участка, с подставленными значениями и итоговые (вычисленные) значения	3,5*0,10*√(2 401,00) = 17
4.	Площадь земельного участка согласно сведениям Единого государственного реестра недвижимости (Ркад), м²	2 400,00
5.	Оценка расхождения Р и Ркад (Р - Ркад), м²	1
6.	Предельный минимальный и максимальный размеры земельного участка (Рмин и Рмакс), м²	Рмин = 300 Рмакс = 5 000
7.	Вид (виды) разрешенного использования	—
7.1.	Дополнительные сведения об использовании земельного участка	—
8.	Кадастровый или иной государственный учетный номер (инвентарный) здания, сооружения, объекта незавершенного строительства, расположенного на земельном участке	68:20:2201017:113
9.	Сведения о земельных участках (землях общего пользования, территории общего пользования), посредством которых обеспечивается доступ	Земли общего пользования
10.	Иные сведения	—
4. Пояснения к сведениям об уточняемом земельном участке с кадастровым номером 68:20:2201017:67 :		
1.	—	

1. Сведения о характерных точках границ уточняемого земельного участка с кадастровым номером 68:20:2201017:69 :

Система координат МСК-68, зона 1 Зона № 1

Обозначение характерных точек границ	Координаты, м				Метод определения координат	Формулы, примененные для расчета средней квадратической погрешности определения координат характерных точек границ (Mt), с подставленными в такие формулы значениями и итоговые (вычисленные) значения Mt, м	Описание закрепления точки
	содержатся в Едином государственном реестре недвижимости		определены в результате выполнения комплексных кадастровых работ				
	X	Y	X	Y			
1	2	3	4	5	6	7	8
н2085У	—	—	453 674,05	1 237 218,03	Метод спутниковых геодезических измерений (определений)	√(0,08^2 + 0,06^2) = 0,10	—
н2086У	—	—	453 687,47	1 237 231,21			
н2087У	—	—	453 688,33	1 237 231,35			
н2088У	—	—	453 798,60	1 237 324,75			
н2089У	—	—	453 833,00	1 237 350,67			
н2090У	—	—	453 823,85	1 237 359,93			
н2091У	—	—	453 790,36	1 237 335,24			
н2092У	—	—	453 713,30	1 237 277,78			
н2093У	—	—	453 663,93	1 237 229,10			
н2085У	—	—	453 674,05	1 237 218,03			

2. Сведения о частях границ уточняемого земельного участка с кадастровым номером 68:20:2201017:69 :

Обозначение части границ		Горизонтальное проложение (S), м	Описание прохождения части границ	Сведения о согласовании местоположения границ (согласовано/спорное)
от т.	до т.			
1	2	3	4	5

1	2	3	4	5
н2085У	н2086У	18,81	—	согласовано
н2086У	н2087У	0,87		
н2087У	н2088У	144,51		
н2088У	н2089У	43,07		
н2089У	н2090У	13,02		
н2090У	н2091У	41,61		
н2091У	н2092У	96,12		
н2092У	н2093У	69,33		
н2093У	н2085У	15,00		

3. Сведения о характеристиках уточняемого земельного участка с кадастровым номером 68:20:2201017:69 :

№ п/п	Наименование характеристики земельного участка	Значение характеристики
1	2	3
1.	Адрес земельного участка	—
1.1.	Сведения о местоположении земельного участка (при отсутствии адреса) в структурированном в соответствии с федеральной информационной адресной системой виде	—
1.2.	Дополнительные сведения о местоположении земельного участка	—
2.	Площадь земельного участка ± величина погрешности определения (вычисления) площади (Р ± ΔР), м²	3 270 ± 20,00
3.	Формула, примененная для вычисления предельной погрешности определения площади земельного участка, с подставленными значениями и итоговые (вычисленные) значения	3,5*0,10*√(3 270,00) = 20
4.	Площадь земельного участка согласно сведениям Единого государственного реестра недвижимости (Ркад), м²	3 500,00
5.	Оценка расхождения Р и Ркад (Р - Ркад), м²	230
6.	Предельный минимальный и максимальный размеры земельного участка (Рмин и Рмакс), м²	Рмин = 300 Рмакс = 5 000
7.	Вид (виды) разрешенного использования	—
7.1.	Дополнительные сведения об использовании земельного участка	—
8.	Кадастровый или иной государственный учетный номер (инвентарный) здания, сооружения, объекта незавершенного строительства, расположенного на земельном участке	68:20:2201014:160 - многоквартирный дом

1	2	3
9.	Сведения о земельных участках (землях общего пользования, территории общего пользования), посредством которых обеспечивается доступ	Земли общего пользования
10.	Иные сведения	—

4. Пояснения к сведениям об уточняемом земельном участке с кадастровым номером 68:20:2201017:69 :

1.	—

1. Сведения о характерных точках границ уточняемого земельного участка с кадастровым номером 68:20:2201017:70 :

Система координат МСК-68, зона 1 Зона № 1

Обозначение характерных точек границ	Координаты, м				Метод определения координат	Формулы, примененные для расчета средней квадратической погрешности определения координат характерных точек границ (Mt), с подставленными в такие формулы значениями и итоговые (вычисленные) значения Mt, м	Описание закрепления точки
	содержатся в Едином государственном реестре недвижимости		определены в результате выполнения комплексных кадастровых работ				
	X	Y	X	Y			
1	2	3	4	5	6	7	8
н2093У	—	—	453 663,93	1 237 229,10	Метод спутниковых геодезических измерений (определений)	√(0,08^2 + 0,06^2) = 0,10	—
н2092У	—	—	453 713,30	1 237 277,78			
н2091У	—	—	453 790,36	1 237 335,24			
н2090У	—	—	453 823,85	1 237 359,93			
н2094У	—	—	453 821,58	1 237 362,24			
н2095У	—	—	453 800,85	1 237 364,25			
н2096У	—	—	453 779,85	1 237 349,57			
н2097У	—	—	453 725,61	1 237 310,02			

1	2	3	4	5	6	7	8
н2098У	—	—	453 649,87	1 237 243,52	Метод спутниковых геодезических измерений (определений)	√(0,08^2 + 0,06^2) = 0,10	—
н2093У	—	—	453 663,93	1 237 229,10			

2. Сведения о частях границ уточняемого земельного участка с кадастровым номером 68:20:2201017:70 :

Обозначение части границ		Горизонтальное проложение (S), м	Описание прохождения части границ	Сведения о согласовании местоположения границ (согласовано/спорное)
от т.	до т.			
1	2	3	4	5
н2093У	н2092У	69,33	—	согласовано
н2092У	н2091У	96,12		
н2091У	н2090У	41,61		
н2090У	н2094У	3,24		
н2094У	н2095У	20,83		
н2095У	н2096У	25,62		
н2096У	н2097У	67,13		
н2097У	н2098У	100,79		
н2098У	н2093У	20,14		

3. Сведения о характеристиках уточняемого земельного участка с кадастровым номером 68:20:2201017:70 :

№ п/п	Наименование характеристики земельного участка	Значение характеристики
1	2	3
1.	Адрес земельного участка	—
1.1.	Сведения о местоположении земельного участка (при отсутствии адреса) в структурированном в соответствии с федеральной информационной адресной системой виде	—
1.2.	Дополнительные сведения о местоположении земельного участка	—
2.	Площадь земельного участка ± величина погрешности определения (вычисления) площади (Р ± ΔР), м²	3 600 ± 21,00
3.	Формула, примененная для вычисления предельной погрешности определения площади земельного участка, с подставленными значениями и итоговые (вычисленные) значения	3,5*0,10*√(3 600,00) = 21
4.	Площадь земельного участка согласно сведениям Единого государственного реестра недвижимости (Ркад), м²	4 000,00

1	2	3
5.	Оценка расхождения Р и Ркад (Р - Ркад), м²	400
6.	Предельный минимальный и максимальный размеры земельного участка (Рмин и Рмакс), м²	Рмин = 300 Рмакс = 5 000
7.	Вид (виды) разрешенного использования	—
7.1.	Дополнительные сведения об использовании земельного участка	—
8.	Кадастровый или иной государственный учетный номер (инвентарный) здания, сооружения, объекта незавершенного строительства, расположенного на земельном участке	68:20:2201014:160 - многоквартирный дом
9.	Сведения о земельных участках (землях общего пользования, территории общего пользования), посредством которых обеспечивается доступ	Земли общего пользования
10.	Иные сведения	—

4. Пояснения к сведениям об уточняемом земельном участке с кадастровым номером 68:20:2201017:70 :

1.	—

1. Сведения о характерных точках границ уточняемого земельного участка с кадастровым номером 68:20:2201017:71 :

Система координат МСК-68, зона 1 Зона № 1

Обозначение характерных точек границ	Координаты, м				Метод определения координат	Формулы, примененные для расчета средней квадратической погрешности определения координат характерных точек границ (Mt), с подставленными в такие формулы значениями и итоговые (вычисленные) значения Mt, м	Описание закрепления точки
	содержатся в Едином государственном реестре недвижимости		определены в результате выполнения комплексных кадастровых работ				
	X	Y	X	Y			
1	2	3	4	5	6	7	8
н2098У	—	—	453 649,87	1 237 243,52	Метод спутниковых геодезических измерений (определений)	√(0,08^2 + 0,06^2) = 0,10	—
н2097У	—	—	453 725,61	1 237 310,02			
н2096У	—	—	453 779,85	1 237 349,57			
н2095У	—	—	453 800,85	1 237 364,25			

1	2	3	4	5	6	7	8
н2099У	—	—	453 771,32	1 237 367,11	Метод спутниковых геодезических измерений (определений)	√(0,08^2 + 0,06^2) = 0,10	—
н2100У	—	—	453 714,83	1 237 323,21			
н2101У	—	—	453 660,20	1 237 275,85			
н2102У	—	—	453 639,11	1 237 256,90			
н2103У	—	—	453 638,00	1 237 255,96			
н2098У	—	—	453 649,87	1 237 243,52			

2. Сведения о частях границ уточняемого земельного участка с кадастровым номером 68:20:2201017:71 :

Обозначение части границ		Горизонтальное проложение (S), м	Описание прохождения части границ	Сведения о согласовании местоположения границ (согласовано/спорное)
от т.	до т.			
1	2	3	4	5
н2098У	н2097У	100,79	—	согласовано
н2097У	н2096У	67,13		
н2096У	н2095У	25,62		
н2095У	н2099У	29,67		
н2099У	н2100У	71,54		
н2100У	н2101У	72,30		
н2101У	н2102У	28,35		
н2102У	н2103У	1,45		
н2103У	н2098У	17,19		

3. Сведения о характеристиках уточняемого земельного участка с кадастровым номером 68:20:2201017:71 :

№ п/п	Наименование характеристики земельного участка	Значение характеристики
1	2	3
1.	Адрес земельного участка	—
1.1.	Сведения о местоположении земельного участка (при отсутствии адреса) в структурированном в соответствии с федеральной информационной адресной системой виде	—
1.2.	Дополнительные сведения о местоположении земельного участка	—

1	2	3
2.	Площадь земельного участка ± величина погрешности определения (вычисления) площади (Р ± ΔР), м²	3 252 ± 20,00
3.	Формула, примененная для вычисления предельной погрешности определения площади земельного участка, с подставленными значениями и итоговые (вычисленные) значения	3,5*0,10*√(3 252,00) = 20
4.	Площадь земельного участка согласно сведениям Единого государственного реестра недвижимости (Ркад), м²	3 500,00
5.	Оценка расхождения Р и Ркад (Р - Ркад), м²	248
6.	Предельный минимальный и максимальный размеры земельного участка (Рмин и Рмакс), м²	Рмин = 300 Рмакс = 5 000
7.	Вид (виды) разрешенного использования	—
7.1.	Дополнительные сведения об использовании земельного участка	—
8.	Кадастровый или иной государственный учетный номер (инвентарный) здания, сооружения, объекта незавершенного строительства, расположенного на земельном участке	—
9.	Сведения о земельных участках (землях общего пользования, территории общего пользования), посредством которых обеспечивается доступ	Земли общего пользования
10.	Иные сведения	—

4. Пояснения к сведениям об уточняемом земельном участке с кадастровым номером 68:20:2201017:71 :

1.	—

1. Сведения о характерных точках границ уточняемого земельного участка с кадастровым номером 68:20:2201017:72 :

Система координат МСК-68, зона 1 Зона № 1

Обозначение характерных точек границ	Координаты, м				Метод определения координат	Формулы, примененные для расчета средней квадратической погрешности определения координат характерных точек границ (Mt), с подставленными в такие формулы значениями и итоговые (вычисленные) значения Mt, м	Описание закрепления точки
	содержатся в Едином государственном реестре недвижимости		определены в результате выполнения комплексных кадастровых работ				
	X	Y	X	Y			
1	2	3	4	5	6	7	8

1	2	3	4	5	6	7	8
н2102У	—	—	453 639,11	1 237 256,90	Метод спутниковых геодезических измерений (определений)	√(0,08^2 + 0,06^2) = 0,10	—
н2101У	—	—	453 660,20	1 237 275,85			
н2100У	—	—	453 714,83	1 237 323,21			
н2104У	—	—	453 761,97	1 237 360,00			
н2105У	—	—	453 748,36	1 237 369,88			
н2106У	—	—	453 720,32	1 237 348,66			
н2107У	—	—	453 703,72	1 237 337,65			
н2108У	—	—	453 661,50	1 237 299,70			
н2109У	—	—	453 656,82	1 237 299,80			
н2110У	—	—	453 648,70	1 237 295,31			
н2111У	—	—	453 625,01	1 237 272,95			
н2102У	—	—	453 639,11	1 237 256,90			

2. Сведения о частях границ уточняемого земельного участка с кадастровым номером 68:20:2201017:72 :

Обозначение части границ		Горизонтальное проложение (S), м	Описание прохождения части границ	Сведения о согласовании местоположения границ (согласовано/спорное)
от т.	до т.			
1	2	3	4	5
н2102У	н2101У	28,35	—	согласовано
н2101У	н2100У	72,30		
н2100У	н2104У	59,80		
н2104У	н2105У	16,82		
н2105У	н2106У	35,16		
н2106У	н2107У	19,92		
н2107У	н2108У	56,77		

1	2	3	4	5
н2108У	н2109У	4,68	—	согласовано
н2109У	н2110У	9,28		
н2110У	н2111У	32,58		
н2111У	н2102У	21,36		

3. Сведения о характеристиках уточняемого земельного участка с кадастровым номером 68:20:2201017:72 :

№ п/п	Наименование характеристики земельного участка	Значение характеристики
1	2	3
1.	Адрес земельного участка	—
1.1.	Сведения о местоположении земельного участка (при отсутствии адреса) в структурированном в соответствии с федеральной информационной адресной системой виде	—
1.2.	Дополнительные сведения о местоположении земельного участка	—
2.	Площадь земельного участка ± величина погрешности определения (вычисления) площади (Р ± ΔР), м²	2 922 ± 19,00
3.	Формула, примененная для вычисления предельной погрешности определения площади земельного участка, с подставленными значениями и итоговые (вычисленные) значения	3,5*0,10*√(2 922,00) = 19
4.	Площадь земельного участка согласно сведениям Единого государственного реестра недвижимости (Ркад), м²	2 990,00
5.	Оценка расхождения Р и Ркад (Р - Ркад), м²	68
6.	Предельный минимальный и максимальный размеры земельного участка (Рмин и Рмакс), м²	Рмин = 300 Рмакс = 5 000
7.	Вид (виды) разрешенного использования	—
7.1.	Дополнительные сведения об использовании земельного участка	—
8.	Кадастровый или иной государственный учетный номер (инвентарный) здания, сооружения, объекта незавершенного строительства, расположенного на земельном участке	68:20:2201017:108
9.	Сведения о земельных участках (землях общего пользования, территории общего пользования), посредством которых обеспечивается доступ	Земли общего пользования
10.	Иные сведения	—

4. Пояснения к сведениям об уточняемом земельном участке с кадастровым номером 68:20:2201017:72 :

1.	—

1. Сведения о характерных точках границ уточняемого земельного участка с кадастровым номером 68:20:2201017:73 :

Система координат МСК-68, зона 1 Зона № 1

Обозначение характерных точек границ	Координаты, м				Метод определения координат	Формулы, примененные для расчета средней квадратической погрешности определения координат характерных точек границ (Mt), с подставленными в такие формулы значениями и итоговые (вычисленные) значения Mt, м	Описание закрепления точки
	содержатся в Едином государственном реестре недвижимости		определены в результате выполнения комплексных кадастровых работ				
	X	Y	X	Y			
1	2	3	4	5	6	7	8
н2111У	—	—	453 625,01	1 237 272,95	Метод спутниковых геодезических измерений (определений)	√(0,08^2 + 0,06^2) = 0,10	—
н2110У	—	—	453 648,70	1 237 295,31			
н2109У	—	—	453 656,82	1 237 299,80			
н2108У	—	—	453 661,50	1 237 299,70			
н2107У	—	—	453 703,72	1 237 337,65			
н2106У	—	—	453 720,32	1 237 348,66			
н2112У	—	—	453 731,93	1 237 357,51			
н2113У	—	—	453 706,85	1 237 373,51			
н2114У	—	—	453 689,98	1 237 368,11			
н2115У	—	—	453 649,09	1 237 328,27			
н2116У	—	—	453 629,96	1 237 310,51			
н2117У	—	—	453 627,48	1 237 312,99			

1	2	3	4	5	6	7	8
н2118У	—	—	453 621,73	1 237 306,35	Метод спутниковых геодезических измерений (определений)	√(0,08^2 + 0,06^2) = 0,10	—
н2119У	—	—	453 608,90	1 237 293,25			
н2111У	—	—	453 625,01	1 237 272,95			

2. Сведения о частях границ уточняемого земельного участка с кадастровым номером 68:20:2201017:73 :

Обозначение части границ		Горизонтальное проложение (S), м	Описание прохождения части границ	Сведения о согласовании местоположения границ (согласовано/спорное)
от т.	до т.			
1	2	3	4	5
н2111У	н2110У	32,58	—	согласовано
н2110У	н2109У	9,28		
н2109У	н2108У	4,68		
н2108У	н2107У	56,77		
н2107У	н2106У	19,92		
н2106У	н2112У	14,60		
н2112У	н2113У	29,75		
н2113У	н2114У	17,71		
н2114У	н2115У	57,09		
н2115У	н2116У	26,10		
н2116У	н2117У	3,51		
н2117У	н2118У	8,78		
н2118У	н2119У	18,34		
н2119У	н2111У	25,92		

3. Сведения о характеристиках уточняемого земельного участка с кадастровым номером 68:20:2201017:73 :

№ п/п	Наименование характеристики земельного участка	Значение характеристики
1	2	3
1.	Адрес земельного участка	—
1.1.	Сведения о местоположении земельного участка (при отсутствии адреса) в структурированном в соответствии с федеральной информационной адресной системой виде	—
1.2.	Дополнительные сведения о местоположении земельного участка	—

1	2	3
2.	Площадь земельного участка ± величина погрешности определения (вычисления) площади (Р ± ΔР), м²	3 809 ± 22,00
3.	Формула, примененная для вычисления предельной погрешности определения площади земельного участка, с подставленными значениями и итоговые (вычисленные) значения	3,5*0,10*√(3 809,00) = 22
4.	Площадь земельного участка согласно сведениям Единого государственного реестра недвижимости (Ркад), м²	4 000,00
5.	Оценка расхождения Р и Ркад (Р - Ркад), м²	191
6.	Предельный минимальный и максимальный размеры земельного участка (Рмин и Рмакс), м²	Рмин = 300 Рмакс = 5 000
7.	Вид (виды) разрешенного использования	—
7.1.	Дополнительные сведения об использовании земельного участка	—
8.	Кадастровый или иной государственный учетный номер (инвентарный) здания, сооружения, объекта незавершенного строительства, расположенного на земельном участке	68:20:2201017:106
9.	Сведения о земельных участках (землях общего пользования, территории общего пользования), посредством которых обеспечивается доступ	Земли общего пользования
10.	Иные сведения	—

4. Пояснения к сведениям об уточняемом земельном участке с кадастровым номером 68:20:2201017:73 :

1.	—

1. Сведения о характерных точках границ уточняемого земельного участка с кадастровым номером 68:20:2201017:74 :

Система координат МСК-68, зона 1 Зона № 1

Обозначение характерных точек границ	Координаты, м				Метод определения координат	Формулы, примененные для расчета средней квадратической погрешности определения координат характерных точек границ (Mt), с подставленными в такие формулы значениями и итоговые (вычисленные) значения Mt, м	Описание закрепления точки
	содержатся в Едином государственном реестре недвижимости		определены в результате выполнения комплексных кадастровых работ				
	X	Y	X	Y			
1	2	3	4	5	6	7	8

1	2	3	4	5	6	7	8
н2120У	—	—	453 592,32	1 237 312,29	Метод спутниковых геодезических измерений (определений)	√(0,08^2 + 0,06^2) = 0,10	—
н2119У	—	—	453 608,90	1 237 293,25			
н2118У	—	—	453 621,73	1 237 306,35			
н2117У	—	—	453 627,48	1 237 312,99			
н2116У	—	—	453 629,96	1 237 310,51			
н2115У	—	—	453 649,09	1 237 328,27			
н2114У	—	—	453 689,98	1 237 368,11			
н2121У	—	—	453 653,91	1 237 383,20			
н2122У	—	—	453 651,61	1 237 378,70			
н2123У	—	—	453 626,24	1 237 349,16			
н2120У	—	—	453 592,32	1 237 312,29			

2. Сведения о частях границ уточняемого земельного участка с кадастровым номером 68:20:2201017:74 :

Обозначение части границ		Горизонтальное проложение (S), м	Описание прохождения части границ	Сведения о согласовании местоположения границ (согласовано/спорное)
от т.	до т.			
1	2	3	4	5
н2120У	н2119У	25,25	—	согласовано
н2119У	н2118У	18,34		
н2118У	н2117У	8,78		
н2117У	н2116У	3,51		
н2116У	н2115У	26,10		
н2115У	н2114У	57,09		
н2114У	н2121У	39,10		
н2121У	н2122У	5,05		
н2122У	н2123У	38,94		

1	2	3	4	5
н2123У	н2120У	50,10	—	согласовано

3. Сведения о характеристиках уточняемого земельного участка с кадастровым номером 68:20:2201017:74 :

№ п/п	Наименование характеристики земельного участка	Значение характеристики
1	2	3
1.	Адрес земельного участка	—
1.1.	Сведения о местоположении земельного участка (при отсутствии адреса) в структурированном в соответствии с федеральной информационной адресной системой виде	—
1.2.	Дополнительные сведения о местоположении земельного участка	—
2.	Площадь земельного участка ± величина погрешности определения (вычисления) площади (Р ± ΔР), м²	3 110 ± 20,00
3.	Формула, примененная для вычисления предельной погрешности определения площади земельного участка, с подставленными значениями и итоговые (вычисленные) значения	3,5*0,10*√(3 110,00) = 20
4.	Площадь земельного участка согласно сведениям Единого государственного реестра недвижимости (Ркад), м²	4 000,00
5.	Оценка расхождения Р и Ркад (Р - Ркад), м²	890
6.	Предельный минимальный и максимальный размеры земельного участка (Рмин и Рмакс), м²	Рмин = 300 Рмакс = 5 000
7.	Вид (виды) разрешенного использования	—
7.1.	Дополнительные сведения об использовании земельного участка	—
8.	Кадастровый или иной государственный учетный номер (инвентарный) здания, сооружения, объекта незавершенного строительства, расположенного на земельном участке	68:20:2201017:104
9.	Сведения о земельных участках (землях общего пользования, территории общего пользования), посредством которых обеспечивается доступ	Земли общего пользования
10.	Иные сведения	—

4. Пояснения к сведениям об уточняемом земельном участке с кадастровым номером 68:20:2201017:74 :

1.	—

1. Сведения о характерных точках границ уточняемого земельного участка с кадастровым номером 68:20:2201017:119 :

Система координат МСК-68, зона 1 Зона № 1

Обозначение характерных точек границ	Координаты, м				Метод определения координат	Формулы, примененные для расчета средней квадратической погрешности определения координат характерных точек границ (Mt), с подставленными в такие формулы значениями и итоговые (вычисленные) значения Mt, м	Описание закрепления точки
	содержатся в Едином государственном реестре недвижимости		определены в результате выполнения комплексных кадастровых работ				
	X	Y	X	Y			
1	2	3	4	5	6	7	8
н1897У	—	—	453 526,95	1 237 301,73	Метод спутниковых геодезических измерений (определений)	√(0,08^2 + 0,06^2) = 0,10	—
н1898У	—	—	453 532,20	1 237 308,62			
н1899У	—	—	453 538,92	1 237 317,78			
н1900У	—	—	453 543,15	1 237 322,71			
н1901У	—	—	453 544,66	1 237 324,34			
н1902У	—	—	453 545,44	1 237 325,23			
н1903У	—	—	453 547,14	1 237 326,69			
н1904У	—	—	453 543,87	1 237 330,45			
н1905У	—	—	453 543,24	1 237 329,74			
н1906У	—	—	453 532,30	1 237 339,44			
н1907У	—	—	453 520,27	1 237 324,74			
н1908У	—	—	453 516,03	1 237 320,92			

1	2	3	4	5	6	7	8
н1909У	—	—	453 510,88	1 237 314,63	Метод спутниковых геодезических измерений (определений)	√(0,08^2 + 0,06^2) = 0,10	—
н1897У	—	—	453 526,95	1 237 301,73			

2. Сведения о частях границ уточняемого земельного участка с кадастровым номером 68:20:2201017:119 :

Обозначение части границ		Горизонтальное проложение (S), м	Описание прохождения части границ	Сведения о согласовании местоположения границ (согласовано/спорное)
от т.	до т.			
1	2	3	4	5
н1897У	н1898У	8,66	—	согласовано
н1898У	н1899У	11,36		
н1899У	н1900У	6,50		
н1900У	н1901У	2,22		
н1901У	н1902У	1,18		
н1902У	н1903У	2,24		
н1903У	н1904У	4,98		
н1904У	н1905У	0,95		
н1905У	н1906У	14,62		
н1906У	н1907У	19,00		
н1907У	н1908У	5,71		
н1908У	н1909У	8,13		
н1909У	н1897У	20,61		

3. Сведения о характеристиках уточняемого земельного участка с кадастровым номером 68:20:2201017:119 :

№ п/п	Наименование характеристики земельного участка	Значение характеристики
1	2	3
1.	Адрес земельного участка	—
1.1.	Сведения о местоположении земельного участка (при отсутствии адреса) в структурированном в соответствии с федеральной информационной адресной системой виде	—
1.2.	Дополнительные сведения о местоположении земельного участка	—
2.	Площадь земельного участка ± величина погрешности определения (вычисления) площади (Р ± ΔР), м²	633 ± 9,00

1	2	3
3.	Формула, примененная для вычисления предельной погрешности определения площади земельного участка, с подставленными значениями и итоговые (вычисленные) значения	3,5*0,10*√(633,00) = 9
4.	Площадь земельного участка согласно сведениям Единого государственного реестра недвижимости (Ркад), м²	400,00
5.	Оценка расхождения Р и Ркад (Р - Ркад), м²	233
6.	Предельный минимальный и максимальный размеры земельного участка (Рмин и Рмакс), м²	Рмин = 300 Рмакс = 5 000
7.	Вид (виды) разрешенного использования	—
7.1.	Дополнительные сведения об использовании земельного участка	—
8.	Кадастровый или иной государственный учетный номер (инвентарный) здания, сооружения, объекта незавершенного строительства, расположенного на земельном участке	68:20:2201017:88
9.	Сведения о земельных участках (землях общего пользования, территории общего пользования), посредством которых обеспечивается доступ	Земли общего пользования
10.	Иные сведения	—
4. Пояснения к сведениям об уточняемом земельном участке с кадастровым номером 68:20:2201017:119 :		
1.	—	

Сведения об уточняемых земельных участках, необходимые для исправления реестровых ошибок в сведениях о местоположении их границ

1. Сведения о характерных точках границ уточняемого земельного участка с кадастровым номером 68:20:2201017:1 :

Система координат МСК-68, зона 1 Зона № 1

Обозначение характерных точек границ	Координаты, м				Метод определения координат	Формулы, примененные для расчета средней квадратической погрешности определения координат характерных точек границ (Mt), с подставленными в такие формулы значениями и итоговые (вычисленные) значения Mt, м	Описание закрепления точки
	содержатся в Едином государственном реестре недвижимости		определены в результате выполнения комплексных кадастровых работ				
	X	Y	X	Y			
1	2	3	4	5	6	7	8
2393	41,40	41,50	—	—	Метод спутниковых геодезических измерений (определений)	0,10	—
2394	50,10	30,60	—	—			
2395	79,30	54,80	—	—			
2396	160,10	119,30	—	—			
2397	151,00	130,80	—	—			
2398	69,50	65,80	—	—			
2399	62,90	60,50	—	—			
н1639У	—	—	453 765,19	1 237 113,58		√(0,08^2 + 0,06^2) = 0,10	
н2400У	—	—	453 774,99	1 237 103,66			
н2401У	—	—	453 801,46	1 237 130,82			
н2402У	—	—	453 875,04	1 237 203,58			

1	2	3	4	5	6	7	8
н1642У	—	—	453 864,78	1 237 214,06	Метод спутниковых геодезических измерений (определений)	√(0,08^2 + 0,06^2) = 0,10	—
н1641У	—	—	453 790,55	1 237 140,72			
н1640У	—	—	453 784,55	1 237 134,75			
2393	41,40	41,50	—	—		0,10	

2. Сведения о частях границ уточняемого земельного участка с кадастровым номером 68:20:2201017:1 :

Обозначение части границ		Горизонтальное проложение (S), м	Описание прохождения части границ	Сведения о согласовании местоположения границ (согласовано/спорное)
от т.	до т.			
1	2	3	4	5
н1639У	н2400У	13,94	—	согласовано
н2400У	н2401У	37,93		
н2401У	н2402У	103,48		
н2402У	н1642У	14,67		
н1642У	н1641У	104,35		
н1641У	н1640У	8,46		
н1640У	н1639У	28,69		

3. Сведения о характеристиках уточняемого земельного участка с кадастровым номером 68:20:2201017:1 :

№ п/п	Наименование характеристики	Значение характеристики
1	2	3
1.	Адрес земельного участка	—
1.1.	Сведения о местоположении земельного участка (при отсутствии адреса) в структурированном в соответствии с федеральной информационной адресной системой виде	—
1.2.	Дополнительные сведения о местоположении земельного участка	—
2.	Площадь земельного участка ± величина погрешности определения (вычисления) площади (Р ± ΔР), м²	2 070 ± 16,00
3.	Формула, примененная для вычисления предельной погрешности определения площади земельного участка, с подставленными значениями и итоговые (вычисленные) значения	3,5*0,10*√(2 070,00) = 16

1	2	3
4.	Площадь земельного участка согласно сведениям Единого государственного реестра недвижимости (Ркад), м²	2 070,00
5.	Оценка расхождения Р и Ркад (Р - Ркад), м²	0
6.	Предельный минимальный и максимальный размеры земельного участка (Рмин и Рмакс), м²	Рмин = 300 Рмакс = 5 000
7.	Кадастровый или иной государственный учетный номер (инвентарный) здания, сооружения, объекта незавершенного строительства, расположенного на земельном участке	68:20:2201015:70
8.	Вид (виды) разрешенного использования	—
8.1.	Дополнительные сведения об использовании земельного участка	—
9.	Сведения о земельных участках (землях общего пользования, территории общего пользования), посредством которых обеспечивается доступ	Земли общего пользования
10.	Иные сведения	—

4. Пояснения к сведениям об уточняемом земельном участке с кадастровым номером 68:20:2201017:1 :

1.	—

1. Сведения о характерных точках границ уточняемого земельного участка с кадастровым номером 68:20:2201017:2 :

Система координат МСК-68, зона 1 Зона № 1

Обозначение характерных точек границ	Координаты, м				Метод определения координат	Формулы, примененные для расчета средней квадратической погрешности определения координат характерных точек границ (Mt), с подставленными в такие формулы значениями и итоговые (вычисленные) значения Mt, м	Описание закрепления точки
	содержатся в Едином государственном реестре недвижимости		определены в результате выполнения комплексных кадастровых работ				
	X	Y	X	Y			
1	2	3	4	5	6	7	8
2403	72,84	125,12	—	—	Метод спутниковых геодезических измерений (определений)	0,10	—
2404	102,37	102,15	—	—			
2405	123,66	121,55	—	—			

1	2	3	4	5	6	7	8
2406	146,83	145,70	—	—	Метод спутниковых геодезических измерений (определений)	0,10	—
2407	121,77	181,78	—	—			
2408	98,09	158,08	—	—			
н2409У	—	—	453 455,05	1 237 424,47		√(0,08^2 + 0,06^2) = 0,10	
н2410У	—	—	453 490,89	1 237 405,71			
н2411У	—	—	453 523,33	1 237 462,77			
н2412У	—	—	453 481,87	1 237 484,75			
н2413У	—	—	453 471,97	1 237 462,43			
2403	72,84	125,12	—	—		0,10	

2. Сведения о частях границ уточняемого земельного участка с кадастровым номером 68:20:2201017:2 :

Обозначение части границ		Горизонтальное проложение (S), м	Описание прохождения части границ	Сведения о согласовании местоположения границ (согласовано/спорное)
от т.	до т.			
1	2	3	4	5
н2409У	н2410У	40,45	—	согласовано
н2410У	н2411У	65,64		
н2411У	н2412У	46,93		
н2412У	н2413У	24,42		
н2413У	н2409У	41,56		

3. Сведения о характеристиках уточняемого земельного участка с кадастровым номером 68:20:2201017:2 :

№ п/п	Наименование характеристики	Значение характеристики
1	2	3

1	2	3
1.	Адрес земельного участка	—
1.1.	Сведения о местоположении земельного участка (при отсутствии адреса) в структурированном в соответствии с федеральной информационной адресной системой виде	—
1.2.	Дополнительные сведения о местоположении земельного участка	—
2.	Площадь земельного участка ± величина погрешности определения (вычисления) площади (Р ± ΔР), м²	2 870 ± 19,00
3.	Формула, примененная для вычисления предельной погрешности определения площади земельного участка, с подставленными значениями и итоговые (вычисленные) значения	3,5*0,10*√(2 870,00) = 19
4.	Площадь земельного участка согласно сведениям Единого государственного реестра недвижимости (Ркад), м²	2 870,00
5.	Оценка расхождения Р и Ркад (Р - Ркад), м²	0
6.	Предельный минимальный и максимальный размеры земельного участка (Рмин и Рмакс), м²	Рмин = 300 Рмакс = 5 000
7.	Кадастровый или иной государственный учетный номер (инвентарный) здания, сооружения, объекта незавершенного строительства, расположенного на земельном участке	68:20:2201017:83
8.	Вид (виды) разрешенного использования	—
8.1.	Дополнительные сведения об использовании земельного участка	—
9.	Сведения о земельных участках (землях общего пользования, территории общего пользования), посредством которых обеспечивается доступ	Земли общего пользования
10.	Иные сведения	—
4. Пояснения к сведениям об уточняемом земельном участке с кадастровым номером		68:20:2201017:2 :
1.	—	

1. Сведения о характерных точках границ уточняемого земельного участка с кадастровым номером 68:20:2201017:3 :

Система координат МСК-68, зона 1 Зона № 1

Обозначение характерных точек границ	Координаты, м				Метод определения координат	Формулы, примененные для расчета средней квадратической погрешности определения координат характерных точек границ (Mt), с подставленными в такие формулы значениями и итоговые (вычисленные) значения Mt, м	Описание закрепления точки
	содержатся в Едином государственном реестре недвижимости		определены в результате выполнения комплексных кадастровых работ				
	X	Y	X	Y			
1	2	3	4	5	6	7	8
2414	206,60	208,60	—	—	Метод спутниковых геодезических измерений (определений)	0,10	—
2415	196,30	222,10	—	—			
2416	185,90	211,90	—	—			
2417	185,00	211,90	—	—			
2418	171,70	199,20	—	—			
2419	171,70	197,90	—	—			
2420	159,80	187,80	—	—			
2421	57,40	95,00	—	—			
2422	66,60	83,60	—	—			
2423	169,00	176,40	—	—			
2424	187,60	192,90	—	—			
2425	192,40	196,00	—	—			

1	2	3	4	5	6	7	8
н1906У	—	—	453 532,30	1 237 339,44	Метод спутниковых геодезических измерений (определений)	√(0,08^2 + 0,06^2) = 0,10	—
н1985У	—	—	453 520,88	1 237 350,25			
н1984У	—	—	453 511,34	1 237 339,41			
н1983У	—	—	453 510,45	1 237 339,27			
н1982У	—	—	453 499,33	1 237 324,62			
н1981У	—	—	453 499,54	1 237 323,34			
н1980У	—	—	453 489,39	1 237 311,48			
н1979У	—	—	453 402,59	1 237 203,11			
н1990У	—	—	453 413,48	1 237 193,31			
н1989У	—	—	453 500,28	1 237 301,68			
н1909У	—	—	453 510,88	1 237 314,63			
н1908У	—	—	453 516,03	1 237 320,92			
н1907У	—	—	453 520,27	1 237 324,74			
2414	206,60	208,60	—	—		0,10	

2. Сведения о частях границ уточняемого земельного участка с кадастровым номером 68:20:2201017:3 :

Обозначение части границ		Горизонтальное проложение (S), м	Описание прохождения части границ	Сведения о согласовании местоположения границ (согласовано/спорное)
от т.	до т.			
1	2	3	4	5
н1906У	н1985У	15,72	—	согласовано
н1985У	н1984У	14,44		
н1984У	н1983У	0,90		

1	2	3	4	5
н1983У	н1982У	18,39	—	согласовано
н1982У	н1981У	1,30		
н1981У	н1980У	15,61		
н1980У	н1979У	138,85		
н1979У	н1990У	14,65		
н1990У	н1989У	138,85		
н1989У	н1909У	16,74		
н1909У	н1908У	8,13		
н1908У	н1907У	5,71		
н1907У	н1906У	19,00		

3. Сведения о характеристиках уточняемого земельного участка с кадастровым номером 68:20:2201017:3 :

№ п/п	Наименование характеристики	Значение характеристики
1	2	3
1.	Адрес земельного участка	—
1.1.	Сведения о местоположении земельного участка (при отсутствии адреса) в структурированном в соответствии с федеральной информационной адресной системой виде	—
1.2.	Дополнительные сведения о местоположении земельного участка	—
2.	Площадь земельного участка ± величина погрешности определения (вычисления) площади (Р ± ΔР), м²	2 800 ± 19,00
3.	Формула, примененная для вычисления предельной погрешности определения площади земельного участка, с подставленными значениями и итоговые (вычисленные) значения	3,5*0,10*√(2 800,00) = 19
4.	Площадь земельного участка согласно сведениям Единого государственного реестра недвижимости (Ркад), м²	2 800,00
5.	Оценка расхождения Р и Ркад (Р - Ркад), м²	0
6.	Предельный минимальный и максимальный размеры земельного участка (Рмин и Рмакс), м²	Рмин = 300 Рмакс = 5 000
7.	Кадастровый или иной государственный учетный номер (инвентарный) здания, сооружения, объекта незавершенного строительства, расположенного на земельном участке	68:20:2201017:85
8.	Вид (виды) разрешенного использования	—
8.1.	Дополнительные сведения об использовании земельного участка	—

1	2	3
9.	Сведения о земельных участках (землях общего пользования, территории общего пользования), посредством которых обеспечивается доступ	Земли общего пользования
10.	Иные сведения	—

4. Пояснения к сведениям об уточняемом земельном участке с кадастровым номером 68:20:2201017:3 :

1.	—

1. Сведения о характерных точках границ уточняемого земельного участка с кадастровым номером 68:20:2201017:6 :

Система координат МСК-68, зона 1 Зона № 1

Обозначение характерных точек границ	Координаты, м				Метод определения координат	Формулы, примененные для расчета средней квадратической погрешности определения координат характерных точек границ (Mt), с подставленными в такие формулы значениями и итоговые (вычисленные) значения Mt, м	Описание закрепления точки
	содержатся в Едином государственном реестре недвижимости		определены в результате выполнения комплексных кадастровых работ				
	X	Y	X	Y			
1	2	3	4	5	6	7	8
2788	83,92	100,83	—	—	Метод спутниковых геодезических измерений (определений)	0,10	—
2789	89,94	105,42	—	—			
2790	85,91	110,43	—	—			
2791	86,15	110,51	—	—			
2792	83,76	113,56	—	—			
2793	84,44	114,10	—	—			
2794	83,01	115,92	—	—			
2795	84,04	116,76	—	—			

1	2	3	4	5	6	7	8
2796	81,15	120,50	—	—	Метод спутниковых геодезических измерений (определений)	0,10	—
2797	80,10	119,70	—	—			
2798	76,30	124,55	—	—			
2799	74,82	123,17	—	—			
2800	74,19	123,95	—	—			
2801	68,98	119,75	—	—			
2802	69,60	118,97	—	—			
2803	79,32	106,65	—	—			
2804	83,30	101,61	—	—			
н2805У	—	—	453 690,43	1 237 149,34		√(0,08^2 + 0,06^2) = 0,10	
н2806У	—	—	453 696,03	1 237 154,43			
н2807У	—	—	453 691,67	1 237 158,98			
н2808У	—	—	453 691,90	1 237 159,08			
н2809У	—	—	453 689,25	1 237 161,91			
н2810У	—	—	453 689,89	1 237 162,51			
н2811У	—	—	453 688,30	1 237 164,20			
н2812У	—	—	453 689,26	1 237 165,13			

1	2	3	4	5	6	7	8
н2813У	—	—	453 686,05	1 237 168,60	Метод спутниковых геодезических измерений (определений)	√(0,08^2 + 0,06^2) = 0,10	—
н2814У	—	—	453 685,08	1 237 167,71			
н2815У	—	—	453 680,87	1 237 172,22			
н2816У	—	—	453 679,52	1 237 170,71			
н2817У	—	—	453 678,46	1 237 171,53			
н2818У	—	—	453 674,02	1 237 166,78			
н2819У	—	—	453 674,68	1 237 166,08			
н2820У	—	—	453 685,43	1 237 154,65			
н2821У	—	—	453 689,83	1 237 149,97			
2788	83,92	100,83	—	—		0,10	

2. Сведения о частях границ уточняемого земельного участка с кадастровым номером 68:20:2201017:6 :

Обозначение части границ		Горизонтальное проложение (S), м	Описание прохождения части границ	Сведения о согласовании местоположения границ (согласовано/спорное)
от т.	до т.			
1	2	3	4	5
н2805У	н2806У	7,57	—	согласовано
н2806У	н2807У	6,30		
н2807У	н2808У	0,25		
н2808У	н2809У	3,88		
н2809У	н2810У	0,88		
н2810У	н2811У	2,32		
н2811У	н2812У	1,34		
н2812У	н2813У	4,73		
н2813У	н2814У	1,32		
н2814У	н2815У	6,17		

1	2	3	4	5
н2815У	н2816У	2,03	—	согласовано
н2816У	н2817У	1,34		
н2817У	н2818У	6,50		
н2818У	н2819У	0,96		
н2819У	н2820У	15,69		
н2820У	н2821У	6,42		
н2821У	н2805У	0,87		

3. Сведения о характеристиках уточняемого земельного участка с кадастровым номером 68:20:2201017:6 :

№ п/п	Наименование характеристики	Значение характеристики
1	2	3
1.	Адрес земельного участка	—
1.1.	Сведения о местоположении земельного участка (при отсутствии адреса) в структурированном в соответствии с федеральной информационной адресной системой виде	—
1.2.	Дополнительные сведения о местоположении земельного участка	—
2.	Площадь земельного участка ± величина погрешности определения (вычисления) площади (Р ± ΔР), м²	204 ± 5,00
3.	Формула, примененная для вычисления предельной погрешности определения площади земельного участка, с подставленными значениями и итоговые (вычисленные) значения	3,5*0,10*√(204,00) = 5
4.	Площадь земельного участка согласно сведениям Единого государственного реестра недвижимости (Ркад), м²	204,00
5.	Оценка расхождения Р и Ркад (Р - Ркад), м²	0
6.	Предельный минимальный и максимальный размеры земельного участка (Рмин и Рмакс), м²	— —
7.	Кадастровый или иной государственный учетный номер (инвентарный) здания, сооружения, объекта незавершенного строительства, расположенного на земельном участке	68:20:2201017:115
8.	Вид (виды) разрешенного использования	—
8.1.	Дополнительные сведения об использовании земельного участка	—
9.	Сведения о земельных участках (землях общего пользования, территории общего пользования), посредством которых обеспечивается доступ	Земли общего пользования

1	2	3
10.	Иные сведения	—

4. Пояснения к сведениям об уточняемом земельном участке с кадастровым номером 68:20:2201017:6 :

1.	—

1. Сведения о характерных точках границ уточняемого земельного участка с кадастровым номером 68:20:2201017:7 :

Система координат МСК-68, зона 1 Зона № 1

Обозначение характерных точек границ	Координаты, м				Метод определения координат	Формулы, примененные для расчета средней квадратической погрешности определения координат характерных точек границ (Mt), с подставленными в такие формулы значениями и итоговые (вычисленные) значения Mt, м	Описание закрепления точки
	содержатся в Едином государственном реестре недвижимости		определены в результате выполнения комплексных кадастровых работ				
	X	Y	X	Y			
1	2	3	4	5	6	7	8
3183	286,35	324,77	—	—	Метод спутниковых геодезических измерений (определений)	0,10	—
3184	274,71	315,18	—	—			
3185	267,33	309,10	—	—			
3186	266,48	307,79	—	—			
3187	265,02	305,83	—	—			
3188	245,23	287,83	—	—			
3189	242,76	285,99	—	—			
3190	99,91	158,28	—	—			
3191	108,18	149,41	—	—			
3192	195,54	229,95	—	—			

1	2	3	4	5	6	7	8
3193	203,87	220,72	—	—	Метод спутниковых геодезических измерений (определений)	0,10	—
3194	258,09	272,93	—	—			
3195	277,31	292,82	—	—			
3196	277,88	293,41	—	—			
3197	281,45	290,27	—	—			
3198	300,82	305,65	—	—			
3199	297,09	310,97	—	—			
3200	293,52	316,06	—	—			
н3201У	—	—	453 638,10	1 237 210,93		√(0,08^2 + 0,06^2) = 0,10	
н3202У	—	—	453 633,55	1 237 205,23			
н3203У	—	—	453 628,70	1 237 198,80			
н3204У	—	—	453 629,93	1 237 198,15			
н3205У	—	—	453 628,70	1 237 196,57			
н3206У	—	—	453 625,34	1 237 192,64			
н3207У	—	—	453 621,76	1 237 188,97			
н3208У	—	—	453 620,48	1 237 186,26			
н3209У	—	—	453 601,76	1 237 162,42			

1	2	3	4	5	6	7	8
н3210У	—	—	453 569,26	1 237 123,63	Метод спутниковых геодезических измерений (определений)	√(0,08^2 + 0,06^2) = 0,10	—
н3211У	—	—	453 531,98	1 237 078,67			
н3212У	—	—	453 517,27	1 237 060,34			
н3213У	—	—	453 490,03	1 237 025,91			
н3214У	—	—	453 499,58	1 237 018,44			
н3215У	—	—	453 563,98	1 237 099,85			
н3216У	—	—	453 573,65	1 237 092,03			
н3217У	—	—	453 619,06	1 237 152,06			
н3218У	—	—	453 634,94	1 237 174,70			
н3219У	—	—	453 635,41	1 237 175,37			
н3220У	—	—	453 639,43	1 237 172,83			
н3221У	—	—	453 656,16	1 237 191,04			
н3222У	—	—	453 651,60	1 237 195,90			
3183	286,35	324,77	—	—		0,10	

2. Сведения о частях границ уточняемого земельного участка с кадастровым номером 68:20:2201017:7 :

Обозначение части границ		Горизонтальное проложение (S), м	Описание прохождения части границ	Сведения о согласовании местоположения границ (согласовано/спорное)
от т.	до т.			
1	2	3	4	5
н3201У	н3202У	7,29	—	согласовано
н3202У	н3203У	8,05		
н3203У	н3204У	1,39		

1	2	3	4	5
н3204У	н3205У	2,00	—	согласовано
н3205У	н3206У	5,17		
н3206У	н3207У	5,13		
н3207У	н3208У	3,00		
н3208У	н3209У	30,31		
н3209У	н3210У	50,61		
н3210У	н3211У	58,41		
н3211У	н3212У	23,50		
н3212У	н3213У	43,90		
н3213У	н3214У	12,12		
н3214У	н3215У	103,80		
н3215У	н3216У	12,44		
н3216У	н3217У	75,27		
н3217У	н3218У	27,65		
н3218У	н3219У	0,82		
н3219У	н3220У	4,76		
н3220У	н3221У	24,73		
н3221У	н3222У	6,66		
н3222У	н3201У	20,20		

3. Сведения о характеристиках уточняемого земельного участка с кадастровым номером 68:20:2201017:7 :

№ п/п	Наименование характеристики	Значение характеристики
1	2	3
1.	Адрес земельного участка	—
1.1.	Сведения о местоположении земельного участка (при отсутствии адреса) в структурированном в соответствии с федеральной информационной адресной системой виде	—
1.2.	Дополнительные сведения о местоположении земельного участка	—
2.	Площадь земельного участка ± величина погрешности определения (вычисления) площади (Р ± ΔР), м²	4 100 ± 22,00
3.	Формула, примененная для вычисления предельной погрешности определения площади земельного участка, с подставленными значениями и итоговые (вычисленные) значения	3,5*0,10*√(4 100,00) = 22

1	2	3
4.	Площадь земельного участка согласно сведениям Единого государственного реестра недвижимости (Ркад), м²	4 100,00
5.	Оценка расхождения Р и Ркад (Р - Ркад), м²	0
6.	Предельный минимальный и максимальный размеры земельного участка (Рмин и Рмакс), м²	Рмин = 300 Рмакс = 5 000
7.	Кадастровый или иной государственный учетный номер (инвентарный) здания, сооружения, объекта незавершенного строительства, расположенного на земельном участке	68:20:2201017:111
8.	Вид (виды) разрешенного использования	—
8.1.	Дополнительные сведения об использовании земельного участка	—
9.	Сведения о земельных участках (землях общего пользования, территории общего пользования), посредством которых обеспечивается доступ	Земли общего пользования
10.	Иные сведения	—

4. Пояснения к сведениям об уточняемом земельном участке с кадастровым номером 68:20:2201017:7 :

1.	—

1. Сведения о характерных точках границ уточняемого земельного участка с кадастровым номером 68:20:2201017:43 :

Система координат МСК-68, зона 1 Зона № 1

Обозначение характерных точек границ	Координаты, м				Метод определения координат	Формулы, примененные для расчета средней квадратической погрешности определения координат характерных точек границ (Mt), с подставленными в такие формулы значениями и итоговые (вычисленные) значения Mt, м	Описание закрепления точки
	содержатся в Едином государственном реестре недвижимости		определены в результате выполнения комплексных кадастровых работ				
	X	Y	X	Y			
1	2	3	4	5	6	7	8
3114	171,86	191,04	—	—	Метод спутниковых геодезических измерений (определений)	0,10	—
3115	183,18	195,71	—	—			
3116	190,35	198,01	—	—			

1	2	3	4	5	6	7	8
3117	207,04	205,36	—	—	Метод спутниковых геодезических измерений (определений)	0,10	—
3118	200,19	225,51	—	—			
3119	191,72	221,54	—	—			
3120	189,76	225,45	—	—			
3121	171,01	213,41	—	—			
3122	163,05	209,15	—	—			
3123	161,60	211,28	—	—			
3124	79,18	162,67	—	—			
3125	29,68	132,31	—	—			
3126	38,37	115,91	—	—			
3127	167,04	197,01	—	—			
н3128У	—	—	453 544,41	1 237 263,88		√(0,08^2 + 0,06^2) = 0,10	
н3129У	—	—	453 555,29	1 237 273,25			
н3130У	—	—	453 561,41	1 237 278,10			
н3131У	—	—	453 575,29	1 237 288,77			
н3132У	—	—	453 560,59	1 237 306,48			
н3133У	—	—	453 554,32	1 237 300,72			

1	2	3	4	5	6	7	8
н3134У	—	—	453 553,42	1 237 300,62	Метод спутниковых геодезических измерений (определений)	√(0,08^2 + 0,06^2) = 0,10	—
н3135У	—	—	453 551,34	1 237 302,54			
н3136У	—	—	453 536,81	1 237 285,61			
н3137У	—	—	453 530,88	1 237 278,80			
н3138У	—	—	453 528,89	1 237 280,44			
н3139У	—	—	453 440,53	1 237 172,61			
н3140У	—	—	453 429,88	1 237 159,31			
н3141У	—	—	453 444,34	1 237 147,96			
н3142У	—	—	453 538,11	1 237 268,26			
3114	171,86	191,04	—	—		0,10	

2. Сведения о частях границ уточняемого земельного участка с кадастровым номером 68:20:2201017:43 :

Обозначение части границ		Горизонтальное проложение (S), м	Описание прохождения части границ	Сведения о согласовании местоположения границ (согласовано/спорное)
от т.	до т.			
1	2	3	4	5
н3128У	н3129У	14,36	—	согласовано
н3129У	н3130У	7,81		
н3130У	н3131У	17,51		
н3131У	н3132У	23,02		
н3132У	н3133У	8,51		
н3133У	н3134У	0,91		
н3134У	н3135У	2,83		
н3135У	н3136У	22,31		
н3136У	н3137У	9,03		
н3137У	н3138У	2,58		

1	2	3	4	5
н3138У	н3139У	139,41	—	согласовано
н3139У	н3140У	17,04		
н3140У	н3141У	18,38		
н3141У	н3142У	152,53		
н3142У	н3128У	7,67		

3. Сведения о характеристиках уточняемого земельного участка с кадастровым номером 68:20:2201017:43 :

№ п/п	Наименование характеристики	Значение характеристики
1	2	3
1.	Адрес земельного участка	—
1.1.	Сведения о местоположении земельного участка (при отсутствии адреса) в структурированном в соответствии с федеральной информационной адресной системой виде	—
1.2.	Дополнительные сведения о местоположении земельного участка	—
2.	Площадь земельного участка ± величина погрешности определения (вычисления) площади (Р ± ΔР), м²	3 507 ± 21,00
3.	Формула, примененная для вычисления предельной погрешности определения площади земельного участка, с подставленными значениями и итоговые (вычисленные) значения	3,5*0,10*√(3 507,00) = 21
4.	Площадь земельного участка согласно сведениям Единого государственного реестра недвижимости (Ркад), м²	3 507,00
5.	Оценка расхождения Р и Ркад (Р - Ркад), м²	0
6.	Предельный минимальный и максимальный размеры земельного участка (Рмин и Рмакс), м²	Рмин = 300 Рмакс = 5 000
7.	Кадастровый или иной государственный учетный номер (инвентарный) здания, сооружения, объекта незавершенного строительства, расположенного на земельном участке	68:20:2201017:105
8.	Вид (виды) разрешенного использования	—
8.1.	Дополнительные сведения об использовании земельного участка	—
9.	Сведения о земельных участках (землях общего пользования, территории общего пользования), посредством которых обеспечивается доступ	Земли общего пользования
10.	Иные сведения	—

4. Пояснения к сведениям об уточняемом земельном участке с кадастровым номером 68:20:2201017:43 :

1.	—

1. Сведения о характерных точках границ уточняемого земельного участка с кадастровым номером 68:20:2201017:49 :

Система координат МСК-68, зона 1 Зона № 1

Обозначение характерных точек границ	Координаты, м				Метод определения координат	Формулы, примененные для расчета средней квадратической погрешности определения координат характерных точек границ (Mt), с подставленными в такие формулы значениями и итоговые (вычисленные) значения Mt, м	Описание закрепления точки
	содержатся в Едином государственном реестре недвижимости		определены в результате выполнения комплексных кадастровых работ				
	X	Y	X	Y			
1	2	3	4	5	6	7	8
3143	499,88	488,59	—	—	Метод спутниковых геодезических измерений (определений)	0,10	—
3144	492,40	495,78	—	—			
3145	480,17	483,88	—	—			
3146	416,27	402,24	—	—			
3147	425,69	393,84	—	—			
н3148У	—	—	453 619,72	1 237 244,52		√(0,08^2 + 0,06^2) = 0,10	
н3149У	—	—	453 609,66	1 237 254,05			
н2014У	—	—	453 598,20	1 237 241,66			
н2013У	—	—	453 545,54	1 237 176,95			
н2017У	—	—	453 557,27	1 237 166,66			
н2016У	—	—	453 609,30	1 237 232,05			

1	2	3	4	5	6	7	8
3143	499,88	488,59	—	—	Метод спутниковых геодезических измерений (определений)	0,10	—

2. Сведения о частях границ уточняемого земельного участка с кадастровым номером 68:20:2201017:49 :

Обозначение части границ		Горизонтальное проложение (S), м	Описание прохождения части границ	Сведения о согласовании местоположения границ (согласовано/спорное)
от т.	до т.			
1	2	3	4	5
н3148У	н3149У	13,86	—	согласовано
н3149У	н2014У	16,88		
н2014У	н2013У	83,43		
н2013У	н2017У	15,60		
н2017У	н2016У	83,56		
н2016У	н3148У	16,25		

3. Сведения о характеристиках уточняемого земельного участка с кадастровым номером 68:20:2201017:49 :

№ п/п	Наименование характеристики	Значение характеристики
1	2	3
1.	Адрес земельного участка	—
1.1.	Сведения о местоположении земельного участка (при отсутствии адреса) в структурированном в соответствии с федеральной информационной адресной системой виде	—
1.2.	Дополнительные сведения о местоположении земельного участка	—
2.	Площадь земельного участка ± величина погрешности определения (вычисления) площади (Р ± ΔР), м²	1 500 ± 14,00
3.	Формула, примененная для вычисления предельной погрешности определения площади земельного участка, с подставленными значениями и итоговые (вычисленные) значения	3,5*0,10*√(1 500,00) = 14
4.	Площадь земельного участка согласно сведениям Единого государственного реестра недвижимости (Ркад), м²	1 500,00
5.	Оценка расхождения Р и Ркад (Р - Ркад), м²	0
6.	Предельный минимальный и максимальный размеры земельного участка (Рмин и Рмакс), м²	Рмин = 300 Рмакс = 5 000

1	2	3
7.	Кадастровый или иной государственный учетный номер (инвентарный) здания, сооружения, объекта незавершенного строительства, расположенного на земельном участке	—
8.	Вид (виды) разрешенного использования	—
8.1.	Дополнительные сведения об использовании земельного участка	—
9.	Сведения о земельных участках (землях общего пользования, территории общего пользования), посредством которых обеспечивается доступ	Земли общего пользования
10.	Иные сведения	—

4. Пояснения к сведениям об уточняемом земельном участке с кадастровым номером 68:20:2201017:49 :

1.	—

1. Сведения о характерных точках границ уточняемого земельного участка с кадастровым номером 68:20:2201017:57 :

Система координат МСК-68, зона 1 Зона № 1

Обозначение характерных точек границ	Координаты, м				Метод определения координат	Формулы, примененные для расчета средней квадратической погрешности определения координат характерных точек границ (Mt), с подставленными в такие формулы значениями и итоговые (вычисленные) значения Mt, м	Описание закрепления точки
	содержатся в Едином государственном реестре недвижимости		определены в результате выполнения комплексных кадастровых работ				
	X	Y	X	Y			
1	2	3	4	5	6	7	8
3150	523,36	489,85	—	—	Метод спутниковых геодезических измерений (определений)	0,10	—
3151	524,07	490,17	—	—			
3152	517,20	508,35	—	—			
3153	309,03	397,56	—	—			
3154	318,62	381,45	—	—			
3155	470,64	463,25	—	—			

1	2	3	4	5	6	7	8
3156	477,94	449,58	—	—	Метод спутниковых геодезических измерений (определений)	0,10	—
3157	483,08	452,17	—	—			
3158	480,52	457,01	—	—			
3159	518,29	472,30	—	—			
3160	513,01	485,19	—	—			
н2820У	—	—	453 685,43	1 237 154,65		√(0,08^2 + 0,06^2) = 0,10	
н2819У	—	—	453 674,68	1 237 166,08			
н2818У	—	—	453 674,02	1 237 166,78			
н3161У	—	—	453 672,90	1 237 165,60			
н3162У	—	—	453 540,57	1 236 988,39			
н3163У	—	—	453 556,09	1 236 977,83			
н3164У	—	—	453 650,46	1 237 104,44			
н3165У	—	—	453 661,82	1 237 095,91			
н3166У	—	—	453 670,44	1 237 106,84			
н3167У	—	—	453 666,93	1 237 109,50			
н3168У	—	—	453 696,82	1 237 139,21			
н3169У	—	—	453 683,23	1 237 151,84			

1	2	3	4	5	6	7	8
3150	523,36	489,85	—	—	Метод спутниковых геодезических измерений (определений)	0,10	—

2. Сведения о частях границ уточняемого земельного участка с кадастровым номером 68:20:2201017:57 :

Обозначение части границ		Горизонтальное проложение (S), м	Описание прохождения части границ	Сведения о согласовании местоположения границ (согласовано/спорное)
от т.	до т.			
1	2	3	4	5
н2820У	н2819У	15,69	—	согласовано
н2819У	н2818У	0,96		
н2818У	н3161У	1,63		
н3161У	н3162У	221,17		
н3162У	н3163У	18,77		
н3163У	н3164У	157,91		
н3164У	н3165У	14,21		
н3165У	н3166У	13,92		
н3166У	н3167У	4,40		
н3167У	н3168У	42,14		
н3168У	н3169У	18,55		
н3169У	н2820У	3,57		

3. Сведения о характеристиках уточняемого земельного участка с кадастровым номером 68:20:2201017:57 :

№ п/п	Наименование характеристики	Значение характеристики
1	2	3
1.	Адрес земельного участка	—
1.1.	Сведения о местоположении земельного участка (при отсутствии адреса) в структурированном в соответствии с федеральной информационной адресной системой виде	—
1.2.	Дополнительные сведения о местоположении земельного участка	—
2.	Площадь земельного участка ± величина погрешности определения (вычисления) площади (Р ± ΔР), м²	4 880 ± 24,00
3.	Формула, примененная для вычисления предельной погрешности определения площади земельного участка, с подставленными значениями и итоговые (вычисленные) значения	3,5*0,10*√(4 880,00) = 24

1	2	3
4.	Площадь земельного участка согласно сведениям Единого государственного реестра недвижимости (Ркад), м²	4 880,00
5.	Оценка расхождения Р и Ркад (Р - Ркад), м²	0
6.	Предельный минимальный и максимальный размеры земельного участка (Рмин и Рмакс), м²	Рмин = 300 Рмакс = 5 000
7.	Кадастровый или иной государственный учетный номер (инвентарный) здания, сооружения, объекта незавершенного строительства, расположенного на земельном участке	68:20:2201017:114
8.	Вид (виды) разрешенного использования	—
8.1.	Дополнительные сведения об использовании земельного участка	—
9.	Сведения о земельных участках (землях общего пользования, территории общего пользования), посредством которых обеспечивается доступ	Земли общего пользования
10.	Иные сведения	—

4. Пояснения к сведениям об уточняемом земельном участке с кадастровым номером 68:20:2201017:57 :

1.	—

1. Сведения о характерных точках границ уточняемого земельного участка с кадастровым номером 68:20:2201017:68 :

Система координат МСК-68, зона 1 Зона № 1

Обозначение характерных точек границ	Координаты, м				Метод определения координат	Формулы, примененные для расчета средней квадратической погрешности определения координат характерных точек границ (Mt), с подставленными в такие формулы значениями и итоговые (вычисленные) значения Mt, м	Описание закрепления точки
	содержатся в Едином государственном реестре недвижимости		определены в результате выполнения комплексных кадастровых работ				
	X	Y	X	Y			
1	2	3	4	5	6	7	8
3170	513,80	491,98	—	—	Метод спутниковых геодезических измерений (определений)	0,10	—
3171	523,34	498,62	—	—			
3172	522,70	499,50	—	—			

1	2	3	4	5	6	7	8
3173	530,66	505,76	—	—	Метод спутниковых геодезических измерений (определений)	0,10	—
3174	531,35	506,24	—	—			
3175	532,21	505,38	—	—			
3176	534,31	507,16	—	—			
3177	537,80	509,66	—	—			
3178	645,76	583,27	—	—			
3179	640,49	591,01	—	—			
3180	523,99	512,51	—	—			
3181	523,12	512,50	—	—			
3182	507,97	501,35	—	—			
н2084У	—	—	453 681,15	1 237 209,58		√(0,08^2 + 0,06^2) = 0,10	
н2083У	—	—	453 731,89	1 237 257,22			
н2082У	—	—	453 785,47	1 237 301,11			
н2081У	—	—	453 805,09	1 237 316,17			
н2088У	—	—	453 798,60	1 237 324,75			
н2087У	—	—	453 688,33	1 237 231,35			
н2086У	—	—	453 687,47	1 237 231,21			

1	2	3	4	5	6	7	8
н2085У	—	—	453 674,05	1 237 218,03	Метод спутниковых геодезических измерений (определений)	√(0,08^2 + 0,06^2) = 0,10	—
3170	513,80	491,98	—	—		0,10	

2. Сведения о частях границ уточняемого земельного участка с кадастровым номером 68:20:2201017:68 :

Обозначение части границ		Горизонтальное проложение (S), м	Описание прохождения части границ	Сведения о согласовании местоположения границ (согласовано/спорное)
от т.	до т.			
1	2	3	4	5
н2084У	н2083У	69,60	—	согласовано
н2083У	н2082У	69,26		
н2082У	н2081У	24,73		
н2081У	н2088У	10,76		
н2088У	н2087У	144,51		
н2087У	н2086У	0,87		
н2086У	н2085У	18,81		
н2085У	н2084У	11,04		

3. Сведения о характеристиках уточняемого земельного участка с кадастровым номером 68:20:2201017:68 :

№ п/п	Наименование характеристики	Значение характеристики
1	2	3
1.	Адрес земельного участка	—
1.1.	Сведения о местоположении земельного участка (при отсутствии адреса) в структурированном в соответствии с федеральной информационной адресной системой виде	—
1.2.	Дополнительные сведения о местоположении земельного участка	—
2.	Площадь земельного участка ± величина погрешности определения (вычисления) площади (Р ± ΔР), м²	1 580 ± 14,00
3.	Формула, примененная для вычисления предельной погрешности определения площади земельного участка, с подставленными значениями и итоговые (вычисленные) значения	3,5*0,10*√(1 580,00) = 14
4.	Площадь земельного участка согласно сведениям Единого государственного реестра недвижимости (Ркад), м²	1 580,00
5.	Оценка расхождения Р и Ркад (Р - Ркад), м²	0

1	2	3
6.	Предельный минимальный и максимальный размеры земельного участка (Рмин и Рмакс), м²	Рмин = 300 Рмакс = 5 000
7.	Кадастровый или иной государственный учетный номер (инвентарный) здания, сооружения, объекта незавершенного строительства, расположенного на земельном участке	68:20:2201017:110
8.	Вид (виды) разрешенного использования	—
8.1.	Дополнительные сведения об использовании земельного участка	—
9.	Сведения о земельных участках (землях общего пользования, территории общего пользования), посредством которых обеспечивается доступ	Земли общего пользования
10.	Иные сведения	—

4. Пояснения к сведениям об уточняемом земельном участке с кадастровым номером 68:20:2201017:68 :

1.	—

1. Сведения о характерных точках границ уточняемого земельного участка с кадастровым номером 68:20:2201017:75 :

Система координат МСК-68, зона 1 Зона № 1

Обозначение характерных точек границ	Координаты, м				Метод определения координат	Формулы, примененные для расчета средней квадратической погрешности определения координат характерных точек границ (Mt), с подставленными в такие формулы значениями и итоговые (вычисленные) значения Mt, м	Описание закрепления точки
	содержатся в Едином государственном реестре недвижимости		определены в результате выполнения комплексных кадастровых работ				
	X	Y	X	Y			
1	2	3	4	5	6	7	8
н2120У	—	—	453 592,32	1 237 312,29	Метод спутниковых геодезических измерений (определений)	√(0,08^2 + 0,06^2) = 0,10	—
н2123У	—	—	453 626,24	1 237 349,16			
н2122У	—	—	453 651,61	1 237 378,70			
3223	453 630,18	1 237 395,52	453 630,18	1 237 395,52			
3224	453 607,32	1 237 365,36	453 607,32	1 237 365,36			

1	2	3	4	5	6	7	8
3225	453 575,59	1 237 330,27	—	—	Метод спутниковых геодезических измерений (определений)	0,10	—
н3226У	—	—	453 575,39	1 237 330,34		√(0,08^2 + 0,06^2) = 0,10	
3227	453 588,47	1 237 316,43	453 588,47	1 237 316,43			
н2120У	—	—	453 592,32	1 237 312,29			

2. Сведения о частях границ уточняемого земельного участка с кадастровым номером 68:20:2201017:75 :

Обозначение части границ		Горизонтальное проложение (S), м	Описание прохождения части границ	Сведения о согласовании местоположения границ (согласовано/спорное)
от т.	до т.			
1	2	3	4	5
н2120У	н2123У	50,10	—	согласовано
н2123У	н2122У	38,94		
н2122У	3223	27,24		
3223	3224	37,84		
3224	н3226У	47,39		
н3226У	3227	19,09		
3227	н2120У	5,65		

3. Сведения о характеристиках уточняемого земельного участка с кадастровым номером 68:20:2201017:75 :

№ п/п	Наименование характеристики	Значение характеристики
1	2	3
1.	Адрес земельного участка	—
1.1.	Сведения о местоположении земельного участка (при отсутствии адреса) в структурированном в соответствии с федеральной информационной адресной системой виде	—
1.2.	Дополнительные сведения о местоположении земельного участка	—
2.	Площадь земельного участка ± величина погрешности определения (вычисления) площади (Р ± ΔР), м²	2 208 ± 16,00
3.	Формула, примененная для вычисления предельной погрешности определения площади земельного участка, с подставленными значениями и итоговые (вычисленные) значения	3,5*0,10*√(2 208,00) = 16

1	2	3
4.	Площадь земельного участка согласно сведениям Единого государственного реестра недвижимости (Ркад), м²	2 203,00
5.	Оценка расхождения Р и Ркад (Р - Ркад), м²	5
6.	Предельный минимальный и максимальный размеры земельного участка (Рмин и Рмакс), м²	Рмин = 300 Рмакс = 5 000
7.	Кадастровый или иной государственный учетный номер (инвентарный) здания, сооружения, объекта незавершенного строительства, расположенного на земельном участке	—
8.	Вид (виды) разрешенного использования	—
8.1.	Дополнительные сведения об использовании земельного участка	—
9.	Сведения о земельных участках (землях общего пользования, территории общего пользования), посредством которых обеспечивается доступ	Земли общего пользования
10.	Иные сведения	—

4. Пояснения к сведениям об уточняемом земельном участке с кадастровым номером 68:20:2201017:75 :

1.	—

1. Сведения о характерных точках границ уточняемого земельного участка с кадастровым номером 68:20:2201017:76 :

Система координат МСК-68, зона 1 Зона № 1

Обозначение характерных точек границ	Координаты, м				Метод определения координат	Формулы, примененные для расчета средней квадратической погрешности определения координат характерных точек границ (Mt), с подставленными в такие формулы значениями и итоговые (вычисленные) значения Mt, м	Описание закрепления точки
	содержатся в Едином государственном реестре недвижимости		определены в результате выполнения комплексных кадастровых работ				
	X	Y	X	Y			
1	2	3	4	5	6	7	8
1							
3228	969,24	963,48	—	—	Метод спутниковых геодезических измерений (определений)	0,10	—
3229	1 003,88	995,71	—	—			
3230	1 029,26	1 023,78	—	—			

1	2	3	4	5	6	7	8
3231	1 001,43	1 044,16	—	—	Метод спутниковых геодезических измерений (определений)	0,10	—
3232	974,21	1 015,33	—	—			
3233	948,97	988,44	—	—			
н3226У	—	—	453 575,39	1 237 330,34		√(0,08^2 + 0,06^2) = 0,10	
3224	—	—	453 607,32	1 237 365,36			
3223	—	—	453 630,18	1 237 395,52			
н3234У	—	—	453 599,57	1 237 411,11			
н3235У	—	—	453 576,86	1 237 382,32			
н3236У	—	—	453 553,57	1 237 352,76			
3228	969,24	963,48	—	—		0,10	
2							
3237	29,11	133,13	—	—	Метод спутниковых геодезических измерений (определений)	0,10	—
3238	78,61	163,50	—	—			
3239	69,37	176,90	—	—			
3240	20,02	147,05	—	—			
н3241У	—	—	453 287,90	1 237 143,87		√(0,08^2 + 0,06^2) = 0,10	
н3242У	—	—	453 322,78	1 237 197,07			
н3243У	—	—	453 308,74	1 237 205,23			

1	2	3	4	5	6	7	8
н3244У	—	—	453 273,75	1 237 152,59	Метод спутниковых геодезических измерений (определений)	√(0,08^2 + 0,06^2) = 0,10	—
3237	29,11	133,13	—	—		0,10	

2. Сведения о частях границ уточняемого земельного участка с кадастровым номером 68:20:2201017:76 :

Обозначение части границ		Горизонтальное проложение (S), м	Описание прохождения части границ	Сведения о согласовании местоположения границ (согласовано/спорное)
от т.	до т.			
1	2	3	4	5
1				
н3226У	3224	47,39	—	согласовано
3224	3223	37,84		
3223	н3234У	34,35		
н3234У	н3235У	36,67		
н3235У	н3236У	37,63		
н3236У	н3226У	31,29		
2				
н3241У	н3242У	63,61	—	согласовано
н3242У	н3243У	16,24		
н3243У	н3244У	63,21		
н3244У	н3241У	16,62		

3. Сведения о характеристиках уточняемого земельного участка с кадастровым номером 68:20:2201017:76 :

№ п/п	Наименование характеристики	Значение характеристики
1	2	3
1.	Адрес земельного участка	—
1.1.	Сведения о местоположении земельного участка (при отсутствии адреса) в структурированном в соответствии с федеральной информационной адресной системой виде	—
1.2.	Дополнительные сведения о местоположении земельного участка	—
2.	Площадь земельного участка ± величина погрешности определения (вычисления) площади (Р ± ΔР), м²	3 700 ± 29,00, (1) 2 659,00 ± 18,00, (2) 1 041,00 ± 11,00

1	2	3
3.	Формула, примененная для вычисления предельной погрешности определения площади земельного участка, с подставленными значениями и итоговые (вычисленные) значения	18,00 + 11,00 = 29
4.	Площадь земельного участка согласно сведениям Единого государственного реестра недвижимости (Ркад), м²	3 700,00
5.	Оценка расхождения Р и Ркад (Р - Ркад), м²	0
6.	Предельный минимальный и максимальный размеры земельного участка (Рмин и Рмакс), м²	Рмин = 300 Рмакс = 5 000
7.	Кадастровый или иной государственный учетный номер (инвентарный) здания, сооружения, объекта незавершенного строительства, расположенного на земельном участке	68:20:2201017:86
8.	Вид (виды) разрешенного использования	—
8.1.	Дополнительные сведения об использовании земельного участка	—
9.	Сведения о земельных участках (землях общего пользования, территории общего пользования), посредством которых обеспечивается доступ	—
10.	Иные сведения	—
4. Пояснения к сведениям об уточняемом земельном участке с кадастровым номером		68:20:2201017:76 :
1.	—	

Описание местоположения здания, сооружения, объекта незавершенного строительства на земельном участке

1. Сведения о характерных точках контура объекта недвижимости с кадастровым номером 68:20:2201011:58 :

Система координат МСК-68, зона 1 Зона № 1

Обозначение характерных точек границ	Содержатся в Едином государственном реестре недвижимости			Определены в ходе выполнения комплексных кадастровых работ			Метод определения координат	Формулы, примененные для расчета средней квадратической погрешности определения координат характерных точек (Mt), м, с подставленными в такие формулы значениями и итоговые (вычисленные) значения Mt, м
	координаты, м		Радиус, м	координаты, м		Радиус, м		
	X	Y	R	X	Y	R		
1	2	3	4	5	6	7	8	9
н1150О	—	—	—	453 215,27	1 237 403,83	—	Метод спутниковых геодезических измерений (определений)	√(0,08^2 + 0,06^2) = 0,10
н1151О	—	—	—	453 222,55	1 237 412,83	—		
н1152О	—	—	—	453 215,70	1 237 418,53	—		
н1153О	—	—	—	453 213,22	1 237 415,65	—		
н1154О	—	—	—	453 214,96	1 237 414,11	—		
н1155О	—	—	—	453 210,06	1 237 408,16	—		
н1150О	—	—	—	453 215,27	1 237 403,83	—		

2. Сведения о характеристиках объекта недвижимости с кадастровым номером 68:20:2201011:58 :

№ п/п	Наименование характеристики	Значение характеристики
1	2	3
1.	Вид объекта недвижимости	Здание
2.	Ранее присвоенный государственный учетный номер (инвентарный) здания, сооружения, объекта незавершенного строительства	—
3.	Кадастровый номер земельного участка (земельных участков), в границах которого (которых) расположены здание, сооружение, объект незавершенного строительства	68:20:2201017:22

1	2	3
4.	Уникальный учетный номер кадастрового квартала, в границах которого расположены здание, сооружение, объект незавершенного строительства	68:20:2201017
5.	Адрес здания, сооружения, объекта незавершенного строительства	—
5.1.	Сведения о местоположении здания, сооружения, объекта незавершенного строительства (при отсутствии адреса) в структурированном в соответствии с федеральной информационной адресной системой виде	—
5.2.	Дополнительные сведения о местоположении	—
6.	Иные сведения	—

3. Пояснения к сведениям об объекте недвижимости с кадастровым номером 68:20:2201011:58 :

1.	—

1. Сведения о характерных точках контура объекта недвижимости с кадастровым номером 68:20:2201014:129 :

Система координат МСК-68, зона 1 Зона № 1

Обозначение характерных точек границ	Содержатся в Едином государственном реестре недвижимости			Определены в ходе выполнения комплексных кадастровых работ			Метод определения координат	Формулы, примененные для расчета средней квадратической погрешности определения координат характерных точек (Mt), м, с подставленными в такие формулы значениями и итоговые (вычисленные) значения Mt, м
	координаты, м		Радиус, м	координаты, м		Радиус, м		
	X	Y	R	X	Y	R		
1	2	3	4	5	6	7	8	9
н1359О	—	—	—	453 788,45	1 237 009,46	—	Метод спутниковых геодезических измерений (определений)	√(0,08^2 + 0,06^2) = 0,10
н1360О	—	—	—	453 794,78	1 237 015,93	—		
н1361О	—	—	—	453 789,21	1 237 021,65	—		
н1362О	—	—	—	453 790,69	1 237 023,05	—		
н1363О	—	—	—	453 787,14	1 237 026,60	—		
н1364О	—	—	—	453 785,53	1 237 025,00	—		

1	2	3	4	5	6	7	8	9
н1365О	—	—	—	453 778,90	1 237 031,67	—	Метод спутниковых геодезических измерений (определений)	√(0,08^2 + 0,06^2) = 0,10
н1366О	—	—	—	453 773,37	1 237 026,34	—		
н1359О	—	—	—	453 788,45	1 237 009,46	—		

2. Сведения о характеристиках объекта недвижимости с кадастровым номером 68:20:2201014:129 :

№ п/п	Наименование характеристики	Значение характеристики
1	2	3
1.	Вид объекта недвижимости	Здание
2.	Ранее присвоенный государственный учетный номер (инвентарный) здания, сооружения, объекта незавершенного строительства	—
3.	Кадастровый номер земельного участка (земельных участков), в границах которого (которых) расположены здание, сооружение, объект незавершенного строительства	68:20:2201017:65, 68:20:2201017:64
4.	Уникальный учетный номер кадастрового квартала, в границах которого расположены здание, сооружение, объект незавершенного строительства	68:20:2201017
5.	Адрес здания, сооружения, объекта незавершенного строительства	—
5.1.	Сведения о местоположении здания, сооружения, объекта незавершенного строительства (при отсутствии адреса) в структурированном в соответствии с федеральной информационной адресной системой виде	—
5.2.	Дополнительные сведения о местоположении	—
6.	Иные сведения	—

3. Пояснения к сведениям об объекте недвижимости с кадастровым номером 68:20:2201014:129 :

1.	—

1. Сведения о характерных точках контура объекта недвижимости с кадастровым номером 68:20:2201014:160 :

Система координат МСК-68, зона 1 Зона № 1

Обозначение характерных точек границ	Содержатся в Едином государственном реестре недвижимости			Определены в ходе выполнения комплексных кадастровых работ			Метод определения координат	Формулы, примененные для расчета средней квадратической погрешности определения координат характерных точек (Mt), м, с подставленными в такие формулы значениями и итоговые (вычисленные) значения Mt, м
	координаты, м		Радиус, м	координаты, м		Радиус, м		
	X	Y	R	X	Y	R		
1	2	3	4	5	6	7	8	9
н1491О	—	—	—	453 680,00	1 237 227,35	—	Метод спутниковых геодезических измерений (определений)	√(0,08^2 + 0,06^2) = 0,10
н1492О	—	—	—	453 684,58	1 237 232,05	—		
н1493О	—	—	—	453 665,72	1 237 251,16	—		
н1494О	—	—	—	453 661,27	1 237 246,51	—		
н1491О	—	—	—	453 680,00	1 237 227,35	—		

2. Сведения о характеристиках объекта недвижимости с кадастровым номером 68:20:2201014:160 :

№ п/п	Наименование характеристики	Значение характеристики
1	2	3
1.	Вид объекта недвижимости	Здание
2.	Ранее присвоенный государственный учетный номер (инвентарный) здания, сооружения, объекта незавершенного строительства	—
3.	Кадастровый номер земельного участка (земельных участков), в границах которого (которых) расположены здание, сооружение, объект незавершенного строительства	68:20:2201017:69, 68:20:2201017:70
4.	Уникальный учетный номер кадастрового квартала, в границах которого расположены здание, сооружение, объект незавершенного строительства	68:20:2201017

1	2	3
5.	Адрес здания, сооружения, объекта незавершенного строительства	—
5.1.	Сведения о местоположении здания, сооружения, объекта незавершенного строительства (при отсутствии адреса) в структурированном в соответствии с федеральной информационной адресной системой виде	—
5.2.	Дополнительные сведения о местоположении	—
6.	Иные сведения	—

3. Пояснения к сведениям об объекте недвижимости с кадастровым номером 68:20:2201014:160 :

1.	—

1. Сведения о характерных точках контура объекта недвижимости с кадастровым номером 68:20:2201017:83 :

Система координат МСК-68, зона 1 Зона № 1

Обозначение характерных точек границ	Содержатся в Едином государственном реестре недвижимости			Определены в ходе выполнения комплексных кадастровых работ			Метод определения координат	Формулы, примененные для расчета средней квадратической погрешности определения координат характерных точек (Mt), м, с подставленными в такие формулы значениями и итоговые (вычисленные) значения Mt, м
	координаты, м		Радиус, м	координаты, м		Радиус, м		
	X	Y	R	X	Y	R		
1	2	3	4	5	6	7	8	9
н1056О	—	—	—	453 491,05	1 237 423,00	—	Метод спутниковых геодезических измерений (определений)	√(0,08^2 + 0,06^2) = 0,10
н1057О	—	—	—	453 483,14	1 237 427,53	—		
н1058О	—	—	—	453 480,21	1 237 422,80	—		
н1059О	—	—	—	453 488,31	1 237 418,10	—		
н1056О	—	—	—	453 491,05	1 237 423,00	—		

2. Сведения о характеристиках объекта недвижимости с кадастровым номером 68:20:2201017:83 :

№ п/п	Наименование характеристики	Значение характеристики
1	2	3
1.	Вид объекта недвижимости	Здание

1	2	3
2.	Ранее присвоенный государственный учетный номер (инвентарный) здания, сооружения, объекта незавершенного строительства	—
3.	Кадастровый номер земельного участка (земельных участков), в границах которого (которых) расположены здание, сооружение, объект незавершенного строительства	68:20:2201017:2
4.	Уникальный учетный номер кадастрового квартала, в границах которого расположены здание, сооружение, объект незавершенного строительства	68:20:2201017
5.	Адрес здания, сооружения, объекта незавершенного строительства	—
5.1.	Сведения о местоположении здания, сооружения, объекта незавершенного строительства (при отсутствии адреса) в структурированном в соответствии с федеральной информационной адресной системой виде	—
5.2.	Дополнительные сведения о местоположении	—
6.	Иные сведения	—

3. Пояснения к сведениям об объекте недвижимости с кадастровым номером 68:20:2201017:83 :

1.	—

1. Сведения о характерных точках контура объекта недвижимости с кадастровым номером 68:20:2201017:84 :

Система координат МСК-68, зона 1 Зона № 1

Обозначение характерных точек границ	Содержатся в Едином государственном реестре недвижимости			Определены в ходе выполнения комплексных кадастровых работ			Метод определения координат	Формулы, примененные для расчета средней квадратической погрешности определения координат характерных точек (Mt), м, с подставленными в такие формулы значениями и итоговые (вычисленные) значения Mt, м
	координаты, м		Радиус, м	координаты, м		Радиус, м		
	X	Y	R	X	Y	R		
1	2	3	4	5	6	7	8	9
н1060О	—	—	—	453 543,98	1 237 376,55	—	Метод спутниковых геодезических измерений (определений)	√(0,08^2 + 0,06^2) = 0,10
н1061О	—	—	—	453 547,03	1 237 380,79	—		
н1062О	—	—	—	453 536,71	1 237 388,35	—		

1	2	3	4	5	6	7	8	9
н1063О	—	—	—	453 533,68	1 237 384,04	—	Метод спутниковых геодезических измерений (определений)	√(0,08^2 + 0,06^2) = 0,10
н1060О	—	—	—	453 543,98	1 237 376,55	—		

2. Сведения о характеристиках объекта недвижимости с кадастровым номером 68:20:2201017:84 :

№ п/п	Наименование характеристики	Значение характеристики
1	2	3
1.	Вид объекта недвижимости	Здание
2.	Ранее присвоенный государственный учетный номер (инвентарный) здания, сооружения, объекта незавершенного строительства	—
3.	Кадастровый номер земельного участка (земельных участков), в границах которого (которых) расположены здание, сооружение, объект незавершенного строительства	68:20:2201017:77
4.	Уникальный учетный номер кадастрового квартала, в границах которого расположены здание, сооружение, объект незавершенного строительства	68:20:2201017
5.	Адрес здания, сооружения, объекта незавершенного строительства	—
5.1.	Сведения о местоположении здания, сооружения, объекта незавершенного строительства (при отсутствии адреса) в структурированном в соответствии с федеральной информационной адресной системой виде	—
5.2.	Дополнительные сведения о местоположении	—
6.	Иные сведения	—

3. Пояснения к сведениям об объекте недвижимости с кадастровым номером 68:20:2201017:84 :

1.	—

1. Сведения о характерных точках контура объекта недвижимости с кадастровым номером 68:20:2201017:85 :

Система координат МСК-68, зона 1 Зона № 1

Обозначение характерных точек границ	Содержатся в Едином государственном реестре недвижимости			Определены в ходе выполнения комплексных кадастровых работ			Метод определения координат	Формулы, примененные для расчета средней квадратической погрешности определения координат характерных точек (Mt), м, с подставленными в такие формулы значениями и итоговые (вычисленные) значения Mt, м
	координаты, м		Радиус, м	координаты, м		Радиус, м		
	X	Y	R	X	Y	R		
1	2	3	4	5	6	7	8	9
н1064О	—	—	—	453 518,75	1 237 325,58	—	Метод спутниковых геодезических измерений (определений)	√(0,08^2 + 0,06^2) = 0,10
н1065О	—	—	—	453 521,88	1 237 329,61	—		
н1066О	—	—	—	453 513,33	1 237 336,03	—		
н1067О	—	—	—	453 510,20	1 237 332,04	—		
н1064О	—	—	—	453 518,75	1 237 325,58	—		

2. Сведения о характеристиках объекта недвижимости с кадастровым номером 68:20:2201017:85 :

№ п/п	Наименование характеристики	Значение характеристики
1	2	3
1.	Вид объекта недвижимости	Здание
2.	Ранее присвоенный государственный учетный номер (инвентарный) здания, сооружения, объекта незавершенного строительства	—
3.	Кадастровый номер земельного участка (земельных участков), в границах которого (которых) расположены здание, сооружение, объект незавершенного строительства	68:20:2201017:3
4.	Уникальный учетный номер кадастрового квартала, в границах которого расположены здание, сооружение, объект незавершенного строительства	68:20:2201017

1	2	3
5.	Адрес здания, сооружения, объекта незавершенного строительства	—
5.1.	Сведения о местоположении здания, сооружения, объекта незавершенного строительства (при отсутствии адреса) в структурированном в соответствии с федеральной информационной адресной системой виде	—
5.2.	Дополнительные сведения о местоположении	—
6.	Иные сведения	—

3. Пояснения к сведениям об объекте недвижимости с кадастровым номером 68:20:2201017:85 :

1.	—

1. Сведения о характерных точках контура объекта недвижимости с кадастровым номером 68:20:2201017:86 :

Система координат МСК-68, зона 1 Зона № 1

Обозначение характерных точек границ	Содержатся в Едином государственном реестре недвижимости			Определены в ходе выполнения комплексных кадастровых работ			Метод определения координат	Формулы, примененные для расчета средней квадратической погрешности определения координат характерных точек (Mt), м, с подставленными в такие формулы значениями и итоговые (вычисленные) значения Mt, м
	координаты, м		Радиус, м	координаты, м		Радиус, м		
	X	Y	R	X	Y	R		
1	2	3	4	5	6	7	8	9
н1068О	—	—	—	453 563,51	1 237 352,70	—	Метод спутниковых геодезических измерений (определений)	√(0,08^2 + 0,06^2) = 0,10
н1069О	—	—	—	453 568,65	1 237 347,57	—		
н1070О	—	—	—	453 567,70	1 237 346,31	—		
н1071О	—	—	—	453 569,57	1 237 344,50	—		
н1072О	—	—	—	453 575,05	1 237 349,74	—		
н1073О	—	—	—	453 567,80	1 237 357,23	—		
н1068О	—	—	—	453 563,51	1 237 352,70	—		

2. Сведения о характеристиках объекта недвижимости с кадастровым номером 68:20:2201017:86 :		
№ п/п	Наименование характеристики	Значение характеристики
1	2	3
1.	Вид объекта недвижимости	Здание
2.	Ранее присвоенный государственный учетный номер (инвентарный) здания, сооружения, объекта незавершенного строительства	—
3.	Кадастровый номер земельного участка (земельных участков), в границах которого (которых) расположены здание, сооружение, объект незавершенного строительства	68:20:2201017:76
4.	Уникальный учетный номер кадастрового квартала, в границах которого расположены здание, сооружение, объект незавершенного строительства	68:20:2201017
5.	Адрес здания, сооружения, объекта незавершенного строительства	—
5.1.	Сведения о местоположении здания, сооружения, объекта незавершенного строительства (при отсутствии адреса) в структурированном в соответствии с федеральной информационной адресной системой виде	—
5.2.	Дополнительные сведения о местоположении	—
6.	Иные сведения	—

3. Пояснения к сведениям об объекте недвижимости с кадастровым номером 68:20:2201017:86 :	
1.	—

1. Сведения о характерных точках контура объекта недвижимости с кадастровым номером 68:20:2201017:87 :

Система координат МСК-68, зона 1 Зона № 1

Обозначение характерных точек границ	Содержатся в Едином государственном реестре недвижимости			Определены в ходе выполнения комплексных кадастровых работ			Метод определения координат	Формулы, примененные для расчета средней квадратической погрешности определения координат характерных точек (Mt), м, с подставленными в такие формулы значениями и итоговые (вычисленные) значения Mt, м
	координаты, м		Радиус, м	координаты, м		Радиус, м		
	X	Y	R	X	Y	R		
1	2	3	4	5	6	7	8	9
н1074О	—	—	—	453 354,07	1 237 430,27	—	Метод спутниковых геодезических измерений (определений)	√(0,08^2 + 0,06^2) = 0,10

1	2	3	4	5	6	7	8	9
н1075О	—	—	—	453 342,92	1 237 434,16	—	Метод спутниковых геодезических измерений (определений)	√(0,08^2 + 0,06^2) = 0,10
н1076О	—	—	—	453 340,93	1 237 428,33	—		
н1077О	—	—	—	453 352,33	1 237 424,57	—		
н1074О	—	—	—	453 354,07	1 237 430,27	—		

2. Сведения о характеристиках объекта недвижимости с кадастровым номером 68:20:2201017:87 :

№ п/п	Наименование характеристики	Значение характеристики
1	2	3
1.	Вид объекта недвижимости	Здание
2.	Ранее присвоенный государственный учетный номер (инвентарный) здания, сооружения, объекта незавершенного строительства	—
3.	Кадастровый номер земельного участка (земельных участков), в границах которого (которых) расположены здание, сооружение, объект незавершенного строительства	68:20:2201017:24
4.	Уникальный учетный номер кадастрового квартала, в границах которого расположены здание, сооружение, объект незавершенного строительства	68:20:2201017
5.	Адрес здания, сооружения, объекта незавершенного строительства	—
5.1.	Сведения о местоположении здания, сооружения, объекта незавершенного строительства (при отсутствии адреса) в структурированном в соответствии с федеральной информационной адресной системой виде	—
5.2.	Дополнительные сведения о местоположении	—
6.	Иные сведения	—

3. Пояснения к сведениям об объекте недвижимости с кадастровым номером 68:20:2201017:87 :

1.	—

1. Сведения о характерных точках контура объекта недвижимости с кадастровым номером 68:20:2201017:88 :

Система координат МСК-68, зона 1 Зона № 1

Обозначение характерных точек границ	Содержатся в Едином государственном реестре недвижимости			Определены в ходе выполнения комплексных кадастровых работ			Метод определения координат	Формулы, примененные для расчета средней квадратической погрешности определения координат характерных точек (Mt), м, с подставленными в такие формулы значениями и итоговые (вычисленные) значения Mt, м
	координаты, м		Радиус, м	координаты, м		Радиус, м		
	X	Y	R	X	Y	R		
1	2	3	4	5	6	7	8	9
н1078О	—	—	—	453 524,54	1 237 304,44	—	Метод спутниковых геодезических измерений (определений)	√(0,08^2 + 0,06^2) = 0,10
н1079О	—	—	—	453 531,35	1 237 313,40	—		
н1080О	—	—	—	453 524,15	1 237 318,96	—		
н1081О	—	—	—	453 521,01	1 237 314,85	—		
н1082О	—	—	—	453 518,90	1 237 316,60	—		
н1083О	—	—	—	453 515,20	1 237 311,77	—		
н1078О	—	—	—	453 524,54	1 237 304,44	—		

2. Сведения о характеристиках объекта недвижимости с кадастровым номером 68:20:2201017:88 :

№ п/п	Наименование характеристики	Значение характеристики
1	2	3
1.	Вид объекта недвижимости	Здание
2.	Ранее присвоенный государственный учетный номер (инвентарный) здания, сооружения, объекта незавершенного строительства	—
3.	Кадастровый номер земельного участка (земельных участков), в границах которого (которых) расположены здание, сооружение, объект незавершенного строительства	—

1	2	3
4.	Уникальный учетный номер кадастрового квартала, в границах которого расположены здание, сооружение, объект незавершенного строительства	68:20:2201017
5.	Адрес здания, сооружения, объекта незавершенного строительства	—
5.1.	Сведения о местоположении здания, сооружения, объекта незавершенного строительства (при отсутствии адреса) в структурированном в соответствии с федеральной информационной адресной системой виде	—
5.2.	Дополнительные сведения о местоположении	—
6.	Иные сведения	—

3. Пояснения к сведениям об объекте недвижимости с кадастровым номером 68:20:2201017:88 :

1.	—

1. Сведения о характерных точках контура объекта недвижимости с кадастровым номером 68:20:2201017:89 :

Система координат МСК-68, зона 1 Зона № 1

Обозначение характерных точек границ	Содержатся в Едином государственном реестре недвижимости			Определены в ходе выполнения комплексных кадастровых работ			Метод определения координат	Формулы, примененные для расчета средней квадратической погрешности определения координат характерных точек (Mt), м, с подставленными в такие формулы значениями и итоговые (вычисленные) значения Mt, м
	координаты, м		Радиус, м	координаты, м		Радиус, м		
	X	Y	R	X	Y	R		
1	2	3	4	5	6	7	8	9
н1084О	—	—	—	453 590,32	1 237 343,39	—	Метод спутниковых геодезических измерений (определений)	√(0,08^2 + 0,06^2) = 0,10
н1085О	—	—	—	453 583,07	1 237 336,41	—		
н1086О	—	—	—	453 586,29	1 237 332,97	—		
н1087О	—	—	—	453 583,91	1 237 330,58	—		
н1088О	—	—	—	453 586,41	1 237 327,59	—		
н1089О	—	—	—	453 589,10	1 237 330,22	—		

1	2	3	4	5	6	7	8	9
н1090О	—	—	—	453 590,75	1 237 328,38	—	Метод спутниковых геодезических измерений (определений)	√(0,08^2 + 0,06^2) = 0,10
н1091О	—	—	—	453 598,27	1 237 335,54	—		
н1084О	—	—	—	453 590,32	1 237 343,39	—		

2. Сведения о характеристиках объекта недвижимости с кадастровым номером 68:20:2201017:89 :

№ п/п	Наименование характеристики	Значение характеристики
1	2	3
1.	Вид объекта недвижимости	Здание
2.	Ранее присвоенный государственный учетный номер (инвентарный) здания, сооружения, объекта незавершенного строительства	—
3.	Кадастровый номер земельного участка (земельных участков), в границах которого (которых) расположены здание, сооружение, объект незавершенного строительства	68:20:2201017:75
4.	Уникальный учетный номер кадастрового квартала, в границах которого расположены здание, сооружение, объект незавершенного строительства	68:20:2201017
5.	Адрес здания, сооружения, объекта незавершенного строительства	—
5.1.	Сведения о местоположении здания, сооружения, объекта незавершенного строительства (при отсутствии адреса) в структурированном в соответствии с федеральной информационной адресной системой виде	—
5.2.	Дополнительные сведения о местоположении	—
6.	Иные сведения	—

3. Пояснения к сведениям об объекте недвижимости с кадастровым номером 68:20:2201017:89 :

1.	—

1. Сведения о характерных точках контура объекта недвижимости с кадастровым номером 68:20:2201017:104 :

Система координат МСК-68, зона 1 Зона № 1

Обозначение характерных точек границ	Содержатся в Едином государственном реестре недвижимости			Определены в ходе выполнения комплексных кадастровых работ			Метод определения координат	Формулы, примененные для расчета средней квадратической погрешности определения координат характерных точек (Mt), м, с подставленными в такие формулы значениями и итоговые (вычисленные) значения Mt, м
	координаты, м		Радиус, м	координаты, м		Радиус, м		
	X	Y	R	X	Y	R		
1	2	3	4	5	6	7	8	9
н956О	—	—	—	453 611,62	1 237 303,90	—	Метод спутниковых геодезических измерений (определений)	√(0,08^2 + 0,06^2) = 0,10
н957О	—	—	—	453 612,96	1 237 305,28	—		
н958О	—	—	—	453 614,66	1 237 303,63	—		
н959О	—	—	—	453 616,11	1 237 305,24	—		
н960О	—	—	—	453 616,40	1 237 304,91	—		
н961О	—	—	—	453 620,73	1 237 309,45	—		
н962О	—	—	—	453 618,87	1 237 311,23	—		
н963О	—	—	—	453 618,27	1 237 310,47	—		
н964О	—	—	—	453 609,58	1 237 318,76	—		
н965О	—	—	—	453 603,33	1 237 311,68	—		
н956О	—	—	—	453 611,62	1 237 303,90	—		

2. Сведения о характеристиках объекта недвижимости с кадастровым номером 68:20:2201017:104 :

№ п/п	Наименование характеристики	Значение характеристики
1	2	3
1.	Вид объекта недвижимости	Здание

1	2	3
2.	Ранее присвоенный государственный учетный номер (инвентарный) здания, сооружения, объекта незавершенного строительства	—
3.	Кадастровый номер земельного участка (земельных участков), в границах которого (которых) расположены здание, сооружение, объект незавершенного строительства	68:20:2201017:74
4.	Уникальный учетный номер кадастрового квартала, в границах которого расположены здание, сооружение, объект незавершенного строительства	68:20:2201017
5.	Адрес здания, сооружения, объекта незавершенного строительства	—
5.1.	Сведения о местоположении здания, сооружения, объекта незавершенного строительства (при отсутствии адреса) в структурированном в соответствии с федеральной информационной адресной системой виде	—
5.2.	Дополнительные сведения о местоположении	—
6.	Иные сведения	—

3. Пояснения к сведениям об объекте недвижимости с кадастровым номером 68:20:2201017:104 :

1.	—

1. Сведения о характерных точках контура объекта недвижимости с кадастровым номером 68:20:2201017:105 :

Система координат МСК-68, зона 1 Зона № 1

Обозначение характерных точек границ	Содержатся в Едином государственном реестре недвижимости			Определены в ходе выполнения комплексных кадастровых работ			Метод определения координат	Формулы, примененные для расчета средней квадратической погрешности определения координат характерных точек (Mt), м, с подставленными в такие формулы значениями и итоговые (вычисленные) значения Mt, м
	координаты, м		Радиус, м	координаты, м		Радиус, м		
	X	Y	R	X	Y	R		
1	2	3	4	5	6	7	8	9
н966О	—	—	—	453 553,60	1 237 284,55	—	Метод спутниковых геодезических измерений (определений)	√(0,08^2 + 0,06^2) = 0,10
н967О	—	—	—	453 556,74	1 237 287,84	—		
н968О	—	—	—	453 559,10	1 237 285,66	—		

1	2	3	4	5	6	7	8	9
н969О	—	—	—	453 562,13	1 237 288,86	—	Метод спутниковых геодезических измерений (определений)	√(0,08^2 + 0,06^2) = 0,10
н970О	—	—	—	453 559,81	1 237 291,02	—		
н971О	—	—	—	453 561,50	1 237 292,88	—		
н972О	—	—	—	453 553,97	1 237 300,00	—		
н973О	—	—	—	453 546,05	1 237 291,48	—		
н966О	—	—	—	453 553,60	1 237 284,55	—		

2. Сведения о характеристиках объекта недвижимости с кадастровым номером 68:20:2201017:105 :

№ п/п	Наименование характеристики	Значение характеристики
1	2	3
1.	Вид объекта недвижимости	Здание
2.	Ранее присвоенный государственный учетный номер (инвентарный) здания, сооружения, объекта незавершенного строительства	—
3.	Кадастровый номер земельного участка (земельных участков), в границах которого (которых) расположены здание, сооружение, объект незавершенного строительства	68:20:2201017:43
4.	Уникальный учетный номер кадастрового квартала, в границах которого расположены здание, сооружение, объект незавершенного строительства	68:20:2201017
5.	Адрес здания, сооружения, объекта незавершенного строительства	—
5.1.	Сведения о местоположении здания, сооружения, объекта незавершенного строительства (при отсутствии адреса) в структурированном в соответствии с федеральной информационной адресной системой виде	—
5.2.	Дополнительные сведения о местоположении	—
6.	Иные сведения	—

3. Пояснения к сведениям об объекте недвижимости с кадастровым номером 68:20:2201017:105 :

1.	—

1. Сведения о характерных точках контура объекта недвижимости с кадастровым номером 68:20:2201017:106 :

Система координат МСК-68, зона 1 Зона № 1

Обозначение характерных точек границ	Содержатся в Едином государственном реестре недвижимости			Определены в ходе выполнения комплексных кадастровых работ			Метод определения координат	Формулы, примененные для расчета средней квадратической погрешности определения координат характерных точек (Mt), м, с подставленными в такие формулы значениями и итоговые (вычисленные) значения Mt, м
	координаты, м		Радиус, м	координаты, м		Радиус, м		
	X	Y	R	X	Y	R		
1	2	3	4	5	6	7	8	9
н974О	—	—	—	453 619,98	1 237 289,93	—	Метод спутниковых геодезических измерений (определений)	√(0,08^2 + 0,06^2) = 0,10
н975О	—	—	—	453 628,24	1 237 281,15	—		
н976О	—	—	—	453 628,77	1 237 281,60	—		
н977О	—	—	—	453 629,70	1 237 280,89	—		
н978О	—	—	—	453 630,68	1 237 281,82	—		
н979О	—	—	—	453 630,00	1 237 282,67	—		
н980О	—	—	—	453 632,50	1 237 285,14	—		
н981О	—	—	—	453 624,49	1 237 294,19	—		
н974О	—	—	—	453 619,98	1 237 289,93	—		

2. Сведения о характеристиках объекта недвижимости с кадастровым номером 68:20:2201017:106 :

№ п/п	Наименование характеристики	Значение характеристики
1	2	3
1.	Вид объекта недвижимости	Здание
2.	Ранее присвоенный государственный учетный номер (инвентарный) здания, сооружения, объекта незавершенного строительства	—

1	2	3
3.	Кадастровый номер земельного участка (земельных участков), в границах которого (которых) расположены здание, сооружение, объект незавершенного строительства	68:20:2201017:73
4.	Уникальный учетный номер кадастрового квартала, в границах которого расположены здание, сооружение, объект незавершенного строительства	68:20:2201017
5.	Адрес здания, сооружения, объекта незавершенного строительства	—
5.1.	Сведения о местоположении здания, сооружения, объекта незавершенного строительства (при отсутствии адреса) в структурированном в соответствии с федеральной информационной адресной системой виде	—
5.2.	Дополнительные сведения о местоположении	—
6.	Иные сведения	—

3. Пояснения к сведениям об объекте недвижимости с кадастровым номером 68:20:2201017:106 :

1.	—

1. Сведения о характерных точках контура объекта недвижимости с кадастровым номером 68:20:2201017:107 :

Система координат МСК-68, зона 1 Зона № 1

Обозначение характерных точек границ	Содержатся в Едином государственном реестре недвижимости			Определены в ходе выполнения комплексных кадастровых работ			Метод определения координат	Формулы, примененные для расчета средней квадратической погрешности определения координат характерных точек (Mt), м, с подставленными в такие формулы значениями и итоговые (вычисленные) значения Mt, м
	координаты, м		Радиус, м	координаты, м		Радиус, м		
	X	Y	R	X	Y	R		
1	2	3	4	5	6	7	8	9
н982О	—	—	—	453 580,90	1 237 256,86	—	Метод спутниковых геодезических измерений (определений)	√(0,08^2 + 0,06^2) = 0,10
н983О	—	—	—	453 588,89	1 237 265,28	—		
н984О	—	—	—	453 581,62	1 237 271,74	—		
н985О	—	—	—	453 579,44	1 237 269,70	—		

1	2	3	4	5	6	7	8	9
н986О	—	—	—	453 577,45	1 237 271,61	—	Метод спутниковых геодезических измерений (определений)	√(0,08^2 + 0,06^2) = 0,10
н987О	—	—	—	453 574,75	1 237 268,98	—		
н988О	—	—	—	453 576,52	1 237 267,01	—		
н989О	—	—	—	453 573,59	1 237 264,07	—		
н982О	—	—	—	453 580,90	1 237 256,86	—		

2. Сведения о характеристиках объекта недвижимости с кадастровым номером 68:20:2201017:107 :

№ п/п	Наименование характеристики	Значение характеристики
1	2	3
1.	Вид объекта недвижимости	Здание
2.	Ранее присвоенный государственный учетный номер (инвентарный) здания, сооружения, объекта незавершенного строительства	—
3.	Кадастровый номер земельного участка (земельных участков), в границах которого (которых) расположены здание, сооружение, объект незавершенного строительства	68:20:2201017:45
4.	Уникальный учетный номер кадастрового квартала, в границах которого расположены здание, сооружение, объект незавершенного строительства	68:20:2201017
5.	Адрес здания, сооружения, объекта незавершенного строительства	—
5.1.	Сведения о местоположении здания, сооружения, объекта незавершенного строительства (при отсутствии адреса) в структурированном в соответствии с федеральной информационной адресной системой виде	—
5.2.	Дополнительные сведения о местоположении	—
6.	Иные сведения	—

3. Пояснения к сведениям об объекте недвижимости с кадастровым номером 68:20:2201017:107 :

1.	—

1. Сведения о характерных точках контура объекта недвижимости с кадастровым номером 68:20:2201017:108 :

Система координат МСК-68, зона 1 Зона № 1

Обозначение характерных точек границ	Содержатся в Едином государственном реестре недвижимости			Определены в ходе выполнения комплексных кадастровых работ			Метод определения координат	Формулы, примененные для расчета средней квадратической погрешности определения координат характерных точек (Mt), м, с подставленными в такие формулы значениями и итоговые (вычисленные) значения Mt, м
	координаты, м		Радиус, м	координаты, м		Радиус, м		
	X	Y	R	X	Y	R		
1	2	3	4	5	6	7	8	9
н990О	—	—	—	453 641,76	1 237 265,07	—	Метод спутниковых геодезических измерений (определений)	√(0,08^2 + 0,06^2) = 0,10
н991О	—	—	—	453 646,86	1 237 269,83	—		
н992О	—	—	—	453 638,75	1 237 278,39	—		
н993О	—	—	—	453 634,65	1 237 274,52	—		
н994О	—	—	—	453 638,97	1 237 269,58	—		
н995О	—	—	—	453 638,25	1 237 268,92	—		
н990О	—	—	—	453 641,76	1 237 265,07	—		

2. Сведения о характеристиках объекта недвижимости с кадастровым номером 68:20:2201017:108 :

№ п/п	Наименование характеристики	Значение характеристики
1	2	3
1.	Вид объекта недвижимости	Здание
2.	Ранее присвоенный государственный учетный номер (инвентарный) здания, сооружения, объекта незавершенного строительства	—
3.	Кадастровый номер земельного участка (земельных участков), в границах которого (которых) расположены здание, сооружение, объект незавершенного строительства	68:20:2201017:72

1	2	3
4.	Уникальный учетный номер кадастрового квартала, в границах которого расположены здание, сооружение, объект незавершенного строительства	68:20:2201017
5.	Адрес здания, сооружения, объекта незавершенного строительства	—
5.1.	Сведения о местоположении здания, сооружения, объекта незавершенного строительства (при отсутствии адреса) в структурированном в соответствии с федеральной информационной адресной системой виде	—
5.2.	Дополнительные сведения о местоположении	—
6.	Иные сведения	—

3. Пояснения к сведениям об объекте недвижимости с кадастровым номером 68:20:2201017:108 :

1.	—

1. Сведения о характерных точках контура объекта недвижимости с кадастровым номером 68:20:2201017:109 :

Система координат МСК-68, зона 1 Зона № 1

Обозначение характерных точек границ	Содержатся в Едином государственном реестре недвижимости			Определены в ходе выполнения комплексных кадастровых работ			Метод определения координат	Формулы, примененные для расчета средней квадратической погрешности определения координат характерных точек (Mt), м, с подставленными в такие формулы значениями и итоговые (вычисленные) значения Mt, м
	координаты, м		Радиус, м	координаты, м		Радиус, м		
	X	Y	R	X	Y	R		
1	2	3	4	5	6	7	8	9
н996О	—	—	—	453 608,04	1 237 210,77	—	Метод спутниковых геодезических измерений (определений)	√(0,08^2 + 0,06^2) = 0,10
н997О	—	—	—	453 611,38	1 237 215,24	—		
н998О	—	—	—	453 603,21	1 237 221,41	—		
н999О	—	—	—	453 599,76	1 237 216,94	—		
н996О	—	—	—	453 608,04	1 237 210,77	—		

2. Сведения о характеристиках объекта недвижимости с кадастровым номером 68:20:2201017:109 :		
№ п/п	Наименование характеристики	Значение характеристики
1	2	3
1.	Вид объекта недвижимости	Здание
2.	Ранее присвоенный государственный учетный номер (инвентарный) здания, сооружения, объекта незавершенного строительства	—
3.	Кадастровый номер земельного участка (земельных участков), в границах которого (которых) расположены здание, сооружение, объект незавершенного строительства	68:20:2201017:50
4.	Уникальный учетный номер кадастрового квартала, в границах которого расположены здание, сооружение, объект незавершенного строительства	68:20:2201017
5.	Адрес здания, сооружения, объекта незавершенного строительства	—
5.1.	Сведения о местоположении здания, сооружения, объекта незавершенного строительства (при отсутствии адреса) в структурированном в соответствии с федеральной информационной адресной системой виде	—
5.2.	Дополнительные сведения о местоположении	—
6.	Иные сведения	—

3. Пояснения к сведениям об объекте недвижимости с кадастровым номером 68:20:2201017:109 :	
1.	—

1. Сведения о характерных точках контура объекта недвижимости с кадастровым номером 68:20:2201017:110 :

Система координат МСК-68, зона 1 Зона № 1

Обозначение характерных точек границ	Содержатся в Едином государственном реестре недвижимости			Определены в ходе выполнения комплексных кадастровых работ			Метод определения координат	Формулы, примененные для расчета средней квадратической погрешности определения координат характерных точек (Mt), м, с подставленными в такие формулы значениями и итоговые (вычисленные) значения Mt, м
	координаты, м		Радиус, м	координаты, м		Радиус, м		
	X	Y	R	X	Y	R		
1	2	3	4	5	6	7	8	9
н1000О	—	—	—	453 682,62	1 237 224,78	—	Метод спутниковых геодезических измерений (определений)	√(0,08^2 + 0,06^2) = 0,10

1	2	3	4	5	6	7	8	9
н1001О	—	—	—	453 689,51	1 237 217,45	—	Метод спутниковых геодезических измерений (определений)	√(0,08^2 + 0,06^2) = 0,10
н1002О	—	—	—	453 695,66	1 237 223,23	—		
н1003О	—	—	—	453 690,86	1 237 228,19	—		
н1004О	—	—	—	453 688,98	1 237 226,42	—		
н1005О	—	—	—	453 686,83	1 237 228,77	—		
н1000О	—	—	—	453 682,62	1 237 224,78	—		

2. Сведения о характеристиках объекта недвижимости с кадастровым номером 68:20:2201017:110 :

№ п/п	Наименование характеристики	Значение характеристики
1	2	3
1.	Вид объекта недвижимости	Здание
2.	Ранее присвоенный государственный учетный номер (инвентарный) здания, сооружения, объекта незавершенного строительства	—
3.	Кадастровый номер земельного участка (земельных участков), в границах которого (которых) расположены здание, сооружение, объект незавершенного строительства	68:20:2201017:68
4.	Уникальный учетный номер кадастрового квартала, в границах которого расположены здание, сооружение, объект незавершенного строительства	68:20:2201017
5.	Адрес здания, сооружения, объекта незавершенного строительства	—
5.1.	Сведения о местоположении здания, сооружения, объекта незавершенного строительства (при отсутствии адреса) в структурированном в соответствии с федеральной информационной адресной системой виде	—
5.2.	Дополнительные сведения о местоположении	—
6.	Иные сведения	—

3. Пояснения к сведениям об объекте недвижимости с кадастровым номером 68:20:2201017:110 :

1.	—

1. Сведения о характерных точках контура объекта недвижимости с кадастровым номером 68:20:2201017:111 :

Система координат МСК-68, зона 1 Зона № 1

Обозначение характерных точек границ	Содержатся в Едином государственном реестре недвижимости			Определены в ходе выполнения комплексных кадастровых работ			Метод определения координат	Формулы, примененные для расчета средней квадратической погрешности определения координат характерных точек (Mt), м, с подставленными в такие формулы значениями и итоговые (вычисленные) значения Mt, м
	координаты, м		Радиус, м	координаты, м		Радиус, м		
	X	Y	R	X	Y	R		
1	2	3	4	5	6	7	8	9
н1006О	—	—	—	453 644,46	1 237 185,60	—	Метод спутниковых геодезических измерений (определений)	√(0,08^2 + 0,06^2) = 0,10
н1007О	—	—	—	453 645,54	1 237 186,64	—		
н1008О	—	—	—	453 644,57	1 237 187,89	—		
н1009О	—	—	—	453 645,82	1 237 189,15	—		
н1010О	—	—	—	453 637,70	1 237 197,53	—		
н1011О	—	—	—	453 638,98	1 237 198,89	—		
н1012О	—	—	—	453 636,32	1 237 201,76	—		
н1013О	—	—	—	453 631,95	1 237 197,39	—		
н1006О	—	—	—	453 644,46	1 237 185,60	—		

2. Сведения о характеристиках объекта недвижимости с кадастровым номером 68:20:2201017:111 :

№ п/п	Наименование характеристики	Значение характеристики
1	2	3
1.	Вид объекта недвижимости	Здание
2.	Ранее присвоенный государственный учетный номер (инвентарный) здания, сооружения, объекта незавершенного строительства	—

1	2	3
3.	Кадастровый номер земельного участка (земельных участков), в границах которого (которых) расположены здание, сооружение, объект незавершенного строительства	68:20:2201017:7
4.	Уникальный учетный номер кадастрового квартала, в границах которого расположены здание, сооружение, объект незавершенного строительства	68:20:2201017
5.	Адрес здания, сооружения, объекта незавершенного строительства	—
5.1.	Сведения о местоположении здания, сооружения, объекта незавершенного строительства (при отсутствии адреса) в структурированном в соответствии с федеральной информационной адресной системой виде	—
5.2.	Дополнительные сведения о местоположении	—
6.	Иные сведения	—

3. Пояснения к сведениям об объекте недвижимости с кадастровым номером 68:20:2201017:111 :

1.	—

1. Сведения о характерных точках контура объекта недвижимости с кадастровым номером 68:20:2201017:113 :

Система координат МСК-68, зона 1 Зона № 1

Обозначение характерных точек границ	Содержатся в Едином государственном реестре недвижимости			Определены в ходе выполнения комплексных кадастровых работ			Метод определения координат	Формулы, примененные для расчета средней квадратической погрешности определения координат характерных точек (Mt), м, с подставленными в такие формулы значениями и итоговые (вычисленные) значения Mt, м
	координаты, м		Радиус, м	координаты, м		Радиус, м		
	X	Y	R	X	Y	R		
1	2	3	4	5	6	7	8	9
н1014О	—	—	—	453 689,53	1 237 217,43	—	Метод спутниковых геодезических измерений (определений)	√(0,08^2 + 0,06^2) = 0,10
н1015О	—	—	—	453 696,72	1 237 210,46	—		
н1016О	—	—	—	453 700,93	1 237 214,73	—		
н1017О	—	—	—	453 696,67	1 237 219,24	—		

1	2	3	4	5	6	7	8	9
н1018О	—	—	—	453 698,15	1 237 220,69	—	Метод спутниковых геодезических измерений (определений)	√(0,08^2 + 0,06^2) = 0,10
н1019О	—	—	—	453 695,68	1 237 223,21	—		
н1014О	—	—	—	453 689,53	1 237 217,43	—		

2. Сведения о характеристиках объекта недвижимости с кадастровым номером 68:20:2201017:113 :

№ п/п	Наименование характеристики	Значение характеристики
1	2	3
1.	Вид объекта недвижимости	Здание
2.	Ранее присвоенный государственный учетный номер (инвентарный) здания, сооружения, объекта незавершенного строительства	—
3.	Кадастровый номер земельного участка (земельных участков), в границах которого (которых) расположены здание, сооружение, объект незавершенного строительства	68:20:2201017:67
4.	Уникальный учетный номер кадастрового квартала, в границах которого расположены здание, сооружение, объект незавершенного строительства	68:20:2201017
5.	Адрес здания, сооружения, объекта незавершенного строительства	—
5.1.	Сведения о местоположении здания, сооружения, объекта незавершенного строительства (при отсутствии адреса) в структурированном в соответствии с федеральной информационной адресной системой виде	—
5.2.	Дополнительные сведения о местоположении	—
6.	Иные сведения	—

3. Пояснения к сведениям об объекте недвижимости с кадастровым номером 68:20:2201017:113 :

1.	—

1. Сведения о характерных точках контура объекта недвижимости с кадастровым номером 68:20:2201017:114 :

Система координат МСК-68, зона 1 Зона № 1

Обозначение характерных точек границ	Содержатся в Едином государственном реестре недвижимости			Определены в ходе выполнения комплексных кадастровых работ			Метод определения координат	Формулы, примененные для расчета средней квадратической погрешности определения координат характерных точек (Mt), м, с подставленными в такие формулы значениями и итоговые (вычисленные) значения Mt, м
	координаты, м		Радиус, м	координаты, м		Радиус, м		
	X	Y	R	X	Y	R		
1	2	3	4	5	6	7	8	9
н1020О	—	—	—	453 676,28	1 237 123,22	—	Метод спутниковых геодезических измерений (определений)	√(0,08^2 + 0,06^2) = 0,10
н1021О	—	—	—	453 687,00	1 237 134,97	—		
н1022О	—	—	—	453 682,19	1 237 139,39	—		
н1023О	—	—	—	453 677,10	1 237 133,83	—		
н1024О	—	—	—	453 676,48	1 237 134,49	—		
н1025О	—	—	—	453 670,93	1 237 128,22	—		
н1020О	—	—	—	453 676,28	1 237 123,22	—		

2. Сведения о характеристиках объекта недвижимости с кадастровым номером 68:20:2201017:114 :

№ п/п	Наименование характеристики	Значение характеристики
1	2	3
1.	Вид объекта недвижимости	Здание
2.	Ранее присвоенный государственный учетный номер (инвентарный) здания, сооружения, объекта незавершенного строительства	—
3.	Кадастровый номер земельного участка (земельных участков), в границах которого (которых) расположены здание, сооружение, объект незавершенного строительства	68:20:2201017:57

1	2	3
4.	Уникальный учетный номер кадастрового квартала, в границах которого расположены здание, сооружение, объект незавершенного строительства	68:20:2201017
5.	Адрес здания, сооружения, объекта незавершенного строительства	—
5.1.	Сведения о местоположении здания, сооружения, объекта незавершенного строительства (при отсутствии адреса) в структурированном в соответствии с федеральной информационной адресной системой виде	—
5.2.	Дополнительные сведения о местоположении	—
6.	Иные сведения	—

3. Пояснения к сведениям об объекте недвижимости с кадастровым номером 68:20:2201017:114 :

1.	—

1. Сведения о характерных точках контура объекта недвижимости с кадастровым номером 68:20:2201017:115 :

Система координат МСК-68, зона 1 Зона № 1

Обозначение характерных точек границ	Содержатся в Едином государственном реестре недвижимости			Определены в ходе выполнения комплексных кадастровых работ			Метод определения координат	Формулы, примененные для расчета средней квадратической погрешности определения координат характерных точек (Mt), м, с подставленными в такие формулы значениями и итоговые (вычисленные) значения Mt, м
	координаты, м		Радиус, м	координаты, м		Радиус, м		
	X	Y	R	X	Y	R		
1	2	3	4	5	6	7	8	9
н1026О	—	—	—	453 687,50	1 237 153,79	—	Метод спутниковых геодезических измерений (определений)	√(0,08^2 + 0,06^2) = 0,10
н1027О	—	—	—	453 691,97	1 237 158,35	—		
н1028О	—	—	—	453 680,62	1 237 169,52	—		
н1029О	—	—	—	453 676,14	1 237 164,97	—		
н1026О	—	—	—	453 687,50	1 237 153,79	—		

2. Сведения о характеристиках объекта недвижимости с кадастровым номером 68:20:2201017:115 :		
№ п/п	Наименование характеристики	Значение характеристики
1	2	3
1.	Вид объекта недвижимости	Здание
2.	Ранее присвоенный государственный учетный номер (инвентарный) здания, сооружения, объекта незавершенного строительства	—
3.	Кадастровый номер земельного участка (земельных участков), в границах которого (которых) расположены здание, сооружение, объект незавершенного строительства	68:20:2201017:6
4.	Уникальный учетный номер кадастрового квартала, в границах которого расположены здание, сооружение, объект незавершенного строительства	68:20:2201017
5.	Адрес здания, сооружения, объекта незавершенного строительства	—
5.1.	Сведения о местоположении здания, сооружения, объекта незавершенного строительства (при отсутствии адреса) в структурированном в соответствии с федеральной информационной адресной системой виде	—
5.2.	Дополнительные сведения о местоположении	—
6.	Иные сведения	—

3. Пояснения к сведениям об объекте недвижимости с кадастровым номером 68:20:2201017:115 :	
1.	—

1. Сведения о характерных точках контура объекта недвижимости с кадастровым номером 68:20:2201017:116 :

Система координат МСК-68, зона 1 Зона № 1

Обозначение характерных точек границ	Содержатся в Едином государственном реестре недвижимости			Определены в ходе выполнения комплексных кадастровых работ			Метод определения координат	Формулы, примененные для расчета средней квадратической погрешности определения координат характерных точек (Mt), м, с подставленными в такие формулы значениями и итоговые (вычисленные) значения Mt, м
	координаты, м		Радиус, м	координаты, м		Радиус, м		
	X	Y	R	X	Y	R		
1	2	3	4	5	6	7	8	9
н1030О	—	—	—	453 417,80	1 237 383,51	—	Метод спутниковых геодезических измерений (определений)	√(0,08^2 + 0,06^2) = 0,10

1	2	3	4	5	6	7	8	9
н1031О	—	—	—	453 421,91	1 237 393,02	—	Метод спутниковых геодезических измерений (определений)	√(0,08^2 + 0,06^2) = 0,10
н1032О	—	—	—	453 416,67	1 237 395,33	—		
н1033О	—	—	—	453 415,69	1 237 393,12	—		
н1034О	—	—	—	453 402,33	1 237 398,93	—		
н1035О	—	—	—	453 399,35	1 237 392,35	—		
н1030О	—	—	—	453 417,80	1 237 383,51	—		

2. Сведения о характеристиках объекта недвижимости с кадастровым номером 68:20:2201017:116 :

№ п/п	Наименование характеристики	Значение характеристики
1	2	3
1.	Вид объекта недвижимости	Здание
2.	Ранее присвоенный государственный учетный номер (инвентарный) здания, сооружения, объекта незавершенного строительства	—
3.	Кадастровый номер земельного участка (земельных участков), в границах которого (которых) расположены здание, сооружение, объект незавершенного строительства	68:20:2201017:32
4.	Уникальный учетный номер кадастрового квартала, в границах которого расположены здание, сооружение, объект незавершенного строительства	68:20:2201017
5.	Адрес здания, сооружения, объекта незавершенного строительства	—
5.1.	Сведения о местоположении здания, сооружения, объекта незавершенного строительства (при отсутствии адреса) в структурированном в соответствии с федеральной информационной адресной системой виде	—
5.2.	Дополнительные сведения о местоположении	—
6.	Иные сведения	—

3. Пояснения к сведениям об объекте недвижимости с кадастровым номером 68:20:2201017:116 :

1.	—

1. Сведения о характерных точках контура объекта недвижимости с кадастровым номером 68:20:2201017:117 :

Система координат МСК-68, зона 1 Зона № 1

Обозначение характерных точек границ	Содержатся в Едином государственном реестре недвижимости			Определены в ходе выполнения комплексных кадастровых работ			Метод определения координат	Формулы, примененные для расчета средней квадратической погрешности определения координат характерных точек (Mt), м, с подставленными в такие формулы значениями и итоговые (вычисленные) значения Mt, м
	координаты, м		Радиус, м	координаты, м		Радиус, м		
	X	Y	R	X	Y	R		
1	2	3	4	5	6	7	8	9
н1036О	—	—	—	453 408,51	1 237 455,41	—	Метод спутниковых геодезических измерений (определений)	√(0,08^2 + 0,06^2) = 0,10
н1037О	—	—	—	453 411,15	1 237 454,28	—		
н1038О	—	—	—	453 413,96	1 237 460,10	—		
н1039О	—	—	—	453 402,77	1 237 465,66	—		
н1040О	—	—	—	453 400,93	1 237 461,28	—		
н1041О	—	—	—	453 409,30	1 237 457,09	—		
н1036О	—	—	—	453 408,51	1 237 455,41	—		

2. Сведения о характеристиках объекта недвижимости с кадастровым номером 68:20:2201017:117 :

№ п/п	Наименование характеристики	Значение характеристики
1	2	3
1.	Вид объекта недвижимости	Здание
2.	Ранее присвоенный государственный учетный номер (инвентарный) здания, сооружения, объекта незавершенного строительства	—
3.	Кадастровый номер земельного участка (земельных участков), в границах которого (которых) расположены здание, сооружение, объект незавершенного строительства	68:20:2201017:127

1	2	3
4.	Уникальный учетный номер кадастрового квартала, в границах которого расположены здание, сооружение, объект незавершенного строительства	68:20:2201017
5.	Адрес здания, сооружения, объекта незавершенного строительства	—
5.1.	Сведения о местоположении здания, сооружения, объекта незавершенного строительства (при отсутствии адреса) в структурированном в соответствии с федеральной информационной адресной системой виде	—
5.2.	Дополнительные сведения о местоположении	—
6.	Иные сведения	—

3. Пояснения к сведениям об объекте недвижимости с кадастровым номером 68:20:2201017:117 :

1.	—

1. Сведения о характерных точках контура объекта недвижимости с кадастровым номером 68:20:2201017:124 :

Система координат МСК-68, зона 1 Зона № 1

Обозначение характерных точек границ	Содержатся в Едином государственном реестре недвижимости			Определены в ходе выполнения комплексных кадастровых работ			Метод определения координат	Формулы, примененные для расчета средней квадратической погрешности определения координат характерных точек (Mt), м, с подставленными в такие формулы значениями и итоговые (вычисленные) значения Mt, м
	координаты, м		Радиус, м	координаты, м		Радиус, м		
	X	Y	R	X	Y	R		
1	2	3	4	5	6	7	8	9
н1042О	—	—	—	453 744,43	1 237 055,82	—	Метод спутниковых геодезических измерений (определений)	√(0,08^2 + 0,06^2) = 0,10
н1043О	—	—	—	453 751,67	1 237 063,62	—		
н1044О	—	—	—	453 749,01	1 237 066,58	—		
н1045О	—	—	—	453 747,42	1 237 064,89	—		
н1046О	—	—	—	453 741,68	1 237 070,36	—		
н1047О	—	—	—	453 737,44	1 237 065,52	—		

1	2	3	4	5	6	7	8	9
н1048О	—	—	—	453 744,49	1 237 059,04	—	Метод спутниковых геодезических измерений (определений)	√(0,08^2 + 0,06^2) = 0,10
н1049О	—	—	—	453 742,79	1 237 057,09	—		
н1042О	—	—	—	453 744,43	1 237 055,82	—		

2. Сведения о характеристиках объекта недвижимости с кадастровым номером 68:20:2201017:124 :

№ п/п	Наименование характеристики	Значение характеристики
1	2	3
1.	Вид объекта недвижимости	Здание
2.	Ранее присвоенный государственный учетный номер (инвентарный) здания, сооружения, объекта незавершенного строительства	—
3.	Кадастровый номер земельного участка (земельных участков), в границах которого (которых) расположены здание, сооружение, объект незавершенного строительства	68:20:2201017:61
4.	Уникальный учетный номер кадастрового квартала, в границах которого расположены здание, сооружение, объект незавершенного строительства	68:20:2201017
5.	Адрес здания, сооружения, объекта незавершенного строительства	—
5.1.	Сведения о местоположении здания, сооружения, объекта незавершенного строительства (при отсутствии адреса) в структурированном в соответствии с федеральной информационной адресной системой виде	—
5.2.	Дополнительные сведения о местоположении	—
6.	Иные сведения	—

3. Пояснения к сведениям об объекте недвижимости с кадастровым номером 68:20:2201017:124 :

1.	—

1. Сведения о характерных точках контура объекта недвижимости с кадастровым номером 68:20:2201017:253 :

Система координат МСК-68, зона 1 Зона № 1

Обозначение характерных точек границ	Содержатся в Едином государственном реестре недвижимости			Определены в ходе выполнения комплексных кадастровых работ			Метод определения координат	Формулы, примененные для расчета средней квадратической погрешности определения координат характерных точек (Mt), м, с подставленными в такие формулы значениями и итоговые (вычисленные) значения Mt, м
	координаты, м		Радиус, м	координаты, м		Радиус, м		
	X	Y	R	X	Y	R		
1	2	3	4	5	6	7	8	9
н1050О	—	—	—	453 608,17	1 236 768,04	—	Метод спутниковых геодезических измерений (определений)	√(0,08^2 + 0,06^2) = 0,10
н1051О	—	—	—	453 611,31	1 236 772,93	—		
н1052О	—	—	—	453 610,25	1 236 773,60	—		
н1053О	—	—	—	453 612,27	1 236 777,26	—		
н1054О	—	—	—	453 592,91	1 236 788,48	—		
н1055О	—	—	—	453 588,61	1 236 780,46	—		
н1050О	—	—	—	453 608,17	1 236 768,04	—		

2. Сведения о характеристиках объекта недвижимости с кадастровым номером 68:20:2201017:253 :

№ п/п	Наименование характеристики	Значение характеристики
1	2	3
1.	Вид объекта недвижимости	Здание
2.	Ранее присвоенный государственный учетный номер (инвентарный) здания, сооружения, объекта незавершенного строительства	—
3.	Кадастровый номер земельного участка (земельных участков), в границах которого (которых) расположены здание, сооружение, объект незавершенного строительства	68:20:2201017:8, 68:20:2201017:9

1	2	3
4.	Уникальный учетный номер кадастрового квартала, в границах которого расположены здание, сооружение, объект незавершенного строительства	68:20:2201017
5.	Адрес здания, сооружения, объекта незавершенного строительства	—
5.1.	Сведения о местоположении здания, сооружения, объекта незавершенного строительства (при отсутствии адреса) в структурированном в соответствии с федеральной информационной адресной системой виде	—
5.2.	Дополнительные сведения о местоположении	—
6.	Иные сведения	—
3. Пояснения к сведениям об объекте недвижимости с кадастровым номером	68:20:2201017:253 :	
1.	—	

Сведения о зданиях, сооружениях, объектах незавершенного строительства, необходимые для исправления реестровых ошибок в сведениях об описании их местоположения

1. Сведения о характерных точках контура здания

вид объекта недвижимости (здание, сооружение, объект незавершенного строительства)

с кадастровым номером 68:20:2201017:132 :

Система координат МСК-68, зона 1 Зона № 1

Обозначение характерных точек границ	Содержатся в Едином государственном реестре недвижимости			Определены в ходе выполнения комплексных кадастровых работ			Метод определения координат	Формулы, примененные для расчета средней квадратической погрешности определения координат характерных точек (Mt), м, с подставленными в такие формулы значениями и итоговые (вычисленные) значения Mt, м
	координаты, м		Радиус, м	координаты, м		Радиус, м		
	X	Y	R	X	Y	R		
1	2	3	4	5	6	7	8	9
н37О	—	—	—	453 395,84	1 237 469,43	—	Метод спутниковых геодезических измерений (определений)	√(0,08^2 + 0,06^2) = 0,10
н38О	—	—	—	453 401,55	1 237 480,92	—		
н39О	—	—	—	453 394,66	1 237 484,34	—		
н40О	—	—	—	453 393,41	1 237 481,82	—		
н41О	—	—	—	453 395,25	1 237 480,97	—		
н42О	—	—	—	453 390,71	1 237 471,90	—		
43	453 391,22	1 237 473,41	—	—	—	—	—	—
44	453 396,35	1 237 470,94	—	—	—	—		
45	453 402,06	1 237 482,43	—	—	—	—		
46	453 395,17	1 237 485,85	—	—	—	—		
47	453 393,92	1 237 483,33	—	—	—	—		
48	453 395,76	1 237 482,48	—	—	—	—		
н37О	—	—	—	453 395,84	1 237 469,43	—	Метод спутниковых геодезических измерений (определений)	√(0,08^2 + 0,06^2) = 0,10

2. Иные сведения об объекте недвижимости с кадастровым номером 68:20:2201017:132 :

1.	—
3. Пояснения к сведениям об объекте недвижимости с кадастровым номером	68:20:2201017:132 :
1.	—

Схема границ земельных участков



Масштаб 1:5 000

КАРТА-ПЛАН ТЕРРИТОРИИ

Схема границ земельных участков

Условные обозначения:

———————	– существующая часть границы земельного участка,
-------------------	– вновь образованная или уточненная часть границы земельного участка,
●	– характерная точка границы земельного участка,
———————	– часть контура здания, сооружения, объекта незавершенного строительства, образованного проекцией существующего наземного конструктивного элемента здания, сооружения, объекта незавершенного строительства,
-------------------	– часть контура здания, сооружения, объекта незавершенного строительства, образованного проекцией вновь образованного наземного конструктивного элемента здания, сооружения, объекта незавершенного строительства,
– – – – – – – – -	– часть контура здания, сооружения, объекта незавершенного строительства, образованного проекцией существующего надземного конструктивного элемента здания, сооружения, объекта незавершенного строительства,
– – – – – – – – -	– часть контура здания, сооружения, объекта незавершенного строительства, образованного проекцией вновь образованного надземного конструктивного элемента здания, сооружения, объекта незавершенного строительства,
– – – – – – – – -	– часть контура здания, сооружения, объекта незавершенного строительства, образованного проекцией существующего подземного конструктивного элемента здания, сооружения, объекта незавершенного строительства,
– – – – – – – – -	– часть контура здания, сооружения, объекта незавершенного строительства, образованного проекцией вновь образованного подземного конструктивного элемента здания, сооружения, объекта незавершенного строительства,
•	– характерная точка контура здания,

ПРИЛОЖЕНИЕ № 18
УТВЕРЖДЕНА
приказом министерства
имущественных отношений и
государственного заказа
Тамбовской области
от 10.09.2025 № 689

Карта-план территории
кадастрового квартала 68:20:2201018

КАРТА-ПЛАН ТЕРРИТОРИИ

Пояснительная записка

1. Сведения о территории выполнения комплексных кадастровых работ:

68:20:2201018

(наименование субъекта Российской Федерации, муниципального образования, населенного пункта, уникальные учетные номера кадастровых кварталов, иные сведения, позволяющие определить местоположение территории, на которой выполняются комплексные кадастровые работы, например, наименование садоводческого или огороднического некоммерческого товарищества, гаражного кооператива, элемента планировочной структуры)

2. Основания выполнения комплексных кадастровых работ:

Наименование, дата и номер документа, на основании которого выполняются комплексные кадастровые работы:

Государственный контракт № 0164200001925000183-725790-157788 от 17 марта 2025 г., выдан Министерство имущественных отношений и государственного заказа Тамбовской области

3. Дата подготовки карты-плана территории: *10 сентября 2025 г.*

4. Сведения о заказчике(ах) комплексных кадастровых работ:

В отношении юридического лица, органа местного самоуправления муниципального района, муниципального округа или городского округа либо уполномоченного исполнительного органа государственной власти субъекта Российской Федерации:

полное или сокращенное (в случае, если имеется) наименование: *Министерство имущественных отношений и государственного заказа Тамбовской области*

основной государственный регистрационный номер: *1066829046844*

идентификационный номер налогоплательщика: *6831000240*

В отношении физического лица или представителя физических или юридических лиц:

фамилия, имя. отчество (последнее - при наличии): –

страховой номер индивидуального лицевого счета в системе обязательного пенсионного страхования Российской Федерации (СНИЛС): –

Наименование и реквизиты документа, подтверждающие полномочия представителя заказчика(ов) комплексных кадастровых работ:

–

Адрес электронной почты (для направления уведомления о результатах внесения сведений в Единый государственный реестр недвижимости):

–

5. Сведения об исполнителе комплексных кадастровых работ:

Полное или сокращенное (в случае, если имеется) наименование и адрес юридического лица, с которым заключен государственный или муниципальный контракт либо договор подряда на выполнение комплексных кадастровых работ:

–

Фамилия, имя. отчество кадастрового инженера (последнее - при наличии): *Чиркин Евгений Александрович*

и основной государственный регистрационный номер кадастрового инженера индивидуального предпринимателя (ОГРНИП): *318344300021161*

Страховой номер индивидуального лицевого счета в системе обязательного пенсионного страхования Российской Федерации (СНИЛС) кадастрового инженера: *152-892-276-89*

Уникальный реестровый номер кадастрового инженера в реестре саморегулируемой организации кадастровых инженеров и дата внесения сведений о физическом лице в такой реестр: *НП001325, 30 мая 2016 г.*

Полное или (в случае, если имеется) сокращенное наименование саморегулируемой организации кадастровых инженеров, членом которой является кадастровый инженер:

Кадастровые инженеры юга

Контактный телефон: *+79275392962*

Почтовый адрес и адрес электронной почты, по которым осуществляется связь с кадастровым инженером:

гор. Волгоград, ул. им. Маршала Василевского, д. 4, кв. 18, ewgeniychirkin@mail.ru

6. Перечень документов, использованных при подготовке карты-плана территории:

№ п/п	Реквизиты документа				
	Вид	Дата	Номер	Наименование	Иные сведения
1	2	3	4	5	6
1	Кадастровый план территории, выдан: Филиал публично-правовой компании "Роскадастр" по Тамбовской области	19 марта 2025 г.	КУВИ-001/2025-72221263	Кадастровый план территории	—
2	Материалы картографо-геодезического фонда, выдан: ППК Роскадастр	7 апреля 2025 г.	170-8700/2025-В	Выписка о пунктах государственной геодезической сети, государственной нивелирной сети и государственной гравиметрической сети	—
3	Материалы картографо-геодезического фонда, выдан: ППК "Роскадастр	20 марта 2025 г.	171-7471/2025-В	Сведения ЕЭКО	Масштаб: 1:10000 Дата создания: 31 июля 2022 г.
4	Иной документ, содержащий описание объекта, выдан: ППК "Роскадастр"	6 апреля 2023 г.	50-0074/23	Письмо о рассмотрении обращений (о включении в ФФПД технического отчета "Создание сети дифференциальных станций"	—

1	2	3	4	5	6
5	Карта (план) объекта землеустройства, выдан: ИП Чиркин Е.А.	10 сентября 2025 г.	б/н	Карта-план территории (текстовая часть)	—

7. Пояснения к карте-плану территории:

Пояснительная записка

Настоящая карта-план территории разработана в результате проведения комплексных кадастровых работ на территории кадастрового квартала 68:20:2201018 (территория с. Сурава Суравского сельсовета Тамбовского муниципального округа Тамбовской области)
Карта-план территории кадастрового квартала 68:20:2201018 утверждена Постановлением об утверждении карта-планов территорий, подготовленных в результате выполнения комплексных кадастровых работ в границах кадастрового квартала.
Неотъемлемой частью КПТР является:
- акт согласования границ земельных участков, который включен в состав Приложения. Согласно данного акта, границы всех земельных участков являются согласованными;
- заключение согласительной комиссии;
- протокол заседания согласительной комиссии по вопросу согласования местоположения границ земельных участков

В результате выполнения комплексных кадастровых работ:
1) обеспечивается уточнение границ 2 земельных участков;
2) осуществляется уточнение местоположения на земельных участках границ 3 объектов капитального строительства;

В ходе выполнения кадастровых работ проведен анализ материалов, согласно сведений ЕГРН, представленных в виде кадастровых планов территорий и выписок из ЕГРН в отношении земельных участков и объектов капитального строительства, картографические материалы и материалы из фонда данных, полученных в результате проведения землеустройства, действующие правила землепользования и застройки. утвержденные применительно к данной территории работ.
Земельные участки, в отношении которых проводятся комплексные кадастровые работы, расположены в границах Суравского сельсовета Тамбовского муниципального округа , в градостроительной зоне " Зона застройки индивидуальными жилыми домами" (Ж1), для которой для участков с ВРИ - для ведения личного подсобного хозяйства установлены предельные минимальные (300 кв.м.) и максимальные (5000 кв.м.) размеры земельных участков. Правила землепользования и застройки утверждены Решением № 235 от 27.01.2023г. "О внесении изменений в Правила землепользования и застройки муниципального образования «Суравский сельсовет» Тамбовского района Тамбовской области, утвержденный решением Суравского сельского Совета народных депутатов от 08.08.2014 года № 49" Ссылка на официальный источник: https://r00.tmbreg.ru/7570/20780.html.
Координаты характерных точек границ земельных участков и объектов капитального строительства получены методом спутниковых геодезических определений. Границы земельных участков определены по ограждениям на местности, существующим на местности 15 и более лет. В целях выполнения кадастровых работ, кадастровым инженером были получены материалы дистанционного зондирования земли, изготовленный АО "Роскартография", и переданный в пользование ФФПД. Масштаб картографического произведения 1:10000. Реквизиты картографического материала приведены в разделе "Исходные данные"

Сведения о заказчике

Комплексные кадастровые работы выполнены в рамках исполнения государственного контракта № 0164200001925000183-725790-157788 от 17.03.2025 г.
Заказчиком комплексных кадастровых работ является Министерство имущественных отношений и государственного заказа Тамбовской области, ИНН 6831000240, ОГРН 1066829046844

Сведения о кадастровом инженере

Карта-план территории подготовлен кадастровым инженером Чиркиным Евгением Александровичем (квалификационный аттестат № 34-14-538 от 22.08.2014), включенным в реестр членов Ассоциации СРО "Кадастровые инженеры юга" 30.052016 г. № НП001325. Номер регистрации в государственном реестре лиц, осуществляющих кадастровую деятельность – 31758. Страховой номер индивидуального лицевого счета в системе обязательного пенсионного страхования Российской Федерации (СНИЛС) 152-892-276 89.

Сведения о геодезической основе, использованной при подготовке карты-плана территории

Определение координат поворотных точек границ земельных участков выполнено методом спутниковых геодезических измерений. В качестве базовой станции для определения координат точек границ использовалась базовая станция Мичуринск (MICH), держателем которой является группа EFT-CORS. В разделе исходные данные приведено письмо ПКК "Роскадастр", подтверждающее передачу данных EFT-CORS в фонды данных субъектов Российской Федерации или федеральный фонд пространственных данных.
Вторым приемником, реквизиты которого указаны в разделе "Инструменты", было проведено полевое обследование пунктов ГГС (Челнаво-Дмитриевская, Сурава, Аэродромная), а также объекты недвижимости в границах проведения кадастровых работ.

Сведения об уточняемых земельных участках

В ходе проведения комплексных кадастровых работ были уточнены местоположение и площадь земельных участков, а также исправлены сведения о местоположении и (или) площади земельных участков.

Описание местоположения здания, сооружения, объекта незавершенного строительства на земельном участке

В ходе проведения комплексных кадастровых работ было уточнено местоположение границ объектов капитального строительства на земельных участках.

Сведения о пунктах геодезической сети и средствах измерений

1. Сведения о пунктах геодезической сети:

№ п/п	Вид геодезической сети	Название пункта геодезической сети и тип знака	Система координат пункта геодезической сети	Координаты пункта, м		Дата обследования 14 мая 2025 г.		
						Сведения о состоянии		
				X	Y	наружного знака пункта	центра пункта	марки центра пункта
1	2	3	4	5	6	7	8	9
1	Геодезическая сеть сгущения. 3	Аэродромная, пирамида	МСК-68, зона 1	430 788,01	1 242 568,01	Не обнаружен	Сохранился	Сохранился
2	Геодезическая сеть сгущения. 3	Челнаво-Дмитриевская, пирамида		453 493,03	1 226 416,79			
3	Геодезическая сеть сгущения. 3	Сурава, пирамида		455 008,52	1 239 523,41			

2. Сведения об использованных средствах измерений:

№ п/п	Наименование и обозначение типа средства измерений - прибора (инструмента, аппаратуры)	Заводской или серийный номер средства измерений	Реквизиты свидетельства о поверке прибора (инструмента, аппаратуры) и (или) срок действия поверки
1	2	3	4
1	Stonex S8 GNSS	STNS84412003	свидетельство № С-ГКФ/01-04-2025/42177429, выдано 01.04.2025г., срок действия поверки - до 31.03.2026г.

Сведения об уточняемых земельных участках

1. Сведения о характерных точках границ уточняемого земельного участка с кадастровым номером 68:20:2201018:2 :

Система координат МСК-68, зона 1 Зона № 1

Обозначение характерных точек границ	Координаты, м				Метод определения координат	Формулы, примененные для расчета средней квадратической погрешности определения координат характерных точек границ (Mt), с подставленными в такие формулы значениями и итоговые (вычисленные) значения Mt, м	Описание закрепления точки
	содержатся в Едином государственном реестре недвижимости		определены в результате выполнения комплексных кадастровых работ				
	X	Y	X	Y			
1	2	3	4	5	6	7	8
н1961У	—	—	453 374,55	1 237 460,10	Метод спутниковых геодезических измерений (определений)	√(0,08^2 + 0,06^2) = 0,10	—
н1960У	—	—	453 389,85	1 237 495,08			
н1959У	—	—	453 396,28	1 237 513,48			
н2134У	—	—	453 401,73	1 237 531,90			
н2135У	—	—	453 382,77	1 237 535,71			
н2136У	—	—	453 349,55	1 237 531,42			
н2137У	—	—	453 323,76	1 237 481,26			
н1961У	—	—	453 374,55	1 237 460,10			

2. Сведения о частях границ уточняемого земельного участка с кадастровым номером 68:20:2201018:2 :

Обозначение части границ		Горизонтальное проложение (S), м	Описание прохождения части границ	Сведения о согласовании местоположения границ (согласовано/спорное)
от т.	до т.			
1	2	3	4	5
н1961У	н1960У	38,18	—	согласовано
н1960У	н1959У	19,49		
н1959У	н2134У	19,21		

1	2	3	4	5
н2134У	н2135У	19,34	—	согласовано
н2135У	н2136У	33,50		
н2136У	н2137У	56,40		
н2137У	н1961У	55,02		

3. Сведения о характеристиках уточняемого земельного участка с кадастровым номером 68:20:2201018:2 :

№ п/п	Наименование характеристики земельного участка	Значение характеристики
1	2	3
1.	Адрес земельного участка	—
1.1.	Сведения о местоположении земельного участка (при отсутствии адреса) в структурированном в соответствии с федеральной информационной адресной системой виде	—
1.2.	Дополнительные сведения о местоположении земельного участка	—
2.	Площадь земельного участка ± величина погрешности определения (вычисления) площади (Р ± ΔР), м²	3 600 ± 21,00
3.	Формула, примененная для вычисления предельной погрешности определения площади земельного участка, с подставленными значениями и итоговые (вычисленные) значения	3,5*0,10*√(3 600,00) = 21
4.	Площадь земельного участка согласно сведениям Единого государственного реестра недвижимости (Ркад), м²	3 600,00
5.	Оценка расхождения Р и Ркад (Р - Ркад), м²	0
6.	Предельный минимальный и максимальный размеры земельного участка (Рмин и Рмакс), м²	Рмин = 300 Рмакс = 5 000
7.	Вид (виды) разрешенного использования	—
7.1.	Дополнительные сведения об использовании земельного участка	—
8.	Кадастровый или иной государственный учетный номер (инвентарный) здания, сооружения, объекта незавершенного строительства, расположенного на земельном участке	—
9.	Сведения о земельных участках (землях общего пользования, территории общего пользования), посредством которых обеспечивается доступ	Земли общего пользования
10.	Иные сведения	—

4. Пояснения к сведениям об уточняемом земельном участке с кадастровым номером 68:20:2201018:2 :

1.	—

1. Сведения о характерных точках границ уточняемого земельного участка с кадастровым номером 68:20:2201018:4 :

Система координат МСК-68, зона 1 Зона № 1

Обозначение характерных точек границ	Координаты, м				Метод определения координат	Формулы, примененные для расчета средней квадратической погрешности определения координат характерных точек границ (Mt), с подставленными в такие формулы значениями и итоговые (вычисленные) значения Mt, м	Описание закрепления точки
	содержатся в Едином государственном реестре недвижимости		определены в результате выполнения комплексных кадастровых работ				
	X	Y	X	Y			
1	2	3	4	5	6	7	8
н2138У	—	—	453 169,89	1 237 547,33	Метод спутниковых геодезических измерений (определений)	√(0,08^2 + 0,06^2) = 0,10	—
н2139У	—	—	453 186,24	1 237 560,97			
н2140У	—	—	453 207,27	1 237 541,95			
н2141У	—	—	453 231,07	1 237 567,26			
н2142У	—	—	453 210,80	1 237 592,45			
н2143У	—	—	453 142,97	1 237 649,48			
н2144У	—	—	453 106,96	1 237 600,92			
н2138У	—	—	453 169,89	1 237 547,33			

2. Сведения о частях границ уточняемого земельного участка с кадастровым номером 68:20:2201018:4 :

Обозначение части границ		Горизонтальное проложение (S), м	Описание прохождения части границ	Сведения о согласовании местоположения границ (согласовано/спорное)
от т.	до т.			
1	2	3	4	5
н2138У	н2139У	21,29	—	согласовано
н2139У	н2140У	28,36		
н2140У	н2141У	34,74		
н2141У	н2142У	32,33		

1	2	3	4	5
н2142У	н2143У	88,62	—	согласовано
н2143У	н2144У	60,45		
н2144У	н2138У	82,66		

3. Сведения о характеристиках уточняемого земельного участка с кадастровым номером 68:20:2201018:4 :

№ п/п	Наименование характеристики земельного участка	Значение характеристики
1	2	3
1.	Адрес земельного участка	—
1.1.	Сведения о местоположении земельного участка (при отсутствии адреса) в структурированном в соответствии с федеральной информационной адресной системой виде	—
1.2.	Дополнительные сведения о местоположении земельного участка	—
2.	Площадь земельного участка ± величина погрешности определения (вычисления) площади (Р ± ΔР), м²	6 400 ± 28,00
3.	Формула, примененная для вычисления предельной погрешности определения площади земельного участка, с подставленными значениями и итоговые (вычисленные) значения	3,5*0,10*√(6 400,00) = 28
4.	Площадь земельного участка согласно сведениям Единого государственного реестра недвижимости (Ркад), м²	6 400,00
5.	Оценка расхождения Р и Ркад (Р - Ркад), м²	0
6.	Предельный минимальный и максимальный размеры земельного участка (Рмин и Рмакс), м²	Рмин = 300 Рмакс = 5 000
7.	Вид (виды) разрешенного использования	—
7.1.	Дополнительные сведения об использовании земельного участка	—
8.	Кадастровый или иной государственный учетный номер (инвентарный) здания, сооружения, объекта незавершенного строительства, расположенного на земельном участке	68:20:2201018:5
9.	Сведения о земельных участках (землях общего пользования, территории общего пользования), посредством которых обеспечивается доступ	Земли общего пользования
10.	Иные сведения	—

4. Пояснения к сведениям об уточняемом земельном участке с кадастровым номером 68:20:2201018:4 :

1.	—

Описание местоположения здания, сооружения, объекта незавершенного строительства на земельном участке

1. Сведения о характерных точках контура объекта недвижимости с кадастровым номером 68:20:2201014:168 :

Система координат МСК-68, зона 1 Зона № 1

Обозначение характерных точек границ	Содержатся в Едином государственном реестре недвижимости			Определены в ходе выполнения комплексных кадастровых работ			Метод определения координат	Формулы, примененные для расчета средней квадратической погрешности определения координат характерных точек (Mt), м, с подставленными в такие формулы значениями и итоговые (вычисленные) значения Mt, м
	координаты, м		Радиус, м	координаты, м		Радиус, м		
	X	Y	R	X	Y	R		
1	2	3	4	5	6	7	8	9
н1531О	—	—	—	453 114,46	1 237 721,78	—	Метод спутниковых геодезических измерений (определений)	√(0,08^2 + 0,06^2) = 0,10
н1532О	—	—	—	453 122,37	1 237 732,54	—		
н1533О	—	—	—	453 103,06	1 237 746,66	—		
н1534О	—	—	—	453 095,02	1 237 736,15	—		
н1531О	—	—	—	453 114,46	1 237 721,78	—		

2. Сведения о характеристиках объекта недвижимости с кадастровым номером 68:20:2201014:168 :

№ п/п	Наименование характеристики	Значение характеристики
1	2	3
1.	Вид объекта недвижимости	Здание
2.	Ранее присвоенный государственный учетный номер (инвентарный) здания, сооружения, объекта незавершенного строительства	—
3.	Кадастровый номер земельного участка (земельных участков), в границах которого (которых) расположены здание, сооружение, объект незавершенного строительства	68:20:2201018:1
4.	Уникальный учетный номер кадастрового квартала, в границах которого расположены здание, сооружение, объект незавершенного строительства	68:20:2201018

1	2	3
5.	Адрес здания, сооружения, объекта незавершенного строительства	—
5.1.	Сведения о местоположении здания, сооружения, объекта незавершенного строительства (при отсутствии адреса) в структурированном в соответствии с федеральной информационной адресной системой виде	—
5.2.	Дополнительные сведения о местоположении	—
6.	Иные сведения	—

3. Пояснения к сведениям об объекте недвижимости с кадастровым номером 68:20:2201014:168 :

1.	—

1. Сведения о характерных точках контура объекта недвижимости с кадастровым номером 68:20:2201014:169 :

Система координат МСК-68, зона 1 Зона № 1

Обозначение характерных точек границ	Содержатся в Едином государственном реестре недвижимости			Определены в ходе выполнения комплексных кадастровых работ			Метод определения координат	Формулы, примененные для расчета средней квадратической погрешности определения координат характерных точек (Mt), м, с подставленными в такие формулы значениями и итоговые (вычисленные) значения Mt, м
	координаты, м		Радиус, м	координаты, м		Радиус, м		
	X	Y	R	X	Y	R		
1	2	3	4	5	6	7	8	9
н1535О	—	—	—	453 115,56	1 237 754,49	—	Метод спутниковых геодезических измерений (определений)	√(0,08^2 + 0,06^2) = 0,10
н1536О	—	—	—	453 137,28	1 237 770,72	—		
н1537О	—	—	—	453 103,24	1 237 808,52	—		
н1538О	—	—	—	453 103,91	1 237 809,47	—		
н1539О	—	—	—	453 097,13	1 237 816,39	—		
н1540О	—	—	—	453 062,05	1 237 778,61	—		
н1541О	—	—	—	453 072,34	1 237 769,21	—		

1	2	3	4	5	6	7	8	9
н1542О	—	—	—	453 077,61	1 237 774,88	—	Метод спутниковых геодезических измерений (определений)	√(0,08^2 + 0,06^2) = 0,10
н1543О	—	—	—	453 074,65	1 237 777,68	—		
н1544О	—	—	—	453 091,66	1 237 796,84	—		
н1545О	—	—	—	453 118,67	1 237 765,58	—		
н1546О	—	—	—	453 111,45	1 237 759,84	—		
н1535О	—	—	—	453 115,56	1 237 754,49	—		

2. Сведения о характеристиках объекта недвижимости с кадастровым номером 68:20:2201014:169 :

№ п/п	Наименование характеристики	Значение характеристики
1	2	3
1.	Вид объекта недвижимости	Здание
2.	Ранее присвоенный государственный учетный номер (инвентарный) здания, сооружения, объекта незавершенного строительства	—
3.	Кадастровый номер земельного участка (земельных участков), в границах которого (которых) расположены здание, сооружение, объект незавершенного строительства	68:20:2201018:1
4.	Уникальный учетный номер кадастрового квартала, в границах которого расположены здание, сооружение, объект незавершенного строительства	68:20:2201018
5.	Адрес здания, сооружения, объекта незавершенного строительства	—
5.1.	Сведения о местоположении здания, сооружения, объекта незавершенного строительства (при отсутствии адреса) в структурированном в соответствии с федеральной информационной адресной системой виде	—
5.2.	Дополнительные сведения о местоположении	—
6.	Иные сведения	—

3. Пояснения к сведениям об объекте недвижимости с кадастровым номером 68:20:2201014:169 :

1.	—

1. Сведения о характерных точках контура объекта недвижимости с кадастровым номером 68:20:2201018:5 :

Система координат МСК-68, зона 1 Зона № 1

Обозначение характерных точек границ	Содержатся в Едином государственном реестре недвижимости			Определены в ходе выполнения комплексных кадастровых работ			Метод определения координат	Формулы, примененные для расчета средней квадратической погрешности определения координат характерных точек (Mt), м, с подставленными в такие формулы значениями и итоговые (вычисленные) значения Mt, м
	координаты, м		Радиус, м	координаты, м		Радиус, м		
	X	Y	R	X	Y	R		
1	2	3	4	5	6	7	8	9
н1250О	—	—	—	453 197,45	1 237 568,80	—	Метод спутниковых геодезических измерений (определений)	√(0,08^2 + 0,06^2) = 0,10
н1251О	—	—	—	453 205,19	1 237 576,93	—		
н1252О	—	—	—	453 200,74	1 237 581,12	—		
н1253О	—	—	—	453 193,00	1 237 573,19	—		
н1250О	—	—	—	453 197,45	1 237 568,80	—		

2. Сведения о характеристиках объекта недвижимости с кадастровым номером 68:20:2201018:5 :

№ п/п	Наименование характеристики	Значение характеристики
1	2	3
1.	Вид объекта недвижимости	Здание
2.	Ранее присвоенный государственный учетный номер (инвентарный) здания, сооружения, объекта незавершенного строительства	—
3.	Кадастровый номер земельного участка (земельных участков), в границах которого (которых) расположены здание, сооружение, объект незавершенного строительства	68:20:2201018:4
4.	Уникальный учетный номер кадастрового квартала, в границах которого расположены здание, сооружение, объект незавершенного строительства	68:20:2201018

1	2	3
5.	Адрес здания, сооружения, объекта незавершенного строительства	—
5.1.	Сведения о местоположении здания, сооружения, объекта незавершенного строительства (при отсутствии адреса) в структурированном в соответствии с федеральной информационной адресной системой виде	—
5.2.	Дополнительные сведения о местоположении	—
6.	Иные сведения	—
3. Пояснения к сведениям об объекте недвижимости с кадастровым номером 68:20:2201018:5 :		
1.	—	

Схема границ земельных участков



Масштаб 1:2 500

КАРТА-ПЛАН ТЕРРИТОРИИ

Схема границ земельных участков

Условные обозначения:

———————— – существующая часть границы земельного участка,

– – – –

ПРИЛОЖЕНИЕ № 19
УТВЕРЖДЕНА
приказом министерства
имущественных отношений и
государственного заказа
Тамбовской области
от 10.09.2025 № 689

Карта-план территории
кадастрового квартала 68:20:2201019

КАРТА-ПЛАН ТЕРРИТОРИИ

Пояснительная записка

1. Сведения о территории выполнения комплексных кадастровых работ:

68:20:2201019

(наименование субъекта Российской Федерации, муниципального образования, населенного пункта, уникальные учетные номера кадастровых кварталов, иные сведения, позволяющие определить местоположение территории, на которой выполняются комплексные кадастровые работы, например, наименование садоводческого или огороднического некоммерческого товарищества, гаражного кооператива, элемента планировочной структуры)

2. Основания выполнения комплексных кадастровых работ:

Наименование, дата и номер документа, на основании которого выполняются комплексные кадастровые работы:

Государственный контракт № 0164200001925000183-725790-157788 от 17 марта 2025 г., выдан Министерство имущественных отношений и государственного заказа Тамбовской области

3. Дата подготовки карты-плана территории: *10 сентября 2025 г.*

4. Сведения о заказчике(ах) комплексных кадастровых работ:

В отношении юридического лица, органа местного самоуправления муниципального района, муниципального округа или городского округа либо уполномоченного исполнительного органа государственной власти субъекта Российской Федерации:

полное или сокращенное (в случае, если имеется) наименование: *Министерство имущественных отношений и государственного заказа Тамбовской области*

основной государственный регистрационный номер: *1066829046844*

идентификационный номер налогоплательщика: *6831000240*

В отношении физического лица или представителя физических или юридических лиц:

фамилия, имя. отчество (последнее - при наличии): –

страховой номер индивидуального лицевого счета в системе обязательного пенсионного страхования Российской Федерации (СНИЛС): –

Наименование и реквизиты документа, подтверждающие полномочия представителя заказчика(ов) комплексных кадастровых работ:

–

Адрес электронной почты (для направления уведомления о результатах внесения сведений в Единый государственный реестр недвижимости):

–

5. Сведения об исполнителе комплексных кадастровых работ:

Полное или сокращенное (в случае, если имеется) наименование и адрес юридического лица, с которым заключен государственный или муниципальный контракт либо договор подряда на выполнение комплексных кадастровых работ:

–

Фамилия, имя. отчество кадастрового инженера (последнее - при наличии): *Чиркин Евгений Александрович*

и основной государственный регистрационный номер кадастрового инженера индивидуального предпринимателя (ОГРНИП): *318344300021161*

Страховой номер индивидуального лицевого счета в системе обязательного пенсионного страхования Российской Федерации (СНИЛС) кадастрового инженера: *152-892-276-89*

Уникальный реестровый номер кадастрового инженера в реестре саморегулируемой организации кадастровых инженеров и дата внесения сведений о физическом лице в такой реестр: *НП001325, 30 мая 2016 г.*

Полное или (в случае, если имеется) сокращенное наименование саморегулируемой организации кадастровых инженеров, членом которой является кадастровый инженер:

Кадастровые инженеры юга

Контактный телефон: *+79275392962*

Почтовый адрес и адрес электронной почты, по которым осуществляется связь с кадастровым инженером:

гор. Волгоград, ул. им. Маршала Василевского, д. 4, кв. 18, ewgeniychirkin@mail.ru

6. Перечень документов, использованных при подготовке карты-плана территории:

№ п/п	Реквизиты документа				
	Вид	Дата	Номер	Наименование	Иные сведения
1	2	3	4	5	6
1	Кадастровый план территории, выдан: Филиал публично-правовой компании "Роскадастр" по Тамбовской области	7 марта 2025 г.	КУВИ-001/2025-61319930	Кадастровый план территории	—
2	Материалы картографо-геодезического фонда, выдан: ППК Роскадастр	7 апреля 2025 г.	170-8700/2025-В	Выписка о пунктах государственной геодезической сети, государственной нивелирной сети и государственной гравиметрической сети	—
3	Материалы картографо-геодезического фонда, выдан: ППК "Роскадастр	20 марта 2025 г.	171-7471/2025-В	Сведения ЕЭКО	Масштаб: 1:10000 Дата создания: 31 июля 2022 г.
4	Иной документ, содержащий описание объекта, выдан: ППК "Роскадастр"	6 апреля 2023 г.	50-0074/23	Письмо о рассмотрении обращений (о включении в ФФПД технического отчета "Создание сети дифференциальных станций"	—

1	2	3	4	5	6
5	Карта (план) объекта землеустройства, выдан: ИП Чиркин Е.А.	10 сентября 2025 г.	б/н	Карта-план территории (текстовая часть)	—

7. Пояснения к карте-плану территории:

Пояснительная записка

Настоящая карта-план территории разработана в результате проведения комплексных кадастровых работ на территории кадастрового квартала 68:20:2201019 (территория с. Сурава Суравского сельсовета Тамбовского муниципального округа Тамбовской области)
Карта-план территории кадастрового квартала 68:20:2201019 утверждена Постановлением об утверждении карта-планов территорий, подготовленных в результате выполнения комплексных кадастровых работ в границах кадастрового квартала.
Неотъемлемой частью КПТР является:
- акт согласования границ земельных участков, который включен в состав Приложения. Согласно данного акта, границы всех земельных участков являются согласованными;
- заключение согласительной комиссии;
- протокол заседания согласительной комиссии по вопросу согласования местоположения границ земельных участков

В результате выполнения комплексных кадастровых работ:
1) обеспечивается уточнение границ 17 земельных участков;
2) исправляются границы 5 земельных участков;
3) осуществляется уточнение местоположения на земельных участках границ 10 объектов капитального строительства.

В ходе выполнения кадастровых работ проведен анализ материалов, согласно сведений ЕГРН, представленных в виде кадастровых планов территорий и выписок из ЕГРН в отношении земельных участков и объектов капитального строительства, картографические материалы и материалы из фонда данных, полученных в результате проведения землеустройства, действующие правила землепользования и застройки. утвержденные применительно к данной территории работ.
Земельные участки, в отношении которых проводятся комплексные кадастровые работы, расположены в границах Суравского сельсовета Тамбовского муниципального округа , в градостроительной зоне " Зона застройки индивидуальными жилыми домами" (Ж1), для которой для участков с ВРИ - для ведения личного подсобного хозяйства установлены предельные минимальные (300 кв.м.) и максимальные (5000 кв.м.) размеры земельных участков. Правила землепользования и застройки утверждены Решением № 235 от 27.01.2023г. "О внесении изменений в Правила землепользования и застройки муниципального образования «Суравский сельсовет» Тамбовского района Тамбовской области, утвержденный решением Суравского сельского Совета народных депутатов от 08.08.2014 года № 49" Ссылка на официальный источник: https://r00.tmbreg.ru/7570/20780.html.
Координаты характерных точек границ земельных участков и объектов капитального строительства получены методом спутниковых геодезических определений. Границы земельных участков определены по ограждениям на местности, существующим на местности 15 и более лет. В целях выполнения кадастровых работ, кадастровым инженером были получены материалы дистанционного зондирования земли, изготовленный АО "Роскартография", и переданный в пользование ФФПД. Масштаб картографического произведения 1:10000. Реквизиты картографического материала приведены в разделе "Исходные данные"

Сведения о заказчике

Комплексные кадастровые работы выполнены в рамках исполнения государственного контракта № 0164200001925000183-725790-157788 от 17.03.2025 г.
Заказчиком комплексных кадастровых работ является Министерство имущественных отношений и государственного заказа Тамбовской области, ИНН 6831000240, ОГРН 1066829046844

Сведения о кадастровом инженере

Карта-план территории подготовлен кадастровым инженером Чиркиным Евгением Александровичем (квалификационный аттестат № 34-14-538 от 22.08.2014), включенным в реестр членов Ассоциации СРО "Кадастровые инженеры юга" 30.052016 г. № НП001325. Номер регистрации в государственном реестре лиц, осуществляющих кадастровую деятельность – 31758. Страховой номер индивидуального лицевого счета в системе обязательного пенсионного страхования Российской Федерации (СНИЛС) 152-892-276 89.

Сведения о геодезической основе, использованной при подготовке карты-плана территории

Определение координат поворотных точек границ земельных участков выполнено методом спутниковых геодезических измерений. В качестве базовой станции для определения координат точек границ использовалась базовая станция Мичуринск (MICH), держателем которой является группа EFT-CORS. В разделе исходные данные приведено письмо ПКК "Роскадастр", подтверждающее передачу данных EFT-CORS в фонды данных субъектов Российской Федерации или федеральный фонд пространственных данных.
Вторым приемником, реквизиты которого указаны в разделе "Инструменты", было проведено полевое обследование пунктов ГГС (Челнаво-Дмитриевская, Сурава, Аэродромная), а также объекты недвижимости в границах проведения кадастровых работ.

Сведения об уточняемых земельных участках

В ходе проведения комплексных кадастровых работ были уточнены местоположение и площадь земельных участков, а также исправлены сведения о местоположении и (или) площади земельных участков.

Описание местоположения здания, сооружения, объекта незавершенного строительства на земельном участке

В ходе проведения комплексных кадастровых работ было уточнено местоположение границ объектов капитального строительства на земельных участках.

Сведения о пунктах геодезической сети и средствах измерений

1. Сведения о пунктах геодезической сети:

№ п/п	Вид геодезической сети	Название пункта геодезической сети и тип знака	Система координат пункта геодезической сети	Координаты пункта, м		Дата обследования 14 мая 2025 г.		
						Сведения о состоянии		
				X	Y	наружного знака пункта	центра пункта	марки центра пункта
1	2	3	4	5	6	7	8	9
1	Геодезическая сеть сгущения. 3	Аэродромная, пирамида	МСК-68, зона 1	430 788,01	1 242 568,01	Не обнаружен	Сохранился	Сохранился
2	Геодезическая сеть сгущения. 3	Челнаво-Дмитриевская, пирамида		453 493,03	1 226 416,79			
3	Геодезическая сеть сгущения. 3	Сурава, пирамида		455 008,52	1 239 523,41			

2. Сведения об использованных средствах измерений:

№ п/п	Наименование и обозначение типа средства измерений - прибора (инструмента, аппаратуры)	Заводской или серийный номер средства измерений	Реквизиты свидетельства о поверке прибора (инструмента, аппаратуры) и (или) срок действия поверки
1	2	3	4
1	Stonex S8 GNSS	STNS84412003	свидетельство № С-ГКФ/01-04-2025/42177429, выдано 01.04.2025г., срок действия поверки - до 31.03.2026г.

Сведения об уточняемых земельных участках

1. Сведения о характерных точках границ уточняемого земельного участка с кадастровым номером 68:20:2201019:3 :

Система координат МСК-68, зона 1 Зона № 1

Обозначение характерных точек границ	Координаты, м				Метод определения координат	Формулы, примененные для расчета средней квадратической погрешности определения координат характерных точек границ (Mt), с подставленными в такие формулы значениями и итоговые (вычисленные) значения Mt, м	Описание закрепления точки
	содержатся в Едином государственном реестре недвижимости		определены в результате выполнения комплексных кадастровых работ				
	X	Y	X	Y			
1	2	3	4	5	6	7	8
н2212У	—	—	453 219,47	1 237 956,19	Метод спутниковых геодезических измерений (определений)	√(0,08^2 + 0,06^2) = 0,10	—
н2213У	—	—	453 305,03	1 238 020,47			
н2214У	—	—	453 272,59	1 238 061,57			
н2215У	—	—	453 216,95	1 238 019,64			
н2216У	—	—	453 224,03	1 238 010,04			
н2217У	—	—	453 196,10	1 237 984,60			
н2212У	—	—	453 219,47	1 237 956,19			

2. Сведения о частях границ уточняемого земельного участка с кадастровым номером 68:20:2201019:3 :

Обозначение части границ		Горизонтальное проложение (S), м	Описание прохождения части границ	Сведения о согласовании местоположения границ (согласовано/спорное)
от т.	до т.			
1	2	3	4	5
н2212У	н2213У	107,02	—	согласовано
н2213У	н2214У	52,36		
н2214У	н2215У	69,67		
н2215У	н2216У	11,93		
н2216У	н2217У	37,78		

1	2	3	4	5
н2217У	н2212У	36,79	—	согласовано

3. Сведения о характеристиках уточняемого земельного участка с кадастровым номером 68:20:2201019:3 :

№ п/п	Наименование характеристики земельного участка	Значение характеристики
1	2	3
1.	Адрес земельного участка	—
1.1.	Сведения о местоположении земельного участка (при отсутствии адреса) в структурированном в соответствии с федеральной информационной адресной системой виде	—
1.2.	Дополнительные сведения о местоположении земельного участка	—
2.	Площадь земельного участка ± величина погрешности определения (вычисления) площади (Р ± ΔР), м²	5 100 ± 25,00
3.	Формула, примененная для вычисления предельной погрешности определения площади земельного участка, с подставленными значениями и итоговые (вычисленные) значения	3,5*0,10*√(5 100,00) = 25
4.	Площадь земельного участка согласно сведениям Единого государственного реестра недвижимости (Ркад), м²	5 100,00
5.	Оценка расхождения Р и Ркад (Р - Ркад), м²	0
6.	Предельный минимальный и максимальный размеры земельного участка (Рмин и Рмакс), м²	Рмин = 300 Рмакс = 5 000
7.	Вид (виды) разрешенного использования	—
7.1.	Дополнительные сведения об использовании земельного участка	—
8.	Кадастровый или иной государственный учетный номер (инвентарный) здания, сооружения, объекта незавершенного строительства, расположенного на земельном участке	68:20:0000000:3350
9.	Сведения о земельных участках (землях общего пользования, территории общего пользования), посредством которых обеспечивается доступ	Земли общего пользования
10.	Иные сведения	—

4. Пояснения к сведениям об уточняемом земельном участке с кадастровым номером 68:20:2201019:3 :

1.	—

1. Сведения о характерных точках границ уточняемого земельного участка с кадастровым номером 68:20:2201019:4 :

Система координат МСК-68, зона 1 Зона № 1

Обозначение характерных точек границ	Координаты, м				Метод определения координат	Формулы, примененные для расчета средней квадратической погрешности определения координат характерных точек границ (Mt), с подставленными в такие формулы значениями и итоговые (вычисленные) значения Mt, м	Описание закрепления точки
	содержатся в Едином государственном реестре недвижимости		определены в результате выполнения комплексных кадастровых работ				
	X	Y	X	Y			
1	2	3	4	5	6	7	8
н2233У	—	—	453 281,78	1 237 888,33	Метод спутниковых геодезических измерений (определений)	√(0,08^2 + 0,06^2) = 0,10	—
н2234У	—	—	453 345,30	1 237 917,17			
н2235У	—	—	453 329,64	1 237 955,52			
н2236У	—	—	453 261,93	1 237 925,49			
н2233У	—	—	453 281,78	1 237 888,33			

2. Сведения о частях границ уточняемого земельного участка с кадастровым номером 68:20:2201019:4 :

Обозначение части границ		Горизонтальное проложение (S), м	Описание прохождения части границ	Сведения о согласовании местоположения границ (согласовано/спорное)
от т.	до т.			
1	2	3	4	5
н2233У	н2234У	69,76	—	согласовано
н2234У	н2235У	41,42		
н2235У	н2236У	74,07		
н2236У	н2233У	42,13		

3. Сведения о характеристиках уточняемого земельного участка с кадастровым номером 68:20:2201019:4 :

№ п/п	Наименование характеристики земельного участка	Значение характеристики
1	2	3

1	2	3
1.	Адрес земельного участка	—
1.1.	Сведения о местоположении земельного участка (при отсутствии адреса) в структурированном в соответствии с федеральной информационной адресной системой виде	—
1.2.	Дополнительные сведения о местоположении земельного участка	—
2.	Площадь земельного участка ± величина погрешности определения (вычисления) площади (Р ± ΔР), м²	3 000 ± 19,00
3.	Формула, примененная для вычисления предельной погрешности определения площади земельного участка, с подставленными значениями и итоговые (вычисленные) значения	3,5*0,10*√(3 000,00) = 19
4.	Площадь земельного участка согласно сведениям Единого государственного реестра недвижимости (Ркад), м²	3 000,00
5.	Оценка расхождения Р и Ркад (Р - Ркад), м²	0
6.	Предельный минимальный и максимальный размеры земельного участка (Рмин и Рмакс), м²	Рмин = 300 Рмакс = 5 000
7.	Вид (виды) разрешенного использования	—
7.1.	Дополнительные сведения об использовании земельного участка	—
8.	Кадастровый или иной государственный учетный номер (инвентарный) здания, сооружения, объекта незавершенного строительства, расположенного на земельном участке	68:20:2201019:38
9.	Сведения о земельных участках (землях общего пользования, территории общего пользования), посредством которых обеспечивается доступ	Земли общего пользования
10.	Иные сведения	—
4. Пояснения к сведениям об уточняемом земельном участке с кадастровым номером 68:20:2201019:4 :		
1.	—	

1. Сведения о характерных точках границ уточняемого земельного участка с кадастровым номером 68:20:2201019:8 :

Система координат МСК-68, зона 1 Зона № 1

Обозначение характерных точек границ	Координаты, м				Метод определения координат	Формулы, примененные для расчета средней квадратической погрешности определения координат характерных точек границ (Mt), с подставленными в такие формулы значениями и итоговые (вычисленные) значения Mt, м	Описание закрепления точки
	содержатся в Едином государственном реестре недвижимости		определены в результате выполнения комплексных кадастровых работ				
	X	Y	X	Y			
1	2	3	4	5	6	7	8
н2243У	—	—	453 330,22	1 237 799,69	Метод спутниковых геодезических измерений (определений)	√(0,08^2 + 0,06^2) = 0,10	—
н2244У	—	—	453 366,30	1 237 819,86			
н2245У	—	—	453 382,65	1 237 827,96			
н2246У	—	—	453 448,14	1 237 859,20			
н2247У	—	—	453 437,66	1 237 879,38			
н2248У	—	—	453 381,59	1 237 861,15			
н2249У	—	—	453 330,25	1 237 837,62			
н2250У	—	—	453 335,38	1 237 827,35			
н2251У	—	—	453 319,74	1 237 818,40			
н2243У	—	—	453 330,22	1 237 799,69			

2. Сведения о частях границ уточняемого земельного участка с кадастровым номером 68:20:2201019:8 :

Обозначение части границ		Горизонтальное проложение (S), м	Описание прохождения части границ	Сведения о согласовании местоположения границ (согласовано/спорное)
от т.	до т.			
1	2	3	4	5

1	2	3	4	5
н2243У	н2244У	41,34	—	согласовано
н2244У	н2245У	18,25		
н2245У	н2246У	72,56		
н2246У	н2247У	22,74		
н2247У	н2248У	58,96		
н2248У	н2249У	56,48		
н2249У	н2250У	11,48		
н2250У	н2251У	18,02		
н2251У	н2243У	21,45		

3. Сведения о характеристиках уточняемого земельного участка с кадастровым номером 68:20:2201019:8 :

№ п/п	Наименование характеристики земельного участка	Значение характеристики
1	2	3
1.	Адрес земельного участка	—
1.1.	Сведения о местоположении земельного участка (при отсутствии адреса) в структурированном в соответствии с федеральной информационной адресной системой виде	—
1.2.	Дополнительные сведения о местоположении земельного участка	—
2.	Площадь земельного участка ± величина погрешности определения (вычисления) площади (Р ± ΔР), м²	3 700 ± 21,00
3.	Формула, примененная для вычисления предельной погрешности определения площади земельного участка, с подставленными значениями и итоговые (вычисленные) значения	3,5*0,10*√(3 700,00) = 21
4.	Площадь земельного участка согласно сведениям Единого государственного реестра недвижимости (Ркад), м²	3 700,00
5.	Оценка расхождения Р и Ркад (Р - Ркад), м²	0
6.	Предельный минимальный и максимальный размеры земельного участка (Рмин и Рмакс), м²	Рмин = 300 Рмакс = 5 000
7.	Вид (виды) разрешенного использования	—
7.1.	Дополнительные сведения об использовании земельного участка	—
8.	Кадастровый или иной государственный учетный номер (инвентарный) здания, сооружения, объекта незавершенного строительства, расположенного на земельном участке	68:20:2201019:166

1	2	3
9.	Сведения о земельных участках (землях общего пользования, территории общего пользования), посредством которых обеспечивается доступ	Земли общего пользования
10.	Иные сведения	—

4. Пояснения к сведениям об уточняемом земельном участке с кадастровым номером 68:20:2201019:8 :

1.	—

1. Сведения о характерных точках границ уточняемого земельного участка с кадастровым номером 68:20:2201019:9 :

Система координат МСК-68, зона 1 Зона № 1

Обозначение характерных точек границ	Координаты, м				Метод определения координат	Формулы, примененные для расчета средней квадратической погрешности определения координат характерных точек границ (Mt), с подставленными в такие формулы значениями и итоговые (вычисленные) значения Mt, м	Описание закрепления точки
	содержатся в Едином государственном реестре недвижимости		определены в результате выполнения комплексных кадастровых работ				
	X	Y	X	Y			
1	2	3	4	5	6	7	8
н2243У	—	—	453 330,22	1 237 799,69	Метод спутниковых геодезических измерений (определений)	√(0,08^2 + 0,06^2) = 0,10	—
н2252У	—	—	453 341,99	1 237 778,98			
н2253У	—	—	453 375,54	1 237 798,16			
н2254У	—	—	453 385,78	1 237 806,95			
н2255У	—	—	453 392,13	1 237 810,54			
н2256У	—	—	453 455,19	1 237 843,20			
н2257У	—	—	453 535,69	1 237 888,14			
н2258У	—	—	453 530,15	1 237 900,16			

1	2	3	4	5	6	7	8
н2246У	—	—	453 448,14	1 237 859,20	Метод спутниковых геодезических измерений (определений)	√(0,08^2 + 0,06^2) = 0,10	—
н2245У	—	—	453 382,65	1 237 827,96			
н2244У	—	—	453 366,30	1 237 819,86			
н2243У	—	—	453 330,22	1 237 799,69			

2. Сведения о частях границ уточняемого земельного участка с кадастровым номером 68:20:2201019:9 :

Обозначение части границ		Горизонтальное проложение (S), м	Описание прохождения части границ	Сведения о согласовании местоположения границ (согласовано/спорное)
от т.	до т.			
1	2	3	4	5
н2243У	н2252У	23,82	—	согласовано
н2252У	н2253У	38,65		
н2253У	н2254У	13,50		
н2254У	н2255У	7,29		
н2255У	н2256У	71,02		
н2256У	н2257У	92,19		
н2257У	н2258У	13,24		
н2258У	н2246У	91,67		
н2246У	н2245У	72,56		
н2245У	н2244У	18,25		
н2244У	н2243У	41,34		

3. Сведения о характеристиках уточняемого земельного участка с кадастровым номером 68:20:2201019:9 :

№ п/п	Наименование характеристики земельного участка	Значение характеристики
1	2	3
1.	Адрес земельного участка	—
1.1.	Сведения о местоположении земельного участка (при отсутствии адреса) в структурированном в соответствии с федеральной информационной адресной системой виде	—
1.2.	Дополнительные сведения о местоположении земельного участка	—
2.	Площадь земельного участка ± величина погрешности определения (вычисления) площади (Р ± ΔР), м²	4 100 ± 22,00

1	2	3
3.	Формула, примененная для вычисления предельной погрешности определения площади земельного участка, с подставленными значениями и итоговые (вычисленные) значения	3,5*0,10*√(4 100,00) = 22
4.	Площадь земельного участка согласно сведениям Единого государственного реестра недвижимости (Ркад), м²	4 100,00
5.	Оценка расхождения Р и Ркад (Р - Ркад), м²	0
6.	Предельный минимальный и максимальный размеры земельного участка (Рмин и Рмакс), м²	Рмин = 300 Рмакс = 5 000
7.	Вид (виды) разрешенного использования	—
7.1.	Дополнительные сведения об использовании земельного участка	—
8.	Кадастровый или иной государственный учетный номер (инвентарный) здания, сооружения, объекта незавершенного строительства, расположенного на земельном участке	68:20:2201021:14
9.	Сведения о земельных участках (землях общего пользования, территории общего пользования), посредством которых обеспечивается доступ	Земли общего пользования
10.	Иные сведения	—

4. Пояснения к сведениям об уточняемом земельном участке с кадастровым номером 68:20:2201019:9 :

1.	—

1. Сведения о характерных точках границ уточняемого земельного участка с кадастровым номером 68:20:2201019:14 :

Система координат МСК-68, зона 1 Зона № 1

Обозначение характерных точек границ	Координаты, м				Метод определения координат	Формулы, примененные для расчета средней квадратической погрешности определения координат характерных точек границ (Mt), с подставленными в такие формулы значениями и итоговые (вычисленные) значения Mt, м	Описание закрепления точки
	содержатся в Едином государственном реестре недвижимости		определены в результате выполнения комплексных кадастровых работ				
	X	Y	X	Y			
1	2	3	4	5	6	7	8
н2145У	—	—	453 571,63	1 237 849,79	Метод спутниковых геодезических измерений (определений)	√(0,08^2 + 0,06^2) = 0,10	—

1	2	3	4	5	6	7	8
н2146У	—	—	453 547,27	1 237 885,33	Метод спутниковых геодезических измерений (определений)	√(0,08^2 + 0,06^2) = 0,10	—
н2147У	—	—	453 442,71	1 237 832,36			
н2148У	—	—	453 461,84	1 237 796,21			
н2145У	—	—	453 571,63	1 237 849,79			

2. Сведения о частях границ уточняемого земельного участка с кадастровым номером 68:20:2201019:14 :

Обозначение части границ		Горизонтальное проложение (S), м	Описание прохождения части границ	Сведения о согласовании местоположения границ (согласовано/спорное)
от т.	до т.			
1	2	3	4	5
н2145У	н2146У	43,09	—	согласовано
н2146У	н2147У	117,21		
н2147У	н2148У	40,90		
н2148У	н2145У	122,17		

3. Сведения о характеристиках уточняемого земельного участка с кадастровым номером 68:20:2201019:14 :

№ п/п	Наименование характеристики земельного участка	Значение характеристики
1	2	3
1.	Адрес земельного участка	—
1.1.	Сведения о местоположении земельного участка (при отсутствии адреса) в структурированном в соответствии с федеральной информационной адресной системой виде	—
1.2.	Дополнительные сведения о местоположении земельного участка	—
2.	Площадь земельного участка ± величина погрешности определения (вычисления) площади (Р ± ΔР), м²	5 000 ± 25,00
3.	Формула, примененная для вычисления предельной погрешности определения площади земельного участка, с подставленными значениями и итоговые (вычисленные) значения	3,5*0,10*√(5 000,00) = 25
4.	Площадь земельного участка согласно сведениям Единого государственного реестра недвижимости (Ркад), м²	5 000,00
5.	Оценка расхождения Р и Ркад (Р - Ркад), м²	0

1	2	3
6.	Предельный минимальный и максимальный размеры земельного участка (Рмин и Рмакс), м²	Рмин = 300 Рмакс = 5 000
7.	Вид (виды) разрешенного использования	—
7.1.	Дополнительные сведения об использовании земельного участка	—
8.	Кадастровый или иной государственный учетный номер (инвентарный) здания, сооружения, объекта незавершенного строительства, расположенного на земельном участке	—
9.	Сведения о земельных участках (землях общего пользования, территории общего пользования), посредством которых обеспечивается доступ	Земли общего пользования
10.	Иные сведения	—

4. Пояснения к сведениям об уточняемом земельном участке с кадастровым номером 68:20:2201019:14 :

1.	—

1. Сведения о характерных точках границ уточняемого земельного участка с кадастровым номером 68:20:2201019:16 :

Система координат МСК-68, зона 1 Зона № 1

Обозначение характерных точек границ	Координаты, м				Метод определения координат	Формулы, примененные для расчета средней квадратической погрешности определения координат характерных точек границ (Mt), с подставленными в такие формулы значениями и итоговые (вычисленные) значения Mt, м	Описание закрепления точки
	содержатся в Едином государственном реестре недвижимости		определены в результате выполнения комплексных кадастровых работ				
	X	Y	X	Y			
1	2	3	4	5	6	7	8
н2149У	—	—	453 589,40	1 237 824,57	Метод спутниковых геодезических измерений (определений)	√(0,08^2 + 0,06^2) = 0,10	—
н2145У	—	—	453 571,63	1 237 849,79			
н2148У	—	—	453 461,84	1 237 796,21			
н2150У	—	—	453 476,06	1 237 773,67			
н2149У	—	—	453 589,40	1 237 824,57			

2. Сведения о частях границ уточняемого земельного участка с кадастровым номером 68:20:2201019:16 :

Обозначение части границ		Горизонтальное проложение (S), м	Описание прохождения части границ	Сведения о согласовании местоположения границ (согласовано/спорное)
от т.	до т.			
1	2	3	4	5
н2149У	н2145У	30,85	—	согласовано
н2145У	н2148У	122,17		
н2148У	н2150У	26,65		
н2150У	н2149У	124,24		

3. Сведения о характеристиках уточняемого земельного участка с кадастровым номером 68:20:2201019:16 :

№ п/п	Наименование характеристики земельного участка	Значение характеристики
1	2	3
1.	Адрес земельного участка	—
1.1.	Сведения о местоположении земельного участка (при отсутствии адреса) в структурированном в соответствии с федеральной информационной адресной системой виде	—
1.2.	Дополнительные сведения о местоположении земельного участка	—
2.	Площадь земельного участка ± величина погрешности определения (вычисления) площади (Р ± ΔР), м²	3 500 ± 21,00
3.	Формула, примененная для вычисления предельной погрешности определения площади земельного участка, с подставленными значениями и итоговые (вычисленные) значения	3,5*0,10*√(3 500,00) = 21
4.	Площадь земельного участка согласно сведениям Единого государственного реестра недвижимости (Ркад), м²	3 500,00
5.	Оценка расхождения Р и Ркад (Р - Ркад), м²	0
6.	Предельный минимальный и максимальный размеры земельного участка (Рмин и Рмакс), м²	Рмин = 300 Рмакс = 5 000
7.	Вид (виды) разрешенного использования	—
7.1.	Дополнительные сведения об использовании земельного участка	—
8.	Кадастровый или иной государственный учетный номер (инвентарный) здания, сооружения, объекта незавершенного строительства, расположенного на земельном участке	—
9.	Сведения о земельных участках (землях общего пользования, территории общего пользования), посредством которых обеспечивается доступ	Земли общего пользования

1	2	3
10.	Иные сведения	—

4. Пояснения к сведениям об уточняемом земельном участке с кадастровым номером 68:20:2201019:16 :

1.	—

1. Сведения о характерных точках границ уточняемого земельного участка с кадастровым номером 68:20:2201019:17 :

Система координат МСК-68, зона 1 Зона № 1

Обозначение характерных точек границ	Координаты, м				Метод определения координат	Формулы, примененные для расчета средней квадратической погрешности определения координат характерных точек границ (Mt), с подставленными в такие формулы значениями и итоговые (вычисленные) значения Mt, м	Описание закрепления точки
	содержатся в Едином государственном реестре недвижимости		определены в результате выполнения комплексных кадастровых работ				
	X	Y	X	Y			
1	2	3	4	5	6	7	8
н2151У	—	—	453 595,09	1 237 833,47	Метод спутниковых геодезических измерений (определений)	√(0,08^2 + 0,06^2) = 0,10	—
н2152У	—	—	453 616,85	1 237 805,08			
н2153У	—	—	453 633,27	1 237 826,51			
н2154У	—	—	453 635,75	1 237 830,82			
н2155У	—	—	453 639,72	1 237 827,92			
н2156У	—	—	453 643,39	1 237 833,19			
н2157У	—	—	453 678,06	1 237 901,37			
н2158У	—	—	453 649,64	1 237 917,15			
н2159У	—	—	453 606,14	1 237 843,02			
н2151У	—	—	453 595,09	1 237 833,47			

2. Сведения о частях границ уточняемого земельного участка с кадастровым номером 68:20:2201019:17 :

Обозначение части границ		Горизонтальное проложение (S), м	Описание прохождения части границ	Сведения о согласовании местоположения границ (согласовано/спорное)
от т.	до т.			
1	2	3	4	5
н2151У	н2152У	35,77	—	согласовано
н2152У	н2153У	27,00		
н2153У	н2154У	4,97		
н2154У	н2155У	4,92		
н2155У	н2156У	6,42		
н2156У	н2157У	76,49		
н2157У	н2158У	32,51		
н2158У	н2159У	85,95		
н2159У	н2151У	14,60		

3. Сведения о характеристиках уточняемого земельного участка с кадастровым номером 68:20:2201019:17 :

№ п/п	Наименование характеристики земельного участка	Значение характеристики
1	2	3
1.	Адрес земельного участка	—
1.1.	Сведения о местоположении земельного участка (при отсутствии адреса) в структурированном в соответствии с федеральной информационной адресной системой виде	—
1.2.	Дополнительные сведения о местоположении земельного участка	—
2.	Площадь земельного участка ± величина погрешности определения (вычисления) площади (Р ± ΔР), м²	3 700 ± 21,00
3.	Формула, примененная для вычисления предельной погрешности определения площади земельного участка, с подставленными значениями и итоговые (вычисленные) значения	3,5*0,10*√(3 700,00) = 21
4.	Площадь земельного участка согласно сведениям Единого государственного реестра недвижимости (Ркад), м²	3 700,00
5.	Оценка расхождения Р и Ркад (Р - Ркад), м²	0
6.	Предельный минимальный и максимальный размеры земельного участка (Рмин и Рмакс), м²	Рмин = 300 Рмакс = 5 000
7.	Вид (виды) разрешенного использования	—
7.1.	Дополнительные сведения об использовании земельного участка	—

1	2	3
8.	Кадастровый или иной государственный учетный номер (инвентарный) здания, сооружения, объекта незавершенного строительства, расположенного на земельном участке	68:20:2201019:47
9.	Сведения о земельных участках (землях общего пользования, территории общего пользования), посредством которых обеспечивается доступ	Земли общего пользования
10.	Иные сведения	—

4. Пояснения к сведениям об уточняемом земельном участке с кадастровым номером 68:20:2201019:17 :

1.	—

1. Сведения о характерных точках границ уточняемого земельного участка с кадастровым номером 68:20:2201019:18 :

Система координат МСК-68, зона 1 Зона № 1

Обозначение характерных точек границ	Координаты, м				Метод определения координат	Формулы, примененные для расчета средней квадратической погрешности определения координат характерных точек границ (Mt), с подставленными в такие формулы значениями и итоговые (вычисленные) значения Mt, м	Описание закрепления точки
	содержатся в Едином государственном реестре недвижимости		определены в результате выполнения комплексных кадастровых работ				
	X	Y	X	Y			
1	2	3	4	5	6	7	8
н2152У	—	—	453 616,85	1 237 805,08	Метод спутниковых геодезических измерений (определений)	√(0,08^2 + 0,06^2) = 0,10	—
н2160У	—	—	453 627,72	1 237 790,73			
н2161У	—	—	453 636,61	1 237 782,41			
н2162У	—	—	453 658,01	1 237 809,55			
н2163У	—	—	453 664,88	1 237 805,25			
н2164У	—	—	453 711,78	1 237 884,25			
н2157У	—	—	453 678,06	1 237 901,37			

1	2	3	4	5	6	7	8
н2156У	—	—	453 643,39	1 237 833,19	Метод спутниковых геодезических измерений (определений)	√(0,08^2 + 0,06^2) = 0,10	—
н2155У	—	—	453 639,72	1 237 827,92			
н2154У	—	—	453 635,75	1 237 830,82			
н2153У	—	—	453 633,27	1 237 826,51			
н2152У	—	—	453 616,85	1 237 805,08			

2. Сведения о частях границ уточняемого земельного участка с кадастровым номером 68:20:2201019:18 :

Обозначение части границ		Горизонтальное проложение (S), м	Описание прохождения части границ	Сведения о согласовании местоположения границ (согласовано/спорное)
от т.	до т.			
1	2	3	4	5
н2152У	н2160У	18,00	—	согласовано
н2160У	н2161У	12,18		
н2161У	н2162У	34,56		
н2162У	н2163У	8,10		
н2163У	н2164У	91,87		
н2164У	н2157У	37,82		
н2157У	н2156У	76,49		
н2156У	н2155У	6,42		
н2155У	н2154У	4,92		
н2154У	н2153У	4,97		
н2153У	н2152У	27,00		

3. Сведения о характеристиках уточняемого земельного участка с кадастровым номером 68:20:2201019:18 :

№ п/п	Наименование характеристики земельного участка	Значение характеристики
1	2	3
1.	Адрес земельного участка	—
1.1.	Сведения о местоположении земельного участка (при отсутствии адреса) в структурированном в соответствии с федеральной информационной адресной системой виде	—
1.2.	Дополнительные сведения о местоположении земельного участка	—

1	2	3
2.	Площадь земельного участка ± величина погрешности определения (вычисления) площади (Р ± ΔР), м²	4 100 ± 22,00
3.	Формула, примененная для вычисления предельной погрешности определения площади земельного участка, с подставленными значениями и итоговые (вычисленные) значения	3,5*0,10*√(4 100,00) = 22
4.	Площадь земельного участка согласно сведениям Единого государственного реестра недвижимости (Ркад), м²	4 100,00
5.	Оценка расхождения Р и Ркад (Р - Ркад), м²	0
6.	Предельный минимальный и максимальный размеры земельного участка (Рмин и Рмакс), м²	Рмин = 300 Рмакс = 5 000
7.	Вид (виды) разрешенного использования	—
7.1.	Дополнительные сведения об использовании земельного участка	—
8.	Кадастровый или иной государственный учетный номер (инвентарный) здания, сооружения, объекта незавершенного строительства, расположенного на земельном участке	—
9.	Сведения о земельных участках (землях общего пользования, территории общего пользования), посредством которых обеспечивается доступ	Земли общего пользования
10.	Иные сведения	—

4. Пояснения к сведениям об уточняемом земельном участке с кадастровым номером 68:20:2201019:18 :

1.	—

1. Сведения о характерных точках границ уточняемого земельного участка с кадастровым номером 68:20:2201019:19 :

Система координат МСК-68, зона 1 Зона № 1

Обозначение характерных точек границ	Координаты, м				Метод определения координат	Формулы, примененные для расчета средней квадратической погрешности определения координат характерных точек границ (Mt), с подставленными в такие формулы значениями и итоговые (вычисленные) значения Mt, м	Описание закрепления точки
	содержатся в Едином государственном реестре недвижимости		определены в результате выполнения комплексных кадастровых работ				
	X	Y	X	Y			
1	2	3	4	5	6	7	8

1	2	3	4	5	6	7	8
н2165У	—	—	453 645,75	1 237 777,64	Метод спутниковых геодезических измерений (определений)	√(0,08^2 + 0,06^2) = 0,10	—
н2166У	—	—	453 667,24	1 237 759,37			
н2167У	—	—	453 678,83	1 237 774,18			
н2168У	—	—	453 688,74	1 237 789,94			
н2169У	—	—	453 735,70	1 237 873,55			
н2170У	—	—	453 712,92	1 237 886,16			
н2164У	—	—	453 711,78	1 237 884,25			
н2163У	—	—	453 664,88	1 237 805,25			
н2165У	—	—	453 645,75	1 237 777,64			

2. Сведения о частях границ уточняемого земельного участка с кадастровым номером 68:20:2201019:19 :

Обозначение части границ		Горизонтальное проложение (S), м	Описание прохождения части границ	Сведения о согласовании местоположения границ (согласовано/спорное)
от т.	до т.			
1	2	3	4	5
н2165У	н2166У	28,21	—	согласовано
н2166У	н2167У	18,81		
н2167У	н2168У	18,62		
н2168У	н2169У	95,90		
н2169У	н2170У	26,04		
н2170У	н2164У	2,22		
н2164У	н2163У	91,87		
н2163У	н2165У	33,59		

3. Сведения о характеристиках уточняемого земельного участка с кадастровым номером 68:20:2201019:19 :

№ п/п	Наименование характеристики земельного участка	Значение характеристики
1	2	3

1	2	3
1.	Адрес земельного участка	—
1.1.	Сведения о местоположении земельного участка (при отсутствии адреса) в структурированном в соответствии с федеральной информационной адресной системой виде	—
1.2.	Дополнительные сведения о местоположении земельного участка	—
2.	Площадь земельного участка ± величина погрешности определения (вычисления) площади (Р ± ΔР), м²	3 600 ± 21,00
3.	Формула, примененная для вычисления предельной погрешности определения площади земельного участка, с подставленными значениями и итоговые (вычисленные) значения	3,5*0,10*√(3 600,00) = 21
4.	Площадь земельного участка согласно сведениям Единого государственного реестра недвижимости (Ркад), м²	3 600,00
5.	Оценка расхождения Р и Ркад (Р - Ркад), м²	0
6.	Предельный минимальный и максимальный размеры земельного участка (Рмин и Рмакс), м²	Рмин = 300 Рмакс = 5 000
7.	Вид (виды) разрешенного использования	—
7.1.	Дополнительные сведения об использовании земельного участка	—
8.	Кадастровый или иной государственный учетный номер (инвентарный) здания, сооружения, объекта незавершенного строительства, расположенного на земельном участке	—
9.	Сведения о земельных участках (землях общего пользования, территории общего пользования), посредством которых обеспечивается доступ	Земли общего пользования
10.	Иные сведения	—
4. Пояснения к сведениям об уточняемом земельном участке с кадастровым номером 68:20:2201019:19 :		
1.	—	

1. Сведения о характерных точках границ уточняемого земельного участка с кадастровым номером 68:20:2201019:20 :

Система координат МСК-68, зона 1 Зона № 1

Обозначение характерных точек границ	Координаты, м				Метод определения координат	Формулы, примененные для расчета средней квадратической погрешности определения координат характерных точек границ (Mt), с подставленными в такие формулы значениями и итоговые (вычисленные) значения Mt, м	Описание закрепления точки
	содержатся в Едином государственном реестре недвижимости		определены в результате выполнения комплексных кадастровых работ				
	X	Y	X	Y			
1	2	3	4	5	6	7	8
н2171У	—	—	453 700,43	1 237 736,38	Метод спутниковых геодезических измерений (определений)	√(0,08^2 + 0,06^2) = 0,10	—
н2172У	—	—	453 716,98	1 237 763,22			
н2173У	—	—	453 730,31	1 237 788,01			
н2174У	—	—	453 712,31	1 237 798,67			
н2175У	—	—	453 699,43	1 237 778,39			
н2176У	—	—	453 690,47	1 237 784,48			
н2177У	—	—	453 682,83	1 237 772,42			
н2178У	—	—	453 689,40	1 237 768,24			
н2179У	—	—	453 681,50	1 237 750,80			
н2171У	—	—	453 700,43	1 237 736,38			

2. Сведения о частях границ уточняемого земельного участка с кадастровым номером 68:20:2201019:20 :

Обозначение части границ		Горизонтальное проложение (S), м	Описание прохождения части границ	Сведения о согласовании местоположения границ (согласовано/спорное)
от т.	до т.			
1	2	3	4	5

1	2	3	4	5
н2171У	н2172У	31,53	—	согласовано
н2172У	н2173У	28,15		
н2173У	н2174У	20,92		
н2174У	н2175У	24,02		
н2175У	н2176У	10,83		
н2176У	н2177У	14,28		
н2177У	н2178У	7,79		
н2178У	н2179У	19,15		
н2179У	н2171У	23,80		

3. Сведения о характеристиках уточняемого земельного участка с кадастровым номером 68:20:2201019:20 :

№ п/п	Наименование характеристики земельного участка	Значение характеристики
1	2	3
1.	Адрес земельного участка	—
1.1.	Сведения о местоположении земельного участка (при отсутствии адреса) в структурированном в соответствии с федеральной информационной адресной системой виде	—
1.2.	Дополнительные сведения о местоположении земельного участка	—
2.	Площадь земельного участка ± величина погрешности определения (вычисления) площади (Р ± ΔР), м²	1 500 ± 14,00
3.	Формула, примененная для вычисления предельной погрешности определения площади земельного участка, с подставленными значениями и итоговые (вычисленные) значения	3,5*0,10*√(1 500,00) = 14
4.	Площадь земельного участка согласно сведениям Единого государственного реестра недвижимости (Ркад), м²	1 500,00
5.	Оценка расхождения Р и Ркад (Р - Ркад), м²	0
6.	Предельный минимальный и максимальный размеры земельного участка (Рмин и Рмакс), м²	Рмин = 300 Рмакс = 5 000
7.	Вид (виды) разрешенного использования	—
7.1.	Дополнительные сведения об использовании земельного участка	—
8.	Кадастровый или иной государственный учетный номер (инвентарный) здания, сооружения, объекта незавершенного строительства, расположенного на земельном участке	68:20:2201019:49

1	2	3
9.	Сведения о земельных участках (землях общего пользования, территории общего пользования), посредством которых обеспечивается доступ	Земли общего пользования
10.	Иные сведения	—

4. Пояснения к сведениям об уточняемом земельном участке с кадастровым номером 68:20:2201019:20 :

1.	—

1. Сведения о характерных точках границ уточняемого земельного участка с кадастровым номером 68:20:2201019:21 :

Система координат МСК-68, зона 1 Зона № 1

Обозначение характерных точек границ	Координаты, м				Метод определения координат	Формулы, примененные для расчета средней квадратической погрешности определения координат характерных точек границ (Mt), с подставленными в такие формулы значениями и итоговые (вычисленные) значения Mt, м	Описание закрепления точки
	содержатся в Едином государственном реестре недвижимости		определены в результате выполнения комплексных кадастровых работ				
	X	Y	X	Y			
1	2	3	4	5	6	7	8
н2171У	—	—	453 700,43	1 237 736,38	Метод спутниковых геодезических измерений (определений)	√(0,08^2 + 0,06^2) = 0,10	—
н2180У	—	—	453 718,52	1 237 718,09			
н2181У	—	—	453 732,85	1 237 738,69			
н2182У	—	—	453 739,71	1 237 751,23			
н2183У	—	—	453 799,20	1 237 853,43			
н2184У	—	—	453 777,71	1 237 866,33			
н2173У	—	—	453 730,31	1 237 788,01			
н2172У	—	—	453 716,98	1 237 763,22			

1	2	3	4	5	6	7	8
н2171У	—	—	453 700,43	1 237 736,38	Метод спутниковых геодезических измерений (определений)	√(0,08^2 + 0,06^2) = 0,10	—

2. Сведения о частях границ уточняемого земельного участка с кадастровым номером 68:20:2201019:21 :

Обозначение части границ		Горизонтальное проложение (S), м	Описание прохождения части границ	Сведения о согласовании местоположения границ (согласовано/спорное)
от т.	до т.			
1	2	3	4	5
н2171У	н2180У	25,72	—	согласовано
н2180У	н2181У	25,09		
н2181У	н2182У	14,29		
н2182У	н2183У	118,25		
н2183У	н2184У	25,06		
н2184У	н2173У	91,55		
н2173У	н2172У	28,15		
н2172У	н2171У	31,53		

3. Сведения о характеристиках уточняемого земельного участка с кадастровым номером 68:20:2201019:21 :

№ п/п	Наименование характеристики земельного участка	Значение характеристики
1	2	3
1.	Адрес земельного участка	—
1.1.	Сведения о местоположении земельного участка (при отсутствии адреса) в структурированном в соответствии с федеральной информационной адресной системой виде	—
1.2.	Дополнительные сведения о местоположении земельного участка	—
2.	Площадь земельного участка ± величина погрешности определения (вычисления) площади (Р ± ΔР), м²	4 000 ± 22,00
3.	Формула, примененная для вычисления предельной погрешности определения площади земельного участка, с подставленными значениями и итоговые (вычисленные) значения	3,5*0,10*√(4 000,00) = 22
4.	Площадь земельного участка согласно сведениям Единого государственного реестра недвижимости (Ркад), м²	4 000,00
5.	Оценка расхождения Р и Ркад (Р - Ркад), м²	0
6.	Предельный минимальный и максимальный размеры земельного участка (Рмин и Рмакс), м²	Рмин = 300 Рмакс = 5 000

1	2	3
7.	Вид (виды) разрешенного использования	—
7.1.	Дополнительные сведения об использовании земельного участка	—
8.	Кадастровый или иной государственный учетный номер (инвентарный) здания, сооружения, объекта незавершенного строительства, расположенного на земельном участке	—
9.	Сведения о земельных участках (землях общего пользования, территории общего пользования), посредством которых обеспечивается доступ	Земли общего пользования
10.	Иные сведения	—

4. Пояснения к сведениям об уточняемом земельном участке с кадастровым номером 68:20:2201019:21 :

1.	—

1. Сведения о характерных точках границ уточняемого земельного участка с кадастровым номером 68:20:2201019:22 :

Система координат МСК-68, зона 1 Зона № 1

Обозначение характерных точек границ	Координаты, м				Метод определения координат	Формулы, примененные для расчета средней квадратической погрешности определения координат характерных точек границ (Mt), с подставленными в такие формулы значениями и итоговые (вычисленные) значения Mt, м	Описание закрепления точки
	содержатся в Едином государственном реестре недвижимости		определены в результате выполнения комплексных кадастровых работ				
	X	Y	X	Y			
1	2	3	4	5	6	7	8
н2185У	—	—	453 755,93	1 237 672,07	Метод спутниковых геодезических измерений (определений)	√(0,08^2 + 0,06^2) = 0,10	—
н2186У	—	—	453 766,23	1 237 682,52			
н2187У	—	—	453 776,23	1 237 700,73			
н2188У	—	—	453 801,90	1 237 743,27			
н2189У	—	—	453 813,23	1 237 762,95			
н2190У	—	—	453 784,18	1 237 781,94			

1	2	3	4	5	6	7	8
н2191У	—	—	453 738,58	1 237 707,67	Метод спутниковых геодезических измерений (определений)	√(0,08^2 + 0,06^2) = 0,10	—
н2192У	—	—	453 730,68	1 237 697,94			
н2185У	—	—	453 755,93	1 237 672,07			

2. Сведения о частях границ уточняемого земельного участка с кадастровым номером 68:20:2201019:22 :

Обозначение части границ		Горизонтальное проложение (S), м	Описание прохождения части границ	Сведения о согласовании местоположения границ (согласовано/спорное)
от т.	до т.			
1	2	3	4	5
н2185У	н2186У	14,67	—	согласовано
н2186У	н2187У	20,78		
н2187У	н2188У	49,69		
н2188У	н2189У	22,71		
н2189У	н2190У	34,71		
н2190У	н2191У	87,15		
н2191У	н2192У	12,53		
н2192У	н2185У	36,15		

3. Сведения о характеристиках уточняемого земельного участка с кадастровым номером 68:20:2201019:22 :

№ п/п	Наименование характеристики земельного участка	Значение характеристики
1	2	3
1.	Адрес земельного участка	—
1.1.	Сведения о местоположении земельного участка (при отсутствии адреса) в структурированном в соответствии с федеральной информационной адресной системой виде	—
1.2.	Дополнительные сведения о местоположении земельного участка	—
2.	Площадь земельного участка ± величина погрешности определения (вычисления) площади (Р ± ΔР), м²	3 700 ± 21,00
3.	Формула, примененная для вычисления предельной погрешности определения площади земельного участка, с подставленными значениями и итоговые (вычисленные) значения	3,5*0,10*√(3 700,00) = 21

1	2	3
4.	Площадь земельного участка согласно сведениям Единого государственного реестра недвижимости (Ркад), м²	3 700,00
5.	Оценка расхождения Р и Ркад (Р - Ркад), м²	0
6.	Предельный минимальный и максимальный размеры земельного участка (Рмин и Рмакс), м²	Рмин = 300 Рмакс = 5 000
7.	Вид (виды) разрешенного использования	—
7.1.	Дополнительные сведения об использовании земельного участка	—
8.	Кадастровый или иной государственный учетный номер (инвентарный) здания, сооружения, объекта незавершенного строительства, расположенного на земельном участке	—
9.	Сведения о земельных участках (землях общего пользования, территории общего пользования), посредством которых обеспечивается доступ	Земли общего пользования
10.	Иные сведения	—

4. Пояснения к сведениям об уточняемом земельном участке с кадастровым номером 68:20:2201019:22 :

1.	—

1. Сведения о характерных точках границ уточняемого земельного участка с кадастровым номером 68:20:2201019:23 :

Система координат МСК-68, зона 1 Зона № 1

Обозначение характерных точек границ	Координаты, м				Метод определения координат	Формулы, примененные для расчета средней квадратической погрешности определения координат характерных точек границ (Mt), с подставленными в такие формулы значениями и итоговые (вычисленные) значения Mt, м	Описание закрепления точки
	содержатся в Едином государственном реестре недвижимости		определены в результате выполнения комплексных кадастровых работ				
	X	Y	X	Y			
1	2	3	4	5	6	7	8
н2185У	—	—	453 755,93	1 237 672,07	Метод спутниковых геодезических измерений (определений)	√(0,08^2 + 0,06^2) = 0,10	—
н2193У	—	—	453 772,19	1 237 651,79			
н2194У	—	—	453 784,42	1 237 670,54			

1	2	3	4	5	6	7	8
н2195У	—	—	453 798,51	1 237 694,47	Метод спутниковых геодезических измерений (определений)	√(0,08^2 + 0,06^2) = 0,10	—
н2196У	—	—	453 812,25	1 237 717,58			
н2197У	—	—	453 819,24	1 237 729,19			
н2198У	—	—	453 832,23	1 237 752,08			
н2199У	—	—	453 860,31	1 237 799,73			
н2200У	—	—	453 842,21	1 237 810,50			
н2189У	—	—	453 813,23	1 237 762,95			
н2188У	—	—	453 801,90	1 237 743,27			
н2187У	—	—	453 776,23	1 237 700,73			
н2186У	—	—	453 766,23	1 237 682,52			
н2185У	—	—	453 755,93	1 237 672,07			

2. Сведения о частях границ уточняемого земельного участка с кадастровым номером 68:20:2201019:23 :

Обозначение части границ		Горизонтальное проложение (S), м	Описание прохождения части границ	Сведения о согласовании местоположения границ (согласовано/спорное)
от т.	до т.			
1	2	3	4	5
н2185У	н2193У	25,99	—	согласовано
н2193У	н2194У	22,39		
н2194У	н2195У	27,77		
н2195У	н2196У	26,89		
н2196У	н2197У	13,55		
н2197У	н2198У	26,32		
н2198У	н2199У	55,31		
н2199У	н2200У	21,06		
н2200У	н2189У	55,69		

1	2	3	4	5
н2189У	н2188У	22,71	—	согласовано
н2188У	н2187У	49,69		
н2187У	н2186У	20,78		
н2186У	н2185У	14,67		

3. Сведения о характеристиках уточняемого земельного участка с кадастровым номером 68:20:2201019:23 :

№ п/п	Наименование характеристики земельного участка	Значение характеристики
1	2	3
1.	Адрес земельного участка	—
1.1.	Сведения о местоположении земельного участка (при отсутствии адреса) в структурированном в соответствии с федеральной информационной адресной системой виде	—
1.2.	Дополнительные сведения о местоположении земельного участка	—
2.	Площадь земельного участка ± величина погрешности определения (вычисления) площади (Р ± ΔР), м²	3 700 ± 21,00
3.	Формула, примененная для вычисления предельной погрешности определения площади земельного участка, с подставленными значениями и итоговые (вычисленные) значения	3,5*0,10*√(3 700,00) = 21
4.	Площадь земельного участка согласно сведениям Единого государственного реестра недвижимости (Ркад), м²	4 000,00
5.	Оценка расхождения Р и Ркад (Р - Ркад), м²	300
6.	Предельный минимальный и максимальный размеры земельного участка (Рмин и Рмакс), м²	Рмин = 300 Рмакс = 5 000
7.	Вид (виды) разрешенного использования	—
7.1.	Дополнительные сведения об использовании земельного участка	—
8.	Кадастровый или иной государственный учетный номер (инвентарный) здания, сооружения, объекта незавершенного строительства, расположенного на земельном участке	—
9.	Сведения о земельных участках (землях общего пользования, территории общего пользования), посредством которых обеспечивается доступ	Земли общего пользования
10.	Иные сведения	—

4. Пояснения к сведениям об уточняемом земельном участке с кадастровым номером 68:20:2201019:23 :

1.	—

1. Сведения о характерных точках границ уточняемого земельного участка с кадастровым номером 68:20:2201019:27 :

Система координат МСК-68, зона 1 Зона № 1

Обозначение характерных точек границ	Координаты, м				Метод определения координат	Формулы, примененные для расчета средней квадратической погрешности определения координат характерных точек границ (Mt), с подставленными в такие формулы значениями и итоговые (вычисленные) значения Mt, м	Описание закрепления точки
	содержатся в Едином государственном реестре недвижимости		определены в результате выполнения комплексных кадастровых работ				
	X	Y	X	Y			
1	2	3	4	5	6	7	8
н2201У	—	—	453 978,60	1 237 626,00	Метод спутниковых геодезических измерений (определений)	√(0,08^2 + 0,06^2) = 0,10	—
н2202У	—	—	453 989,50	1 237 655,40			
н2203У	—	—	453 995,47	1 237 653,46			
н2204У	—	—	454 001,14	1 237 666,30			
н2205У	—	—	454 004,54	1 237 665,34			
н2206У	—	—	454 027,37	1 237 716,56			
н2207У	—	—	453 997,05	1 237 730,90			
н2208У	—	—	453 967,02	1 237 662,24			
н2209У	—	—	453 955,67	1 237 634,18			
н2201У	—	—	453 978,60	1 237 626,00			

2. Сведения о частях границ уточняемого земельного участка с кадастровым номером 68:20:2201019:27 :

Обозначение части границ		Горизонтальное проложение (S), м	Описание прохождения части границ	Сведения о согласовании местоположения границ (согласовано/спорное)
от т.	до т.			
1	2	3	4	5

1	2	3	4	5
н2201У	н2202У	31,36	—	согласовано
н2202У	н2203У	6,28		
н2203У	н2204У	14,04		
н2204У	н2205У	3,53		
н2205У	н2206У	56,08		
н2206У	н2207У	33,54		
н2207У	н2208У	74,94		
н2208У	н2209У	30,27		
н2209У	н2201У	24,35		

3. Сведения о характеристиках уточняемого земельного участка с кадастровым номером 68:20:2201019:27 :

№ п/п	Наименование характеристики земельного участка	Значение характеристики
1	2	3
1.	Адрес земельного участка	—
1.1.	Сведения о местоположении земельного участка (при отсутствии адреса) в структурированном в соответствии с федеральной информационной адресной системой виде	—
1.2.	Дополнительные сведения о местоположении земельного участка	—
2.	Площадь земельного участка ± величина погрешности определения (вычисления) площади (Р ± ΔР), м²	3 100 ± 19,00
3.	Формула, примененная для вычисления предельной погрешности определения площади земельного участка, с подставленными значениями и итоговые (вычисленные) значения	3,5*0,10*√(3 100,00) = 19
4.	Площадь земельного участка согласно сведениям Единого государственного реестра недвижимости (Ркад), м²	3 100,00
5.	Оценка расхождения Р и Ркад (Р - Ркад), м²	0
6.	Предельный минимальный и максимальный размеры земельного участка (Рмин и Рмакс), м²	Рмин = 300 Рмакс = 5 000
7.	Вид (виды) разрешенного использования	—
7.1.	Дополнительные сведения об использовании земельного участка	—
8.	Кадастровый или иной государственный учетный номер (инвентарный) здания, сооружения, объекта незавершенного строительства, расположенного на земельном участке	—

1	2	3
9.	Сведения о земельных участках (землях общего пользования, территории общего пользования), посредством которых обеспечивается доступ	Земли общего пользования
10.	Иные сведения	—

4. Пояснения к сведениям об уточняемом земельном участке с кадастровым номером 68:20:2201019:27 :

1.	—

1. Сведения о характерных точках границ уточняемого земельного участка с кадастровым номером 68:20:2201019:28 :

Система координат МСК-68, зона 1 Зона № 1

Обозначение характерных точек границ	Координаты, м				Метод определения координат	Формулы, примененные для расчета средней квадратической погрешности определения координат характерных точек границ (Mt), с подставленными в такие формулы значениями и итоговые (вычисленные) значения Mt, м	Описание закрепления точки
	содержатся в Едином государственном реестре недвижимости		определены в результате выполнения комплексных кадастровых работ				
	X	Y	X	Y			
1	2	3	4	5	6	7	8
н2206У	—	—	454 027,37	1 237 716,56	Метод спутниковых геодезических измерений (определений)	√(0,08^2 + 0,06^2) = 0,10	—
н2210У	—	—	454 048,85	1 237 764,47			
н2211У	—	—	454 020,89	1 237 777,99			
н2207У	—	—	453 997,05	1 237 730,90			
н2206У	—	—	454 027,37	1 237 716,56			

2. Сведения о частях границ уточняемого земельного участка с кадастровым номером 68:20:2201019:28 :

Обозначение части границ		Горизонтальное проложение (S), м	Описание прохождения части границ	Сведения о согласовании местоположения границ (согласовано/спорное)
от т.	до т.			
1	2	3	4	5
н2206У	н2210У	52,50	—	согласовано
н2210У	н2211У	31,06		

1	2	3	4	5
н2211У	н2207У	52,78	—	согласовано
н2207У	н2206У	33,54		

3. Сведения о характеристиках уточняемого земельного участка с кадастровым номером 68:20:2201019:28 :

№ п/п	Наименование характеристики земельного участка	Значение характеристики
1	2	3
1.	Адрес земельного участка	—
1.1.	Сведения о местоположении земельного участка (при отсутствии адреса) в структурированном в соответствии с федеральной информационной адресной системой виде	—
1.2.	Дополнительные сведения о местоположении земельного участка	—
2.	Площадь земельного участка ± величина погрешности определения (вычисления) площади (Р ± ΔР), м²	1 700 ± 14,00
3.	Формула, примененная для вычисления предельной погрешности определения площади земельного участка, с подставленными значениями и итоговые (вычисленные) значения	3,5*0,10*√(1 700,00) = 14
4.	Площадь земельного участка согласно сведениям Единого государственного реестра недвижимости (Ркад), м²	1 700,00
5.	Оценка расхождения Р и Ркад (Р - Ркад), м²	0
6.	Предельный минимальный и максимальный размеры земельного участка (Рмин и Рмакс), м²	Рмин = 300 Рмакс = 5 000
7.	Вид (виды) разрешенного использования	—
7.1.	Дополнительные сведения об использовании земельного участка	—
8.	Кадастровый или иной государственный учетный номер (инвентарный) здания, сооружения, объекта незавершенного строительства, расположенного на земельном участке	—
9.	Сведения о земельных участках (землях общего пользования, территории общего пользования), посредством которых обеспечивается доступ	Земли общего пользования
10.	Иные сведения	—

4. Пояснения к сведениям об уточняемом земельном участке с кадастровым номером 68:20:2201019:28 :

1.	—

1. Сведения о характерных точках границ уточняемого земельного участка с кадастровым номером 68:20:2201019:34 :

Система координат МСК-68, зона 1 Зона № 1

Обозначение характерных точек границ	Координаты, м				Метод определения координат	Формулы, примененные для расчета средней квадратической погрешности определения координат характерных точек границ (Mt), с подставленными в такие формулы значениями и итоговые (вычисленные) значения Mt, м	Описание закрепления точки
	содержатся в Едином государственном реестре недвижимости		определены в результате выполнения комплексных кадастровых работ				
	X	Y	X	Y			
1	2	3	4	5	6	7	8
н2218У	—	—	454 042,79	1 237 485,25	Метод спутниковых геодезических измерений (определений)	√(0,08^2 + 0,06^2) = 0,10	—
н2219У	—	—	454 052,55	1 237 476,32			
н2220У	—	—	454 049,42	1 237 472,42			
н2221У	—	—	454 054,54	1 237 467,30			
н2222У	—	—	454 057,36	1 237 469,21			
н2223У	—	—	454 059,35	1 237 467,23			
н2224У	—	—	454 072,05	1 237 479,58			
н2225У	—	—	454 081,41	1 237 486,46			
н2226У	—	—	454 093,81	1 237 495,25			
н2227У	—	—	454 139,70	1 237 531,95			
н2228У	—	—	454 165,12	1 237 551,45			
н2229У	—	—	454 152,24	1 237 568,05			

1	2	3	4	5	6	7	8
н2230У	—	—	454 120,88	1 237 545,33	Метод спутниковых геодезических измерений (определений)	√(0,08^2 + 0,06^2) = 0,10	—
н2231У	—	—	454 089,82	1 237 523,96			
н2232У	—	—	454 068,01	1 237 506,84			
н2218У	—	—	454 042,79	1 237 485,25			

2. Сведения о частях границ уточняемого земельного участка с кадастровым номером 68:20:2201019:34 :

Обозначение части границ		Горизонтальное проложение (S), м	Описание прохождения части границ	Сведения о согласовании местоположения границ (согласовано/спорное)
от т.	до т.			
1	2	3	4	5
н2218У	н2219У	13,23	—	согласовано
н2219У	н2220У	5,00		
н2220У	н2221У	7,24		
н2221У	н2222У	3,41		
н2222У	н2223У	2,81		
н2223У	н2224У	17,71		
н2224У	н2225У	11,62		
н2225У	н2226У	15,20		
н2226У	н2227У	58,76		
н2227У	н2228У	32,04		
н2228У	н2229У	21,01		
н2229У	н2230У	38,73		
н2230У	н2231У	37,70		
н2231У	н2232У	27,73		
н2232У	н2218У	33,20		

3. Сведения о характеристиках уточняемого земельного участка с кадастровым номером 68:20:2201019:34 :

№ п/п	Наименование характеристики земельного участка	Значение характеристики
1	2	3

1	2	3
1.	Адрес земельного участка	—
1.1.	Сведения о местоположении земельного участка (при отсутствии адреса) в структурированном в соответствии с федеральной информационной адресной системой виде	—
1.2.	Дополнительные сведения о местоположении земельного участка	—
2.	Площадь земельного участка ± величина погрешности определения (вычисления) площади (Р ± ΔР), м²	3 200 ± 20,00
3.	Формула, примененная для вычисления предельной погрешности определения площади земельного участка, с подставленными значениями и итоговые (вычисленные) значения	3,5*0,10*√(3 200,00) = 20
4.	Площадь земельного участка согласно сведениям Единого государственного реестра недвижимости (Ркад), м²	3 200,00
5.	Оценка расхождения Р и Ркад (Р - Ркад), м²	0
6.	Предельный минимальный и максимальный размеры земельного участка (Рмин и Рмакс), м²	Рмин = 300 Рмакс = 5 000
7.	Вид (виды) разрешенного использования	—
7.1.	Дополнительные сведения об использовании земельного участка	—
8.	Кадастровый или иной государственный учетный номер (инвентарный) здания, сооружения, объекта незавершенного строительства, расположенного на земельном участке	—
9.	Сведения о земельных участках (землях общего пользования, территории общего пользования), посредством которых обеспечивается доступ	Земли общего пользования
10.	Иные сведения	—
4. Пояснения к сведениям об уточняемом земельном участке с кадастровым номером 68:20:2201019:34 :		
1.	—	

1. Сведения о характерных точках границ уточняемого земельного участка с кадастровым номером 68:20:2201019:45 :

Система координат МСК-68, зона 1 Зона № 1

Обозначение характерных точек границ	Координаты, м				Метод определения координат	Формулы, примененные для расчета средней квадратической погрешности определения координат характерных точек границ (Mt), с подставленными в такие формулы значениями и итоговые (вычисленные) значения Mt, м	Описание закрепления точки
	содержатся в Едином государственном реестре недвижимости		определены в результате выполнения комплексных кадастровых работ				
	X	Y	X	Y			
1	2	3	4	5	6	7	8
н2151У	—	—	453 595,09	1 237 833,47	Метод спутниковых геодезических измерений (определений)	√(0,08^2 + 0,06^2) = 0,10	—
н2159У	—	—	453 606,14	1 237 843,02			
н2158У	—	—	453 649,64	1 237 917,15			
н2237У	—	—	453 666,61	1 237 946,06			
н2238У	—	—	453 646,79	1 237 956,69			
н2239У	—	—	453 613,72	1 237 896,88			
н2240У	—	—	453 593,77	1 237 873,11			
н2241У	—	—	453 596,76	1 237 867,38			
н2242У	—	—	453 578,37	1 237 853,17			
н2151У	—	—	453 595,09	1 237 833,47			

2. Сведения о частях границ уточняемого земельного участка с кадастровым номером 68:20:2201019:45 :

Обозначение части границ		Горизонтальное проложение (S), м	Описание прохождения части границ	Сведения о согласовании местоположения границ (согласовано/спорное)
от т.	до т.			
1	2	3	4	5

1	2	3	4	5
н2151У	н2159У	14,60	—	согласовано
н2159У	н2158У	85,95		
н2158У	н2237У	33,52		
н2237У	н2238У	22,49		
н2238У	н2239У	68,34		
н2239У	н2240У	31,03		
н2240У	н2241У	6,46		
н2241У	н2242У	23,24		
н2242У	н2151У	25,84		

3. Сведения о характеристиках уточняемого земельного участка с кадастровым номером 68:20:2201019:45 :

№ п/п	Наименование характеристики земельного участка	Значение характеристики
1	2	3
1.	Адрес земельного участка	—
1.1.	Сведения о местоположении земельного участка (при отсутствии адреса) в структурированном в соответствии с федеральной информационной адресной системой виде	—
1.2.	Дополнительные сведения о местоположении земельного участка	—
2.	Площадь земельного участка ± величина погрешности определения (вычисления) площади (Р ± ΔР), м²	2 923 ± 19,00
3.	Формула, примененная для вычисления предельной погрешности определения площади земельного участка, с подставленными значениями и итоговые (вычисленные) значения	3,5*0,10*√(2 923,00) = 19
4.	Площадь земельного участка согласно сведениям Единого государственного реестра недвижимости (Ркад), м²	2 923,00
5.	Оценка расхождения Р и Ркад (Р - Ркад), м²	0
6.	Предельный минимальный и максимальный размеры земельного участка (Рмин и Рмакс), м²	Рмин = 300 Рмакс = 5 000
7.	Вид (виды) разрешенного использования	—
7.1.	Дополнительные сведения об использовании земельного участка	—
8.	Кадастровый или иной государственный учетный номер (инвентарный) здания, сооружения, объекта незавершенного строительства, расположенного на земельном участке	68:20:2201019:44; 68:20:2201005:161

1	2	3
9.	Сведения о земельных участках (землях общего пользования, территории общего пользования), посредством которых обеспечивается доступ	Земли общего пользования
10.	Иные сведения	—
4. Пояснения к сведениям об уточняемом земельном участке с кадастровым номером 68:20:2201019:45 :		
1.	—	

Сведения об уточняемых земельных участках, необходимые для исправления реестровых ошибок в сведениях о местоположении их границ

1. Сведения о характерных точках границ уточняемого земельного участка с кадастровым номером 68:20:2201019:1 :

Система координат МСК-68, зона 1 Зона № 1

Обозначение характерных точек границ	Координаты, м				Метод определения координат	Формулы, примененные для расчета средней квадратической погрешности определения координат характерных точек границ (Mt), с подставленными в такие формулы значениями и итоговые (вычисленные) значения Mt, м	Описание закрепления точки
	содержатся в Едином государственном реестре недвижимости		определены в результате выполнения комплексных кадастровых работ				
	X	Y	X	Y			
1	2	3	4	5	6	7	8
2680	82,58	104,74	—	—	Метод спутниковых геодезических измерений (определений)	0,10	—
2681	96,72	90,75	—	—			
2682	118,43	90,53	—	—			
2683	131,63	103,84	—	—			
2684	179,50	166,84	—	—			
2685	149,39	189,79	—	—			
н2686У	—	—	453 842,78	1 237 636,49		√(0,08^2 + 0,06^2) = 0,10	
н2687У	—	—	453 859,53	1 237 625,77			
н2688У	—	—	453 880,81	1 237 630,10			
н2689У	—	—	453 890,93	1 237 645,87			
н2690У	—	—	453 924,58	1 237 717,54			

1	2	3	4	5	6	7	8
н2691У	—	—	453 890,34	1 237 733,68	Метод спутниковых геодезических измерений (определений)	√(0,08^2 + 0,06^2) = 0,10	—
2680	82,58	104,74	—	—		0,10	

2. Сведения о частях границ уточняемого земельного участка с кадастровым номером 68:20:2201019:1 :

Обозначение части границ		Горизонтальное проложение (S), м	Описание прохождения части границ	Сведения о согласовании местоположения границ (согласовано/спорное)
от т.	до т.			
1	2	3	4	5
н2686У	н2687У	19,89	—	согласовано
н2687У	н2688У	21,72		
н2688У	н2689У	18,74		
н2689У	н2690У	79,18		
н2690У	н2691У	37,85		
н2691У	н2686У	108,20		

3. Сведения о характеристиках уточняемого земельного участка с кадастровым номером 68:20:2201019:1 :

№ п/п	Наименование характеристики	Значение характеристики
1	2	3
1.	Адрес земельного участка	—
1.1.	Сведения о местоположении земельного участка (при отсутствии адреса) в структурированном в соответствии с федеральной информационной адресной системой виде	—
1.2.	Дополнительные сведения о местоположении земельного участка	—
2.	Площадь земельного участка ± величина погрешности определения (вычисления) площади (Р ± ΔР), м²	4 098 ± 22,00
3.	Формула, примененная для вычисления предельной погрешности определения площади земельного участка, с подставленными значениями и итоговые (вычисленные) значения	3,5*0,10*√(4 098,00) = 22
4.	Площадь земельного участка согласно сведениям Единого государственного реестра недвижимости (Ркад), м²	4 098,00
5.	Оценка расхождения Р и Ркад (Р - Ркад), м²	0
6.	Предельный минимальный и максимальный размеры земельного участка (Рмин и Рмакс), м²	Рмин = 300 Рмакс = 5 000

1	2	3
7.	Кадастровый или иной государственный учетный номер (инвентарный) здания, сооружения, объекта незавершенного строительства, расположенного на земельном участке	68:20:2201019:39
8.	Вид (виды) разрешенного использования	—
8.1.	Дополнительные сведения об использовании земельного участка	—
9.	Сведения о земельных участках (землях общего пользования, территории общего пользования), посредством которых обеспечивается доступ	Земли общего пользования
10.	Иные сведения	—

4. Пояснения к сведениям об уточняемом земельном участке с кадастровым номером 68:20:2201019:1 :

1.	—

1. Сведения о характерных точках границ уточняемого земельного участка с кадастровым номером 68:20:2201019:6 :

Система координат МСК-68, зона 1 Зона № 1

Обозначение характерных точек границ	Координаты, м				Метод определения координат	Формулы, примененные для расчета средней квадратической погрешности определения координат характерных точек границ (Mt), с подставленными в такие формулы значениями и итоговые (вычисленные) значения Mt, м	Описание закрепления точки
	содержатся в Едином государственном реестре недвижимости		определены в результате выполнения комплексных кадастровых работ				
	X	Y	X	Y			
1	2	3	4	5	6	7	8
1							
3658	453 302,82	1 237 835,37	453 302,82	1 237 835,37	Метод спутниковых геодезических измерений (определений)	√(0,08^2 + 0,06^2) = 0,10	—
3659	453 295,27	1 237 848,56	453 295,27	1 237 848,56			
3660	453 290,51	1 237 856,37	453 290,51	1 237 856,37			
3661	453 290,76	1 237 856,53	453 290,76	1 237 856,53			
3662	453 283,07	1 237 868,43	453 283,07	1 237 868,43			

1	2	3	4	5	6	7	8
3663	453 275,25	1 237 879,91	453 275,25	1 237 879,91	Метод спутниковых геодезических измерений (определений)	√(0,08^2 + 0,06^2) = 0,10	—
3664	453 260,14	1 237 902,12	453 260,14	1 237 902,12			
3665	453 240,94	1 237 889,71	453 240,94	1 237 889,71			
3666	453 285,23	1 237 823,01	453 285,23	1 237 823,01			
3658	453 302,82	1 237 835,37	453 302,82	1 237 835,37			
2							
3667	453 444,32	1 237 904,77	453 444,32	1 237 904,77	Метод спутниковых геодезических измерений (определений)	√(0,08^2 + 0,06^2) = 0,10	—
3668	453 428,14	1 237 950,19	453 428,14	1 237 950,19			
3669	453 302,93	1 237 893,99	453 302,93	1 237 893,99			
3670	453 310,04	1 237 878,95	453 310,04	1 237 878,95			
3671	453 306,10	1 237 876,97	453 306,10	1 237 876,97			
3672	453 299,41	1 237 873,30	453 299,41	1 237 873,30			
3673	453 302,18	1 237 868,09	453 302,18	1 237 868,09			
3674	453 297,48	1 237 865,44	453 297,48	1 237 865,44			
3675	453 303,07	1 237 855,41	453 303,07	1 237 855,41			
3676	453 310,15	1 237 842,76	453 310,15	1 237 842,76			
3677	453 345,72	1 237 859,20	453 345,72	1 237 859,20			
3667	453 444,32	1 237 904,77	453 444,32	1 237 904,77			

2. Сведения о частях границ уточняемого земельного участка с кадастровым номером 68:20:2201019:6 :

Обозначение части границ		Горизонтальное проложение (S), м	Описание прохождения части границ	Сведения о согласовании местоположения границ (согласовано/спорное)
от т.	до т.			
1	2	3	4	5
1				
3658	3659	15,20	—	согласовано
3659	3660	9,15		
3660	3661	0,30		
3661	3662	14,17		
3662	3663	13,89		
3663	3664	26,86		
3664	3665	22,86		
3665	3666	80,07		
3666	3658	21,50		
2				
3667	3668	48,22	—	согласовано
3668	3669	137,24		
3669	3670	16,64		
3670	3671	4,41		
3671	3672	7,63		
3672	3673	5,90		
3673	3674	5,40		
3674	3675	11,48		
3675	3676	14,50		
3676	3677	39,19		
3677	3667	108,62		

3. Сведения о характеристиках уточняемого земельного участка с кадастровым номером 68:20:2201019:6 :

№ п/п	Наименование характеристики	Значение характеристики
1	2	3
1.	Адрес земельного участка	—
1.1.	Сведения о местоположении земельного участка (при отсутствии адреса) в структурированном в соответствии с федеральной информационной адресной системой виде	—
1.2.	Дополнительные сведения о местоположении земельного участка	—

1	2	3
2.	Площадь земельного участка ± величина погрешности определения (вычисления) площади (Р ± ΔР), м²	8 900 ± 44,00, (1) 1 820,11 ± 14,93, (2) 7 080,12 ± 29,45
3.	Формула, примененная для вычисления предельной погрешности определения площади земельного участка, с подставленными значениями и итоговые (вычисленные) значения	14,93 + 29,45 = 44
4.	Площадь земельного участка согласно сведениям Единого государственного реестра недвижимости (Ркад), м²	8 900,00
5.	Оценка расхождения Р и Ркад (Р - Ркад), м²	0
6.	Предельный минимальный и максимальный размеры земельного участка (Рмин и Рмакс), м²	Рмин = 300 Рмакс = 5 000
7.	Кадастровый или иной государственный учетный номер (инвентарный) здания, сооружения, объекта незавершенного строительства, расположенного на земельном участке	—
8.	Вид (виды) разрешенного использования	—
8.1.	Дополнительные сведения об использовании земельного участка	—
9.	Сведения о земельных участках (землях общего пользования, территории общего пользования), посредством которых обеспечивается доступ	—
10.	Иные сведения	—

4. Пояснения к сведениям об уточняемом земельном участке с кадастровым номером 68:20:2201019:6 :

1.	—

1. Сведения о характерных точках границ уточняемого земельного участка с кадастровым номером 68:20:2201019:15 :

Система координат МСК-68, зона 1 Зона № 1

Обозначение характерных точек границ	Координаты, м				Метод определения координат	Формулы, примененные для расчета средней квадратической погрешности определения координат характерных точек границ (Mt), с подставленными в такие формулы значениями и итоговые (вычисленные) значения Mt, м	Описание закрепления точки
	содержатся в Едином государственном реестре недвижимости		определены в результате выполнения комплексных кадастровых работ				
	X	Y	X	Y			
1	2	3	4	5	6	7	8

1	2	3	4	5	6	7	8
2923	453 570,20	1 237 864,54	453 570,20	1 237 864,54	Метод спутниковых геодезических измерений (определений)	√(0,08^2 + 0,06^2) = 0,10	—
2924	453 579,77	1 237 874,51	453 579,77	1 237 874,51			
2925	453 592,55	1 237 886,36	453 592,55	1 237 886,36			
2926	453 590,40	1 237 888,99	453 590,40	1 237 888,99			
2927	453 646,91	1 238 000,03	453 646,91	1 238 000,03			
2928	453 624,50	1 238 010,50	453 624,50	1 238 010,50			
2929	453 572,62	1 237 909,22	453 572,62	1 237 909,22			
2930	453 567,69	1 237 914,57	453 567,69	1 237 914,57			
2931	453 566,17	1 237 913,36	453 566,17	1 237 913,36			
2932	453 565,07	1 237 914,46	453 565,07	1 237 914,46			
2933	453 563,85	1 237 913,24	453 563,85	1 237 913,24			
2934	453 564,93	1 237 912,12	453 564,93	1 237 912,12			
2935	453 563,91	1 237 907,56	453 563,91	1 237 907,56			
2936	453 566,06	1 237 904,36	453 566,06	1 237 904,36			
2937	453 553,37	1 237 893,28	453 553,37	1 237 893,28			
2923	453 570,20	1 237 864,54	453 570,20	1 237 864,54			

2. Сведения о частях границ уточняемого земельного участка с кадастровым номером 68:20:2201019:15 :

Обозначение части границ		Горизонтальное проложение (S), м	Описание прохождения части границ	Сведения о согласовании местоположения границ (согласовано/спорное)
от т.	до т.			

1	2	3	4	5
2923	2924	13,82	—	согласовано
2924	2925	17,43		
2925	2926	3,40		
2926	2927	124,59		
2927	2928	24,74		
2928	2929	113,79		
2929	2930	7,28		
2930	2931	1,94		
2931	2932	1,56		
2932	2933	1,73		
2933	2934	1,56		
2934	2935	4,67		
2935	2936	3,86		
2936	2937	16,85		
2937	2923	33,31		

3. Сведения о характеристиках уточняемого земельного участка с кадастровым номером 68:20:2201019:15 :

№ п/п	Наименование характеристики	Значение характеристики
1	2	3
1.	Адрес земельного участка	—
1.1.	Сведения о местоположении земельного участка (при отсутствии адреса) в структурированном в соответствии с федеральной информационной адресной системой виде	—
1.2.	Дополнительные сведения о местоположении земельного участка	—
2.	Площадь земельного участка ± величина погрешности определения (вычисления) площади (Р ± ΔР), м²	3 900 ± 22,00
3.	Формула, примененная для вычисления предельной погрешности определения площади земельного участка, с подставленными значениями и итоговые (вычисленные) значения	3,5*0,10*√(3 900,00) = 22
4.	Площадь земельного участка согласно сведениям Единого государственного реестра недвижимости (Ркад), м²	3 900,00
5.	Оценка расхождения Р и Ркад (Р - Ркад), м²	0

1	2	3
6.	Предельный минимальный и максимальный размеры земельного участка (Рмин и Рмакс), м²	Рмин = 300 Рмакс = 5 000
7.	Кадастровый или иной государственный учетный номер (инвентарный) здания, сооружения, объекта незавершенного строительства, расположенного на земельном участке	—
8.	Вид (виды) разрешенного использования	—
8.1.	Дополнительные сведения об использовании земельного участка	—
9.	Сведения о земельных участках (землях общего пользования, территории общего пользования), посредством которых обеспечивается доступ	Земли общего пользования
10.	Иные сведения	—

4. Пояснения к сведениям об уточняемом земельном участке с кадастровым номером 68:20:2201019:15 :

1.	—

1. Сведения о характерных точках границ уточняемого земельного участка с кадастровым номером 68:20:2201019:29 :

Система координат МСК-68, зона 1 Зона № 1

Обозначение характерных точек границ	Координаты, м				Метод определения координат	Формулы, примененные для расчета средней квадратической погрешности определения координат характерных точек границ (Mt), с подставленными в такие формулы значениями и итоговые (вычисленные) значения Mt, м	Описание закрепления точки
	содержатся в Едином государственном реестре недвижимости		определены в результате выполнения комплексных кадастровых работ				
	X	Y	X	Y			
1	2	3	4	5	6	7	8
3603	98,33	106,36	—	—	Метод спутниковых геодезических измерений (определений)	0,10	—
3604	103,19	103,16	—	—			
3605	102,87	102,62	—	—			
3606	104,66	101,36	—	—			
3607	110,57	97,48	—	—			

1	2	3	4	5	6	7	8
3608	111,13	98,33	—	—	Метод спутниковых геодезических измерений (определений)	0,10	—
3609	119,40	94,50	—	—			
3610	136,78	111,26	—	—			
3611	137,60	112,20	—	—			
3612	164,80	141,46	—	—			
3613	179,75	161,48	—	—			
3614	183,84	166,95	—	—			
3615	149,41	189,41	—	—			
3616	145,95	183,52	—	—			
3617	126,58	150,47	—	—			
3618	113,11	129,44	—	—			
н3619У	—	—	454 008,04	1 237 622,38		√(0,08^2 + 0,06^2) = 0,10	
н3620У	—	—	454 013,29	1 237 619,87			
н3621У	—	—	454 013,05	1 237 619,29			
н3622У	—	—	454 014,99	1 237 618,29			
н3623У	—	—	454 021,37	1 237 615,25			
н3624У	—	—	454 021,81	1 237 616,17			

1	2	3	4	5	6	7	8
н3625У	—	—	454 030,53	1 237 613,50	Метод спутниковых геодезических измерений (определений)	√(0,08^2 + 0,06^2) = 0,10	—
3626	454 037,67	1 237 622,59	454 037,67	1 237 622,59		0,10	
н3627У	—	—	454 045,46	1 237 632,47		√(0,08^2 + 0,06^2) = 0,10	
н3628У	—	—	454 046,15	1 237 633,52			
н3629У	—	—	454 069,11	1 237 666,21			
н3630У	—	—	454 081,19	1 237 688,08			
н3631У	—	—	454 084,49	1 237 694,06			
н3632У	—	—	454 047,33	1 237 711,61			
н3633У	—	—	454 044,70	1 237 705,31			
н3634У	—	—	454 030,02	1 237 669,93			
н3635У	—	—	454 019,54	1 237 647,26			
3603	98,33	106,36	—	—		0,10	

2. Сведения о частях границ уточняемого земельного участка с кадастровым номером 68:20:2201019:29 :

Обозначение части границ		Горизонтальное проложение (S), м	Описание прохождения части границ	Сведения о согласовании местоположения границ (согласовано/спорное)
от т.	до т.			
1	2	3	4	5
н3619У	н3620У	5,82	—	согласовано
н3620У	н3621У	0,63		
н3621У	н3622У	2,18		
н3622У	н3623У	7,07		
н3623У	н3624У	1,02		
н3624У	н3625У	9,12		
н3625У	3626	11,56		

1	2	3	4	5
3626	н3627У	12,58	—	согласовано
н3627У	н3628У	1,26		
н3628У	н3629У	39,95		
н3629У	н3630У	24,98		
н3630У	н3631У	6,83		
н3631У	н3632У	41,10		
н3632У	н3633У	6,83		
н3633У	н3634У	38,30		
н3634У	н3635У	24,98		
н3635У	н3619У	27,41		

3. Сведения о характеристиках уточняемого земельного участка с кадастровым номером 68:20:2201019:29 :

№ п/п	Наименование характеристики	Значение характеристики
1	2	3
1.	Адрес земельного участка	—
1.1.	Сведения о местоположении земельного участка (при отсутствии адреса) в структурированном в соответствии с федеральной информационной адресной системой виде	—
1.2.	Дополнительные сведения о местоположении земельного участка	—
2.	Площадь земельного участка ± величина погрешности определения (вычисления) площади (Р ± ΔР), м²	3 278 ± 20,00
3.	Формула, примененная для вычисления предельной погрешности определения площади земельного участка, с подставленными значениями и итоговые (вычисленные) значения	3,5*0,10*√(3 278,00) = 20
4.	Площадь земельного участка согласно сведениям Единого государственного реестра недвижимости (Ркад), м²	3 278,00
5.	Оценка расхождения Р и Ркад (Р - Ркад), м²	0
6.	Предельный минимальный и максимальный размеры земельного участка (Рмин и Рмакс), м²	Рмин = 300 Рмакс = 5 000
7.	Кадастровый или иной государственный учетный номер (инвентарный) здания, сооружения, объекта незавершенного строительства, расположенного на земельном участке	68:20:2201019:40
8.	Вид (виды) разрешенного использования	—
8.1.	Дополнительные сведения об использовании земельного участка	—

1	2	3
9.	Сведения о земельных участках (землях общего пользования, территории общего пользования), посредством которых обеспечивается доступ	Земли общего пользования
10.	Иные сведения	—

4. Пояснения к сведениям об уточняемом земельном участке с кадастровым номером 68:20:2201019:29 :

1.	—

1. Сведения о характерных точках границ уточняемого земельного участка с кадастровым номером 68:20:2201019:35 :

Система координат МСК-68, зона 1 Зона № 1

Обозначение характерных точек границ	Координаты, м				Метод определения координат	Формулы, примененные для расчета средней квадратической погрешности определения координат характерных точек границ (Mt), с подставленными в такие формулы значениями и итоговые (вычисленные) значения Mt, м	Описание закрепления точки
	содержатся в Едином государственном реестре недвижимости		определены в результате выполнения комплексных кадастровых работ				
	X	Y	X	Y			
1	2	3	4	5	6	7	8
3636	92,09	111,88	—	—	Метод спутниковых геодезических измерений (определений)	0,10	—
3637	97,13	104,52	—	—			
3638	100,78	97,89	—	—			
3639	104,43	93,51	—	—			
3640	111,88	86,24	—	—			
3641	119,93	91,21	—	—			
3642	140,37	104,09	—	—			
3643	142,47	105,15	—	—			

1	2	3	4	5	6	7	8
3644	194,93	138,14	—	—	Метод спутниковых геодезических измерений (определений)	0,10	—
3645	184,53	157,70	—	—			
3646	131,79	131,79	—	—			
3647	117,78	125,89	—	—			
3648	107,16	121,19	—	—			
н3649У	—	—	454 059,35	1 237 467,23		√(0,08^2 + 0,06^2) = 0,10	
н3650У	—	—	454 065,86	1 237 461,13			
н3651У	—	—	454 070,86	1 237 455,45			
н3652У	—	—	454 075,37	1 237 451,96			
н3653У	—	—	454 084,22	1 237 446,47			
н3654У	—	—	454 091,00	1 237 453,06			
н3655У	—	—	454 108,17	1 237 470,06			
н3656У	—	—	454 110,00	1 237 471,55			
н3657У	—	—	454 154,08	1 237 515,10			
н2227У	—	—	454 139,70	1 237 531,95			
н2226У	—	—	454 093,81	1 237 495,25			
н2225У	—	—	454 081,41	1 237 486,46			

1	2	3	4	5	6	7	8
н2224У	—	—	454 072,05	1 237 479,58	Метод спутниковых геодезических измерений (определений)	√(0,08^2 + 0,06^2) = 0,10	—
3636	92,09	111,88	—	—		0,10	

2. Сведения о частях границ уточняемого земельного участка с кадастровым номером 68:20:2201019:35 :

Обозначение части границ		Горизонтальное проложение (S), м	Описание прохождения части границ	Сведения о согласовании местоположения границ (согласовано/спорное)
от т.	до т.			
1	2	3	4	5
н3649У	н3650У	8,92	—	согласовано
н3650У	н3651У	7,57		
н3651У	н3652У	5,70		
н3652У	н3653У	10,41		
н3653У	н3654У	9,45		
н3654У	н3655У	24,16		
н3655У	н3656У	2,36		
н3656У	н3657У	61,96		
н3657У	н2227У	22,15		
н2227У	н2226У	58,76		
н2226У	н2225У	15,20		
н2225У	н2224У	11,62		
н2224У	н3649У	17,71		

3. Сведения о характеристиках уточняемого земельного участка с кадастровым номером 68:20:2201019:35 :

№ п/п	Наименование характеристики	Значение характеристики
1	2	3
1.	Адрес земельного участка	—
1.1.	Сведения о местоположении земельного участка (при отсутствии адреса) в структурированном в соответствии с федеральной информационной адресной системой виде	—
1.2.	Дополнительные сведения о местоположении земельного участка	—
2.	Площадь земельного участка ± величина погрешности определения (вычисления) площади (Р ± ΔР), м²	2 801 ± 19,00

1	2	3
3.	Формула, примененная для вычисления предельной погрешности определения площади земельного участка, с подставленными значениями и итоговые (вычисленные) значения	3,5*0,10*√(2 801,00) = 19
4.	Площадь земельного участка согласно сведениям Единого государственного реестра недвижимости (Ркад), м²	2 800,00
5.	Оценка расхождения Р и Ркад (Р - Ркад), м²	1
6.	Предельный минимальный и максимальный размеры земельного участка (Рмин и Рмакс), м²	Рмин = 300 Рмакс = 5 000
7.	Кадастровый или иной государственный учетный номер (инвентарный) здания, сооружения, объекта незавершенного строительства, расположенного на земельном участке	68:20:2201019:41
8.	Вид (виды) разрешенного использования	—
8.1.	Дополнительные сведения об использовании земельного участка	—
9.	Сведения о земельных участках (землях общего пользования, территории общего пользования), посредством которых обеспечивается доступ	Земли общего пользования
10.	Иные сведения	—
4. Пояснения к сведениям об уточняемом земельном участке с кадастровым номером		68:20:2201019:35 :
1.	—	

Описание местоположения здания, сооружения, объекта незавершенного строительства на земельном участке

1. Сведения о характерных точках контура объекта недвижимости с кадастровым номером 68:20:2201005:161 :

Система координат МСК-68, зона 1 Зона № 1

Обозначение характерных точек границ	Содержатся в Едином государственном реестре недвижимости			Определены в ходе выполнения комплексных кадастровых работ			Метод определения координат	Формулы, примененные для расчета средней квадратической погрешности определения координат характерных точек (Mt), м, с подставленными в такие формулы значениями и итоговые (вычисленные) значения Mt, м
	координаты, м		Радиус, м	координаты, м		Радиус, м		
	X	Y	R	X	Y	R		
1	2	3	4	5	6	7	8	9
н760О	—	—	—	453 607,10	1 237 863,07	—	Метод спутниковых геодезических измерений (определений)	√(0,08^2 + 0,06^2) = 0,10
н761О	—	—	—	453 602,30	1 237 869,29	—		
н762О	—	—	—	453 598,82	1 237 866,75	—		
н763О	—	—	—	453 603,59	1 237 860,33	—		
н760О	—	—	—	453 607,10	1 237 863,07	—		

2. Сведения о характеристиках объекта недвижимости с кадастровым номером 68:20:2201005:161 :

№ п/п	Наименование характеристики	Значение характеристики
1	2	3
1.	Вид объекта недвижимости	Здание
2.	Ранее присвоенный государственный учетный номер (инвентарный) здания, сооружения, объекта незавершенного строительства	—
3.	Кадастровый номер земельного участка (земельных участков), в границах которого (которых) расположены здание, сооружение, объект незавершенного строительства	68:20:2201019:45
4.	Уникальный учетный номер кадастрового квартала, в границах которого расположены здание, сооружение, объект незавершенного строительства	68:20:2201019

1	2	3
5.	Адрес здания, сооружения, объекта незавершенного строительства	—
5.1.	Сведения о местоположении здания, сооружения, объекта незавершенного строительства (при отсутствии адреса) в структурированном в соответствии с федеральной информационной адресной системой виде	—
5.2.	Дополнительные сведения о местоположении	—
6.	Иные сведения	—

3. Пояснения к сведениям об объекте недвижимости с кадастровым номером 68:20:2201005:161 :

1.	—

1. Сведения о характерных точках контура объекта недвижимости с кадастровым номером 68:20:2201019:38 :

Система координат МСК-68, зона 1 Зона № 1

Обозначение характерных точек границ	Содержатся в Едином государственном реестре недвижимости			Определены в ходе выполнения комплексных кадастровых работ			Метод определения координат	Формулы, примененные для расчета средней квадратической погрешности определения координат характерных точек (Mt), м, с подставленными в такие формулы значениями и итоговые (вычисленные) значения Mt, м
	координаты, м		Радиус, м	координаты, м		Радиус, м		
	X	Y	R	X	Y	R		
1	2	3	4	5	6	7	8	9
н254О	—	—	—	453 304,63	1 237 927,42	—	Метод спутниковых геодезических измерений (определений)	√(0,08^2 + 0,06^2) = 0,10
н255О	—	—	—	453 300,53	1 237 936,16	—		
н256О	—	—	—	453 295,64	1 237 933,59	—		
н257О	—	—	—	453 299,86	1 237 924,97	—		
н254О	—	—	—	453 304,63	1 237 927,42	—		

2. Сведения о характеристиках объекта недвижимости с кадастровым номером 68:20:2201019:38 :

№ п/п	Наименование характеристики	Значение характеристики
1	2	3
1.	Вид объекта недвижимости	Здание

1	2	3
2.	Ранее присвоенный государственный учетный номер (инвентарный) здания, сооружения, объекта незавершенного строительства	—
3.	Кадастровый номер земельного участка (земельных участков), в границах которого (которых) расположены здание, сооружение, объект незавершенного строительства	68:20:2201019:4
4.	Уникальный учетный номер кадастрового квартала, в границах которого расположены здание, сооружение, объект незавершенного строительства	68:20:2201019
5.	Адрес здания, сооружения, объекта незавершенного строительства	—
5.1.	Сведения о местоположении здания, сооружения, объекта незавершенного строительства (при отсутствии адреса) в структурированном в соответствии с федеральной информационной адресной системой виде	—
5.2.	Дополнительные сведения о местоположении	—
6.	Иные сведения	—

3. Пояснения к сведениям об объекте недвижимости с кадастровым номером 68:20:2201019:38 :

1.	—

1. Сведения о характерных точках контура объекта недвижимости с кадастровым номером 68:20:2201019:39 :

Система координат МСК-68, зона 1 Зона № 1

Обозначение характерных точек границ	Содержатся в Едином государственном реестре недвижимости			Определены в ходе выполнения комплексных кадастровых работ			Метод определения координат	Формулы, примененные для расчета средней квадратической погрешности определения координат характерных точек (Mt), м, с подставленными в такие формулы значениями и итоговые (вычисленные) значения Mt, м
	координаты, м		Радиус, м	координаты, м		Радиус, м		
	X	Y	R	X	Y	R		
1	2	3	4	5	6	7	8	9
н258О	—	—	—	453 859,52	1 237 633,85	—	Метод спутниковых геодезических измерений (определений)	√(0,08^2 + 0,06^2) = 0,10
н259О	—	—	—	453 864,23	1 237 641,13	—		
н260О	—	—	—	453 854,14	1 237 647,79	—		

1	2	3	4	5	6	7	8	9
н261О	—	—	—	453 850,84	1 237 643,09	—	Метод спутниковых геодезических измерений (определений)	√(0,08^2 + 0,06^2) = 0,10
н262О	—	—	—	453 857,32	1 237 638,68	—		
н263О	—	—	—	453 855,79	1 237 636,36	—		
н258О	—	—	—	453 859,52	1 237 633,85	—		

2. Сведения о характеристиках объекта недвижимости с кадастровым номером 68:20:2201019:39 :

№ п/п	Наименование характеристики	Значение характеристики
1	2	3
1.	Вид объекта недвижимости	Здание
2.	Ранее присвоенный государственный учетный номер (инвентарный) здания, сооружения, объекта незавершенного строительства	—
3.	Кадастровый номер земельного участка (земельных участков), в границах которого (которых) расположены здание, сооружение, объект незавершенного строительства	68:20:2201019:1
4.	Уникальный учетный номер кадастрового квартала, в границах которого расположены здание, сооружение, объект незавершенного строительства	68:20:2201019
5.	Адрес здания, сооружения, объекта незавершенного строительства	—
5.1.	Сведения о местоположении здания, сооружения, объекта незавершенного строительства (при отсутствии адреса) в структурированном в соответствии с федеральной информационной адресной системой виде	—
5.2.	Дополнительные сведения о местоположении	—
6.	Иные сведения	—

3. Пояснения к сведениям об объекте недвижимости с кадастровым номером 68:20:2201019:39 :

1.	—

1. Сведения о характерных точках контура объекта недвижимости с кадастровым номером 68:20:2201019:40 :

Система координат МСК-68, зона 1 Зона № 1

Обозначение характерных точек границ	Содержатся в Едином государственном реестре недвижимости			Определены в ходе выполнения комплексных кадастровых работ			Метод определения координат	Формулы, примененные для расчета средней квадратической погрешности определения координат характерных точек (Mt), м, с подставленными в такие формулы значениями и итоговые (вычисленные) значения Mt, м
	координаты, м		Радиус, м	координаты, м		Радиус, м		
	X	Y	R	X	Y	R		
1	2	3	4	5	6	7	8	9
н264О	—	—	—	454 030,83	1 237 617,89	—	Метод спутниковых геодезических измерений (определений)	√(0,08^2 + 0,06^2) = 0,10
н265О	—	—	—	454 031,21	1 237 628,72	—		
н266О	—	—	—	454 025,54	1 237 628,97	—		
н267О	—	—	—	454 025,39	1 237 618,16	—		
н264О	—	—	—	454 030,83	1 237 617,89	—		

2. Сведения о характеристиках объекта недвижимости с кадастровым номером 68:20:2201019:40 :

№ п/п	Наименование характеристики	Значение характеристики
1	2	3
1.	Вид объекта недвижимости	Здание
2.	Ранее присвоенный государственный учетный номер (инвентарный) здания, сооружения, объекта незавершенного строительства	—
3.	Кадастровый номер земельного участка (земельных участков), в границах которого (которых) расположены здание, сооружение, объект незавершенного строительства	68:20:2201019:29
4.	Уникальный учетный номер кадастрового квартала, в границах которого расположены здание, сооружение, объект незавершенного строительства	68:20:2201019

1	2	3
5.	Адрес здания, сооружения, объекта незавершенного строительства	—
5.1.	Сведения о местоположении здания, сооружения, объекта незавершенного строительства (при отсутствии адреса) в структурированном в соответствии с федеральной информационной адресной системой виде	—
5.2.	Дополнительные сведения о местоположении	—
6.	Иные сведения	—

3. Пояснения к сведениям об объекте недвижимости с кадастровым номером 68:20:2201019:40 :

1.	—

1. Сведения о характерных точках контура объекта недвижимости с кадастровым номером 68:20:2201019:41 :

Система координат МСК-68, зона 1 Зона № 1

Обозначение характерных точек границ	Содержатся в Едином государственном реестре недвижимости			Определены в ходе выполнения комплексных кадастровых работ			Метод определения координат	Формулы, примененные для расчета средней квадратической погрешности определения координат характерных точек (Mt), м, с подставленными в такие формулы значениями и итоговые (вычисленные) значения Mt, м
	координаты, м		Радиус, м	координаты, м		Радиус, м		
	X	Y	R	X	Y	R		
1	2	3	4	5	6	7	8	9
н268О	—	—	—	454 079,39	1 237 468,20	—	Метод спутниковых геодезических измерений (определений)	√(0,08^2 + 0,06^2) = 0,10
н269О	—	—	—	454 072,51	1 237 475,51	—		
н270О	—	—	—	454 068,80	1 237 471,68	—		
н271О	—	—	—	454 075,53	1 237 464,44	—		
н268О	—	—	—	454 079,39	1 237 468,20	—		

2. Сведения о характеристиках объекта недвижимости с кадастровым номером 68:20:2201019:41 :

№ п/п	Наименование характеристики	Значение характеристики
1	2	3
1.	Вид объекта недвижимости	Здание

1	2	3
2.	Ранее присвоенный государственный учетный номер (инвентарный) здания, сооружения, объекта незавершенного строительства	—
3.	Кадастровый номер земельного участка (земельных участков), в границах которого (которых) расположены здание, сооружение, объект незавершенного строительства	68:20:2201019:35
4.	Уникальный учетный номер кадастрового квартала, в границах которого расположены здание, сооружение, объект незавершенного строительства	68:20:2201019
5.	Адрес здания, сооружения, объекта незавершенного строительства	—
5.1.	Сведения о местоположении здания, сооружения, объекта незавершенного строительства (при отсутствии адреса) в структурированном в соответствии с федеральной информационной адресной системой виде	—
5.2.	Дополнительные сведения о местоположении	—
6.	Иные сведения	—

3. Пояснения к сведениям об объекте недвижимости с кадастровым номером 68:20:2201019:41 :

1.	—

1. Сведения о характерных точках контура объекта недвижимости с кадастровым номером 68:20:2201019:42 :

Система координат МСК-68, зона 1 Зона № 1

Обозначение характерных точек границ	Содержатся в Едином государственном реестре недвижимости			Определены в ходе выполнения комплексных кадастровых работ			Метод определения координат	Формулы, примененные для расчета средней квадратической погрешности определения координат характерных точек (Mt), м, с подставленными в такие формулы значениями и итоговые (вычисленные) значения Mt, м
	координаты, м		Радиус, м	координаты, м		Радиус, м		
	X	Y	R	X	Y	R		
1	2	3	4	5	6	7	8	9
н272О	—	—	—	453 307,99	1 237 858,10	—	Метод спутниковых геодезических измерений (определений)	√(0,08^2 + 0,06^2) = 0,10
н273О	—	—	—	453 302,21	1 237 868,05	—		
н274О	—	—	—	453 297,52	1 237 865,43	—		

1	2	3	4	5	6	7	8	9
н275О	—	—	—	453 303,09	1 237 855,43	—	Метод спутниковых геодезических измерений (определений)	√(0,08^2 + 0,06^2) = 0,10
н272О	—	—	—	453 307,99	1 237 858,10	—		

2. Сведения о характеристиках объекта недвижимости с кадастровым номером 68:20:2201019:42 :

№ п/п	Наименование характеристики	Значение характеристики
1	2	3
1.	Вид объекта недвижимости	Здание
2.	Ранее присвоенный государственный учетный номер (инвентарный) здания, сооружения, объекта незавершенного строительства	—
3.	Кадастровый номер земельного участка (земельных участков), в границах которого (которых) расположены здание, сооружение, объект незавершенного строительства	68:20:2201019:6
4.	Уникальный учетный номер кадастрового квартала, в границах которого расположены здание, сооружение, объект незавершенного строительства	68:20:2201019
5.	Адрес здания, сооружения, объекта незавершенного строительства	—
5.1.	Сведения о местоположении здания, сооружения, объекта незавершенного строительства (при отсутствии адреса) в структурированном в соответствии с федеральной информационной адресной системой виде	—
5.2.	Дополнительные сведения о местоположении	—
6.	Иные сведения	—

3. Пояснения к сведениям об объекте недвижимости с кадастровым номером 68:20:2201019:42 :

1.	—

1. Сведения о характерных точках контура объекта недвижимости с кадастровым номером 68:20:2201019:43 :

Система координат МСК-68, зона 1 Зона № 1

Обозначение характерных точек границ	Содержатся в Едином государственном реестре недвижимости			Определены в ходе выполнения комплексных кадастровых работ			Метод определения координат	Формулы, примененные для расчета средней квадратической погрешности определения координат характерных точек (Mt), м, с подставленными в такие формулы значениями и итоговые (вычисленные) значения Mt, м
	координаты, м		Радиус, м	координаты, м		Радиус, м		
	X	Y	R	X	Y	R		
1	2	3	4	5	6	7	8	9
н276О	—	—	—	453 582,82	1 237 885,36	—	Метод спутниковых геодезических измерений (определений)	√(0,08^2 + 0,06^2) = 0,10
н277О	—	—	—	453 577,51	1 237 892,71	—		
н278О	—	—	—	453 579,32	1 237 894,18	—		
н279О	—	—	—	453 577,07	1 237 897,16	—		
н280О	—	—	—	453 570,27	1 237 892,17	—		
н281О	—	—	—	453 577,71	1 237 881,71	—		
н276О	—	—	—	453 582,82	1 237 885,36	—		

2. Сведения о характеристиках объекта недвижимости с кадастровым номером 68:20:2201019:43 :

№ п/п	Наименование характеристики	Значение характеристики
1	2	3
1.	Вид объекта недвижимости	Здание
2.	Ранее присвоенный государственный учетный номер (инвентарный) здания, сооружения, объекта незавершенного строительства	—
3.	Кадастровый номер земельного участка (земельных участков), в границах которого (которых) расположены здание, сооружение, объект незавершенного строительства	68:20:2201019:15

1	2	3
4.	Уникальный учетный номер кадастрового квартала, в границах которого расположены здание, сооружение, объект незавершенного строительства	68:20:2201019
5.	Адрес здания, сооружения, объекта незавершенного строительства	—
5.1.	Сведения о местоположении здания, сооружения, объекта незавершенного строительства (при отсутствии адреса) в структурированном в соответствии с федеральной информационной адресной системой виде	—
5.2.	Дополнительные сведения о местоположении	—
6.	Иные сведения	—

3. Пояснения к сведениям об объекте недвижимости с кадастровым номером 68:20:2201019:43 :

1.	—

1. Сведения о характерных точках контура объекта недвижимости с кадастровым номером 68:20:2201019:44 :

Система координат МСК-68, зона 1 Зона № 1

Обозначение характерных точек границ	Содержатся в Едином государственном реестре недвижимости			Определены в ходе выполнения комплексных кадастровых работ			Метод определения координат	Формулы, примененные для расчета средней квадратической погрешности определения координат характерных точек (Mt), м, с подставленными в такие формулы значениями и итоговые (вычисленные) значения Mt, м
	координаты, м		Радиус, м	координаты, м		Радиус, м		
	X	Y	R	X	Y	R		
1	2	3	4	5	6	7	8	9
н282О	—	—	—	453 602,81	1 237 853,90	—	Метод спутниковых геодезических измерений (определений)	√(0,08^2 + 0,06^2) = 0,10
н283О	—	—	—	453 594,99	1 237 863,19	—		
н284О	—	—	—	453 590,93	1 237 860,06	—		
н285О	—	—	—	453 598,95	1 237 850,77	—		
н282О	—	—	—	453 602,81	1 237 853,90	—		

2. Сведения о характеристиках объекта недвижимости с кадастровым номером 68:20:2201019:44 :		
№ п/п	Наименование характеристики	Значение характеристики
1	2	3
1.	Вид объекта недвижимости	Здание
2.	Ранее присвоенный государственный учетный номер (инвентарный) здания, сооружения, объекта незавершенного строительства	—
3.	Кадастровый номер земельного участка (земельных участков), в границах которого (которых) расположены здание, сооружение, объект незавершенного строительства	68:20:2201019:45
4.	Уникальный учетный номер кадастрового квартала, в границах которого расположены здание, сооружение, объект незавершенного строительства	68:20:2201019
5.	Адрес здания, сооружения, объекта незавершенного строительства	—
5.1.	Сведения о местоположении здания, сооружения, объекта незавершенного строительства (при отсутствии адреса) в структурированном в соответствии с федеральной информационной адресной системой виде	—
5.2.	Дополнительные сведения о местоположении	—
6.	Иные сведения	—

3. Пояснения к сведениям об объекте недвижимости с кадастровым номером 68:20:2201019:44 :	
1.	—

1. Сведения о характерных точках контура объекта недвижимости с кадастровым номером 68:20:2201019:166 :

Система координат МСК-68, зона 1 Зона № 1

Обозначение характерных точек границ	Содержатся в Едином государственном реестре недвижимости			Определены в ходе выполнения комплексных кадастровых работ			Метод определения координат	Формулы, примененные для расчета средней квадратической погрешности определения координат характерных точек (Mt), м, с подставленными в такие формулы значениями и итоговые (вычисленные) значения Mt, м
	координаты, м		Радиус, м	координаты, м		Радиус, м		
	X	Y	R	X	Y	R		
1	2	3	4	5	6	7	8	9
н250О	—	—	—	453 338,94	1 237 816,10	—	Метод спутниковых геодезических измерений (определений)	√(0,08^2 + 0,06^2) = 0,10

1	2	3	4	5	6	7	8	9
н251О	—	—	—	453 334,35	1 237 823,54	—	Метод спутниковых геодезических измерений (определений)	√(0,08^2 + 0,06^2) = 0,10
н252О	—	—	—	453 329,66	1 237 820,85	—		
н253О	—	—	—	453 334,35	1 237 813,27	—		
н250О	—	—	—	453 338,94	1 237 816,10	—		

2. Сведения о характеристиках объекта недвижимости с кадастровым номером 68:20:2201019:166 :

№ п/п	Наименование характеристики	Значение характеристики
1	2	3
1.	Вид объекта недвижимости	Здание
2.	Ранее присвоенный государственный учетный номер (инвентарный) здания, сооружения, объекта незавершенного строительства	—
3.	Кадастровый номер земельного участка (земельных участков), в границах которого (которых) расположены здание, сооружение, объект незавершенного строительства	68:20:2201019:8
4.	Уникальный учетный номер кадастрового квартала, в границах которого расположены здание, сооружение, объект незавершенного строительства	68:20:2201019
5.	Адрес здания, сооружения, объекта незавершенного строительства	—
5.1.	Сведения о местоположении здания, сооружения, объекта незавершенного строительства (при отсутствии адреса) в структурированном в соответствии с федеральной информационной адресной системой виде	—
5.2.	Дополнительные сведения о местоположении	—
6.	Иные сведения	—

3. Пояснения к сведениям об объекте недвижимости с кадастровым номером 68:20:2201019:166 :

1.	—

1. Сведения о характерных точках контура объекта недвижимости с кадастровым номером 68:20:2201021:14 :

Система координат МСК-68, зона 1 Зона № 1

Обозначение характерных точек границ	Содержатся в Едином государственном реестре недвижимости			Определены в ходе выполнения комплексных кадастровых работ			Метод определения координат	Формулы, примененные для расчета средней квадратической погрешности определения координат характерных точек (Mt), м, с подставленными в такие формулы значениями и итоговые (вычисленные) значения Mt, м
	координаты, м		Радиус, м	координаты, м		Радиус, м		
	X	Y	R	X	Y	R		
1	2	3	4	5	6	7	8	9
н464О	—	—	—	453 360,35	1 237 795,55	—	Метод спутниковых геодезических измерений (определений)	√(0,08^2 + 0,06^2) = 0,10
н465О	—	—	—	453 355,66	1 237 804,08	—		
н466О	—	—	—	453 350,22	1 237 801,14	—		
н467О	—	—	—	453 353,70	1 237 795,08	—		
н468О	—	—	—	453 351,67	1 237 793,94	—		
н469О	—	—	—	453 353,31	1 237 791,40	—		
н464О	—	—	—	453 360,35	1 237 795,55	—		

2. Сведения о характеристиках объекта недвижимости с кадастровым номером 68:20:2201021:14 :

№ п/п	Наименование характеристики	Значение характеристики
1	2	3
1.	Вид объекта недвижимости	Здание
2.	Ранее присвоенный государственный учетный номер (инвентарный) здания, сооружения, объекта незавершенного строительства	—
3.	Кадастровый номер земельного участка (земельных участков), в границах которого (которых) расположены здание, сооружение, объект незавершенного строительства	68:20:2201019:9

1	2	3
4.	Уникальный учетный номер кадастрового квартала, в границах которого расположены здание, сооружение, объект незавершенного строительства	68:20:2201019
5.	Адрес здания, сооружения, объекта незавершенного строительства	—
5.1.	Сведения о местоположении здания, сооружения, объекта незавершенного строительства (при отсутствии адреса) в структурированном в соответствии с федеральной информационной адресной системой виде	—
5.2.	Дополнительные сведения о местоположении	—
6.	Иные сведения	—
3. Пояснения к сведениям об объекте недвижимости с кадастровым номером	68:20:2201021:14 :	
1.	—	

Схема границ земельных участков



Масштаб 1:4 500

КАРТА-ПЛАН ТЕРРИТОРИИ

Схема границ земельных участков

Условные обозначения:

———————— – существующая часть границы земельного участка,

– – – –

ПРИЛОЖЕНИЕ № 20
УТВЕРЖДЕНА
приказом министерства
имущественных отношений и
государственного заказа
Тамбовской области
от 10.09.2025 № 689

Карта-план территории
кадастрового квартала 68:20:2201020

КАРТА-ПЛАН ТЕРРИТОРИИ

Пояснительная записка

1. Сведения о территории выполнения комплексных кадастровых работ:

68:20:2201020

(наименование субъекта Российской Федерации, муниципального образования, населенного пункта, уникальные учетные номера кадастровых кварталов, иные сведения, позволяющие определить местоположение территории, на которой выполняются комплексные кадастровые работы, например, наименование садоводческого или огороднического некоммерческого товарищества, гаражного кооператива, элемента планировочной структуры)

2. Основания выполнения комплексных кадастровых работ:

Наименование, дата и номер документа, на основании которого выполняются комплексные кадастровые работы:

Государственный контракт № 0164200001925000183-725790-157788 от 17 марта 2025 г., выдан Министерство имущественных отношений и государственного заказа Тамбовской области

3. Дата подготовки карты-плана территории: *10 сентября 2025 г.*

4. Сведения о заказчике(ах) комплексных кадастровых работ:

В отношении юридического лица, органа местного самоуправления муниципального района, муниципального округа или городского округа либо уполномоченного исполнительного органа государственной власти субъекта Российской Федерации:

полное или сокращенное (в случае, если имеется) наименование: *Министерство имущественных отношений и государственного заказа Тамбовской области*

основной государственный регистрационный номер: *1066829046844*

идентификационный номер налогоплательщика: *6831000240*

В отношении физического лица или представителя физических или юридических лиц:

фамилия, имя. отчество (последнее - при наличии): –

страховой номер индивидуального лицевого счета в системе обязательного пенсионного страхования Российской Федерации (СНИЛС): –

Наименование и реквизиты документа, подтверждающие полномочия представителя заказчика(ов) комплексных кадастровых работ:

–

Адрес электронной почты (для направления уведомления о результатах внесения сведений в Единый государственный реестр недвижимости):

–

5. Сведения об исполнителе комплексных кадастровых работ:

Полное или сокращенное (в случае, если имеется) наименование и адрес юридического лица, с которым заключен государственный или муниципальный контракт либо договор подряда на выполнение комплексных кадастровых работ:

–

Фамилия, имя. отчество кадастрового инженера (последнее - при наличии): *Чиркин Евгений Александрович*

и основной государственный регистрационный номер кадастрового инженера индивидуального предпринимателя (ОГРНИП): *318344300021161*

Страховой номер индивидуального лицевого счета в системе обязательного пенсионного страхования Российской Федерации (СНИЛС) кадастрового инженера: *152-892-276-89*

Уникальный реестровый номер кадастрового инженера в реестре саморегулируемой организации кадастровых инженеров и дата внесения сведений о физическом лице в такой реестр: *НП001325, 30 мая 2016 г.*

Полное или (в случае, если имеется) сокращенное наименование саморегулируемой организации кадастровых инженеров, членом которой является кадастровый инженер:

Кадастровые инженеры юга

Контактный телефон: *+79275392962*

Почтовый адрес и адрес электронной почты, по которым осуществляется связь с кадастровым инженером:

гор. Волгоград, ул. им. Маршала Василевского, д. 4, кв. 18, ewgeniychirkin@mail.ru

6. Перечень документов, использованных при подготовке карты-плана территории:

№ п/п	Реквизиты документа				
	Вид	Дата	Номер	Наименование	Иные сведения
1	2	3	4	5	6
1	Кадастровый план территории, выдан: Филиал публично-правовой компании "Роскадастр" по Тамбовской области	7 марта 2025 г.	КУВИ-001/2025-61321435	Кадастровый план территории	—
2	Материалы картографо-геодезического фонда, выдан: ППК Роскадастр	7 апреля 2025 г.	170-8700/2025-В	Выписка о пунктах государственной геодезической сети, государственной нивелирной сети и государственной гравиметрической сети	—
3	Материалы картографо-геодезического фонда, выдан: ППК "Роскадастр	20 марта 2025 г.	171-7471/2025-В	Сведения ЕЭКО	Масштаб: 1:10000 Дата создания: 31 июля 2022 г.
4	Иной документ, содержащий описание объекта, выдан: ППК "Роскадастр"	6 апреля 2023 г.	50-0074/23	Письмо о рассмотрении обращений (о включении в ФФПД технического отчета "Создание сети дифференциальных станций"	—

1	2	3	4	5	6
5	Карта (план) объекта землеустройства, выдан: ИП Чиркин Е.А.	10 сентября 2025 г.	б/н	Карта-план территории (текстовая часть)	—

7. Пояснения к карте-плану территории:

Пояснительная записка

Настоящая карта-план территории разработана в результате проведения комплексных кадастровых работ на территории кадастрового квартала 68:20:2201020 (территория с. Сурава Суравского сельсовета Тамбовского муниципального округа Тамбовской области)
Карта-план территории кадастрового квартала 68:20:2201020 утверждена Постановлением об утверждении карта-планов территорий, подготовленных в результате выполнения комплексных кадастровых работ в границах кадастрового квартала.
Неотъемлемой частью КПТР является:
- акт согласования границ земельных участков, который включен в состав Приложения. Согласно данного акта, границы всех земельных участков являются согласованными;
- заключение согласительной комиссии;
- протокол заседания согласительной комиссии по вопросу согласования местоположения границ земельных участков

В результате выполнения комплексных кадастровых работ:
1) обеспечивается уточнение границ 35 земельных участков;
2) исправляются границы 2 земельных участков;
3) осуществляется уточнение местоположения на земельных участках границ 10 объектов капитального строительства.

В ходе выполнения кадастровых работ проведен анализ материалов, согласно сведений ЕГРН, представленных в виде кадастровых планов территорий и выписок из ЕГРН в отношении земельных участков и объектов капитального строительства, картографические материалы и материалы из фонда данных, полученных в результате проведения землеустройства, действующие правила землепользования и застройки. утвержденные применительно к данной территории работ.
Земельные участки, в отношении которых проводятся комплексные кадастровые работы, расположены в границах Суравского сельсовета Тамбовского муниципального округа , в градостроительной зоне " Зона застройки индивидуальными жилыми домами" (Ж1), для которой для участков с ВРИ - для ведения личного подсобного хозяйства установлены предельные минимальные (300 кв.м.) и максимальные (5000 кв.м.) размеры земельных участков. Правила землепользования и застройки утверждены Решением № 235 от 27.01.2023г. "О внесении изменений в Правила землепользования и застройки муниципального образования «Суравский сельсовет» Тамбовского района Тамбовской области, утвержденный решением Суравского сельского Совета народных депутатов от 08.08.2014 года № 49" Ссылка на официальный источник: https://r00.tmbreg.ru/7570/20780.html.
Координаты характерных точек границ земельных участков и объектов капитального строительства получены методом спутниковых геодезических определений. Границы земельных участков определены по ограждениям на местности, существующим на местности 15 и более лет. В целях выполнения кадастровых работ, кадастровым инженером были получены материалы дистанционного зондирования земли, изготовленный АО "Роскартография", и переданный в пользование ФФПД. Масштаб картографического произведения 1:10000. Реквизиты картографического материала приведены в разделе "Исходные данные"

Сведения о заказчике

Комплексные кадастровые работы выполнены в рамках исполнения государственного контракта № 0164200001925000183-725790-157788 от 17.03.2025 г.
Заказчиком комплексных кадастровых работ является Министерство имущественных отношений и государственного заказа Тамбовской области, ИНН 6831000240, ОГРН 1066829046844

Сведения о кадастровом инженере

Карта-план территории подготовлен кадастровым инженером Чиркиным Евгением Александровичем (квалификационный аттестат № 34-14-538 от 22.08.2014), включенным в реестр членов Ассоциации СРО "Кадастровые инженеры юга" 30.052016 г. № НП001325. Номер регистрации в государственном реестре лиц, осуществляющих кадастровую деятельность – 31758. Страховой номер индивидуального лицевого счета в системе обязательного пенсионного страхования Российской Федерации (СНИЛС) 152-892-276 89.

Сведения о геодезической основе, использованной при подготовке карты-плана территории

Определение координат поворотных точек границ земельных участков выполнено методом спутниковых геодезических измерений. В качестве базовой станции для определения координат точек границ использовалась базовая станция Мичуринск (MICH), держателем которой является группа EFT-CORS. В разделе исходные данные приведено письмо ПКК "Роскадастр", подтверждающее передачу данных EFT-CORS в фонды данных субъектов Российской Федерации или федеральный фонд пространственных данных.
Вторым приемником, реквизиты которого указаны в разделе "Инструменты", было проведено полевое обследование пунктов ГГС (Челнаво-Дмитриевская, Сурава, Аэродромная), а также объекты недвижимости в границах проведения кадастровых работ.

Сведения об уточняемых земельных участках

В ходе проведения комплексных кадастровых работ были уточнены местоположение и площадь земельных участков, а также исправлены сведения о местоположении и (или) площади земельных участков.

Описание местоположения здания, сооружения, объекта незавершенного строительства на земельном участке

В ходе проведения комплексных кадастровых работ было уточнено местоположение границ объектов капитального строительства на земельных участках.

Сведения о пунктах геодезической сети и средствах измерений

1. Сведения о пунктах геодезической сети:

№ п/п	Вид геодезической сети	Название пункта геодезической сети и тип знака	Система координат пункта геодезической сети	Координаты пункта, м		Дата обследования 14 мая 2025 г.		
						Сведения о состоянии		
				X	Y	наружного знака пункта	центра пункта	марки центра пункта
1	2	3	4	5	6	7	8	9
1	Геодезическая сеть сгущения. 3	Аэродромная, пирамида	МСК-68, зона 1	430 788,01	1 242 568,01	Не обнаружен	Сохранился	Сохранился
2	Геодезическая сеть сгущения. 3	Челнаво-Дмитриевская, пирамида		453 493,03	1 226 416,79			
3	Геодезическая сеть сгущения. 3	Сурава, пирамида		455 008,52	1 239 523,41			

2. Сведения об использованных средствах измерений:

№ п/п	Наименование и обозначение типа средства измерений - прибора (инструмента, аппаратуры)	Заводской или серийный номер средства измерений	Реквизиты свидетельства о поверке прибора (инструмента, аппаратуры) и (или) срок действия поверки
1	2	3	4
1	Stonex S8 GNSS	STNS84412003	свидетельство № С-ГКФ/01-04-2025/42177429, выдано 01.04.2025г., срок действия поверки - до 31.03.2026г.

Сведения об уточняемых земельных участках

1. Сведения о характерных точках границ уточняемого земельного участка с кадастровым номером 68:20:2201020:3 :

Система координат МСК-68, зона 1 Зона № 1

Обозначение характерных точек границ	Координаты, м				Метод определения координат	Формулы, примененные для расчета средней квадратической погрешности определения координат характерных точек границ (Mt), с подставленными в такие формулы значениями и итоговые (вычисленные) значения Mt, м	Описание закрепления точки
	содержатся в Едином государственном реестре недвижимости		определены в результате выполнения комплексных кадастровых работ				
	X	Y	X	Y			
1	2	3	4	5	6	7	8
н3930У	—	—	454 483,50	1 237 385,21	Метод спутниковых геодезических измерений (определений)	√(0,08^2 + 0,06^2) = 0,10	—
н3931У	—	—	454 491,69	1 237 405,25			
н3932У	—	—	454 515,21	1 237 438,16			
н3933У	—	—	454 490,55	1 237 459,55			
н3934У	—	—	454 485,18	1 237 462,13			
н3935У	—	—	454 479,11	1 237 453,90			
н3936У	—	—	454 472,76	1 237 443,30			
н3937У	—	—	454 470,98	1 237 440,68			
н3938У	—	—	454 467,96	1 237 438,90			
н3939У	—	—	454 464,54	1 237 438,91			
н3940У	—	—	454 461,55	1 237 441,02			

1	2	3	4	5	6	7	8
н3941У	—	—	454 447,19	1 237 425,75	Метод спутниковых геодезических измерений (определений)	√(0,08^2 + 0,06^2) = 0,10	—
н3942У	—	—	454 422,11	1 237 388,39			
н3943У	—	—	454 465,13	1 237 357,99			
н3930У	—	—	454 483,50	1 237 385,21			

2. Сведения о частях границ уточняемого земельного участка с кадастровым номером 68:20:2201020:3 :

Обозначение части границ		Горизонтальное проложение (S), м	Описание прохождения части границ	Сведения о согласовании местоположения границ (согласовано/спорное)
от т.	до т.			
1	2	3	4	5
н3930У	н3931У	21,65	—	согласовано
н3931У	н3932У	40,45		
н3932У	н3933У	32,64		
н3933У	н3934У	5,96		
н3934У	н3935У	10,23		
н3935У	н3936У	12,36		
н3936У	н3937У	3,17		
н3937У	н3938У	3,51		
н3938У	н3939У	3,42		
н3939У	н3940У	3,66		
н3940У	н3941У	20,96		
н3941У	н3942У	45,00		
н3942У	н3943У	52,68		
н3943У	н3930У	32,84		

3. Сведения о характеристиках уточняемого земельного участка с кадастровым номером 68:20:2201020:3 :

№ п/п	Наименование характеристики земельного участка	Значение характеристики
1	2	3

1	2	3
1.	Адрес земельного участка	—
1.1.	Сведения о местоположении земельного участка (при отсутствии адреса) в структурированном в соответствии с федеральной информационной адресной системой виде	—
1.2.	Дополнительные сведения о местоположении земельного участка	—
2.	Площадь земельного участка ± величина погрешности определения (вычисления) площади (Р ± ΔР), м²	4 500 ± 23,00
3.	Формула, примененная для вычисления предельной погрешности определения площади земельного участка, с подставленными значениями и итоговые (вычисленные) значения	3,5*0,10*√(4 500,00) = 23
4.	Площадь земельного участка согласно сведениям Единого государственного реестра недвижимости (Ркад), м²	4 500,00
5.	Оценка расхождения Р и Ркад (Р - Ркад), м²	0
6.	Предельный минимальный и максимальный размеры земельного участка (Рмин и Рмакс), м²	Рмин = 300 Рмакс = 5 000
7.	Вид (виды) разрешенного использования	—
7.1.	Дополнительные сведения об использовании земельного участка	—
8.	Кадастровый или иной государственный учетный номер (инвентарный) здания, сооружения, объекта незавершенного строительства, расположенного на земельном участке	68:20:2201020:60
9.	Сведения о земельных участках (землях общего пользования, территории общего пользования), посредством которых обеспечивается доступ	Земли общего пользования
10.	Иные сведения	—
4. Пояснения к сведениям об уточняемом земельном участке с кадастровым номером 68:20:2201020:3 :		
1.	—	

1. Сведения о характерных точках границ уточняемого земельного участка с кадастровым номером 68:20:2201020:4 :

Система координат МСК-68, зона 1 Зона № 1

Обозначение характерных точек границ	Координаты, м				Метод определения координат	Формулы, примененные для расчета средней квадратической погрешности определения координат характерных точек границ (Mt), с подставленными в такие формулы значениями и итоговые (вычисленные) значения Mt, м	Описание закрепления точки
	содержатся в Едином государственном реестре недвижимости		определены в результате выполнения комплексных кадастровых работ				
	X	Y	X	Y			
1	2	3	4	5	6	7	8
н2269У	—	—	454 542,92	1 237 355,94	Метод спутниковых геодезических измерений (определений)	√(0,08^2 + 0,06^2) = 0,10	—
н2270У	—	—	454 600,26	1 237 449,33			
н2271У	—	—	454 588,30	1 237 456,41			
н2272У	—	—	454 574,71	1 237 461,80			
н2273У	—	—	454 556,60	1 237 462,88			
н2274У	—	—	454 500,07	1 237 380,25			
н2269У	—	—	454 542,92	1 237 355,94			

2. Сведения о частях границ уточняемого земельного участка с кадастровым номером 68:20:2201020:4 :

Обозначение части границ		Горизонтальное проложение (S), м	Описание прохождения части границ	Сведения о согласовании местоположения границ (согласовано/спорное)
от т.	до т.			
1	2	3	4	5
н2269У	н2270У	109,59	—	согласовано
н2270У	н2271У	13,90		
н2271У	н2272У	14,62		
н2272У	н2273У	18,14		
н2273У	н2274У	100,12		
н2274У	н2269У	49,27		

3. Сведения о характеристиках уточняемого земельного участка с кадастровым номером 68:20:2201020:4 :		
№ п/п	Наименование характеристики земельного участка	Значение характеристики
1	2	3
1.	Адрес земельного участка	—
1.1.	Сведения о местоположении земельного участка (при отсутствии адреса) в структурированном в соответствии с федеральной информационной адресной системой виде	—
1.2.	Дополнительные сведения о местоположении земельного участка	—
2.	Площадь земельного участка ± величина погрешности определения (вычисления) площади (Р ± ΔР), м²	5 000 ± 25,00
3.	Формула, примененная для вычисления предельной погрешности определения площади земельного участка, с подставленными значениями и итоговые (вычисленные) значения	3,5*0,10*√(5 000,00) = 25
4.	Площадь земельного участка согласно сведениям Единого государственного реестра недвижимости (Ркад), м²	5 000,00
5.	Оценка расхождения Р и Ркад (Р - Ркад), м²	0
6.	Предельный минимальный и максимальный размеры земельного участка (Рмин и Рмакс), м²	Рмин = 300 Рмакс = 5 000
7.	Вид (виды) разрешенного использования	—
7.1.	Дополнительные сведения об использовании земельного участка	—
8.	Кадастровый или иной государственный учетный номер (инвентарный) здания, сооружения, объекта незавершенного строительства, расположенного на земельном участке	—
9.	Сведения о земельных участках (землях общего пользования, территории общего пользования), посредством которых обеспечивается доступ	Земли общего пользования
10.	Иные сведения	—
4. Пояснения к сведениям об уточняемом земельном участке с кадастровым номером 68:20:2201020:4 :		
1.	—	

1. Сведения о характерных точках границ уточняемого земельного участка с кадастровым номером 68:20:2201020:5 :

Система координат МСК-68, зона 1 Зона № 1

Обозначение характерных точек границ	Координаты, м				Метод определения координат	Формулы, примененные для расчета средней квадратической погрешности определения координат характерных точек границ (Mt), с подставленными в такие формулы значениями и итоговые (вычисленные) значения Mt, м	Описание закрепления точки
	содержатся в Едином государственном реестре недвижимости		определены в результате выполнения комплексных кадастровых работ				
	X	Y	X	Y			
1	2	3	4	5	6	7	8
н2275У	—	—	454 606,09	1 237 331,38	Метод спутниковых геодезических измерений (определений)	√(0,08^2 + 0,06^2) = 0,10	—
н2276У	—	—	454 628,04	1 237 367,54			
н2277У	—	—	454 597,84	1 237 385,63			
н2278У	—	—	454 575,64	1 237 348,39			
н2275У	—	—	454 606,09	1 237 331,38			

2. Сведения о частях границ уточняемого земельного участка с кадастровым номером 68:20:2201020:5 :

Обозначение части границ		Горизонтальное проложение (S), м	Описание прохождения части границ	Сведения о согласовании местоположения границ (согласовано/спорное)
от т.	до т.			
1	2	3	4	5
н2275У	н2276У	42,30	—	согласовано
н2276У	н2277У	35,20		
н2277У	н2278У	43,36		
н2278У	н2275У	34,88		

3. Сведения о характеристиках уточняемого земельного участка с кадастровым номером 68:20:2201020:5 :

№ п/п	Наименование характеристики земельного участка	Значение характеристики
1	2	3

1	2	3
1.	Адрес земельного участка	—
1.1.	Сведения о местоположении земельного участка (при отсутствии адреса) в структурированном в соответствии с федеральной информационной адресной системой виде	—
1.2.	Дополнительные сведения о местоположении земельного участка	—
2.	Площадь земельного участка ± величина погрешности определения (вычисления) площади (Р ± ΔР), м²	1 500 ± 14,00
3.	Формула, примененная для вычисления предельной погрешности определения площади земельного участка, с подставленными значениями и итоговые (вычисленные) значения	3,5*0,10*√(1 500,00) = 14
4.	Площадь земельного участка согласно сведениям Единого государственного реестра недвижимости (Ркад), м²	1 500,00
5.	Оценка расхождения Р и Ркад (Р - Ркад), м²	0
6.	Предельный минимальный и максимальный размеры земельного участка (Рмин и Рмакс), м²	Рмин = 300 Рмакс = 5 000
7.	Вид (виды) разрешенного использования	—
7.1.	Дополнительные сведения об использовании земельного участка	—
8.	Кадастровый или иной государственный учетный номер (инвентарный) здания, сооружения, объекта незавершенного строительства, расположенного на земельном участке	68:20:2201020:71
9.	Сведения о земельных участках (землях общего пользования, территории общего пользования), посредством которых обеспечивается доступ	Земли общего пользования
10.	Иные сведения	—
4. Пояснения к сведениям об уточняемом земельном участке с кадастровым номером 68:20:2201020:5 :		
1.	—	

1. Сведения о характерных точках границ уточняемого земельного участка с кадастровым номером 68:20:2201020:8 :

Система координат МСК-68, зона 1 Зона № 1

Обозначение характерных точек границ	Координаты, м				Метод определения координат	Формулы, примененные для расчета средней квадратической погрешности определения координат характерных точек границ (Mt), с подставленными в такие формулы значениями и итоговые (вычисленные) значения Mt, м	Описание закрепления точки
	содержатся в Едином государственном реестре недвижимости		определены в результате выполнения комплексных кадастровых работ				
	X	Y	X	Y			
1	2	3	4	5	6	7	8
н2290У	—	—	454 657,06	1 237 292,62	Метод спутниковых геодезических измерений (определений)	√(0,08^2 + 0,06^2) = 0,10	—
н2291У	—	—	454 668,53	1 237 311,13			
н2292У	—	—	454 672,23	1 237 316,02			
н2293У	—	—	454 697,50	1 237 356,35			
н2294У	—	—	454 659,73	1 237 375,57			
н2295У	—	—	454 621,52	1 237 314,60			
н2290У	—	—	454 657,06	1 237 292,62			

2. Сведения о частях границ уточняемого земельного участка с кадастровым номером 68:20:2201020:8 :

Обозначение части границ		Горизонтальное проложение (S), м	Описание прохождения части границ	Сведения о согласовании местоположения границ (согласовано/спорное)
от т.	до т.			
1	2	3	4	5
н2290У	н2291У	21,78	—	согласовано
н2291У	н2292У	6,13		
н2292У	н2293У	47,59		
н2293У	н2294У	42,38		
н2294У	н2295У	71,95		
н2295У	н2290У	41,79		

3. Сведения о характеристиках уточняемого земельного участка с кадастровым номером 68:20:2201020:8 :		
№ п/п	Наименование характеристики земельного участка	Значение характеристики
1	2	3
1.	Адрес земельного участка	—
1.1.	Сведения о местоположении земельного участка (при отсутствии адреса) в структурированном в соответствии с федеральной информационной адресной системой виде	—
1.2.	Дополнительные сведения о местоположении земельного участка	—
2.	Площадь земельного участка ± величина погрешности определения (вычисления) площади (Р ± ΔР), м²	3 100 ± 19,00
3.	Формула, примененная для вычисления предельной погрешности определения площади земельного участка, с подставленными значениями и итоговые (вычисленные) значения	3,5*0,10*√(3 100,00) = 19
4.	Площадь земельного участка согласно сведениям Единого государственного реестра недвижимости (Ркад), м²	3 100,00
5.	Оценка расхождения Р и Ркад (Р - Ркад), м²	0
6.	Предельный минимальный и максимальный размеры земельного участка (Рмин и Рмакс), м²	Рмин = 300 Рмакс = 5 000
7.	Вид (виды) разрешенного использования	—
7.1.	Дополнительные сведения об использовании земельного участка	—
8.	Кадастровый или иной государственный учетный номер (инвентарный) здания, сооружения, объекта незавершенного строительства, расположенного на земельном участке	68:20:2201020:86 - многоквартирный дом
9.	Сведения о земельных участках (землях общего пользования, территории общего пользования), посредством которых обеспечивается доступ	Земли общего пользования
10.	Иные сведения	—
4. Пояснения к сведениям об уточняемом земельном участке с кадастровым номером 68:20:2201020:8 :		
1.	—	

1. Сведения о характерных точках границ уточняемого земельного участка с кадастровым номером 68:20:2201020:9 :

Система координат МСК-68, зона 1 Зона № 1

Обозначение характерных точек границ	Координаты, м				Метод определения координат	Формулы, примененные для расчета средней квадратической погрешности определения координат характерных точек границ (Mt), с подставленными в такие формулы значениями и итоговые (вычисленные) значения Mt, м	Описание закрепления точки
	содержатся в Едином государственном реестре недвижимости		определены в результате выполнения комплексных кадастровых работ				
	X	Y	X	Y			
1	2	3	4	5	6	7	8
н2296У	—	—	454 698,84	1 237 266,42	Метод спутниковых геодезических измерений (определений)	√(0,08^2 + 0,06^2) = 0,10	—
н2297У	—	—	454 758,48	1 237 358,95			
н2298У	—	—	454 714,83	1 237 383,29			
н2293У	—	—	454 697,50	1 237 356,35			
н2292У	—	—	454 672,23	1 237 316,02			
н2291У	—	—	454 668,53	1 237 311,13			
н2290У	—	—	454 657,06	1 237 292,62			
н2296У	—	—	454 698,84	1 237 266,42			

2. Сведения о частях границ уточняемого земельного участка с кадастровым номером 68:20:2201020:9 :

Обозначение части границ		Горизонтальное проложение (S), м	Описание прохождения части границ	Сведения о согласовании местоположения границ (согласовано/спорное)
от т.	до т.			
1	2	3	4	5
н2296У	н2297У	110,09	—	согласовано
н2297У	н2298У	49,98		
н2298У	н2293У	32,03		
н2293У	н2292У	47,59		

1	2	3	4	5
н2292У	н2291У	6,13	—	согласовано
н2291У	н2290У	21,78		
н2290У	н2296У	49,32		

3. Сведения о характеристиках уточняемого земельного участка с кадастровым номером 68:20:2201020:9 :

№ п/п	Наименование характеристики земельного участка	Значение характеристики
1	2	3
1.	Адрес земельного участка	—
1.1.	Сведения о местоположении земельного участка (при отсутствии адреса) в структурированном в соответствии с федеральной информационной адресной системой виде	—
1.2.	Дополнительные сведения о местоположении земельного участка	—
2.	Площадь земельного участка ± величина погрешности определения (вычисления) площади (Р ± ΔР), м²	5 400 ± 26,00
3.	Формула, примененная для вычисления предельной погрешности определения площади земельного участка, с подставленными значениями и итоговые (вычисленные) значения	3,5*0,10*√(5 400,00) = 26
4.	Площадь земельного участка согласно сведениям Единого государственного реестра недвижимости (Ркад), м²	5 400,00
5.	Оценка расхождения Р и Ркад (Р - Ркад), м²	0
6.	Предельный минимальный и максимальный размеры земельного участка (Рмин и Рмакс), м²	Рмин = 300 Рмакс = 5 000
7.	Вид (виды) разрешенного использования	—
7.1.	Дополнительные сведения об использовании земельного участка	—
8.	Кадастровый или иной государственный учетный номер (инвентарный) здания, сооружения, объекта незавершенного строительства, расположенного на земельном участке	68:20:2201020:86 - многоквартирный дом
9.	Сведения о земельных участках (землях общего пользования, территории общего пользования), посредством которых обеспечивается доступ	Земли общего пользования
10.	Иные сведения	—

4. Пояснения к сведениям об уточняемом земельном участке с кадастровым номером 68:20:2201020:9 :

1.	—

1. Сведения о характерных точках границ уточняемого земельного участка с кадастровым номером 68:20:2201020:11 :

Система координат МСК-68, зона 1 Зона № 1

Обозначение характерных точек границ	Координаты, м				Метод определения координат	Формулы, примененные для расчета средней квадратической погрешности определения координат характерных точек границ (Mt), с подставленными в такие формулы значениями и итоговые (вычисленные) значения Mt, м	Описание закрепления точки
	содержатся в Едином государственном реестре недвижимости		определены в результате выполнения комплексных кадастровых работ				
	X	Y	X	Y			
1	2	3	4	5	6	7	8
н2259У	—	—	454 738,65	1 237 236,34	Метод спутниковых геодезических измерений (определений)	√(0,08^2 + 0,06^2) = 0,10	—
н2260У	—	—	454 797,49	1 237 313,57			
н2261У	—	—	454 767,78	1 237 335,20			
н2262У	—	—	454 709,92	1 237 256,67			
н2259У	—	—	454 738,65	1 237 236,34			

2. Сведения о частях границ уточняемого земельного участка с кадастровым номером 68:20:2201020:11 :

Обозначение части границ		Горизонтальное проложение (S), м	Описание прохождения части границ	Сведения о согласовании местоположения границ (согласовано/спорное)
от т.	до т.			
1	2	3	4	5
н2259У	н2260У	97,09	—	согласовано
н2260У	н2261У	36,75		
н2261У	н2262У	97,54		
н2262У	н2259У	35,20		

3. Сведения о характеристиках уточняемого земельного участка с кадастровым номером 68:20:2201020:11 :

№ п/п	Наименование характеристики земельного участка	Значение характеристики
1	2	3

1	2	3
1.	Адрес земельного участка	—
1.1.	Сведения о местоположении земельного участка (при отсутствии адреса) в структурированном в соответствии с федеральной информационной адресной системой виде	—
1.2.	Дополнительные сведения о местоположении земельного участка	—
2.	Площадь земельного участка ± величина погрешности определения (вычисления) площади (Р ± ΔР), м²	3 500 ± 21,00
3.	Формула, примененная для вычисления предельной погрешности определения площади земельного участка, с подставленными значениями и итоговые (вычисленные) значения	3,5*0,10*√(3 500,00) = 21
4.	Площадь земельного участка согласно сведениям Единого государственного реестра недвижимости (Ркад), м²	3 500,00
5.	Оценка расхождения Р и Ркад (Р - Ркад), м²	0
6.	Предельный минимальный и максимальный размеры земельного участка (Рмин и Рмакс), м²	Рмин = 300 Рмакс = 5 000
7.	Вид (виды) разрешенного использования	—
7.1.	Дополнительные сведения об использовании земельного участка	—
8.	Кадастровый или иной государственный учетный номер (инвентарный) здания, сооружения, объекта незавершенного строительства, расположенного на земельном участке	—
9.	Сведения о земельных участках (землях общего пользования, территории общего пользования), посредством которых обеспечивается доступ	Земли общего пользования
10.	Иные сведения	—
4. Пояснения к сведениям об уточняемом земельном участке с кадастровым номером 68:20:2201020:11 :		
1.	—	

1. Сведения о характерных точках границ уточняемого земельного участка с кадастровым номером 68:20:2201020:13 :

Система координат МСК-68, зона 1 Зона № 1

Обозначение характерных точек границ	Координаты, м				Метод определения координат	Формулы, примененные для расчета средней квадратической погрешности определения координат характерных точек границ (Mt), с подставленными в такие формулы значениями и итоговые (вычисленные) значения Mt, м	Описание закрепления точки
	содержатся в Едином государственном реестре недвижимости		определены в результате выполнения комплексных кадастровых работ				
	X	Y	X	Y			
1	2	3	4	5	6	7	8
н2263У	—	—	454 809,68	1 237 168,72	Метод спутниковых геодезических измерений (определений)	√(0,08^2 + 0,06^2) = 0,10	—
н2264У	—	—	454 817,38	1 237 177,41			
н2265У	—	—	454 838,66	1 237 205,35			
н2266У	—	—	454 855,00	1 237 228,30			
н2267У	—	—	454 829,78	1 237 246,25			
н2268У	—	—	454 786,29	1 237 187,30			
н2263У	—	—	454 809,68	1 237 168,72			

2. Сведения о частях границ уточняемого земельного участка с кадастровым номером 68:20:2201020:13 :

Обозначение части границ		Горизонтальное проложение (S), м	Описание прохождения части границ	Сведения о согласовании местоположения границ (согласовано/спорное)
от т.	до т.			
1	2	3	4	5
н2263У	н2264У	11,61	—	согласовано
н2264У	н2265У	35,12		
н2265У	н2266У	28,17		
н2266У	н2267У	30,96		
н2267У	н2268У	73,26		
н2268У	н2263У	29,87		

3. Сведения о характеристиках уточняемого земельного участка с кадастровым номером 68:20:2201020:13 :		
№ п/п	Наименование характеристики земельного участка	Значение характеристики
1	2	3
1.	Адрес земельного участка	—
1.1.	Сведения о местоположении земельного участка (при отсутствии адреса) в структурированном в соответствии с федеральной информационной адресной системой виде	—
1.2.	Дополнительные сведения о местоположении земельного участка	—
2.	Площадь земельного участка ± величина погрешности определения (вычисления) площади (Р ± ΔР), м²	2 300 ± 17,00
3.	Формула, примененная для вычисления предельной погрешности определения площади земельного участка, с подставленными значениями и итоговые (вычисленные) значения	3,5*0,10*√(2 300,00) = 17
4.	Площадь земельного участка согласно сведениям Единого государственного реестра недвижимости (Ркад), м²	2 300,00
5.	Оценка расхождения Р и Ркад (Р - Ркад), м²	0
6.	Предельный минимальный и максимальный размеры земельного участка (Рмин и Рмакс), м²	Рмин = 300 Рмакс = 5 000
7.	Вид (виды) разрешенного использования	—
7.1.	Дополнительные сведения об использовании земельного участка	—
8.	Кадастровый или иной государственный учетный номер (инвентарный) здания, сооружения, объекта незавершенного строительства, расположенного на земельном участке	—
9.	Сведения о земельных участках (землях общего пользования, территории общего пользования), посредством которых обеспечивается доступ	Земли общего пользования
10.	Иные сведения	—
4. Пояснения к сведениям об уточняемом земельном участке с кадастровым номером 68:20:2201020:13 :		
1.	—	

1. Сведения о характерных точках границ уточняемого земельного участка с кадастровым номером 68:20:2201020:15 :

Система координат МСК-68, зона 1 Зона № 1

Обозначение характерных точек границ	Координаты, м				Метод определения координат	Формулы, примененные для расчета средней квадратической погрешности определения координат характерных точек границ (Mt), с подставленными в такие формулы значениями и итоговые (вычисленные) значения Mt, м	Описание закрепления точки
	содержатся в Едином государственном реестре недвижимости		определены в результате выполнения комплексных кадастровых работ				
	X	Y	X	Y			
1	2	3	4	5	6	7	8
н3927У	—	—	454 253,04	1 237 154,31	Метод спутниковых геодезических измерений (определений)	√(0,08^2 + 0,06^2) = 0,10	—
н3926У	—	—	454 299,77	1 237 274,88			
н3928У	—	—	454 279,32	1 237 282,67			
н3929У	—	—	454 231,65	1 237 170,49			
н3927У	—	—	454 253,04	1 237 154,31			

2. Сведения о частях границ уточняемого земельного участка с кадастровым номером 68:20:2201020:15 :

Обозначение части границ		Горизонтальное проложение (S), м	Описание прохождения части границ	Сведения о согласовании местоположения границ (согласовано/спорное)
от т.	до т.			
1	2	3	4	5
н3927У	н3926У	129,31	—	согласовано
н3926У	н3928У	21,88		
н3928У	н3929У	121,89		
н3929У	н3927У	26,82		

3. Сведения о характеристиках уточняемого земельного участка с кадастровым номером 68:20:2201020:15 :

№ п/п	Наименование характеристики земельного участка	Значение характеристики
1	2	3

1	2	3
1.	Адрес земельного участка	—
1.1.	Сведения о местоположении земельного участка (при отсутствии адреса) в структурированном в соответствии с федеральной информационной адресной системой виде	—
1.2.	Дополнительные сведения о местоположении земельного участка	—
2.	Площадь земельного участка ± величина погрешности определения (вычисления) площади (Р ± ΔР), м²	3 000 ± 19,00
3.	Формула, примененная для вычисления предельной погрешности определения площади земельного участка, с подставленными значениями и итоговые (вычисленные) значения	3,5*0,10*√(3 000,00) = 19
4.	Площадь земельного участка согласно сведениям Единого государственного реестра недвижимости (Ркад), м²	3 000,00
5.	Оценка расхождения Р и Ркад (Р - Ркад), м²	0
6.	Предельный минимальный и максимальный размеры земельного участка (Рмин и Рмакс), м²	Рмин = 300 Рмакс = 5 000
7.	Вид (виды) разрешенного использования	—
7.1.	Дополнительные сведения об использовании земельного участка	—
8.	Кадастровый или иной государственный учетный номер (инвентарный) здания, сооружения, объекта незавершенного строительства, расположенного на земельном участке	—
9.	Сведения о земельных участках (землях общего пользования, территории общего пользования), посредством которых обеспечивается доступ	Земли общего пользования
10.	Иные сведения	—
4. Пояснения к сведениям об уточняемом земельном участке с кадастровым номером 68:20:2201020:15 :		
1.	—	

1. Сведения о характерных точках границ уточняемого земельного участка с кадастровым номером 68:20:2201020:16 :

Система координат МСК-68, зона 1 Зона № 1

Обозначение характерных точек границ	Координаты, м				Метод определения координат	Формулы, примененные для расчета средней квадратической погрешности определения координат характерных точек границ (Mt), с подставленными в такие формулы значениями и итоговые (вычисленные) значения Mt, м	Описание закрепления точки
	содержатся в Едином государственном реестре недвижимости		определены в результате выполнения комплексных кадастровых работ				
	X	Y	X	Y			
1	2	3	4	5	6	7	8
н3917У	—	—	454 267,71	1 237 144,49	Метод спутниковых геодезических измерений (определений)	√(0,08^2 + 0,06^2) = 0,10	—
н3918У	—	—	454 270,61	1 237 149,88			
н3919У	—	—	454 277,72	1 237 164,09			
н3920У	—	—	454 279,34	1 237 162,91			
н3921У	—	—	454 288,28	1 237 186,39			
н3922У	—	—	454 308,16	1 237 238,65			
н3923У	—	—	454 324,84	1 237 281,74			
н3924У	—	—	454 326,26	1 237 287,07			
н3925У	—	—	454 305,54	1 237 289,78			
н3926У	—	—	454 299,77	1 237 274,88			
н3927У	—	—	454 253,04	1 237 154,31			
н3917У	—	—	454 267,71	1 237 144,49			

2. Сведения о частях границ уточняемого земельного участка с кадастровым номером 68:20:2201020:16 :

Обозначение части границ		Горизонтальное проложение (S), м	Описание прохождения части границ	Сведения о согласовании местоположения границ (согласовано/спорное)
от т.	до т.			
1	2	3	4	5
н3917У	н3918У	6,12	—	согласовано
н3918У	н3919У	15,89		
н3919У	н3920У	2,00		
н3920У	н3921У	25,12		
н3921У	н3922У	55,91		
н3922У	н3923У	46,21		
н3923У	н3924У	5,52		
н3924У	н3925У	20,90		
н3925У	н3926У	15,98		
н3926У	н3927У	129,31		
н3927У	н3917У	17,65		

3. Сведения о характеристиках уточняемого земельного участка с кадастровым номером 68:20:2201020:16 :

№ п/п	Наименование характеристики земельного участка	Значение характеристики
1	2	3
1.	Адрес земельного участка	—
1.1.	Сведения о местоположении земельного участка (при отсутствии адреса) в структурированном в соответствии с федеральной информационной адресной системой виде	—
1.2.	Дополнительные сведения о местоположении земельного участка	—
2.	Площадь земельного участка ± величина погрешности определения (вычисления) площади (Р ± ΔР), м²	3 103 ± 19,00
3.	Формула, примененная для вычисления предельной погрешности определения площади земельного участка, с подставленными значениями и итоговые (вычисленные) значения	3,5*0,10*√(3 103,00) = 19
4.	Площадь земельного участка согласно сведениям Единого государственного реестра недвижимости (Ркад), м²	3 000,00
5.	Оценка расхождения Р и Ркад (Р - Ркад), м²	103
6.	Предельный минимальный и максимальный размеры земельного участка (Рмин и Рмакс), м²	Рмин = 300 Рмакс = 5 000

1	2	3
7.	Вид (виды) разрешенного использования	—
7.1.	Дополнительные сведения об использовании земельного участка	—
8.	Кадастровый или иной государственный учетный номер (инвентарный) здания, сооружения, объекта незавершенного строительства, расположенного на земельном участке	68:20:2201020:75
9.	Сведения о земельных участках (землях общего пользования, территории общего пользования), посредством которых обеспечивается доступ	Земли общего пользования
10.	Иные сведения	—

4. Пояснения к сведениям об уточняемом земельном участке с кадастровым номером 68:20:2201020:16 :

1.	—

1. Сведения о характерных точках границ уточняемого земельного участка с кадастровым номером 68:20:2201020:17 :

Система координат МСК-68, зона 1 Зона № 1

Обозначение характерных точек границ	Координаты, м				Метод определения координат	Формулы, примененные для расчета средней квадратической погрешности определения координат характерных точек границ (Mt), с подставленными в такие формулы значениями и итоговые (вычисленные) значения Mt, м	Описание закрепления точки
	содержатся в Едином государственном реестре недвижимости		определены в результате выполнения комплексных кадастровых работ				
	X	Y	X	Y			
1	2	3	4	5	6	7	8
н3916У	—	—	454 287,34	1 237 133,29	Метод спутниковых геодезических измерений (определений)	√(0,08^2 + 0,06^2) = 0,10	—
н3915У	—	—	454 340,00	1 237 276,60			
н4095У	—	—	454 342,11	1 237 284,58			
н3924У	—	—	454 326,26	1 237 287,07			
н3923У	—	—	454 324,84	1 237 281,74			
н3922У	—	—	454 308,16	1 237 238,65			

1	2	3	4	5	6	7	8
н3921У	—	—	454 288,28	1 237 186,39	Метод спутниковых геодезических измерений (определений)	√(0,08^2 + 0,06^2) = 0,10	—
н3920У	—	—	454 279,34	1 237 162,91			
н3919У	—	—	454 277,72	1 237 164,09			
н3918У	—	—	454 270,61	1 237 149,88			
н3917У	—	—	454 267,71	1 237 144,49			
н3916У	—	—	454 287,34	1 237 133,29			

2. Сведения о частях границ уточняемого земельного участка с кадастровым номером 68:20:2201020:17 :

Обозначение части границ		Горизонтальное проложение (S), м	Описание прохождения части границ	Сведения о согласовании местоположения границ (согласовано/спорное)
от т.	до т.			
1	2	3	4	5
н3916У	н3915У	152,68	—	согласовано
н3915У	н4095У	8,25		
н4095У	н3924У	16,04		
н3924У	н3923У	5,52		
н3923У	н3922У	46,21		
н3922У	н3921У	55,91		
н3921У	н3920У	25,12		
н3920У	н3919У	2,00		
н3919У	н3918У	15,89		
н3918У	н3917У	6,12		
н3917У	н3916У	22,60		

3. Сведения о характеристиках уточняемого земельного участка с кадастровым номером 68:20:2201020:17 :

№ п/п	Наименование характеристики земельного участка	Значение характеристики
1	2	3

1	2	3
1.	Адрес земельного участка	—
1.1.	Сведения о местоположении земельного участка (при отсутствии адреса) в структурированном в соответствии с федеральной информационной адресной системой виде	—
1.2.	Дополнительные сведения о местоположении земельного участка	—
2.	Площадь земельного участка ± величина погрешности определения (вычисления) площади (Р ± ΔР), м²	2 758 ± 18,00
3.	Формула, примененная для вычисления предельной погрешности определения площади земельного участка, с подставленными значениями и итоговые (вычисленные) значения	3,5*0,10*√(2 758,00) = 18
4.	Площадь земельного участка согласно сведениям Единого государственного реестра недвижимости (Ркад), м²	3 000,00
5.	Оценка расхождения Р и Ркад (Р - Ркад), м²	242
6.	Предельный минимальный и максимальный размеры земельного участка (Рмин и Рмакс), м²	Рмин = 300 Рмакс = 5 000
7.	Вид (виды) разрешенного использования	—
7.1.	Дополнительные сведения об использовании земельного участка	—
8.	Кадастровый или иной государственный учетный номер (инвентарный) здания, сооружения, объекта незавершенного строительства, расположенного на земельном участке	—
9.	Сведения о земельных участках (землях общего пользования, территории общего пользования), посредством которых обеспечивается доступ	Земли общего пользования
10.	Иные сведения	—
4. Пояснения к сведениям об уточняемом земельном участке с кадастровым номером 68:20:2201020:17 :		
1.	—	

1. Сведения о характерных точках границ уточняемого земельного участка с кадастровым номером 68:20:2201020:19 :

Система координат МСК-68, зона 1 Зона № 1

Обозначение характерных точек границ	Координаты, м				Метод определения координат	Формулы, примененные для расчета средней квадратической погрешности определения координат характерных точек границ (Mt), с подставленными в такие формулы значениями и итоговые (вычисленные) значения Mt, м	Описание закрепления точки
	содержатся в Едином государственном реестре недвижимости		определены в результате выполнения комплексных кадастровых работ				
	X	Y	X	Y			
1	2	3	4	5	6	7	8
н3908У	—	—	454 305,09	1 237 127,93	Метод спутниковых геодезических измерений (определений)	√(0,08^2 + 0,06^2) = 0,10	—
н3909У	—	—	454 309,71	1 237 140,82			
н3910У	—	—	454 308,64	1 237 142,15			
н3911У	—	—	454 311,65	1 237 150,06			
н3912У	—	—	454 317,10	1 237 148,13			
н3913У	—	—	454 322,32	1 237 160,79			
н3914У	—	—	454 363,05	1 237 266,89			
н3915У	—	—	454 340,00	1 237 276,60			
н3916У	—	—	454 287,34	1 237 133,29			
н3908У	—	—	454 305,09	1 237 127,93			

2. Сведения о частях границ уточняемого земельного участка с кадастровым номером 68:20:2201020:19 :

Обозначение части границ		Горизонтальное проложение (S), м	Описание прохождения части границ	Сведения о согласовании местоположения границ (согласовано/спорное)
от т.	до т.			
1	2	3	4	5

1	2	3	4	5
н3908У	н3909У	13,69	—	согласовано
н3909У	н3910У	1,71		
н3910У	н3911У	8,46		
н3911У	н3912У	5,78		
н3912У	н3913У	13,69		
н3913У	н3914У	113,65		
н3914У	н3915У	25,01		
н3915У	н3916У	152,68		
н3916У	н3908У	18,54		

3. Сведения о характеристиках уточняемого земельного участка с кадастровым номером 68:20:2201020:19 :

№ п/п	Наименование характеристики земельного участка	Значение характеристики
1	2	3
1.	Адрес земельного участка	—
1.1.	Сведения о местоположении земельного участка (при отсутствии адреса) в структурированном в соответствии с федеральной информационной адресной системой виде	—
1.2.	Дополнительные сведения о местоположении земельного участка	—
2.	Площадь земельного участка ± величина погрешности определения (вычисления) площади (Р ± ΔР), м²	3 500 ± 21,00
3.	Формула, примененная для вычисления предельной погрешности определения площади земельного участка, с подставленными значениями и итоговые (вычисленные) значения	3,5*0,10*√(3 500,00) = 21
4.	Площадь земельного участка согласно сведениям Единого государственного реестра недвижимости (Ркад), м²	3 500,00
5.	Оценка расхождения Р и Ркад (Р - Ркад), м²	0
6.	Предельный минимальный и максимальный размеры земельного участка (Рмин и Рмакс), м²	Рмин = 300 Рмакс = 5 000
7.	Вид (виды) разрешенного использования	—
7.1.	Дополнительные сведения об использовании земельного участка	—
8.	Кадастровый или иной государственный учетный номер (инвентарный) здания, сооружения, объекта незавершенного строительства, расположенного на земельном участке	—

1	2	3
9.	Сведения о земельных участках (землях общего пользования, территории общего пользования), посредством которых обеспечивается доступ	Земли общего пользования
10.	Иные сведения	—

4. Пояснения к сведениям об уточняемом земельном участке с кадастровым номером 68:20:2201020:19 :

1.	—

1. Сведения о характерных точках границ уточняемого земельного участка с кадастровым номером 68:20:2201020:20 :

Система координат МСК-68, зона 1 Зона № 1

Обозначение характерных точек границ	Координаты, м				Метод определения координат	Формулы, примененные для расчета средней квадратической погрешности определения координат характерных точек границ (Mt), с подставленными в такие формулы значениями и итоговые (вычисленные) значения Mt, м	Описание закрепления точки
	содержатся в Едином государственном реестре недвижимости		определены в результате выполнения комплексных кадастровых работ				
	X	Y	X	Y			
1	2	3	4	5	6	7	8
н3903У	—	—	454 432,45	1 237 110,41	Метод спутниковых геодезических измерений (определений)	√(0,08^2 + 0,06^2) = 0,10	—
н3904У	—	—	454 452,29	1 237 217,56			
н3905У	—	—	454 431,40	1 237 222,92			
н3906У	—	—	454 423,20	1 237 197,58			
н3907У	—	—	454 400,33	1 237 120,56			
н3903У	—	—	454 432,45	1 237 110,41			

2. Сведения о частях границ уточняемого земельного участка с кадастровым номером 68:20:2201020:20 :

Обозначение части границ		Горизонтальное проложение (S), м	Описание прохождения части границ	Сведения о согласовании местоположения границ (согласовано/спорное)
от т.	до т.			
1	2	3	4	5
н3903У	н3904У	108,97	—	согласовано

1	2	3	4	5
н3904У	н3905У	21,57	—	согласовано
н3905У	н3906У	26,63		
н3906У	н3907У	80,34		
н3907У	н3903У	33,69		

3. Сведения о характеристиках уточняемого земельного участка с кадастровым номером 68:20:2201020:20 :

№ п/п	Наименование характеристики земельного участка	Значение характеристики
1	2	3
1.	Адрес земельного участка	—
1.1.	Сведения о местоположении земельного участка (при отсутствии адреса) в структурированном в соответствии с федеральной информационной адресной системой виде	—
1.2.	Дополнительные сведения о местоположении земельного участка	—
2.	Площадь земельного участка ± величина погрешности определения (вычисления) площади (Р ± ΔР), м²	3 000 ± 19,00
3.	Формула, примененная для вычисления предельной погрешности определения площади земельного участка, с подставленными значениями и итоговые (вычисленные) значения	3,5*0,10*√(3 000,00) = 19
4.	Площадь земельного участка согласно сведениям Единого государственного реестра недвижимости (Ркад), м²	3 000,00
5.	Оценка расхождения Р и Ркад (Р - Ркад), м²	0
6.	Предельный минимальный и максимальный размеры земельного участка (Рмин и Рмакс), м²	Рмин = 300 Рмакс = 5 000
7.	Вид (виды) разрешенного использования	—
7.1.	Дополнительные сведения об использовании земельного участка	—
8.	Кадастровый или иной государственный учетный номер (инвентарный) здания, сооружения, объекта незавершенного строительства, расположенного на земельном участке	—
9.	Сведения о земельных участках (землях общего пользования, территории общего пользования), посредством которых обеспечивается доступ	Земли общего пользования
10.	Иные сведения	—

4. Пояснения к сведениям об уточняемом земельном участке с кадастровым номером 68:20:2201020:20 :

1.	—

1. Сведения о характерных точках границ уточняемого земельного участка с кадастровым номером 68:20:2201020:22 :

Система координат МСК-68, зона 1 Зона № 1

Обозначение характерных точек границ	Координаты, м				Метод определения координат	Формулы, примененные для расчета средней квадратической погрешности определения координат характерных точек границ (Mt), с подставленными в такие формулы значениями и итоговые (вычисленные) значения Mt, м	Описание закрепления точки
	содержатся в Едином государственном реестре недвижимости		определены в результате выполнения комплексных кадастровых работ				
	X	Y	X	Y			
1	2	3	4	5	6	7	8
н3895У	—	—	454 467,85	1 237 096,86	Метод спутниковых геодезических измерений (определений)	√(0,08^2 + 0,06^2) = 0,10	—
н3896У	—	—	454 464,09	1 237 082,03			
н3897У	—	—	454 471,76	1 237 077,72			
н3898У	—	—	454 481,52	1 237 073,45			
н3890У	—	—	454 500,65	1 237 068,98			
н3894У	—	—	454 506,17	1 237 094,83			
н3893У	—	—	454 526,09	1 237 235,27			
н3899У	—	—	454 508,72	1 237 243,62			
н3900У	—	—	454 494,21	1 237 245,73			
н3901У	—	—	454 490,05	1 237 220,01			
н3902У	—	—	454 478,93	1 237 153,07			
н3895У	—	—	454 467,85	1 237 096,86			

2. Сведения о частях границ уточняемого земельного участка с кадастровым номером 68:20:2201020:22 :

Обозначение части границ		Горизонтальное проложение (S), м	Описание прохождения части границ	Сведения о согласовании местоположения границ (согласовано/спорное)
от т.	до т.			
1	2	3	4	5
н3895У	н3896У	15,30	—	согласовано
н3896У	н3897У	8,80		
н3897У	н3898У	10,65		
н3898У	н3890У	19,65		
н3890У	н3894У	26,43		
н3894У	н3893У	141,85		
н3893У	н3899У	19,27		
н3899У	н3900У	14,66		
н3900У	н3901У	26,05		
н3901У	н3902У	67,86		
н3902У	н3895У	57,29		

3. Сведения о характеристиках уточняемого земельного участка с кадастровым номером 68:20:2201020:22 :

№ п/п	Наименование характеристики земельного участка	Значение характеристики
1	2	3
1.	Адрес земельного участка	—
1.1.	Сведения о местоположении земельного участка (при отсутствии адреса) в структурированном в соответствии с федеральной информационной адресной системой виде	—
1.2.	Дополнительные сведения о местоположении земельного участка	—
2.	Площадь земельного участка ± величина погрешности определения (вычисления) площади (Р ± ΔР), м²	6 021 ± 27,00
3.	Формула, примененная для вычисления предельной погрешности определения площади земельного участка, с подставленными значениями и итоговые (вычисленные) значения	3,5*0,10*√(6 021,00) = 27
4.	Площадь земельного участка согласно сведениям Единого государственного реестра недвижимости (Ркад), м²	6 000,00
5.	Оценка расхождения Р и Ркад (Р - Ркад), м²	21
6.	Предельный минимальный и максимальный размеры земельного участка (Рмин и Рмакс), м²	Рмин = 300 Рмакс = 5 000

1	2	3
7.	Вид (виды) разрешенного использования	—
7.1.	Дополнительные сведения об использовании земельного участка	—
8.	Кадастровый или иной государственный учетный номер (инвентарный) здания, сооружения, объекта незавершенного строительства, расположенного на земельном участке	68:20:2201010:34
9.	Сведения о земельных участках (землях общего пользования, территории общего пользования), посредством которых обеспечивается доступ	Земли общего пользования
10.	Иные сведения	—

4. Пояснения к сведениям об уточняемом земельном участке с кадастровым номером 68:20:2201020:22 :

1.	—

1. Сведения о характерных точках границ уточняемого земельного участка с кадастровым номером 68:20:2201020:23 :

Система координат МСК-68, зона 1 Зона № 1

Обозначение характерных точек границ	Координаты, м				Метод определения координат	Формулы, примененные для расчета средней квадратической погрешности определения координат характерных точек границ (Mt), с подставленными в такие формулы значениями и итоговые (вычисленные) значения Mt, м	Описание закрепления точки
	содержатся в Едином государственном реестре недвижимости		определены в результате выполнения комплексных кадастровых работ				
	X	Y	X	Y			
1	2	3	4	5	6	7	8
н3890У	—	—	454 500,65	1 237 068,98	Метод спутниковых геодезических измерений (определений)	√(0,08^2 + 0,06^2) = 0,10	—
н3891У	—	—	454 521,03	1 237 064,74			
н3892У	—	—	454 542,07	1 237 227,61			
н3893У	—	—	454 526,09	1 237 235,27			
н3894У	—	—	454 506,17	1 237 094,83			
н3890У	—	—	454 500,65	1 237 068,98			

2. Сведения о частях границ уточняемого земельного участка с кадастровым номером 68:20:2201020:23 :

Обозначение части границ		Горизонтальное проложение (S), м	Описание прохождения части границ	Сведения о согласовании местоположения границ (согласовано/спорное)
от т.	до т.			
1	2	3	4	5
н3890У	н3891У	20,82	—	согласовано
н3891У	н3892У	164,22		
н3892У	н3893У	17,72		
н3893У	н3894У	141,85		
н3894У	н3890У	26,43		

3. Сведения о характеристиках уточняемого земельного участка с кадастровым номером 68:20:2201020:23 :

№ п/п	Наименование характеристики земельного участка	Значение характеристики
1	2	3
1.	Адрес земельного участка	—
1.1.	Сведения о местоположении земельного участка (при отсутствии адреса) в структурированном в соответствии с федеральной информационной адресной системой виде	—
1.2.	Дополнительные сведения о местоположении земельного участка	—
2.	Площадь земельного участка ± величина погрешности определения (вычисления) площади (Р ± ΔР), м²	3 000 ± 19,00
3.	Формула, примененная для вычисления предельной погрешности определения площади земельного участка, с подставленными значениями и итоговые (вычисленные) значения	3,5*0,10*√(3 000,00) = 19
4.	Площадь земельного участка согласно сведениям Единого государственного реестра недвижимости (Ркад), м²	3 000,00
5.	Оценка расхождения Р и Ркад (Р - Ркад), м²	0
6.	Предельный минимальный и максимальный размеры земельного участка (Рмин и Рмакс), м²	Рмин = 300 Рмакс = 5 000
7.	Вид (виды) разрешенного использования	—
7.1.	Дополнительные сведения об использовании земельного участка	—
8.	Кадастровый или иной государственный учетный номер (инвентарный) здания, сооружения, объекта незавершенного строительства, расположенного на земельном участке	—

1	2	3
9.	Сведения о земельных участках (землях общего пользования, территории общего пользования), посредством которых обеспечивается доступ	Земли общего пользования
10.	Иные сведения	—

4. Пояснения к сведениям об уточняемом земельном участке с кадастровым номером 68:20:2201020:23 :

1.	—

1. Сведения о характерных точках границ уточняемого земельного участка с кадастровым номером 68:20:2201020:26 :

Система координат МСК-68, зона 1 Зона № 1

Обозначение характерных точек границ	Координаты, м				Метод определения координат	Формулы, примененные для расчета средней квадратической погрешности определения координат характерных точек границ (Mt), с подставленными в такие формулы значениями и итоговые (вычисленные) значения Mt, м	Описание закрепления точки
	содержатся в Едином государственном реестре недвижимости		определены в результате выполнения комплексных кадастровых работ				
	X	Y	X	Y			
1	2	3	4	5	6	7	8
н3869У	—	—	454 613,83	1 237 051,09	Метод спутниковых геодезических измерений (определений)	√(0,08^2 + 0,06^2) = 0,10	—
н3879У	—	—	454 639,30	1 237 050,24			
н3880У	—	—	454 641,76	1 237 069,24			
н3881У	—	—	454 650,59	1 237 170,06			
н3872У	—	—	454 626,16	1 237 173,51			
н3871У	—	—	454 618,06	1 237 106,41			
н3870У	—	—	454 613,12	1 237 076,67			
н3869У	—	—	454 613,83	1 237 051,09			

2. Сведения о частях границ уточняемого земельного участка с кадастровым номером 68:20:2201020:26 :

Обозначение части границ		Горизонтальное проложение (S), м	Описание прохождения части границ	Сведения о согласовании местоположения границ (согласовано/спорное)
от т.	до т.			
1	2	3	4	5
н3869У	н3879У	25,48	—	согласовано
н3879У	н3880У	19,16		
н3880У	н3881У	101,21		
н3881У	н3872У	24,67		
н3872У	н3871У	67,59		
н3871У	н3870У	30,15		
н3870У	н3869У	25,59		

3. Сведения о характеристиках уточняемого земельного участка с кадастровым номером 68:20:2201020:26 :

№ п/п	Наименование характеристики земельного участка	Значение характеристики
1	2	3
1.	Адрес земельного участка	—
1.1.	Сведения о местоположении земельного участка (при отсутствии адреса) в структурированном в соответствии с федеральной информационной адресной системой виде	—
1.2.	Дополнительные сведения о местоположении земельного участка	—
2.	Площадь земельного участка ± величина погрешности определения (вычисления) площади (Р ± ΔР), м²	3 243 ± 20,00
3.	Формула, примененная для вычисления предельной погрешности определения площади земельного участка, с подставленными значениями и итоговые (вычисленные) значения	3,5*0,10*√(3 243,00) = 20
4.	Площадь земельного участка согласно сведениям Единого государственного реестра недвижимости (Ркад), м²	3 000,00
5.	Оценка расхождения Р и Ркад (Р - Ркад), м²	243
6.	Предельный минимальный и максимальный размеры земельного участка (Рмин и Рмакс), м²	Рмин = 300 Рмакс = 5 000
7.	Вид (виды) разрешенного использования	—
7.1.	Дополнительные сведения об использовании земельного участка	—

1	2	3
8.	Кадастровый или иной государственный учетный номер (инвентарный) здания, сооружения, объекта незавершенного строительства, расположенного на земельном участке	68:20:2201020:198
9.	Сведения о земельных участках (землях общего пользования, территории общего пользования), посредством которых обеспечивается доступ	Земли общего пользования
10.	Иные сведения	—

4. Пояснения к сведениям об уточняемом земельном участке с кадастровым номером 68:20:2201020:26 :

1.	—

1. Сведения о характерных точках границ уточняемого земельного участка с кадастровым номером 68:20:2201020:28 :

Система координат МСК-68, зона 1 Зона № 1

Обозначение характерных точек границ	Координаты, м				Метод определения координат	Формулы, примененные для расчета средней квадратической погрешности определения координат характерных точек границ (Mt), с подставленными в такие формулы значениями и итоговые (вычисленные) значения Mt, м	Описание закрепления точки
	содержатся в Едином государственном реестре недвижимости		определены в результате выполнения комплексных кадастровых работ				
	X	Y	X	Y			
1	2	3	4	5	6	7	8
н4088У	—	—	455 018,79	1 237 145,36	Метод спутниковых геодезических измерений (определений)	√(0,08^2 + 0,06^2) = 0,10	—
н4087У	—	—	455 042,55	1 237 178,27			
н4086У	—	—	455 065,08	1 237 206,46			
н4085У	—	—	455 084,52	1 237 231,68			
н4084У	—	—	455 097,79	1 237 248,40			
н4090У	—	—	455 075,40	1 237 262,55			
н4091У	—	—	455 013,83	1 237 176,88			

1	2	3	4	5	6	7	8
н4092У	—	—	455 017,64	1 237 174,19	Метод спутниковых геодезических измерений (определений)	√(0,08^2 + 0,06^2) = 0,10	—
н4093У	—	—	455 007,21	1 237 158,05			
н4094У	—	—	455 003,19	1 237 150,76			
н4088У	—	—	455 018,79	1 237 145,36			

2. Сведения о частях границ уточняемого земельного участка с кадастровым номером 68:20:2201020:28 :

Обозначение части границ		Горизонтальное проложение (S), м	Описание прохождения части границ	Сведения о согласовании местоположения границ (согласовано/спорное)
от т.	до т.			
1	2	3	4	5
н4088У	н4087У	40,59	—	согласовано
н4087У	н4086У	36,09		
н4086У	н4085У	31,84		
н4085У	н4084У	21,35		
н4084У	н4090У	26,49		
н4090У	н4091У	105,50		
н4091У	н4092У	4,66		
н4092У	н4093У	19,22		
н4093У	н4094У	8,32		
н4094У	н4088У	16,51		

3. Сведения о характеристиках уточняемого земельного участка с кадастровым номером 68:20:2201020:28 :

№ п/п	Наименование характеристики земельного участка	Значение характеристики
1	2	3
1.	Адрес земельного участка	—
1.1.	Сведения о местоположении земельного участка (при отсутствии адреса) в структурированном в соответствии с федеральной информационной адресной системой виде	—
1.2.	Дополнительные сведения о местоположении земельного участка	—
2.	Площадь земельного участка ± величина погрешности определения (вычисления) площади (Р ± ΔР), м²	3 000 ± 19,00

1	2	3
3.	Формула, примененная для вычисления предельной погрешности определения площади земельного участка, с подставленными значениями и итоговые (вычисленные) значения	3,5*0,10*√(3 000,00) = 19
4.	Площадь земельного участка согласно сведениям Единого государственного реестра недвижимости (Ркад), м²	3 000,00
5.	Оценка расхождения Р и Ркад (Р - Ркад), м²	0
6.	Предельный минимальный и максимальный размеры земельного участка (Рмин и Рмакс), м²	Рмин = 300 Рмакс = 5 000
7.	Вид (виды) разрешенного использования	—
7.1.	Дополнительные сведения об использовании земельного участка	—
8.	Кадастровый или иной государственный учетный номер (инвентарный) здания, сооружения, объекта незавершенного строительства, расположенного на земельном участке	68:20:2201020:67
9.	Сведения о земельных участках (землях общего пользования, территории общего пользования), посредством которых обеспечивается доступ	Земли общего пользования
10.	Иные сведения	—

4. Пояснения к сведениям об уточняемом земельном участке с кадастровым номером 68:20:2201020:28 :

1.	—

1. Сведения о характерных точках границ уточняемого земельного участка с кадастровым номером 68:20:2201020:30 :

Система координат МСК-68, зона 1 Зона № 1

Обозначение характерных точек границ	Координаты, м				Метод определения координат	Формулы, примененные для расчета средней квадратической погрешности определения координат характерных точек границ (Mt), с подставленными в такие формулы значениями и итоговые (вычисленные) значения Mt, м	Описание закрепления точки
	содержатся в Едином государственном реестре недвижимости		определены в результате выполнения комплексных кадастровых работ				
	X	Y	X	Y			
1	2	3	4	5	6	7	8
н4077У	—	—	455 041,37	1 237 142,56	Метод спутниковых геодезических измерений (определений)	√(0,08^2 + 0,06^2) = 0,10	—

1	2	3	4	5	6	7	8
н4078У	—	—	455 053,47	1 237 162,07	Метод спутниковых геодезических измерений (определений)	√(0,08^2 + 0,06^2) = 0,10	—
н4079У	—	—	455 078,80	1 237 195,92			
н4080У	—	—	455 083,06	1 237 193,12			
н4081У	—	—	455 102,31	1 237 216,54			
н4082У	—	—	455 126,40	1 237 246,30			
н4083У	—	—	455 107,59	1 237 260,74			
н4084У	—	—	455 097,79	1 237 248,40			
н4085У	—	—	455 084,52	1 237 231,68			
н4086У	—	—	455 065,08	1 237 206,46			
н4087У	—	—	455 042,55	1 237 178,27			
н4088У	—	—	455 018,79	1 237 145,36			
н4089У	—	—	455 037,35	1 237 135,23			
н4077У	—	—	455 041,37	1 237 142,56			

2. Сведения о частях границ уточняемого земельного участка с кадастровым номером 68:20:2201020:30 :

Обозначение части границ		Горизонтальное проложение (S), м	Описание прохождения части границ	Сведения о согласовании местоположения границ (согласовано/спорное)
от т.	до т.			
1	2	3	4	5
н4077У	н4078У	22,96	—	согласовано
н4078У	н4079У	42,28		
н4079У	н4080У	5,10		
н4080У	н4081У	30,32		
н4081У	н4082У	38,29		

1	2	3	4	5
н4082У	н4083У	23,71	—	согласовано
н4083У	н4084У	15,76		
н4084У	н4085У	21,35		
н4085У	н4086У	31,84		
н4086У	н4087У	36,09		
н4087У	н4088У	40,59		
н4088У	н4089У	21,14		
н4089У	н4077У	8,36		

3. Сведения о характеристиках уточняемого земельного участка с кадастровым номером 68:20:2201020:30 :

№ п/п	Наименование характеристики земельного участка	Значение характеристики
1	2	3
1.	Адрес земельного участка	—
1.1.	Сведения о местоположении земельного участка (при отсутствии адреса) в структурированном в соответствии с федеральной информационной адресной системой виде	—
1.2.	Дополнительные сведения о местоположении земельного участка	—
2.	Площадь земельного участка ± величина погрешности определения (вычисления) площади (Р ± ΔР), м²	3 001 ± 19,00
3.	Формула, примененная для вычисления предельной погрешности определения площади земельного участка, с подставленными значениями и итоговые (вычисленные) значения	3,5*0,10*√(3 001,00) = 19
4.	Площадь земельного участка согласно сведениям Единого государственного реестра недвижимости (Ркад), м²	3 000,00
5.	Оценка расхождения Р и Ркад (Р - Ркад), м²	1
6.	Предельный минимальный и максимальный размеры земельного участка (Рмин и Рмакс), м²	Рмин = 300 Рмакс = 5 000
7.	Вид (виды) разрешенного использования	—
7.1.	Дополнительные сведения об использовании земельного участка	—
8.	Кадастровый или иной государственный учетный номер (инвентарный) здания, сооружения, объекта незавершенного строительства, расположенного на земельном участке	—

1	2	3
9.	Сведения о земельных участках (землях общего пользования, территории общего пользования), посредством которых обеспечивается доступ	Земли общего пользования
10.	Иные сведения	—

4. Пояснения к сведениям об уточняемом земельном участке с кадастровым номером 68:20:2201020:30 :

1.	—

1. Сведения о характерных точках границ уточняемого земельного участка с кадастровым номером 68:20:2201020:31 :

Система координат МСК-68, зона 1 Зона № 1

Обозначение характерных точек границ	Координаты, м				Метод определения координат	Формулы, примененные для расчета средней квадратической погрешности определения координат характерных точек границ (Mt), с подставленными в такие формулы значениями и итоговые (вычисленные) значения Mt, м	Описание закрепления точки
	содержатся в Едином государственном реестре недвижимости		определены в результате выполнения комплексных кадастровых работ				
	X	Y	X	Y			
1	2	3	4	5	6	7	8
н4076У	—	—	455 070,05	1 237 129,07	Метод спутниковых геодезических измерений (определений)	√(0,08^2 + 0,06^2) = 0,10	—
н4075У	—	—	455 125,86	1 237 198,48			
н4081У	—	—	455 102,31	1 237 216,54			
н4080У	—	—	455 083,06	1 237 193,12			
н4079У	—	—	455 078,80	1 237 195,92			
н4078У	—	—	455 053,47	1 237 162,07			
н4077У	—	—	455 041,37	1 237 142,56			
н4076У	—	—	455 070,05	1 237 129,07			

2. Сведения о частях границ уточняемого земельного участка с кадастровым номером 68:20:2201020:31 :

Обозначение части границ		Горизонтальное проложение (S), м	Описание прохождения части границ	Сведения о согласовании местоположения границ (согласовано/спорное)
от т.	до т.			
1	2	3	4	5
н4076У	н4075У	89,06	—	согласовано
н4075У	н4081У	29,68		
н4081У	н4080У	30,32		
н4080У	н4079У	5,10		
н4079У	н4078У	42,28		
н4078У	н4077У	22,96		
н4077У	н4076У	31,69		

3. Сведения о характеристиках уточняемого земельного участка с кадастровым номером 68:20:2201020:31 :

№ п/п	Наименование характеристики земельного участка	Значение характеристики
1	2	3
1.	Адрес земельного участка	—
1.1.	Сведения о местоположении земельного участка (при отсутствии адреса) в структурированном в соответствии с федеральной информационной адресной системой виде	—
1.2.	Дополнительные сведения о местоположении земельного участка	—
2.	Площадь земельного участка ± величина погрешности определения (вычисления) площади (Р ± ΔР), м²	3 000 ± 19,00
3.	Формула, примененная для вычисления предельной погрешности определения площади земельного участка, с подставленными значениями и итоговые (вычисленные) значения	3,5*0,10*√(3 000,00) = 19
4.	Площадь земельного участка согласно сведениям Единого государственного реестра недвижимости (Ркад), м²	3 000,00
5.	Оценка расхождения Р и Ркад (Р - Ркад), м²	0
6.	Предельный минимальный и максимальный размеры земельного участка (Рмин и Рмакс), м²	Рмин = 300 Рмакс = 5 000
7.	Вид (виды) разрешенного использования	—
7.1.	Дополнительные сведения об использовании земельного участка	—

1	2	3
8.	Кадастровый или иной государственный учетный номер (инвентарный) здания, сооружения, объекта незавершенного строительства, расположенного на земельном участке	—
9.	Сведения о земельных участках (землях общего пользования, территории общего пользования), посредством которых обеспечивается доступ	Земли общего пользования
10.	Иные сведения	—

4. Пояснения к сведениям об уточняемом земельном участке с кадастровым номером 68:20:2201020:31 :

1.	—

1. Сведения о характерных точках границ уточняемого земельного участка с кадастровым номером 68:20:2201020:32 :

Система координат МСК-68, зона 1 Зона № 1

Обозначение характерных точек границ	Координаты, м				Метод определения координат	Формулы, примененные для расчета средней квадратической погрешности определения координат характерных точек границ (Mt), с подставленными в такие формулы значениями и итоговые (вычисленные) значения Mt, м	Описание закрепления точки
	содержатся в Едином государственном реестре недвижимости		определены в результате выполнения комплексных кадастровых работ				
	X	Y	X	Y			
1	2	3	4	5	6	7	8
н4072У	—	—	455 088,20	1 237 119,30	Метод спутниковых геодезических измерений (определений)	√(0,08^2 + 0,06^2) = 0,10	—
н4073У	—	—	455 180,77	1 237 235,49			
н4074У	—	—	455 165,51	1 237 247,80			
н4075У	—	—	455 125,86	1 237 198,48			
н4076У	—	—	455 070,05	1 237 129,07			
н4072У	—	—	455 088,20	1 237 119,30			

2. Сведения о частях границ уточняемого земельного участка с кадастровым номером 68:20:2201020:32 :

Обозначение части границ		Горизонтальное проложение (S), м	Описание прохождения части границ	Сведения о согласовании местоположения границ (согласовано/спорное)
от т.	до т.			
1	2	3	4	5
н4072У	н4073У	148,56	—	согласовано
н4073У	н4074У	19,61		
н4074У	н4075У	63,28		
н4075У	н4076У	89,06		
н4076У	н4072У	20,61		

3. Сведения о характеристиках уточняемого земельного участка с кадастровым номером 68:20:2201020:32 :

№ п/п	Наименование характеристики земельного участка	Значение характеристики
1	2	3
1.	Адрес земельного участка	—
1.1.	Сведения о местоположении земельного участка (при отсутствии адреса) в структурированном в соответствии с федеральной информационной адресной системой виде	—
1.2.	Дополнительные сведения о местоположении земельного участка	—
2.	Площадь земельного участка ± величина погрешности определения (вычисления) площади (Р ± ΔР), м²	3 000 ± 19,00
3.	Формула, примененная для вычисления предельной погрешности определения площади земельного участка, с подставленными значениями и итоговые (вычисленные) значения	3,5*0,10*√(3 000,00) = 19
4.	Площадь земельного участка согласно сведениям Единого государственного реестра недвижимости (Ркад), м²	3 000,00
5.	Оценка расхождения Р и Ркад (Р - Ркад), м²	0
6.	Предельный минимальный и максимальный размеры земельного участка (Рмин и Рмакс), м²	Рмин = 300 Рмакс = 5 000
7.	Вид (виды) разрешенного использования	—
7.1.	Дополнительные сведения об использовании земельного участка	—
8.	Кадастровый или иной государственный учетный номер (инвентарный) здания, сооружения, объекта незавершенного строительства, расположенного на земельном участке	—

1	2	3
9.	Сведения о земельных участках (землях общего пользования, территории общего пользования), посредством которых обеспечивается доступ	Земли общего пользования
10.	Иные сведения	—

4. Пояснения к сведениям об уточняемом земельном участке с кадастровым номером 68:20:2201020:32 :

1.	—

1. Сведения о характерных точках границ уточняемого земельного участка с кадастровым номером 68:20:2201020:34 :

Система координат МСК-68, зона 1 Зона № 1

Обозначение характерных точек границ	Координаты, м				Метод определения координат	Формулы, примененные для расчета средней квадратической погрешности определения координат характерных точек границ (Mt), с подставленными в такие формулы значениями и итоговые (вычисленные) значения Mt, м	Описание закрепления точки
	содержатся в Едином государственном реестре недвижимости		определены в результате выполнения комплексных кадастровых работ				
	X	Y	X	Y			
1	2	3	4	5	6	7	8
н4064У	—	—	455 121,96	1 237 084,22	Метод спутниковых геодезических измерений (определений)	√(0,08^2 + 0,06^2) = 0,10	—
н4065У	—	—	455 153,62	1 237 131,48			
н4066У	—	—	455 186,21	1 237 173,66			
н4067У	—	—	455 162,01	1 237 192,77			
н4068У	—	—	455 098,64	1 237 111,00			
н4069У	—	—	455 108,50	1 237 104,38			
н4070У	—	—	455 112,31	1 237 101,58			
н4071У	—	—	455 107,90	1 237 093,23			

1	2	3	4	5	6	7	8
н4064У	—	—	455 121,96	1 237 084,22	Метод спутниковых геодезических измерений (определений)	√(0,08^2 + 0,06^2) = 0,10	—

2. Сведения о частях границ уточняемого земельного участка с кадастровым номером 68:20:2201020:34 :

Обозначение части границ		Горизонтальное проложение (S), м	Описание прохождения части границ	Сведения о согласовании местоположения границ (согласовано/спорное)
от т.	до т.			
1	2	3	4	5
н4064У	н4065У	56,88	—	согласовано
н4065У	н4066У	53,30		
н4066У	н4067У	30,84		
н4067У	н4068У	103,45		
н4068У	н4069У	11,88		
н4069У	н4070У	4,73		
н4070У	н4071У	9,44		
н4071У	н4064У	16,70		

3. Сведения о характеристиках уточняемого земельного участка с кадастровым номером 68:20:2201020:34 :

№ п/п	Наименование характеристики земельного участка	Значение характеристики
1	2	3
1.	Адрес земельного участка	—
1.1.	Сведения о местоположении земельного участка (при отсутствии адреса) в структурированном в соответствии с федеральной информационной адресной системой виде	—
1.2.	Дополнительные сведения о местоположении земельного участка	—
2.	Площадь земельного участка ± величина погрешности определения (вычисления) площади (Р ± ΔР), м²	3 400 ± 20,00
3.	Формула, примененная для вычисления предельной погрешности определения площади земельного участка, с подставленными значениями и итоговые (вычисленные) значения	3,5*0,10*√(3 400,00) = 20
4.	Площадь земельного участка согласно сведениям Единого государственного реестра недвижимости (Ркад), м²	3 400,00
5.	Оценка расхождения Р и Ркад (Р - Ркад), м²	0
6.	Предельный минимальный и максимальный размеры земельного участка (Рмин и Рмакс), м²	Рмин = 300 Рмакс = 5 000

1	2	3
7.	Вид (виды) разрешенного использования	—
7.1.	Дополнительные сведения об использовании земельного участка	—
8.	Кадастровый или иной государственный учетный номер (инвентарный) здания, сооружения, объекта незавершенного строительства, расположенного на земельном участке	—
9.	Сведения о земельных участках (землях общего пользования, территории общего пользования), посредством которых обеспечивается доступ	Земли общего пользования
10.	Иные сведения	—

4. Пояснения к сведениям об уточняемом земельном участке с кадастровым номером 68:20:2201020:34 :

1.	—

1. Сведения о характерных точках границ уточняемого земельного участка с кадастровым номером 68:20:2201020:36 :

Система координат МСК-68, зона 1 Зона № 1

Обозначение характерных точек границ	Координаты, м				Метод определения координат	Формулы, примененные для расчета средней квадратической погрешности определения координат характерных точек границ (Mt), с подставленными в такие формулы значениями и итоговые (вычисленные) значения Mt, м	Описание закрепления точки
	содержатся в Едином государственном реестре недвижимости		определены в результате выполнения комплексных кадастровых работ				
	X	Y	X	Y			
1	2	3	4	5	6	7	8
н4009У	—	—	455 407,57	1 236 661,67	Метод спутниковых геодезических измерений (определений)	√(0,08^2 + 0,06^2) = 0,10	—
н4010У	—	—	455 442,05	1 236 650,42			
н4011У	—	—	455 491,67	1 236 640,54			
н4008У	—	—	455 495,37	1 236 658,37			
н4007У	—	—	455 446,32	1 236 667,72			
н4006У	—	—	455 413,23	1 236 676,63			

1	2	3	4	5	6	7	8
н4009У	—	—	455 407,57	1 236 661,67	Метод спутниковых геодезических измерений (определений)	√(0,08^2 + 0,06^2) = 0,10	—

2. Сведения о частях границ уточняемого земельного участка с кадастровым номером 68:20:2201020:36 :

Обозначение части границ		Горизонтальное проложение (S), м	Описание прохождения части границ	Сведения о согласовании местоположения границ (согласовано/спорное)
от т.	до т.			
1	2	3	4	5
н4009У	н4010У	36,27	—	согласовано
н4010У	н4011У	50,59		
н4011У	н4008У	18,21		
н4008У	н4007У	49,93		
н4007У	н4006У	34,27		
н4006У	н4009У	15,99		

3. Сведения о характеристиках уточняемого земельного участка с кадастровым номером 68:20:2201020:36 :

№ п/п	Наименование характеристики земельного участка	Значение характеристики
1	2	3
1.	Адрес земельного участка	—
1.1.	Сведения о местоположении земельного участка (при отсутствии адреса) в структурированном в соответствии с федеральной информационной адресной системой виде	—
1.2.	Дополнительные сведения о местоположении земельного участка	—
2.	Площадь земельного участка ± величина погрешности определения (вычисления) площади (Р ± ΔР), м²	1 500 ± 14,00
3.	Формула, примененная для вычисления предельной погрешности определения площади земельного участка, с подставленными значениями и итоговые (вычисленные) значения	3,5*0,10*√(1 500,00) = 14
4.	Площадь земельного участка согласно сведениям Единого государственного реестра недвижимости (Ркад), м²	1 500,00
5.	Оценка расхождения Р и Ркад (Р - Ркад), м²	0
6.	Предельный минимальный и максимальный размеры земельного участка (Рмин и Рмакс), м²	Рмин = 300 Рмакс = 5 000
7.	Вид (виды) разрешенного использования	—
7.1.	Дополнительные сведения об использовании земельного участка	—

1	2	3
8.	Кадастровый или иной государственный учетный номер (инвентарный) здания, сооружения, объекта незавершенного строительства, расположенного на земельном участке	—
9.	Сведения о земельных участках (землях общего пользования, территории общего пользования), посредством которых обеспечивается доступ	Земли общего пользования
10.	Иные сведения	—

4. Пояснения к сведениям об уточняемом земельном участке с кадастровым номером 68:20:2201020:36 :

1.	—

1. Сведения о характерных точках границ уточняемого земельного участка с кадастровым номером 68:20:2201020:38 :

Система координат МСК-68, зона 1 Зона № 1

Обозначение характерных точек границ	Координаты, м				Метод определения координат	Формулы, примененные для расчета средней квадратической погрешности определения координат характерных точек границ (Mt), с подставленными в такие формулы значениями и итоговые (вычисленные) значения Mt, м	Описание закрепления точки
	содержатся в Едином государственном реестре недвижимости		определены в результате выполнения комплексных кадастровых работ				
	X	Y	X	Y			
1	2	3	4	5	6	7	8
н4058У	—	—	455 157,55	1 237 060,90	Метод спутниковых геодезических измерений (определений)	√(0,08^2 + 0,06^2) = 0,10	—
н4059У	—	—	455 162,14	1 237 055,97			
н4060У	—	—	455 165,94	1 237 052,89			
н4061У	—	—	455 224,04	1 237 138,50			
н4062У	—	—	455 200,81	1 237 155,82			
н4063У	—	—	455 142,42	1 237 070,66			
н4058У	—	—	455 157,55	1 237 060,90			

2. Сведения о частях границ уточняемого земельного участка с кадастровым номером 68:20:2201020:38 :

Обозначение части границ		Горизонтальное проложение (S), м	Описание прохождения части границ	Сведения о согласовании местоположения границ (согласовано/спорное)
от т.	до т.			
1	2	3	4	5
н4058У	н4059У	6,74	—	согласовано
н4059У	н4060У	4,89		
н4060У	н4061У	103,46		
н4061У	н4062У	28,98		
н4062У	н4063У	103,26		
н4063У	н4058У	18,00		

3. Сведения о характеристиках уточняемого земельного участка с кадастровым номером 68:20:2201020:38 :

№ п/п	Наименование характеристики земельного участка	Значение характеристики
1	2	3
1.	Адрес земельного участка	—
1.1.	Сведения о местоположении земельного участка (при отсутствии адреса) в структурированном в соответствии с федеральной информационной адресной системой виде	—
1.2.	Дополнительные сведения о местоположении земельного участка	—
2.	Площадь земельного участка ± величина погрешности определения (вычисления) площади (Р ± ΔР), м²	3 000 ± 19,00
3.	Формула, примененная для вычисления предельной погрешности определения площади земельного участка, с подставленными значениями и итоговые (вычисленные) значения	3,5*0,10*√(3 000,00) = 19
4.	Площадь земельного участка согласно сведениям Единого государственного реестра недвижимости (Ркад), м²	3 000,00
5.	Оценка расхождения Р и Ркад (Р - Ркад), м²	0
6.	Предельный минимальный и максимальный размеры земельного участка (Рмин и Рмакс), м²	Рмин = 300 Рмакс = 5 000
7.	Вид (виды) разрешенного использования	—
7.1.	Дополнительные сведения об использовании земельного участка	—
8.	Кадастровый или иной государственный учетный номер (инвентарный) здания, сооружения, объекта незавершенного строительства, расположенного на земельном участке	68:20:2201020:68

1	2	3
9.	Сведения о земельных участках (землях общего пользования, территории общего пользования), посредством которых обеспечивается доступ	Земли общего пользования
10.	Иные сведения	—

4. Пояснения к сведениям об уточняемом земельном участке с кадастровым номером 68:20:2201020:38 :

1.	—

1. Сведения о характерных точках границ уточняемого земельного участка с кадастровым номером 68:20:2201020:39 :

Система координат МСК-68, зона 1 Зона № 1

Обозначение характерных точек границ	Координаты, м				Метод определения координат	Формулы, примененные для расчета средней квадратической погрешности определения координат характерных точек границ (Mt), с подставленными в такие формулы значениями и итоговые (вычисленные) значения Mt, м	Описание закрепления точки
	содержатся в Едином государственном реестре недвижимости		определены в результате выполнения комплексных кадастровых работ				
	X	Y	X	Y			
1	2	3	4	5	6	7	8
н4052У	—	—	455 215,42	1 236 999,01	Метод спутниковых геодезических измерений (определений)	√(0,08^2 + 0,06^2) = 0,10	—
н4053У	—	—	455 226,96	1 237 016,40			
н4054У	—	—	455 239,36	1 237 033,79			
н4055У	—	—	455 332,89	1 237 162,51			
н4056У	—	—	455 321,97	1 237 170,91			
н4057У	—	—	455 200,28	1 237 006,62			
н4052У	—	—	455 215,42	1 236 999,01			

2. Сведения о частях границ уточняемого земельного участка с кадастровым номером 68:20:2201020:39 :

Обозначение части границ		Горизонтальное проложение (S), м	Описание прохождения части границ	Сведения о согласовании местоположения границ (согласовано/спорное)
от т.	до т.			

1	2	3	4	5
н4052У	н4053У	20,87	—	согласовано
н4053У	н4054У	21,36		
н4054У	н4055У	159,11		
н4055У	н4056У	13,78		
н4056У	н4057У	204,45		
н4057У	н4052У	16,94		

3. Сведения о характеристиках уточняемого земельного участка с кадастровым номером 68:20:2201020:39 :

№ п/п	Наименование характеристики земельного участка	Значение характеристики
1	2	3
1.	Адрес земельного участка	—
1.1.	Сведения о местоположении земельного участка (при отсутствии адреса) в структурированном в соответствии с федеральной информационной адресной системой виде	—
1.2.	Дополнительные сведения о местоположении земельного участка	—
2.	Площадь земельного участка ± величина погрешности определения (вычисления) площади (Р ± ΔР), м²	3 000 ± 19,00
3.	Формула, примененная для вычисления предельной погрешности определения площади земельного участка, с подставленными значениями и итоговые (вычисленные) значения	3,5*0,10*√(3 000,00) = 19
4.	Площадь земельного участка согласно сведениям Единого государственного реестра недвижимости (Ркад), м²	3 000,00
5.	Оценка расхождения Р и Ркад (Р - Ркад), м²	0
6.	Предельный минимальный и максимальный размеры земельного участка (Рмин и Рмакс), м²	Рмин = 300 Рмакс = 5 000
7.	Вид (виды) разрешенного использования	—
7.1.	Дополнительные сведения об использовании земельного участка	—
8.	Кадастровый или иной государственный учетный номер (инвентарный) здания, сооружения, объекта незавершенного строительства, расположенного на земельном участке	68:20:2201020:69
9.	Сведения о земельных участках (землях общего пользования, территории общего пользования), посредством которых обеспечивается доступ	Земли общего пользования
10.	Иные сведения	—

4. Пояснения к сведениям об уточняемом земельном участке с кадастровым номером 68:20:2201020:39 :

1.	—

1. Сведения о характерных точках границ уточняемого земельного участка с кадастровым номером 68:20:2201020:40 :

Система координат МСК-68, зона 1 Зона № 1

Обозначение характерных точек границ	Координаты, м				Метод определения координат	Формулы, примененные для расчета средней квадратической погрешности определения координат характерных точек границ (Mt), с подставленными в такие формулы значениями и итоговые (вычисленные) значения Mt, м	Описание закрепления точки
	содержатся в Едином государственном реестре недвижимости		определены в результате выполнения комплексных кадастровых работ				
	X	Y	X	Y			
1	2	3	4	5	6	7	8
н4048У	—	—	455 231,53	1 236 983,57	Метод спутниковых геодезических измерений (определений)	√(0,08^2 + 0,06^2) = 0,10	—
н4047У	—	—	455 312,06	1 237 085,73			
н4049У	—	—	455 291,12	1 237 101,30			
н4050У	—	—	455 229,00	1 237 014,87			
н4051У	—	—	455 216,43	1 236 994,88			
н4048У	—	—	455 231,53	1 236 983,57			

2. Сведения о частях границ уточняемого земельного участка с кадастровым номером 68:20:2201020:40 :

Обозначение части границ		Горизонтальное проложение (S), м	Описание прохождения части границ	Сведения о согласовании местоположения границ (согласовано/спорное)
от т.	до т.			
1	2	3	4	5
н4048У	н4047У	130,08	—	согласовано
н4047У	н4049У	26,09		
н4049У	н4050У	106,44		
н4050У	н4051У	23,61		
н4051У	н4048У	18,87		

3. Сведения о характеристиках уточняемого земельного участка с кадастровым номером 68:20:2201020:40 :		
№ п/п	Наименование характеристики земельного участка	Значение характеристики
1	2	3
1.	Адрес земельного участка	—
1.1.	Сведения о местоположении земельного участка (при отсутствии адреса) в структурированном в соответствии с федеральной информационной адресной системой виде	—
1.2.	Дополнительные сведения о местоположении земельного участка	—
2.	Площадь земельного участка ± величина погрешности определения (вычисления) площади (Р ± ΔР), м²	3 000 ± 19,00
3.	Формула, примененная для вычисления предельной погрешности определения площади земельного участка, с подставленными значениями и итоговые (вычисленные) значения	3,5*0,10*√(3 000,00) = 19
4.	Площадь земельного участка согласно сведениям Единого государственного реестра недвижимости (Ркад), м²	3 000,00
5.	Оценка расхождения Р и Ркад (Р - Ркад), м²	0
6.	Предельный минимальный и максимальный размеры земельного участка (Рмин и Рмакс), м²	Рмин = 300 Рмакс = 5 000
7.	Вид (виды) разрешенного использования	—
7.1.	Дополнительные сведения об использовании земельного участка	—
8.	Кадастровый или иной государственный учетный номер (инвентарный) здания, сооружения, объекта незавершенного строительства, расположенного на земельном участке	—
9.	Сведения о земельных участках (землях общего пользования, территории общего пользования), посредством которых обеспечивается доступ	Земли общего пользования
10.	Иные сведения	—
4. Пояснения к сведениям об уточняемом земельном участке с кадастровым номером 68:20:2201020:40 :		
1.	—	

1. Сведения о характерных точках границ уточняемого земельного участка с кадастровым номером 68:20:2201020:42 :

Система координат МСК-68, зона 1 Зона № 1

Обозначение характерных точек границ	Координаты, м				Метод определения координат	Формулы, примененные для расчета средней квадратической погрешности определения координат характерных точек границ (Mt), с подставленными в такие формулы значениями и итоговые (вычисленные) значения Mt, м	Описание закрепления точки
	содержатся в Едином государственном реестре недвижимости		определены в результате выполнения комплексных кадастровых работ				
	X	Y	X	Y			
1	2	3	4	5	6	7	8
н4043У	—	—	455 242,88	1 236 973,62	Метод спутниковых геодезических измерений (определений)	√(0,08^2 + 0,06^2) = 0,10	—
н4044У	—	—	455 252,68	1 236 987,50			
н4030У	—	—	455 257,18	1 236 983,54			
н4036У	—	—	455 295,36	1 237 032,14			
н4045У	—	—	455 342,44	1 237 091,36			
н4046У	—	—	455 325,88	1 237 103,26			
н4047У	—	—	455 312,06	1 237 085,73			
н4048У	—	—	455 231,53	1 236 983,57			
н4043У	—	—	455 242,88	1 236 973,62			

2. Сведения о частях границ уточняемого земельного участка с кадастровым номером 68:20:2201020:42 :

Обозначение части границ		Горизонтальное проложение (S), м	Описание прохождения части границ	Сведения о согласовании местоположения границ (согласовано/спорное)
от т.	до т.			
1	2	3	4	5
н4043У	н4044У	16,99	—	согласовано
н4044У	н4030У	5,99		

1	2	3	4	5
н4030У	н4036У	61,80	—	согласовано
н4036У	н4045У	75,65		
н4045У	н4046У	20,39		
н4046У	н4047У	22,32		
н4047У	н4048У	130,08		
н4048У	н4043У	15,09		

3. Сведения о характеристиках уточняемого земельного участка с кадастровым номером 68:20:2201020:42 :

№ п/п	Наименование характеристики земельного участка	Значение характеристики
1	2	3
1.	Адрес земельного участка	—
1.1.	Сведения о местоположении земельного участка (при отсутствии адреса) в структурированном в соответствии с федеральной информационной адресной системой виде	—
1.2.	Дополнительные сведения о местоположении земельного участка	—
2.	Площадь земельного участка ± величина погрешности определения (вычисления) площади (Р ± ΔР), м²	3 000 ± 19,00
3.	Формула, примененная для вычисления предельной погрешности определения площади земельного участка, с подставленными значениями и итоговые (вычисленные) значения	3,5*0,10*√(3 000,00) = 19
4.	Площадь земельного участка согласно сведениям Единого государственного реестра недвижимости (Ркад), м²	3 000,00
5.	Оценка расхождения Р и Ркад (Р - Ркад), м²	0
6.	Предельный минимальный и максимальный размеры земельного участка (Рмин и Рмакс), м²	Рмин = 300 Рмакс = 5 000
7.	Вид (виды) разрешенного использования	—
7.1.	Дополнительные сведения об использовании земельного участка	—
8.	Кадастровый или иной государственный учетный номер (инвентарный) здания, сооружения, объекта незавершенного строительства, расположенного на земельном участке	—
9.	Сведения о земельных участках (землях общего пользования, территории общего пользования), посредством которых обеспечивается доступ	Земли общего пользования
10.	Иные сведения	—

4. Пояснения к сведениям об уточняемом земельном участке с кадастровым номером 68:20:2201020:42 :

1.	—

1. Сведения о характерных точках границ уточняемого земельного участка с кадастровым номером 68:20:2201020:43 :

Система координат МСК-68, зона 1 Зона № 1

Обозначение характерных точек границ	Координаты, м				Метод определения координат	Формулы, примененные для расчета средней квадратической погрешности определения координат характерных точек границ (Mt), с подставленными в такие формулы значениями и итоговые (вычисленные) значения Mt, м	Описание закрепления точки
	содержатся в Едином государственном реестре недвижимости		определены в результате выполнения комплексных кадастровых работ				
	X	Y	X	Y			
1	2	3	4	5	6	7	8
н4030У	—	—	455 257,18	1 236 983,54	Метод спутниковых геодезических измерений (определений)	√(0,08^2 + 0,06^2) = 0,10	—
н4031У	—	—	455 266,03	1 236 976,85			
н4032У	—	—	455 289,43	1 236 961,15			
н4033У	—	—	455 301,89	1 236 952,78			
н4034У	—	—	455 307,91	1 236 960,83			
н4035У	—	—	455 337,88	1 236 998,10			
н4036У	—	—	455 295,36	1 237 032,14			
н4030У	—	—	455 257,18	1 236 983,54			

2. Сведения о частях границ уточняемого земельного участка с кадастровым номером 68:20:2201020:43 :

Обозначение части границ		Горизонтальное проложение (S), м	Описание прохождения части границ	Сведения о согласовании местоположения границ (согласовано/спорное)
от т.	до т.			
1	2	3	4	5
н4030У	н4031У	11,09	—	согласовано
н4031У	н4032У	28,18		

1	2	3	4	5
н4032У	н4033У	15,01	—	согласовано
н4033У	н4034У	10,05		
н4034У	н4035У	47,83		
н4035У	н4036У	54,47		
н4036У	н4030У	61,80		

3. Сведения о характеристиках уточняемого земельного участка с кадастровым номером 68:20:2201020:43 :

№ п/п	Наименование характеристики земельного участка	Значение характеристики
1	2	3
1.	Адрес земельного участка	—
1.1.	Сведения о местоположении земельного участка (при отсутствии адреса) в структурированном в соответствии с федеральной информационной адресной системой виде	—
1.2.	Дополнительные сведения о местоположении земельного участка	—
2.	Площадь земельного участка ± величина погрешности определения (вычисления) площади (Р ± ΔР), м²	3 255 ± 20,00
3.	Формула, примененная для вычисления предельной погрешности определения площади земельного участка, с подставленными значениями и итоговые (вычисленные) значения	3,5*0,10*√(3 255,00) = 20
4.	Площадь земельного участка согласно сведениям Единого государственного реестра недвижимости (Ркад), м²	3 000,00
5.	Оценка расхождения Р и Ркад (Р - Ркад), м²	255
6.	Предельный минимальный и максимальный размеры земельного участка (Рмин и Рмакс), м²	Рмин = 300 Рмакс = 5 000
7.	Вид (виды) разрешенного использования	—
7.1.	Дополнительные сведения об использовании земельного участка	—
8.	Кадастровый или иной государственный учетный номер (инвентарный) здания, сооружения, объекта незавершенного строительства, расположенного на земельном участке	—
9.	Сведения о земельных участках (землях общего пользования, территории общего пользования), посредством которых обеспечивается доступ	Земли общего пользования
10.	Иные сведения	—

4. Пояснения к сведениям об уточняемом земельном участке с кадастровым номером 68:20:2201020:43 :

1.	—

1. Сведения о характерных точках границ уточняемого земельного участка с кадастровым номером 68:20:2201020:44 :

Система координат МСК-68, зона 1 Зона № 1

Обозначение характерных точек границ	Координаты, м				Метод определения координат	Формулы, примененные для расчета средней квадратической погрешности определения координат характерных точек границ (Mt), с подставленными в такие формулы значениями и итоговые (вычисленные) значения Mt, м	Описание закрепления точки
	содержатся в Едином государственном реестре недвижимости		определены в результате выполнения комплексных кадастровых работ				
	X	Y	X	Y			
1	2	3	4	5	6	7	8
н4037У	—	—	455 257,19	1 236 893,01	Метод спутниковых геодезических измерений (определений)	√(0,08^2 + 0,06^2) = 0,10	—
н4033У	—	—	455 301,89	1 236 952,78			
н4032У	—	—	455 289,43	1 236 961,15			
н4031У	—	—	455 266,03	1 236 976,85			
н4038У	—	—	455 260,56	1 236 969,28			
н4039У	—	—	455 257,20	1 236 971,59			
н4040У	—	—	455 228,42	1 236 927,86			
н4037У	—	—	455 257,19	1 236 893,01			

2. Сведения о частях границ уточняемого земельного участка с кадастровым номером 68:20:2201020:44 :

Обозначение части границ		Горизонтальное проложение (S), м	Описание прохождения части границ	Сведения о согласовании местоположения границ (согласовано/спорное)
от т.	до т.			
1	2	3	4	5
н4037У	н4033У	74,64	—	согласовано
н4033У	н4032У	15,01		
н4032У	н4031У	28,18		

1	2	3	4	5
н4031У	н4038У	9,34	—	согласовано
н4038У	н4039У	4,08		
н4039У	н4040У	52,35		
н4040У	н4037У	45,19		

3. Сведения о характеристиках уточняемого земельного участка с кадастровым номером 68:20:2201020:44 :

№ п/п	Наименование характеристики земельного участка	Значение характеристики
1	2	3
1.	Адрес земельного участка	—
1.1.	Сведения о местоположении земельного участка (при отсутствии адреса) в структурированном в соответствии с федеральной информационной адресной системой виде	—
1.2.	Дополнительные сведения о местоположении земельного участка	—
2.	Площадь земельного участка ± величина погрешности определения (вычисления) площади (Р ± ΔР), м²	3 068 ± 19,00
3.	Формула, примененная для вычисления предельной погрешности определения площади земельного участка, с подставленными значениями и итоговые (вычисленные) значения	3,5*0,10*√(3 068,00) = 19
4.	Площадь земельного участка согласно сведениям Единого государственного реестра недвижимости (Ркад), м²	3 000,00
5.	Оценка расхождения Р и Ркад (Р - Ркад), м²	68
6.	Предельный минимальный и максимальный размеры земельного участка (Рмин и Рмакс), м²	Рмин = 300 Рмакс = 5 000
7.	Вид (виды) разрешенного использования	—
7.1.	Дополнительные сведения об использовании земельного участка	—
8.	Кадастровый или иной государственный учетный номер (инвентарный) здания, сооружения, объекта незавершенного строительства, расположенного на земельном участке	68:20:0000000:3350
9.	Сведения о земельных участках (землях общего пользования, территории общего пользования), посредством которых обеспечивается доступ	Земли общего пользования
10.	Иные сведения	—

4. Пояснения к сведениям об уточняемом земельном участке с кадастровым номером 68:20:2201020:44 :

1.	—

1. Сведения о характерных точках границ уточняемого земельного участка с кадастровым номером 68:20:2201020:46 :

Система координат МСК-68, зона 1 Зона № 1

Обозначение характерных точек границ	Координаты, м				Метод определения координат	Формулы, примененные для расчета средней квадратической погрешности определения координат характерных точек границ (Mt), с подставленными в такие формулы значениями и итоговые (вычисленные) значения Mt, м	Описание закрепления точки
	содержатся в Едином государственном реестре недвижимости		определены в результате выполнения комплексных кадастровых работ				
	X	Y	X	Y			
1	2	3	4	5	6	7	8
н4029У	—	—	455 275,56	1 236 868,14	Метод спутниковых геодезических измерений (определений)	√(0,08^2 + 0,06^2) = 0,10	—
н4028У	—	—	455 303,19	1 236 910,96			
н4027У	—	—	455 357,52	1 236 980,42			
н4041У	—	—	455 365,61	1 236 990,42			
н4042У	—	—	455 345,71	1 237 007,97			
н4035У	—	—	455 337,88	1 236 998,10			
н4034У	—	—	455 307,91	1 236 960,83			
н4033У	—	—	455 301,89	1 236 952,78			
н4037У	—	—	455 257,19	1 236 893,01			
н4029У	—	—	455 275,56	1 236 868,14			

2. Сведения о частях границ уточняемого земельного участка с кадастровым номером 68:20:2201020:46 :

Обозначение части границ		Горизонтальное проложение (S), м	Описание прохождения части границ	Сведения о согласовании местоположения границ (согласовано/спорное)
от т.	до т.			
1	2	3	4	5

1	2	3	4	5
н4029У	н4028У	50,96	—	согласовано
н4028У	н4027У	88,18		
н4027У	н4041У	12,86		
н4041У	н4042У	26,53		
н4042У	н4035У	12,60		
н4035У	н4034У	47,83		
н4034У	н4033У	10,05		
н4033У	н4037У	74,64		
н4037У	н4029У	30,92		

3. Сведения о характеристиках уточняемого земельного участка с кадастровым номером 68:20:2201020:46 :

№ п/п	Наименование характеристики земельного участка	Значение характеристики
1	2	3
1.	Адрес земельного участка	—
1.1.	Сведения о местоположении земельного участка (при отсутствии адреса) в структурированном в соответствии с федеральной информационной адресной системой виде	—
1.2.	Дополнительные сведения о местоположении земельного участка	—
2.	Площадь земельного участка ± величина погрешности определения (вычисления) площади (Р ± ΔР), м²	4 000 ± 22,00
3.	Формула, примененная для вычисления предельной погрешности определения площади земельного участка, с подставленными значениями и итоговые (вычисленные) значения	3,5*0,10*√(4 000,00) = 22
4.	Площадь земельного участка согласно сведениям Единого государственного реестра недвижимости (Ркад), м²	4 000,00
5.	Оценка расхождения Р и Ркад (Р - Ркад), м²	0
6.	Предельный минимальный и максимальный размеры земельного участка (Рмин и Рмакс), м²	Рмин = 300 Рмакс = 5 000
7.	Вид (виды) разрешенного использования	—
7.1.	Дополнительные сведения об использовании земельного участка	—
8.	Кадастровый или иной государственный учетный номер (инвентарный) здания, сооружения, объекта незавершенного строительства, расположенного на земельном участке	68:20:0000000:3350

1	2	3
9.	Сведения о земельных участках (землях общего пользования, территории общего пользования), посредством которых обеспечивается доступ	Земли общего пользования
10.	Иные сведения	—

4. Пояснения к сведениям об уточняемом земельном участке с кадастровым номером 68:20:2201020:46 :

1.	—

1. Сведения о характерных точках границ уточняемого земельного участка с кадастровым номером 68:20:2201020:47 :

Система координат МСК-68, зона 1 Зона № 1

Обозначение характерных точек границ	Координаты, м				Метод определения координат	Формулы, примененные для расчета средней квадратической погрешности определения координат характерных точек границ (Mt), с подставленными в такие формулы значениями и итоговые (вычисленные) значения Mt, м	Описание закрепления точки
	содержатся в Едином государственном реестре недвижимости		определены в результате выполнения комплексных кадастровых работ				
	X	Y	X	Y			
1	2	3	4	5	6	7	8
н4026У	—	—	455 291,07	1 236 851,52	Метод спутниковых геодезических измерений (определений)	√(0,08^2 + 0,06^2) = 0,10	—
н4025У	—	—	455 330,96	1 236 915,52			
н4024У	—	—	455 375,69	1 236 964,58			
н4027У	—	—	455 357,52	1 236 980,42			
н4028У	—	—	455 303,19	1 236 910,96			
н4029У	—	—	455 275,56	1 236 868,14			
н4026У	—	—	455 291,07	1 236 851,52			

2. Сведения о частях границ уточняемого земельного участка с кадастровым номером 68:20:2201020:47 :

Обозначение части границ		Горизонтальное проложение (S), м	Описание прохождения части границ	Сведения о согласовании местоположения границ (согласовано/спорное)
от т.	до т.			

1	2	3	4	5
н4026У	н4025У	75,41	—	согласовано
н4025У	н4024У	66,39		
н4024У	н4027У	24,11		
н4027У	н4028У	88,18		
н4028У	н4029У	50,96		
н4029У	н4026У	22,73		

3. Сведения о характеристиках уточняемого земельного участка с кадастровым номером 68:20:2201020:47 :

№ п/п	Наименование характеристики земельного участка	Значение характеристики
1	2	3
1.	Адрес земельного участка	—
1.1.	Сведения о местоположении земельного участка (при отсутствии адреса) в структурированном в соответствии с федеральной информационной адресной системой виде	—
1.2.	Дополнительные сведения о местоположении земельного участка	—
2.	Площадь земельного участка ± величина погрешности определения (вычисления) площади (Р ± ΔР), м²	3 000 ± 19,00
3.	Формула, примененная для вычисления предельной погрешности определения площади земельного участка, с подставленными значениями и итоговые (вычисленные) значения	3,5*0,10*√(3 000,00) = 19
4.	Площадь земельного участка согласно сведениям Единого государственного реестра недвижимости (Ркад), м²	3 000,00
5.	Оценка расхождения Р и Ркад (Р - Ркад), м²	0
6.	Предельный минимальный и максимальный размеры земельного участка (Рмин и Рмакс), м²	Рмин = 300 Рмакс = 5 000
7.	Вид (виды) разрешенного использования	—
7.1.	Дополнительные сведения об использовании земельного участка	—
8.	Кадастровый или иной государственный учетный номер (инвентарный) здания, сооружения, объекта незавершенного строительства, расположенного на земельном участке	68:20:0000000:3350
9.	Сведения о земельных участках (землях общего пользования, территории общего пользования), посредством которых обеспечивается доступ	Земли общего пользования
10.	Иные сведения	—

4. Пояснения к сведениям об уточняемом земельном участке с кадастровым номером 68:20:2201020:47 :

1.	—

1. Сведения о характерных точках границ уточняемого земельного участка с кадастровым номером 68:20:2201020:48 :

Система координат МСК-68, зона 1 Зона № 1

Обозначение характерных точек границ	Координаты, м				Метод определения координат	Формулы, примененные для расчета средней квадратической погрешности определения координат характерных точек границ (Mt), с подставленными в такие формулы значениями и итоговые (вычисленные) значения Mt, м	Описание закрепления точки
	содержатся в Едином государственном реестре недвижимости		определены в результате выполнения комплексных кадастровых работ				
	X	Y	X	Y			
1	2	3	4	5	6	7	8
н4020У	—	—	455 312,31	1 236 837,38	Метод спутниковых геодезических измерений (определений)	√(0,08^2 + 0,06^2) = 0,10	—
н4021У	—	—	455 350,49	1 236 898,11			
н4022У	—	—	455 404,20	1 236 956,42			
н4023У	—	—	455 385,52	1 236 975,37			
н4024У	—	—	455 375,69	1 236 964,58			
н4025У	—	—	455 330,96	1 236 915,52			
н4026У	—	—	455 291,07	1 236 851,52			
н4020У	—	—	455 312,31	1 236 837,38			

2. Сведения о частях границ уточняемого земельного участка с кадастровым номером 68:20:2201020:48 :

Обозначение части границ		Горизонтальное проложение (S), м	Описание прохождения части границ	Сведения о согласовании местоположения границ (согласовано/спорное)
от т.	до т.			
1	2	3	4	5
н4020У	н4021У	71,73	—	согласовано
н4021У	н4022У	79,28		

1	2	3	4	5
н4022У	н4023У	26,61	—	согласовано
н4023У	н4024У	14,60		
н4024У	н4025У	66,39		
н4025У	н4026У	75,41		
н4026У	н4020У	25,52		

3. Сведения о характеристиках уточняемого земельного участка с кадастровым номером 68:20:2201020:48 :

№ п/п	Наименование характеристики земельного участка	Значение характеристики
1	2	3
1.	Адрес земельного участка	—
1.1.	Сведения о местоположении земельного участка (при отсутствии адреса) в структурированном в соответствии с федеральной информационной адресной системой виде	—
1.2.	Дополнительные сведения о местоположении земельного участка	—
2.	Площадь земельного участка ± величина погрешности определения (вычисления) площади (Р ± ΔР), м²	4 000 ± 22,00
3.	Формула, примененная для вычисления предельной погрешности определения площади земельного участка, с подставленными значениями и итоговые (вычисленные) значения	3,5*0,10*√(4 000,00) = 22
4.	Площадь земельного участка согласно сведениям Единого государственного реестра недвижимости (Ркад), м²	4 000,00
5.	Оценка расхождения Р и Ркад (Р - Ркад), м²	0
6.	Предельный минимальный и максимальный размеры земельного участка (Рмин и Рмакс), м²	Рмин = 300 Рмакс = 5 000
7.	Вид (виды) разрешенного использования	—
7.1.	Дополнительные сведения об использовании земельного участка	—
8.	Кадастровый или иной государственный учетный номер (инвентарный) здания, сооружения, объекта незавершенного строительства, расположенного на земельном участке	—
9.	Сведения о земельных участках (землях общего пользования, территории общего пользования), посредством которых обеспечивается доступ	Земли общего пользования
10.	Иные сведения	—

4. Пояснения к сведениям об уточняемом земельном участке с кадастровым номером 68:20:2201020:48 :

1.	—

1. Сведения о характерных точках границ уточняемого земельного участка с кадастровым номером 68:20:2201020:49 :

Система координат МСК-68, зона 1 Зона № 1

Обозначение характерных точек границ	Координаты, м				Метод определения координат	Формулы, примененные для расчета средней квадратической погрешности определения координат характерных точек границ (Mt), с подставленными в такие формулы значениями и итоговые (вычисленные) значения Mt, м	Описание закрепления точки
	содержатся в Едином государственном реестре недвижимости		определены в результате выполнения комплексных кадастровых работ				
	X	Y	X	Y			
1	2	3	4	5	6	7	8
н4014У	—	—	455 334,31	1 236 853,28	Метод спутниковых геодезических измерений (определений)	√(0,08^2 + 0,06^2) = 0,10	—
н4015У	—	—	455 350,43	1 236 840,39			
н4016У	—	—	455 422,83	1 236 908,40			
н4017У	—	—	455 399,16	1 236 932,57			
н4018У	—	—	455 349,61	1 236 879,60			
н4019У	—	—	455 339,45	1 236 864,19			
н4014У	—	—	455 334,31	1 236 853,28			

2. Сведения о частях границ уточняемого земельного участка с кадастровым номером 68:20:2201020:49 :

Обозначение части границ		Горизонтальное проложение (S), м	Описание прохождения части границ	Сведения о согласовании местоположения границ (согласовано/спорное)
от т.	до т.			
1	2	3	4	5
н4014У	н4015У	20,64	—	согласовано
н4015У	н4016У	99,33		
н4016У	н4017У	33,83		
н4017У	н4018У	72,53		
н4018У	н4019У	18,46		

1	2	3	4	5
н4019У	н4014У	12,06	—	согласовано

3. Сведения о характеристиках уточняемого земельного участка с кадастровым номером 68:20:2201020:49 :

№ п/п	Наименование характеристики земельного участка	Значение характеристики
1	2	3
1.	Адрес земельного участка	—
1.1.	Сведения о местоположении земельного участка (при отсутствии адреса) в структурированном в соответствии с федеральной информационной адресной системой виде	—
1.2.	Дополнительные сведения о местоположении земельного участка	—
2.	Площадь земельного участка ± величина погрешности определения (вычисления) площади (Р ± ΔР), м²	3 000 ± 19,00
3.	Формула, примененная для вычисления предельной погрешности определения площади земельного участка, с подставленными значениями и итоговые (вычисленные) значения	3,5*0,10*√(3 000,00) = 19
4.	Площадь земельного участка согласно сведениям Единого государственного реестра недвижимости (Ркад), м²	3 000,00
5.	Оценка расхождения Р и Ркад (Р - Ркад), м²	0
6.	Предельный минимальный и максимальный размеры земельного участка (Рмин и Рмакс), м²	Рмин = 300 Рмакс = 5 000
7.	Вид (виды) разрешенного использования	—
7.1.	Дополнительные сведения об использовании земельного участка	—
8.	Кадастровый или иной государственный учетный номер (инвентарный) здания, сооружения, объекта незавершенного строительства, расположенного на земельном участке	—
9.	Сведения о земельных участках (землях общего пользования, территории общего пользования), посредством которых обеспечивается доступ	Земли общего пользования
10.	Иные сведения	—

4. Пояснения к сведениям об уточняемом земельном участке с кадастровым номером 68:20:2201020:49 :

1.	—

1. Сведения о характерных точках границ уточняемого земельного участка с кадастровым номером 68:20:2201020:50 :

Система координат МСК-68, зона 1 Зона № 1

Обозначение характерных точек границ	Координаты, м				Метод определения координат	Формулы, примененные для расчета средней квадратической погрешности определения координат характерных точек границ (Mt), с подставленными в такие формулы значениями и итоговые (вычисленные) значения Mt, м	Описание закрепления точки
	содержатся в Едином государственном реестре недвижимости		определены в результате выполнения комплексных кадастровых работ				
	X	Y	X	Y			
1	2	3	4	5	6	7	8
н4005У	—	—	455 419,69	1 236 695,73	Метод спутниковых геодезических измерений (определений)	√(0,08^2 + 0,06^2) = 0,10	—
н4004У	—	—	455 524,23	1 236 674,00			
н4012У	—	—	455 531,01	1 236 705,46			
н4013У	—	—	455 426,64	1 236 719,37			
н4005У	—	—	455 419,69	1 236 695,73			

2. Сведения о частях границ уточняемого земельного участка с кадастровым номером 68:20:2201020:50 :

Обозначение части границ		Горизонтальное проложение (S), м	Описание прохождения части границ	Сведения о согласовании местоположения границ (согласовано/спорное)
от т.	до т.			
1	2	3	4	5
н4005У	н4004У	106,77	—	согласовано
н4004У	н4012У	32,18		
н4012У	н4013У	105,29		
н4013У	н4005У	24,64		

3. Сведения о характеристиках уточняемого земельного участка с кадастровым номером 68:20:2201020:50 :

№ п/п	Наименование характеристики земельного участка	Значение характеристики
1	2	3

1	2	3
1.	Адрес земельного участка	—
1.1.	Сведения о местоположении земельного участка (при отсутствии адреса) в структурированном в соответствии с федеральной информационной адресной системой виде	—
1.2.	Дополнительные сведения о местоположении земельного участка	—
2.	Площадь земельного участка ± величина погрешности определения (вычисления) площади (Р ± ΔР), м²	3 000 ± 19,00
3.	Формула, примененная для вычисления предельной погрешности определения площади земельного участка, с подставленными значениями и итоговые (вычисленные) значения	3,5*0,10*√(3 000,00) = 19
4.	Площадь земельного участка согласно сведениям Единого государственного реестра недвижимости (Ркад), м²	3 000,00
5.	Оценка расхождения Р и Ркад (Р - Ркад), м²	0
6.	Предельный минимальный и максимальный размеры земельного участка (Рмин и Рмакс), м²	Рмин = 300 Рмакс = 5 000
7.	Вид (виды) разрешенного использования	—
7.1.	Дополнительные сведения об использовании земельного участка	—
8.	Кадастровый или иной государственный учетный номер (инвентарный) здания, сооружения, объекта незавершенного строительства, расположенного на земельном участке	—
9.	Сведения о земельных участках (землях общего пользования, территории общего пользования), посредством которых обеспечивается доступ	Земли общего пользования
10.	Иные сведения	—
4. Пояснения к сведениям об уточняемом земельном участке с кадастровым номером 68:20:2201020:50 :		
1.	—	

1. Сведения о характерных точках границ уточняемого земельного участка с кадастровым номером 68:20:2201020:51 :

Система координат МСК-68, зона 1 Зона № 1

Обозначение характерных точек границ	Координаты, м				Метод определения координат	Формулы, примененные для расчета средней квадратической погрешности определения координат характерных точек границ (Mt), с подставленными в такие формулы значениями и итоговые (вычисленные) значения Mt, м	Описание закрепления точки
	содержатся в Едином государственном реестре недвижимости		определены в результате выполнения комплексных кадастровых работ				
	X	Y	X	Y			
1	2	3	4	5	6	7	8
н4002У	—	—	455 551,08	1 236 646,45	Метод спутниковых геодезических измерений (определений)	√(0,08^2 + 0,06^2) = 0,10	—
н4003У	—	—	455 556,51	1 236 667,30			
н4004У	—	—	455 524,23	1 236 674,00			
н4005У	—	—	455 419,69	1 236 695,73			
н4006У	—	—	455 413,23	1 236 676,63			
н4007У	—	—	455 446,32	1 236 667,72			
н4008У	—	—	455 495,37	1 236 658,37			
н4002У	—	—	455 551,08	1 236 646,45			

2. Сведения о частях границ уточняемого земельного участка с кадастровым номером 68:20:2201020:51 :

Обозначение части границ		Горизонтальное проложение (S), м	Описание прохождения части границ	Сведения о согласовании местоположения границ (согласовано/спорное)
от т.	до т.			
1	2	3	4	5
н4002У	н4003У	21,55	—	согласовано
н4003У	н4004У	32,97		
н4004У	н4005У	106,77		
н4005У	н4006У	20,16		

1	2	3	4	5
н4006У	н4007У	34,27	—	согласовано
н4007У	н4008У	49,93		
н4008У	н4002У	56,97		

3. Сведения о характеристиках уточняемого земельного участка с кадастровым номером 68:20:2201020:51 :

№ п/п	Наименование характеристики земельного участка	Значение характеристики
1	2	3
1.	Адрес земельного участка	—
1.1.	Сведения о местоположении земельного участка (при отсутствии адреса) в структурированном в соответствии с федеральной информационной адресной системой виде	—
1.2.	Дополнительные сведения о местоположении земельного участка	—
2.	Площадь земельного участка ± величина погрешности определения (вычисления) площади (Р ± ΔР), м²	3 000 ± 19,00
3.	Формула, примененная для вычисления предельной погрешности определения площади земельного участка, с подставленными значениями и итоговые (вычисленные) значения	3,5*0,10*√(3 000,00) = 19
4.	Площадь земельного участка согласно сведениям Единого государственного реестра недвижимости (Ркад), м²	3 000,00
5.	Оценка расхождения Р и Ркад (Р - Ркад), м²	0
6.	Предельный минимальный и максимальный размеры земельного участка (Рмин и Рмакс), м²	Рмин = 300 Рмакс = 5 000
7.	Вид (виды) разрешенного использования	—
7.1.	Дополнительные сведения об использовании земельного участка	—
8.	Кадастровый или иной государственный учетный номер (инвентарный) здания, сооружения, объекта незавершенного строительства, расположенного на земельном участке	—
9.	Сведения о земельных участках (землях общего пользования, территории общего пользования), посредством которых обеспечивается доступ	Земли общего пользования
10.	Иные сведения	—

4. Пояснения к сведениям об уточняемом земельном участке с кадастровым номером 68:20:2201020:51 :

1.	—

1. Сведения о характерных точках границ уточняемого земельного участка с кадастровым номером 68:20:2201020:54 :

Система координат МСК-68, зона 1 Зона № 1

Обозначение характерных точек границ	Координаты, м				Метод определения координат	Формулы, примененные для расчета средней квадратической погрешности определения координат характерных точек границ (Mt), с подставленными в такие формулы значениями и итоговые (вычисленные) значения Mt, м	Описание закрепления точки
	содержатся в Едином государственном реестре недвижимости		определены в результате выполнения комплексных кадастровых работ				
	X	Y	X	Y			
1	2	3	4	5	6	7	8
н2279У	—	—	455 483,24	1 236 573,95	Метод спутниковых геодезических измерений (определений)	√(0,08^2 + 0,06^2) = 0,10	—
н2280У	—	—	455 492,24	1 236 602,27			
н2281У	—	—	455 397,64	1 236 631,09			
н2282У	—	—	455 388,49	1 236 601,43			
н2279У	—	—	455 483,24	1 236 573,95			

2. Сведения о частях границ уточняемого земельного участка с кадастровым номером 68:20:2201020:54 :

Обозначение части границ		Горизонтальное проложение (S), м	Описание прохождения части границ	Сведения о согласовании местоположения границ (согласовано/спорное)
от т.	до т.			
1	2	3	4	5
н2279У	н2280У	29,72	—	согласовано
н2280У	н2281У	98,89		
н2281У	н2282У	31,04		
н2282У	н2279У	98,65		

3. Сведения о характеристиках уточняемого земельного участка с кадастровым номером 68:20:2201020:54 :

№ п/п	Наименование характеристики земельного участка	Значение характеристики
1	2	3

1	2	3
1.	Адрес земельного участка	—
1.1.	Сведения о местоположении земельного участка (при отсутствии адреса) в структурированном в соответствии с федеральной информационной адресной системой виде	—
1.2.	Дополнительные сведения о местоположении земельного участка	—
2.	Площадь земельного участка ± величина погрешности определения (вычисления) площади (Р ± ΔР), м²	3 000 ± 19,00
3.	Формула, примененная для вычисления предельной погрешности определения площади земельного участка, с подставленными значениями и итоговые (вычисленные) значения	3,5*0,10*√(3 000,00) = 19
4.	Площадь земельного участка согласно сведениям Единого государственного реестра недвижимости (Ркад), м²	3 000,00
5.	Оценка расхождения Р и Ркад (Р - Ркад), м²	0
6.	Предельный минимальный и максимальный размеры земельного участка (Рмин и Рмакс), м²	Рмин = 300 Рмакс = 5 000
7.	Вид (виды) разрешенного использования	—
7.1.	Дополнительные сведения об использовании земельного участка	—
8.	Кадастровый или иной государственный учетный номер (инвентарный) здания, сооружения, объекта незавершенного строительства, расположенного на земельном участке	68:20:2201020:80
9.	Сведения о земельных участках (землях общего пользования, территории общего пользования), посредством которых обеспечивается доступ	Земли общего пользования
10.	Иные сведения	—
4. Пояснения к сведениям об уточняемом земельном участке с кадастровым номером 68:20:2201020:54 :		
1.	—	

1. Сведения о характерных точках границ уточняемого земельного участка с кадастровым номером 68:20:2201020:55 :

Система координат МСК-68, зона 1 Зона № 1

Обозначение характерных точек границ	Координаты, м				Метод определения координат	Формулы, примененные для расчета средней квадратической погрешности определения координат характерных точек границ (Mt), с подставленными в такие формулы значениями и итоговые (вычисленные) значения Mt, м	Описание закрепления точки
	содержатся в Едином государственном реестре недвижимости		определены в результате выполнения комплексных кадастровых работ				
	X	Y	X	Y			
1	2	3	4	5	6	7	8
н2283У	—	—	455 377,13	1 236 469,45	Метод спутниковых геодезических измерений (определений)	√(0,08^2 + 0,06^2) = 0,10	—
н2284У	—	—	455 376,73	1 236 513,48			
н2285У	—	—	455 360,55	1 236 552,08			
н2286У	—	—	455 331,78	1 236 553,48			
н2287У	—	—	455 330,83	1 236 521,43			
н2288У	—	—	455 344,73	1 236 476,75			
н2289У	—	—	455 370,54	1 236 468,81			
н2283У	—	—	455 377,13	1 236 469,45			

2. Сведения о частях границ уточняемого земельного участка с кадастровым номером 68:20:2201020:55 :

Обозначение части границ		Горизонтальное проложение (S), м	Описание прохождения части границ	Сведения о согласовании местоположения границ (согласовано/спорное)
от т.	до т.			
1	2	3	4	5
н2283У	н2284У	44,03	—	согласовано
н2284У	н2285У	41,85		
н2285У	н2286У	28,80		
н2286У	н2287У	32,06		

1	2	3	4	5
н2287У	н2288У	46,79	—	согласовано
н2288У	н2289У	27,00		
н2289У	н2283У	6,62		

3. Сведения о характеристиках уточняемого земельного участка с кадастровым номером 68:20:2201020:55 :

№ п/п	Наименование характеристики земельного участка	Значение характеристики
1	2	3
1.	Адрес земельного участка	—
1.1.	Сведения о местоположении земельного участка (при отсутствии адреса) в структурированном в соответствии с федеральной информационной адресной системой виде	—
1.2.	Дополнительные сведения о местоположении земельного участка	—
2.	Площадь земельного участка ± величина погрешности определения (вычисления) площади (Р ± ΔР), м²	3 000 ± 19,00
3.	Формула, примененная для вычисления предельной погрешности определения площади земельного участка, с подставленными значениями и итоговые (вычисленные) значения	3,5*0,10*√(3 000,00) = 19
4.	Площадь земельного участка согласно сведениям Единого государственного реестра недвижимости (Ркад), м²	3 000,00
5.	Оценка расхождения Р и Ркад (Р - Ркад), м²	0
6.	Предельный минимальный и максимальный размеры земельного участка (Рмин и Рмакс), м²	Рмин = 300 Рмакс = 5 000
7.	Вид (виды) разрешенного использования	—
7.1.	Дополнительные сведения об использовании земельного участка	—
8.	Кадастровый или иной государственный учетный номер (инвентарный) здания, сооружения, объекта незавершенного строительства, расположенного на земельном участке	68:20:2201020:82
9.	Сведения о земельных участках (землях общего пользования, территории общего пользования), посредством которых обеспечивается доступ	Земли общего пользования
10.	Иные сведения	—

4. Пояснения к сведениям об уточняемом земельном участке с кадастровым номером 68:20:2201020:55 :

1.	—

Сведения об уточняемых земельных участках, необходимые для исправления реестровых ошибок в сведениях о местоположении их границ

1. Сведения о характерных точках границ уточняемого земельного участка с кадастровым номером 68:20:2201020:1 :

Система координат МСК-68, зона 1 Зона № 1

Обозначение характерных точек границ	Координаты, м				Метод определения координат	Формулы, примененные для расчета средней квадратической погрешности определения координат характерных точек границ (Mt), с подставленными в такие формулы значениями и итоговые (вычисленные) значения Mt, м	Описание закрепления точки
	содержатся в Едином государственном реестре недвижимости		определены в результате выполнения комплексных кадастровых работ				
	X	Y	X	Y			
1	2	3	4	5	6	7	8
3882	66,42	80,16	—	—	Метод спутниковых геодезических измерений (определений)	0,10	—
3883	91,15	77,67	—	—			
3884	109,04	131,62	—	—			
3885	84,31	139,82	—	—			
н3886У	—	—	454 681,62	1 237 044,69		√(0,08^2 + 0,06^2) = 0,10	
н3887У	—	—	454 706,46	1 237 043,91			
н3888У	—	—	454 720,59	1 237 098,96			
н3889У	—	—	454 695,36	1 237 105,44			
3882	66,42	80,16	—	—		0,10	

2. Сведения о частях границ уточняемого земельного участка с кадастровым номером 68:20:2201020:1 :

Обозначение части границ		Горизонтальное проложение (S), м	Описание прохождения части границ	Сведения о согласовании местоположения границ (согласовано/спорное)
от т.	до т.			
1	2	3	4	5
н3886У	н3887У	24,85	—	согласовано

1	2	3	4	5
н3887У	н3888У	56,83	—	согласовано
н3888У	н3889У	26,05		
н3889У	н3886У	62,28		

3. Сведения о характеристиках уточняемого земельного участка с кадастровым номером 68:20:2201020:1 :

№ п/п	Наименование характеристики	Значение характеристики
1	2	3
1.	Адрес земельного участка	—
1.1.	Сведения о местоположении земельного участка (при отсутствии адреса) в структурированном в соответствии с федеральной информационной адресной системой виде	—
1.2.	Дополнительные сведения о местоположении земельного участка	—
2.	Площадь земельного участка ± величина погрешности определения (вычисления) площади (Р ± ΔР), м²	1 500 ± 14,00
3.	Формула, примененная для вычисления предельной погрешности определения площади земельного участка, с подставленными значениями и итоговые (вычисленные) значения	3,5*0,10*√(1 500,00) = 14
4.	Площадь земельного участка согласно сведениям Единого государственного реестра недвижимости (Ркад), м²	1 500,00
5.	Оценка расхождения Р и Ркад (Р - Ркад), м²	0
6.	Предельный минимальный и максимальный размеры земельного участка (Рмин и Рмакс), м²	Рмин = 300 Рмакс = 5 000
7.	Кадастровый или иной государственный учетный номер (инвентарный) здания, сооружения, объекта незавершенного строительства, расположенного на земельном участке	68:20:0000000:3350; 68:20:2201020:66
8.	Вид (виды) разрешенного использования	—
8.1.	Дополнительные сведения об использовании земельного участка	—
9.	Сведения о земельных участках (землях общего пользования, территории общего пользования), посредством которых обеспечивается доступ	Земли общего пользования
10.	Иные сведения	—

4. Пояснения к сведениям об уточняемом земельном участке с кадастровым номером 68:20:2201020:1 :

1.	—

1. Сведения о характерных точках границ уточняемого земельного участка с кадастровым номером 68:20:2201020:25 :

Система координат МСК-68, зона 1 Зона № 1

Обозначение характерных точек границ	Координаты, м				Метод определения координат	Формулы, примененные для расчета средней квадратической погрешности определения координат характерных точек границ (Mt), с подставленными в такие формулы значениями и итоговые (вычисленные) значения Mt, м	Описание закрепления точки
	содержатся в Едином государственном реестре недвижимости		определены в результате выполнения комплексных кадастровых работ				
	X	Y	X	Y			
1	2	3	4	5	6	7	8
3860	3 028,42	3 007,00	—	—	Метод спутниковых геодезических измерений (определений)	0,10	—
3861	3 032,81	3 032,21	—	—			
3862	3 043,57	3 060,37	—	—			
3863	3 065,16	3 125,44	—	—			
3864	3 031,18	3 138,36	—	—			
3865	3 001,91	3 060,48	—	—			
3866	2 986,86	3 018,40	—	—			
3867	2 998,73	3 013,76	—	—			
3868	3 002,41	3 012,70	—	—			
н3869У	—	—	454 613,83	1 237 051,09		√(0,08^2 + 0,06^2) = 0,10	
н3870У	—	—	454 613,12	1 237 076,67			
н3871У	—	—	454 618,06	1 237 106,41			

1	2	3	4	5	6	7	8
н3872У	—	—	454 626,16	1 237 173,51	Метод спутниковых геодезических измерений (определений)	√(0,08^2 + 0,06^2) = 0,10	—
н3873У	—	—	454 589,39	1 237 179,56			
н3874У	—	—	454 589,08	1 237 177,53			
н3875У	—	—	454 576,78	1 237 095,24			
н3876У	—	—	454 570,83	1 237 054,00			
н3877У	—	—	454 583,39	1 237 051,81			
н3878У	—	—	454 587,20	1 237 051,51			
3860	3 028,42	3 007,00	—	—		0,10	

2. Сведения о частях границ уточняемого земельного участка с кадастровым номером 68:20:2201020:25 :

Обозначение части границ		Горизонтальное проложение (S), м	Описание прохождения части границ	Сведения о согласовании местоположения границ (согласовано/спорное)
от т.	до т.			
1	2	3	4	5
н3869У	н3870У	25,59	—	согласовано
н3870У	н3871У	30,15		
н3871У	н3872У	67,59		
н3872У	н3873У	37,26		
н3873У	н3874У	2,05		
н3874У	н3875У	83,20		
н3875У	н3876У	41,67		
н3876У	н3877У	12,75		
н3877У	н3878У	3,82		
н3878У	н3869У	26,63		

3. Сведения о характеристиках уточняемого земельного участка с кадастровым номером 68:20:2201020:25 :

№ п/п	Наименование характеристики	Значение характеристики
1	2	3

1	2	3
1.	Адрес земельного участка	—
1.1.	Сведения о местоположении земельного участка (при отсутствии адреса) в структурированном в соответствии с федеральной информационной адресной системой виде	—
1.2.	Дополнительные сведения о местоположении земельного участка	—
2.	Площадь земельного участка ± величина погрешности определения (вычисления) площади (Р ± ΔР), м²	4 900 ± 25,00
3.	Формула, примененная для вычисления предельной погрешности определения площади земельного участка, с подставленными значениями и итоговые (вычисленные) значения	3,5*0,10*√(4 900,00) = 25
4.	Площадь земельного участка согласно сведениям Единого государственного реестра недвижимости (Ркад), м²	4 900,00
5.	Оценка расхождения Р и Ркад (Р - Ркад), м²	0
6.	Предельный минимальный и максимальный размеры земельного участка (Рмин и Рмакс), м²	Рмин = 300 Рмакс = 5 000
7.	Кадастровый или иной государственный учетный номер (инвентарный) здания, сооружения, объекта незавершенного строительства, расположенного на земельном участке	68:20:2201020:64
8.	Вид (виды) разрешенного использования	—
8.1.	Дополнительные сведения об использовании земельного участка	—
9.	Сведения о земельных участках (землях общего пользования, территории общего пользования), посредством которых обеспечивается доступ	Земли общего пользования
10.	Иные сведения	—
4. Пояснения к сведениям об уточняемом земельном участке с кадастровым номером		68:20:2201020:25 :
1.	—	

Описание местоположения здания, сооружения, объекта незавершенного строительства на земельном участке

1. Сведения о характерных точках контура объекта недвижимости с кадастровым номером 68:20:2201010:34 :

Система координат МСК-68, зона 1 Зона № 1

Обозначение характерных точек границ	Содержатся в Едином государственном реестре недвижимости			Определены в ходе выполнения комплексных кадастровых работ			Метод определения координат	Формулы, примененные для расчета средней квадратической погрешности определения координат характерных точек (Mt), м, с подставленными в такие формулы значениями и итоговые (вычисленные) значения Mt, м
	координаты, м		Радиус, м	координаты, м		Радиус, м		
	X	Y	R	X	Y	R		
1	2	3	4	5	6	7	8	9
н60609 О	—	—	—	454 490,05	1 237 087,92	—	Метод спутниковых геодезических измерений (определений)	√(0,08^2 + 0,06^2) = 0,10
н60610 О	—	—	—	454 491,71	1 237 095,20	—		
н60611 О	—	—	—	454 481,40	1 237 097,85	—		
н60612 О	—	—	—	454 479,58	1 237 090,79	—		
н60609 О	—	—	—	454 490,05	1 237 087,92	—		

2. Сведения о характеристиках объекта недвижимости с кадастровым номером 68:20:2201010:34 :

№ п/п	Наименование характеристики	Значение характеристики
1	2	3
1.	Вид объекта недвижимости	Здание
2.	Ранее присвоенный государственный учетный номер (инвентарный) здания, сооружения, объекта незавершенного строительства	—
3.	Кадастровый номер земельного участка (земельных участков), в границах которого (которых) расположены здание, сооружение, объект незавершенного строительства	68:20:2201020:22
4.	Уникальный учетный номер кадастрового квартала, в границах которого расположены здание, сооружение, объект незавершенного строительства	68:20:2201020

1	2	3
5.	Адрес здания, сооружения, объекта незавершенного строительства	—
5.1.	Сведения о местоположении здания, сооружения, объекта незавершенного строительства (при отсутствии адреса) в структурированном в соответствии с федеральной информационной адресной системой виде	—
5.2.	Дополнительные сведения о местоположении	—
6.	Иные сведения	—

3. Пояснения к сведениям об объекте недвижимости с кадастровым номером 68:20:2201010:34 :

1.	—

1. Сведения о характерных точках контура объекта недвижимости с кадастровым номером 68:20:2201020:60 :

Система координат МСК-68, зона 1 Зона № 1

Обозначение характерных точек границ	Содержатся в Едином государственном реестре недвижимости			Определены в ходе выполнения комплексных кадастровых работ			Метод определения координат	Формулы, примененные для расчета средней квадратической погрешности определения координат характерных точек (Mt), м, с подставленными в такие формулы значениями и итоговые (вычисленные) значения Mt, м
	координаты, м		Радиус, м	координаты, м		Радиус, м		
	X	Y	R	X	Y	R		
1	2	3	4	5	6	7	8	9
н60661 О	—	—	—	454 475,13	1 237 419,60	—	Метод спутниковых геодезических измерений (определений)	√(0,08^2 + 0,06^2) = 0,10
н60662 О	—	—	—	454 478,09	1 237 424,23	—		
н60663 О	—	—	—	454 470,06	1 237 429,44	—		
н60664 О	—	—	—	454 466,95	1 237 424,74	—		
н60661 О	—	—	—	454 475,13	1 237 419,60	—		

2. Сведения о характеристиках объекта недвижимости с кадастровым номером 68:20:2201020:60 :

№ п/п	Наименование характеристики	Значение характеристики
1	2	3
1.	Вид объекта недвижимости	Здание

1	2	3
2.	Ранее присвоенный государственный учетный номер (инвентарный) здания, сооружения, объекта незавершенного строительства	—
3.	Кадастровый номер земельного участка (земельных участков), в границах которого (которых) расположены здание, сооружение, объект незавершенного строительства	68:20:2201020:3
4.	Уникальный учетный номер кадастрового квартала, в границах которого расположены здание, сооружение, объект незавершенного строительства	68:20:2201020
5.	Адрес здания, сооружения, объекта незавершенного строительства	—
5.1.	Сведения о местоположении здания, сооружения, объекта незавершенного строительства (при отсутствии адреса) в структурированном в соответствии с федеральной информационной адресной системой виде	—
5.2.	Дополнительные сведения о местоположении	—
6.	Иные сведения	—

3. Пояснения к сведениям об объекте недвижимости с кадастровым номером 68:20:2201020:60 :

1.	—

1. Сведения о характерных точках контура объекта недвижимости с кадастровым номером 68:20:2201020:64 :

Система координат МСК-68, зона 1 Зона № 1

Обозначение характерных точек границ	Содержатся в Едином государственном реестре недвижимости			Определены в ходе выполнения комплексных кадастровых работ			Метод определения координат	Формулы, примененные для расчета средней квадратической погрешности определения координат характерных точек (Mt), м, с подставленными в такие формулы значениями и итоговые (вычисленные) значения Mt, м
	координаты, м		Радиус, м	координаты, м		Радиус, м		
	X	Y	R	X	Y	R		
1	2	3	4	5	6	7	8	9
н60590 О	—	—	—	454 579,81	1 237 065,79	—	Метод спутниковых геодезических измерений (определений)	√(0,08^2 + 0,06^2) = 0,10
н60591 О	—	—	—	454 579,02	1 237 060,41	—		
н60592 О	—	—	—	454 594,72	1 237 057,98	—		

1	2	3	4	5	6	7	8	9
н60593 О	—	—	—	454 595,52	1 237 063,58	—	Метод спутниковых геодезических измерений (определений)	√(0,08^2 + 0,06^2) = 0,10
н60590 О	—	—	—	454 579,81	1 237 065,79	—		

2. Сведения о характеристиках объекта недвижимости с кадастровым номером 68:20:2201020:64 :

№ п/п	Наименование характеристики	Значение характеристики
1	2	3
1.	Вид объекта недвижимости	Здание
2.	Ранее присвоенный государственный учетный номер (инвентарный) здания, сооружения, объекта незавершенного строительства	—
3.	Кадастровый номер земельного участка (земельных участков), в границах которого (которых) расположены здание, сооружение, объект незавершенного строительства	68:20:2201020:25
4.	Уникальный учетный номер кадастрового квартала, в границах которого расположены здание, сооружение, объект незавершенного строительства	68:20:2201020
5.	Адрес здания, сооружения, объекта незавершенного строительства	—
5.1.	Сведения о местоположении здания, сооружения, объекта незавершенного строительства (при отсутствии адреса) в структурированном в соответствии с федеральной информационной адресной системой виде	—
5.2.	Дополнительные сведения о местоположении	—
6.	Иные сведения	—

3. Пояснения к сведениям об объекте недвижимости с кадастровым номером 68:20:2201020:64 :

1.	—

1. Сведения о характерных точках контура объекта недвижимости с кадастровым номером 68:20:2201020:66 :

Система координат МСК-68, зона 1 Зона № 1

Обозначение характерных точек границ	Содержатся в Едином государственном реестре недвижимости			Определены в ходе выполнения комплексных кадастровых работ			Метод определения координат	Формулы, примененные для расчета средней квадратической погрешности определения координат характерных точек (Mt), м, с подставленными в такие формулы значениями и итоговые (вычисленные) значения Mt, м
	координаты, м		Радиус, м	координаты, м		Радиус, м		
	X	Y	R	X	Y	R		
1	2	3	4	5	6	7	8	9
н60585 О	—	—	—	454 705,20	1 237 058,40	—	Метод спутниковых геодезических измерений (определений)	√(0,08^2 + 0,06^2) = 0,10
н60586 О	—	—	—	454 706,00	1 237 061,97	—		
н60587 О	—	—	—	454 699,98	1 237 063,24	—		
н60588 О	—	—	—	454 699,22	1 237 059,76	—		
н60585 О	—	—	—	454 705,20	1 237 058,40	—		

2. Сведения о характеристиках объекта недвижимости с кадастровым номером 68:20:2201020:66 :

№ п/п	Наименование характеристики	Значение характеристики
1	2	3
1.	Вид объекта недвижимости	Здание
2.	Ранее присвоенный государственный учетный номер (инвентарный) здания, сооружения, объекта незавершенного строительства	—
3.	Кадастровый номер земельного участка (земельных участков), в границах которого (которых) расположены здание, сооружение, объект незавершенного строительства	68:20:2201020:1
4.	Уникальный учетный номер кадастрового квартала, в границах которого расположены здание, сооружение, объект незавершенного строительства	68:20:2201020

1	2	3
5.	Адрес здания, сооружения, объекта незавершенного строительства	—
5.1.	Сведения о местоположении здания, сооружения, объекта незавершенного строительства (при отсутствии адреса) в структурированном в соответствии с федеральной информационной адресной системой виде	—
5.2.	Дополнительные сведения о местоположении	—
6.	Иные сведения	—

3. Пояснения к сведениям об объекте недвижимости с кадастровым номером 68:20:2201020:66 :

1.	—

1. Сведения о характерных точках контура объекта недвижимости с кадастровым номером 68:20:2201020:67 :

Система координат МСК-68, зона 1 Зона № 1

Обозначение характерных точек границ	Содержатся в Едином государственном реестре недвижимости			Определены в ходе выполнения комплексных кадастровых работ			Метод определения координат	Формулы, примененные для расчета средней квадратической погрешности определения координат характерных точек (Mt), м, с подставленными в такие формулы значениями и итоговые (вычисленные) значения Mt, м
	координаты, м		Радиус, м	координаты, м		Радиус, м		
	X	Y	R	X	Y	R		
1	2	3	4	5	6	7	8	9
н60817 О	—	—	—	455 027,17	1 237 167,71	—	Метод спутниковых геодезических измерений (определений)	√(0,08^2 + 0,06^2) = 0,10
н60818 О	—	—	—	455 031,99	1 237 174,65	—		
н60819 О	—	—	—	455 028,83	1 237 176,89	—		
н60820 О	—	—	—	455 027,51	1 237 174,88	—		
н60821 О	—	—	—	455 020,62	1 237 179,70	—		
н60822 О	—	—	—	455 017,24	1 237 175,17	—		
н60817 О	—	—	—	455 027,17	1 237 167,71	—		

2. Сведения о характеристиках объекта недвижимости с кадастровым номером 68:20:2201020:67 :

№ п/п	Наименование характеристики	Значение характеристики
1	2	3
1.	Вид объекта недвижимости	Здание
2.	Ранее присвоенный государственный учетный номер (инвентарный) здания, сооружения, объекта незавершенного строительства	—
3.	Кадастровый номер земельного участка (земельных участков), в границах которого (которых) расположены здание, сооружение, объект незавершенного строительства	68:20:2201020:28
4.	Уникальный учетный номер кадастрового квартала, в границах которого расположены здание, сооружение, объект незавершенного строительства	68:20:2201020
5.	Адрес здания, сооружения, объекта незавершенного строительства	—
5.1.	Сведения о местоположении здания, сооружения, объекта незавершенного строительства (при отсутствии адреса) в структурированном в соответствии с федеральной информационной адресной системой виде	—
5.2.	Дополнительные сведения о местоположении	—
6.	Иные сведения	—

3. Пояснения к сведениям об объекте недвижимости с кадастровым номером 68:20:2201020:67 :

1.	—

1. Сведения о характерных точках контура объекта недвижимости с кадастровым номером 68:20:2201020:68 :

Система координат МСК-68, зона 1 Зона № 1

Обозначение характерных точек границ	Содержатся в Едином государственном реестре недвижимости			Определены в ходе выполнения комплексных кадастровых работ			Метод определения координат	Формулы, примененные для расчета средней квадратической погрешности определения координат характерных точек (Mt), м, с подставленными в такие формулы значениями и итоговые (вычисленные) значения Mt, м
	координаты, м		Радиус, м	координаты, м		Радиус, м		
	X	Y	R	X	Y	R		
1	2	3	4	5	6	7	8	9
н60782 О	—	—	—	455 171,72	1 237 068,91	—	Метод спутниковых геодезических измерений (определений)	√(0,08^2 + 0,06^2) = 0,10

1	2	3	4	5	6	7	8	9
н60783 О	—	—	—	455 174,07	1 237 072,25	—	Метод спутниковых геодезических измерений (определений)	√(0,08^2 + 0,06^2) = 0,10
н60784 О	—	—	—	455 168,67	1 237 076,18	—		
н60785 О	—	—	—	455 166,36	1 237 072,87	—		
н60782 О	—	—	—	455 171,72	1 237 068,91	—		

2. Сведения о характеристиках объекта недвижимости с кадастровым номером 68:20:2201020:68 :

№ п/п	Наименование характеристики	Значение характеристики
1	2	3
1.	Вид объекта недвижимости	Здание
2.	Ранее присвоенный государственный учетный номер (инвентарный) здания, сооружения, объекта незавершенного строительства	—
3.	Кадастровый номер земельного участка (земельных участков), в границах которого (которых) расположены здание, сооружение, объект незавершенного строительства	68:20:2201020:38
4.	Уникальный учетный номер кадастрового квартала, в границах которого расположены здание, сооружение, объект незавершенного строительства	68:20:2201020
5.	Адрес здания, сооружения, объекта незавершенного строительства	—
5.1.	Сведения о местоположении здания, сооружения, объекта незавершенного строительства (при отсутствии адреса) в структурированном в соответствии с федеральной информационной адресной системой виде	—
5.2.	Дополнительные сведения о местоположении	—
6.	Иные сведения	—

3. Пояснения к сведениям об объекте недвижимости с кадастровым номером 68:20:2201020:68 :

1.	—

1. Сведения о характерных точках контура объекта недвижимости с кадастровым номером 68:20:2201020:69 :

Система координат МСК-68, зона 1 Зона № 1

Обозначение характерных точек границ	Содержатся в Едином государственном реестре недвижимости			Определены в ходе выполнения комплексных кадастровых работ			Метод определения координат	Формулы, примененные для расчета средней квадратической погрешности определения координат характерных точек (Mt), м, с подставленными в такие формулы значениями и итоговые (вычисленные) значения Mt, м
	координаты, м		Радиус, м	координаты, м		Радиус, м		
	X	Y	R	X	Y	R		
1	2	3	4	5	6	7	8	9
н60772 О	—	—	—	455 229,67	1 237 022,29	—	Метод спутниковых геодезических измерений (определений)	√(0,08^2 + 0,06^2) = 0,10
н60773 О	—	—	—	455 232,93	1 237 026,19	—		
н60774 О	—	—	—	455 226,31	1 237 032,07	—		
н60775 О	—	—	—	455 222,69	1 237 027,98	—		
н60772 О	—	—	—	455 229,67	1 237 022,29	—		

2. Сведения о характеристиках объекта недвижимости с кадастровым номером 68:20:2201020:69 :

№ п/п	Наименование характеристики	Значение характеристики
1	2	3
1.	Вид объекта недвижимости	Здание
2.	Ранее присвоенный государственный учетный номер (инвентарный) здания, сооружения, объекта незавершенного строительства	—
3.	Кадастровый номер земельного участка (земельных участков), в границах которого (которых) расположены здание, сооружение, объект незавершенного строительства	68:20:2201020:39
4.	Уникальный учетный номер кадастрового квартала, в границах которого расположены здание, сооружение, объект незавершенного строительства	68:20:2201020

1	2	3
5.	Адрес здания, сооружения, объекта незавершенного строительства	—
5.1.	Сведения о местоположении здания, сооружения, объекта незавершенного строительства (при отсутствии адреса) в структурированном в соответствии с федеральной информационной адресной системой виде	—
5.2.	Дополнительные сведения о местоположении	—
6.	Иные сведения	—

3. Пояснения к сведениям об объекте недвижимости с кадастровым номером 68:20:2201020:69 :

1.	—

1. Сведения о характерных точках контура объекта недвижимости с кадастровым номером 68:20:2201020:71 :

Система координат МСК-68, зона 1 Зона № 1

Обозначение характерных точек границ	Содержатся в Едином государственном реестре недвижимости			Определены в ходе выполнения комплексных кадастровых работ			Метод определения координат	Формулы, примененные для расчета средней квадратической погрешности определения координат характерных точек (Mt), м, с подставленными в такие формулы значениями и итоговые (вычисленные) значения Mt, м
	координаты, м		Радиус, м	координаты, м		Радиус, м		
	X	Y	R	X	Y	R		
1	2	3	4	5	6	7	8	9
н242О	—	—	—	454 597,83	1 237 341,24	—	Метод спутниковых геодезических измерений (определений)	√(0,08^2 + 0,06^2) = 0,10
н243О	—	—	—	454 601,19	1 237 347,11	—		
н244О	—	—	—	454 589,70	1 237 354,57	—		
н245О	—	—	—	454 585,97	1 237 348,64	—		
н242О	—	—	—	454 597,83	1 237 341,24	—		

2. Сведения о характеристиках объекта недвижимости с кадастровым номером 68:20:2201020:71 :

№ п/п	Наименование характеристики	Значение характеристики
1	2	3
1.	Вид объекта недвижимости	Здание

1	2	3
2.	Ранее присвоенный государственный учетный номер (инвентарный) здания, сооружения, объекта незавершенного строительства	—
3.	Кадастровый номер земельного участка (земельных участков), в границах которого (которых) расположены здание, сооружение, объект незавершенного строительства	68:20:2201020:5
4.	Уникальный учетный номер кадастрового квартала, в границах которого расположены здание, сооружение, объект незавершенного строительства	68:20:2201020
5.	Адрес здания, сооружения, объекта незавершенного строительства	—
5.1.	Сведения о местоположении здания, сооружения, объекта незавершенного строительства (при отсутствии адреса) в структурированном в соответствии с федеральной информационной адресной системой виде	—
5.2.	Дополнительные сведения о местоположении	—
6.	Иные сведения	—

3. Пояснения к сведениям об объекте недвижимости с кадастровым номером 68:20:2201020:71 :

1.	—

1. Сведения о характерных точках контура объекта недвижимости с кадастровым номером 68:20:2201020:75 :

Система координат МСК-68, зона 1 Зона № 1

Обозначение характерных точек границ	Содержатся в Едином государственном реестре недвижимости			Определены в ходе выполнения комплексных кадастровых работ			Метод определения координат	Формулы, примененные для расчета средней квадратической погрешности определения координат характерных точек (Mt), м, с подставленными в такие формулы значениями и итоговые (вычисленные) значения Mt, м
	координаты, м		Радиус, м	координаты, м		Радиус, м		
	X	Y	R	X	Y	R		
1	2	3	4	5	6	7	8	9
н60640 О	—	—	—	454 270,58	1 237 149,90	—	Метод спутниковых геодезических измерений (определений)	√(0,08^2 + 0,06^2) = 0,10
н60641 О	—	—	—	454 273,44	1 237 155,56	—		
н60642 О	—	—	—	454 264,51	1 237 160,55	—		

1	2	3	4	5	6	7	8	9
н60643 О	—	—	—	454 261,40	1 237 154,88	—	Метод спутниковых геодезических измерений (определений)	√(0,08^2 + 0,06^2) = 0,10
н60640 О	—	—	—	454 270,58	1 237 149,90	—		

2. Сведения о характеристиках объекта недвижимости с кадастровым номером 68:20:2201020:75 :

№ п/п	Наименование характеристики	Значение характеристики
1	2	3
1.	Вид объекта недвижимости	Здание
2.	Ранее присвоенный государственный учетный номер (инвентарный) здания, сооружения, объекта незавершенного строительства	—
3.	Кадастровый номер земельного участка (земельных участков), в границах которого (которых) расположены здание, сооружение, объект незавершенного строительства	68:20:2201020:16
4.	Уникальный учетный номер кадастрового квартала, в границах которого расположены здание, сооружение, объект незавершенного строительства	68:20:2201020
5.	Адрес здания, сооружения, объекта незавершенного строительства	—
5.1.	Сведения о местоположении здания, сооружения, объекта незавершенного строительства (при отсутствии адреса) в структурированном в соответствии с федеральной информационной адресной системой виде	—
5.2.	Дополнительные сведения о местоположении	—
6.	Иные сведения	—

3. Пояснения к сведениям об объекте недвижимости с кадастровым номером 68:20:2201020:75 :

1.	—

1. Сведения о характерных точках контура объекта недвижимости с кадастровым номером 68:20:2201020:80 :

Система координат МСК-68, зона 1 Зона № 1

Обозначение характерных точек границ	Содержатся в Едином государственном реестре недвижимости			Определены в ходе выполнения комплексных кадастровых работ			Метод определения координат	Формулы, примененные для расчета средней квадратической погрешности определения координат характерных точек (Mt), м, с подставленными в такие формулы значениями и итоговые (вычисленные) значения Mt, м
	координаты, м		Радиус, м	координаты, м		Радиус, м		
	X	Y	R	X	Y	R		
1	2	3	4	5	6	7	8	9
н246О	—	—	—	455 397,74	1 236 603,69	—	Метод спутниковых геодезических измерений (определений)	√(0,08^2 + 0,06^2) = 0,10
н247О	—	—	—	455 400,18	1 236 612,15	—		
н248О	—	—	—	455 395,14	1 236 613,62	—		
н249О	—	—	—	455 392,82	1 236 605,42	—		
н246О	—	—	—	455 397,74	1 236 603,69	—		

2. Сведения о характеристиках объекта недвижимости с кадастровым номером 68:20:2201020:80 :

№ п/п	Наименование характеристики	Значение характеристики
1	2	3
1.	Вид объекта недвижимости	Здание
2.	Ранее присвоенный государственный учетный номер (инвентарный) здания, сооружения, объекта незавершенного строительства	—
3.	Кадастровый номер земельного участка (земельных участков), в границах которого (которых) расположены здание, сооружение, объект незавершенного строительства	68:20:2201020:54
4.	Уникальный учетный номер кадастрового квартала, в границах которого расположены здание, сооружение, объект незавершенного строительства	68:20:2201020

1	2	3
5.	Адрес здания, сооружения, объекта незавершенного строительства	—
5.1.	Сведения о местоположении здания, сооружения, объекта незавершенного строительства (при отсутствии адреса) в структурированном в соответствии с федеральной информационной адресной системой виде	—
5.2.	Дополнительные сведения о местоположении	—
6.	Иные сведения	—
3. Пояснения к сведениям об объекте недвижимости с кадастровым номером 68:20:2201020:80 :		
1.	—	

Схема границ земельных участков



Масштаб 1:6 000

КАРТА-ПЛАН ТЕРРИТОРИИ

Схема границ земельных участков

Условные обозначения:

———————	– существующая часть границы земельного участка,
-------------------	– вновь образованная или уточненная часть границы земельного участка,
●	– характерная точка границы земельного участка,
———————	– часть контура здания, сооружения, объекта незавершенного строительства, образованного проекцией существующего наземного конструктивного элемента здания, сооружения, объекта незавершенного строительства,
-------------------	– часть контура здания, сооружения, объекта незавершенного строительства, образованного проекцией вновь образованного наземного конструктивного элемента здания, сооружения, объекта незавершенного строительства,
– – – – – – – – -	– часть контура здания, сооружения, объекта незавершенного строительства, образованного проекцией существующего надземного конструктивного элемента здания, сооружения, объекта незавершенного строительства,
– – – – – – – – -	– часть контура здания, сооружения, объекта незавершенного строительства, образованного проекцией вновь образованного надземного конструктивного элемента здания, сооружения, объекта незавершенного строительства,
– – – – – – – – -	– часть контура здания, сооружения, объекта незавершенного строительства, образованного проекцией существующего подземного конструктивного элемента здания, сооружения, объекта незавершенного строительства,
– – – – – – – – -	– часть контура здания, сооружения, объекта незавершенного строительства, образованного проекцией вновь образованного подземного конструктивного элемента здания, сооружения, объекта незавершенного строительства,
•	– характерная точка контура здания,

ПРИЛОЖЕНИЕ № 21
УТВЕРЖДЕНА
приказом министерства
имущественных отношений и
государственного заказа
Тамбовской области
от 10.09.2025 № 689

Карта-план территории
кадастрового квартала 68:20:2201021

КАРТА-ПЛАН ТЕРРИТОРИИ

Пояснительная записка

1. Сведения о территории выполнения комплексных кадастровых работ:

68:20:2201021

(наименование субъекта Российской Федерации, муниципального образования, населенного пункта, уникальные учетные номера кадастровых кварталов, иные сведения, позволяющие определить местоположение территории, на которой выполняются комплексные кадастровые работы, например, наименование садоводческого или огороднического некоммерческого товарищества, гаражного кооператива, элемента планировочной структуры)

2. Основания выполнения комплексных кадастровых работ:

Наименование, дата и номер документа, на основании которого выполняются комплексные кадастровые работы:

Государственный контракт № 0164200001925000183-725790-157788 от 17 марта 2025 г., выдан Министерство имущественных отношений и государственного заказа Тамбовской области

3. Дата подготовки карты-плана территории: *10 сентября 2025 г.*

4. Сведения о заказчике(ах) комплексных кадастровых работ:

В отношении юридического лица, органа местного самоуправления муниципального района, муниципального округа или городского округа либо уполномоченного исполнительного органа государственной власти субъекта Российской Федерации:

полное или сокращенное (в случае, если имеется) наименование: *Министерство имущественных отношений и государственного заказа Тамбовской области*

основной государственный регистрационный номер: *1066829046844*

идентификационный номер налогоплательщика: *6831000240*

В отношении физического лица или представителя физических или юридических лиц:

фамилия, имя. отчество (последнее - при наличии): –

страховой номер индивидуального лицевого счета в системе обязательного пенсионного страхования Российской Федерации (СНИЛС): –

Наименование и реквизиты документа, подтверждающие полномочия представителя заказчика(ов) комплексных кадастровых работ:

–

Адрес электронной почты (для направления уведомления о результатах внесения сведений в Единый государственный реестр недвижимости):

–

5. Сведения об исполнителе комплексных кадастровых работ:

Полное или сокращенное (в случае, если имеется) наименование и адрес юридического лица, с которым заключен государственный или муниципальный контракт либо договор подряда на выполнение комплексных кадастровых работ:

–

Фамилия, имя. отчество кадастрового инженера (последнее - при наличии): *Чиркин Евгений Александрович*

и основной государственный регистрационный номер кадастрового инженера индивидуального предпринимателя (ОГРНИП): *318344300021161*

Страховой номер индивидуального лицевого счета в системе обязательного пенсионного страхования Российской Федерации (СНИЛС) кадастрового инженера: *152-892-276-89*

Уникальный реестровый номер кадастрового инженера в реестре саморегулируемой организации кадастровых инженеров и дата внесения сведений о физическом лице в такой реестр: *НП001325, 30 мая 2016 г.*

Полное или (в случае, если имеется) сокращенное наименование саморегулируемой организации кадастровых инженеров, членом которой является кадастровый инженер:

Кадастровые инженеры юга

Контактный телефон: *+79275392962*

Почтовый адрес и адрес электронной почты, по которым осуществляется связь с кадастровым инженером:

гор. Волгоград, ул. им. Маршала Василевского, д. 4, кв. 18, ewgeniychirkin@mail.ru

6. Перечень документов, использованных при подготовке карты-плана территории:

№ п/п	Реквизиты документа				
	Вид	Дата	Номер	Наименование	Иные сведения
1	2	3	4	5	6
1	Кадастровый план территории, выдан: Филиал публично-правовой компании "Роскадастр" по Тамбовской области	7 марта 2025 г.	КУВИ-001/2025-61323010	Кадастровый план территории	—
2	Материалы картографо-геодезического фонда, выдан: ППК Роскадастр	7 апреля 2025 г.	170-8700/2025-В	Выписка о пунктах государственной геодезической сети, государственной нивелирной сети и государственной гравиметрической сети	—
3	Материалы картографо-геодезического фонда, выдан: ППК "Роскадастр	20 марта 2025 г.	171-7471/2025-В	Сведения ЕЭКО	Масштаб: 1:10000 Дата создания: 31 июля 2022 г.
4	Иной документ, содержащий описание объекта, выдан: ППК "Роскадастр"	6 апреля 2023 г.	50-0074/23	Письмо о рассмотрении обращений (о включении в ФФПД технического отчета "Создание сети дифференциальных станций"	—

1	2	3	4	5	6
5	Карта (план) объекта землеустройства, выдан: ИП Чиркин Е.А.	10 сентября 2025 г.	б/н	Карта-план территории (текстовая часть)	—

7. Пояснения к карте-плану территории:

Пояснительная записка

Настоящая карта-план территории разработана в результате проведения комплексных кадастровых работ на территории кадастрового квартала 68:20:2201021 (территория с. Сурава Суравского сельсовета Тамбовского муниципального округа Тамбовской области)
Карта-план территории кадастрового квартала 68:20:2201021 утверждена Постановлением об утверждении карта-планов территорий, подготовленных в результате выполнения комплексных кадастровых работ в границах кадастрового квартала.
Неотъемлемой частью КПТР является:
- акт согласования границ земельных участков, который включен в состав Приложения. Согласно данного акта, границы всех земельных участков являются согласованными;
- заключение согласительной комиссии;
- протокол заседания согласительной комиссии по вопросу согласования местоположения границ земельных участков

В результате выполнения комплексных кадастровых работ:
1) обеспечивается уточнение границ 2 земельных участков;
2) исправляются границы 2 земельных участков;
3) осуществляется уточнение местоположения на земельных участках границ 3 объектов капитального строительства.

В ходе выполнения кадастровых работ проведен анализ материалов, согласно сведений ЕГРН, представленных в виде кадастровых планов территорий и выписок из ЕГРН в отношении земельных участков и объектов капитального строительства, картографические материалы и материалы из фонда данных, полученных в результате проведения землеустройства, действующие правила землепользования и застройки. утвержденные применительно к данной территории работ.
Земельные участки, в отношении которых проводятся комплексные кадастровые работы, расположены в границах Суравского сельсовета Тамбовского муниципального округа , в градостроительной зоне " Зона застройки индивидуальными жилыми домами" (Ж1), для которой для участков с ВРИ - для ведения личного подсобного хозяйства установлены предельные минимальные (300 кв.м.) и максимальные (5000 кв.м.) размеры земельных участков. Правила землепользования и застройки утверждены Решением № 235 от 27.01.2023г. "О внесении изменений в Правила землепользования и застройки муниципального образования «Суравский сельсовет» Тамбовского района Тамбовской области, утвержденный решением Суравского сельского Совета народных депутатов от 08.08.2014 года № 49" Ссылка на официальный источник: https://r00.tmbreg.ru/7570/20780.html.
Координаты характерных точек границ земельных участков и объектов капитального строительства получены методом спутниковых геодезических определений. Границы земельных участков определены по ограждениям на местности, существующим на местности 15 и более лет. В целях выполнения кадастровых работ, кадастровым инженером были получены материалы дистанционного зондирования земли, изготовленный АО "Роскартография", и переданный в пользование ФФПД. Масштаб картографического произведения 1:10000. Реквизиты картографического материала приведены в разделе "Исходные данные"

Сведения о заказчике

Комплексные кадастровые работы выполнены в рамках исполнения государственного контракта № 0164200001925000183-725790-157788 от 17.03.2025 г.
Заказчиком комплексных кадастровых работ является Министерство имущественных отношений и государственного заказа Тамбовской области, ИНН 6831000240, ОГРН 1066829046844

Сведения о кадастровом инженере

Карта-план территории подготовлен кадастровым инженером Чиркиным Евгением Александровичем (квалификационный аттестат № 34-14-538 от 22.08.2014), включенным в реестр членов Ассоциации СРО "Кадастровые инженеры юга" 30.052016 г. № НП001325. Номер регистрации в государственном реестре лиц, осуществляющих кадастровую деятельность – 31758. Страховой номер индивидуального лицевого счета в системе обязательного пенсионного страхования Российской Федерации (СНИЛС) 152-892-276 89.

Сведения о геодезической основе, использованной при подготовке карты-плана территории

Определение координат поворотных точек границ земельных участков выполнено методом спутниковых геодезических измерений. В качестве базовой станции для определения координат точек границ использовалась базовая станция Мичуринск (MICH), держателем которой является группа EFT-CORS. В разделе исходные данные приведено письмо ПКК "Роскадастр", подтверждающее передачу данных EFT-CORS в фонды данных субъектов Российской Федерации или федеральный фонд пространственных данных.
Вторым приемником, реквизиты которого указаны в разделе "Инструменты", было проведено полевое обследование пунктов ГГС (Челнаво-Дмитриевская, Сурава, Аэродромная), а также объекты недвижимости в границах проведения кадастровых работ.

Сведения об уточняемых земельных участках

В ходе проведения комплексных кадастровых работ были уточнены местоположение и площадь земельных участков, а также исправлены сведения о местоположении и (или) площади земельных участков.

Описание местоположения здания, сооружения, объекта незавершенного строительства на земельном участке

В ходе проведения комплексных кадастровых работ было уточнено местоположение границ объектов капитального строительства на земельных участках.

Сведения о пунктах геодезической сети и средствах измерений

1. Сведения о пунктах геодезической сети:

№ п/п	Вид геодезической сети	Название пункта геодезической сети и тип знака	Система координат пункта геодезической сети	Координаты пункта, м		Дата обследования 14 мая 2025 г.		
						Сведения о состоянии		
				X	Y	наружного знака пункта	центра пункта	марки центра пункта
1	2	3	4	5	6	7	8	9
1	Геодезическая сеть сгущения. 3	Аэродромная, пирамида	МСК-68, зона 1	430 788,01	1 242 568,01	Не обнаружен	Сохранился	Сохранился
2	Геодезическая сеть сгущения. 3	Челнаво-Дмитриевская, пирамида		453 493,03	1 226 416,79			
3	Геодезическая сеть сгущения. 3	Сурава, пирамида		455 008,52	1 239 523,41			

2. Сведения об использованных средствах измерений:

№ п/п	Наименование и обозначение типа средства измерений - прибора (инструмента, аппаратуры)	Заводской или серийный номер средства измерений	Реквизиты свидетельства о поверке прибора (инструмента, аппаратуры) и (или) срок действия поверки
1	2	3	4
1	Stonex S8 GNSS	STNS84412003	свидетельство № С-ГКФ/01-04-2025/42177429, выдано 01.04.2025г., срок действия поверки - до 31.03.2026г.

Сведения об уточняемых земельных участках

1. Сведения о характерных точках границ уточняемого земельного участка с кадастровым номером 68:20:2201021:6 :

Система координат МСК-68, зона 1 Зона № 1

Обозначение характерных точек границ	Координаты, м				Метод определения координат	Формулы, примененные для расчета средней квадратической погрешности определения координат характерных точек границ (Mt), с подставленными в такие формулы значениями и итоговые (вычисленные) значения Mt, м	Описание закрепления точки
	содержатся в Едином государственном реестре недвижимости		определены в результате выполнения комплексных кадастровых работ				
	X	Y	X	Y			
1	2	3	4	5	6	7	8
н2299У	—	—	455 524,06	1 236 067,89	Метод спутниковых геодезических измерений (определений)	√(0,08^2 + 0,06^2) = 0,10	—
н2300У	—	—	455 558,26	1 236 133,92			
н2301У	—	—	455 523,18	1 236 154,15			
н2302У	—	—	455 511,00	1 236 160,36			
н2303У	—	—	455 477,97	1 236 091,97			
н2299У	—	—	455 524,06	1 236 067,89			

2. Сведения о частях границ уточняемого земельного участка с кадастровым номером 68:20:2201021:6 :

Обозначение части границ		Горизонтальное проложение (S), м	Описание прохождения части границ	Сведения о согласовании местоположения границ (согласовано/спорное)
от т.	до т.			
1	2	3	4	5
н2299У	н2300У	74,36	—	согласовано
н2300У	н2301У	40,50		
н2301У	н2302У	13,67		
н2302У	н2303У	75,95		
н2303У	н2299У	52,00		

3. Сведения о характеристиках уточняемого земельного участка с кадастровым номером 68:20:2201021:6 :		
№ п/п	Наименование характеристики земельного участка	Значение характеристики
1	2	3
1.	Адрес земельного участка	—
1.1.	Сведения о местоположении земельного участка (при отсутствии адреса) в структурированном в соответствии с федеральной информационной адресной системой виде	—
1.2.	Дополнительные сведения о местоположении земельного участка	—
2.	Площадь земельного участка ± величина погрешности определения (вычисления) площади (Р ± ΔР), м²	4 000 ± 22,00
3.	Формула, примененная для вычисления предельной погрешности определения площади земельного участка, с подставленными значениями и итоговые (вычисленные) значения	3,5*0,10*√(4 000,00) = 22
4.	Площадь земельного участка согласно сведениям Единого государственного реестра недвижимости (Ркад), м²	4 000,00
5.	Оценка расхождения Р и Ркад (Р - Ркад), м²	0
6.	Предельный минимальный и максимальный размеры земельного участка (Рмин и Рмакс), м²	Рмин = 300 Рмакс = 5 000
7.	Вид (виды) разрешенного использования	—
7.1.	Дополнительные сведения об использовании земельного участка	—
8.	Кадастровый или иной государственный учетный номер (инвентарный) здания, сооружения, объекта незавершенного строительства, расположенного на земельном участке	68:20:0000000:2355
9.	Сведения о земельных участках (землях общего пользования, территории общего пользования), посредством которых обеспечивается доступ	Земли общего пользования
10.	Иные сведения	—
4. Пояснения к сведениям об уточняемом земельном участке с кадастровым номером 68:20:2201021:6 :		
1.	—	

1. Сведения о характерных точках границ уточняемого земельного участка с кадастровым номером 68:20:2201021:7 :

Система координат МСК-68, зона 1 Зона № 1

Обозначение характерных точек границ	Координаты, м				Метод определения координат	Формулы, примененные для расчета средней квадратической погрешности определения координат характерных точек границ (Mt), с подставленными в такие формулы значениями и итоговые (вычисленные) значения Mt, м	Описание закрепления точки
	содержатся в Едином государственном реестре недвижимости		определены в результате выполнения комплексных кадастровых работ				
	X	Y	X	Y			
1	2	3	4	5	6	7	8
н2304У	—	—	455 522,15	1 236 281,99	Метод спутниковых геодезических измерений (определений)	√(0,08^2 + 0,06^2) = 0,10	—
н2305У	—	—	455 556,16	1 236 289,84			
н2306У	—	—	455 548,88	1 236 339,16			
н2307У	—	—	455 504,06	1 236 328,02			
н2304У	—	—	455 522,15	1 236 281,99			

2. Сведения о частях границ уточняемого земельного участка с кадастровым номером 68:20:2201021:7 :

Обозначение части границ		Горизонтальное проложение (S), м	Описание прохождения части границ	Сведения о согласовании местоположения границ (согласовано/спорное)
от т.	до т.			
1	2	3	4	5
н2304У	н2305У	34,90	—	согласовано
н2305У	н2306У	49,85		
н2306У	н2307У	46,18		
н2307У	н2304У	49,46		

3. Сведения о характеристиках уточняемого земельного участка с кадастровым номером 68:20:2201021:7 :

№ п/п	Наименование характеристики земельного участка	Значение характеристики
1	2	3

1	2	3
1.	Адрес земельного участка	—
1.1.	Сведения о местоположении земельного участка (при отсутствии адреса) в структурированном в соответствии с федеральной информационной адресной системой виде	—
1.2.	Дополнительные сведения о местоположении земельного участка	—
2.	Площадь земельного участка ± величина погрешности определения (вычисления) площади (Р ± ΔР), м²	2 000 ± 16,00
3.	Формула, примененная для вычисления предельной погрешности определения площади земельного участка, с подставленными значениями и итоговые (вычисленные) значения	3,5*0,10*√(2 000,00) = 16
4.	Площадь земельного участка согласно сведениям Единого государственного реестра недвижимости (Ркад), м²	2 000,00
5.	Оценка расхождения Р и Ркад (Р - Ркад), м²	0
6.	Предельный минимальный и максимальный размеры земельного участка (Рмин и Рмакс), м²	Рмин = 300 Рмакс = 5 000
7.	Вид (виды) разрешенного использования	—
7.1.	Дополнительные сведения об использовании земельного участка	—
8.	Кадастровый или иной государственный учетный номер (инвентарный) здания, сооружения, объекта незавершенного строительства, расположенного на земельном участке	68:20:2201021:11
9.	Сведения о земельных участках (землях общего пользования, территории общего пользования), посредством которых обеспечивается доступ	Земли общего пользования
10.	Иные сведения	—
4. Пояснения к сведениям об уточняемом земельном участке с кадастровым номером 68:20:2201021:7 :		
1.	—	

Сведения об уточняемых земельных участках, необходимые для исправления реестровых ошибок в сведениях о местоположении их границ

1. Сведения о характерных точках границ уточняемого земельного участка с кадастровым номером 68:20:2201021:1 :

Система координат МСК-68, зона 1 Зона № 1

Обозначение характерных точек границ	Координаты, м				Метод определения координат	Формулы, примененные для расчета средней квадратической погрешности определения координат характерных точек границ (Mt), с подставленными в такие формулы значениями и итоговые (вычисленные) значения Mt, м	Описание закрепления точки
	содержатся в Едином государственном реестре недвижимости		определены в результате выполнения комплексных кадастровых работ				
	X	Y	X	Y			
1	2	3	4	5	6	7	8
3088	89,06	94,82	—	—	Метод спутниковых геодезических измерений (определений)	0,10	—
3089	105,62	101,45	—	—			
3090	122,69	116,75	—	—			
3091	138,96	131,34	—	—			
3092	117,74	154,38	—	—			
3093	99,24	137,79	—	—			
3094	80,96	158,57	—	—			
3095	76,65	153,69	—	—			
3096	60,64	178,73	—	—			
3097	35,06	161,29	—	—			
3098	52,08	145,09	—	—			

1	2	3	4	5	6	7	8
3099	42,15	135,88	—	—	Метод спутниковых геодезических измерений (определений)	0,10	—
3100	50,49	128,42	—	—			
н3101У	—	—	455 607,46	1 235 814,14		√(0,08^2 + 0,06^2) = 0,10	
н3102У	—	—	455 622,08	1 235 824,36			
н3103У	—	—	455 635,22	1 235 843,14			
н3104У	—	—	455 647,74	1 235 861,05			
н3105У	—	—	455 621,84	1 235 878,66			
н3106У	—	—	455 607,60	1 235 858,30			
н3107У	—	—	455 585,07	1 235 874,37			
н3108У	—	—	455 581,98	1 235 868,64			
н3109У	—	—	455 560,69	1 235 889,38			
н3110У	—	—	455 539,75	1 235 866,58			
н3111У	—	—	455 560,01	1 235 854,68			
н3112У	—	—	455 552,44	1 235 843,45			
н3113У	—	—	455 562,26	1 235 838,08			
3088	89,06	94,82	—	—		0,10	

2. Сведения о частях границ уточняемого земельного участка с кадастровым номером 68:20:2201021:1 :

Обозначение части границ		Горизонтальное проложение (S), м	Описание прохождения части границ	Сведения о согласовании местоположения границ (согласовано/спорное)
от т.	до т.			

1	2	3	4	5
н3101У	н3102У	17,84	—	согласовано
н3102У	н3103У	22,92		
н3103У	н3104У	21,85		
н3104У	н3105У	31,32		
н3105У	н3106У	24,85		
н3106У	н3107У	27,67		
н3107У	н3108У	6,51		
н3108У	н3109У	29,72		
н3109У	н3110У	30,96		
н3110У	н3111У	23,50		
н3111У	н3112У	13,54		
н3112У	н3113У	11,19		
н3113У	н3101У	51,15		

3. Сведения о характеристиках уточняемого земельного участка с кадастровым номером 68:20:2201021:1 :

№ п/п	Наименование характеристики	Значение характеристики
1	2	3
1.	Адрес земельного участка	—
1.1.	Сведения о местоположении земельного участка (при отсутствии адреса) в структурированном в соответствии с федеральной информационной адресной системой виде	—
1.2.	Дополнительные сведения о местоположении земельного участка	—
2.	Площадь земельного участка ± величина погрешности определения (вычисления) площади (Р ± ΔР), м²	4 000 ± 22,00
3.	Формула, примененная для вычисления предельной погрешности определения площади земельного участка, с подставленными значениями и итоговые (вычисленные) значения	3,5*0,10*√(4 000,00) = 22
4.	Площадь земельного участка согласно сведениям Единого государственного реестра недвижимости (Ркад), м²	4 000,00
5.	Оценка расхождения Р и Ркад (Р - Ркад), м²	0
6.	Предельный минимальный и максимальный размеры земельного участка (Рмин и Рмакс), м²	Рмин = 300 Рмакс = 5 000

1	2	3
7.	Кадастровый или иной государственный учетный номер (инвентарный) здания, сооружения, объекта незавершенного строительства, расположенного на земельном участке	68:20:2201010:60
8.	Вид (виды) разрешенного использования	—
8.1.	Дополнительные сведения об использовании земельного участка	—
9.	Сведения о земельных участках (землях общего пользования, территории общего пользования), посредством которых обеспечивается доступ	Земли общего пользования
10.	Иные сведения	—

4. Пояснения к сведениям об уточняемом земельном участке с кадастровым номером 68:20:2201021:1 :

1.	—

1. Сведения о характерных точках границ уточняемого земельного участка с кадастровым номером 68:20:2201021:2 :

Система координат МСК-68, зона 1 Зона № 1

Обозначение характерных точек границ	Координаты, м				Метод определения координат	Формулы, примененные для расчета средней квадратической погрешности определения координат характерных точек границ (Mt), с подставленными в такие формулы значениями и итоговые (вычисленные) значения Mt, м	Описание закрепления точки
	содержатся в Едином государственном реестре недвижимости		определены в результате выполнения комплексных кадастровых работ				
	X	Y	X	Y			
1	2	3	4	5	6	7	8
2761	85,73	132,90	—	—	Метод спутниковых геодезических измерений (определений)	0,10	—
2762	86,08	108,10	—	—			
2763	84,61	83,72	—	—			
2764	97,29	86,88	—	—			
2765	103,38	88,07	—	—			
2766	113,77	91,47	—	—			

1	2	3	4	5	6	7	8
2767	137,96	101,88	—	—	Метод спутниковых геодезических измерений (определений)	0,10	—
2768	185,42	133,30	—	—			
2769	178,68	143,82	—	—			
2770	128,24	120,81	—	—			
2771	117,00	175,00	—	—			
2772	90,10	167,00	—	—			
2773	95,10	133,80	—	—			
н2774У	—	—	455 434,23	1 235 985,05		$\sqrt{(0,08^2 + 0,06^2)} = 0,10$	
н2775У	—	—	455 441,15	1 235 961,24			
н2776У	—	—	455 446,21	1 235 937,34			
н2777У	—	—	455 457,60	1 235 943,76			
н2778У	—	—	455 463,15	1 235 946,52			
н2779У	—	—	455 472,27	1 235 952,56			
н2780У	—	—	455 492,82	1 235 969,02			
н2781У	—	—	455 530,23	1 236 011,92			
н2782У	—	—	455 520,94	1 236 020,27			
н2783У	—	—	455 478,42	1 235 984,69			

1	2	3	4	5	6	7	8
н2784У	—	—	455 467,31	1 236 006,38	Метод спутниковых геодезических измерений (определений)	√(0,08^2 + 0,06^2) = 0,10	—
н2785У	—	—	455 453,19	1 236 033,95			
н2786У	—	—	455 429,38	1 236 019,09			
н2787У	—	—	455 443,02	1 235 988,41			
2761	85,73	132,90	—	—		0,10	

2. Сведения о частях границ уточняемого земельного участка с кадастровым номером 68:20:2201021:2 :

Обозначение части границ		Горизонтальное проложение (S), м	Описание прохождения части границ	Сведения о согласовании местоположения границ (согласовано/спорное)
от т.	до т.			
1	2	3	4	5
н2774У	н2775У	24,80	—	согласовано
н2775У	н2776У	24,43		
н2776У	н2777У	13,07		
н2777У	н2778У	6,20		
н2778У	н2779У	10,94		
н2779У	н2780У	26,33		
н2780У	н2781У	56,92		
н2781У	н2782У	12,49		
н2782У	н2783У	55,44		
н2783У	н2784У	24,37		
н2784У	н2785У	30,98		
н2785У	н2786У	28,07		
н2786У	н2787У	33,58		
н2787У	н2774У	9,41		

3. Сведения о характеристиках уточняемого земельного участка с кадастровым номером 68:20:2201021:2 :

№ п/п	Наименование характеристики	Значение характеристики
1	2	3

1	2	3
1.	Адрес земельного участка	—
1.1.	Сведения о местоположении земельного участка (при отсутствии адреса) в структурированном в соответствии с федеральной информационной адресной системой виде	—
1.2.	Дополнительные сведения о местоположении земельного участка	—
2.	Площадь земельного участка ± величина погрешности определения (вычисления) площади (Р ± ΔР), м²	4 000 ± 22,00
3.	Формула, примененная для вычисления предельной погрешности определения площади земельного участка, с подставленными значениями и итоговые (вычисленные) значения	3,5*0,10*√(4 000,00) = 22
4.	Площадь земельного участка согласно сведениям Единого государственного реестра недвижимости (Ркад), м²	4 000,00
5.	Оценка расхождения Р и Ркад (Р - Ркад), м²	0
6.	Предельный минимальный и максимальный размеры земельного участка (Рмин и Рмакс), м²	Рмин = 300 Рмакс = 5 000
7.	Кадастровый или иной государственный учетный номер (инвентарный) здания, сооружения, объекта незавершенного строительства, расположенного на земельном участке	68:20:2201021:15
8.	Вид (виды) разрешенного использования	—
8.1.	Дополнительные сведения об использовании земельного участка	—
9.	Сведения о земельных участках (землях общего пользования, территории общего пользования), посредством которых обеспечивается доступ	Земли общего пользования
10.	Иные сведения	—
4. Пояснения к сведениям об уточняемом земельном участке с кадастровым номером		68:20:2201021:2 :
1.	—	

Описание местоположения здания, сооружения, объекта незавершенного строительства на земельном участке

1. Сведения о характерных точках контура объекта недвижимости с кадастровым номером 68:20:2201010:60 :

Система координат МСК-68, зона 1 Зона № 1

Обозначение характерных точек границ	Содержатся в Едином государственном реестре недвижимости			Определены в ходе выполнения комплексных кадастровых работ			Метод определения координат	Формулы, примененные для расчета средней квадратической погрешности определения координат характерных точек (Mt), м, с подставленными в такие формулы значениями и итоговые (вычисленные) значения Mt, м
	координаты, м		Радиус, м	координаты, м		Радиус, м		
	X	Y	R	X	Y	R		
1	2	3	4	5	6	7	8	9
н1645О	—	—	—	455 599,39	1 235 830,11	—	Метод спутниковых геодезических измерений (определений)	√(0,08^2 + 0,06^2) = 0,10
н1646О	—	—	—	455 605,10	1 235 838,72	—		
н1647О	—	—	—	455 598,44	1 235 843,00	—		
н1648О	—	—	—	455 592,69	1 235 834,62	—		
н1645О	—	—	—	455 599,39	1 235 830,11	—		

2. Сведения о характеристиках объекта недвижимости с кадастровым номером 68:20:2201010:60 :

№ п/п	Наименование характеристики	Значение характеристики
1	2	3
1.	Вид объекта недвижимости	Здание
2.	Ранее присвоенный государственный учетный номер (инвентарный) здания, сооружения, объекта незавершенного строительства	—
3.	Кадастровый номер земельного участка (земельных участков), в границах которого (которых) расположены здание, сооружение, объект незавершенного строительства	68:20:2201021:1
4.	Уникальный учетный номер кадастрового квартала, в границах которого расположены здание, сооружение, объект незавершенного строительства	68:20:2201021

1	2	3
5.	Адрес здания, сооружения, объекта незавершенного строительства	—
5.1.	Сведения о местоположении здания, сооружения, объекта незавершенного строительства (при отсутствии адреса) в структурированном в соответствии с федеральной информационной адресной системой виде	—
5.2.	Дополнительные сведения о местоположении	—
6.	Иные сведения	—

3. Пояснения к сведениям об объекте недвижимости с кадастровым номером 68:20:2201010:60 :

1.	—

1. Сведения о характерных точках контура объекта недвижимости с кадастровым номером 68:20:2201021:11 :

Система координат МСК-68, зона 1 Зона № 1

Обозначение характерных точек границ	Содержатся в Едином государственном реестре недвижимости			Определены в ходе выполнения комплексных кадастровых работ			Метод определения координат	Формулы, примененные для расчета средней квадратической погрешности определения координат характерных точек (Mt), м, с подставленными в такие формулы значениями и итоговые (вычисленные) значения Mt, м
	координаты, м		Радиус, м	координаты, м		Радиус, м		
	X	Y	R	X	Y	R		
1	2	3	4	5	6	7	8	9
н460О	—	—	—	455 536,23	1 236 305,04	—	Метод спутниковых геодезических измерений (определений)	√(0,08^2 + 0,06^2) = 0,10
н461О	—	—	—	455 538,27	1 236 314,03	—		
н462О	—	—	—	455 532,21	1 236 315,44	—		
н463О	—	—	—	455 530,07	1 236 306,39	—		
н460О	—	—	—	455 536,23	1 236 305,04	—		

2. Сведения о характеристиках объекта недвижимости с кадастровым номером 68:20:2201021:11 :

№ п/п	Наименование характеристики	Значение характеристики
1	2	3
1.	Вид объекта недвижимости	Здание

1	2	3
2.	Ранее присвоенный государственный учетный номер (инвентарный) здания, сооружения, объекта незавершенного строительства	—
3.	Кадастровый номер земельного участка (земельных участков), в границах которого (которых) расположены здание, сооружение, объект незавершенного строительства	68:20:2201021:7
4.	Уникальный учетный номер кадастрового квартала, в границах которого расположены здание, сооружение, объект незавершенного строительства	68:20:2201021
5.	Адрес здания, сооружения, объекта незавершенного строительства	—
5.1.	Сведения о местоположении здания, сооружения, объекта незавершенного строительства (при отсутствии адреса) в структурированном в соответствии с федеральной информационной адресной системой виде	—
5.2.	Дополнительные сведения о местоположении	—
6.	Иные сведения	—

3. Пояснения к сведениям об объекте недвижимости с кадастровым номером 68:20:2201021:11 :

1.	—

1. Сведения о характерных точках контура объекта недвижимости с кадастровым номером 68:20:2201021:15 :

Система координат МСК-68, зона 1 Зона № 1

Обозначение характерных точек границ	Содержатся в Едином государственном реестре недвижимости			Определены в ходе выполнения комплексных кадастровых работ			Метод определения координат	Формулы, примененные для расчета средней квадратической погрешности определения координат характерных точек (Mt), м, с подставленными в такие формулы значениями и итоговые (вычисленные) значения Mt, м
	координаты, м		Радиус, м	координаты, м		Радиус, м		
	X	Y	R	X	Y	R		
1	2	3	4	5	6	7	8	9
н470О	—	—	—	455 467,73	1 235 967,22	—	Метод спутниковых геодезических измерений (определений)	√(0,08^2 + 0,06^2) = 0,10
н471О	—	—	—	455 462,15	1 235 979,06	—		
н472О	—	—	—	455 456,69	1 235 976,83	—		

1	2	3	4	5	6	7	8	9
н473О	—	—	—	455 462,13	1 235 964,97	—	Метод спутниковых геодезических измерений (определений)	√(0,08^2 + 0,06^2) = 0,10
н470О	—	—	—	455 467,73	1 235 967,22	—		

2. Сведения о характеристиках объекта недвижимости с кадастровым номером 68:20:2201021:15 :

№ п/п	Наименование характеристики	Значение характеристики
1	2	3
1.	Вид объекта недвижимости	Здание
2.	Ранее присвоенный государственный учетный номер (инвентарный) здания, сооружения, объекта незавершенного строительства	—
3.	Кадастровый номер земельного участка (земельных участков), в границах которого (которых) расположены здание, сооружение, объект незавершенного строительства	68:20:2201021:2
4.	Уникальный учетный номер кадастрового квартала, в границах которого расположены здание, сооружение, объект незавершенного строительства	68:20:2201021
5.	Адрес здания, сооружения, объекта незавершенного строительства	—
5.1.	Сведения о местоположении здания, сооружения, объекта незавершенного строительства (при отсутствии адреса) в структурированном в соответствии с федеральной информационной адресной системой виде	—
5.2.	Дополнительные сведения о местоположении	—
6.	Иные сведения	—

3. Пояснения к сведениям об объекте недвижимости с кадастровым номером 68:20:2201021:15 :

1.	—

Схема границ земельных участков



Масштаб 1:3 000

КАРТА-ПЛАН ТЕРРИТОРИИ

Схема границ земельных участков

Условные обозначения:

———————	– существующая часть границы земельного участка,
-------------------	– вновь образованная или уточненная часть границы земельного участка,
●	– характерная точка границы земельного участка,
———————	– часть контура здания, сооружения, объекта незавершенного строительства, образованного проекцией существующего наземного конструктивного элемента здания, сооружения, объекта незавершенного строительства,
-------------------	– часть контура здания, сооружения, объекта незавершенного строительства, образованного проекцией вновь образованного наземного конструктивного элемента здания, сооружения, объекта незавершенного строительства,
– – – – – – – – -	– часть контура здания, сооружения, объекта незавершенного строительства, образованного проекцией существующего надземного конструктивного элемента здания, сооружения, объекта незавершенного строительства,
– – – – – – – – -	– часть контура здания, сооружения, объекта незавершенного строительства, образованного проекцией вновь образованного надземного конструктивного элемента здания, сооружения, объекта незавершенного строительства,
– – – – – – – – -	– часть контура здания, сооружения, объекта незавершенного строительства, образованного проекцией существующего подземного конструктивного элемента здания, сооружения, объекта незавершенного строительства,
– – – – – – – – -	– часть контура здания, сооружения, объекта незавершенного строительства, образованного проекцией вновь образованного подземного конструктивного элемента здания, сооружения, объекта незавершенного строительства,
•	– характерная точка контура здания,

ПРИЛОЖЕНИЕ № 22
УТВЕРЖДЕНА
приказом министерства
имущественных отношений и
государственного заказа
Тамбовской области
от 10.09.2025 № 689

Карта-план территории
кадастрового квартала 68:20:2401001

КАРТА-ПЛАН ТЕРРИТОРИИ

Пояснительная записка

1. Сведения о территории выполнения комплексных кадастровых работ:

68:20:2401001

(наименование субъекта Российской Федерации, муниципального образования, населенного пункта, уникальные учетные номера кадастровых кварталов, иные сведения, позволяющие определить местоположение территории, на которой выполняются комплексные кадастровые работы, например, наименование садоводческого или огороднического некоммерческого товарищества, гаражного кооператива, элемента планировочной структуры)

2. Основания выполнения комплексных кадастровых работ:

Наименование, дата и номер документа, на основании которого выполняются комплексные кадастровые работы:

Государственный контракт № 0164200001925000183-725790-157788 от 17 марта 2025 г., выдан Министерство имущественных отношений и государственного заказа Тамбовской области

3. Дата подготовки карты-плана территории: *10 сентября 2025 г.*

4. Сведения о заказчике(ах) комплексных кадастровых работ:

В отношении юридического лица, органа местного самоуправления муниципального района, муниципального округа или городского округа либо уполномоченного исполнительного органа государственной власти субъекта Российской Федерации:

полное или сокращенное (в случае, если имеется) наименование: *Министерство имущественных отношений и государственного заказа Тамбовской области*

основной государственный регистрационный номер: *1066829046844*

идентификационный номер налогоплательщика: *6831000240*

В отношении физического лица или представителя физических или юридических лиц:

фамилия, имя. отчество (последнее - при наличии): –

страховой номер индивидуального лицевого счета в системе обязательного пенсионного страхования Российской Федерации (СНИЛС): –

Наименование и реквизиты документа, подтверждающие полномочия представителя заказчика(ов) комплексных кадастровых работ:

–

Адрес электронной почты (для направления уведомления о результатах внесения сведений в Единый государственный реестр недвижимости):

–

5. Сведения об исполнителе комплексных кадастровых работ:

Полное или сокращенное (в случае, если имеется) наименование и адрес юридического лица, с которым заключен государственный или муниципальный контракт либо договор подряда на выполнение комплексных кадастровых работ:

–

Фамилия, имя. отчество кадастрового инженера (последнее - при наличии): *Чиркин Евгений Александрович*

и основной государственный регистрационный номер кадастрового инженера индивидуального предпринимателя (ОГРНИП): *318344300021161*

Страховой номер индивидуального лицевого счета в системе обязательного пенсионного страхования Российской Федерации (СНИЛС) кадастрового инженера: *152-892-276-89*

Уникальный реестровый номер кадастрового инженера в реестре саморегулируемой организации кадастровых инженеров и дата внесения сведений о физическом лице в такой реестр: *НП001325, 30 мая 2016 г.*

Полное или (в случае, если имеется) сокращенное наименование саморегулируемой организации кадастровых инженеров, членом которой является кадастровый инженер:

Кадастровые инженеры юга

Контактный телефон: *+79275392962*

Почтовый адрес и адрес электронной почты, по которым осуществляется связь с кадастровым инженером:

гор. Волгоград, ул. им. Маршала Василевского, д. 4, кв. 18, ewgeniychirkin@mail.ru

6. Перечень документов, использованных при подготовке карты-плана территории:

№ п/п	Реквизиты документа				
	Вид	Дата	Номер	Наименование	Иные сведения
1	2	3	4	5	6
1	Кадастровый план территории, выдан: Филиал публично-правовой компании "Роскадастр" по Тамбовской области	7 марта 2025 г.	КУВИ-001/2025-61324615	Кадастровый план территории	—
2	Материалы картографо-геодезического фонда, выдан: ППК Роскадастр	7 апреля 2025 г.	170-8700/2025-В	Выписка о пунктах государственной геодезической сети, государственной нивелирной сети и государственной гравиметрической сети	—
3	Материалы картографо-геодезического фонда, выдан: ППК "Роскадастр	20 марта 2025 г.	171-7471/2025-В	Сведения ЕЭКО	Масштаб: 1:10000 Дата создания: 31 июля 2022 г.
4	Иной документ, содержащий описание объекта, выдан: ППК "Роскадастр"	6 апреля 2023 г.	50-0074/23	Письмо о рассмотрении обращений (о включении в ФФПД технического отчета "Создание сети дифференциальных станций"	—

1	2	3	4	5	6
5	Карта (план) объекта землеустройства, выдан: ИП Чиркин Е.А.	10 сентября 2025 г.	б/н	Карта-план территории (текстовая часть)	—

7. Пояснения к карте-плану территории:

Пояснительная записка

Настоящая карта-план территории разработана в результате проведения комплексных кадастровых работ на территории кадастрового квартала 68:20:2401001 (территория с. Селезни Челнавского сельсовета Тамбовского муниципального округа Тамбовской области)
Карта-план территории кадастрового квартала 68:20:2401001 утверждена Постановлением об утверждении карта-планов территорий, подготовленных в результате выполнения комплексных кадастровых работ в границах кадастрового квартала.
Неотъемлемой частью КПТР является:
- акт согласования границ земельных участков, который включен в состав Приложения. Согласно данного акта, границы всех земельных участков являются согласованными;
- заключение согласительной комиссии;
- протокол заседания согласительной комиссии по вопросу согласования местоположения границ земельных участков

В результате выполнения комплексных кадастровых работ:
1) обеспечивается уточнение границ 39 земельных участков;
2) исправляются границы 11 земельных участков;
3) осуществляется уточнение местоположения на земельных участках границ 21 объекта капитального строительства;
4) исправляются границы 1 ОКС.

В ходе выполнения кадастровых работ проведен анализ материалов, согласно сведений ЕГРН, представленных в виде кадастровых планов территорий и выписок из ЕГРН в отношении земельных участков и объектов капитального строительства, картографические материалы и материалы из фонда данных, полученных в результате проведения землеустройства, действующие правила землепользования и застройки. утвержденные применительно к данной территории работ.
Земельные участки, в отношении которых проводятся комплексные кадастровые работы, расположены в границах Челнавского сельсовета Тамбовского муниципального округа , в градостроительной зоне " Зона смешанной застройки (жилой и общественно-деловой)" (Ж1), для которой для участков с ВРИ - для ведения личного подсобного хозяйства установлены предельные минимальные (300 кв.м.) и максимальные (5000 кв.м.) размеры земельных участков. Правила землепользования и застройки утверждены Решением "О внесении изменений в Правила землепользования и застройки
муниципального образования «Челнавский сельсовет» Тамбовского района Тамбовской области, утвержденные решением Челнавского сельского Совета народных депутатов от 02.09.2013 № 279" от 28.05.2019. Ссылка на официальный источник: https://r00.tmbreg.ru/7573/20773.html
Координаты характерных точек границ земельных участков и объектов капитального строительства получены методом спутниковых геодезических определений. Границы земельных участков определены по ограждениям на местности, существующим на местности 15 и более лет. В целях выполнения кадастровых работ, кадастровым инженером были получены материалы дистанционного зондирования земли, изготовленный АО "Роскартография", и переданный в пользование ФФПД. Масштаб картографического произведения 1:10000. Реквизиты картографического материала приведены в разделе "Исходные данные"

Сведения о заказчике

Комплексные кадастровые работы выполнены в рамках исполнения государственного контракта № 0164200001925000183-725790-157788 от 17.03.2025 г.
Заказчиком комплексных кадастровых работ является Министерство имущественных отношений и государственного заказа Тамбовской области, ИНН 6831000240, ОГРН 1066829046844

Сведения о кадастровом инженере

Карта-план территории подготовлен кадастровым инженером Чиркиным Евгением Александровичем (квалификационный аттестат № 34-14-538 от 22.08.2014), включенным в реестр членов Ассоциации СРО "Кадастровые инженеры юга" 30.052016 г. № НП001325. Номер регистрации в государственном реестре лиц, осуществляющих кадастровую деятельность – 31758. Страховой номер индивидуального лицевого счета в системе обязательного пенсионного страхования Российской Федерации (СНИЛС) 152-892-276 89.

Сведения о геодезической основе, использованной при подготовке карты-плана территории

Определение координат поворотных точек границ земельных участков выполнено методом спутниковых геодезических измерений. В качестве базовой станции для определения координат точек границ использовалась базовая станция Мичуринск (MICH), держателем которой является группа EFT-CORS. В разделе исходные данные приведено письмо ПКК "Роскадастр", подтверждающее передачу данных EFT-CORS в фонды данных субъектов Российской Федерации или федеральный фонд пространственных данных.
Вторым приемником, реквизиты которого указаны в разделе "Инструменты", было проведено полевое обследование пунктов ГГС (Челнаво-Дмитриевская, Сурава, Аэродромная), а также объекты недвижимости в границах проведения кадастровых работ.

Сведения об уточняемых земельных участках

В ходе проведения комплексных кадастровых работ были уточнены местоположение и площадь земельных участков, а также исправлены сведения о местоположении и (или) площади земельных участков, при этом при таком исправлении площадь изменяется не более, чем на 10 процентов от площади, содержащейся в ЕГРН.
Исключением являются

Уточняемый ЗУ 68:20:2401001:39 - значение площади по результатам ККР уменьшилось более, чем на 10 процентов от площади, содержащейся в ЕГРН (с 4000 кв.м. до 3338 кв.м.);

В целях соблюдения требований ч.5. ст.42.8 221-ФЗ "О кадастровой деятельности", для внесения сведений о земельных участках в результате проведения ККР в ЕГРН, необходимо получение письменного согласия правообладателей на такое уменьшение площади. Копия такого согласия включена в состав Приложения (в отношении земельного участка с кадастровым номером 68:20:2401001:39).

Описание местоположения здания, сооружения, объекта незавершенного строительства на земельном участке

В ходе проведения комплексных кадастровых работ было уточнено местоположение границ объектов капитального строительства на земельных участках.
Также исправлены границы ОКС 68:20:2401001:431. Такое исправление вызвано неверным определением координат характерных точек границ ОКС до проведения ККР, и не связано с проведенной реконструкцией здания.

Сведения о пунктах геодезической сети и средствах измерений

1. Сведения о пунктах геодезической сети:

№ п/п	Вид геодезической сети	Название пункта геодезической сети и тип знака	Система координат пункта геодезической сети	Координаты пункта, м		Дата обследования 14 мая 2025 г.		
						Сведения о состоянии		
				X	Y	наружного знака пункта	центра пункта	марки центра пункта
1	2	3	4	5	6	7	8	9
1	Геодезическая сеть сгущения. 3	Аэродромная, пирамида	МСК-68, зона 1	430 788,01	1 242 568,01	Не обнаружен	Сохранился	Сохранился

1	2	3	4	5	6	7	8	9
2	Геодезическая сеть сгущения. 3	Челнаво-Дмитриевская, пирамида	МСК-68, зона 1	453 493,03	1 226 416,79	Не обнаружен	Сохранился	Сохранился
3	Геодезическая сеть сгущения. 3	Сурава, пирамида		455 008,52	1 239 523,41			

2. Сведения об использованных средствах измерений:

№ п/п	Наименование и обозначение типа средства измерений - прибора (инструмента, аппаратуры)	Заводской или серийный номер средства измерений	Реквизиты свидетельства о поверке прибора (инструмента, аппаратуры) и (или) срок действия поверки
1	2	3	4
1	Stonex S8 GNSS	STNS84412003	свидетельство № С-ГКФ/01-04-2025/42177429, выдано 01.04.2025г., срок действия поверки - до 31.03.2026г.

Сведения об уточняемых земельных участках

1. Сведения о характерных точках границ уточняемого земельного участка с кадастровым номером 68:20:2401001:13 :

Система координат МСК-68, зона 1 Зона № 1

Обозначение характерных точек границ	Координаты, м				Метод определения координат	Формулы, примененные для расчета средней квадратической погрешности определения координат характерных точек границ (Mt), с подставленными в такие формулы значениями и итоговые (вычисленные) значения Mt, м	Описание закрепления точки
	содержатся в Едином государственном реестре недвижимости		определены в результате выполнения комплексных кадастровых работ				
	X	Y	X	Y			
1	2	3	4	5	6	7	8
н4280У	—	—	441 761,78	1 233 847,76	Метод спутниковых геодезических измерений (определений)	√(0,08^2 + 0,06^2) = 0,10	—
н4281У	—	—	441 769,07	1 233 884,30			
н4282У	—	—	441 744,25	1 233 884,23			
н4283У	—	—	441 709,96	1 233 884,39			
н4284У	—	—	441 707,33	1 233 858,42			
н4285У	—	—	441 712,95	1 233 851,26			
н4286У	—	—	441 747,71	1 233 843,46			
н4287У	—	—	441 753,59	1 233 844,18			
н4280У	—	—	441 761,78	1 233 847,76			

2. Сведения о частях границ уточняемого земельного участка с кадастровым номером 68:20:2401001:13 :

Обозначение части границ		Горизонтальное проложение (S), м	Описание прохождения части границ	Сведения о согласовании местоположения границ (согласовано/спорное)
от т.	до т.			
1	2	3	4	5
н4280У	н4281У	37,26	—	согласовано

1	2	3	4	5
н4281У	н4282У	24,82	—	согласовано
н4282У	н4283У	34,29		
н4283У	н4284У	26,10		
н4284У	н4285У	9,10		
н4285У	н4286У	35,62		
н4286У	н4287У	5,92		
н4287У	н4280У	8,94		

3. Сведения о характеристиках уточняемого земельного участка с кадастровым номером 68:20:2401001:13 :

№ п/п	Наименование характеристики земельного участка	Значение характеристики
1	2	3
1.	Адрес земельного участка	—
1.1.	Сведения о местоположении земельного участка (при отсутствии адреса) в структурированном в соответствии с федеральной информационной адресной системой виде	—
1.2.	Дополнительные сведения о местоположении земельного участка	—
2.	Площадь земельного участка ± величина погрешности определения (вычисления) площади (Р ± ΔР), м²	2 100 ± 16,00
3.	Формула, примененная для вычисления предельной погрешности определения площади земельного участка, с подставленными значениями и итоговые (вычисленные) значения	3,5*0,10*√(2 100,00) = 16
4.	Площадь земельного участка согласно сведениям Единого государственного реестра недвижимости (Ркад), м²	2 100,00
5.	Оценка расхождения Р и Ркад (Р - Ркад), м²	0
6.	Предельный минимальный и максимальный размеры земельного участка (Рмин и Рмакс), м²	Рмин = 300 Рмакс = 5 000
7.	Вид (виды) разрешенного использования	—
7.1.	Дополнительные сведения об использовании земельного участка	—
8.	Кадастровый или иной государственный учетный номер (инвентарный) здания, сооружения, объекта незавершенного строительства, расположенного на земельном участке	—
9.	Сведения о земельных участках (землях общего пользования, территории общего пользования), посредством которых обеспечивается доступ	Земли общего пользования

1	2	3
10.	Иные сведения	—

4. Пояснения к сведениям об уточняемом земельном участке с кадастровым номером 68:20:2401001:13 :

1.	—

1. Сведения о характерных точках границ уточняемого земельного участка с кадастровым номером 68:20:2401001:14 :

Система координат МСК-68, зона 1 Зона № 1

Обозначение характерных точек границ	Координаты, м				Метод определения координат	Формулы, примененные для расчета средней квадратической погрешности определения координат характерных точек границ (Mt), с подставленными в такие формулы значениями и итоговые (вычисленные) значения Mt, м	Описание закрепления точки
	содержатся в Едином государственном реестре недвижимости		определены в результате выполнения комплексных кадастровых работ				
	X	Y	X	Y			
1	2	3	4	5	6	7	8
н4288У	—	—	441 809,66	1 233 838,72	Метод спутниковых геодезических измерений (определений)	√(0,08^2 + 0,06^2) = 0,10	—
н4289У	—	—	441 807,73	1 233 879,09			
н4290У	—	—	441 774,40	1 233 879,77			
н4291У	—	—	441 773,26	1 233 838,27			
н4288У	—	—	441 809,66	1 233 838,72			

2. Сведения о частях границ уточняемого земельного участка с кадастровым номером 68:20:2401001:14 :

Обозначение части границ		Горизонтальное проложение (S), м	Описание прохождения части границ	Сведения о согласовании местоположения границ (согласовано/спорное)
от т.	до т.			
1	2	3	4	5
н4288У	н4289У	40,42	—	согласовано
н4289У	н4290У	33,34		
н4290У	н4291У	41,52		
н4291У	н4288У	36,40		

3. Сведения о характеристиках уточняемого земельного участка с кадастровым номером 68:20:2401001:14 :		
№ п/п	Наименование характеристики земельного участка	Значение характеристики
1	2	3
1.	Адрес земельного участка	—
1.1.	Сведения о местоположении земельного участка (при отсутствии адреса) в структурированном в соответствии с федеральной информационной адресной системой виде	—
1.2.	Дополнительные сведения о местоположении земельного участка	—
2.	Площадь земельного участка ± величина погрешности определения (вычисления) площади (Р ± ΔР), м²	1 427 ± 13,00
3.	Формула, примененная для вычисления предельной погрешности определения площади земельного участка, с подставленными значениями и итоговые (вычисленные) значения	3,5*0,10*√(1 427,00) = 13
4.	Площадь земельного участка согласно сведениям Единого государственного реестра недвижимости (Ркад), м²	1 300,00
5.	Оценка расхождения Р и Ркад (Р - Ркад), м²	127
6.	Предельный минимальный и максимальный размеры земельного участка (Рмин и Рмакс), м²	Рмин = 300 Рмакс = 5 000
7.	Вид (виды) разрешенного использования	—
7.1.	Дополнительные сведения об использовании земельного участка	—
8.	Кадастровый или иной государственный учетный номер (инвентарный) здания, сооружения, объекта незавершенного строительства, расположенного на земельном участке	68:20:2401001:424
9.	Сведения о земельных участках (землях общего пользования, территории общего пользования), посредством которых обеспечивается доступ	Земли общего пользования
10.	Иные сведения	—
4. Пояснения к сведениям об уточняемом земельном участке с кадастровым номером 68:20:2401001:14 :		
1.	—	

1. Сведения о характерных точках границ уточняемого земельного участка с кадастровым номером 68:20:2401001:15 :

Система координат МСК-68, зона 1 Зона № 1

Обозначение характерных точек границ	Координаты, м				Метод определения координат	Формулы, примененные для расчета средней квадратической погрешности определения координат характерных точек границ (Mt), с подставленными в такие формулы значениями и итоговые (вычисленные) значения Mt, м	Описание закрепления точки
	содержатся в Едином государственном реестре недвижимости		определены в результате выполнения комплексных кадастровых работ				
	X	Y	X	Y			
1	2	3	4	5	6	7	8
н4288У	—	—	441 809,66	1 233 838,72	Метод спутниковых геодезических измерений (определений)	√(0,08^2 + 0,06^2) = 0,10	—
н4292У	—	—	441 847,19	1 233 840,25			
н4293У	—	—	441 845,30	1 233 887,48			
н4294У	—	—	441 807,96	1 233 886,90			
н4289У	—	—	441 807,73	1 233 879,09			
н4288У	—	—	441 809,66	1 233 838,72			

2. Сведения о частях границ уточняемого земельного участка с кадастровым номером 68:20:2401001:15 :

Обозначение части границ		Горизонтальное проложение (S), м	Описание прохождения части границ	Сведения о согласовании местоположения границ (согласовано/спорное)
от т.	до т.			
1	2	3	4	5
н4288У	н4292У	37,56	—	согласовано
н4292У	н4293У	47,27		
н4293У	н4294У	37,34		
н4294У	н4289У	7,81		
н4289У	н4288У	40,42		

3. Сведения о характеристиках уточняемого земельного участка с кадастровым номером 68:20:2401001:15 :

№ п/п	Наименование характеристики земельного участка	Значение характеристики
1	2	3

1	2	3
1.	Адрес земельного участка	—
1.1.	Сведения о местоположении земельного участка (при отсутствии адреса) в структурированном в соответствии с федеральной информационной адресной системой виде	—
1.2.	Дополнительные сведения о местоположении земельного участка	—
2.	Площадь земельного участка ± величина погрешности определения (вычисления) площади (Р ± ΔР), м²	1 800 ± 15,00
3.	Формула, примененная для вычисления предельной погрешности определения площади земельного участка, с подставленными значениями и итоговые (вычисленные) значения	3,5*0,10*√(1 800,00) = 15
4.	Площадь земельного участка согласно сведениям Единого государственного реестра недвижимости (Ркад), м²	1 800,00
5.	Оценка расхождения Р и Ркад (Р - Ркад), м²	0
6.	Предельный минимальный и максимальный размеры земельного участка (Рмин и Рмакс), м²	Рмин = 300 Рмакс = 5 000
7.	Вид (виды) разрешенного использования	—
7.1.	Дополнительные сведения об использовании земельного участка	—
8.	Кадастровый или иной государственный учетный номер (инвентарный) здания, сооружения, объекта незавершенного строительства, расположенного на земельном участке	68:20:2401001:161
9.	Сведения о земельных участках (землях общего пользования, территории общего пользования), посредством которых обеспечивается доступ	Земли общего пользования
10.	Иные сведения	—
4. Пояснения к сведениям об уточняемом земельном участке с кадастровым номером 68:20:2401001:15 :		
1.	—	

1. Сведения о характерных точках границ уточняемого земельного участка с кадастровым номером 68:20:2401001:16 :

Система координат МСК-68, зона 1 Зона № 1

Обозначение характерных точек границ	Координаты, м				Метод определения координат	Формулы, примененные для расчета средней квадратической погрешности определения координат характерных точек границ (Mt), с подставленными в такие формулы значениями и итоговые (вычисленные) значения Mt, м	Описание закрепления точки
	содержатся в Едином государственном реестре недвижимости		определены в результате выполнения комплексных кадастровых работ				
	X	Y	X	Y			
1	2	3	4	5	6	7	8
н566У	—	—	441 906,64	1 233 845,91	Метод спутниковых геодезических измерений (определений)	√(0,08^2 + 0,06^2) = 0,10	—
н4295У	—	—	441 936,69	1 233 845,42			
н557У	—	—	441 939,51	1 233 879,36			
н556У	—	—	441 936,30	1 233 879,55			
н567У	—	—	441 911,33	1 233 880,96			
н566У	—	—	441 906,64	1 233 845,91			

2. Сведения о частях границ уточняемого земельного участка с кадастровым номером 68:20:2401001:16 :

Обозначение части границ		Горизонтальное проложение (S), м	Описание прохождения части границ	Сведения о согласовании местоположения границ (согласовано/спорное)
от т.	до т.			
1	2	3	4	5
н566У	н4295У	30,05	—	согласовано
н4295У	н557У	34,06		
н557У	н556У	3,22		
н556У	н567У	25,01		
н567У	н566У	35,36		

3. Сведения о характеристиках уточняемого земельного участка с кадастровым номером 68:20:2401001:16 :

№ п/п	Наименование характеристики земельного участка	Значение характеристики
1	2	3

1	2	3
1.	Адрес земельного участка	—
1.1.	Сведения о местоположении земельного участка (при отсутствии адреса) в структурированном в соответствии с федеральной информационной адресной системой виде	—
1.2.	Дополнительные сведения о местоположении земельного участка	—
2.	Площадь земельного участка ± величина погрешности определения (вычисления) площади (Р ± ΔР), м²	1 008 ± 11,00
3.	Формула, примененная для вычисления предельной погрешности определения площади земельного участка, с подставленными значениями и итоговые (вычисленные) значения	3,5*0,10*√(1 008,00) = 11
4.	Площадь земельного участка согласно сведениям Единого государственного реестра недвижимости (Ркад), м²	900,00
5.	Оценка расхождения Р и Ркад (Р - Ркад), м²	108
6.	Предельный минимальный и максимальный размеры земельного участка (Рмин и Рмакс), м²	Рмин = 300 Рмакс = 5 000
7.	Вид (виды) разрешенного использования	—
7.1.	Дополнительные сведения об использовании земельного участка	—
8.	Кадастровый или иной государственный учетный номер (инвентарный) здания, сооружения, объекта незавершенного строительства, расположенного на земельном участке	—
9.	Сведения о земельных участках (землях общего пользования, территории общего пользования), посредством которых обеспечивается доступ	Земли общего пользования
10.	Иные сведения	—
4. Пояснения к сведениям об уточняемом земельном участке с кадастровым номером 68:20:2401001:16 :		
1.	—	

1. Сведения о характерных точках границ уточняемого земельного участка с кадастровым номером 68:20:2401001:18 :

Система координат МСК-68, зона 1 Зона № 1

Обозначение характерных точек границ	Координаты, м				Метод определения координат	Формулы, примененные для расчета средней квадратической погрешности определения координат характерных точек границ (Mt), с подставленными в такие формулы значениями и итоговые (вычисленные) значения Mt, м	Описание закрепления точки
	содержатся в Едином государственном реестре недвижимости		определены в результате выполнения комплексных кадастровых работ				
	X	Y	X	Y			
1	2	3	4	5	6	7	8
н4296У	—	—	442 037,25	1 233 855,23	Метод спутниковых геодезических измерений (определений)	√(0,08^2 + 0,06^2) = 0,10	—
н4297У	—	—	442 036,87	1 233 887,21			
н4298У	—	—	442 036,46	1 233 898,14			
н4299У	—	—	442 016,53	1 233 897,54			
н4300У	—	—	442 003,16	1 233 896,43			
н4301У	—	—	442 003,72	1 233 885,88			
н4302У	—	—	441 999,95	1 233 885,89			
н4303У	—	—	441 998,67	1 233 852,21			
н4296У	—	—	442 037,25	1 233 855,23			

2. Сведения о частях границ уточняемого земельного участка с кадастровым номером 68:20:2401001:18 :

Обозначение части границ		Горизонтальное проложение (S), м	Описание прохождения части границ	Сведения о согласовании местоположения границ (согласовано/спорное)
от т.	до т.			
1	2	3	4	5
н4296У	н4297У	31,98	—	согласовано
н4297У	н4298У	10,94		

1	2	3	4	5
н4298У	н4299У	19,94	—	согласовано
н4299У	н4300У	13,42		
н4300У	н4301У	10,56		
н4301У	н4302У	3,77		
н4302У	н4303У	33,70		
н4303У	н4296У	38,70		

3. Сведения о характеристиках уточняемого земельного участка с кадастровым номером 68:20:2401001:18 :

№ п/п	Наименование характеристики земельного участка	Значение характеристики
1	2	3
1.	Адрес земельного участка	—
1.1.	Сведения о местоположении земельного участка (при отсутствии адреса) в структурированном в соответствии с федеральной информационной адресной системой виде	—
1.2.	Дополнительные сведения о местоположении земельного участка	—
2.	Площадь земельного участка ± величина погрешности определения (вычисления) площади (Р ± ΔР), м²	1 600 ± 14,00
3.	Формула, примененная для вычисления предельной погрешности определения площади земельного участка, с подставленными значениями и итоговые (вычисленные) значения	3,5*0,10*√(1 600,00) = 14
4.	Площадь земельного участка согласно сведениям Единого государственного реестра недвижимости (Ркад), м²	1 600,00
5.	Оценка расхождения Р и Ркад (Р - Ркад), м²	0
6.	Предельный минимальный и максимальный размеры земельного участка (Рмин и Рмакс), м²	Рмин = 300 Рмакс = 5 000
7.	Вид (виды) разрешенного использования	—
7.1.	Дополнительные сведения об использовании земельного участка	—
8.	Кадастровый или иной государственный учетный номер (инвентарный) здания, сооружения, объекта незавершенного строительства, расположенного на земельном участке	68:20:2401001:162
9.	Сведения о земельных участках (землях общего пользования, территории общего пользования), посредством которых обеспечивается доступ	Земли общего пользования
10.	Иные сведения	—

4. Пояснения к сведениям об уточняемом земельном участке с кадастровым номером 68:20:2401001:18 :

1.	—

1. Сведения о характерных точках границ уточняемого земельного участка с кадастровым номером 68:20:2401001:22 :

Система координат МСК-68, зона 1 Зона № 1

Обозначение характерных точек границ	Координаты, м				Метод определения координат	Формулы, примененные для расчета средней квадратической погрешности определения координат характерных точек границ (Mt), с подставленными в такие формулы значениями и итоговые (вычисленные) значения Mt, м	Описание закрепления точки
	содержатся в Едином государственном реестре недвижимости		определены в результате выполнения комплексных кадастровых работ				
	X	Y	X	Y			
1	2	3	4	5	6	7	8
н335У	—	—	442 145,73	1 233 849,89	Метод спутниковых геодезических измерений (определений)	√(0,08^2 + 0,06^2) = 0,10	—
н334У	—	—	442 144,68	1 233 845,45			
н4304У	—	—	442 169,65	1 233 839,27			
н4305У	—	—	442 170,85	1 233 843,67			
н4306У	—	—	442 180,95	1 233 878,14			
н4307У	—	—	442 184,52	1 233 893,35			
н4308У	—	—	442 157,35	1 233 897,79			
н336У	—	—	442 153,73	1 233 882,41			
н335У	—	—	442 145,73	1 233 849,89			

2. Сведения о частях границ уточняемого земельного участка с кадастровым номером 68:20:2401001:22 :

Обозначение части границ		Горизонтальное проложение (S), м	Описание прохождения части границ	Сведения о согласовании местоположения границ (согласовано/спорное)
от т.	до т.			
1	2	3	4	5

1	2	3	4	5
н335У	н334У	4,56	—	согласовано
н334У	н4304У	25,72		
н4304У	н4305У	4,56		
н4305У	н4306У	35,92		
н4306У	н4307У	15,62		
н4307У	н4308У	27,53		
н4308У	н336У	15,80		
н336У	н335У	33,49		

3. Сведения о характеристиках уточняемого земельного участка с кадастровым номером 68:20:2401001:22 :

№ п/п	Наименование характеристики земельного участка	Значение характеристики
1	2	3
1.	Адрес земельного участка	—
1.1.	Сведения о местоположении земельного участка (при отсутствии адреса) в структурированном в соответствии с федеральной информационной адресной системой виде	—
1.2.	Дополнительные сведения о местоположении земельного участка	—
2.	Площадь земельного участка ± величина погрешности определения (вычисления) площади (Р ± ΔР), м²	1 473 ± 13,00
3.	Формула, примененная для вычисления предельной погрешности определения площади земельного участка, с подставленными значениями и итоговые (вычисленные) значения	3,5*0,10*√(1 473,00) = 13
4.	Площадь земельного участка согласно сведениям Единого государственного реестра недвижимости (Ркад), м²	1 500,00
5.	Оценка расхождения Р и Ркад (Р - Ркад), м²	27
6.	Предельный минимальный и максимальный размеры земельного участка (Рмин и Рмакс), м²	Рмин = 300 Рмакс = 5 000
7.	Вид (виды) разрешенного использования	—
7.1.	Дополнительные сведения об использовании земельного участка	—
8.	Кадастровый или иной государственный учетный номер (инвентарный) здания, сооружения, объекта незавершенного строительства, расположенного на земельном участке	—

1	2	3
9.	Сведения о земельных участках (землях общего пользования, территории общего пользования), посредством которых обеспечивается доступ	Земли общего пользования
10.	Иные сведения	Границы уточняемого земельного участка 68:20:2401001:22 пересекают границы кадастрового квартала 68:20:2401001, но большей частью расположены в пределах данного квартала

4. Пояснения к сведениям об уточняемом земельном участке с кадастровым номером 68:20:2401001:22 :

1.	—

1. Сведения о характерных точках границ уточняемого земельного участка с кадастровым номером 68:20:2401001:23 :

Система координат МСК-68, зона 1 Зона № 1

Обозначение характерных точек границ	Координаты, м				Метод определения координат	Формулы, примененные для расчета средней квадратической погрешности определения координат характерных точек границ (Mt), с подставленными в такие формулы значениями и итоговые (вычисленные) значения Mt, м	Описание закрепления точки
	содержатся в Едином государственном реестре недвижимости		определены в результате выполнения комплексных кадастровых работ				
	X	Y	X	Y			
1	2	3	4	5	6	7	8
н4304У	—	—	442 169,65	1 233 839,27	Метод спутниковых геодезических измерений (определений)	√(0,08^2 + 0,06^2) = 0,10	—
н4309У	—	—	442 198,79	1 233 831,59			
н4310У	—	—	442 203,42	1 233 849,18			
н4311У	—	—	442 198,72	1 233 890,57			
н4312У	—	—	442 191,17	1 233 892,27			
н4307У	—	—	442 184,52	1 233 893,35			
н4306У	—	—	442 180,95	1 233 878,14			

1	2	3	4	5	6	7	8
н4305У	—	—	442 170,85	1 233 843,67	Метод спутниковых геодезических измерений (определений)	√(0,08^2 + 0,06^2) = 0,10	—
н4304У	—	—	442 169,65	1 233 839,27			

2. Сведения о частях границ уточняемого земельного участка с кадастровым номером 68:20:2401001:23 :

Обозначение части границ		Горизонтальное проложение (S), м	Описание прохождения части границ	Сведения о согласовании местоположения границ (согласовано/спорное)
от т.	до т.			
1	2	3	4	5
н4304У	н4309У	30,14	—	согласовано
н4309У	н4310У	18,19		
н4310У	н4311У	41,66		
н4311У	н4312У	7,74		
н4312У	н4307У	6,74		
н4307У	н4306У	15,62		
н4306У	н4305У	35,92		
н4305У	н4304У	4,56		

3. Сведения о характеристиках уточняемого земельного участка с кадастровым номером 68:20:2401001:23 :

№ п/п	Наименование характеристики земельного участка	Значение характеристики
1	2	3
1.	Адрес земельного участка	—
1.1.	Сведения о местоположении земельного участка (при отсутствии адреса) в структурированном в соответствии с федеральной информационной адресной системой виде	—
1.2.	Дополнительные сведения о местоположении земельного участка	—
2.	Площадь земельного участка ± величина погрешности определения (вычисления) площади (Р ± ΔР), м²	1 387 ± 13,00
3.	Формула, примененная для вычисления предельной погрешности определения площади земельного участка, с подставленными значениями и итоговые (вычисленные) значения	3,5*0,10*√(1 387,00) = 13
4.	Площадь земельного участка согласно сведениям Единого государственного реестра недвижимости (Ркад), м²	1 500,00
5.	Оценка расхождения Р и Ркад (Р - Ркад), м²	113

1	2	3
6.	Предельный минимальный и максимальный размеры земельного участка (Рмин и Рмакс), м²	Рмин = 300 Рмакс = 5 000
7.	Вид (виды) разрешенного использования	—
7.1.	Дополнительные сведения об использовании земельного участка	—
8.	Кадастровый или иной государственный учетный номер (инвентарный) здания, сооружения, объекта незавершенного строительства, расположенного на земельном участке	—
9.	Сведения о земельных участках (землях общего пользования, территории общего пользования), посредством которых обеспечивается доступ	Земли общего пользования
10.	Иные сведения	Границы уточняемого земельного участка 68:20:2401001:23 пересекают границы кадастрового квартала 68:20:2401001, но большей частью расположены в пределах данного квартала

4. Пояснения к сведениям об уточняемом земельном участке с кадастровым номером 68:20:2401001:23 :

1.	—

1. Сведения о характерных точках границ уточняемого земельного участка с кадастровым номером 68:20:2401001:26 :

Система координат МСК-68, зона 1 Зона № 1

Обозначение характерных точек границ	Координаты, м				Метод определения координат	Формулы, примененные для расчета средней квадратической погрешности определения координат характерных точек границ (Mt), с подставленными в такие формулы значениями и итоговые (вычисленные) значения Mt, м	Описание закрепления точки
	содержатся в Едином государственном реестре недвижимости		определены в результате выполнения комплексных кадастровых работ				
	X	Y	X	Y			
1	2	3	4	5	6	7	8
н4313У	—	—	442 256,53	1 233 820,46	Метод спутниковых геодезических измерений (определений)	√(0,08^2 + 0,06^2) = 0,10	—
н4314У	—	—	442 282,18	1 233 813,83			
н4315У	—	—	442 293,41	1 233 862,70			
н4316У	—	—	442 268,75	1 233 868,94			

1	2	3	4	5	6	7	8
н4313У	—	—	442 256,53	1 233 820,46	Метод спутниковых геодезических измерений (определений)	√(0,08^2 + 0,06^2) = 0,10	—

2. Сведения о частях границ уточняемого земельного участка с кадастровым номером 68:20:2401001:26 :

Обозначение части границ		Горизонтальное проложение (S), м	Описание прохождения части границ	Сведения о согласовании местоположения границ (согласовано/спорное)
от т.	до т.			
1	2	3	4	5
н4313У	н4314У	26,49	—	согласовано
н4314У	н4315У	50,14		
н4315У	н4316У	25,44		
н4316У	н4313У	50,00		

3. Сведения о характеристиках уточняемого земельного участка с кадастровым номером 68:20:2401001:26 :

№ п/п	Наименование характеристики земельного участка	Значение характеристики
1	2	3
1.	Адрес земельного участка	—
1.1.	Сведения о местоположении земельного участка (при отсутствии адреса) в структурированном в соответствии с федеральной информационной адресной системой виде	—
1.2.	Дополнительные сведения о местоположении земельного участка	—
2.	Площадь земельного участка ± величина погрешности определения (вычисления) площади (Р ± ΔР), м²	1 300 ± 13,00
3.	Формула, примененная для вычисления предельной погрешности определения площади земельного участка, с подставленными значениями и итоговые (вычисленные) значения	3,5*0,10*√(1 300,00) = 13
4.	Площадь земельного участка согласно сведениям Единого государственного реестра недвижимости (Ркад), м²	1 300,00
5.	Оценка расхождения Р и Ркад (Р - Ркад), м²	0
6.	Предельный минимальный и максимальный размеры земельного участка (Рмин и Рмакс), м²	Рмин = 300 Рмакс = 5 000
7.	Вид (виды) разрешенного использования	—
7.1.	Дополнительные сведения об использовании земельного участка	—

1	2	3
8.	Кадастровый или иной государственный учетный номер (инвентарный) здания, сооружения, объекта незавершенного строительства, расположенного на земельном участке	—
9.	Сведения о земельных участках (землях общего пользования, территории общего пользования), посредством которых обеспечивается доступ	Земли общего пользования
10.	Иные сведения	Границы уточняемого земельного участка 68:20:2401001:26 пересекают границы кадастрового квартала 68:20:2401001, но большей частью расположены в пределах данного квартала

4. Пояснения к сведениям об уточняемом земельном участке с кадастровым номером 68:20:2401001:26 :

1.	—

1. Сведения о характерных точках границ уточняемого земельного участка с кадастровым номером 68:20:2401001:28 :

Система координат МСК-68, зона 1 Зона № 1

Обозначение характерных точек границ	Координаты, м				Метод определения координат	Формулы, примененные для расчета средней квадратической погрешности определения координат характерных точек границ (Mt), с подставленными в такие формулы значениями и итоговые (вычисленные) значения Mt, м	Описание закрепления точки
	содержатся в Едином государственном реестре недвижимости		определены в результате выполнения комплексных кадастровых работ				
	X	Y	X	Y			
1	2	3	4	5	6	7	8
н4317У	—	—	442 399,90	1 233 760,62	Метод спутниковых геодезических измерений (определений)	√(0,08^2 + 0,06^2) = 0,10	—
н4318У	—	—	442 416,71	1 233 803,33			
н4319У	—	—	442 385,84	1 233 815,28			
н4320У	—	—	442 369,39	1 233 773,89			
н4317У	—	—	442 399,90	1 233 760,62			

2. Сведения о частях границ уточняемого земельного участка с кадастровым номером 68:20:2401001:28 :

Обозначение части границ		Горизонтальное проложение (S), м	Описание прохождения части границ	Сведения о согласовании местоположения границ (согласовано/спорное)
от т.	до т.			
1	2	3	4	5
н4317У	н4318У	45,90	—	согласовано
н4318У	н4319У	33,10		
н4319У	н4320У	44,54		
н4320У	н4317У	33,27		

3. Сведения о характеристиках уточняемого земельного участка с кадастровым номером 68:20:2401001:28 :

№ п/п	Наименование характеристики земельного участка	Значение характеристики
1	2	3
1.	Адрес земельного участка	—
1.1.	Сведения о местоположении земельного участка (при отсутствии адреса) в структурированном в соответствии с федеральной информационной адресной системой виде	—
1.2.	Дополнительные сведения о местоположении земельного участка	—
2.	Площадь земельного участка ± величина погрешности определения (вычисления) площади (Р ± ΔР), м²	1 500 ± 14,00
3.	Формула, примененная для вычисления предельной погрешности определения площади земельного участка, с подставленными значениями и итоговые (вычисленные) значения	3,5*0,10*√(1 500,00) = 14
4.	Площадь земельного участка согласно сведениям Единого государственного реестра недвижимости (Ркад), м²	1 500,00
5.	Оценка расхождения Р и Ркад (Р - Ркад), м²	0
6.	Предельный минимальный и максимальный размеры земельного участка (Рмин и Рмакс), м²	Рмин = 300 Рмакс = 5 000
7.	Вид (виды) разрешенного использования	—
7.1.	Дополнительные сведения об использовании земельного участка	—
8.	Кадастровый или иной государственный учетный номер (инвентарный) здания, сооружения, объекта незавершенного строительства, расположенного на земельном участке	—
9.	Сведения о земельных участках (землях общего пользования, территории общего пользования), посредством которых обеспечивается доступ	Земли общего пользования

1	2	3
10.	Иные сведения	—

4. Пояснения к сведениям об уточняемом земельном участке с кадастровым номером 68:20:2401001:28 :

1.	—

1. Сведения о характерных точках границ уточняемого земельного участка с кадастровым номером 68:20:2401001:29 :

Система координат МСК-68, зона 1 Зона № 1

Обозначение характерных точек границ	Координаты, м				Метод определения координат	Формулы, примененные для расчета средней квадратической погрешности определения координат характерных точек границ (Mt), с подставленными в такие формулы значениями и итоговые (вычисленные) значения Mt, м	Описание закрепления точки
	содержатся в Едином государственном реестре недвижимости		определены в результате выполнения комплексных кадастровых работ				
	X	Y	X	Y			
1	2	3	4	5	6	7	8
н4317У	—	—	442 399,90	1 233 760,62	Метод спутниковых геодезических измерений (определений)	√(0,08^2 + 0,06^2) = 0,10	—
н4321У	—	—	442 420,87	1 233 752,46			
н4322У	—	—	442 439,86	1 233 750,47			
н4323У	—	—	442 443,97	1 233 754,02			
н4324У	—	—	442 455,45	1 233 772,16			
н4325У	—	—	442 459,34	1 233 785,02			
н4326У	—	—	442 465,42	1 233 869,53			
н4327У	—	—	442 441,27	1 233 873,49			
н4318У	—	—	442 416,71	1 233 803,33			
н4317У	—	—	442 399,90	1 233 760,62			

2. Сведения о частях границ уточняемого земельного участка с кадастровым номером 68:20:2401001:29 :

Обозначение части границ		Горизонтальное проложение (S), м	Описание прохождения части границ	Сведения о согласовании местоположения границ (согласовано/спорное)
от т.	до т.			
1	2	3	4	5
н4317У	н4321У	22,50	—	согласовано
н4321У	н4322У	19,09		
н4322У	н4323У	5,43		
н4323У	н4324У	21,47		
н4324У	н4325У	13,44		
н4325У	н4326У	84,73		
н4326У	н4327У	24,47		
н4327У	н4318У	74,33		
н4318У	н4317У	45,90		

3. Сведения о характеристиках уточняемого земельного участка с кадастровым номером 68:20:2401001:29 :

№ п/п	Наименование характеристики земельного участка	Значение характеристики
1	2	3
1.	Адрес земельного участка	—
1.1.	Сведения о местоположении земельного участка (при отсутствии адреса) в структурированном в соответствии с федеральной информационной адресной системой виде	—
1.2.	Дополнительные сведения о местоположении земельного участка	—
2.	Площадь земельного участка ± величина погрешности определения (вычисления) площади (Р ± ΔР), м²	4 738 ± 24,00
3.	Формула, примененная для вычисления предельной погрешности определения площади земельного участка, с подставленными значениями и итоговые (вычисленные) значения	3,5*0,10*√(4 738,00) = 24
4.	Площадь земельного участка согласно сведениям Единого государственного реестра недвижимости (Ркад), м²	4 900,00
5.	Оценка расхождения Р и Ркад (Р - Ркад), м²	162
6.	Предельный минимальный и максимальный размеры земельного участка (Рмин и Рмакс), м²	Рмин = 300 Рмакс = 5 000
7.	Вид (виды) разрешенного использования	—
7.1.	Дополнительные сведения об использовании земельного участка	—

1	2	3
8.	Кадастровый или иной государственный учетный номер (инвентарный) здания, сооружения, объекта незавершенного строительства, расположенного на земельном участке	—
9.	Сведения о земельных участках (землях общего пользования, территории общего пользования), посредством которых обеспечивается доступ	Земли общего пользования
10.	Иные сведения	Границы уточняемого земельного участка 68:20:2401001:29 пересекают границы кадастрового квартала 68:20:2401001, но большей частью расположены в пределах данного квартала

4. Пояснения к сведениям об уточняемом земельном участке с кадастровым номером 68:20:2401001:29 :

1.	—

1. Сведения о характерных точках границ уточняемого земельного участка с кадастровым номером 68:20:2401001:33 :

Система координат МСК-68, зона 1 Зона № 1

Обозначение характерных точек границ	Координаты, м				Метод определения координат	Формулы, примененные для расчета средней квадратической погрешности определения координат характерных точек границ (Mt), с подставленными в такие формулы значениями и итоговые (вычисленные) значения Mt, м	Описание закрепления точки
	содержатся в Едином государственном реестре недвижимости		определены в результате выполнения комплексных кадастровых работ				
	X	Y	X	Y			
1	2	3	4	5	6	7	8
68:20:2401001:33(1)							
н4328У	—	—	442 482,40	1 233 787,71	Метод спутниковых геодезических измерений (определений)	√(0,08^2 + 0,06^2) = 0,10	—
н4329У	—	—	442 498,38	1 233 787,59			
н4330У	—	—	442 500,63	1 233 801,25			
н4331У	—	—	442 506,10	1 233 823,84			
н4332У	—	—	442 508,52	1 233 846,96			

1	2	3	4	5	6	7	8
н4333У	—	—	442 509,95	1 233 865,24	Метод спутниковых геодезических измерений (определений)	√(0,08^2 + 0,06^2) = 0,10	—
н4334У	—	—	442 492,57	1 233 868,06			
н4335У	—	—	442 484,76	1 233 807,02			
н4328У	—	—	442 482,40	1 233 787,71			
68:20:2401001:33(2)							
н4336У	—	—	442 474,46	1 233 733,49	Метод спутниковых геодезических измерений (определений)	√(0,08^2 + 0,06^2) = 0,10	—
н4337У	—	—	442 500,18	1 233 781,42			
н4338У	—	—	442 492,22	1 233 780,94			
н4339У	—	—	442 482,12	1 233 779,81			
н4340У	—	—	442 475,97	1 233 777,47			
н4341У	—	—	442 470,57	1 233 773,63			
н4342У	—	—	442 464,33	1 233 767,50			
н4343У	—	—	442 458,07	1 233 758,00			
н4344У	—	—	442 450,00	1 233 745,80			
н4345У	—	—	442 443,95	1 233 734,91			
н4346У	—	—	442 466,56	1 233 720,41			
н4336У	—	—	442 474,46	1 233 733,49			

2. Сведения о частях границ уточняемого земельного участка с кадастровым номером 68:20:2401001:33 :

Обозначение части границ		Горизонтальное проложение (S), м	Описание прохождения части границ	Сведения о согласовании местоположения границ (согласовано/спорное)
от т.	до т.			
1	2	3	4	5
68:20:2401001:33(1)				
н4328У	н4329У	15,98	—	согласовано
н4329У	н4330У	13,84		
н4330У	н4331У	23,24		
н4331У	н4332У	23,25		
н4332У	н4333У	18,34		
н4333У	н4334У	17,61		
н4334У	н4335У	61,54		
н4335У	н4328У	19,45		
68:20:2401001:33(2)				
н4336У	н4337У	54,39	—	согласовано
н4337У	н4338У	7,97		
н4338У	н4339У	10,16		
н4339У	н4340У	6,58		
н4340У	н4341У	6,63		
н4341У	н4342У	8,75		
н4342У	н4343У	11,38		
н4343У	н4344У	14,63		
н4344У	н4345У	12,46		
н4345У	н4346У	26,86		
н4346У	н4336У	15,28		

3. Сведения о характеристиках уточняемого земельного участка с кадастровым номером 68:20:2401001:33 :

№ п/п	Наименование характеристики земельного участка	Значение характеристики
1	2	3
1.	Адрес земельного участка	—
1.1.	Сведения о местоположении земельного участка (при отсутствии адреса) в структурированном в соответствии с федеральной информационной адресной системой виде	—
1.2.	Дополнительные сведения о местоположении земельного участка	—

1	2	3
2.	Площадь земельного участка ± величина погрешности определения (вычисления) площади (Р ± ΔР), м²	2 950 ± 27,00, 68:20:2401001:33(1) 1 420,74 ± 13,19, 68:20:2401001:33(2) 1 529,67 ± 13,69
3.	Формула, примененная для вычисления предельной погрешности определения площади земельного участка, с подставленными значениями и итоговые (вычисленные) значения	13,19 + 13,69 = 27
4.	Площадь земельного участка согласно сведениям Единого государственного реестра недвижимости (Ркад), м²	2 950,00
5.	Оценка расхождения Р и Ркад (Р - Ркад), м²	0
6.	Предельный минимальный и максимальный размеры земельного участка (Рмин и Рмакс), м²	Рмин = 300 Рмакс = 5 000
7.	Вид (виды) разрешенного использования	—
7.1.	Дополнительные сведения об использовании земельного участка	—
8.	Кадастровый или иной государственный учетный номер (инвентарный) здания, сооружения, объекта незавершенного строительства, расположенного на земельном участке	68:20:2401001:243
9.	Сведения о земельных участках (землях общего пользования, территории общего пользования), посредством которых обеспечивается доступ	—
10.	Иные сведения	Границы уточняемого земельного участка 68:20:2401001:33 пересекают границы кадастрового квартала 68:20:2401001, но большей частью расположены в пределах данного квартала

4. Пояснения к сведениям об уточняемом земельном участке с кадастровым номером 68:20:2401001:33 :

1.	—

1. Сведения о характерных точках границ уточняемого земельного участка с кадастровым номером 68:20:2401001:34 :

Система координат МСК-68, зона 1 Зона № 1

Обозначение характерных точек границ	Координаты, м				Метод определения координат	Формулы, примененные для расчета средней квадратической погрешности определения координат характерных точек границ (Mt), с подставленными в такие формулы значениями и итоговые (вычисленные) значения Mt, м	Описание закрепления точки
	содержатся в Едином государственном реестре недвижимости		определены в результате выполнения комплексных кадастровых работ				
	X	Y	X	Y			

1	2	3	4	5	6	7	8
68:20:2401001:34(1)							
н4329У	—	—	442 498,38	1 233 787,59	Метод спутниковых геодезических измерений (определений)	√(0,08^2 + 0,06^2) = 0,10	—
н4347У	—	—	442 501,47	1 233 787,50			
н4348У	—	—	442 507,55	1 233 786,84			
н4349У	—	—	442 520,73	1 233 782,69			
н4350У	—	—	442 525,09	1 233 820,32			
н4351У	—	—	442 506,10	1 233 823,84			
н4352У	—	—	442 500,63	1 233 801,25			
н4329У	—	—	442 498,38	1 233 787,59			
68:20:2401001:34(2)							
н4353У	—	—	442 488,88	1 233 721,20	Метод спутниковых геодезических измерений (определений)	√(0,08^2 + 0,06^2) = 0,10	—
н4354У	—	—	442 499,81	1 233 742,27			
н4355У	—	—	442 515,10	1 233 777,37			
н4356У	—	—	442 507,47	1 233 780,25			
н4357У	—	—	442 502,15	1 233 781,51			
н4337У	—	—	442 500,18	1 233 781,42			
н4336У	—	—	442 474,46	1 233 733,49			
н4353У	—	—	442 488,88	1 233 721,20			

2. Сведения о частях границ уточняемого земельного участка с кадастровым номером 68:20:2401001:34 :

Обозначение части границ		Горизонтальное проложение (S), м	Описание прохождения части границ	Сведения о согласовании местоположения границ (согласовано/спорное)
от т.	до т.			
1	2	3	4	5
68:20:2401001:34(1)				
н4329У	н4347У	3,09	—	согласовано
н4347У	н4348У	6,12		
н4348У	н4349У	13,82		
н4349У	н4350У	37,88		
н4350У	н4351У	19,31		
н4351У	н4352У	23,24		
н4352У	н4329У	13,84		
68:20:2401001:34(2)				
н4353У	н4354У	23,74	—	согласовано
н4354У	н4355У	38,29		
н4355У	н4356У	8,16		
н4356У	н4357У	5,47		
н4357У	н4337У	1,97		
н4337У	н4336У	54,39		
н4336У	н4353У	18,95		

3. Сведения о характеристиках уточняемого земельного участка с кадастровым номером 68:20:2401001:34 :

№ п/п	Наименование характеристики земельного участка	Значение характеристики
1	2	3
1.	Адрес земельного участка	—
1.1.	Сведения о местоположении земельного участка (при отсутствии адреса) в структурированном в соответствии с федеральной информационной адресной системой виде	—
1.2.	Дополнительные сведения о местоположении земельного участка	—
2.	Площадь земельного участка ± величина погрешности определения (вычисления) площади (Р ± ΔР), м²	1 800 ± 21,00, 68:20:2401001:34(1) 786,09 ± 9,81, 68:20:2401001:34(2) 1 014,00 ± 11,15
3.	Формула, примененная для вычисления предельной погрешности определения площади земельного участка, с подставленными значениями и итоговые (вычисленные) значения	9,81 + 11,15 = 21

1	2	3
4.	Площадь земельного участка согласно сведениям Единого государственного реестра недвижимости (Ркад), м²	1 800,00
5.	Оценка расхождения Р и Ркад (Р - Ркад), м²	0
6.	Предельный минимальный и максимальный размеры земельного участка (Рмин и Рмакс), м²	Рмин = 300 Рмакс = 5 000
7.	Вид (виды) разрешенного использования	—
7.1.	Дополнительные сведения об использовании земельного участка	—
8.	Кадастровый или иной государственный учетный номер (инвентарный) здания, сооружения, объекта незавершенного строительства, расположенного на земельном участке	68:20:2401001:243
9.	Сведения о земельных участках (землях общего пользования, территории общего пользования), посредством которых обеспечивается доступ	—
10.	Иные сведения	Границы уточняемого земельного участка 68:20:2401001:34 пересекают границы кадастрового квартала 68:20:2401001, но большей частью расположены в пределах данного квартала

4. Пояснения к сведениям об уточняемом земельном участке с кадастровым номером 68:20:2401001:34 :

1.	—

1. Сведения о характерных точках границ уточняемого земельного участка с кадастровым номером 68:20:2401001:39 :

Система координат МСК-68, зона 1 Зона № 1

Обозначение характерных точек границ	Координаты, м				Метод определения координат	Формулы, примененные для расчета средней квадратической погрешности определения координат характерных точек границ (Mt), с подставленными в такие формулы значениями и итоговые (вычисленные) значения Mt, м	Описание закрепления точки
	содержатся в Едином государственном реестре недвижимости		определены в результате выполнения комплексных кадастровых работ				
	X	Y	X	Y			
1	2	3	4	5	6	7	8
н4358У	—	—	442 577,75	1 233 553,74	Метод спутниковых геодезических измерений (определений)	√(0,08^2 + 0,06^2) = 0,10	—
н4359У	—	—	442 587,82	1 233 555,37			

1	2	3	4	5	6	7	8
н4360У	—	—	442 594,62	1 233 558,46	Метод спутниковых геодезических измерений (определений)	√(0,08^2 + 0,06^2) = 0,10	—
н4361У	—	—	442 600,34	1 233 563,35			
н4362У	—	—	442 599,35	1 233 593,93			
н4363У	—	—	442 600,12	1 233 621,01			
н4364У	—	—	442 600,12	1 233 621,01			
н4365У	—	—	442 600,40	1 233 630,08			
н4366У	—	—	442 623,54	1 233 692,22			
н4367У	—	—	442 607,61	1 233 697,18			
н4368У	—	—	442 584,25	1 233 633,05			
н4369У	—	—	442 582,55	1 233 630,79			
н4370У	—	—	442 562,28	1 233 624,41			
н4358У	—	—	442 577,75	1 233 553,74			

2. Сведения о частях границ уточняемого земельного участка с кадастровым номером 68:20:2401001:39 :

Обозначение части границ		Горизонтальное проложение (S), м	Описание прохождения части границ	Сведения о согласовании местоположения границ (согласовано/спорное)
от т.	до т.			
1	2	3	4	5
н4358У	н4359У	10,20	—	согласовано
н4359У	н4360У	7,47		
н4360У	н4361У	7,53		
н4361У	н4362У	30,60		
н4362У	н4363У	27,09		
н4363У	н4364У	0,00		
н4364У	н4365У	9,07		

1	2	3	4	5
н4365У	н4366У	66,31	—	согласовано
н4366У	н4367У	16,68		
н4367У	н4368У	68,25		
н4368У	н4369У	2,83		
н4369У	н4370У	21,25		
н4370У	н4358У	72,34		

3. Сведения о характеристиках уточняемого земельного участка с кадастровым номером 68:20:2401001:39 :

№ п/п	Наименование характеристики земельного участка	Значение характеристики
1	2	3
1.	Адрес земельного участка	—
1.1.	Сведения о местоположении земельного участка (при отсутствии адреса) в структурированном в соответствии с федеральной информационной адресной системой виде	—
1.2.	Дополнительные сведения о местоположении земельного участка	—
2.	Площадь земельного участка ± величина погрешности определения (вычисления) площади (Р ± ΔР), м²	3 338 ± 20,00
3.	Формула, примененная для вычисления предельной погрешности определения площади земельного участка, с подставленными значениями и итоговые (вычисленные) значения	3,5*0,10*√(3 338,00) = 20
4.	Площадь земельного участка согласно сведениям Единого государственного реестра недвижимости (Ркад), м²	4 000,00
5.	Оценка расхождения Р и Ркад (Р - Ркад), м²	662
6.	Предельный минимальный и максимальный размеры земельного участка (Рмин и Рмакс), м²	Рмин = 300 Рмакс = 5 000
7.	Вид (виды) разрешенного использования	—
7.1.	Дополнительные сведения об использовании земельного участка	—
8.	Кадастровый или иной государственный учетный номер (инвентарный) здания, сооружения, объекта незавершенного строительства, расположенного на земельном участке	68:20:2401001:252
9.	Сведения о земельных участках (землях общего пользования, территории общего пользования), посредством которых обеспечивается доступ	Земли общего пользования
10.	Иные сведения	—

4. Пояснения к сведениям об уточняемом земельном участке с кадастровым номером 68:20:2401001:39 :

1.	—

1. Сведения о характерных точках границ уточняемого земельного участка с кадастровым номером 68:20:2401001:40 :

Система координат МСК-68, зона 1 Зона № 1

Обозначение характерных точек границ	Координаты, м				Метод определения координат	Формулы, примененные для расчета средней квадратической погрешности определения координат характерных точек границ (Mt), с подставленными в такие формулы значениями и итоговые (вычисленные) значения Mt, м	Описание закрепления точки
	содержатся в Едином государственном реестре недвижимости		определены в результате выполнения комплексных кадастровых работ				
	X	Y	X	Y			
1	2	3	4	5	6	7	8
н4371У	—	—	442 620,21	1 233 547,21	Метод спутниковых геодезических измерений (определений)	√(0,08^2 + 0,06^2) = 0,10	—
н4372У	—	—	442 630,22	1 233 547,05			
н4373У	—	—	442 640,99	1 233 621,74			
н4374У	—	—	442 646,89	1 233 658,51			
н4375У	—	—	442 629,33	1 233 660,71			
н4376У	—	—	442 625,03	1 233 622,29			
н4377У	—	—	442 621,66	1 233 564,53			
н4371У	—	—	442 620,21	1 233 547,21			

2. Сведения о частях границ уточняемого земельного участка с кадастровым номером 68:20:2401001:40 :

Обозначение части границ		Горизонтальное проложение (S), м	Описание прохождения части границ	Сведения о согласовании местоположения границ (согласовано/спорное)
от т.	до т.			
1	2	3	4	5
н4371У	н4372У	10,01	—	согласовано
н4372У	н4373У	75,46		

1	2	3	4	5
н4373У	н4374У	37,24	—	согласовано
н4374У	н4375У	17,70		
н4375У	н4376У	38,66		
н4376У	н4377У	57,86		
н4377У	н4371У	17,38		

3. Сведения о характеристиках уточняемого земельного участка с кадастровым номером 68:20:2401001:40 :

№ п/п	Наименование характеристики земельного участка	Значение характеристики
1	2	3
1.	Адрес земельного участка	—
1.1.	Сведения о местоположении земельного участка (при отсутствии адреса) в структурированном в соответствии с федеральной информационной адресной системой виде	—
1.2.	Дополнительные сведения о местоположении земельного участка	—
2.	Площадь земельного участка ± величина погрешности определения (вычисления) площади (Р ± ΔР), м²	1 600 ± 14,00
3.	Формула, примененная для вычисления предельной погрешности определения площади земельного участка, с подставленными значениями и итоговые (вычисленные) значения	3,5*0,10*√(1 600,00) = 14
4.	Площадь земельного участка согласно сведениям Единого государственного реестра недвижимости (Ркад), м²	1 600,00
5.	Оценка расхождения Р и Ркад (Р - Ркад), м²	0
6.	Предельный минимальный и максимальный размеры земельного участка (Рмин и Рмакс), м²	Рмин = 300 Рмакс = 5 000
7.	Вид (виды) разрешенного использования	—
7.1.	Дополнительные сведения об использовании земельного участка	—
8.	Кадастровый или иной государственный учетный номер (инвентарный) здания, сооружения, объекта незавершенного строительства, расположенного на земельном участке	—
9.	Сведения о земельных участках (землях общего пользования, территории общего пользования), посредством которых обеспечивается доступ	Земли общего пользования

1	2	3
10.	Иные сведения	Границы уточняемого земельного участка 68:20:2401001:40 пересекают границы кадастрового квартала 68:20:2401001, но большей частью расположены в пределах данного квартала

4. Пояснения к сведениям об уточняемом земельном участке с кадастровым номером 68:20:2401001:40 :

1.	—

1. Сведения о характерных точках границ уточняемого земельного участка с кадастровым номером 68:20:2401001:41 :

Система координат МСК-68, зона 1 Зона № 1

Обозначение характерных точек границ	Координаты, м				Метод определения координат	Формулы, примененные для расчета средней квадратической погрешности определения координат характерных точек границ (Mt), с подставленными в такие формулы значениями и итоговые (вычисленные) значения Mt, м	Описание закрепления точки
	содержатся в Едином государственном реестре недвижимости		определены в результате выполнения комплексных кадастровых работ				
	X	Y	X	Y			
1	2	3	4	5	6	7	8
н4378У	—	—	442 588,09	1 233 542,67	Метод спутниковых геодезических измерений (определений)	√(0,08^2 + 0,06^2) = 0,10	—
н4379У	—	—	442 613,95	1 233 539,32			
н4380У	—	—	442 615,58	1 233 547,12			
н4371У	—	—	442 620,21	1 233 547,21			
н4377У	—	—	442 621,66	1 233 564,53			
н4376У	—	—	442 625,03	1 233 622,29			
н4363У	—	—	442 600,12	1 233 621,01			
н4362У	—	—	442 599,35	1 233 593,93			
н4361У	—	—	442 600,34	1 233 563,35			

1	2	3	4	5	6	7	8
н4360У	—	—	442 594,62	1 233 558,46	Метод спутниковых геодезических измерений (определений)	√(0,08^2 + 0,06^2) = 0,10	—
н4359У	—	—	442 587,82	1 233 555,37			
н4358У	—	—	442 577,75	1 233 553,74			
н4381У	—	—	442 580,47	1 233 546,30			
н4378У	—	—	442 588,09	1 233 542,67			

2. Сведения о частях границ уточняемого земельного участка с кадастровым номером 68:20:2401001:41 :

Обозначение части границ		Горизонтальное проложение (S), м	Описание прохождения части границ	Сведения о согласовании местоположения границ (согласовано/спорное)
от т.	до т.			
1	2	3	4	5
н4378У	н4379У	26,08	—	согласовано
н4379У	н4380У	7,97		
н4380У	н4371У	4,63		
н4371У	н4377У	17,38		
н4377У	н4376У	57,86		
н4376У	н4363У	24,94		
н4363У	н4362У	27,09		
н4362У	н4361У	30,60		
н4361У	н4360У	7,53		
н4360У	н4359У	7,47		
н4359У	н4358У	10,20		
н4358У	н4381У	7,92		
н4381У	н4378У	8,44		

3. Сведения о характеристиках уточняемого земельного участка с кадастровым номером 68:20:2401001:41 :

№ п/п	Наименование характеристики земельного участка	Значение характеристики
1	2	3

1	2	3
1.	Адрес земельного участка	—
1.1.	Сведения о местоположении земельного участка (при отсутствии адреса) в структурированном в соответствии с федеральной информационной адресной системой виде	—
1.2.	Дополнительные сведения о местоположении земельного участка	—
2.	Площадь земельного участка ± величина погрешности определения (вычисления) площади (Р ± ΔР), м²	2 100 ± 16,00
3.	Формула, примененная для вычисления предельной погрешности определения площади земельного участка, с подставленными значениями и итоговые (вычисленные) значения	3,5*0,10*√(2 100,00) = 16
4.	Площадь земельного участка согласно сведениям Единого государственного реестра недвижимости (Ркад), м²	2 100,00
5.	Оценка расхождения Р и Ркад (Р - Ркад), м²	0
6.	Предельный минимальный и максимальный размеры земельного участка (Рмин и Рмакс), м²	Рмин = 300 Рмакс = 5 000
7.	Вид (виды) разрешенного использования	—
7.1.	Дополнительные сведения об использовании земельного участка	—
8.	Кадастровый или иной государственный учетный номер (инвентарный) здания, сооружения, объекта незавершенного строительства, расположенного на земельном участке	—
9.	Сведения о земельных участках (землях общего пользования, территории общего пользования), посредством которых обеспечивается доступ	Земли общего пользования
10.	Иные сведения	—
4. Пояснения к сведениям об уточняемом земельном участке с кадастровым номером 68:20:2401001:41 :		
1.	—	

1. Сведения о характерных точках границ уточняемого земельного участка с кадастровым номером 68:20:2401001:44 :

Система координат МСК-68, зона 1 Зона № 1

Обозначение характерных точек границ	Координаты, м				Метод определения координат	Формулы, примененные для расчета средней квадратической погрешности определения координат характерных точек границ (Mt), с подставленными в такие формулы значениями и итоговые (вычисленные) значения Mt, м	Описание закрепления точки
	содержатся в Едином государственном реестре недвижимости		определены в результате выполнения комплексных кадастровых работ				
	X	Y	X	Y			
1	2	3	4	5	6	7	8
н528У	—	—	442 634,79	1 233 438,67	Метод спутниковых геодезических измерений (определений)	√(0,08^2 + 0,06^2) = 0,10	—
н4382У	—	—	442 653,60	1 233 441,95			
н4383У	—	—	442 649,17	1 233 527,35			
н531У	—	—	442 630,99	1 233 526,62			
н530У	—	—	442 630,99	1 233 520,61			
н529У	—	—	442 630,74	1 233 509,80			
н528У	—	—	442 634,79	1 233 438,67			

2. Сведения о частях границ уточняемого земельного участка с кадастровым номером 68:20:2401001:44 :

Обозначение части границ		Горизонтальное проложение (S), м	Описание прохождения части границ	Сведения о согласовании местоположения границ (согласовано/спорное)
от т.	до т.			
1	2	3	4	5
н528У	н4382У	19,09	—	согласовано
н4382У	н4383У	85,51		
н4383У	н531У	18,19		
н531У	н530У	6,01		
н530У	н529У	10,81		
н529У	н528У	71,25		

3. Сведения о характеристиках уточняемого земельного участка с кадастровым номером 68:20:2401001:44 :		
№ п/п	Наименование характеристики земельного участка	Значение характеристики
1	2	3
1.	Адрес земельного участка	—
1.1.	Сведения о местоположении земельного участка (при отсутствии адреса) в структурированном в соответствии с федеральной информационной адресной системой виде	—
1.2.	Дополнительные сведения о местоположении земельного участка	—
2.	Площадь земельного участка ± величина погрешности определения (вычисления) площади (Р ± ΔР), м²	1 654 ± 14,00
3.	Формула, примененная для вычисления предельной погрешности определения площади земельного участка, с подставленными значениями и итоговые (вычисленные) значения	3,5*0,10*√(1 654,00) = 14
4.	Площадь земельного участка согласно сведениям Единого государственного реестра недвижимости (Ркад), м²	1 500,00
5.	Оценка расхождения Р и Ркад (Р - Ркад), м²	154
6.	Предельный минимальный и максимальный размеры земельного участка (Рмин и Рмакс), м²	Рмин = 300 Рмакс = 5 000
7.	Вид (виды) разрешенного использования	—
7.1.	Дополнительные сведения об использовании земельного участка	—
8.	Кадастровый или иной государственный учетный номер (инвентарный) здания, сооружения, объекта незавершенного строительства, расположенного на земельном участке	—
9.	Сведения о земельных участках (землях общего пользования, территории общего пользования), посредством которых обеспечивается доступ	Земли общего пользования
10.	Иные сведения	—
4. Пояснения к сведениям об уточняемом земельном участке с кадастровым номером 68:20:2401001:44 :		
1.	—	

1. Сведения о характерных точках границ уточняемого земельного участка с кадастровым номером 68:20:2401001:46 :

Система координат МСК-68, зона 1 Зона № 1

Обозначение характерных точек границ	Координаты, м				Метод определения координат	Формулы, примененные для расчета средней квадратической погрешности определения координат характерных точек границ (Mt), с подставленными в такие формулы значениями и итоговые (вычисленные) значения Mt, м	Описание закрепления точки
	содержатся в Едином государственном реестре недвижимости		определены в результате выполнения комплексных кадастровых работ				
	X	Y	X	Y			
1	2	3	4	5	6	7	8
н535У	—	—	442 613,33	1 233 483,57	Метод спутниковых геодезических измерений (определений)	√(0,08^2 + 0,06^2) = 0,10	—
н534У	—	—	442 613,04	1 233 505,17			
н533У	—	—	442 613,35	1 233 509,49			
н532У	—	—	442 614,52	1 233 527,97			
н4384У	—	—	442 595,95	1 233 528,39			
н4385У	—	—	442 592,82	1 233 484,86			
н535У	—	—	442 613,33	1 233 483,57			

2. Сведения о частях границ уточняемого земельного участка с кадастровым номером 68:20:2401001:46 :

Обозначение части границ		Горизонтальное проложение (S), м	Описание прохождения части границ	Сведения о согласовании местоположения границ (согласовано/спорное)
от т.	до т.			
1	2	3	4	5
н535У	н534У	21,60	—	согласовано
н534У	н533У	4,33		
н533У	н532У	18,52		
н532У	н4384У	18,57		
н4384У	н4385У	43,64		
н4385У	н535У	20,55		

3. Сведения о характеристиках уточняемого земельного участка с кадастровым номером 68:20:2401001:46 :		
№ п/п	Наименование характеристики земельного участка	Значение характеристики
1	2	3
1.	Адрес земельного участка	—
1.1.	Сведения о местоположении земельного участка (при отсутствии адреса) в структурированном в соответствии с федеральной информационной адресной системой виде	—
1.2.	Дополнительные сведения о местоположении земельного участка	—
2.	Площадь земельного участка ± величина погрешности определения (вычисления) площади (Р ± ΔР), м²	842 ± 10,00
3.	Формула, примененная для вычисления предельной погрешности определения площади земельного участка, с подставленными значениями и итоговые (вычисленные) значения	3,5*0,10*√(842,00) = 10
4.	Площадь земельного участка согласно сведениям Единого государственного реестра недвижимости (Ркад), м²	642,00
5.	Оценка расхождения Р и Ркад (Р - Ркад), м²	200
6.	Предельный минимальный и максимальный размеры земельного участка (Рмин и Рмакс), м²	Рмин = 300 Рмакс = 5 000
7.	Вид (виды) разрешенного использования	—
7.1.	Дополнительные сведения об использовании земельного участка	—
8.	Кадастровый или иной государственный учетный номер (инвентарный) здания, сооружения, объекта незавершенного строительства, расположенного на земельном участке	—
9.	Сведения о земельных участках (землях общего пользования, территории общего пользования), посредством которых обеспечивается доступ	Земли общего пользования
10.	Иные сведения	—
4. Пояснения к сведениям об уточняемом земельном участке с кадастровым номером 68:20:2401001:46 :		
1.	—	

1. Сведения о характерных точках границ уточняемого земельного участка с кадастровым номером 68:20:2401001:49 :

Система координат МСК-68, зона 1 Зона № 1

Обозначение характерных точек границ	Координаты, м				Метод определения координат	Формулы, примененные для расчета средней квадратической погрешности определения координат характерных точек границ (Mt), с подставленными в такие формулы значениями и итоговые (вычисленные) значения Mt, м	Описание закрепления точки
	содержатся в Едином государственном реестре недвижимости		определены в результате выполнения комплексных кадастровых работ				
	X	Y	X	Y			
1	2	3	4	5	6	7	8
н4386У	—	—	442 567,93	1 233 436,21	Метод спутниковых геодезических измерений (определений)	√(0,08^2 + 0,06^2) = 0,10	—
н4387У	—	—	442 583,24	1 233 530,18			
н4388У	—	—	442 558,78	1 233 534,41			
н4389У	—	—	442 532,17	1 233 444,47			
н4386У	—	—	442 567,93	1 233 436,21			

2. Сведения о частях границ уточняемого земельного участка с кадастровым номером 68:20:2401001:49 :

Обозначение части границ		Горизонтальное проложение (S), м	Описание прохождения части границ	Сведения о согласовании местоположения границ (согласовано/спорное)
от т.	до т.			
1	2	3	4	5
н4386У	н4387У	95,21	—	согласовано
н4387У	н4388У	24,82		
н4388У	н4389У	93,79		
н4389У	н4386У	36,70		

3. Сведения о характеристиках уточняемого земельного участка с кадастровым номером 68:20:2401001:49 :

№ п/п	Наименование характеристики земельного участка	Значение характеристики
1	2	3

1	2	3
1.	Адрес земельного участка	—
1.1.	Сведения о местоположении земельного участка (при отсутствии адреса) в структурированном в соответствии с федеральной информационной адресной системой виде	—
1.2.	Дополнительные сведения о местоположении земельного участка	—
2.	Площадь земельного участка ± величина погрешности определения (вычисления) площади (Р ± ΔР), м²	2 900 ± 19,00
3.	Формула, примененная для вычисления предельной погрешности определения площади земельного участка, с подставленными значениями и итоговые (вычисленные) значения	3,5*0,10*√(2 900,00) = 19
4.	Площадь земельного участка согласно сведениям Единого государственного реестра недвижимости (Ркад), м²	2 900,00
5.	Оценка расхождения Р и Ркад (Р - Ркад), м²	0
6.	Предельный минимальный и максимальный размеры земельного участка (Рмин и Рмакс), м²	Рмин = 300 Рмакс = 5 000
7.	Вид (виды) разрешенного использования	—
7.1.	Дополнительные сведения об использовании земельного участка	—
8.	Кадастровый или иной государственный учетный номер (инвентарный) здания, сооружения, объекта незавершенного строительства, расположенного на земельном участке	—
9.	Сведения о земельных участках (землях общего пользования, территории общего пользования), посредством которых обеспечивается доступ	Земли общего пользования
10.	Иные сведения	—
4. Пояснения к сведениям об уточняемом земельном участке с кадастровым номером 68:20:2401001:49 :		
1.	—	

1. Сведения о характерных точках границ уточняемого земельного участка с кадастровым номером 68:20:2401001:50 :

Система координат МСК-68, зона 1 Зона № 1

Обозначение характерных точек границ	Координаты, м				Метод определения координат	Формулы, примененные для расчета средней квадратической погрешности определения координат характерных точек границ (Mt), с подставленными в такие формулы значениями и итоговые (вычисленные) значения Mt, м	Описание закрепления точки
	содержатся в Едином государственном реестре недвижимости		определены в результате выполнения комплексных кадастровых работ				
	X	Y	X	Y			
1	2	3	4	5	6	7	8
н513У	—	—	442 538,57	1 233 501,83	Метод спутниковых геодезических измерений (определений)	√(0,08^2 + 0,06^2) = 0,10	—
н4390У	—	—	442 554,35	1 233 542,41			
н4391У	—	—	442 547,85	1 233 542,68			
н4392У	—	—	442 532,47	1 233 543,21			
н4393У	—	—	442 520,73	1 233 541,39			
н4394У	—	—	442 510,22	1 233 541,20			
н4395У	—	—	442 496,10	1 233 544,93			
н516У	—	—	442 489,58	1 233 513,88			
н515У	—	—	442 497,63	1 233 512,79			
н514У	—	—	442 516,28	1 233 508,38			
н513У	—	—	442 538,57	1 233 501,83			

2. Сведения о частях границ уточняемого земельного участка с кадастровым номером 68:20:2401001:50 :

Обозначение части границ		Горизонтальное проложение (S), м	Описание прохождения части границ	Сведения о согласовании местоположения границ (согласовано/спорное)
от т.	до т.			
1	2	3	4	5
н513У	н4390У	43,54	—	согласовано
н4390У	н4391У	6,51		
н4391У	н4392У	15,39		
н4392У	н4393У	11,88		
н4393У	н4394У	10,51		
н4394У	н4395У	14,60		
н4395У	н516У	31,73		
н516У	н515У	8,12		
н515У	н514У	19,16		
н514У	н513У	23,23		

3. Сведения о характеристиках уточняемого земельного участка с кадастровым номером 68:20:2401001:50 :

№ п/п	Наименование характеристики земельного участка	Значение характеристики
1	2	3
1.	Адрес земельного участка	—
1.1.	Сведения о местоположении земельного участка (при отсутствии адреса) в структурированном в соответствии с федеральной информационной адресной системой виде	—
1.2.	Дополнительные сведения о местоположении земельного участка	—
2.	Площадь земельного участка ± величина погрешности определения (вычисления) площади (Р ± ΔР), м²	1 900 ± 15,00
3.	Формула, примененная для вычисления предельной погрешности определения площади земельного участка, с подставленными значениями и итоговые (вычисленные) значения	3,5*0,10*√(1 900,00) = 15
4.	Площадь земельного участка согласно сведениям Единого государственного реестра недвижимости (Ркад), м²	1 900,00
5.	Оценка расхождения Р и Ркад (Р - Ркад), м²	0
6.	Предельный минимальный и максимальный размеры земельного участка (Рмин и Рмакс), м²	Рмин = 300 Рмакс = 5 000
7.	Вид (виды) разрешенного использования	—

1	2	3
7.1.	Дополнительные сведения об использовании земельного участка	—
8.	Кадастровый или иной государственный учетный номер (инвентарный) здания, сооружения, объекта незавершенного строительства, расположенного на земельном участке	—
9.	Сведения о земельных участках (землях общего пользования, территории общего пользования), посредством которых обеспечивается доступ	Земли общего пользования
10.	Иные сведения	—

4. Пояснения к сведениям об уточняемом земельном участке с кадастровым номером 68:20:2401001:50 :

1.	—

1. Сведения о характерных точках границ уточняемого земельного участка с кадастровым номером 68:20:2401001:52 :

Система координат МСК-68, зона 1 Зона № 1

Обозначение характерных точек границ	Координаты, м				Метод определения координат	Формулы, примененные для расчета средней квадратической погрешности определения координат характерных точек границ (Mt), с подставленными в такие формулы значениями и итоговые (вычисленные) значения Mt, м	Описание закрепления точки
	содержатся в Едином государственном реестре недвижимости		определены в результате выполнения комплексных кадастровых работ				
	X	Y	X	Y			
1	2	3	4	5	6	7	8
н4396У	—	—	442 484,28	1 233 540,82	Метод спутниковых геодезических измерений (определений)	√(0,08^2 + 0,06^2) = 0,10	—
н4397У	—	—	442 495,02	1 233 597,94			
н4398У	—	—	442 473,75	1 233 606,71			
н4399У	—	—	442 451,60	1 233 615,51			
н4400У	—	—	442 435,47	1 233 550,67			
н4396У	—	—	442 484,28	1 233 540,82			

2. Сведения о частях границ уточняемого земельного участка с кадастровым номером 68:20:2401001:52 :

Обозначение части границ		Горизонтальное проложение (S), м	Описание прохождения части границ	Сведения о согласовании местоположения границ (согласовано/спорное)
от т.	до т.			
1	2	3	4	5
н4396У	н4397У	58,12	—	согласовано
н4397У	н4398У	23,01		
н4398У	н4399У	23,83		
н4399У	н4400У	66,82		
н4400У	н4396У	49,79		

3. Сведения о характеристиках уточняемого земельного участка с кадастровым номером 68:20:2401001:52 :

№ п/п	Наименование характеристики земельного участка	Значение характеристики
1	2	3
1.	Адрес земельного участка	—
1.1.	Сведения о местоположении земельного участка (при отсутствии адреса) в структурированном в соответствии с федеральной информационной адресной системой виде	—
1.2.	Дополнительные сведения о местоположении земельного участка	—
2.	Площадь земельного участка ± величина погрешности определения (вычисления) площади (Р ± ΔР), м²	3 000 ± 19,00
3.	Формула, примененная для вычисления предельной погрешности определения площади земельного участка, с подставленными значениями и итоговые (вычисленные) значения	3,5*0,10*√(3 000,00) = 19
4.	Площадь земельного участка согласно сведениям Единого государственного реестра недвижимости (Ркад), м²	3 000,00
5.	Оценка расхождения Р и Ркад (Р - Ркад), м²	0
6.	Предельный минимальный и максимальный размеры земельного участка (Рмин и Рмакс), м²	Рмин = 300 Рмакс = 5 000
7.	Вид (виды) разрешенного использования	—
7.1.	Дополнительные сведения об использовании земельного участка	—
8.	Кадастровый или иной государственный учетный номер (инвентарный) здания, сооружения, объекта незавершенного строительства, расположенного на земельном участке	—

1	2	3
9.	Сведения о земельных участках (землях общего пользования, территории общего пользования), посредством которых обеспечивается доступ	Земли общего пользования
10.	Иные сведения	—

4. Пояснения к сведениям об уточняемом земельном участке с кадастровым номером 68:20:2401001:52 :

1.	—

1. Сведения о характерных точках границ уточняемого земельного участка с кадастровым номером 68:20:2401001:53 :

Система координат МСК-68, зона 1 Зона № 1

Обозначение характерных точек границ	Координаты, м				Метод определения координат	Формулы, примененные для расчета средней квадратической погрешности определения координат характерных точек границ (Mt), с подставленными в такие формулы значениями и итоговые (вычисленные) значения Mt, м	Описание закрепления точки
	содержатся в Едином государственном реестре недвижимости		определены в результате выполнения комплексных кадастровых работ				
	X	Y	X	Y			
1	2	3	4	5	6	7	8
н4398У	—	—	442 473,75	1 233 606,71	Метод спутниковых геодезических измерений (определений)	√(0,08^2 + 0,06^2) = 0,10	—
н4401У	—	—	442 503,34	1 233 660,87			
н4402У	—	—	442 459,18	1 233 690,79			
н4403У	—	—	442 442,62	1 233 663,92			
н4404У	—	—	442 454,30	1 233 653,26			
н4405У	—	—	442 447,50	1 233 638,07			
н4399У	—	—	442 451,60	1 233 615,51			
н4398У	—	—	442 473,75	1 233 606,71			

2. Сведения о частях границ уточняемого земельного участка с кадастровым номером 68:20:2401001:53 :

Обозначение части границ		Горизонтальное проложение (S), м	Описание прохождения части границ	Сведения о согласовании местоположения границ (согласовано/спорное)
от т.	до т.			
1	2	3	4	5
н4398У	н4401У	61,72	—	согласовано
н4401У	н4402У	53,34		
н4402У	н4403У	31,56		
н4403У	н4404У	15,81		
н4404У	н4405У	16,64		
н4405У	н4399У	22,93		
н4399У	н4398У	23,83		

3. Сведения о характеристиках уточняемого земельного участка с кадастровым номером 68:20:2401001:53 :

№ п/п	Наименование характеристики земельного участка	Значение характеристики
1	2	3
1.	Адрес земельного участка	—
1.1.	Сведения о местоположении земельного участка (при отсутствии адреса) в структурированном в соответствии с федеральной информационной адресной системой виде	—
1.2.	Дополнительные сведения о местоположении земельного участка	—
2.	Площадь земельного участка ± величина погрешности определения (вычисления) площади (Р ± ΔР), м²	2 900 ± 19,00
3.	Формула, примененная для вычисления предельной погрешности определения площади земельного участка, с подставленными значениями и итоговые (вычисленные) значения	3,5*0,10*√(2 900,00) = 19
4.	Площадь земельного участка согласно сведениям Единого государственного реестра недвижимости (Ркад), м²	2 900,00
5.	Оценка расхождения Р и Ркад (Р - Ркад), м²	0
6.	Предельный минимальный и максимальный размеры земельного участка (Рмин и Рмакс), м²	Рмин = 300 Рмакс = 5 000
7.	Вид (виды) разрешенного использования	—
7.1.	Дополнительные сведения об использовании земельного участка	—

1	2	3
8.	Кадастровый или иной государственный учетный номер (инвентарный) здания, сооружения, объекта незавершенного строительства, расположенного на земельном участке	—
9.	Сведения о земельных участках (землях общего пользования, территории общего пользования), посредством которых обеспечивается доступ	Земли общего пользования
10.	Иные сведения	—

4. Пояснения к сведениям об уточняемом земельном участке с кадастровым номером 68:20:2401001:53 :

1.	—

1. Сведения о характерных точках границ уточняемого земельного участка с кадастровым номером 68:20:2401001:55 :

Система координат МСК-68, зона 1 Зона № 1

Обозначение характерных точек границ	Координаты, м				Метод определения координат	Формулы, примененные для расчета средней квадратической погрешности определения координат характерных точек границ (Mt), с подставленными в такие формулы значениями и итоговые (вычисленные) значения Mt, м	Описание закрепления точки
	содержатся в Едином государственном реестре недвижимости		определены в результате выполнения комплексных кадастровых работ				
	X	Y	X	Y			
1	2	3	4	5	6	7	8
н4406У	—	—	442 416,01	1 233 635,43	Метод спутниковых геодезических измерений (определений)	√(0,08^2 + 0,06^2) = 0,10	—
н4407У	—	—	442 426,81	1 233 656,86			
н4408У	—	—	442 447,64	1 233 696,33			
н4409У	—	—	442 418,27	1 233 711,18			
н4410У	—	—	442 391,06	1 233 649,05			
н4411У	—	—	442 375,90	1 233 567,25			
н4412У	—	—	442 399,99	1 233 563,50			

1	2	3	4	5	6	7	8
н4406У	—	—	442 416,01	1 233 635,43	Метод спутниковых геодезических измерений (определений)	√(0,08^2 + 0,06^2) = 0,10	—

2. Сведения о частях границ уточняемого земельного участка с кадастровым номером 68:20:2401001:55 :

Обозначение части границ		Горизонтальное проложение (S), м	Описание прохождения части границ	Сведения о согласовании местоположения границ (согласовано/спорное)
от т.	до т.			
1	2	3	4	5
н4406У	н4407У	24,00	—	согласовано
н4407У	н4408У	44,63		
н4408У	н4409У	32,91		
н4409У	н4410У	67,83		
н4410У	н4411У	83,19		
н4411У	н4412У	24,38		
н4412У	н4406У	73,69		

3. Сведения о характеристиках уточняемого земельного участка с кадастровым номером 68:20:2401001:55 :

№ п/п	Наименование характеристики земельного участка	Значение характеристики
1	2	3
1.	Адрес земельного участка	—
1.1.	Сведения о местоположении земельного участка (при отсутствии адреса) в структурированном в соответствии с федеральной информационной адресной системой виде	—
1.2.	Дополнительные сведения о местоположении земельного участка	—
2.	Площадь земельного участка ± величина погрешности определения (вычисления) площади (Р ± ΔР), м²	4 100 ± 22,00
3.	Формула, примененная для вычисления предельной погрешности определения площади земельного участка, с подставленными значениями и итоговые (вычисленные) значения	3,5*0,10*√(4 100,00) = 22
4.	Площадь земельного участка согласно сведениям Единого государственного реестра недвижимости (Ркад), м²	4 100,00
5.	Оценка расхождения Р и Ркад (Р - Ркад), м²	0
6.	Предельный минимальный и максимальный размеры земельного участка (Рмин и Рмакс), м²	Рмин = 300 Рмакс = 5 000
7.	Вид (виды) разрешенного использования	—

1	2	3
7.1.	Дополнительные сведения об использовании земельного участка	—
8.	Кадастровый или иной государственный учетный номер (инвентарный) здания, сооружения, объекта незавершенного строительства, расположенного на земельном участке	—
9.	Сведения о земельных участках (землях общего пользования, территории общего пользования), посредством которых обеспечивается доступ	Земли общего пользования
10.	Иные сведения	—

4. Пояснения к сведениям об уточняемом земельном участке с кадастровым номером 68:20:2401001:55 :

1.	—

1. Сведения о характерных точках границ уточняемого земельного участка с кадастровым номером 68:20:2401001:62 :

Система координат МСК-68, зона 1 Зона № 1

Обозначение характерных точек границ	Координаты, м				Метод определения координат	Формулы, примененные для расчета средней квадратической погрешности определения координат характерных точек границ (Mt), с подставленными в такие формулы значениями и итоговые (вычисленные) значения Mt, м	Описание закрепления точки
	содержатся в Едином государственном реестре недвижимости		определены в результате выполнения комплексных кадастровых работ				
	X	Y	X	Y			
1	2	3	4	5	6	7	8
н4413У	—	—	442 360,47	1 233 659,21	Метод спутниковых геодезических измерений (определений)	√(0,08^2 + 0,06^2) = 0,10	—
н4414У	—	—	442 395,15	1 233 751,96			
н4415У	—	—	442 366,94	1 233 764,00			
н4416У	—	—	442 348,91	1 233 713,78			
н4417У	—	—	442 333,01	1 233 669,49			
н4413У	—	—	442 360,47	1 233 659,21			

2. Сведения о частях границ уточняемого земельного участка с кадастровым номером 68:20:2401001:62 :

Обозначение части границ		Горизонтальное проложение (S), м	Описание прохождения части границ	Сведения о согласовании местоположения границ (согласовано/спорное)
от т.	до т.			
1	2	3	4	5
н4413У	н4414У	99,02	—	согласовано
н4414У	н4415У	30,67		
н4415У	н4416У	53,36		
н4416У	н4417У	47,06		
н4417У	н4413У	29,32		

3. Сведения о характеристиках уточняемого земельного участка с кадастровым номером 68:20:2401001:62 :

№ п/п	Наименование характеристики земельного участка	Значение характеристики
1	2	3
1.	Адрес земельного участка	—
1.1.	Сведения о местоположении земельного участка (при отсутствии адреса) в структурированном в соответствии с федеральной информационной адресной системой виде	—
1.2.	Дополнительные сведения о местоположении земельного участка	—
2.	Площадь земельного участка ± величина погрешности определения (вычисления) площади (Р ± ΔР), м²	2 989 ± 19,00
3.	Формула, примененная для вычисления предельной погрешности определения площади земельного участка, с подставленными значениями и итоговые (вычисленные) значения	3,5*0,10*√(2 989,00) = 19
4.	Площадь земельного участка согласно сведениям Единого государственного реестра недвижимости (Ркад), м²	3 100,00
5.	Оценка расхождения Р и Ркад (Р - Ркад), м²	111
6.	Предельный минимальный и максимальный размеры земельного участка (Рмин и Рмакс), м²	Рмин = 300 Рмакс = 5 000
7.	Вид (виды) разрешенного использования	—
7.1.	Дополнительные сведения об использовании земельного участка	—
8.	Кадастровый или иной государственный учетный номер (инвентарный) здания, сооружения, объекта незавершенного строительства, расположенного на земельном участке	—

1	2	3
9.	Сведения о земельных участках (землях общего пользования, территории общего пользования), посредством которых обеспечивается доступ	Земли общего пользования
10.	Иные сведения	—

4. Пояснения к сведениям об уточняемом земельном участке с кадастровым номером 68:20:2401001:62 :

1.	—

1. Сведения о характерных точках границ уточняемого земельного участка с кадастровым номером 68:20:2401001:63 :

Система координат МСК-68, зона 1 Зона № 1

Обозначение характерных точек границ	Координаты, м				Метод определения координат	Формулы, примененные для расчета средней квадратической погрешности определения координат характерных точек границ (Mt), с подставленными в такие формулы значениями и итоговые (вычисленные) значения Mt, м	Описание закрепления точки
	содержатся в Едином государственном реестре недвижимости		определены в результате выполнения комплексных кадастровых работ				
	X	Y	X	Y			
1	2	3	4	5	6	7	8
н4416У	—	—	442 348,91	1 233 713,78	Метод спутниковых геодезических измерений (определений)	√(0,08^2 + 0,06^2) = 0,10	—
н4415У	—	—	442 366,94	1 233 764,00			
н4418У	—	—	442 338,61	1 233 777,85			
н4419У	—	—	442 332,01	1 233 759,49			
н4420У	—	—	442 331,06	1 233 759,81			
н4421У	—	—	442 327,60	1 233 745,74			
н4422У	—	—	442 322,16	1 233 722,58			
н4416У	—	—	442 348,91	1 233 713,78			

2. Сведения о частях границ уточняемого земельного участка с кадастровым номером 68:20:2401001:63 :

Обозначение части границ		Горизонтальное проложение (S), м	Описание прохождения части границ	Сведения о согласовании местоположения границ (согласовано/спорное)
от т.	до т.			
1	2	3	4	5
н4416У	н4415У	53,36	—	согласовано
н4415У	н4418У	31,53		
н4418У	н4419У	19,51		
н4419У	н4420У	1,00		
н4420У	н4421У	14,49		
н4421У	н4422У	23,79		
н4422У	н4416У	28,16		

3. Сведения о характеристиках уточняемого земельного участка с кадастровым номером 68:20:2401001:63 :

№ п/п	Наименование характеристики земельного участка	Значение характеристики
1	2	3
1.	Адрес земельного участка	—
1.1.	Сведения о местоположении земельного участка (при отсутствии адреса) в структурированном в соответствии с федеральной информационной адресной системой виде	—
1.2.	Дополнительные сведения о местоположении земельного участка	—
2.	Площадь земельного участка ± величина погрешности определения (вычисления) площади (Р ± ΔР), м²	1 700 ± 14,00
3.	Формула, примененная для вычисления предельной погрешности определения площади земельного участка, с подставленными значениями и итоговые (вычисленные) значения	3,5*0,10*√(1 700,00) = 14
4.	Площадь земельного участка согласно сведениям Единого государственного реестра недвижимости (Ркад), м²	1 700,00
5.	Оценка расхождения Р и Ркад (Р - Ркад), м²	0
6.	Предельный минимальный и максимальный размеры земельного участка (Рмин и Рмакс), м²	Рмин = 300 Рмакс = 5 000
7.	Вид (виды) разрешенного использования	—
7.1.	Дополнительные сведения об использовании земельного участка	—

1	2	3
8.	Кадастровый или иной государственный учетный номер (инвентарный) здания, сооружения, объекта незавершенного строительства, расположенного на земельном участке	—
9.	Сведения о земельных участках (землях общего пользования, территории общего пользования), посредством которых обеспечивается доступ	Земли общего пользования
10.	Иные сведения	—

4. Пояснения к сведениям об уточняемом земельном участке с кадастровым номером 68:20:2401001:63 :

1.	—

1. Сведения о характерных точках границ уточняемого земельного участка с кадастровым номером 68:20:2401001:67 :

Система координат МСК-68, зона 1 Зона № 1

Обозначение характерных точек границ	Координаты, м				Метод определения координат	Формулы, примененные для расчета средней квадратической погрешности определения координат характерных точек границ (Mt), с подставленными в такие формулы значениями и итоговые (вычисленные) значения Mt, м	Описание закрепления точки
	содержатся в Едином государственном реестре недвижимости		определены в результате выполнения комплексных кадастровых работ				
	X	Y	X	Y			
1	2	3	4	5	6	7	8
н4423У	—	—	442 241,03	1 233 712,35	Метод спутниковых геодезических измерений (определений)	√(0,08^2 + 0,06^2) = 0,10	—
н4424У	—	—	442 252,76	1 233 775,65			
н4425У	—	—	442 247,52	1 233 776,62			
н4426У	—	—	442 253,61	1 233 805,72			
н4427У	—	—	442 241,74	1 233 808,30			
н4428У	—	—	442 224,28	1 233 714,66			
н4423У	—	—	442 241,03	1 233 712,35			

2. Сведения о частях границ уточняемого земельного участка с кадастровым номером 68:20:2401001:67 :

Обозначение части границ		Горизонтальное проложение (S), м	Описание прохождения части границ	Сведения о согласовании местоположения границ (согласовано/спорное)
от т.	до т.			
1	2	3	4	5
н4423У	н4424У	64,38	—	согласовано
н4424У	н4425У	5,33		
н4425У	н4426У	29,73		
н4426У	н4427У	12,15		
н4427У	н4428У	95,25		
н4428У	н4423У	16,91		

3. Сведения о характеристиках уточняемого земельного участка с кадастровым номером 68:20:2401001:67 :

№ п/п	Наименование характеристики земельного участка	Значение характеристики
1	2	3
1.	Адрес земельного участка	—
1.1.	Сведения о местоположении земельного участка (при отсутствии адреса) в структурированном в соответствии с федеральной информационной адресной системой виде	—
1.2.	Дополнительные сведения о местоположении земельного участка	—
2.	Площадь земельного участка ± величина погрешности определения (вычисления) площади (Р ± ΔР), м²	1 445 ± 13,00
3.	Формула, примененная для вычисления предельной погрешности определения площади земельного участка, с подставленными значениями и итоговые (вычисленные) значения	3,5*0,10*√(1 445,00) = 13
4.	Площадь земельного участка согласно сведениям Единого государственного реестра недвижимости (Ркад), м²	1 600,00
5.	Оценка расхождения Р и Ркад (Р - Ркад), м²	155
6.	Предельный минимальный и максимальный размеры земельного участка (Рмин и Рмакс), м²	Рмин = 300 Рмакс = 5 000
7.	Вид (виды) разрешенного использования	—
7.1.	Дополнительные сведения об использовании земельного участка	—
8.	Кадастровый или иной государственный учетный номер (инвентарный) здания, сооружения, объекта незавершенного строительства, расположенного на земельном участке	—

1	2	3
9.	Сведения о земельных участках (землях общего пользования, территории общего пользования), посредством которых обеспечивается доступ	Земли общего пользования
10.	Иные сведения	—

4. Пояснения к сведениям об уточняемом земельном участке с кадастровым номером 68:20:2401001:67 :

1.	—

1. Сведения о характерных точках границ уточняемого земельного участка с кадастровым номером 68:20:2401001:68 :

Система координат МСК-68, зона 1 Зона № 1

Обозначение характерных точек границ	Координаты, м				Метод определения координат	Формулы, примененные для расчета средней квадратической погрешности определения координат характерных точек границ (Mt), с подставленными в такие формулы значениями и итоговые (вычисленные) значения Mt, м	Описание закрепления точки
	содержатся в Едином государственном реестре недвижимости		определены в результате выполнения комплексных кадастровых работ				
	X	Y	X	Y			
1	2	3	4	5	6	7	8
н4428У	—	—	442 224,28	1 233 714,66	Метод спутниковых геодезических измерений (определений)	√(0,08^2 + 0,06^2) = 0,10	—
н4427У	—	—	442 241,74	1 233 808,30			
н4429У	—	—	442 224,11	1 233 811,73			
н4430У	—	—	442 223,37	1 233 808,53			
н4431У	—	—	442 222,32	1 233 799,92			
н4432У	—	—	442 221,16	1 233 795,84			
н4433У	—	—	442 219,06	1 233 784,97			
н4434У	—	—	442 214,19	1 233 761,92			

1	2	3	4	5	6	7	8
н4435У	—	—	442 207,67	1 233 715,89	Метод спутниковых геодезических измерений (определений)	√(0,08^2 + 0,06^2) = 0,10	—
н4428У	—	—	442 224,28	1 233 714,66			

2. Сведения о частях границ уточняемого земельного участка с кадастровым номером 68:20:2401001:68 :

Обозначение части границ		Горизонтальное проложение (S), м	Описание прохождения части границ	Сведения о согласовании местоположения границ (согласовано/спорное)
от т.	до т.			
1	2	3	4	5
н4428У	н4427У	95,25	—	согласовано
н4427У	н4429У	17,96		
н4429У	н4430У	3,28		
н4430У	н4431У	8,67		
н4431У	н4432У	4,24		
н4432У	н4433У	11,07		
н4433У	н4434У	23,56		
н4434У	н4435У	46,49		
н4435У	н4428У	16,66		

3. Сведения о характеристиках уточняемого земельного участка с кадастровым номером 68:20:2401001:68 :

№ п/п	Наименование характеристики земельного участка	Значение характеристики
1	2	3
1.	Адрес земельного участка	—
1.1.	Сведения о местоположении земельного участка (при отсутствии адреса) в структурированном в соответствии с федеральной информационной адресной системой виде	—
1.2.	Дополнительные сведения о местоположении земельного участка	—
2.	Площадь земельного участка ± величина погрешности определения (вычисления) площади (Р ± ΔР), м²	1 718 ± 15,00
3.	Формула, примененная для вычисления предельной погрешности определения площади земельного участка, с подставленными значениями и итоговые (вычисленные) значения	3,5*0,10*√(1 718,00) = 15
4.	Площадь земельного участка согласно сведениям Единого государственного реестра недвижимости (Ркад), м²	1 600,00

1	2	3
5.	Оценка расхождения Р и Ркад (Р - Ркад), м²	118
6.	Предельный минимальный и максимальный размеры земельного участка (Рмин и Рмакс), м²	Рмин = 300 Рмакс = 5 000
7.	Вид (виды) разрешенного использования	—
7.1.	Дополнительные сведения об использовании земельного участка	—
8.	Кадастровый или иной государственный учетный номер (инвентарный) здания, сооружения, объекта незавершенного строительства, расположенного на земельном участке	—
9.	Сведения о земельных участках (землях общего пользования, территории общего пользования), посредством которых обеспечивается доступ	Земли общего пользования
10.	Иные сведения	—

4. Пояснения к сведениям об уточняемом земельном участке с кадастровым номером 68:20:2401001:68 :

1.	—

1. Сведения о характерных точках границ уточняемого земельного участка с кадастровым номером 68:20:2401001:71 :

Система координат МСК-68, зона 1 Зона № 1

Обозначение характерных точек границ	Координаты, м				Метод определения координат	Формулы, примененные для расчета средней квадратической погрешности определения координат характерных точек границ (Mt), с подставленными в такие формулы значениями и итоговые (вычисленные) значения Mt, м	Описание закрепления точки
	содержатся в Едином государственном реестре недвижимости		определены в результате выполнения комплексных кадастровых работ				
	X	Y	X	Y			
1	2	3	4	5	6	7	8
н4436У	—	—	442 191,31	1 233 763,08	Метод спутниковых геодезических измерений (определений)	√(0,08^2 + 0,06^2) = 0,10	—
н4437У	—	—	442 200,20	1 233 806,32			
н4438У	—	—	442 202,86	1 233 816,85			
н4439У	—	—	442 180,99	1 233 822,48			

1	2	3	4	5	6	7	8
н4440У	—	—	442 170,43	1 233 768,81	Метод спутниковых геодезических измерений (определений)	√(0,08^2 + 0,06^2) = 0,10	—
н4436У	—	—	442 191,31	1 233 763,08			

2. Сведения о частях границ уточняемого земельного участка с кадастровым номером 68:20:2401001:71 :

Обозначение части границ		Горизонтальное проложение (S), м	Описание прохождения части границ	Сведения о согласовании местоположения границ (согласовано/спорное)
от т.	до т.			
1	2	3	4	5
н4436У	н4437У	44,14	—	согласовано
н4437У	н4438У	10,86		
н4438У	н4439У	22,58		
н4439У	н4440У	54,70		
н4440У	н4436У	21,65		

3. Сведения о характеристиках уточняемого земельного участка с кадастровым номером 68:20:2401001:71 :

№ п/п	Наименование характеристики земельного участка	Значение характеристики
1	2	3
1.	Адрес земельного участка	—
1.1.	Сведения о местоположении земельного участка (при отсутствии адреса) в структурированном в соответствии с федеральной информационной адресной системой виде	—
1.2.	Дополнительные сведения о местоположении земельного участка	—
2.	Площадь земельного участка ± величина погрешности определения (вычисления) площади (Р ± ΔР), м²	1 200 ± 12,00
3.	Формула, примененная для вычисления предельной погрешности определения площади земельного участка, с подставленными значениями и итоговые (вычисленные) значения	3,5*0,10*√(1 200,00) = 12
4.	Площадь земельного участка согласно сведениям Единого государственного реестра недвижимости (Ркад), м²	1 200,00
5.	Оценка расхождения Р и Ркад (Р - Ркад), м²	0
6.	Предельный минимальный и максимальный размеры земельного участка (Рмин и Рмакс), м²	Рмин = 300 Рмакс = 5 000
7.	Вид (виды) разрешенного использования	—

1	2	3
7.1.	Дополнительные сведения об использовании земельного участка	—
8.	Кадастровый или иной государственный учетный номер (инвентарный) здания, сооружения, объекта незавершенного строительства, расположенного на земельном участке	68:20:2401001:426
9.	Сведения о земельных участках (землях общего пользования, территории общего пользования), посредством которых обеспечивается доступ	Земли общего пользования
10.	Иные сведения	—

4. Пояснения к сведениям об уточняемом земельном участке с кадастровым номером 68:20:2401001:71 :

1.	—

1. Сведения о характерных точках границ уточняемого земельного участка с кадастровым номером 68:20:2401001:72 :

Система координат МСК-68, зона 1 Зона № 1

Обозначение характерных точек границ	Координаты, м				Метод определения координат	Формулы, примененные для расчета средней квадратической погрешности определения координат характерных точек границ (Mt), с подставленными в такие формулы значениями и итоговые (вычисленные) значения Mt, м	Описание закрепления точки
	содержатся в Едином государственном реестре недвижимости		определены в результате выполнения комплексных кадастровых работ				
	X	Y	X	Y			
1	2	3	4	5	6	7	8
н4441У	—	—	442 098,21	1 233 731,68	Метод спутниковых геодезических измерений (определений)	√(0,08^2 + 0,06^2) = 0,10	—
н4442У	—	—	442 110,33	1 233 794,04			
н4443У	—	—	442 112,53	1 233 806,71			
н319У	—	—	442 116,59	1 233 818,74			
н327У	—	—	442 117,72	1 233 833,64			
н4444У	—	—	442 097,47	1 233 835,83			

1	2	3	4	5	6	7	8
н4445У	—	—	442 094,98	1 233 808,61	Метод спутниковых геодезических измерений (определений)	√(0,08^2 + 0,06^2) = 0,10	—
н4446У	—	—	442 089,42	1 233 797,50			
н4447У	—	—	442 078,12	1 233 735,37			
н4441У	—	—	442 098,21	1 233 731,68			

2. Сведения о частях границ уточняемого земельного участка с кадастровым номером 68:20:2401001:72 :

Обозначение части границ		Горизонтальное проложение (S), м	Описание прохождения части границ	Сведения о согласовании местоположения границ (согласовано/спорное)
от т.	до т.			
1	2	3	4	5
н4441У	н4442У	63,53	—	согласовано
н4442У	н4443У	12,86		
н4443У	н319У	12,70		
н319У	н327У	14,94		
н327У	н4444У	20,37		
н4444У	н4445У	27,33		
н4445У	н4446У	12,42		
н4446У	н4447У	63,15		
н4447У	н4441У	20,43		

3. Сведения о характеристиках уточняемого земельного участка с кадастровым номером 68:20:2401001:72 :

№ п/п	Наименование характеристики земельного участка	Значение характеристики
1	2	3
1.	Адрес земельного участка	—
1.1.	Сведения о местоположении земельного участка (при отсутствии адреса) в структурированном в соответствии с федеральной информационной адресной системой виде	—
1.2.	Дополнительные сведения о местоположении земельного участка	—
2.	Площадь земельного участка ± величина погрешности определения (вычисления) площади (Р ± ΔР), м²	2 100 ± 16,00

1	2	3
3.	Формула, примененная для вычисления предельной погрешности определения площади земельного участка, с подставленными значениями и итоговые (вычисленные) значения	3,5*0,10*√(2 100,00) = 16
4.	Площадь земельного участка согласно сведениям Единого государственного реестра недвижимости (Ркад), м²	2 100,00
5.	Оценка расхождения Р и Ркад (Р - Ркад), м²	0
6.	Предельный минимальный и максимальный размеры земельного участка (Рмин и Рмакс), м²	Рмин = 300 Рмакс = 5 000
7.	Вид (виды) разрешенного использования	—
7.1.	Дополнительные сведения об использовании земельного участка	—
8.	Кадастровый или иной государственный учетный номер (инвентарный) здания, сооружения, объекта незавершенного строительства, расположенного на земельном участке	68:20:2401001:419
9.	Сведения о земельных участках (землях общего пользования, территории общего пользования), посредством которых обеспечивается доступ	Земли общего пользования
10.	Иные сведения	—

4. Пояснения к сведениям об уточняемом земельном участке с кадастровым номером 68:20:2401001:72 :

1.	—

1. Сведения о характерных точках границ уточняемого земельного участка с кадастровым номером 68:20:2401001:75 :

Система координат МСК-68, зона 1 Зона № 1

Обозначение характерных точек границ	Координаты, м				Метод определения координат	Формулы, примененные для расчета средней квадратической погрешности определения координат характерных точек границ (Mt), с подставленными в такие формулы значениями и итоговые (вычисленные) значения Mt, м	Описание закрепления точки
	содержатся в Едином государственном реестре недвижимости		определены в результате выполнения комплексных кадастровых работ				
	X	Y	X	Y			
1	2	3	4	5	6	7	8
н4448У	—	—	442 073,38	1 233 705,39	Метод спутниковых геодезических измерений (определений)	√(0,08^2 + 0,06^2) = 0,10	—

1	2	3	4	5	6	7	8
н4447У	—	—	442 078,12	1 233 735,37	Метод спутниковых геодезических измерений (определений)	√(0,08^2 + 0,06^2) = 0,10	—
н4446У	—	—	442 089,42	1 233 797,50			
н4445У	—	—	442 094,98	1 233 808,61			
н4444У	—	—	442 097,47	1 233 835,83			
н4449У	—	—	442 081,31	1 233 836,76			
н4450У	—	—	442 070,96	1 233 785,60			
н4451У	—	—	442 064,38	1 233 743,67			
н4452У	—	—	442 058,92	1 233 708,88			
н4453У	—	—	442 040,63	1 233 707,47			
н4454У	—	—	442 025,93	1 233 603,89			
н4455У	—	—	442 049,60	1 233 600,38			
н4456У	—	—	442 067,14	1 233 705,78			
н4448У	—	—	442 073,38	1 233 705,39			

2. Сведения о частях границ уточняемого земельного участка с кадастровым номером 68:20:2401001:75 :

Обозначение части границ		Горизонтальное проложение (S), м	Описание прохождения части границ	Сведения о согласовании местоположения границ (согласовано/спорное)
от т.	до т.			
1	2	3	4	5
н4448У	н4447У	30,35	—	согласовано
н4447У	н4446У	63,15		
н4446У	н4445У	12,42		
н4445У	н4444У	27,33		
н4444У	н4449У	16,19		

1	2	3	4	5
н4449У	н4450У	52,20	—	согласовано
н4450У	н4451У	42,44		
н4451У	н4452У	35,22		
н4452У	н4453У	18,34		
н4453У	н4454У	104,62		
н4454У	н4455У	23,93		
н4455У	н4456У	106,85		
н4456У	н4448У	6,25		

3. Сведения о характеристиках уточняемого земельного участка с кадастровым номером 68:20:2401001:75 :

№ п/п	Наименование характеристики земельного участка	Значение характеристики
1	2	3
1.	Адрес земельного участка	—
1.1.	Сведения о местоположении земельного участка (при отсутствии адреса) в структурированном в соответствии с федеральной информационной адресной системой виде	—
1.2.	Дополнительные сведения о местоположении земельного участка	—
2.	Площадь земельного участка ± величина погрешности определения (вычисления) площади (Р ± ΔР), м²	4 800 ± 24,00
3.	Формула, примененная для вычисления предельной погрешности определения площади земельного участка, с подставленными значениями и итоговые (вычисленные) значения	3,5*0,10*√(4 800,00) = 24
4.	Площадь земельного участка согласно сведениям Единого государственного реестра недвижимости (Ркад), м²	4 800,00
5.	Оценка расхождения Р и Ркад (Р - Ркад), м²	0
6.	Предельный минимальный и максимальный размеры земельного участка (Рмин и Рмакс), м²	Рмин = 300 Рмакс = 5 000
7.	Вид (виды) разрешенного использования	—
7.1.	Дополнительные сведения об использовании земельного участка	—
8.	Кадастровый или иной государственный учетный номер (инвентарный) здания, сооружения, объекта незавершенного строительства, расположенного на земельном участке	68:20:2401001:279

1	2	3
9.	Сведения о земельных участках (землях общего пользования, территории общего пользования), посредством которых обеспечивается доступ	Земли общего пользования
10.	Иные сведения	—

4. Пояснения к сведениям об уточняемом земельном участке с кадастровым номером 68:20:2401001:75 :

1.	—

1. Сведения о характерных точках границ уточняемого земельного участка с кадастровым номером 68:20:2401001:76 :

Система координат МСК-68, зона 1 Зона № 1

Обозначение характерных точек границ	Координаты, м				Метод определения координат	Формулы, примененные для расчета средней квадратической погрешности определения координат характерных точек границ (Mt), с подставленными в такие формулы значениями и итоговые (вычисленные) значения Mt, м	Описание закрепления точки
	содержатся в Едином государственном реестре недвижимости		определены в результате выполнения комплексных кадастровых работ				
	X	Y	X	Y			
1	2	3	4	5	6	7	8
н4450У	—	—	442 070,96	1 233 785,60	Метод спутниковых геодезических измерений (определений)	√(0,08^2 + 0,06^2) = 0,10	—
н4449У	—	—	442 081,31	1 233 836,76			
н4457У	—	—	442 061,34	1 233 836,25			
н4458У	—	—	442 050,89	1 233 744,48			
н4451У	—	—	442 064,38	1 233 743,67			
н4450У	—	—	442 070,96	1 233 785,60			

2. Сведения о частях границ уточняемого земельного участка с кадастровым номером 68:20:2401001:76 :

Обозначение части границ		Горизонтальное проложение (S), м	Описание прохождения части границ	Сведения о согласовании местоположения границ (согласовано/спорное)
от т.	до т.			
1	2	3	4	5
н4450У	н4449У	52,20	—	согласовано

1	2	3	4	5
н4449У	н4457У	19,98	—	согласовано
н4457У	н4458У	92,36		
н4458У	н4451У	13,51		
н4451У	н4450У	42,44		

3. Сведения о характеристиках уточняемого земельного участка с кадастровым номером 68:20:2401001:76 :

№ п/п	Наименование характеристики земельного участка	Значение характеристики
1	2	3
1.	Адрес земельного участка	—
1.1.	Сведения о местоположении земельного участка (при отсутствии адреса) в структурированном в соответствии с федеральной информационной адресной системой виде	—
1.2.	Дополнительные сведения о местоположении земельного участка	—
2.	Площадь земельного участка ± величина погрешности определения (вычисления) площади (Р ± ΔР), м²	1 500 ± 14,00
3.	Формула, примененная для вычисления предельной погрешности определения площади земельного участка, с подставленными значениями и итоговые (вычисленные) значения	3,5*0,10*√(1 500,00) = 14
4.	Площадь земельного участка согласно сведениям Единого государственного реестра недвижимости (Ркад), м²	1 500,00
5.	Оценка расхождения Р и Ркад (Р - Ркад), м²	0
6.	Предельный минимальный и максимальный размеры земельного участка (Рмин и Рмакс), м²	Рмин = 300 Рмакс = 5 000
7.	Вид (виды) разрешенного использования	—
7.1.	Дополнительные сведения об использовании земельного участка	—
8.	Кадастровый или иной государственный учетный номер (инвентарный) здания, сооружения, объекта незавершенного строительства, расположенного на земельном участке	—
9.	Сведения о земельных участках (землях общего пользования, территории общего пользования), посредством которых обеспечивается доступ	Земли общего пользования
10.	Иные сведения	—

4. Пояснения к сведениям об уточняемом земельном участке с кадастровым номером 68:20:2401001:76 :

1.	—

1. Сведения о характерных точках границ уточняемого земельного участка с кадастровым номером 68:20:2401001:77 :

Система координат МСК-68, зона 1 Зона № 1

Обозначение характерных точек границ	Координаты, м				Метод определения координат	Формулы, примененные для расчета средней квадратической погрешности определения координат характерных точек границ (Mt), с подставленными в такие формулы значениями и итоговые (вычисленные) значения Mt, м	Описание закрепления точки
	содержатся в Едином государственном реестре недвижимости		определены в результате выполнения комплексных кадастровых работ				
	X	Y	X	Y			
1	2	3	4	5	6	7	8
н4458У	—	—	442 050,89	1 233 744,48	Метод спутниковых геодезических измерений (определений)	√(0,08^2 + 0,06^2) = 0,10	—
н4457У	—	—	442 061,34	1 233 836,25			
н4459У	—	—	442 044,23	1 233 836,20			
н4460У	—	—	442 033,43	1 233 735,78			
н4461У	—	—	442 050,06	1 233 734,30			
н4458У	—	—	442 050,89	1 233 744,48			

2. Сведения о частях границ уточняемого земельного участка с кадастровым номером 68:20:2401001:77 :

Обозначение части границ		Горизонтальное проложение (S), м	Описание прохождения части границ	Сведения о согласовании местоположения границ (согласовано/спорное)
от т.	до т.			
1	2	3	4	5
н4458У	н4457У	92,36	—	согласовано
н4457У	н4459У	17,11		
н4459У	н4460У	101,00		
н4460У	н4461У	16,70		
н4461У	н4458У	10,21		

3. Сведения о характеристиках уточняемого земельного участка с кадастровым номером 68:20:2401001:77 :

№ п/п	Наименование характеристики земельного участка	Значение характеристики

1	2	3
1.	Адрес земельного участка	—
1.1.	Сведения о местоположении земельного участка (при отсутствии адреса) в структурированном в соответствии с федеральной информационной адресной системой виде	—
1.2.	Дополнительные сведения о местоположении земельного участка	—
2.	Площадь земельного участка ± величина погрешности определения (вычисления) площади (Р ± ΔР), м²	1 700 ± 14,00
3.	Формула, примененная для вычисления предельной погрешности определения площади земельного участка, с подставленными значениями и итоговые (вычисленные) значения	3,5*0,10*√(1 700,00) = 14
4.	Площадь земельного участка согласно сведениям Единого государственного реестра недвижимости (Ркад), м²	1 700,00
5.	Оценка расхождения Р и Ркад (Р - Ркад), м²	0
6.	Предельный минимальный и максимальный размеры земельного участка (Рмин и Рмакс), м²	Рмин = 300 Рмакс = 5 000
7.	Вид (виды) разрешенного использования	—
7.1.	Дополнительные сведения об использовании земельного участка	—
8.	Кадастровый или иной государственный учетный номер (инвентарный) здания, сооружения, объекта незавершенного строительства, расположенного на земельном участке	—
9.	Сведения о земельных участках (землях общего пользования, территории общего пользования), посредством которых обеспечивается доступ	Земли общего пользования
10.	Иные сведения	—
4. Пояснения к сведениям об уточняемом земельном участке с кадастровым номером 68:20:2401001:77 :		
1.	—	

1. Сведения о характерных точках границ уточняемого земельного участка с кадастровым номером 68:20:2401001:80 :

Система координат МСК-68, зона 1 Зона № 1

Обозначение характерных точек границ	Координаты, м				Метод определения координат	Формулы, примененные для расчета средней квадратической погрешности определения координат характерных точек границ (Mt), с подставленными в такие формулы значениями и итоговые (вычисленные) значения Mt, м	Описание закрепления точки
	содержатся в Едином государственном реестре недвижимости		определены в результате выполнения комплексных кадастровых работ				
	X	Y	X	Y			
1	2	3	4	5	6	7	8
н4473У	—	—	441 963,75	1 233 730,49	Метод спутниковых геодезических измерений (определений)	√(0,08^2 + 0,06^2) = 0,10	—
н4474У	—	—	441 972,98	1 233 777,59			
н4475У	—	—	441 985,24	1 233 835,17			
н4476У	—	—	441 968,24	1 233 834,32			
н4477У	—	—	441 949,00	1 233 732,73			
н4473У	—	—	441 963,75	1 233 730,49			

2. Сведения о частях границ уточняемого земельного участка с кадастровым номером 68:20:2401001:80 :

Обозначение части границ		Горизонтальное проложение (S), м	Описание прохождения части границ	Сведения о согласовании местоположения границ (согласовано/спорное)
от т.	до т.			
1	2	3	4	5
н4473У	н4474У	48,00	—	согласовано
н4474У	н4475У	58,87		
н4475У	н4476У	17,02		
н4476У	н4477У	103,40		
н4477У	н4473У	14,92		

3. Сведения о характеристиках уточняемого земельного участка с кадастровым номером 68:20:2401001:80 :

№ п/п	Наименование характеристики земельного участка	Значение характеристики
1	2	3

1	2	3
1.	Адрес земельного участка	—
1.1.	Сведения о местоположении земельного участка (при отсутствии адреса) в структурированном в соответствии с федеральной информационной адресной системой виде	—
1.2.	Дополнительные сведения о местоположении земельного участка	—
2.	Площадь земельного участка ± величина погрешности определения (вычисления) площади (Р ± ΔР), м²	1 628 ± 14,00
3.	Формула, примененная для вычисления предельной погрешности определения площади земельного участка, с подставленными значениями и итоговые (вычисленные) значения	3,5*0,10*√(1 628,00) = 14
4.	Площадь земельного участка согласно сведениям Единого государственного реестра недвижимости (Ркад), м²	1 700,00
5.	Оценка расхождения Р и Ркад (Р - Ркад), м²	72
6.	Предельный минимальный и максимальный размеры земельного участка (Рмин и Рмакс), м²	Рмин = 300 Рмакс = 5 000
7.	Вид (виды) разрешенного использования	—
7.1.	Дополнительные сведения об использовании земельного участка	—
8.	Кадастровый или иной государственный учетный номер (инвентарный) здания, сооружения, объекта незавершенного строительства, расположенного на земельном участке	—
9.	Сведения о земельных участках (землях общего пользования, территории общего пользования), посредством которых обеспечивается доступ	Земли общего пользования
10.	Иные сведения	—
4. Пояснения к сведениям об уточняемом земельном участке с кадастровым номером 68:20:2401001:80 :		
1.	—	

1. Сведения о характерных точках границ уточняемого земельного участка с кадастровым номером 68:20:2401001:81 :

Система координат МСК-68, зона 1 Зона № 1

Обозначение характерных точек границ	Координаты, м				Метод определения координат	Формулы, примененные для расчета средней квадратической погрешности определения координат характерных точек границ (Mt), с подставленными в такие формулы значениями и итоговые (вычисленные) значения Mt, м	Описание закрепления точки
	содержатся в Едином государственном реестре недвижимости		определены в результате выполнения комплексных кадастровых работ				
	X	Y	X	Y			
1	2	3	4	5	6	7	8
н4477У	—	—	441 949,00	1 233 732,73	Метод спутниковых геодезических измерений (определений)	√(0,08^2 + 0,06^2) = 0,10	—
н4476У	—	—	441 968,24	1 233 834,32			
н4478У	—	—	441 943,61	1 233 833,32			
н4479У	—	—	441 931,72	1 233 769,68			
н4480У	—	—	441 924,09	1 233 728,82			
н4481У	—	—	441 947,38	1 233 724,84			
н4477У	—	—	441 949,00	1 233 732,73			

2. Сведения о частях границ уточняемого земельного участка с кадастровым номером 68:20:2401001:81 :

Обозначение части границ		Горизонтальное проложение (S), м	Описание прохождения части границ	Сведения о согласовании местоположения границ (согласовано/спорное)
от т.	до т.			
1	2	3	4	5
н4477У	н4476У	103,40	—	согласовано
н4476У	н4478У	24,65		
н4478У	н4479У	64,74		
н4479У	н4480У	41,57		
н4480У	н4481У	23,63		
н4481У	н4477У	8,05		

3. Сведения о характеристиках уточняемого земельного участка с кадастровым номером 68:20:2401001:81 :		
№ п/п	Наименование характеристики земельного участка	Значение характеристики
1	2	3
1.	Адрес земельного участка	—
1.1.	Сведения о местоположении земельного участка (при отсутствии адреса) в структурированном в соответствии с федеральной информационной адресной системой виде	—
1.2.	Дополнительные сведения о местоположении земельного участка	—
2.	Площадь земельного участка ± величина погрешности определения (вычисления) площади (Р ± ΔР), м²	2 600 ± 18,00
3.	Формула, примененная для вычисления предельной погрешности определения площади земельного участка, с подставленными значениями и итоговые (вычисленные) значения	3,5*0,10*√(2 600,00) = 18
4.	Площадь земельного участка согласно сведениям Единого государственного реестра недвижимости (Ркад), м²	2 600,00
5.	Оценка расхождения Р и Ркад (Р - Ркад), м²	0
6.	Предельный минимальный и максимальный размеры земельного участка (Рмин и Рмакс), м²	Рмин = 300 Рмакс = 5 000
7.	Вид (виды) разрешенного использования	—
7.1.	Дополнительные сведения об использовании земельного участка	—
8.	Кадастровый или иной государственный учетный номер (инвентарный) здания, сооружения, объекта незавершенного строительства, расположенного на земельном участке	—
9.	Сведения о земельных участках (землях общего пользования, территории общего пользования), посредством которых обеспечивается доступ	Земли общего пользования
10.	Иные сведения	—
4. Пояснения к сведениям об уточняемом земельном участке с кадастровым номером 68:20:2401001:81 :		
1.	—	

1. Сведения о характерных точках границ уточняемого земельного участка с кадастровым номером 68:20:2401001:82 :

Система координат МСК-68, зона 1 Зона № 1

Обозначение характерных точек границ	Координаты, м				Метод определения координат	Формулы, примененные для расчета средней квадратической погрешности определения координат характерных точек границ (Mt), с подставленными в такие формулы значениями и итоговые (вычисленные) значения Mt, м	Описание закрепления точки
	содержатся в Едином государственном реестре недвижимости		определены в результате выполнения комплексных кадастровых работ				
	X	Y	X	Y			
1	2	3	4	5	6	7	8
н4479У	—	—	441 931,72	1 233 769,68	Метод спутниковых геодезических измерений (определений)	√(0,08^2 + 0,06^2) = 0,10	—
н4478У	—	—	441 943,61	1 233 833,32			
н4482У	—	—	441 916,83	1 233 831,23			
н4483У	—	—	441 909,15	1 233 774,23			
н4479У	—	—	441 931,72	1 233 769,68			

2. Сведения о частях границ уточняемого земельного участка с кадастровым номером 68:20:2401001:82 :

Обозначение части границ		Горизонтальное проложение (S), м	Описание прохождения части границ	Сведения о согласовании местоположения границ (согласовано/спорное)
от т.	до т.			
1	2	3	4	5
н4479У	н4478У	64,74	—	согласовано
н4478У	н4482У	26,86		
н4482У	н4483У	57,52		
н4483У	н4479У	23,02		

3. Сведения о характеристиках уточняемого земельного участка с кадастровым номером 68:20:2401001:82 :

№ п/п	Наименование характеристики земельного участка	Значение характеристики
1	2	3

1	2	3
1.	Адрес земельного участка	—
1.1.	Сведения о местоположении земельного участка (при отсутствии адреса) в структурированном в соответствии с федеральной информационной адресной системой виде	—
1.2.	Дополнительные сведения о местоположении земельного участка	—
2.	Площадь земельного участка ± величина погрешности определения (вычисления) площади (Р ± ΔР), м²	1 500 ± 14,00
3.	Формула, примененная для вычисления предельной погрешности определения площади земельного участка, с подставленными значениями и итоговые (вычисленные) значения	3,5*0,10*√(1 500,00) = 14
4.	Площадь земельного участка согласно сведениям Единого государственного реестра недвижимости (Ркад), м²	1 500,00
5.	Оценка расхождения Р и Ркад (Р - Ркад), м²	0
6.	Предельный минимальный и максимальный размеры земельного участка (Рмин и Рмакс), м²	Рмин = 300 Рмакс = 5 000
7.	Вид (виды) разрешенного использования	—
7.1.	Дополнительные сведения об использовании земельного участка	—
8.	Кадастровый или иной государственный учетный номер (инвентарный) здания, сооружения, объекта незавершенного строительства, расположенного на земельном участке	68:20:2401001:218
9.	Сведения о земельных участках (землях общего пользования, территории общего пользования), посредством которых обеспечивается доступ	Земли общего пользования
10.	Иные сведения	—
4. Пояснения к сведениям об уточняемом земельном участке с кадастровым номером 68:20:2401001:82 :		
1.	—	

1. Сведения о характерных точках границ уточняемого земельного участка с кадастровым номером 68:20:2401001:83 :

Система координат МСК-68, зона 1 Зона № 1

Обозначение характерных точек границ	Координаты, м				Метод определения координат	Формулы, примененные для расчета средней квадратической погрешности определения координат характерных точек границ (Mt), с подставленными в такие формулы значениями и итоговые (вычисленные) значения Mt, м	Описание закрепления точки
	содержатся в Едином государственном реестре недвижимости		определены в результате выполнения комплексных кадастровых работ				
	X	Y	X	Y			
1	2	3	4	5	6	7	8
н4484У	—	—	441 887,23	1 233 722,11	Метод спутниковых геодезических измерений (определений)	√(0,08^2 + 0,06^2) = 0,10	—
н4485У	—	—	441 901,27	1 233 801,16			
н4486У	—	—	441 900,82	1 233 831,14			
н4487У	—	—	441 884,61	1 233 829,78			
н4488У	—	—	441 885,74	1 233 802,23			
н4489У	—	—	441 878,34	1 233 738,73			
н4490У	—	—	441 876,66	1 233 724,29			
н4484У	—	—	441 887,23	1 233 722,11			

2. Сведения о частях границ уточняемого земельного участка с кадастровым номером 68:20:2401001:83 :

Обозначение части границ		Горизонтальное проложение (S), м	Описание прохождения части границ	Сведения о согласовании местоположения границ (согласовано/спорное)
от т.	до т.			
1	2	3	4	5
н4484У	н4485У	80,29	—	согласовано
н4485У	н4486У	29,98		
н4486У	н4487У	16,27		
н4487У	н4488У	27,57		

1	2	3	4	5
н4488У	н4489У	63,93	—	согласовано
н4489У	н4490У	14,54		
н4490У	н4484У	10,79		

3. Сведения о характеристиках уточняемого земельного участка с кадастровым номером 68:20:2401001:83 :

№ п/п	Наименование характеристики земельного участка	Значение характеристики
1	2	3
1.	Адрес земельного участка	—
1.1.	Сведения о местоположении земельного участка (при отсутствии адреса) в структурированном в соответствии с федеральной информационной адресной системой виде	—
1.2.	Дополнительные сведения о местоположении земельного участка	—
2.	Площадь земельного участка ± величина погрешности определения (вычисления) площади (Р ± ΔР), м²	1 500 ± 14,00
3.	Формула, примененная для вычисления предельной погрешности определения площади земельного участка, с подставленными значениями и итоговые (вычисленные) значения	3,5*0,10*√(1 500,00) = 14
4.	Площадь земельного участка согласно сведениям Единого государственного реестра недвижимости (Ркад), м²	1 500,00
5.	Оценка расхождения Р и Ркад (Р - Ркад), м²	0
6.	Предельный минимальный и максимальный размеры земельного участка (Рмин и Рмакс), м²	Рмин = 300 Рмакс = 5 000
7.	Вид (виды) разрешенного использования	—
7.1.	Дополнительные сведения об использовании земельного участка	—
8.	Кадастровый или иной государственный учетный номер (инвентарный) здания, сооружения, объекта незавершенного строительства, расположенного на земельном участке	—
9.	Сведения о земельных участках (землях общего пользования, территории общего пользования), посредством которых обеспечивается доступ	Земли общего пользования
10.	Иные сведения	—

4. Пояснения к сведениям об уточняемом земельном участке с кадастровым номером 68:20:2401001:83 :

1.	—

1. Сведения о характерных точках границ уточняемого земельного участка с кадастровым номером 68:20:2401001:84 :

Система координат МСК-68, зона 1 Зона № 1

Обозначение характерных точек границ	Координаты, м				Метод определения координат	Формулы, примененные для расчета средней квадратической погрешности определения координат характерных точек границ (Mt), с подставленными в такие формулы значениями и итоговые (вычисленные) значения Mt, м	Описание закрепления точки
	содержатся в Едином государственном реестре недвижимости		определены в результате выполнения комплексных кадастровых работ				
	X	Y	X	Y			
1	2	3	4	5	6	7	8
н4292У	—	—	441 847,19	1 233 840,25	Метод спутниковых геодезических измерений (определений)	√(0,08^2 + 0,06^2) = 0,10	—
н4491У	—	—	441 867,82	1 233 841,63			
н4492У	—	—	441 867,29	1 233 888,15			
н4293У	—	—	441 845,30	1 233 887,48			
н4292У	—	—	441 847,19	1 233 840,25			

2. Сведения о частях границ уточняемого земельного участка с кадастровым номером 68:20:2401001:84 :

Обозначение части границ		Горизонтальное проложение (S), м	Описание прохождения части границ	Сведения о согласовании местоположения границ (согласовано/спорное)
от т.	до т.			
1	2	3	4	5
н4292У	н4491У	20,68	—	согласовано
н4491У	н4492У	46,52		
н4492У	н4293У	22,00		
н4293У	н4292У	47,27		

3. Сведения о характеристиках уточняемого земельного участка с кадастровым номером 68:20:2401001:84 :

№ п/п	Наименование характеристики земельного участка	Значение характеристики
1	2	3

1	2	3
1.	Адрес земельного участка	—
1.1.	Сведения о местоположении земельного участка (при отсутствии адреса) в структурированном в соответствии с федеральной информационной адресной системой виде	—
1.2.	Дополнительные сведения о местоположении земельного участка	—
2.	Площадь земельного участка ± величина погрешности определения (вычисления) площади (Р ± ΔР), м²	1 000 ± 11,00
3.	Формула, примененная для вычисления предельной погрешности определения площади земельного участка, с подставленными значениями и итоговые (вычисленные) значения	3,5*0,10*√(1 000,00) = 11
4.	Площадь земельного участка согласно сведениям Единого государственного реестра недвижимости (Ркад), м²	1 000,00
5.	Оценка расхождения Р и Ркад (Р - Ркад), м²	0
6.	Предельный минимальный и максимальный размеры земельного участка (Рмин и Рмакс), м²	Рмин = 300 Рмакс = 5 000
7.	Вид (виды) разрешенного использования	—
7.1.	Дополнительные сведения об использовании земельного участка	—
8.	Кадастровый или иной государственный учетный номер (инвентарный) здания, сооружения, объекта незавершенного строительства, расположенного на земельном участке	—
9.	Сведения о земельных участках (землях общего пользования, территории общего пользования), посредством которых обеспечивается доступ	Земли общего пользования
10.	Иные сведения	—
4. Пояснения к сведениям об уточняемом земельном участке с кадастровым номером 68:20:2401001:84 :		
1.	—	

1. Сведения о характерных точках границ уточняемого земельного участка с кадастровым номером 68:20:2401001:86 :

Система координат МСК-68, зона 1 Зона № 1

Обозначение характерных точек границ	Координаты, м				Метод определения координат	Формулы, примененные для расчета средней квадратической погрешности определения координат характерных точек границ (Mt), с подставленными в такие формулы значениями и итоговые (вычисленные) значения Mt, м	Описание закрепления точки
	содержатся в Едином государственном реестре недвижимости		определены в результате выполнения комплексных кадастровых работ				
	X	Y	X	Y			
1	2	3	4	5	6	7	8
н2311У	—	—	441 824,95	1 233 757,83	Метод спутниковых геодезических измерений (определений)	√(0,08^2 + 0,06^2) = 0,10	—
н2310У	—	—	441 833,63	1 233 802,85			
н2309У	—	—	441 833,64	1 233 807,80			
н2308У	—	—	441 833,95	1 233 825,05			
н4493У	—	—	441 816,85	1 233 824,11			
н4494У	—	—	441 817,19	1 233 804,42			
н4495У	—	—	441 806,72	1 233 747,80			
н2312У	—	—	441 822,70	1 233 744,61			
н2311У	—	—	441 824,95	1 233 757,83			

2. Сведения о частях границ уточняемого земельного участка с кадастровым номером 68:20:2401001:86 :

Обозначение части границ		Горизонтальное проложение (S), м	Описание прохождения части границ	Сведения о согласовании местоположения границ (согласовано/спорное)
от т.	до т.			
1	2	3	4	5
н2311У	н2310У	45,85	—	согласовано
н2310У	н2309У	4,95		

1	2	3	4	5
н2309У	н2308У	17,25	—	согласовано
н2308У	н4493У	17,13		
н4493У	н4494У	19,69		
н4494У	н4495У	57,58		
н4495У	н2312У	16,30		
н2312У	н2311У	13,41		

3. Сведения о характеристиках уточняемого земельного участка с кадастровым номером 68:20:2401001:86 :

№ п/п	Наименование характеристики земельного участка	Значение характеристики
1	2	3
1.	Адрес земельного участка	—
1.1.	Сведения о местоположении земельного участка (при отсутствии адреса) в структурированном в соответствии с федеральной информационной адресной системой виде	—
1.2.	Дополнительные сведения о местоположении земельного участка	—
2.	Площадь земельного участка ± величина погрешности определения (вычисления) площади (Р ± ΔР), м²	1 300 ± 13,00
3.	Формула, примененная для вычисления предельной погрешности определения площади земельного участка, с подставленными значениями и итоговые (вычисленные) значения	3,5*0,10*√(1 300,00) = 13
4.	Площадь земельного участка согласно сведениям Единого государственного реестра недвижимости (Ркад), м²	1 333,00
5.	Оценка расхождения Р и Ркад (Р - Ркад), м²	33
6.	Предельный минимальный и максимальный размеры земельного участка (Рмин и Рмакс), м²	Рмин = 300 Рмакс = 5 000
7.	Вид (виды) разрешенного использования	—
7.1.	Дополнительные сведения об использовании земельного участка	—
8.	Кадастровый или иной государственный учетный номер (инвентарный) здания, сооружения, объекта незавершенного строительства, расположенного на земельном участке	68:20:2401001:250
9.	Сведения о земельных участках (землях общего пользования, территории общего пользования), посредством которых обеспечивается доступ	Земли общего пользования
10.	Иные сведения	—

4. Пояснения к сведениям об уточняемом земельном участке с кадастровым номером 68:20:2401001:86 :

1.	—

1. Сведения о характерных точках границ уточняемого земельного участка с кадастровым номером 68:20:2401001:87 :

Система координат МСК-68, зона 1 Зона № 1

Обозначение характерных точек границ	Координаты, м				Метод определения координат	Формулы, примененные для расчета средней квадратической погрешности определения координат характерных точек границ (Mt), с подставленными в такие формулы значениями и итоговые (вычисленные) значения Mt, м	Описание закрепления точки
	содержатся в Едином государственном реестре недвижимости		определены в результате выполнения комплексных кадастровых работ				
	X	Y	X	Y			
1	2	3	4	5	6	7	8
н4495У	—	—	441 806,72	1 233 747,80	Метод спутниковых геодезических измерений (определений)	√(0,08^2 + 0,06^2) = 0,10	—
н4494У	—	—	441 817,19	1 233 804,42			
н4493У	—	—	441 816,85	1 233 824,11			
н4496У	—	—	441 804,99	1 233 823,99			
н4497У	—	—	441 800,88	1 233 799,26			
н4498У	—	—	441 798,98	1 233 799,34			
н4499У	—	—	441 795,95	1 233 787,15			
н4500У	—	—	441 779,60	1 233 719,34			
н4501У	—	—	441 776,06	1 233 704,37			
н4502У	—	—	441 797,19	1 233 698,83			
н4503У	—	—	441 800,40	1 233 715,21			

1	2	3	4	5	6	7	8
н4495У	—	—	441 806,72	1 233 747,80	Метод спутниковых геодезических измерений (определений)	√(0,08^2 + 0,06^2) = 0,10	—

2. Сведения о частях границ уточняемого земельного участка с кадастровым номером 68:20:2401001:87 :

Обозначение части границ		Горизонтальное проложение (S), м	Описание прохождения части границ	Сведения о согласовании местоположения границ (согласовано/спорное)
от т.	до т.			
1	2	3	4	5
н4495У	н4494У	57,58	—	согласовано
н4494У	н4493У	19,69		
н4493У	н4496У	11,86		
н4496У	н4497У	25,07		
н4497У	н4498У	1,90		
н4498У	н4499У	12,56		
н4499У	н4500У	69,75		
н4500У	н4501У	15,38		
н4501У	н4502У	21,84		
н4502У	н4503У	16,69		
н4503У	н4495У	33,20		

3. Сведения о характеристиках уточняемого земельного участка с кадастровым номером 68:20:2401001:87 :

№ п/п	Наименование характеристики земельного участка	Значение характеристики
1	2	3
1.	Адрес земельного участка	—
1.1.	Сведения о местоположении земельного участка (при отсутствии адреса) в структурированном в соответствии с федеральной информационной адресной системой виде	—
1.2.	Дополнительные сведения о местоположении земельного участка	—
2.	Площадь земельного участка ± величина погрешности определения (вычисления) площади (Р ± ΔР), м²	2 300 ± 17,00
3.	Формула, примененная для вычисления предельной погрешности определения площади земельного участка, с подставленными значениями и итоговые (вычисленные) значения	3,5*0,10*√(2 300,00) = 17
4.	Площадь земельного участка согласно сведениям Единого государственного реестра недвижимости (Ркад), м²	2 300,00

1	2	3
5.	Оценка расхождения Р и Ркад (Р - Ркад), м²	0
6.	Предельный минимальный и максимальный размеры земельного участка (Рмин и Рмакс), м²	Рмин = 300 Рмакс = 5 000
7.	Вид (виды) разрешенного использования	—
7.1.	Дополнительные сведения об использовании земельного участка	—
8.	Кадастровый или иной государственный учетный номер (инвентарный) здания, сооружения, объекта незавершенного строительства, расположенного на земельном участке	—
9.	Сведения о земельных участках (землях общего пользования, территории общего пользования), посредством которых обеспечивается доступ	Земли общего пользования
10.	Иные сведения	—

4. Пояснения к сведениям об уточняемом земельном участке с кадастровым номером 68:20:2401001:87 :

1.	—

1. Сведения о характерных точках границ уточняемого земельного участка с кадастровым номером 68:20:2401001:93 :

Система координат МСК-68, зона 1 Зона № 1

Обозначение характерных точек границ	Координаты, м				Метод определения координат	Формулы, примененные для расчета средней квадратической погрешности определения координат характерных точек границ (Mt), с подставленными в такие формулы значениями и итоговые (вычисленные) значения Mt, м	Описание закрепления точки
	содержатся в Едином государственном реестре недвижимости		определены в результате выполнения комплексных кадастровых работ				
	X	Y	X	Y			
1	2	3	4	5	6	7	8
н4488У	—	—	441 885,74	1 233 802,23	Метод спутниковых геодезических измерений (определений)	√(0,08^2 + 0,06^2) = 0,10	—
н4487У	—	—	441 884,61	1 233 829,78			
н4504У	—	—	441 870,91	1 233 828,28			
н4505У	—	—	441 872,36	1 233 806,33			

1	2	3	4	5	6	7	8
н4506У	—	—	441 862,62	1 233 740,27	Метод спутниковых геодезических измерений (определений)	√(0,08^2 + 0,06^2) = 0,10	—
н4489У	—	—	441 878,34	1 233 738,73			
н4488У	—	—	441 885,74	1 233 802,23			

2. Сведения о частях границ уточняемого земельного участка с кадастровым номером 68:20:2401001:93 :

Обозначение части границ		Горизонтальное проложение (S), м	Описание прохождения части границ	Сведения о согласовании местоположения границ (согласовано/спорное)
от т.	до т.			
1	2	3	4	5
н4488У	н4487У	27,57	—	согласовано
н4487У	н4504У	13,78		
н4504У	н4505У	22,00		
н4505У	н4506У	66,77		
н4506У	н4489У	15,80		
н4489У	н4488У	63,93		

3. Сведения о характеристиках уточняемого земельного участка с кадастровым номером 68:20:2401001:93 :

№ п/п	Наименование характеристики земельного участка	Значение характеристики
1	2	3
1.	Адрес земельного участка	—
1.1.	Сведения о местоположении земельного участка (при отсутствии адреса) в структурированном в соответствии с федеральной информационной адресной системой виде	—
1.2.	Дополнительные сведения о местоположении земельного участка	—
2.	Площадь земельного участка ± величина погрешности определения (вычисления) площади (Р ± ΔР), м²	1 300 ± 13,00
3.	Формула, примененная для вычисления предельной погрешности определения площади земельного участка, с подставленными значениями и итоговые (вычисленные) значения	3,5*0,10*√(1 300,00) = 13
4.	Площадь земельного участка согласно сведениям Единого государственного реестра недвижимости (Ркад), м²	1 300,00
5.	Оценка расхождения Р и Ркад (Р - Ркад), м²	0

1	2	3
6.	Предельный минимальный и максимальный размеры земельного участка (Рмин и Рмакс), м²	Рмин = 300 Рмакс = 5 000
7.	Вид (виды) разрешенного использования	—
7.1.	Дополнительные сведения об использовании земельного участка	—
8.	Кадастровый или иной государственный учетный номер (инвентарный) здания, сооружения, объекта незавершенного строительства, расположенного на земельном участке	68:20:2401009:112
9.	Сведения о земельных участках (землях общего пользования, территории общего пользования), посредством которых обеспечивается доступ	Земли общего пользования
10.	Иные сведения	—
4. Пояснения к сведениям об уточняемом земельном участке с кадастровым номером 68:20:2401001:93 :		
1.	—	

Сведения об уточняемых земельных участках, необходимые для исправления реестровых ошибок в сведениях о местоположении их границ

1. Сведения о характерных точках границ уточняемого земельного участка с кадастровым номером 68:20:2401001:2 :

Система координат МСК-68, зона 1 Зона № 1

Обозначение характерных точек границ	Координаты, м				Метод определения координат	Формулы, примененные для расчета средней квадратической погрешности определения координат характерных точек границ (Mt), с подставленными в такие формулы значениями и итоговые (вычисленные) значения Mt, м	Описание закрепления точки
	содержатся в Едином государственном реестре недвижимости		определены в результате выполнения комплексных кадастровых работ				
	X	Y	X	Y			
1	2	3	4	5	6	7	8
506	90,80	85,20	—	—	Метод спутниковых геодезических измерений (определений)	0,10	—
507	110,60	118,90	—	—			
508	89,10	127,70	—	—			
509	71,00	134,00	—	—			
510	63,10	135,90	—	—			
511	53,40	96,10	—	—			
н512У	—	—	442 522,32	1 233 466,28		√(0,08^2 + 0,06^2) = 0,10	
н513У	—	—	442 538,57	1 233 501,83			
н514У	—	—	442 516,28	1 233 508,38			
н515У	—	—	442 497,63	1 233 512,79			
н516У	—	—	442 489,58	1 233 513,88			

1	2	3	4	5	6	7	8
н517У	—	—	442 484,00	1 233 473,29	Метод спутниковых геодезических измерений (определений)	√(0,08^2 + 0,06^2) = 0,10	—
506	90,80	85,20	—	—		0,10	

2. Сведения о частях границ уточняемого земельного участка с кадастровым номером 68:20:2401001:2 :

Обозначение части границ		Горизонтальное проложение (S), м	Описание прохождения части границ	Сведения о согласовании местоположения границ (согласовано/спорное)
от т.	до т.			
1	2	3	4	5
н512У	н513У	39,09	—	согласовано
н513У	н514У	23,23		
н514У	н515У	19,16		
н515У	н516У	8,12		
н516У	н517У	40,97		
н517У	н512У	38,96		

3. Сведения о характеристиках уточняемого земельного участка с кадастровым номером 68:20:2401001:2 :

№ п/п	Наименование характеристики	Значение характеристики
1	2	3
1.	Адрес земельного участка	—
1.1.	Сведения о местоположении земельного участка (при отсутствии адреса) в структурированном в соответствии с федеральной информационной адресной системой виде	—
1.2.	Дополнительные сведения о местоположении земельного участка	—
2.	Площадь земельного участка ± величина погрешности определения (вычисления) площади (Р ± ΔР), м²	1 800 ± 15,00
3.	Формула, примененная для вычисления предельной погрешности определения площади земельного участка, с подставленными значениями и итоговые (вычисленные) значения	3,5*0,10*√(1 800,00) = 15
4.	Площадь земельного участка согласно сведениям Единого государственного реестра недвижимости (Ркад), м²	1 800,00
5.	Оценка расхождения Р и Ркад (Р - Ркад), м²	0
6.	Предельный минимальный и максимальный размеры земельного участка (Рмин и Рмакс), м²	Рмин = 300 Рмакс = 5 000

1	2	3
7.	Кадастровый или иной государственный учетный номер (инвентарный) здания, сооружения, объекта незавершенного строительства, расположенного на земельном участке	68:20:2401001:171
8.	Вид (виды) разрешенного использования	—
8.1.	Дополнительные сведения об использовании земельного участка	—
9.	Сведения о земельных участках (землях общего пользования, территории общего пользования), посредством которых обеспечивается доступ	Земли общего пользования
10.	Иные сведения	—

4. Пояснения к сведениям об уточняемом земельном участке с кадастровым номером 68:20:2401001:2 :

1.	—

1. Сведения о характерных точках границ уточняемого земельного участка с кадастровым номером 68:20:2401001:5 :

Система координат МСК-68, зона 1 Зона № 1

Обозначение характерных точек границ	Координаты, м				Метод определения координат	Формулы, примененные для расчета средней квадратической погрешности определения координат характерных точек границ (Mt), с подставленными в такие формулы значениями и итоговые (вычисленные) значения Mt, м	Описание закрепления точки
	содержатся в Едином государственном реестре недвижимости		определены в результате выполнения комплексных кадастровых работ				
	X	Y	X	Y			
1	2	3	4	5	6	7	8
68:20:2401001:3							
310	89,05	89,75	—	—	Метод спутниковых геодезических измерений (определений)	0,10	—
311	55,40	-20,47	—	—			
312	64,79	-21,41	—	—			
313	66,31	-16,32	—	—			
314	90,51	64,48	—	—			

1	2	3	4	5	6	7	8
315	95,81	81,58	—	—	Метод спутниковых геодезических измерений (определений)	0,10	—
316	94,91	90,98	—	—			
317	98,70	102,48	—	—			
318	92,34	104,33	—	—			
н319У	—	—	442 116,59	1 233 818,74		√(0,08^2 + 0,06^2) = 0,10	
н320У	—	—	442 099,38	1 233 704,79			
н321У	—	—	442 108,81	1 233 705,23			
н322У	—	—	442 109,63	1 233 710,48			
н323У	—	—	442 121,73	1 233 793,95			
н324У	—	—	442 124,47	1 233 811,64			
н325У	—	—	442 122,20	1 233 820,81			
н326У	—	—	442 124,28	1 233 832,74			
н327У	—	—	442 117,72	1 233 833,64			
310	89,05	89,75	—	—		0,10	
68:20:2401001:4							
328	99,29	120,42	—	—	Метод спутниковых геодезических измерений (определений)	0,10	—
329	120,74	112,08	—	—			
330	122,42	116,32	—	—			

1	2	3	4	5	6	7	8
331	135,08	147,32	—	—	Метод спутниковых геодезических измерений (определений)	0,10	—
332	107,95	152,30	—	—			
н333У	—	—	442 122,25	1 233 850,57		√(0,08^2 + 0,06^2) = 0,10	
н334У	—	—	442 144,68	1 233 845,45			
н335У	—	—	442 145,73	1 233 849,89			
н336У	—	—	442 153,73	1 233 882,41			
н337У	—	—	442 126,16	1 233 883,38			
328	99,29	120,42	—	—		0,10	

2. Сведения о частях границ уточняемого земельного участка с кадастровым номером 68:20:2401001:5 :

Обозначение части границ		Горизонтальное проложение (S), м	Описание прохождения части границ	Сведения о согласовании местоположения границ (согласовано/спорное)
от т.	до т.			
1	2	3	4	5
68:20:2401001:3				
н319У	н320У	115,24	—	согласовано
н320У	н321У	9,44		
н321У	н322У	5,31		
н322У	н323У	84,34		
н323У	н324У	17,90		
н324У	н325У	9,45		
н325У	н326У	12,11		
н326У	н327У	6,62		
н327У	н319У	14,94		
68:20:2401001:4				
н333У	н334У	23,01	—	согласовано
н334У	н335У	4,56		
н335У	н336У	33,49		

1	2	3	4	5
н336У	н337У	27,59	—	согласовано
н337У	н333У	33,04		

3. Сведения о характеристиках уточняемого земельного участка с кадастровым номером 68:20:2401001:5 :

№ п/п	Наименование характеристики	Значение характеристики
1	2	3
1.	Адрес земельного участка	—
1.1.	Сведения о местоположении земельного участка (при отсутствии адреса) в структурированном в соответствии с федеральной информационной адресной системой виде	—
1.2.	Дополнительные сведения о местоположении земельного участка	—
2.	Площадь земельного участка ± величина погрешности определения (вычисления) площади (Р ± ΔР), м²	2 001 ± 22,00, 68:20:2401001:3 1 110,00 ± 12,00, 68:20:2401001:4 891,00 ± 10,00
3.	Формула, примененная для вычисления предельной погрешности определения площади земельного участка, с подставленными значениями и итоговые (вычисленные) значения	12,00 + 10,00 = 22
4.	Площадь земельного участка согласно сведениям Единого государственного реестра недвижимости (Ркад), м²	2 000,00
5.	Оценка расхождения Р и Ркад (Р - Ркад), м²	1
6.	Предельный минимальный и максимальный размеры земельного участка (Рмин и Рмакс), м²	Рмин = 300 Рмакс = 5 000
7.	Кадастровый или иной государственный учетный номер (инвентарный) здания, сооружения, объекта незавершенного строительства, расположенного на земельном участке	68:20:2401001:421
8.	Вид (виды) разрешенного использования	—
8.1.	Дополнительные сведения об использовании земельного участка	—
9.	Сведения о земельных участках (землях общего пользования, территории общего пользования), посредством которых обеспечивается доступ	—
10.	Иные сведения	Границы уточняемого земельного участка 68:20:2401001:5 пересекают границы кадастрового квартала 68:20:2401001, но большей частью расположены в пределах данного квартала

4. Пояснения к сведениям об уточняемом земельном участке с кадастровым номером 68:20:2401001:5 :

1.	—

1. Сведения о характерных точках границ уточняемого земельного участка с кадастровым номером 68:20:2401001:6 :

Система координат МСК-68, зона 1 Зона № 1

Обозначение характерных точек границ	Координаты, м				Метод определения координат	Формулы, примененные для расчета средней квадратической погрешности определения координат характерных точек границ (Mt), с подставленными в такие формулы значениями и итоговые (вычисленные) значения Mt, м	Описание закрепления точки
	содержатся в Едином государственном реестре недвижимости		определены в результате выполнения комплексных кадастровых работ				
	X	Y	X	Y			
1	2	3	4	5	6	7	8
518	4 977,80	4 922,64	—	—	Метод спутниковых геодезических измерений (определений)	0,10	—
519	4 996,12	4 991,49	—	—			
520	4 999,72	5 001,69	—	—			
521	5 001,60	5 007,40	—	—			
522	4 986,37	5 013,81	—	—			
523	4 979,50	4 996,62	—	—			
524	4 977,86	4 992,61	—	—			
525	4 971,40	4 971,99	—	—			
526	4 963,58	4 949,67	—	—			
527	4 956,48	4 930,32	—	—			
н528У	—	—	442 634,79	1 233 438,67		√(0,08^2 + 0,06^2) = 0,10	
н529У	—	—	442 630,74	1 233 509,80			

1	2	3	4	5	6	7	8
н530У	—	—	442 630,99	1 233 520,61	Метод спутниковых геодезических измерений (определений)	√(0,08^2 + 0,06^2) = 0,10	—
н531У	—	—	442 630,99	1 233 526,62			
н532У	—	—	442 614,52	1 233 527,97			
н533У	—	—	442 613,35	1 233 509,49			
н534У	—	—	442 613,04	1 233 505,17			
н535У	—	—	442 613,33	1 233 483,57			
н536У	—	—	442 612,86	1 233 459,92			
н537У	—	—	442 612,14	1 233 439,32			
518	4 977,80	4 922,64	—	—		0,10	

2. Сведения о частях границ уточняемого земельного участка с кадастровым номером 68:20:2401001:6 :

Обозначение части границ		Горизонтальное проложение (S), м	Описание прохождения части границ	Сведения о согласовании местоположения границ (согласовано/спорное)
от т.	до т.			
1	2	3	4	5
н528У	н529У	71,25	—	согласовано
н529У	н530У	10,81		
н530У	н531У	6,01		
н531У	н532У	16,53		
н532У	н533У	18,52		
н533У	н534У	4,33		
н534У	н535У	21,60		
н535У	н536У	23,65		
н536У	н537У	20,61		
н537У	н528У	22,66		

3. Сведения о характеристиках уточняемого земельного участка с кадастровым номером 68:20:2401001:6 :

№ п/п	Наименование характеристики	Значение характеристики

1	2	3
1.	Адрес земельного участка	—
1.1.	Сведения о местоположении земельного участка (при отсутствии адреса) в структурированном в соответствии с федеральной информационной адресной системой виде	—
1.2.	Дополнительные сведения о местоположении земельного участка	—
2.	Площадь земельного участка ± величина погрешности определения (вычисления) площади (Р ± ΔР), м²	1 699 ± 14,00
3.	Формула, примененная для вычисления предельной погрешности определения площади земельного участка, с подставленными значениями и итоговые (вычисленные) значения	3,5*0,10*√(1 699,00) = 14
4.	Площадь земельного участка согласно сведениям Единого государственного реестра недвижимости (Ркад), м²	1 700,00
5.	Оценка расхождения Р и Ркад (Р - Ркад), м²	1
6.	Предельный минимальный и максимальный размеры земельного участка (Рмин и Рмакс), м²	Рмин = 300 Рмакс = 5 000
7.	Кадастровый или иной государственный учетный номер (инвентарный) здания, сооружения, объекта незавершенного строительства, расположенного на земельном участке	68:20:2401001:168
8.	Вид (виды) разрешенного использования	—
8.1.	Дополнительные сведения об использовании земельного участка	—
9.	Сведения о земельных участках (землях общего пользования, территории общего пользования), посредством которых обеспечивается доступ	Земли общего пользования
10.	Иные сведения	—
4. Пояснения к сведениям об уточняемом земельном участке с кадастровым номером		68:20:2401001:6 :
1.	—	

1. Сведения о характерных точках границ уточняемого земельного участка с кадастровым номером 68:20:2401001:7 :

Система координат МСК-68, зона 1 Зона № 1

Обозначение характерных точек границ	Координаты, м				Метод определения координат	Формулы, примененные для расчета средней квадратической погрешности определения координат характерных точек границ (Mt), с подставленными в такие формулы значениями и итоговые (вычисленные) значения Mt, м	Описание закрепления точки
	содержатся в Едином государственном реестре недвижимости		определены в результате выполнения комплексных кадастровых работ				
	X	Y	X	Y			
1	2	3	4	5	6	7	8
518	4 977,80	4 922,64	—	—	Метод спутниковых геодезических измерений (определений)	0,10	—
527	4 956,48	4 930,32	—	—			
538	4 947,14	4 905,09	—	—			
539	4 970,88	4 896,64	—	—			
н540У	—	—	442 634,79	1 233 438,67		√(0,08^2 + 0,06^2) = 0,10	
н541У	—	—	442 612,14	1 233 439,32			
н542У	—	—	442 611,13	1 233 412,44			
н543У	—	—	442 636,32	1 233 411,81			
518	4 977,80	4 922,64	—	—		0,10	

2. Сведения о частях границ уточняемого земельного участка с кадастровым номером 68:20:2401001:7 :

Обозначение части границ		Горизонтальное проложение (S), м	Описание прохождения части границ	Сведения о согласовании местоположения границ (согласовано/спорное)
от т.	до т.			
1	2	3	4	5
н540У	н541У	22,66	—	согласовано
н541У	н542У	26,90		

1	2	3	4	5
н542У	н543У	25,20	—	согласовано
н543У	н540У	26,90		

3. Сведения о характеристиках уточняемого земельного участка с кадастровым номером 68:20:2401001:7 :

№ п/п	Наименование характеристики	Значение характеристики
1	2	3
1.	Адрес земельного участка	—
1.1.	Сведения о местоположении земельного участка (при отсутствии адреса) в структурированном в соответствии с федеральной информационной адресной системой виде	—
1.2.	Дополнительные сведения о местоположении земельного участка	—
2.	Площадь земельного участка ± величина погрешности определения (вычисления) площади (Р ± ΔР), м²	643 ± 9,00
3.	Формула, примененная для вычисления предельной погрешности определения площади земельного участка, с подставленными значениями и итоговые (вычисленные) значения	3,5*0,10*√(643,00) = 9
4.	Площадь земельного участка согласно сведениям Единого государственного реестра недвижимости (Ркад), м²	642,00
5.	Оценка расхождения Р и Ркад (Р - Ркад), м²	1
6.	Предельный минимальный и максимальный размеры земельного участка (Рмин и Рмакс), м²	Рмин = 300 Рмакс = 5 000
7.	Кадастровый или иной государственный учетный номер (инвентарный) здания, сооружения, объекта незавершенного строительства, расположенного на земельном участке	—
8.	Вид (виды) разрешенного использования	—
8.1.	Дополнительные сведения об использовании земельного участка	—
9.	Сведения о земельных участках (землях общего пользования, территории общего пользования), посредством которых обеспечивается доступ	Земли общего пользования
10.	Иные сведения	—

4. Пояснения к сведениям об уточняемом земельном участке с кадастровым номером 68:20:2401001:7 :

1.	—

1. Сведения о характерных точках границ уточняемого земельного участка с кадастровым номером 68:20:2401001:8 :

Система координат МСК-68, зона 1 Зона № 1

Обозначение характерных точек границ	Координаты, м				Метод определения координат	Формулы, примененные для расчета средней квадратической погрешности определения координат характерных точек границ (Mt), с подставленными в такие формулы значениями и итоговые (вычисленные) значения Mt, м	Описание закрепления точки
	содержатся в Едином государственном реестре недвижимости		определены в результате выполнения комплексных кадастровых работ				
	X	Y	X	Y			
1	2	3	4	5	6	7	8
544	136,76	93,79	—	—	Метод спутниковых геодезических измерений (определений)	0,10	—
545	139,96	93,40	—	—			
546	141,70	106,93	—	—			
547	135,51	107,55	—	—			
548	113,62	109,75	—	—			
549	98,44	109,07	—	—			
550	95,32	98,83	—	—			
551	84,98	74,55	—	—			
552	82,77	63,08	—	—			
553	90,50	62,05	—	—			
554	105,00	62,13	—	—			
555	111,94	96,81	—	—			

1	2	3	4	5	6	7	8
н556У	—	—	441 936,30	1 233 879,55	Метод спутниковых геодезических измерений (определений)	√(0,08^2 + 0,06^2) = 0,10	—
н557У	—	—	441 939,51	1 233 879,36			
н558У	—	—	441 940,38	1 233 892,98			
н559У	—	—	441 934,16	1 233 893,20			
н560У	—	—	441 912,18	1 233 893,94			
н561У	—	—	441 897,07	1 233 892,33			
н562У	—	—	441 894,62	1 233 881,91			
н563У	—	—	441 885,86	1 233 857,02			
н564У	—	—	441 884,39	1 233 845,43			
н565У	—	—	441 892,17	1 233 844,90			
н566У	—	—	441 906,64	1 233 845,91			
н567У	—	—	441 911,33	1 233 880,96			
544	136,76	93,79	—	—		0,10	

2. Сведения о частях границ уточняемого земельного участка с кадастровым номером 68:20:2401001:8 :

Обозначение части границ		Горизонтальное проложение (S), м	Описание прохождения части границ	Сведения о согласовании местоположения границ (согласовано/спорное)
от т.	до т.			
1	2	3	4	5
н556У	н557У	3,22	—	согласовано
н557У	н558У	13,65		
н558У	н559У	6,22		
н559У	н560У	21,99		
н560У	н561У	15,20		

1	2	3	4	5
н561У	н562У	10,70	—	согласовано
н562У	н563У	26,39		
н563У	н564У	11,68		
н564У	н565У	7,80		
н565У	н566У	14,51		
н566У	н567У	35,36		
н567У	н556У	25,01		

3. Сведения о характеристиках уточняемого земельного участка с кадастровым номером 68:20:2401001:8 :

№ п/п	Наименование характеристики	Значение характеристики
1	2	3
1.	Адрес земельного участка	—
1.1.	Сведения о местоположении земельного участка (при отсутствии адреса) в структурированном в соответствии с федеральной информационной адресной системой виде	—
1.2.	Дополнительные сведения о местоположении земельного участка	—
2.	Площадь земельного участка ± величина погрешности определения (вычисления) площади (Р ± ΔР), м²	1 300 ± 13,00
3.	Формула, примененная для вычисления предельной погрешности определения площади земельного участка, с подставленными значениями и итоговые (вычисленные) значения	3,5*0,10*√(1 300,00) = 13
4.	Площадь земельного участка согласно сведениям Единого государственного реестра недвижимости (Ркад), м²	1 300,00
5.	Оценка расхождения Р и Ркад (Р - Ркад), м²	0
6.	Предельный минимальный и максимальный размеры земельного участка (Рмин и Рмакс), м²	Рмин = 300 Рмакс = 5 000
7.	Кадастровый или иной государственный учетный номер (инвентарный) здания, сооружения, объекта незавершенного строительства, расположенного на земельном участке	68:20:2401001:217
8.	Вид (виды) разрешенного использования	—
8.1.	Дополнительные сведения об использовании земельного участка	—
9.	Сведения о земельных участках (землях общего пользования, территории общего пользования), посредством которых обеспечивается доступ	Земли общего пользования

1	2	3
10.	Иные сведения	—

4. Пояснения к сведениям об уточняемом земельном участке с кадастровым номером 68:20:2401001:8 :

1.	—

1. Сведения о характерных точках границ уточняемого земельного участка с кадастровым номером 68:20:2401001:9 :

Система координат МСК-68, зона 1 Зона № 1

Обозначение характерных точек границ	Координаты, м				Метод определения координат	Формулы, примененные для расчета средней квадратической погрешности определения координат характерных точек границ (Mt), с подставленными в такие формулы значениями и итоговые (вычисленные) значения Mt, м	Описание закрепления точки
	содержатся в Едином государственном реестре недвижимости		определены в результате выполнения комплексных кадастровых работ				
	X	Y	X	Y			
1	2	3	4	5	6	7	8
568	103,61	121,18	—	—	Метод спутниковых геодезических измерений (определений)	0,10	—
569	94,75	120,76	—	—			
570	74,49	118,31	—	—			
571	71,73	100,35	—	—			
572	96,40	100,16	—	—			
573	109,11	15,02	—	—			
574	118,84	17,73	—	—			
н575У	—	—	442 719,88	1 233 526,65		√(0,08^2 + 0,06^2) = 0,10	
н576У	—	—	442 711,07	1 233 527,65			
н577У	—	—	442 690,67	1 233 528,47			

1	2	3	4	5	6	7	8
н578У	—	—	442 685,08	1 233 511,18	Метод спутниковых геодезических измерений (определений)	√(0,08^2 + 0,06^2) = 0,10	—
н579У	—	—	442 709,40	1 233 507,05			
н580У	—	—	442 708,35	1 233 420,97			
н581У	—	—	442 718,39	1 233 422,09			
568	103,61	121,18	—	—		0,10	

2. Сведения о частях границ уточняемого земельного участка с кадастровым номером 68:20:2401001:9 :

Обозначение части границ		Горизонтальное проложение (S), м	Описание прохождения части границ	Сведения о согласовании местоположения границ (согласовано/спорное)
от т.	до т.			
1	2	3	4	5
н575У	н576У	8,87	—	согласовано
н576У	н577У	20,42		
н577У	н578У	18,17		
н578У	н579У	24,67		
н579У	н580У	86,09		
н580У	н581У	10,10		
н581У	н575У	104,57		

3. Сведения о характеристиках уточняемого земельного участка с кадастровым номером 68:20:2401001:9 :

№ п/п	Наименование характеристики	Значение характеристики
1	2	3
1.	Адрес земельного участка	—
1.1.	Сведения о местоположении земельного участка (при отсутствии адреса) в структурированном в соответствии с федеральной информационной адресной системой виде	—
1.2.	Дополнительные сведения о местоположении земельного участка	—
2.	Площадь земельного участка ± величина погрешности определения (вычисления) площади (Р ± ΔР), м²	1 489 ± 14,00

1	2	3
3.	Формула, примененная для вычисления предельной погрешности определения площади земельного участка, с подставленными значениями и итоговые (вычисленные) значения	3,5*0,10*√(1 489,00) = 14
4.	Площадь земельного участка согласно сведениям Единого государственного реестра недвижимости (Ркад), м²	1 489,00
5.	Оценка расхождения Р и Ркад (Р - Ркад), м²	0
6.	Предельный минимальный и максимальный размеры земельного участка (Рмин и Рмакс), м²	Рмин = 300 Рмакс = 5 000
7.	Кадастровый или иной государственный учетный номер (инвентарный) здания, сооружения, объекта незавершенного строительства, расположенного на земельном участке	68:20:2401001:215
8.	Вид (виды) разрешенного использования	—
8.1.	Дополнительные сведения об использовании земельного участка	—
9.	Сведения о земельных участках (землях общего пользования, территории общего пользования), посредством которых обеспечивается доступ	Земли общего пользования
10.	Иные сведения	—

4. Пояснения к сведениям об уточняемом земельном участке с кадастровым номером 68:20:2401001:9 :

1.	—

1. Сведения о характерных точках границ уточняемого земельного участка с кадастровым номером 68:20:2401001:12 :

Система координат МСК-68, зона 1 Зона № 1

Обозначение характерных точек границ	Координаты, м				Метод определения координат	Формулы, примененные для расчета средней квадратической погрешности определения координат характерных точек границ (Mt), с подставленными в такие формулы значениями и итоговые (вычисленные) значения Mt, м	Описание закрепления точки
	содержатся в Едином государственном реестре недвижимости		определены в результате выполнения комплексных кадастровых работ				
	X	Y	X	Y			
1	2	3	4	5	6	7	8
68:20:2401001:10							
269	452,77	332,86	—	—	Метод спутниковых геодезических измерений (определений)	0,10	—

1	2	3	4	5	6	7	8
270	466,47	366,88	—	—	Метод спутниковых геодезических измерений (определений)	0,10	—
271	472,70	381,12	—	—			
272	510,03	457,34	—	—			
273	511,17	460,51	—	—			
274	511,88	465,95	—	—			
275	513,69	480,44	—	—			
276	514,41	483,24	—	—			
277	516,20	488,27	—	—			
278	502,76	489,92	—	—			
279	499,06	490,15	—	—			
280	497,39	484,82	—	—			
281	488,62	456,78	—	—			
282	496,37	454,39	—	—			
283	484,68	422,05	—	—			
284	442,80	336,88	—	—			
н285У	—	—	441 738,72	1 233 659,02		$\sqrt{(0,08^2 + 0,06^2)} = 0,10$	
н286У	—	—	441 746,34	1 233 694,90			

1	2	3	4	5	6	7	8
н287У	—	—	441 752,93	1 233 719,43	Метод спутниковых геодезических измерений (определений)	√(0,08^2 + 0,06^2) = 0,10	—
н288У	—	—	441 747,96	1 233 720,89			
н289У	—	—	441 748,58	1 233 722,89			
н290У	—	—	441 770,45	1 233 793,80			
н291У	—	—	441 771,12	1 233 797,11			
н292У	—	—	441 772,09	1 233 825,30			
н293У	—	—	441 753,08	1 233 822,77			
н294У	—	—	441 752,65	1 233 815,49			
н295У	—	—	441 743,72	1 233 815,15			
н296У	—	—	441 740,68	1 233 788,56			
н297У	—	—	441 752,65	1 233 787,27			
н298У	—	—	441 760,69	1 233 786,25			
н299У	—	—	441 754,76	1 233 752,38			
н300У	—	—	441 738,81	1 233 697,66			
н301У	—	—	441 728,20	1 233 661,26			
269	452,77	332,86	—	—		0,10	
68:20:2401001:11							
302	601,18	268,97	—	—	Метод спутниковых геодезических измерений (определений)	0,10	—

1	2	3	4	5	6	7	8
303	630,14	344,96	—	—	Метод спутниковых геодезических измерений (определений)	0,10	—
304	612,67	351,80	—	—			
305	584,43	275,87	—	—			
н306У	—	—	441 895,93	1 233 621,70		√(0,08^2 + 0,06^2) = 0,10	
н307У	—	—	441 911,34	1 233 701,55			
н308У	—	—	441 892,95	1 233 705,27			
н309У	—	—	441 878,24	1 233 625,61			
302	601,18	268,97	—	—		0,10	

2. Сведения о частях границ уточняемого земельного участка с кадастровым номером 68:20:2401001:12 :

Обозначение части границ		Горизонтальное проложение (S), м	Описание прохождения части границ	Сведения о согласовании местоположения границ (согласовано/спорное)
от т.	до т.			
1	2	3	4	5
68:20:2401001:10				
н285У	н286У	36,68	—	согласовано
н286У	н287У	25,40		
н287У	н288У	5,18		
н288У	н289У	2,09		
н289У	н290У	74,21		
н290У	н291У	3,38		
н291У	н292У	28,21		
н292У	н293У	19,18		
н293У	н294У	7,29		
н294У	н295У	8,94		
н295У	н296У	26,76		
н296У	н297У	12,04		
н297У	н298У	8,10		

1	2	3	4	5
н298У	н299У	34,39	—	согласовано
н299У	н300У	57,00		
н300У	н301У	37,91		
н301У	н285У	10,76		
68:20:2401001:11				
н306У	н307У	81,32	—	согласовано
н307У	н308У	18,76		
н308У	н309У	81,01		
н309У	н306У	18,12		

3. Сведения о характеристиках уточняемого земельного участка с кадастровым номером 68:20:2401001:12 :

№ п/п	Наименование характеристики	Значение характеристики
1	2	3
1.	Адрес земельного участка	—
1.1.	Сведения о местоположении земельного участка (при отсутствии адреса) в структурированном в соответствии с федеральной информационной адресной системой виде	—
1.2.	Дополнительные сведения о местоположении земельного участка	—
2.	Площадь земельного участка ± величина погрешности определения (вычисления) площади (Р ± ΔР), м²	3 273 ± 29,00, 68:20:2401001:10 1 777,00 ± 15,00, 68:20:2401001:11 1 496,00 ± 14,00
3.	Формула, примененная для вычисления предельной погрешности определения площади земельного участка, с подставленными значениями и итоговые (вычисленные) значения	15,00 + 14,00 = 29
4.	Площадь земельного участка согласно сведениям Единого государственного реестра недвижимости (Ркад), м²	3 273,00
5.	Оценка расхождения Р и Ркад (Р - Ркад), м²	0
6.	Предельный минимальный и максимальный размеры земельного участка (Рмин и Рмакс), м²	Рмин = 300 Рмакс = 5 000
7.	Кадастровый или иной государственный учетный номер (инвентарный) здания, сооружения, объекта незавершенного строительства, расположенного на земельном участке	68:20:2401001:216
8.	Вид (виды) разрешенного использования	—
8.1.	Дополнительные сведения об использовании земельного участка	—

1	2	3
9.	Сведения о земельных участках (землях общего пользования, территории общего пользования), посредством которых обеспечивается доступ	—
10.	Иные сведения	—

4. Пояснения к сведениям об уточняемом земельном участке с кадастровым номером 68:20:2401001:12 :

1.	—

1. Сведения о характерных точках границ уточняемого земельного участка с кадастровым номером 68:20:2401001:54 :

Система координат МСК-68, зона 1 Зона № 1

Обозначение характерных точек границ	Координаты, м				Метод определения координат	Формулы, примененные для расчета средней квадратической погрешности определения координат характерных точек границ (Mt), с подставленными в такие формулы значениями и итоговые (вычисленные) значения Mt, м	Описание закрепления точки
	содержатся в Едином государственном реестре недвижимости		определены в результате выполнения комплексных кадастровых работ				
	X	Y	X	Y			
1	2	3	4	5	6	7	8
1							
1720	442 344,96	1 233 544,82	442 344,96	1 233 544,82	Метод спутниковых геодезических измерений (определений)	√(0,08^2 + 0,06^2) = 0,10	—
1721	442 368,81	1 233 648,36	442 368,81	1 233 648,36			
1722	442 352,82	1 233 653,94	442 352,82	1 233 653,94			
1723	442 327,91	1 233 549,15	442 327,91	1 233 549,15			
1720	442 344,96	1 233 544,82	442 344,96	1 233 544,82			
2							
1724	442 296,82	1 233 678,34	442 296,82	1 233 678,34	Метод спутниковых геодезических измерений (определений)	√(0,08^2 + 0,06^2) = 0,10	—
1725	442 304,47	1 233 748,03	442 304,47	1 233 748,03			

1	2	3	4	5	6	7	8
1726	442 288,10	1 233 750,97	442 288,10	1 233 750,97	Метод спутниковых геодезических измерений (определений)	√(0,08^2 + 0,06^2) = 0,10	—
1727	442 278,01	1 233 683,87	442 278,01	1 233 683,87			
1724	442 296,82	1 233 678,34	442 296,82	1 233 678,34			

2. Сведения о частях границ уточняемого земельного участка с кадастровым номером 68:20:2401001:54 :

Обозначение части границ		Горизонтальное проложение (S), м	Описание прохождения части границ	Сведения о согласовании местоположения границ (согласовано/спорное)
от т.	до т.			
1	2	3	4	5
1				
1720	1721	106,25	—	согласовано
1721	1722	16,94		
1722	1723	107,71		
1723	1720	17,59		
2				
1724	1725	70,11	—	согласовано
1725	1726	16,63		
1726	1727	67,85		
1727	1724	19,61		

3. Сведения о характеристиках уточняемого земельного участка с кадастровым номером 68:20:2401001:54 :

№ п/п	Наименование характеристики	Значение характеристики
1	2	3
1.	Адрес земельного участка	—
1.1.	Сведения о местоположении земельного участка (при отсутствии адреса) в структурированном в соответствии с федеральной информационной адресной системой виде	—
1.2.	Дополнительные сведения о местоположении земельного участка	—
2.	Площадь земельного участка ± величина погрешности определения (вычисления) площади (P ± ΔP), м²	3 082 ± 27,00, (1) 1 841,61 ± 15,02, (2) 1 240,63 ± 12,33

1	2	3
3.	Формула, примененная для вычисления предельной погрешности определения площади земельного участка, с подставленными значениями и итоговые (вычисленные) значения	15,02 + 12,33 = 27
4.	Площадь земельного участка согласно сведениям Единого государственного реестра недвижимости (Ркад), м²	3 082,00
5.	Оценка расхождения Р и Ркад (Р - Ркад), м²	0
6.	Предельный минимальный и максимальный размеры земельного участка (Рмин и Рмакс), м²	Рмин = 300 Рмакс = 5 000
7.	Кадастровый или иной государственный учетный номер (инвентарный) здания, сооружения, объекта незавершенного строительства, расположенного на земельном участке	—
8.	Вид (виды) разрешенного использования	—
8.1.	Дополнительные сведения об использовании земельного участка	—
9.	Сведения о земельных участках (землях общего пользования, территории общего пользования), посредством которых обеспечивается доступ	—
10.	Иные сведения	—

4. Пояснения к сведениям об уточняемом земельном участке с кадастровым номером 68:20:2401001:54 :

1.	—

1. Сведения о характерных точках границ уточняемого земельного участка с кадастровым номером 68:20:2401001:64 :

Система координат МСК-68, зона 1 Зона № 1

Обозначение характерных точек границ	Координаты, м				Метод определения координат	Формулы, примененные для расчета средней квадратической погрешности определения координат характерных точек границ (Mt), с подставленными в такие формулы значениями и итоговые (вычисленные) значения Mt, м	Описание закрепления точки
	содержатся в Едином государственном реестре недвижимости		определены в результате выполнения комплексных кадастровых работ				
	X	Y	X	Y			
1	2	3	4	5	6	7	8
1							
1728	442 338,61	1 233 777,85	442 338,61	1 233 777,85	Метод спутниковых геодезических измерений (определений)	√(0,08^2 + 0,06^2) = 0,10	—

1	2	3	4	5	6	7	8
1729	442 319,74	1 233 782,80	442 319,74	1 233 782,80	Метод спутниковых геодезических измерений (определений)	√(0,08^2 + 0,06^2) = 0,10	—
1730	442 313,86	1 233 784,66	442 313,86	1 233 784,66			
1731	442 307,80	1 233 766,99	442 307,80	1 233 766,99			
1732	442 305,87	1 233 760,75	442 305,87	1 233 760,75			
1725	442 304,47	1 233 748,03	442 304,47	1 233 748,03			
1724	442 296,82	1 233 678,34	442 296,82	1 233 678,34			
1733	442 311,10	1 233 675,53	442 311,10	1 233 675,53			
1734	442 327,60	1 233 745,74	442 327,60	1 233 745,74			
1735	442 331,06	1 233 759,81	442 331,06	1 233 759,81			
1736	442 332,01	1 233 759,49	442 332,01	1 233 759,49			
1728	442 338,61	1 233 777,85	442 338,61	1 233 777,85			
2							
1737	442 272,16	1 233 560,57	442 272,16	1 233 560,57	Метод спутниковых геодезических измерений (определений)	√(0,08^2 + 0,06^2) = 0,10	—
1738	442 295,16	1 233 667,82	442 295,16	1 233 667,82			
1739	442 278,79	1 233 670,73	442 278,79	1 233 670,73			
1740	442 256,69	1 233 562,96	442 256,69	1 233 562,96			
1737	442 272,16	1 233 560,57	442 272,16	1 233 560,57			

2. Сведения о частях границ уточняемого земельного участка с кадастровым номером 68:20:2401001:64 :

Обозначение части границ		Горизонтальное проложение (S), м	Описание прохождения части границ	Сведения о согласовании местоположения границ (согласовано/спорное)
от т.	до т.			
1	2	3	4	5
1				
1728	1729	19,51	—	согласовано
1729	1730	6,17		
1730	1731	18,68		
1731	1732	6,53		
1732	1725	12,80		
1725	1724	70,11		
1724	1733	14,55		
1733	1734	72,12		
1734	1735	14,49		
1735	1736	1,00		
1736	1728	19,51		
2				
1737	1738	109,69	—	согласовано
1738	1739	16,63		
1739	1740	110,01		
1740	1737	15,65		

3. Сведения о характеристиках уточняемого земельного участка с кадастровым номером 68:20:2401001:64 :

№ п/п	Наименование характеристики	Значение характеристики
1	2	3
1.	Адрес земельного участка	—
1.1.	Сведения о местоположении земельного участка (при отсутствии адреса) в структурированном в соответствии с федеральной информационной адресной системой виде	—
1.2.	Дополнительные сведения о местоположении земельного участка	—
2.	Площадь земельного участка ± величина погрешности определения (вычисления) площади (Р ± ΔР), м²	4 001 ± 31,00, (1) 2 229,24 ± 16,53, (2) 1 771,32 ± 14,73

1	2	3
3.	Формула, примененная для вычисления предельной погрешности определения площади земельного участка, с подставленными значениями и итоговые (вычисленные) значения	16,53 + 14,73 = 31
4.	Площадь земельного участка согласно сведениям Единого государственного реестра недвижимости (Ркад), м²	4 000,00
5.	Оценка расхождения Р и Ркад (Р - Ркад), м²	1
6.	Предельный минимальный и максимальный размеры земельного участка (Рмин и Рмакс), м²	Рмин = 300 Рмакс = 5 000
7.	Кадастровый или иной государственный учетный номер (инвентарный) здания, сооружения, объекта незавершенного строительства, расположенного на земельном участке	—
8.	Вид (виды) разрешенного использования	—
8.1.	Дополнительные сведения об использовании земельного участка	—
9.	Сведения о земельных участках (землях общего пользования, территории общего пользования), посредством которых обеспечивается доступ	—
10.	Иные сведения	—

4. Пояснения к сведениям об уточняемом земельном участке с кадастровым номером 68:20:2401001:64 :

1.	—

1. Сведения о характерных точках границ уточняемого земельного участка с кадастровым номером 68:20:2401001:85 :

Система координат МСК-68, зона 1 Зона № 1

Обозначение характерных точек границ	Координаты, м				Метод определения координат	Формулы, примененные для расчета средней квадратической погрешности определения координат характерных точек границ (Mt), с подставленными в такие формулы значениями и итоговые (вычисленные) значения Mt, м	Описание закрепления точки
	содержатся в Едином государственном реестре недвижимости		определены в результате выполнения комплексных кадастровых работ				
	X	Y	X	Y			
1	2	3	4	5	6	7	8
2287	75,43	-66,33	—	—	Метод спутниковых геодезических измерений (определений)	0,10	—

1	2	3	4	5	6	7	8
2288	101,29	14,35	—	—	Метод спутниковых геодезических измерений (определений)	0,10	—
2289	120,10	72,96	—	—			
2290	121,64	87,04	—	—			
2291	121,57	87,56	—	—			
2292	88,90	89,30	—	—			
2293	88,85	89,02	—	—			
2294	86,63	89,30	—	—			
2295	86,14	89,09	—	—			
2296	83,42	72,06	—	—			
2297	82,72	67,16	—	—			
2298	67,83	23,79	—	—			
2299	42,83	-54,61	—	—			
н2300У	—	—	441 845,07	1 233 669,65		√(0,08^2 + 0,06^2) = 0,10	
н2301У	—	—	441 859,40	1 233 753,16			
н2302У	—	—	441 869,83	1 233 813,82			
н2303У	—	—	441 869,39	1 233 827,98			
н2304У	—	—	441 869,25	1 233 828,48			

1	2	3	4	5	6	7	8
н2305У	—	—	441 836,66	1 233 825,64	Метод спутниковых геодезических измерений (определений)	√(0,08^2 + 0,06^2) = 0,10	—
н2306У	—	—	441 836,65	1 233 825,35			
н2307У	—	—	441 834,41	1 233 825,32			
н2308У	—	—	441 833,95	1 233 825,05			
н2309У	—	—	441 833,64	1 233 807,80			
н2310У	—	—	441 833,63	1 233 802,85			
н2311У	—	—	441 824,95	1 233 757,83			
н2312У	—	—	441 822,70	1 233 744,61			
н2313У	—	—	441 811,15	1 233 676,70			
2287	75,43	-66,33	—	—		0,10	

2. Сведения о частях границ уточняемого земельного участка с кадастровым номером 68:20:2401001:85 :

Обозначение части границ		Горизонтальное проложение (S), м	Описание прохождения части границ	Сведения о согласовании местоположения границ (согласовано/спорное)
от т.	до т.			
1	2	3	4	5
н2300У	н2301У	84,73	—	согласовано
н2301У	н2302У	61,55		
н2302У	н2303У	14,17		
н2303У	н2304У	0,52		
н2304У	н2305У	32,71		
н2305У	н2306У	0,29		
н2306У	н2307У	2,24		
н2307У	н2308У	0,53		
н2308У	н2309У	17,25		
н2309У	н2310У	4,95		

1	2	3	4	5
н2310У	н2311У	45,85	—	согласовано
н2311У	н2312У	13,41		
н2312У	н2313У	68,89		
н2313У	н2300У	34,64		

3. Сведения о характеристиках уточняемого земельного участка с кадастровым номером 68:20:2401001:85 :

№ п/п	Наименование характеристики	Значение характеристики
1	2	3
1.	Адрес земельного участка	—
1.1.	Сведения о местоположении земельного участка (при отсутствии адреса) в структурированном в соответствии с федеральной информационной адресной системой виде	—
1.2.	Дополнительные сведения о местоположении земельного участка	—
2.	Площадь земельного участка ± величина погрешности определения (вычисления) площади (Р ± ΔР), м²	5 400 ± 26,00
3.	Формула, примененная для вычисления предельной погрешности определения площади земельного участка, с подставленными значениями и итоговые (вычисленные) значения	3,5*0,10*√(5 400,00) = 26
4.	Площадь земельного участка согласно сведениям Единого государственного реестра недвижимости (Ркад), м²	5 400,00
5.	Оценка расхождения Р и Ркад (Р - Ркад), м²	0
6.	Предельный минимальный и максимальный размеры земельного участка (Рмин и Рмакс), м²	Рмин = 300 Рмакс = 5 000
7.	Кадастровый или иной государственный учетный номер (инвентарный) здания, сооружения, объекта незавершенного строительства, расположенного на земельном участке	68:20:2401001:251
8.	Вид (виды) разрешенного использования	—
8.1.	Дополнительные сведения об использовании земельного участка	—
9.	Сведения о земельных участках (землях общего пользования, территории общего пользования), посредством которых обеспечивается доступ	Земли общего пользования
10.	Иные сведения	—

4. Пояснения к сведениям об уточняемом земельном участке с кадастровым номером 68:20:2401001:85 :

1.	—

1. Сведения о характерных точках границ уточняемого земельного участка с кадастровым номером 68:20:2401001:97 :

Система координат МСК-68, зона 1 Зона № 1

Обозначение характерных точек границ	Координаты, м				Метод определения координат	Формулы, примененные для расчета средней квадратической погрешности определения координат характерных точек границ (Mt), с подставленными в такие формулы значениями и итоговые (вычисленные) значения Mt, м	Описание закрепления точки
	содержатся в Едином государственном реестре недвижимости		определены в результате выполнения комплексных кадастровых работ				
	X	Y	X	Y			
1	2	3	4	5	6	7	8
281	488,62	456,78	—	—	Метод спутниковых геодезических измерений (определений)	0,10	—
2314	477,06	460,11	—	—			
2315	454,67	412,22	—	—			
2316	449,82	374,80	—	—			
2317	459,53	370,90	—	—			
283	484,68	422,05	—	—			
282	496,37	454,39	—	—			
н297У	—	—	441 752,65	1 233 787,27		√(0,08^2 + 0,06^2) = 0,10	
н296У	—	—	441 740,68	1 233 788,56			
н2318У	—	—	441 726,89	1 233 737,52			
н2319У	—	—	441 728,58	1 233 699,83			
н300У	—	—	441 738,81	1 233 697,66			

1	2	3	4	5	6	7	8
н299У	—	—	441 754,76	1 233 752,38	Метод спутниковых геодезических измерений (определений)	√(0,08^2 + 0,06^2) = 0,10	—
н298У	—	—	441 760,69	1 233 786,25			
281	488,62	456,78	—	—		0,10	

2. Сведения о частях границ уточняемого земельного участка с кадастровым номером 68:20:2401001:97 :

Обозначение части границ		Горизонтальное проложение (S), м	Описание прохождения части границ	Сведения о согласовании местоположения границ (согласовано/спорное)
от т.	до т.			
1	2	3	4	5
н297У	н296У	12,04	—	согласовано
н296У	н2318У	52,87		
н2318У	н2319У	37,73		
н2319У	н300У	10,46		
н300У	н299У	57,00		
н299У	н298У	34,39		
н298У	н297У	8,10		

3. Сведения о характеристиках уточняемого земельного участка с кадастровым номером 68:20:2401001:97 :

№ п/п	Наименование характеристики	Значение характеристики
1	2	3
1.	Адрес земельного участка	—
1.1.	Сведения о местоположении земельного участка (при отсутствии адреса) в структурированном в соответствии с федеральной информационной адресной системой виде	—
1.2.	Дополнительные сведения о местоположении земельного участка	—
2.	Площадь земельного участка ± величина погрешности определения (вычисления) площади (Р ± ΔР), м²	1 790 ± 15,00
3.	Формула, примененная для вычисления предельной погрешности определения площади земельного участка, с подставленными значениями и итоговые (вычисленные) значения	3,5*0,10*√(1 790,00) = 15
4.	Площадь земельного участка согласно сведениям Единого государственного реестра недвижимости (Ркад), м²	1 790,00

1	2	3
5.	Оценка расхождения Р и Ркад (Р - Ркад), м²	0
6.	Предельный минимальный и максимальный размеры земельного участка (Рмин и Рмакс), м²	Рмин = 300 Рмакс = 5 000
7.	Кадастровый или иной государственный учетный номер (инвентарный) здания, сооружения, объекта незавершенного строительства, расположенного на земельном участке	68:20:2401001:184
8.	Вид (виды) разрешенного использования	—
8.1.	Дополнительные сведения об использовании земельного участка	—
9.	Сведения о земельных участках (землях общего пользования, территории общего пользования), посредством которых обеспечивается доступ	Земли общего пользования
10.	Иные сведения	—
4. Пояснения к сведениям об уточняемом земельном участке с кадастровым номером		68:20:2401001:97 :
1.	—	

Описание местоположения здания, сооружения, объекта незавершенного строительства на земельном участке

1. Сведения о характерных точках контура объекта недвижимости с кадастровым номером 68:20:2401001:125 :

Система координат МСК-68, зона 1 Зона № 1

Обозначение характерных точек границ	Содержатся в Едином государственном реестре недвижимости			Определены в ходе выполнения комплексных кадастровых работ			Метод определения координат	Формулы, примененные для расчета средней квадратической погрешности определения координат характерных точек (Mt), м, с подставленными в такие формулы значениями и итоговые (вычисленные) значения Mt, м
	координаты, м		Радиус, м	координаты, м		Радиус, м		
	X	Y	R	X	Y	R		
1	2	3	4	5	6	7	8	9
н108О	—	—	—	442 542,71	1 233 546,18	—	Метод спутниковых геодезических измерений (определений)	√(0,08^2 + 0,06^2) = 0,10
н109О	—	—	—	442 543,49	1 233 550,32	—		
н110О	—	—	—	442 540,13	1 233 550,92	—		
н111О	—	—	—	442 541,33	1 233 557,47	—		
н112О	—	—	—	442 531,42	1 233 559,11	—		
н113О	—	—	—	442 529,87	1 233 548,85	—		
н108О	—	—	—	442 542,71	1 233 546,18	—		

2. Сведения о характеристиках объекта недвижимости с кадастровым номером 68:20:2401001:125 :

№ п/п	Наименование характеристики	Значение характеристики
1	2	3
1.	Вид объекта недвижимости	Здание
2.	Ранее присвоенный государственный учетный номер (инвентарный) здания, сооружения, объекта незавершенного строительства	—
3.	Кадастровый номер земельного участка (земельных участков), в границах которого (которых) расположены здание, сооружение, объект незавершенного строительства	68:20:2401001:51

1	2	3
4.	Уникальный учетный номер кадастрового квартала, в границах которого расположены здание, сооружение, объект незавершенного строительства	68:20:2401001
5.	Адрес здания, сооружения, объекта незавершенного строительства	—
5.1.	Сведения о местоположении здания, сооружения, объекта незавершенного строительства (при отсутствии адреса) в структурированном в соответствии с федеральной информационной адресной системой виде	—
5.2.	Дополнительные сведения о местоположении	—
6.	Иные сведения	—

3. Пояснения к сведениям об объекте недвижимости с кадастровым номером 68:20:2401001:125 :

1.	—

1. Сведения о характерных точках контура объекта недвижимости с кадастровым номером 68:20:2401001:161 :

Система координат МСК-68, зона 1 Зона № 1

Обозначение характерных точек границ	Содержатся в Едином государственном реестре недвижимости			Определены в ходе выполнения комплексных кадастровых работ			Метод определения координат	Формулы, примененные для расчета средней квадратической погрешности определения координат характерных точек (Mt), м, с подставленными в такие формулы значениями и итоговые (вычисленные) значения Mt, м
	координаты, м		Радиус, м	координаты, м		Радиус, м		
	X	Y	R	X	Y	R		
1	2	3	4	5	6	7	8	9
н238О	—	—	—	441 827,74	1 233 845,32	—	Метод спутниковых геодезических измерений (определений)	√(0,08^2 + 0,06^2) = 0,10
н239О	—	—	—	441 827,07	1 233 852,11	—		
н240О	—	—	—	441 815,76	1 233 850,94	—		
н241О	—	—	—	441 816,31	1 233 844,10	—		
н238О	—	—	—	441 827,74	1 233 845,32	—		

2. Сведения о характеристиках объекта недвижимости с кадастровым номером 68:20:2401001:161 :		
№ п/п	Наименование характеристики	Значение характеристики
1	2	3
1.	Вид объекта недвижимости	Здание
2.	Ранее присвоенный государственный учетный номер (инвентарный) здания, сооружения, объекта незавершенного строительства	—
3.	Кадастровый номер земельного участка (земельных участков), в границах которого (которых) расположены здание, сооружение, объект незавершенного строительства	68:20:2401001:15
4.	Уникальный учетный номер кадастрового квартала, в границах которого расположены здание, сооружение, объект незавершенного строительства	68:20:2401001
5.	Адрес здания, сооружения, объекта незавершенного строительства	—
5.1.	Сведения о местоположении здания, сооружения, объекта незавершенного строительства (при отсутствии адреса) в структурированном в соответствии с федеральной информационной адресной системой виде	—
5.2.	Дополнительные сведения о местоположении	—
6.	Иные сведения	—

3. Пояснения к сведениям об объекте недвижимости с кадастровым номером 68:20:2401001:161 :	
1.	—

1. Сведения о характерных точках контура объекта недвижимости с кадастровым номером 68:20:2401001:162 :

Система координат МСК-68, зона 1 Зона № 1

Обозначение характерных точек границ	Содержатся в Едином государственном реестре недвижимости			Определены в ходе выполнения комплексных кадастровых работ			Метод определения координат	Формулы, примененные для расчета средней квадратической погрешности определения координат характерных точек (Mt), м, с подставленными в такие формулы значениями и итоговые (вычисленные) значения Mt, м
	координаты, м		Радиус, м	координаты, м		Радиус, м		
	X	Y	R	X	Y	R		
1	2	3	4	5	6	7	8	9
н242О	—	—	—	442 032,53	1 233 859,85	—	Метод спутниковых геодезических измерений (определений)	√(0,08^2 + 0,06^2) = 0,10

1	2	3	4	5	6	7	8	9
н243О	—	—	—	442 031,99	1 233 866,73	—	Метод спутниковых геодезических измерений (определений)	√(0,08^2 + 0,06^2) = 0,10
н244О	—	—	—	442 025,73	1 233 866,27	—		
н245О	—	—	—	442 025,73	1 233 863,98	—		
н246О	—	—	—	442 019,39	1 233 863,67	—		
н247О	—	—	—	442 019,62	1 233 859,32	—		
н242О	—	—	—	442 032,53	1 233 859,85	—		

2. Сведения о характеристиках объекта недвижимости с кадастровым номером 68:20:2401001:162 :

№ п/п	Наименование характеристики	Значение характеристики
1	2	3
1.	Вид объекта недвижимости	Здание
2.	Ранее присвоенный государственный учетный номер (инвентарный) здания, сооружения, объекта незавершенного строительства	—
3.	Кадастровый номер земельного участка (земельных участков), в границах которого (которых) расположены здание, сооружение, объект незавершенного строительства	68:20:2401001:18
4.	Уникальный учетный номер кадастрового квартала, в границах которого расположены здание, сооружение, объект незавершенного строительства	68:20:2401001
5.	Адрес здания, сооружения, объекта незавершенного строительства	—
5.1.	Сведения о местоположении здания, сооружения, объекта незавершенного строительства (при отсутствии адреса) в структурированном в соответствии с федеральной информационной адресной системой виде	—
5.2.	Дополнительные сведения о местоположении	—
6.	Иные сведения	—

3. Пояснения к сведениям об объекте недвижимости с кадастровым номером 68:20:2401001:162 :

1.	—

1. Сведения о характерных точках контура объекта недвижимости с кадастровым номером 68:20:2401001:168 :

Система координат МСК-68, зона 1 Зона № 1

Обозначение характерных точек границ	Содержатся в Едином государственном реестре недвижимости			Определены в ходе выполнения комплексных кадастровых работ			Метод определения координат	Формулы, примененные для расчета средней квадратической погрешности определения координат характерных точек (Mt), м, с подставленными в такие формулы значениями и итоговые (вычисленные) значения Mt, м
	координаты, м		Радиус, м	координаты, м		Радиус, м		
	X	Y	R	X	Y	R		
1	2	3	4	5	6	7	8	9
н278О	—	—	—	442 621,95	1 233 509,21	—	Метод спутниковых геодезических измерений (определений)	√(0,08^2 + 0,06^2) = 0,10
н279О	—	—	—	442 622,13	1 233 516,61	—		
н280О	—	—	—	442 616,33	1 233 516,73	—		
н281О	—	—	—	442 616,33	1 233 509,39	—		
н278О	—	—	—	442 621,95	1 233 509,21	—		

2. Сведения о характеристиках объекта недвижимости с кадастровым номером 68:20:2401001:168 :

№ п/п	Наименование характеристики	Значение характеристики
1	2	3
1.	Вид объекта недвижимости	Здание
2.	Ранее присвоенный государственный учетный номер (инвентарный) здания, сооружения, объекта незавершенного строительства	—
3.	Кадастровый номер земельного участка (земельных участков), в границах которого (которых) расположены здание, сооружение, объект незавершенного строительства	68:20:2401001:6
4.	Уникальный учетный номер кадастрового квартала, в границах которого расположены здание, сооружение, объект незавершенного строительства	68:20:2401001

1	2	3
5.	Адрес здания, сооружения, объекта незавершенного строительства	—
5.1.	Сведения о местоположении здания, сооружения, объекта незавершенного строительства (при отсутствии адреса) в структурированном в соответствии с федеральной информационной адресной системой виде	—
5.2.	Дополнительные сведения о местоположении	—
6.	Иные сведения	—

3. Пояснения к сведениям об объекте недвижимости с кадастровым номером 68:20:2401001:168 :

1.	—

1. Сведения о характерных точках контура объекта недвижимости с кадастровым номером 68:20:2401001:170 :

Система координат МСК-68, зона 1 Зона № 1

Обозначение характерных точек границ	Содержатся в Едином государственном реестре недвижимости			Определены в ходе выполнения комплексных кадастровых работ			Метод определения координат	Формулы, примененные для расчета средней квадратической погрешности определения координат характерных точек (Mt), м, с подставленными в такие формулы значениями и итоговые (вычисленные) значения Mt, м
	координаты, м		Радиус, м	координаты, м		Радиус, м		
	X	Y	R	X	Y	R		
1	2	3	4	5	6	7	8	9
н288О	—	—	—	441 784,03	1 233 809,22	—	Метод спутниковых геодезических измерений (определений)	√(0,08^2 + 0,06^2) = 0,10
н289О	—	—	—	441 783,66	1 233 814,99	—		
н290О	—	—	—	441 773,49	1 233 814,70	—		
н291О	—	—	—	441 773,73	1 233 808,67	—		
н288О	—	—	—	441 784,03	1 233 809,22	—		

2. Сведения о характеристиках объекта недвижимости с кадастровым номером 68:20:2401001:170 :

№ п/п	Наименование характеристики	Значение характеристики
1	2	3
1.	Вид объекта недвижимости	Здание

1	2	3
2.	Ранее присвоенный государственный учетный номер (инвентарный) здания, сооружения, объекта незавершенного строительства	—
3.	Кадастровый номер земельного участка (земельных участков), в границах которого (которых) расположены здание, сооружение, объект незавершенного строительства	68:20:2401001:89
4.	Уникальный учетный номер кадастрового квартала, в границах которого расположены здание, сооружение, объект незавершенного строительства	68:20:2401001
5.	Адрес здания, сооружения, объекта незавершенного строительства	—
5.1.	Сведения о местоположении здания, сооружения, объекта незавершенного строительства (при отсутствии адреса) в структурированном в соответствии с федеральной информационной адресной системой виде	—
5.2.	Дополнительные сведения о местоположении	—
6.	Иные сведения	—

3. Пояснения к сведениям об объекте недвижимости с кадастровым номером 68:20:2401001:170 :

1.	—

1. Сведения о характерных точках контура объекта недвижимости с кадастровым номером 68:20:2401001:171 :

Система координат МСК-68, зона 1 Зона № 1

Обозначение характерных точек границ	Содержатся в Едином государственном реестре недвижимости			Определены в ходе выполнения комплексных кадастровых работ			Метод определения координат	Формулы, примененные для расчета средней квадратической погрешности определения координат характерных точек (Mt), м, с подставленными в такие формулы значениями и итоговые (вычисленные) значения Mt, м
	координаты, м		Радиус, м	координаты, м		Радиус, м		
	X	Y	R	X	Y	R		
1	2	3	4	5	6	7	8	9
н292О	—	—	—	442 521,15	1 233 480,89	—	Метод спутниковых геодезических измерений (определений)	√(0,08^2 + 0,06^2) = 0,10
н293О	—	—	—	442 523,05	1 233 486,88	—		
н294О	—	—	—	442 510,09	1 233 490,85	—		

1	2	3	4	5	6	7	8	9
н295О	—	—	—	442 508,07	1 233 484,86	—	Метод спутниковых геодезических измерений (определений)	√(0,08^2 + 0,06^2) = 0,10
н292О	—	—	—	442 521,15	1 233 480,89	—		

2. Сведения о характеристиках объекта недвижимости с кадастровым номером 68:20:2401001:171 :

№ п/п	Наименование характеристики	Значение характеристики
1	2	3
1.	Вид объекта недвижимости	Здание
2.	Ранее присвоенный государственный учетный номер (инвентарный) здания, сооружения, объекта незавершенного строительства	—
3.	Кадастровый номер земельного участка (земельных участков), в границах которого (которых) расположены здание, сооружение, объект незавершенного строительства	68:20:2401001:2
4.	Уникальный учетный номер кадастрового квартала, в границах которого расположены здание, сооружение, объект незавершенного строительства	68:20:2401001
5.	Адрес здания, сооружения, объекта незавершенного строительства	—
5.1.	Сведения о местоположении здания, сооружения, объекта незавершенного строительства (при отсутствии адреса) в структурированном в соответствии с федеральной информационной адресной системой виде	—
5.2.	Дополнительные сведения о местоположении	—
6.	Иные сведения	—

3. Пояснения к сведениям об объекте недвижимости с кадастровым номером 68:20:2401001:171 :

1.	—

1. Сведения о характерных точках контура объекта недвижимости с кадастровым номером 68:20:2401001:184 :

Система координат МСК-68, зона 1 Зона № 1

Обозначение характерных точек границ	Содержатся в Едином государственном реестре недвижимости			Определены в ходе выполнения комплексных кадастровых работ			Метод определения координат	Формулы, примененные для расчета средней квадратической погрешности определения координат характерных точек (Mt), м, с подставленными в такие формулы значениями и итоговые (вычисленные) значения Mt, м
	координаты, м		Радиус, м	координаты, м		Радиус, м		
	X	Y	R	X	Y	R		
1	2	3	4	5	6	7	8	9
н306О	—	—	—	441 744,61	1 233 748,31	—	Метод спутниковых геодезических измерений (определений)	√(0,08^2 + 0,06^2) = 0,10
н307О	—	—	—	441 747,97	1 233 761,02	—		
н308О	—	—	—	441 749,44	1 233 760,47	—		
н309О	—	—	—	441 750,47	1 233 764,01	—		
н310О	—	—	—	441 742,41	1 233 766,15	—		
н311О	—	—	—	441 741,55	1 233 762,98	—		
н312О	—	—	—	441 743,32	1 233 762,55	—		
н313О	—	—	—	441 740,08	1 233 749,84	—		
н306О	—	—	—	441 744,61	1 233 748,31	—		

2. Сведения о характеристиках объекта недвижимости с кадастровым номером 68:20:2401001:184 :

№ п/п	Наименование характеристики	Значение характеристики
1	2	3
1.	Вид объекта недвижимости	Здание
2.	Ранее присвоенный государственный учетный номер (инвентарный) здания, сооружения, объекта незавершенного строительства	—

1	2	3
3.	Кадастровый номер земельного участка (земельных участков), в границах которого (которых) расположены здание, сооружение, объект незавершенного строительства	68:20:2401001:97
4.	Уникальный учетный номер кадастрового квартала, в границах которого расположены здание, сооружение, объект незавершенного строительства	68:20:2401001
5.	Адрес здания, сооружения, объекта незавершенного строительства	—
5.1.	Сведения о местоположении здания, сооружения, объекта незавершенного строительства (при отсутствии адреса) в структурированном в соответствии с федеральной информационной адресной системой виде	—
5.2.	Дополнительные сведения о местоположении	—
6.	Иные сведения	—

3. Пояснения к сведениям об объекте недвижимости с кадастровым номером 68:20:2401001:184 :

1.	—

1. Сведения о характерных точках контура объекта недвижимости с кадастровым номером 68:20:2401001:215 :

Система координат МСК-68, зона 1 Зона № 1

Обозначение характерных точек границ	Содержатся в Едином государственном реестре недвижимости			Определены в ходе выполнения комплексных кадастровых работ			Метод определения координат	Формулы, примененные для расчета средней квадратической погрешности определения координат характерных точек (Mt), м, с подставленными в такие формулы значениями и итоговые (вычисленные) значения Mt, м
	координаты, м		Радиус, м	координаты, м		Радиус, м		
	X	Y	R	X	Y	R		
1	2	3	4	5	6	7	8	9
н434О	—	—	—	442 712,97	1 233 516,78	—	Метод спутниковых геодезических измерений (определений)	√(0,08^2 + 0,06^2) = 0,10
н435О	—	—	—	442 714,04	1 233 524,42	—		
н436О	—	—	—	442 700,28	1 233 526,56	—		
н437О	—	—	—	442 699,37	1 233 521,67	—		

1	2	3	4	5	6	7	8	9
н438О	—	—	—	442 709,07	1 233 519,91	—	Метод спутниковых геодезических измерений (определений)	√(0,08^2 + 0,06^2) = 0,10
н439О	—	—	—	442 708,54	1 233 517,77	—		
н434О	—	—	—	442 712,97	1 233 516,78	—		

2. Сведения о характеристиках объекта недвижимости с кадастровым номером 68:20:2401001:215 :

№ п/п	Наименование характеристики	Значение характеристики
1	2	3
1.	Вид объекта недвижимости	Здание
2.	Ранее присвоенный государственный учетный номер (инвентарный) здания, сооружения, объекта незавершенного строительства	—
3.	Кадастровый номер земельного участка (земельных участков), в границах которого (которых) расположены здание, сооружение, объект незавершенного строительства	68:20:2401001:9
4.	Уникальный учетный номер кадастрового квартала, в границах которого расположены здание, сооружение, объект незавершенного строительства	68:20:2401001
5.	Адрес здания, сооружения, объекта незавершенного строительства	—
5.1.	Сведения о местоположении здания, сооружения, объекта незавершенного строительства (при отсутствии адреса) в структурированном в соответствии с федеральной информационной адресной системой виде	—
5.2.	Дополнительные сведения о местоположении	—
6.	Иные сведения	—

3. Пояснения к сведениям об объекте недвижимости с кадастровым номером 68:20:2401001:215 :

1.	—

1. Сведения о характерных точках контура объекта недвижимости с кадастровым номером 68:20:2401001:216 :

Система координат МСК-68, зона 1 Зона № 1

Обозначение характерных точек границ	Содержатся в Едином государственном реестре недвижимости			Определены в ходе выполнения комплексных кадастровых работ			Метод определения координат	Формулы, примененные для расчета средней квадратической погрешности определения координат характерных точек (Mt), м, с подставленными в такие формулы значениями и итоговые (вычисленные) значения Mt, м
	координаты, м		Радиус, м	координаты, м		Радиус, м		
	X	Y	R	X	Y	R		
1	2	3	4	5	6	7	8	9
н440О	—	—	—	441 771,15	1 233 807,58	—	Метод спутниковых геодезических измерений (определений)	√(0,08^2 + 0,06^2) = 0,10
н441О	—	—	—	441 771,21	1 233 814,85	—		
н442О	—	—	—	441 759,54	1 233 814,61	—		
н443О	—	—	—	441 759,48	1 233 807,70	—		
н440О	—	—	—	441 771,15	1 233 807,58	—		

2. Сведения о характеристиках объекта недвижимости с кадастровым номером 68:20:2401001:216 :

№ п/п	Наименование характеристики	Значение характеристики
1	2	3
1.	Вид объекта недвижимости	Здание
2.	Ранее присвоенный государственный учетный номер (инвентарный) здания, сооружения, объекта незавершенного строительства	—
3.	Кадастровый номер земельного участка (земельных участков), в границах которого (которых) расположены здание, сооружение, объект незавершенного строительства	68:20:2401001:12
4.	Уникальный учетный номер кадастрового квартала, в границах которого расположены здание, сооружение, объект незавершенного строительства	68:20:2401001

1	2	3
5.	Адрес здания, сооружения, объекта незавершенного строительства	—
5.1.	Сведения о местоположении здания, сооружения, объекта незавершенного строительства (при отсутствии адреса) в структурированном в соответствии с федеральной информационной адресной системой виде	—
5.2.	Дополнительные сведения о местоположении	—
6.	Иные сведения	—

3. Пояснения к сведениям об объекте недвижимости с кадастровым номером 68:20:2401001:216 :

1.	—

1. Сведения о характерных точках контура объекта недвижимости с кадастровым номером 68:20:2401001:217 :

Система координат МСК-68, зона 1 Зона № 1

Обозначение характерных точек границ	Содержатся в Едином государственном реестре недвижимости			Определены в ходе выполнения комплексных кадастровых работ			Метод определения координат	Формулы, примененные для расчета средней квадратической погрешности определения координат характерных точек (Mt), м, с подставленными в такие формулы значениями и итоговые (вычисленные) значения Mt, м
	координаты, м		Радиус, м	координаты, м		Радиус, м		
	X	Y	R	X	Y	R		
1	2	3	4	5	6	7	8	9
н444О	—	—	—	441 900,66	1 233 852,25	—	Метод спутниковых геодезических измерений (определений)	√(0,08^2 + 0,06^2) = 0,10
н445О	—	—	—	441 900,51	1 233 857,77	—		
н446О	—	—	—	441 902,61	1 233 857,92	—		
н447О	—	—	—	441 902,52	1 233 862,02	—		
н448О	—	—	—	441 898,18	1 233 861,84	—		
н449О	—	—	—	441 898,26	1 233 860,47	—		
н450О	—	—	—	441 896,15	1 233 860,35	—		

1	2	3	4	5	6	7	8	9
н451О	—	—	—	441 896,23	1 233 858,01	—	Метод спутниковых геодезических измерений (определений)	√(0,08^2 + 0,06^2) = 0,10
н452О	—	—	—	441 893,41	1 233 857,97	—		
н453О	—	—	—	441 893,65	1 233 852,18	—		
н444О	—	—	—	441 900,66	1 233 852,25	—		

2. Сведения о характеристиках объекта недвижимости с кадастровым номером 68:20:2401001:217 :

№ п/п	Наименование характеристики	Значение характеристики
1	2	3
1.	Вид объекта недвижимости	Здание
2.	Ранее присвоенный государственный учетный номер (инвентарный) здания, сооружения, объекта незавершенного строительства	—
3.	Кадастровый номер земельного участка (земельных участков), в границах которого (которых) расположены здание, сооружение, объект незавершенного строительства	68:20:2401001:8
4.	Уникальный учетный номер кадастрового квартала, в границах которого расположены здание, сооружение, объект незавершенного строительства	68:20:2401001
5.	Адрес здания, сооружения, объекта незавершенного строительства	—
5.1.	Сведения о местоположении здания, сооружения, объекта незавершенного строительства (при отсутствии адреса) в структурированном в соответствии с федеральной информационной адресной системой виде	—
5.2.	Дополнительные сведения о местоположении	—
6.	Иные сведения	—

3. Пояснения к сведениям об объекте недвижимости с кадастровым номером 68:20:2401001:217 :

1.	—

1. Сведения о характерных точках контура объекта недвижимости с кадастровым номером 68:20:2401001:218 :

Система координат МСК-68, зона 1 Зона № 1

Обозначение характерных точек границ	Содержатся в Едином государственном реестре недвижимости			Определены в ходе выполнения комплексных кадастровых работ			Метод определения координат	Формулы, примененные для расчета средней квадратической погрешности определения координат характерных точек (Mt), м, с подставленными в такие формулы значениями и итоговые (вычисленные) значения Mt, м
	координаты, м		Радиус, м	координаты, м		Радиус, м		
	X	Y	R	X	Y	R		
1	2	3	4	5	6	7	8	9
н454О	—	—	—	441 940,49	1 233 821,93	—	Метод спутниковых геодезических измерений (определений)	√(0,08^2 + 0,06^2) = 0,10
н455О	—	—	—	441 940,18	1 233 826,94	—		
н456О	—	—	—	441 931,89	1 233 826,35	—		
н457О	—	—	—	441 932,06	1 233 821,28	—		
н454О	—	—	—	441 940,49	1 233 821,93	—		

2. Сведения о характеристиках объекта недвижимости с кадастровым номером 68:20:2401001:218 :

№ п/п	Наименование характеристики	Значение характеристики
1	2	3
1.	Вид объекта недвижимости	Здание
2.	Ранее присвоенный государственный учетный номер (инвентарный) здания, сооружения, объекта незавершенного строительства	—
3.	Кадастровый номер земельного участка (земельных участков), в границах которого (которых) расположены здание, сооружение, объект незавершенного строительства	68:20:2401001:82
4.	Уникальный учетный номер кадастрового квартала, в границах которого расположены здание, сооружение, объект незавершенного строительства	68:20:2401001

1	2	3
5.	Адрес здания, сооружения, объекта незавершенного строительства	—
5.1.	Сведения о местоположении здания, сооружения, объекта незавершенного строительства (при отсутствии адреса) в структурированном в соответствии с федеральной информационной адресной системой виде	—
5.2.	Дополнительные сведения о местоположении	—
6.	Иные сведения	—

3. Пояснения к сведениям об объекте недвижимости с кадастровым номером 68:20:2401001:218 :

1.	—

1. Сведения о характерных точках контура объекта недвижимости с кадастровым номером 68:20:2401001:243 :

Система координат МСК-68, зона 1 Зона № 1

Обозначение характерных точек границ	Содержатся в Едином государственном реестре недвижимости			Определены в ходе выполнения комплексных кадастровых работ			Метод определения координат	Формулы, примененные для расчета средней квадратической погрешности определения координат характерных точек (Mt), м, с подставленными в такие формулы значениями и итоговые (вычисленные) значения Mt, м
	координаты, м		Радиус, м	координаты, м		Радиус, м		
	X	Y	R	X	Y	R		
1	2	3	4	5	6	7	8	9
н550О	—	—	—	442 513,32	1 233 792,10	—	Метод спутниковых геодезических измерений (определений)	√(0,08^2 + 0,06^2) = 0,10
н551О	—	—	—	442 514,66	1 233 798,31	—		
н552О	—	—	—	442 500,62	1 233 801,24	—		
н553О	—	—	—	442 501,45	1 233 806,14	—		
н554О	—	—	—	442 490,95	1 233 808,17	—		
н555О	—	—	—	442 488,80	1 233 797,66	—		
н550О	—	—	—	442 513,32	1 233 792,10	—		

2. Сведения о характеристиках объекта недвижимости с кадастровым номером 68:20:2401001:243 :

№ п/п	Наименование характеристики	Значение характеристики
1	2	3
1.	Вид объекта недвижимости	Здание
2.	Ранее присвоенный государственный учетный номер (инвентарный) здания, сооружения, объекта незавершенного строительства	—
3.	Кадастровый номер земельного участка (земельных участков), в границах которого (которых) расположены здание, сооружение, объект незавершенного строительства	68:20:2401001:33, 68:20:2401001:34
4.	Уникальный учетный номер кадастрового квартала, в границах которого расположены здание, сооружение, объект незавершенного строительства	68:20:2401001
5.	Адрес здания, сооружения, объекта незавершенного строительства	—
5.1.	Сведения о местоположении здания, сооружения, объекта незавершенного строительства (при отсутствии адреса) в структурированном в соответствии с федеральной информационной адресной системой виде	—
5.2.	Дополнительные сведения о местоположении	—
6.	Иные сведения	—

3. Пояснения к сведениям об объекте недвижимости с кадастровым номером 68:20:2401001:243 :

1.	—

1. Сведения о характерных точках контура объекта недвижимости с кадастровым номером 68:20:2401001:250 :

Система координат МСК-68, зона 1 Зона № 1

Обозначение характерных точек границ	Содержатся в Едином государственном реестре недвижимости			Определены в ходе выполнения комплексных кадастровых работ			Метод определения координат	Формулы, примененные для расчета средней квадратической погрешности определения координат характерных точек (Mt), м, с подставленными в такие формулы значениями и итоговые (вычисленные) значения Mt, м
	координаты, м		Радиус, м	координаты, м		Радиус, м		
	X	Y	R	X	Y	R		
1	2	3	4	5	6	7	8	9
н586О	—	—	—	441 830,33	1 233 812,88	—	Метод спутниковых геодезических измерений (определений)	√(0,08^2 + 0,06^2) = 0,10

1	2	3	4	5	6	7	8	9
н587О	—	—	—	441 829,96	1 233 819,06	—	Метод спутниковых геодезических измерений (определений)	√(0,08^2 + 0,06^2) = 0,10
н588О	—	—	—	441 824,16	1 233 818,63	—		
н589О	—	—	—	441 824,10	1 233 820,34	—		
н590О	—	—	—	441 821,28	1 233 820,16	—		
н591О	—	—	—	441 821,28	1 233 818,51	—		
н592О	—	—	—	441 819,93	1 233 818,40	—		
н593О	—	—	—	441 820,28	1 233 812,06	—		
н586О	—	—	—	441 830,33	1 233 812,88	—		

2. Сведения о характеристиках объекта недвижимости с кадастровым номером 68:20:2401001:250 :

№ п/п	Наименование характеристики	Значение характеристики
1	2	3
1.	Вид объекта недвижимости	Здание
2.	Ранее присвоенный государственный учетный номер (инвентарный) здания, сооружения, объекта незавершенного строительства	—
3.	Кадастровый номер земельного участка (земельных участков), в границах которого (которых) расположены здание, сооружение, объект незавершенного строительства	68:20:2401001:86
4.	Уникальный учетный номер кадастрового квартала, в границах которого расположены здание, сооружение, объект незавершенного строительства	68:20:2401001

1	2	3
5.	Адрес здания, сооружения, объекта незавершенного строительства	—
5.1.	Сведения о местоположении здания, сооружения, объекта незавершенного строительства (при отсутствии адреса) в структурированном в соответствии с федеральной информационной адресной системой виде	—
5.2.	Дополнительные сведения о местоположении	—
6.	Иные сведения	—

3. Пояснения к сведениям об объекте недвижимости с кадастровым номером 68:20:2401001:250 :

1.	—

1. Сведения о характерных точках контура объекта недвижимости с кадастровым номером 68:20:2401001:251 :

Система координат МСК-68, зона 1 Зона № 1

Обозначение характерных точек границ	Содержатся в Едином государственном реестре недвижимости			Определены в ходе выполнения комплексных кадастровых работ			Метод определения координат	Формулы, примененные для расчета средней квадратической погрешности определения координат характерных точек (Mt), м, с подставленными в такие формулы значениями и итоговые (вычисленные) значения Mt, м
	координаты, м		Радиус, м	координаты, м		Радиус, м		
	X	Y	R	X	Y	R		
1	2	3	4	5	6	7	8	9
н594О	—	—	—	441 864,78	1 233 815,71	—	Метод спутниковых геодезических измерений (определений)	√(0,08^2 + 0,06^2) = 0,10
н595О	—	—	—	441 864,09	1 233 823,49	—		
н596О	—	—	—	441 859,65	1 233 823,10	—		
н597О	—	—	—	441 859,84	1 233 821,04	—		
н598О	—	—	—	441 849,67	1 233 820,11	—		
н599О	—	—	—	441 850,31	1 233 813,71	—		
н594О	—	—	—	441 864,78	1 233 815,71	—		

2. Сведения о характеристиках объекта недвижимости с кадастровым номером 68:20:2401001:251 :		
№ п/п	Наименование характеристики	Значение характеристики
1	2	3
1.	Вид объекта недвижимости	Здание
2.	Ранее присвоенный государственный учетный номер (инвентарный) здания, сооружения, объекта незавершенного строительства	—
3.	Кадастровый номер земельного участка (земельных участков), в границах которого (которых) расположены здание, сооружение, объект незавершенного строительства	68:20:2401001:85
4.	Уникальный учетный номер кадастрового квартала, в границах которого расположены здание, сооружение, объект незавершенного строительства	68:20:2401001
5.	Адрес здания, сооружения, объекта незавершенного строительства	—
5.1.	Сведения о местоположении здания, сооружения, объекта незавершенного строительства (при отсутствии адреса) в структурированном в соответствии с федеральной информационной адресной системой виде	—
5.2.	Дополнительные сведения о местоположении	—
6.	Иные сведения	—
3. Пояснения к сведениям об объекте недвижимости с кадастровым номером 68:20:2401001:251 :		
1.	—	

1. Сведения о характерных точках контура объекта недвижимости с кадастровым номером 68:20:2401001:252 :

Система координат МСК-68, зона 1 Зона № 1

Обозначение характерных точек границ	Содержатся в Едином государственном реестре недвижимости			Определены в ходе выполнения комплексных кадастровых работ			Метод определения координат	Формулы, примененные для расчета средней квадратической погрешности определения координат характерных точек (Mt), м, с подставленными в такие формулы значениями и итоговые (вычисленные) значения Mt, м
	координаты, м		Радиус, м	координаты, м		Радиус, м		
	X	Y	R	X	Y	R		
1	2	3	4	5	6	7	8	9
н600О	—	—	—	442 594,23	1 233 561,13	—	Метод спутниковых геодезических измерений (определений)	√(0,08^2 + 0,06^2) = 0,10

1	2	3	4	5	6	7	8	9
н601О	—	—	—	442 594,09	1 233 562,01	—	Метод спутниковых геодезических измерений (определений)	√(0,08^2 + 0,06^2) = 0,10
н602О	—	—	—	442 597,75	1 233 562,21	—		
н603О	—	—	—	442 597,51	1 233 567,44	—		
н604О	—	—	—	442 593,94	1 233 567,10	—		
н605О	—	—	—	442 593,65	1 233 573,85	—		
н606О	—	—	—	442 588,37	1 233 573,50	—		
н607О	—	—	—	442 588,17	1 233 575,51	—		
н608О	—	—	—	442 583,82	1 233 575,07	—		
н609О	—	—	—	442 584,60	1 233 569,01	—		
н610О	—	—	—	442 587,34	1 233 569,25	—		
н611О	—	—	—	442 587,78	1 233 560,99	—		
н600О	—	—	—	442 594,23	1 233 561,13	—		

2. Сведения о характеристиках объекта недвижимости с кадастровым номером 68:20:2401001:252 :

№ п/п	Наименование характеристики	Значение характеристики
1	2	3
1.	Вид объекта недвижимости	Здание
2.	Ранее присвоенный государственный учетный номер (инвентарный) здания, сооружения, объекта незавершенного строительства	—
3.	Кадастровый номер земельного участка (земельных участков), в границах которого (которых) расположены здание, сооружение, объект незавершенного строительства	68:20:2401001:39

1	2	3
4.	Уникальный учетный номер кадастрового квартала, в границах которого расположены здание, сооружение, объект незавершенного строительства	68:20:2401001
5.	Адрес здания, сооружения, объекта незавершенного строительства	—
5.1.	Сведения о местоположении здания, сооружения, объекта незавершенного строительства (при отсутствии адреса) в структурированном в соответствии с федеральной информационной адресной системой виде	—
5.2.	Дополнительные сведения о местоположении	—
6.	Иные сведения	—

3. Пояснения к сведениям об объекте недвижимости с кадастровым номером 68:20:2401001:252 :

1.	—

1. Сведения о характерных точках контура объекта недвижимости с кадастровым номером 68:20:2401001:279 :

Система координат МСК-68, зона 1 Зона № 1

Обозначение характерных точек границ	Содержатся в Едином государственном реестре недвижимости			Определены в ходе выполнения комплексных кадастровых работ			Метод определения координат	Формулы, примененные для расчета средней квадратической погрешности определения координат характерных точек (Mt), м, с подставленными в такие формулы значениями и итоговые (вычисленные) значения Mt, м
	координаты, м		Радиус, м	координаты, м		Радиус, м		
	X	Y	R	X	Y	R		
1	2	3	4	5	6	7	8	9
н718О	—	—	—	442 093,10	1 233 824,10	—	Метод спутниковых геодезических измерений (определений)	√(0,08^2 + 0,06^2) = 0,10
н719О	—	—	—	442 093,53	1 233 830,03	—		
н720О	—	—	—	442 082,80	1 233 830,82	—		
н721О	—	—	—	442 082,19	1 233 824,71	—		
н718О	—	—	—	442 093,10	1 233 824,10	—		

2. Сведения о характеристиках объекта недвижимости с кадастровым номером 68:20:2401001:279 :		
№ п/п	Наименование характеристики	Значение характеристики
1	2	3
1.	Вид объекта недвижимости	Здание
2.	Ранее присвоенный государственный учетный номер (инвентарный) здания, сооружения, объекта незавершенного строительства	—
3.	Кадастровый номер земельного участка (земельных участков), в границах которого (которых) расположены здание, сооружение, объект незавершенного строительства	68:20:2401001:75
4.	Уникальный учетный номер кадастрового квартала, в границах которого расположены здание, сооружение, объект незавершенного строительства	68:20:2401001
5.	Адрес здания, сооружения, объекта незавершенного строительства	—
5.1.	Сведения о местоположении здания, сооружения, объекта незавершенного строительства (при отсутствии адреса) в структурированном в соответствии с федеральной информационной адресной системой виде	—
5.2.	Дополнительные сведения о местоположении	—
6.	Иные сведения	—

3. Пояснения к сведениям об объекте недвижимости с кадастровым номером 68:20:2401001:279 :	
1.	—

1. Сведения о характерных точках контура объекта недвижимости с кадастровым номером 68:20:2401001:281 :

Система координат МСК-68, зона 1 Зона № 1

Обозначение характерных точек границ	Содержатся в Едином государственном реестре недвижимости			Определены в ходе выполнения комплексных кадастровых работ			Метод определения координат	Формулы, примененные для расчета средней квадратической погрешности определения координат характерных точек (Mt), м, с подставленными в такие формулы значениями и итоговые (вычисленные) значения Mt, м
	координаты, м		Радиус, м	координаты, м		Радиус, м		
	X	Y	R	X	Y	R		
1	2	3	4	5	6	7	8	9
н722О	—	—	—	442 803,21	1 233 567,24	—	Метод спутниковых геодезических измерений (определений)	√(0,08^2 + 0,06^2) = 0,10

1	2	3	4	5	6	7	8	9
н723О	—	—	—	442 806,05	1 233 572,28	—	Метод спутниковых геодезических измерений (определений)	√(0,08^2 + 0,06^2) = 0,10
н724О	—	—	—	442 796,66	1 233 577,61	—		
н725О	—	—	—	442 793,53	1 233 572,23	—		
н722О	—	—	—	442 803,21	1 233 567,24	—		

2. Сведения о характеристиках объекта недвижимости с кадастровым номером 68:20:2401001:281 :

№ п/п	Наименование характеристики	Значение характеристики
1	2	3
1.	Вид объекта недвижимости	Здание
2.	Ранее присвоенный государственный учетный номер (инвентарный) здания, сооружения, объекта незавершенного строительства	—
3.	Кадастровый номер земельного участка (земельных участков), в границах которого (которых) расположены здание, сооружение, объект незавершенного строительства	68:20:2401001:99
4.	Уникальный учетный номер кадастрового квартала, в границах которого расположены здание, сооружение, объект незавершенного строительства	68:20:2401001
5.	Адрес здания, сооружения, объекта незавершенного строительства	—
5.1.	Сведения о местоположении здания, сооружения, объекта незавершенного строительства (при отсутствии адреса) в структурированном в соответствии с федеральной информационной адресной системой виде	—
5.2.	Дополнительные сведения о местоположении	—
6.	Иные сведения	—

3. Пояснения к сведениям об объекте недвижимости с кадастровым номером 68:20:2401001:281 :

1.	—

1. Сведения о характерных точках контура объекта недвижимости с кадастровым номером 68:20:2401001:392 :

Система координат МСК-68, зона 1 Зона № 1

Обозначение характерных точек границ	Содержатся в Едином государственном реестре недвижимости			Определены в ходе выполнения комплексных кадастровых работ			Метод определения координат	Формулы, примененные для расчета средней квадратической погрешности определения координат характерных точек (Mt), м, с подставленными в такие формулы значениями и итоговые (вычисленные) значения Mt, м
	координаты, м		Радиус, м	координаты, м		Радиус, м		
	X	Y	R	X	Y	R		
1	2	3	4	5	6	7	8	9
н1123О	—	—	—	442 610,07	1 233 742,40	—	Метод спутниковых геодезических измерений (определений)	√(0,08^2 + 0,06^2) = 0,10
н1124О	—	—	—	442 613,36	1 233 747,21	—		
н1125О	—	—	—	442 604,88	1 233 753,24	—		
н1126О	—	—	—	442 606,86	1 233 756,22	—		
н1127О	—	—	—	442 603,96	1 233 758,36	—		
н1128О	—	—	—	442 600,68	1 233 753,78	—		
н1129О	—	—	—	442 603,27	1 233 751,56	—		
н1130О	—	—	—	442 601,21	1 233 748,35	—		
н1123О	—	—	—	442 610,07	1 233 742,40	—		

2. Сведения о характеристиках объекта недвижимости с кадастровым номером 68:20:2401001:392 :

№ п/п	Наименование характеристики	Значение характеристики
1	2	3
1.	Вид объекта недвижимости	Здание
2.	Ранее присвоенный государственный учетный номер (инвентарный) здания, сооружения, объекта незавершенного строительства	—

1	2	3
3.	Кадастровый номер земельного участка (земельных участков), в границах которого (которых) расположены здание, сооружение, объект незавершенного строительства	68:20:2401001:36
4.	Уникальный учетный номер кадастрового квартала, в границах которого расположены здание, сооружение, объект незавершенного строительства	68:20:2401001
5.	Адрес здания, сооружения, объекта незавершенного строительства	—
5.1.	Сведения о местоположении здания, сооружения, объекта незавершенного строительства (при отсутствии адреса) в структурированном в соответствии с федеральной информационной адресной системой виде	—
5.2.	Дополнительные сведения о местоположении	—
6.	Иные сведения	—

3. Пояснения к сведениям об объекте недвижимости с кадастровым номером 68:20:2401001:392 :

1.	—

1. Сведения о характерных точках контура объекта недвижимости с кадастровым номером 68:20:2401001:419 :

Система координат МСК-68, зона 1 Зона № 1

Обозначение характерных точек границ	Содержатся в Едином государственном реестре недвижимости			Определены в ходе выполнения комплексных кадастровых работ			Метод определения координат	Формулы, примененные для расчета средней квадратической погрешности определения координат характерных точек (Mt), м, с подставленными в такие формулы значениями и итоговые (вычисленные) значения Mt, м
	координаты, м		Радиус, м	координаты, м		Радиус, м		
	X	Y	R	X	Y	R		
1	2	3	4	5	6	7	8	9
н2466О	—	—	—	442 116,38	1 233 818,82	—	Метод спутниковых геодезических измерений (определений)	√(0,08^2 + 0,06^2) = 0,10
н2467О	—	—	—	442 116,90	1 233 829,24	—		
н2468О	—	—	—	442 104,04	1 233 829,98	—		
н2469О	—	—	—	442 103,34	1 233 819,62	—		

1	2	3	4	5	6	7	8	9
н2466О	—	—	—	442 116,38	1 233 818,82	—	Метод спутниковых геодезических измерений (определений)	√(0,08^2 + 0,06^2) = 0,10

2. Сведения о характеристиках объекта недвижимости с кадастровым номером 68:20:2401001:419 :

№ п/п	Наименование характеристики	Значение характеристики
1	2	3
1.	Вид объекта недвижимости	Здание
2.	Ранее присвоенный государственный учетный номер (инвентарный) здания, сооружения, объекта незавершенного строительства	—
3.	Кадастровый номер земельного участка (земельных участков), в границах которого (которых) расположены здание, сооружение, объект незавершенного строительства	68:20:2401001:72
4.	Уникальный учетный номер кадастрового квартала, в границах которого расположены здание, сооружение, объект незавершенного строительства	68:20:2401001
5.	Адрес здания, сооружения, объекта незавершенного строительства	—
5.1.	Сведения о местоположении здания, сооружения, объекта незавершенного строительства (при отсутствии адреса) в структурированном в соответствии с федеральной информационной адресной системой виде	—
5.2.	Дополнительные сведения о местоположении	—
6.	Иные сведения	—

3. Пояснения к сведениям об объекте недвижимости с кадастровым номером 68:20:2401001:419 :

1.	—

1. Сведения о характерных точках контура объекта недвижимости с кадастровым номером 68:20:2401001:421 :

Система координат МСК-68, зона 1 Зона № 1

Обозначение характерных точек границ	Содержатся в Едином государственном реестре недвижимости			Определены в ходе выполнения комплексных кадастровых работ			Метод определения координат	Формулы, примененные для расчета средней квадратической погрешности определения координат характерных точек (Mt), м, с подставленными в такие формулы значениями и итоговые (вычисленные) значения Mt, м
	координаты, м		Радиус, м	координаты, м		Радиус, м		
	X	Y	R	X	Y	R		

1	2	3	4	5	6	7	8	9
н1227О	—	—	—	442 145,72	1 233 849,96	—	Метод спутниковых геодезических измерений (определений)	√(0,08^2 + 0,06^2) = 0,10
н1228О	—	—	—	442 148,72	1 233 862,13	—		
н1229О	—	—	—	442 141,86	1 233 863,89	—		
н1230О	—	—	—	442 138,81	1 233 851,96	—		
н1227О	—	—	—	442 145,72	1 233 849,96	—		

2. Сведения о характеристиках объекта недвижимости с кадастровым номером 68:20:2401001:421 :

№ п/п	Наименование характеристики	Значение характеристики
1	2	3
1.	Вид объекта недвижимости	Здание
2.	Ранее присвоенный государственный учетный номер (инвентарный) здания, сооружения, объекта незавершенного строительства	—
3.	Кадастровый номер земельного участка (земельных участков), в границах которого (которых) расположены здание, сооружение, объект незавершенного строительства	68:20:2401001:421
4.	Уникальный учетный номер кадастрового квартала, в границах которого расположены здание, сооружение, объект незавершенного строительства	68:20:2401001
5.	Адрес здания, сооружения, объекта незавершенного строительства	—
5.1.	Сведения о местоположении здания, сооружения, объекта незавершенного строительства (при отсутствии адреса) в структурированном в соответствии с федеральной информационной адресной системой виде	—
5.2.	Дополнительные сведения о местоположении	—
6.	Иные сведения	—

3. Пояснения к сведениям об объекте недвижимости с кадастровым номером 68:20:2401001:421 :

1.	—

1. Сведения о характерных точках контура объекта недвижимости с кадастровым номером 68:20:2401009:112 :

Система координат МСК-68, зона 1 Зона № 1

Обозначение характерных точек границ	Содержатся в Едином государственном реестре недвижимости			Определены в ходе выполнения комплексных кадастровых работ			Метод определения координат	Формулы, примененные для расчета средней квадратической погрешности определения координат характерных точек (Mt), м, с подставленными в такие формулы значениями и итоговые (вычисленные) значения Mt, м
	координаты, м		Радиус, м	координаты, м		Радиус, м		
	X	Y	R	X	Y	R		
1	2	3	4	5	6	7	8	9
н2298О	—	—	—	441 883,65	1 233 818,72	—	Метод спутниковых геодезических измерений (определений)	√(0,08^2 + 0,06^2) = 0,10
н2299О	—	—	—	441 883,51	1 233 823,31	—		
н2300О	—	—	—	441 874,31	1 233 823,17	—		
н2301О	—	—	—	441 874,36	1 233 818,62	—		
н2298О	—	—	—	441 883,65	1 233 818,72	—		

2. Сведения о характеристиках объекта недвижимости с кадастровым номером 68:20:2401009:112 :

№ п/п	Наименование характеристики	Значение характеристики
1	2	3
1.	Вид объекта недвижимости	Здание
2.	Ранее присвоенный государственный учетный номер (инвентарный) здания, сооружения, объекта незавершенного строительства	—
3.	Кадастровый номер земельного участка (земельных участков), в границах которого (которых) расположены здание, сооружение, объект незавершенного строительства	68:20:2401001:93
4.	Уникальный учетный номер кадастрового квартала, в границах которого расположены здание, сооружение, объект незавершенного строительства	68:20:2401001

1	2	3
5.	Адрес здания, сооружения, объекта незавершенного строительства	—
5.1.	Сведения о местоположении здания, сооружения, объекта незавершенного строительства (при отсутствии адреса) в структурированном в соответствии с федеральной информационной адресной системой виде	—
5.2.	Дополнительные сведения о местоположении	—
6.	Иные сведения	—
3. Пояснения к сведениям об объекте недвижимости с кадастровым номером 68:20:2401009:112 :		
1.	—	

Сведения о зданиях, сооружениях, объектах незавершенного строительства, необходимые для исправления реестровых ошибок в сведениях об описании их местоположения

1. Сведения о характерных точках контура здания

вид объекта недвижимости (здание, сооружение, объект незавершенного строительства)

с кадастровым номером 68:20:2401001:431 :

Система координат МСК-68, зона 1 Зона № 1

Обозначение характерных точек границ	Содержатся в Едином государственном реестре недвижимости			Определены в ходе выполнения комплексных кадастровых работ			Метод определения координат	Формулы, примененные для расчета средней квадратической погрешности определения координат характерных точек (Mt), м, с подставленными в такие формулы значениями и итоговые (вычисленные) значения Mt, м
	координаты, м		Радиус, м	координаты, м		Радиус, м		
	X	Y	R	X	Y	R		
1	2	3	4	5	6	7	8	9
2434	442 268,55	1 233 789,44	—	—	—	—	—	—
2435	442 268,66	1 233 799,47	—	—	—	—		
2436	442 265,74	1 233 799,67	—	—	—	—		
2437	442 265,64	1 233 798,06	—	—	—	—		
2438	442 255,53	1 233 798,43	—	—	—	—		
2439	442 255,33	1 233 792,96	—	—	—	—		
2440	442 255,73	1 233 792,95	—	—	—	—		
2441	442 255,61	1 233 789,69	—	—	—	—		
2442	442 260,41	1 233 789,58	—	—	—	—		
2443	442 260,53	1 233 792,77	—	—	—	—		
2444	442 261,05	1 233 792,76	—	—	—	—		
2445	442 261,04	1 233 792,55	—	—	—	—		
2446	442 263,69	1 233 792,46	—	—	—	—		
2447	442 263,64	1 233 791,03	—	—	—	—		
2448	442 264,91	1 233 790,98	—	—	—	—		
2449	442 264,85	1 233 789,57	—	—	—	—		
н2450О	—	—	—	442 267,10	1 233 787,64	—	Метод спутниковых геодезических измерений (определений)	√(0,08^2 + 0,06^2) = 0,10
н2451О	—	—	—	442 268,67	1 233 797,55	—		

1	2	3	4	5	6	7	8	9
н2452О	—	—	—	442 265,81	1 233 798,17	—	Метод спутниковых геодезических измерений (определений)	√(0,08^2 + 0,06^2) = 0,10
н2453О	—	—	—	442 265,48	1 233 796,59	—		
н2454О	—	—	—	442 255,53	1 233 798,43	—		
н2455О	—	—	—	442 254,54	1 233 793,05	—		
н2456О	—	—	—	442 254,93	1 233 792,98	—		
н2457О	—	—	—	442 254,34	1 233 789,77	—		
н2458О	—	—	—	442 259,07	1 233 788,96	—		
н2459О	—	—	—	442 259,65	1 233 792,10	—		
н2460О	—	—	—	442 260,17	1 233 792,02	—		
н2461О	—	—	—	442 260,13	1 233 791,81	—		
н2462О	—	—	—	442 262,73	1 233 791,34	—		
н2463О	—	—	—	442 262,48	1 233 789,93	—		
н2464О	—	—	—	442 263,73	1 233 789,69	—		
н2465О	—	—	—	442 263,46	1 233 788,31	—		
н2450О	—	—	—	442 267,10	1 233 787,64	—		
2. Иные сведения об объекте недвижимости с кадастровым номером							68:20:2401001:431	:
1.	—							
3. Пояснения к сведениям об объекте недвижимости с кадастровым номером							68:20:2401001:431	:
1.	—							

Схема границ земельных участков



Масштаб 1:6 000

КАРТА-ПЛАН ТЕРРИТОРИИ

Схема границ земельных участков

Условные обозначения:

———————	– существующая часть границы земельного участка,
-------------------	– вновь образованная или уточненная часть границы земельного участка,
●	– характерная точка границы земельного участка,
———————	– часть контура здания, сооружения, объекта незавершенного строительства, образованного проекцией существующего наземного конструктивного элемента здания, сооружения, объекта незавершенного строительства,
-------------------	– часть контура здания, сооружения, объекта незавершенного строительства, образованного проекцией вновь образованного наземного конструктивного элемента здания, сооружения, объекта незавершенного строительства,
– – – – – – – – -	– часть контура здания, сооружения, объекта незавершенного строительства, образованного проекцией существующего надземного конструктивного элемента здания, сооружения, объекта незавершенного строительства,
– – – – – – – – -	– часть контура здания, сооружения, объекта незавершенного строительства, образованного проекцией вновь образованного надземного конструктивного элемента здания, сооружения, объекта незавершенного строительства,
– – – – – – – – -	– часть контура здания, сооружения, объекта незавершенного строительства, образованного проекцией существующего подземного конструктивного элемента здания, сооружения, объекта незавершенного строительства,
– – – – – – – – -	– часть контура здания, сооружения, объекта незавершенного строительства, образованного проекцией вновь образованного подземного конструктивного элемента здания, сооружения, объекта незавершенного строительства,
•	– характерная точка контура здания,

ПРИЛОЖЕНИЕ № 23
УТВЕРЖДЕНА
приказом министерства
имущественных отношений и
государственного заказа
Тамбовской области
от 10.09.2025 № 689

Карта-план территории
кадастрового квартала 68:20:2401002

КАРТА-ПЛАН ТЕРРИТОРИИ

Пояснительная записка

1. Сведения о территории выполнения комплексных кадастровых работ:

68:20:2401002

(наименование субъекта Российской Федерации, муниципального образования, населенного пункта, уникальные учетные номера кадастровых кварталов, иные сведения, позволяющие определить местоположение территории, на которой выполняются комплексные кадастровые работы, например, наименование садоводческого или огороднического некоммерческого товарищества, гаражного кооператива, элемента планировочной структуры)

2. Основания выполнения комплексных кадастровых работ:

Наименование, дата и номер документа, на основании которого выполняются комплексные кадастровые работы:

Государственный контракт № 0164200001925000183-725790-157788 от 17 марта 2025 г., выдан Министерство имущественных отношений и государственного заказа Тамбовской области

3. Дата подготовки карты-плана территории: *10 сентября 2025 г.*

4. Сведения о заказчике(ах) комплексных кадастровых работ:

В отношении юридического лица, органа местного самоуправления муниципального района, муниципального округа или городского округа либо уполномоченного исполнительного органа государственной власти субъекта Российской Федерации:

полное или сокращенное (в случае, если имеется) наименование: *Министерство имущественных отношений и государственного заказа Тамбовской области*

основной государственный регистрационный номер: *1066829046844*

идентификационный номер налогоплательщика: *6831000240*

В отношении физического лица или представителя физических или юридических лиц:

фамилия, имя. отчество (последнее - при наличии): –

страховой номер индивидуального лицевого счета в системе обязательного пенсионного страхования Российской Федерации (СНИЛС): –

Наименование и реквизиты документа, подтверждающие полномочия представителя заказчика(ов) комплексных кадастровых работ:

–

Адрес электронной почты (для направления уведомления о результатах внесения сведений в Единый государственный реестр недвижимости):

–

5. Сведения об исполнителе комплексных кадастровых работ:

Полное или сокращенное (в случае, если имеется) наименование и адрес юридического лица, с которым заключен государственный или муниципальный контракт либо договор подряда на выполнение комплексных кадастровых работ:

–

Фамилия, имя. отчество кадастрового инженера (последнее - при наличии): *Чиркин Евгений Александрович*

и основной государственный регистрационный номер кадастрового инженера индивидуального предпринимателя (ОГРНИП): *318344300021161*

Страховой номер индивидуального лицевого счета в системе обязательного пенсионного страхования Российской Федерации (СНИЛС) кадастрового инженера: *152-892-276-89*

Уникальный реестровый номер кадастрового инженера в реестре саморегулируемой организации кадастровых инженеров и дата внесения сведений о физическом лице в такой реестр: *НП001325, 30 мая 2016 г.*

Полное или (в случае, если имеется) сокращенное наименование саморегулируемой организации кадастровых инженеров, членом которой является кадастровый инженер:

Кадастровые инженеры юга

Контактный телефон: *+79275392962*

Почтовый адрес и адрес электронной почты, по которым осуществляется связь с кадастровым инженером:

гор. Волгоград, ул. им. Маршала Василевского, д. 4, кв. 18, ewgeniychirkin@mail.ru

6. Перечень документов, использованных при подготовке карты-плана территории:

№ п/п	Реквизиты документа				
	Вид	Дата	Номер	Наименование	Иные сведения
1	2	3	4	5	6
1	Кадастровый план территории, выдан: Филиал публично-правовой компании "Роскадастр" по Тамбовской области	7 марта 2025 г.	КУВИ-001/2025-61326648	Кадастровый план территории	—
2	Материалы картографо-геодезического фонда, выдан: ППК Роскадастр	7 апреля 2025 г.	170-8700/2025-В	Выписка о пунктах государственной геодезической сети, государственной нивелирной сети и государственной гравиметрической сети	—
3	Материалы картографо-геодезического фонда, выдан: ППК "Роскадастр	20 марта 2025 г.	171-7471/2025-В	Сведения ЕЭКО	Масштаб: 1:10000 Дата создания: 31 июля 2022 г.
4	Иной документ, содержащий описание объекта, выдан: ППК "Роскадастр"	6 апреля 2023 г.	50-0074/23	Письмо о рассмотрении обращений (о включении в ФФПД технического отчета "Создание сети дифференциальных станций"	—

1	2	3	4	5	6
5	Карта (план) объекта землеустройства, выдан: ИП Чиркин Е.А.	10 сентября 2025 г.	б/н	Карта-план территории (текстовая часть)	—

7. Пояснения к карте-плану территории:

Пояснительная записка

Настоящая карта-план территории разработана в результате проведения комплексных кадастровых работ на территории кадастрового квартала 68:20:2401002 (территория с. Селезни Челнавского сельсовета Тамбовского муниципального округа Тамбовской области)
Карта-план территории кадастрового квартала 68:20:2401002 утверждена Постановлением об утверждении карта-планов территорий, подготовленных в результате выполнения комплексных кадастровых работ в границах кадастрового квартала.
Неотъемлемой частью КПТР является:
- акт согласования границ земельных участков, который включен в состав Приложения. Согласно данного акта, границы всех земельных участков являются согласованными;
- заключение согласительной комиссии;
- протокол заседания согласительной комиссии по вопросу согласования местоположения границ земельных участков

В результате выполнения комплексных кадастровых работ:
1) обеспечивается уточнение границ 26 земельных участков;
2) исправляются границы 14 земельных участков;
3) осуществляется уточнение местоположения на земельных участках границ 28 объектов капитального строительства;

В ходе выполнения кадастровых работ проведен анализ материалов, согласно сведений ЕГРН, представленных в виде кадастровых планов территорий и выписок из ЕГРН в отношении земельных участков и объектов капитального строительства, картографические материалы и материалы из фонда данных, полученных в результате проведения землеустройства, действующие правила землепользования и застройки. утвержденные применительно к данной территории работ.
Земельные участки, в отношении которых проводятся комплексные кадастровые работы, расположены в границах Челнавского сельсовета Тамбовского муниципального округа , в градостроительной зоне " Зона смешанной застройки (жилой и общественно-деловой)" (Ж1), для которой для участков с ВРИ - для ведения личного подсобного хозяйства установлены предельные минимальные (300 кв.м.) и максимальные (5000 кв.м.) размеры земельных участков. Правила землепользования и застройки утверждены Решением "О внесении изменений в Правила землепользования и застройки
муниципального образования «Челнавский сельсовет» Тамбовского района Тамбовской области, утвержденные решением Челнавского сельского Совета народных депутатов от 02.09.2013 № 279" от 28.05.2019. Ссылка на официальный источник: https://r00.tmbreg.ru/7573/20773.html
Координаты характерных точек границ земельных участков и объектов капитального строительства получены методом спутниковых геодезических определений. Границы земельных участков определены по ограждениям на местности, существующим на местности 15 и более лет. В целях выполнения кадастровых работ, кадастровым инженером были получены материалы дистанционного зондирования земли, изготовленный АО "Роскартография", и переданный в пользование ФФПД. Масштаб картографического произведения 1:10000. Реквизиты картографического материала приведены в разделе "Исходные данные"

Сведения о заказчике

Комплексные кадастровые работы выполнены в рамках исполнения государственного контракта № 0164200001925000183-725790-157788 от 17.03.2025 г.
Заказчиком комплексных кадастровых работ является Министерство имущественных отношений и государственного заказа Тамбовской области, ИНН 6831000240, ОГРН 1066829046844

Сведения о кадастровом инженере

Карта-план территории подготовлен кадастровым инженером Чиркиным Евгением Александровичем (квалификационный аттестат № 34-14-538 от 22.08.2014), включенным в реестр членов Ассоциации СРО "Кадастровые инженеры юга" 30.052016 г. № НП001325. Номер регистрации в государственном реестре лиц, осуществляющих кадастровую деятельность – 31758. Страховой номер индивидуального лицевого счета в системе обязательного пенсионного страхования Российской Федерации (СНИЛС) 152-892-276 89.

Сведения о геодезической основе, использованной при подготовке карты-плана территории

Определение координат поворотных точек границ земельных участков выполнено методом спутниковых геодезических измерений. В качестве базовой станции для определения координат точек границ использовалась базовая станция Мичуринск (MICH), держателем которой является группа EFT-CORS. В разделе исходные данные приведено письмо ПКК "Роскадастр", подтверждающее передачу данных EFT-CORS в фонды данных субъектов Российской Федерации или федеральный фонд пространственных данных.
Вторым приемником, реквизиты которого указаны в разделе "Инструменты", было проведено полевое обследование пунктов ГГС (Челнаво-Дмитриевская, Сурава, Аэродромная), а также объекты недвижимости в границах проведения кадастровых работ.

Сведения об уточняемых земельных участках

В ходе проведения комплексных кадастровых работ были уточнены местоположение и площадь земельных участков, а также исправлены сведения о местоположении и (или) площади земельных участков, при этом при таком исправлении площадь изменяется не более, чем на 10 процентов от площади, содержащейся в ЕГРН.
Исключением являются
Уточняемый ЗУ 68:20:2401002:59 - значение площади по результатам ККР уменьшилось более, чем на 10 процентов от площади, содержащейся в ЕГРН (с 2200 кв.м. до 1493 кв.м.);

В целях соблюдения требований ч.5. ст.42.8 221-ФЗ "О кадастровой деятельности", для внесения сведений о таких земельных участках в результате проведения ККР в ЕГРН, необходимо получение письменного согласия правообладателей на такое уменьшение площади. Такое согласие не получено от правообладателей, в связи с чем сведения о границах данного участка при проведении ККР в ЕГРН внесению не подлежат.

Описание местоположения здания, сооружения, объекта незавершенного строительства на земельном участке

В ходе проведения комплексных кадастровых работ было уточнено местоположение границ объектов капитального строительства на земельных участках.

Сведения о пунктах геодезической сети и средствах измерений

1. Сведения о пунктах геодезической сети:

№ п/п	Вид геодезической сети	Название пункта геодезической сети и тип знака	Система координат пункта геодезической сети	Координаты пункта, м		Дата обследования 14 мая 2025 г.		
						Сведения о состоянии		
				X	Y	наружного знака пункта	центра пункта	марки центра пункта
1	2	3	4	5	6	7	8	9
1	Геодезическая сеть сгущения. 3	Аэродромная, пирамида	МСК-68, зона 1	430 788,01	1 242 568,01	Не обнаружен	Сохранился	Сохранился
2	Геодезическая сеть сгущения. 3	Челнаво-Дмитриевская, пирамида		453 493,03	1 226 416,79			

1	2	3	4	5	6	7	8	9
3	Геодезическая сеть сгущения. 3	Сурава, пирамида	МСК-68, зона 1	455 008,52	1 239 523,41	Не обнаружен	Сохранился	Сохранился

2. Сведения об использованных средствах измерений:

№ п/п	Наименование и обозначение типа средства измерений - прибора (инструмента, аппаратуры)	Заводской или серийный номер средства измерений	Реквизиты свидетельства о поверке прибора (инструмента, аппаратуры) и (или) срок действия поверки
1	2	3	4
1	Stonex S8 GNSS	STNS84412003	свидетельство № С-ГКФ/01-04-2025/42177429, выдано 01.04.2025г., срок действия поверки - до 31.03.2026г.

Сведения об уточняемых земельных участках

1. Сведения о характерных точках границ уточняемого земельного участка с кадастровым номером 68:20:2401002:8 :

Система координат МСК-68, зона 1 Зона № 1

Обозначение характерных точек границ	Координаты, м				Метод определения координат	Формулы, примененные для расчета средней квадратической погрешности определения координат характерных точек границ (Mt), с подставленными в такие формулы значениями и итоговые (вычисленные) значения Mt, м	Описание закрепления точки
	содержатся в Едином государственном реестре недвижимости		определены в результате выполнения комплексных кадастровых работ				
	X	Y	X	Y			
1	2	3	4	5	6	7	8
н5263У	—	—	441 480,67	1 233 494,21	Метод спутниковых геодезических измерений (определений)	√(0,08^2 + 0,06^2) = 0,10	—
н5264У	—	—	441 501,63	1 233 528,77			
н5265У	—	—	441 526,08	1 233 573,74			
н5266У	—	—	441 514,85	1 233 585,31			
н5267У	—	—	441 505,10	1 233 571,82			
н5268У	—	—	441 475,59	1 233 569,23			
н5269У	—	—	441 453,06	1 233 532,48			
н5270У	—	—	441 448,33	1 233 521,52			
н5271У	—	—	441 463,84	1 233 506,71			
н5263У	—	—	441 480,67	1 233 494,21			

2. Сведения о частях границ уточняемого земельного участка с кадастровым номером 68:20:2401002:8 :

Обозначение части границ		Горизонтальное проложение (S), м	Описание прохождения части границ	Сведения о согласовании местоположения границ (согласовано/спорное)
от т.	до т.			

1	2	3	4	5
н5263У	н5264У	40,42	—	согласовано
н5264У	н5265У	51,19		
н5265У	н5266У	16,12		
н5266У	н5267У	16,64		
н5267У	н5268У	29,62		
н5268У	н5269У	43,11		
н5269У	н5270У	11,94		
н5270У	н5271У	21,45		
н5271У	н5263У	20,96		

3. Сведения о характеристиках уточняемого земельного участка с кадастровым номером 68:20:2401002:8 :

№ п/п	Наименование характеристики земельного участка	Значение характеристики
1	2	3
1.	Адрес земельного участка	—
1.1.	Сведения о местоположении земельного участка (при отсутствии адреса) в структурированном в соответствии с федеральной информационной адресной системой виде	—
1.2.	Дополнительные сведения о местоположении земельного участка	—
2.	Площадь земельного участка ± величина погрешности определения (вычисления) площади (Р ± ΔР), м²	3 293 ± 20,00
3.	Формула, примененная для вычисления предельной погрешности определения площади земельного участка, с подставленными значениями и итоговые (вычисленные) значения	3,5*0,10*√(3 293,00) = 20
4.	Площадь земельного участка согласно сведениям Единого государственного реестра недвижимости (Ркад), м²	3 500,00
5.	Оценка расхождения Р и Ркад (Р - Ркад), м²	207
6.	Предельный минимальный и максимальный размеры земельного участка (Рмин и Рмакс), м²	Рмин = 300 Рмакс = 5 000
7.	Вид (виды) разрешенного использования	—
7.1.	Дополнительные сведения об использовании земельного участка	—
8.	Кадастровый или иной государственный учетный номер (инвентарный) здания, сооружения, объекта незавершенного строительства, расположенного на земельном участке	68:20:2401002:148

1	2	3
9.	Сведения о земельных участках (землях общего пользования, территории общего пользования), посредством которых обеспечивается доступ	Земли общего пользования
10.	Иные сведения	Границы уточняемого земельного участка 68:20:2401002:8 пересекают границы кадастрового квартала 68:20:2401002, но большей частью расположены в пределах данного квартала

4. Пояснения к сведениям об уточняемом земельном участке с кадастровым номером 68:20:2401002:8 :

1.	—

1. Сведения о характерных точках границ уточняемого земельного участка с кадастровым номером 68:20:2401002:9 :

Система координат МСК-68, зона 1 Зона № 1

Обозначение характерных точек границ	Координаты, м				Метод определения координат	Формулы, примененные для расчета средней квадратической погрешности определения координат характерных точек границ (Mt), с подставленными в такие формулы значениями и итоговые (вычисленные) значения Mt, м	Описание закрепления точки
	содержатся в Едином государственном реестре недвижимости		определены в результате выполнения комплексных кадастровых работ				
	X	Y	X	Y			
1	2	3	4	5	6	7	8
н5131У	—	—	441 500,81	1 233 481,68	Метод спутниковых геодезических измерений (определений)	√(0,08^2 + 0,06^2) = 0,10	—
н5130У	—	—	441 510,75	1 233 497,71			
н5129У	—	—	441 523,41	1 233 515,37			
н5264У	—	—	441 501,63	1 233 528,77			
н5263У	—	—	441 480,67	1 233 494,21			
н5131У	—	—	441 500,81	1 233 481,68			

2. Сведения о частях границ уточняемого земельного участка с кадастровым номером 68:20:2401002:9 :

Обозначение части границ		Горизонтальное проложение (S), м	Описание прохождения части границ	Сведения о согласовании местоположения границ (согласовано/спорное)
от т.	до т.			

1	2	3	4	5
н5131У	н5130У	18,86	—	согласовано
н5130У	н5129У	21,73		
н5129У	н5264У	25,57		
н5264У	н5263У	40,42		
н5263У	н5131У	23,72		

3. Сведения о характеристиках уточняемого земельного участка с кадастровым номером 68:20:2401002:9 :

№ п/п	Наименование характеристики земельного участка	Значение характеристики
1	2	3
1.	Адрес земельного участка	—
1.1.	Сведения о местоположении земельного участка (при отсутствии адреса) в структурированном в соответствии с федеральной информационной адресной системой виде	—
1.2.	Дополнительные сведения о местоположении земельного участка	—
2.	Площадь земельного участка ± величина погрешности определения (вычисления) площади (Р ± ΔР), м²	984 ± 11,00
3.	Формула, примененная для вычисления предельной погрешности определения площади земельного участка, с подставленными значениями и итоговые (вычисленные) значения	3,5*0,10*√(984,00) = 11
4.	Площадь земельного участка согласно сведениям Единого государственного реестра недвижимости (Ркад), м²	700,00
5.	Оценка расхождения Р и Ркад (Р - Ркад), м²	284
6.	Предельный минимальный и максимальный размеры земельного участка (Рмин и Рмакс), м²	Рмин = 300 Рмакс = 5 000
7.	Вид (виды) разрешенного использования	—
7.1.	Дополнительные сведения об использовании земельного участка	—
8.	Кадастровый или иной государственный учетный номер (инвентарный) здания, сооружения, объекта незавершенного строительства, расположенного на земельном участке	—
9.	Сведения о земельных участках (землях общего пользования, территории общего пользования), посредством которых обеспечивается доступ	Земли общего пользования
10.	Иные сведения	—

4. Пояснения к сведениям об уточняемом земельном участке с кадастровым номером 68:20:2401002:9 :

1.	—

1. Сведения о характерных точках границ уточняемого земельного участка с кадастровым номером 68:20:2401002:10 :

Система координат МСК-68, зона 1 Зона № 1

Обозначение характерных точек границ	Координаты, м				Метод определения координат	Формулы, примененные для расчета средней квадратической погрешности определения координат характерных точек границ (Mt), с подставленными в такие формулы значениями и итоговые (вычисленные) значения Mt, м	Описание закрепления точки
	содержатся в Едином государственном реестре недвижимости		определены в результате выполнения комплексных кадастровых работ				
	X	Y	X	Y			
1	2	3	4	5	6	7	8
н761У	—	—	441 521,07	1 233 470,68	Метод спутниковых геодезических измерений (определений)	√(0,08^2 + 0,06^2) = 0,10	—
н760У	—	—	441 528,35	1 233 482,01			
н759У	—	—	441 532,20	1 233 487,31			
н758У	—	—	441 533,94	1 233 488,73			
н757У	—	—	441 536,31	1 233 489,99			
н756У	—	—	441 541,15	1 233 496,10			
н755У	—	—	441 546,63	1 233 502,76			
н754У	—	—	441 551,77	1 233 509,24			
н5128У	—	—	441 528,75	1 233 522,82			
н5129У	—	—	441 523,41	1 233 515,37			
н5130У	—	—	441 510,75	1 233 497,71			

1	2	3	4	5	6	7	8
н5131У	—	—	441 500,81	1 233 481,68	Метод спутниковых геодезических измерений (определений)	√(0,08^2 + 0,06^2) = 0,10	—
н761У	—	—	441 521,07	1 233 470,68			

2. Сведения о частях границ уточняемого земельного участка с кадастровым номером 68:20:2401002:10 :

Обозначение части границ		Горизонтальное проложение (S), м	Описание прохождения части границ	Сведения о согласовании местоположения границ (согласовано/спорное)
от т.	до т.			
1	2	3	4	5
н761У	н760У	13,47	—	согласовано
н760У	н759У	6,55		
н759У	н758У	2,25		
н758У	н757У	2,68		
н757У	н756У	7,79		
н756У	н755У	8,62		
н755У	н754У	8,27		
н754У	н5128У	26,73		
н5128У	н5129У	9,17		
н5129У	н5130У	21,73		
н5130У	н5131У	18,86		
н5131У	н761У	23,05		

3. Сведения о характеристиках уточняемого земельного участка с кадастровым номером 68:20:2401002:10 :

№ п/п	Наименование характеристики земельного участка	Значение характеристики
1	2	3
1.	Адрес земельного участка	—
1.1.	Сведения о местоположении земельного участка (при отсутствии адреса) в структурированном в соответствии с федеральной информационной адресной системой виде	—
1.2.	Дополнительные сведения о местоположении земельного участка	—
2.	Площадь земельного участка ± величина погрешности определения (вычисления) площади (Р ± ΔР), м²	1 217 ± 12,00

1	2	3
3.	Формула, примененная для вычисления предельной погрешности определения площади земельного участка, с подставленными значениями и итоговые (вычисленные) значения	3,5*0,10*√(1 217,00) = 12
4.	Площадь земельного участка согласно сведениям Единого государственного реестра недвижимости (Ркад), м²	1 100,00
5.	Оценка расхождения Р и Ркад (Р - Ркад), м²	117
6.	Предельный минимальный и максимальный размеры земельного участка (Рмин и Рмакс), м²	Рмин = 300 Рмакс = 5 000
7.	Вид (виды) разрешенного использования	—
7.1.	Дополнительные сведения об использовании земельного участка	—
8.	Кадастровый или иной государственный учетный номер (инвентарный) здания, сооружения, объекта незавершенного строительства, расположенного на земельном участке	68:20:2401001:245
9.	Сведения о земельных участках (землях общего пользования, территории общего пользования), посредством которых обеспечивается доступ	Земли общего пользования
10.	Иные сведения	—

4. Пояснения к сведениям об уточняемом земельном участке с кадастровым номером 68:20:2401002:10 :

1.	—

1. Сведения о характерных точках границ уточняемого земельного участка с кадастровым номером 68:20:2401002:21 :

Система координат МСК-68, зона 1 Зона № 1

Обозначение характерных точек границ	Координаты, м				Метод определения координат	Формулы, примененные для расчета средней квадратической погрешности определения координат характерных точек границ (Mt), с подставленными в такие формулы значениями и итоговые (вычисленные) значения Mt, м	Описание закрепления точки
	содержатся в Едином государственном реестре недвижимости		определены в результате выполнения комплексных кадастровых работ				
	X	Y	X	Y			
1	2	3	4	5	6	7	8
н1407У	—	—	441 825,72	1 233 392,74	Метод спутниковых геодезических измерений (определений)	√(0,08^2 + 0,06^2) = 0,10	—

1	2	3	4	5	6	7	8
н1417У	—	—	441 826,54	1 233 396,53	Метод спутниковых геодезических измерений (определений)	√(0,08^2 + 0,06^2) = 0,10	—
н1416У	—	—	441 831,25	1 233 412,90			
н1415У	—	—	441 838,72	1 233 414,51			
н1414У	—	—	441 839,66	1 233 416,68			
н1413У	—	—	441 849,41	1 233 436,13			
н1425У	—	—	441 819,48	1 233 450,63			
н1424У	—	—	441 817,53	1 233 446,73			
н1423У	—	—	441 806,26	1 233 417,30			
н1422У	—	—	441 803,67	1 233 396,32			
н1407У	—	—	441 825,72	1 233 392,74			

2. Сведения о частях границ уточняемого земельного участка с кадастровым номером 68:20:2401002:21 :

Обозначение части границ		Горизонтальное проложение (S), м	Описание прохождения части границ	Сведения о согласовании местоположения границ (согласовано/спорное)
от т.	до т.			
1	2	3	4	5
н1407У	н1417У	3,88	—	согласовано
н1417У	н1416У	17,03		
н1416У	н1415У	7,64		
н1415У	н1414У	2,36		
н1414У	н1413У	21,76		
н1413У	н1425У	33,26		
н1425У	н1424У	4,36		
н1424У	н1423У	31,51		
н1423У	н1422У	21,14		
н1422У	н1407У	22,34		

3. Сведения о характеристиках уточняемого земельного участка с кадастровым номером 68:20:2401002:21 :		
№ п/п	Наименование характеристики земельного участка	Значение характеристики
1	2	3
1.	Адрес земельного участка	—
1.1.	Сведения о местоположении земельного участка (при отсутствии адреса) в структурированном в соответствии с федеральной информационной адресной системой виде	—
1.2.	Дополнительные сведения о местоположении земельного участка	—
2.	Площадь земельного участка ± величина погрешности определения (вычисления) площади (Р ± ΔР), м²	1 500 ± 14,00
3.	Формула, примененная для вычисления предельной погрешности определения площади земельного участка, с подставленными значениями и итоговые (вычисленные) значения	3,5*0,10*√(1 500,00) = 14
4.	Площадь земельного участка согласно сведениям Единого государственного реестра недвижимости (Ркад), м²	1 500,00
5.	Оценка расхождения Р и Ркад (Р - Ркад), м²	0
6.	Предельный минимальный и максимальный размеры земельного участка (Рмин и Рмакс), м²	Рмин = 300 Рмакс = 5 000
7.	Вид (виды) разрешенного использования	—
7.1.	Дополнительные сведения об использовании земельного участка	—
8.	Кадастровый или иной государственный учетный номер (инвентарный) здания, сооружения, объекта незавершенного строительства, расположенного на земельном участке	—
9.	Сведения о земельных участках (землях общего пользования, территории общего пользования), посредством которых обеспечивается доступ	Земли общего пользования
10.	Иные сведения	—
4. Пояснения к сведениям об уточняемом земельном участке с кадастровым номером 68:20:2401002:21 :		
1.	—	

1. Сведения о характерных точках границ уточняемого земельного участка с кадастровым номером 68:20:2401002:30 :

Система координат МСК-68, зона 1 Зона № 1

Обозначение характерных точек границ	Координаты, м				Метод определения координат	Формулы, примененные для расчета средней квадратической погрешности определения координат характерных точек границ (Mt), с подставленными в такие формулы значениями и итоговые (вычисленные) значения Mt, м	Описание закрепления точки
	содержатся в Едином государственном реестре недвижимости		определены в результате выполнения комплексных кадастровых работ				
	X	Y	X	Y			
1	2	3	4	5	6	7	8
н5136У	—	—	442 002,85	1 233 447,58	Метод спутниковых геодезических измерений (определений)	√(0,08^2 + 0,06^2) = 0,10	—
н5137У	—	—	442 001,94	1 233 514,03			
н5138У	—	—	441 976,63	1 233 515,79			
н5139У	—	—	441 974,24	1 233 456,43			
н5136У	—	—	442 002,85	1 233 447,58			

2. Сведения о частях границ уточняемого земельного участка с кадастровым номером 68:20:2401002:30 :

Обозначение части границ		Горизонтальное проложение (S), м	Описание прохождения части границ	Сведения о согласовании местоположения границ (согласовано/спорное)
от т.	до т.			
1	2	3	4	5
н5136У	н5137У	66,46	—	согласовано
н5137У	н5138У	25,37		
н5138У	н5139У	59,41		
н5139У	н5136У	29,95		

3. Сведения о характеристиках уточняемого земельного участка с кадастровым номером 68:20:2401002:30 :

№ п/п	Наименование характеристики земельного участка	Значение характеристики
1	2	3

1	2	3
1.	Адрес земельного участка	—
1.1.	Сведения о местоположении земельного участка (при отсутствии адреса) в структурированном в соответствии с федеральной информационной адресной системой виде	—
1.2.	Дополнительные сведения о местоположении земельного участка	—
2.	Площадь земельного участка ± величина погрешности определения (вычисления) площади (Р ± ΔР), м²	1 700 ± 14,00
3.	Формула, примененная для вычисления предельной погрешности определения площади земельного участка, с подставленными значениями и итоговые (вычисленные) значения	3,5*0,10*√(1 700,00) = 14
4.	Площадь земельного участка согласно сведениям Единого государственного реестра недвижимости (Ркад), м²	1 700,00
5.	Оценка расхождения Р и Ркад (Р - Ркад), м²	0
6.	Предельный минимальный и максимальный размеры земельного участка (Рмин и Рмакс), м²	Рмин = 300 Рмакс = 5 000
7.	Вид (виды) разрешенного использования	—
7.1.	Дополнительные сведения об использовании земельного участка	—
8.	Кадастровый или иной государственный учетный номер (инвентарный) здания, сооружения, объекта незавершенного строительства, расположенного на земельном участке	68:20:2401002:275
9.	Сведения о земельных участках (землях общего пользования, территории общего пользования), посредством которых обеспечивается доступ	Земли общего пользования
10.	Иные сведения	Границы уточняемого земельного участка 68:20:2401002:30 пересекают границы кадастрового квартала 68:20:2401002, но большей частью расположены в пределах данного квартала
4. Пояснения к сведениям об уточняемом земельном участке с кадастровым номером 68:20:2401002:30 :		
1.	—	

1. Сведения о характерных точках границ уточняемого земельного участка с кадастровым номером 68:20:2401002:32 :

Система координат МСК-68, зона 1 Зона № 1

Обозначение характерных точек границ	Координаты, м				Метод определения координат	Формулы, примененные для расчета средней квадратической погрешности определения координат характерных точек границ (Mt), с подставленными в такие формулы значениями и итоговые (вычисленные) значения Mt, м	Описание закрепления точки
	содержатся в Едином государственном реестре недвижимости		определены в результате выполнения комплексных кадастровых работ				
	X	Y	X	Y			
1	2	3	4	5	6	7	8
н5140У	—	—	442 029,87	1 233 437,32	Метод спутниковых геодезических измерений (определений)	√(0,08^2 + 0,06^2) = 0,10	—
н5141У	—	—	442 032,99	1 233 510,45			
н5137У	—	—	442 001,94	1 233 514,03			
н5136У	—	—	442 002,85	1 233 447,58			
н5140У	—	—	442 029,87	1 233 437,32			

2. Сведения о частях границ уточняемого земельного участка с кадастровым номером 68:20:2401002:32 :

Обозначение части границ		Горизонтальное проложение (S), м	Описание прохождения части границ	Сведения о согласовании местоположения границ (согласовано/спорное)
от т.	до т.			
1	2	3	4	5
н5140У	н5141У	73,20	—	согласовано
н5141У	н5137У	31,26		
н5137У	н5136У	66,46		
н5136У	н5140У	28,90		

3. Сведения о характеристиках уточняемого земельного участка с кадастровым номером 68:20:2401002:32 :

№ п/п	Наименование характеристики земельного участка	Значение характеристики
1	2	3

1	2	3
1.	Адрес земельного участка	—
1.1.	Сведения о местоположении земельного участка (при отсутствии адреса) в структурированном в соответствии с федеральной информационной адресной системой виде	—
1.2.	Дополнительные сведения о местоположении земельного участка	—
2.	Площадь земельного участка ± величина погрешности определения (вычисления) площади (Р ± ΔР), м²	2 034 ± 16,00
3.	Формула, примененная для вычисления предельной погрешности определения площади земельного участка, с подставленными значениями и итоговые (вычисленные) значения	3,5*0,10*√(2 034,00) = 16
4.	Площадь земельного участка согласно сведениям Единого государственного реестра недвижимости (Ркад), м²	2 100,00
5.	Оценка расхождения Р и Ркад (Р - Ркад), м²	66
6.	Предельный минимальный и максимальный размеры земельного участка (Рмин и Рмакс), м²	Рмин = 300 Рмакс = 5 000
7.	Вид (виды) разрешенного использования	—
7.1.	Дополнительные сведения об использовании земельного участка	—
8.	Кадастровый или иной государственный учетный номер (инвентарный) здания, сооружения, объекта незавершенного строительства, расположенного на земельном участке	68:20:2401002:150
9.	Сведения о земельных участках (землях общего пользования, территории общего пользования), посредством которых обеспечивается доступ	Земли общего пользования
10.	Иные сведения	Границы уточняемого земельного участка 68:20:2401002:32 пересекают границы кадастрового квартала 68:20:2401002, но большей частью расположены в пределах данного квартала
4. Пояснения к сведениям об уточняемом земельном участке с кадастровым номером 68:20:2401002:32 :		
1.	—	

1. Сведения о характерных точках границ уточняемого земельного участка с кадастровым номером 68:20:2401002:33 :

Система координат МСК-68, зона 1 Зона № 1

Обозначение характерных точек границ	Координаты, м				Метод определения координат	Формулы, примененные для расчета средней квадратической погрешности определения координат характерных точек границ (Mt), с подставленными в такие формулы значениями и итоговые (вычисленные) значения Mt, м	Описание закрепления точки
	содержатся в Едином государственном реестре недвижимости		определены в результате выполнения комплексных кадастровых работ				
	X	Y	X	Y			
1	2	3	4	5	6	7	8
н5142У	—	—	442 058,62	1 233 436,93	Метод спутниковых геодезических измерений (определений)	√(0,08^2 + 0,06^2) = 0,10	—
н5143У	—	—	442 058,90	1 233 445,77			
н5144У	—	—	442 058,41	1 233 454,21			
н5145У	—	—	442 056,68	1 233 458,24			
н5146У	—	—	442 052,83	1 233 494,06			
н5147У	—	—	442 052,47	1 233 506,62			
н5141У	—	—	442 032,99	1 233 510,45			
н5140У	—	—	442 029,87	1 233 437,32			
н5148У	—	—	442 035,96	1 233 436,61			
н5142У	—	—	442 058,62	1 233 436,93			

2. Сведения о частях границ уточняемого земельного участка с кадастровым номером 68:20:2401002:33 :

Обозначение части границ		Горизонтальное проложение (S), м	Описание прохождения части границ	Сведения о согласовании местоположения границ (согласовано/спорное)
от т.	до т.			
1	2	3	4	5

1	2	3	4	5
н5142У	н5143У	8,84	—	согласовано
н5143У	н5144У	8,45		
н5144У	н5145У	4,39		
н5145У	н5146У	36,03		
н5146У	н5147У	12,57		
н5147У	н5141У	19,85		
н5141У	н5140У	73,20		
н5140У	н5148У	6,13		
н5148У	н5142У	22,66		

3. Сведения о характеристиках уточняемого земельного участка с кадастровым номером 68:20:2401002:33 :

№ п/п	Наименование характеристики земельного участка	Значение характеристики
1	2	3
1.	Адрес земельного участка	—
1.1.	Сведения о местоположении земельного участка (при отсутствии адреса) в структурированном в соответствии с федеральной информационной адресной системой виде	—
1.2.	Дополнительные сведения о местоположении земельного участка	—
2.	Площадь земельного участка ± величина погрешности определения (вычисления) площади (Р ± ΔР), м²	1 726 ± 15,00
3.	Формула, примененная для вычисления предельной погрешности определения площади земельного участка, с подставленными значениями и итоговые (вычисленные) значения	3,5*0,10*√(1 726,00) = 15
4.	Площадь земельного участка согласно сведениям Единого государственного реестра недвижимости (Ркад), м²	1 800,00
5.	Оценка расхождения Р и Ркад (Р - Ркад), м²	74
6.	Предельный минимальный и максимальный размеры земельного участка (Рмин и Рмакс), м²	Рмин = 300 Рмакс = 5 000
7.	Вид (виды) разрешенного использования	—
7.1.	Дополнительные сведения об использовании земельного участка	—
8.	Кадастровый или иной государственный учетный номер (инвентарный) здания, сооружения, объекта незавершенного строительства, расположенного на земельном участке	68:20:2401002:145

1	2	3
9.	Сведения о земельных участках (землях общего пользования, территории общего пользования), посредством которых обеспечивается доступ	Земли общего пользования
10.	Иные сведения	Границы уточняемого земельного участка 68:20:2401002:33 пересекают границы кадастрового квартала 68:20:2401002, но большей частью расположены в пределах данного квартала

4. Пояснения к сведениям об уточняемом земельном участке с кадастровым номером 68:20:2401002:33 :

1.	—

1. Сведения о характерных точках границ уточняемого земельного участка с кадастровым номером 68:20:2401002:35 :

Система координат МСК-68, зона 1 Зона № 1

Обозначение характерных точек границ	Координаты, м				Метод определения координат	Формулы, примененные для расчета средней квадратической погрешности определения координат характерных точек границ (Mt), с подставленными в такие формулы значениями и итоговые (вычисленные) значения Mt, м	Описание закрепления точки
	содержатся в Едином государственном реестре недвижимости		определены в результате выполнения комплексных кадастровых работ				
	X	Y	X	Y			
1	2	3	4	5	6	7	8
н5149У	—	—	442 102,15	1 233 425,78	Метод спутниковых геодезических измерений (определений)	√(0,08^2 + 0,06^2) = 0,10	—
н5150У	—	—	442 123,32	1 233 439,96			
н5151У	—	—	442 115,15	1 233 458,71			
н5152У	—	—	442 106,60	1 233 461,45			
н5153У	—	—	442 115,29	1 233 488,21			
н5154У	—	—	442 086,70	1 233 497,90			
н5155У	—	—	442 069,60	1 233 443,79			

1	2	3	4	5	6	7	8
н5156У	—	—	442 096,78	1 233 435,54	Метод спутниковых геодезических измерений (определений)	√(0,08^2 + 0,06^2) = 0,10	—
н5149У	—	—	442 102,15	1 233 425,78			

2. Сведения о частях границ уточняемого земельного участка с кадастровым номером 68:20:2401002:35 :

Обозначение части границ		Горизонтальное проложение (S), м	Описание прохождения части границ	Сведения о согласовании местоположения границ (согласовано/спорное)
от т.	до т.			
1	2	3	4	5
н5149У	н5150У	25,48	—	согласовано
н5150У	н5151У	20,45		
н5151У	н5152У	8,98		
н5152У	н5153У	28,14		
н5153У	н5154У	30,19		
н5154У	н5155У	56,75		
н5155У	н5156У	28,40		
н5156У	н5149У	11,14		

3. Сведения о характеристиках уточняемого земельного участка с кадастровым номером 68:20:2401002:35 :

№ п/п	Наименование характеристики земельного участка	Значение характеристики
1	2	3
1.	Адрес земельного участка	—
1.1.	Сведения о местоположении земельного участка (при отсутствии адреса) в структурированном в соответствии с федеральной информационной адресной системой виде	—
1.2.	Дополнительные сведения о местоположении земельного участка	—
2.	Площадь земельного участка ± величина погрешности определения (вычисления) площади (Р ± ΔР), м²	2 200 ± 16,00
3.	Формула, примененная для вычисления предельной погрешности определения площади земельного участка, с подставленными значениями и итоговые (вычисленные) значения	3,5*0,10*√(2 200,00) = 16
4.	Площадь земельного участка согласно сведениям Единого государственного реестра недвижимости (Ркад), м²	2 200,00
5.	Оценка расхождения Р и Ркад (Р - Ркад), м²	0

1	2	3
6.	Предельный минимальный и максимальный размеры земельного участка (Рмин и Рмакс), м²	Рмин = 300 Рмакс = 5 000
7.	Вид (виды) разрешенного использования	—
7.1.	Дополнительные сведения об использовании земельного участка	—
8.	Кадастровый или иной государственный учетный номер (инвентарный) здания, сооружения, объекта незавершенного строительства, расположенного на земельном участке	—
9.	Сведения о земельных участках (землях общего пользования, территории общего пользования), посредством которых обеспечивается доступ	Земли общего пользования
10.	Иные сведения	—

4. Пояснения к сведениям об уточняемом земельном участке с кадастровым номером 68:20:2401002:35 :

1.	—

1. Сведения о характерных точках границ уточняемого земельного участка с кадастровым номером 68:20:2401002:37 :

Система координат МСК-68, зона 1 Зона № 1

Обозначение характерных точек границ	Координаты, м				Метод определения координат	Формулы, примененные для расчета средней квадратической погрешности определения координат характерных точек границ (Mt), с подставленными в такие формулы значениями и итоговые (вычисленные) значения Mt, м	Описание закрепления точки
	содержатся в Едином государственном реестре недвижимости		определены в результате выполнения комплексных кадастровых работ				
	X	Y	X	Y			
1	2	3	4	5	6	7	8
н5157У	—	—	442 088,58	1 233 396,63	Метод спутниковых геодезических измерений (определений)	√(0,08^2 + 0,06^2) = 0,10	—
н5158У	—	—	442 101,06	1 233 394,93			
н5159У	—	—	442 160,10	1 233 394,27			
н5160У	—	—	442 139,58	1 233 413,50			
н5150У	—	—	442 123,32	1 233 439,96			

1	2	3	4	5	6	7	8
н5149У	—	—	442 102,15	1 233 425,78	Метод спутниковых геодезических измерений (определений)	√(0,08^2 + 0,06^2) = 0,10	—
н5161У	—	—	442 094,68	1 233 419,31			
н5157У	—	—	442 088,58	1 233 396,63			

2. Сведения о частях границ уточняемого земельного участка с кадастровым номером 68:20:2401002:37 :

Обозначение части границ		Горизонтальное проложение (S), м	Описание прохождения части границ	Сведения о согласовании местоположения границ (согласовано/спорное)
от т.	до т.			
1	2	3	4	5
н5157У	н5158У	12,60	—	согласовано
н5158У	н5159У	59,04		
н5159У	н5160У	28,12		
н5160У	н5150У	31,06		
н5150У	н5149У	25,48		
н5149У	н5161У	9,88		
н5161У	н5157У	23,49		

3. Сведения о характеристиках уточняемого земельного участка с кадастровым номером 68:20:2401002:37 :

№ п/п	Наименование характеристики земельного участка	Значение характеристики
1	2	3
1.	Адрес земельного участка	—
1.1.	Сведения о местоположении земельного участка (при отсутствии адреса) в структурированном в соответствии с федеральной информационной адресной системой виде	—
1.2.	Дополнительные сведения о местоположении земельного участка	—
2.	Площадь земельного участка ± величина погрешности определения (вычисления) площади (Р ± ΔР), м²	1 799 ± 15,00
3.	Формула, примененная для вычисления предельной погрешности определения площади земельного участка, с подставленными значениями и итоговые (вычисленные) значения	3,5*0,10*√(1 799,00) = 15
4.	Площадь земельного участка согласно сведениям Единого государственного реестра недвижимости (Ркад), м²	1 500,00

1	2	3
5.	Оценка расхождения Р и Ркад (Р - Ркад), м²	299
6.	Предельный минимальный и максимальный размеры земельного участка (Рмин и Рмакс), м²	Рмин = 300 Рмакс = 5 000
7.	Вид (виды) разрешенного использования	—
7.1.	Дополнительные сведения об использовании земельного участка	—
8.	Кадастровый или иной государственный учетный номер (инвентарный) здания, сооружения, объекта незавершенного строительства, расположенного на земельном участке	68:20:2401001:278
9.	Сведения о земельных участках (землях общего пользования, территории общего пользования), посредством которых обеспечивается доступ	Земли общего пользования
10.	Иные сведения	—

4. Пояснения к сведениям об уточняемом земельном участке с кадастровым номером 68:20:2401002:37 :

1.	—

1. Сведения о характерных точках границ уточняемого земельного участка с кадастровым номером 68:20:2401002:38 :

Система координат МСК-68, зона 1 Зона № 1

Обозначение характерных точек границ	Координаты, м				Метод определения координат	Формулы, примененные для расчета средней квадратической погрешности определения координат характерных точек границ (Mt), с подставленными в такие формулы значениями и итоговые (вычисленные) значения Mt, м	Описание закрепления точки
	содержатся в Едином государственном реестре недвижимости		определены в результате выполнения комплексных кадастровых работ				
	X	Y	X	Y			
1	2	3	4	5	6	7	8
н5159У	—	—	442 160,10	1 233 394,27	Метод спутниковых геодезических измерений (определений)	√(0,08^2 + 0,06^2) = 0,10	—
н5158У	—	—	442 101,06	1 233 394,93			
н5157У	—	—	442 088,58	1 233 396,63			
н5162У	—	—	442 084,75	1 233 376,68			

1	2	3	4	5	6	7	8
н5163У	—	—	442 141,42	1 233 372,30	Метод спутниковых геодезических измерений (определений)	√(0,08^2 + 0,06^2) = 0,10	—
н5164У	—	—	442 157,96	1 233 375,43			
н5159У	—	—	442 160,10	1 233 394,27			

2. Сведения о частях границ уточняемого земельного участка с кадастровым номером 68:20:2401002:38 :

Обозначение части границ		Горизонтальное проложение (S), м	Описание прохождения части границ	Сведения о согласовании местоположения границ (согласовано/спорное)
от т.	до т.			
1	2	3	4	5
н5159У	н5158У	59,04	—	согласовано
н5158У	н5157У	12,60		
н5157У	н5162У	20,31		
н5162У	н5163У	56,84		
н5163У	н5164У	16,83		
н5164У	н5159У	18,96		

3. Сведения о характеристиках уточняемого земельного участка с кадастровым номером 68:20:2401002:38 :

№ п/п	Наименование характеристики земельного участка	Значение характеристики
1	2	3
1.	Адрес земельного участка	—
1.1.	Сведения о местоположении земельного участка (при отсутствии адреса) в структурированном в соответствии с федеральной информационной адресной системой виде	—
1.2.	Дополнительные сведения о местоположении земельного участка	—
2.	Площадь земельного участка ± величина погрешности определения (вычисления) площади (Р ± ΔР), м²	1 488 ± 14,00
3.	Формула, примененная для вычисления предельной погрешности определения площади земельного участка, с подставленными значениями и итоговые (вычисленные) значения	3,5*0,10*√(1 488,00) = 14
4.	Площадь земельного участка согласно сведениям Единого государственного реестра недвижимости (Ркад), м²	1 488,00
5.	Оценка расхождения Р и Ркад (Р - Ркад), м²	0

1	2	3
6.	Предельный минимальный и максимальный размеры земельного участка (Рмин и Рмакс), м²	Рмин = 300 Рмакс = 5 000
7.	Вид (виды) разрешенного использования	—
7.1.	Дополнительные сведения об использовании земельного участка	—
8.	Кадастровый или иной государственный учетный номер (инвентарный) здания, сооружения, объекта незавершенного строительства, расположенного на земельном участке	68:20:2401001:122
9.	Сведения о земельных участках (землях общего пользования, территории общего пользования), посредством которых обеспечивается доступ	Земли общего пользования
10.	Иные сведения	—

4. Пояснения к сведениям об уточняемом земельном участке с кадастровым номером 68:20:2401002:38 :

1.	—

1. Сведения о характерных точках границ уточняемого земельного участка с кадастровым номером 68:20:2401002:39 :

Система координат МСК-68, зона 1 Зона № 1

Обозначение характерных точек границ	Координаты, м				Метод определения координат	Формулы, примененные для расчета средней квадратической погрешности определения координат характерных точек границ (Mt), с подставленными в такие формулы значениями и итоговые (вычисленные) значения Mt, м	Описание закрепления точки
	содержатся в Едином государственном реестре недвижимости		определены в результате выполнения комплексных кадастровых работ				
	X	Y	X	Y			
1	2	3	4	5	6	7	8
н5165У	—	—	442 173,15	1 233 309,11	Метод спутниковых геодезических измерений (определений)	√(0,08^2 + 0,06^2) = 0,10	—
н5166У	—	—	442 189,45	1 233 344,76			
н5167У	—	—	442 154,36	1 233 362,59			
н5168У	—	—	442 139,88	1 233 330,44			
н5169У	—	—	442 160,48	1 233 314,85			

1	2	3	4	5	6	7	8
н5165У	—	—	442 173,15	1 233 309,11	Метод спутниковых геодезических измерений (определений)	√(0,08^2 + 0,06^2) = 0,10	—

2. Сведения о частях границ уточняемого земельного участка с кадастровым номером 68:20:2401002:39 :

Обозначение части границ		Горизонтальное проложение (S), м	Описание прохождения части границ	Сведения о согласовании местоположения границ (согласовано/спорное)
от т.	до т.			
1	2	3	4	5
н5165У	н5166У	39,20	—	согласовано
н5166У	н5167У	39,36		
н5167У	н5168У	35,26		
н5168У	н5169У	25,83		
н5169У	н5165У	13,91		

3. Сведения о характеристиках уточняемого земельного участка с кадастровым номером 68:20:2401002:39 :

№ п/п	Наименование характеристики земельного участка	Значение характеристики
1	2	3
1.	Адрес земельного участка	—
1.1.	Сведения о местоположении земельного участка (при отсутствии адреса) в структурированном в соответствии с федеральной информационной адресной системой виде	—
1.2.	Дополнительные сведения о местоположении земельного участка	—
2.	Площадь земельного участка ± величина погрешности определения (вычисления) площади (Р ± ΔР), м²	1 500 ± 14,00
3.	Формула, примененная для вычисления предельной погрешности определения площади земельного участка, с подставленными значениями и итоговые (вычисленные) значения	3,5*0,10*√(1 500,00) = 14
4.	Площадь земельного участка согласно сведениям Единого государственного реестра недвижимости (Ркад), м²	1 500,00
5.	Оценка расхождения Р и Ркад (Р - Ркад), м²	0
6.	Предельный минимальный и максимальный размеры земельного участка (Рмин и Рмакс), м²	Рмин = 300 Рмакс = 5 000
7.	Вид (виды) разрешенного использования	—
7.1.	Дополнительные сведения об использовании земельного участка	—

1	2	3
8.	Кадастровый или иной государственный учетный номер (инвентарный) здания, сооружения, объекта незавершенного строительства, расположенного на земельном участке	68:20:2401001:214
9.	Сведения о земельных участках (землях общего пользования, территории общего пользования), посредством которых обеспечивается доступ	Земли общего пользования
10.	Иные сведения	—

4. Пояснения к сведениям об уточняемом земельном участке с кадастровым номером 68:20:2401002:39 :

1.	—

1. Сведения о характерных точках границ уточняемого земельного участка с кадастровым номером 68:20:2401002:42 :

Система координат МСК-68, зона 1 Зона № 1

Обозначение характерных точек границ	Координаты, м				Метод определения координат	Формулы, примененные для расчета средней квадратической погрешности определения координат характерных точек границ (Mt), с подставленными в такие формулы значениями и итоговые (вычисленные) значения Mt, м	Описание закрепления точки
	содержатся в Едином государственном реестре недвижимости		определены в результате выполнения комплексных кадастровых работ				
	X	Y	X	Y			
1	2	3	4	5	6	7	8
н734У	—	—	442 425,02	1 233 183,59	Метод спутниковых геодезических измерений (определений)	√(0,08^2 + 0,06^2) = 0,10	—
н744У	—	—	442 436,50	1 233 212,81			
н743У	—	—	442 449,99	1 233 245,77			
н5170У	—	—	442 409,91	1 233 256,06			
н5171У	—	—	442 387,58	1 233 199,97			
н734У	—	—	442 425,02	1 233 183,59			

2. Сведения о частях границ уточняемого земельного участка с кадастровым номером 68:20:2401002:42 :

Обозначение части границ		Горизонтальное проложение (S), м	Описание прохождения части границ	Сведения о согласовании местоположения границ (согласовано/спорное)
от т.	до т.			
1	2	3	4	5
н734У	н744У	31,39	—	согласовано
н744У	н743У	35,61		
н743У	н5170У	41,38		
н5170У	н5171У	60,37		
н5171У	н734У	40,87		

3. Сведения о характеристиках уточняемого земельного участка с кадастровым номером 68:20:2401002:42 :

№ п/п	Наименование характеристики земельного участка	Значение характеристики
1	2	3
1.	Адрес земельного участка	—
1.1.	Сведения о местоположении земельного участка (при отсутствии адреса) в структурированном в соответствии с федеральной информационной адресной системой виде	—
1.2.	Дополнительные сведения о местоположении земельного участка	—
2.	Площадь земельного участка ± величина погрешности определения (вычисления) площади (Р ± ΔР), м²	2 600 ± 18,00
3.	Формула, примененная для вычисления предельной погрешности определения площади земельного участка, с подставленными значениями и итоговые (вычисленные) значения	3,5*0,10*√(2 600,00) = 18
4.	Площадь земельного участка согласно сведениям Единого государственного реестра недвижимости (Ркад), м²	2 600,00
5.	Оценка расхождения Р и Ркад (Р - Ркад), м²	0
6.	Предельный минимальный и максимальный размеры земельного участка (Рмин и Рмакс), м²	Рмин = 300 Рмакс = 5 000
7.	Вид (виды) разрешенного использования	—
7.1.	Дополнительные сведения об использовании земельного участка	—
8.	Кадастровый или иной государственный учетный номер (инвентарный) здания, сооружения, объекта незавершенного строительства, расположенного на земельном участке	—

1	2	3
9.	Сведения о земельных участках (землях общего пользования, территории общего пользования), посредством которых обеспечивается доступ	Земли общего пользования
10.	Иные сведения	—

4. Пояснения к сведениям об уточняемом земельном участке с кадастровым номером 68:20:2401002:42 :

1.	—

1. Сведения о характерных точках границ уточняемого земельного участка с кадастровым номером 68:20:2401002:44 :

Система координат МСК-68, зона 1 Зона № 1

Обозначение характерных точек границ	Координаты, м				Метод определения координат	Формулы, примененные для расчета средней квадратической погрешности определения координат характерных точек границ (Mt), с подставленными в такие формулы значениями и итоговые (вычисленные) значения Mt, м	Описание закрепления точки
	содержатся в Едином государственном реестре недвижимости		определены в результате выполнения комплексных кадастровых работ				
	X	Y	X	Y			
1	2	3	4	5	6	7	8
н5172У	—	—	442 477,33	1 233 162,06	Метод спутниковых геодезических измерений (определений)	√(0,08^2 + 0,06^2) = 0,10	—
н5173У	—	—	442 503,00	1 233 151,94			
н5174У	—	—	442 529,08	1 233 211,33			
н5175У	—	—	442 504,42	1 233 221,80			
н5176У	—	—	442 488,72	1 233 185,73			
н5172У	—	—	442 477,33	1 233 162,06			

2. Сведения о частях границ уточняемого земельного участка с кадастровым номером 68:20:2401002:44 :

Обозначение части границ		Горизонтальное проложение (S), м	Описание прохождения части границ	Сведения о согласовании местоположения границ (согласовано/спорное)
от т.	до т.			
1	2	3	4	5
н5172У	н5173У	27,59	—	согласовано

1	2	3	4	5
н5173У	н5174У	64,86	—	согласовано
н5174У	н5175У	26,79		
н5175У	н5176У	39,34		
н5176У	н5172У	26,27		

3. Сведения о характеристиках уточняемого земельного участка с кадастровым номером 68:20:2401002:44 :

№ п/п	Наименование характеристики земельного участка	Значение характеристики
1	2	3
1.	Адрес земельного участка	—
1.1.	Сведения о местоположении земельного участка (при отсутствии адреса) в структурированном в соответствии с федеральной информационной адресной системой виде	—
1.2.	Дополнительные сведения о местоположении земельного участка	—
2.	Площадь земельного участка ± величина погрешности определения (вычисления) площади (Р ± ΔР), м²	1 753 ± 15,00
3.	Формула, примененная для вычисления предельной погрешности определения площади земельного участка, с подставленными значениями и итоговые (вычисленные) значения	3,5*0,10*√(1 753,00) = 15
4.	Площадь земельного участка согласно сведениям Единого государственного реестра недвижимости (Ркад), м²	1 800,00
5.	Оценка расхождения Р и Ркад (Р - Ркад), м²	47
6.	Предельный минимальный и максимальный размеры земельного участка (Рмин и Рмакс), м²	Рмин = 300 Рмакс = 5 000
7.	Вид (виды) разрешенного использования	—
7.1.	Дополнительные сведения об использовании земельного участка	—
8.	Кадастровый или иной государственный учетный номер (инвентарный) здания, сооружения, объекта незавершенного строительства, расположенного на земельном участке	68:20:2401002:149
9.	Сведения о земельных участках (землях общего пользования, территории общего пользования), посредством которых обеспечивается доступ	Земли общего пользования
10.	Иные сведения	—

4. Пояснения к сведениям об уточняемом земельном участке с кадастровым номером 68:20:2401002:44 :

1.	—

1. Сведения о характерных точках границ уточняемого земельного участка с кадастровым номером 68:20:2401002:45 :

Система координат МСК-68, зона 1 Зона № 1

Обозначение характерных точек границ	Координаты, м				Метод определения координат	Формулы, примененные для расчета средней квадратической погрешности определения координат характерных точек границ (Mt), с подставленными в такие формулы значениями и итоговые (вычисленные) значения Mt, м	Описание закрепления точки
	содержатся в Едином государственном реестре недвижимости		определены в результате выполнения комплексных кадастровых работ				
	X	Y	X	Y			
1	2	3	4	5	6	7	8
н5173У	—	—	442 503,00	1 233 151,94	Метод спутниковых геодезических измерений (определений)	√(0,08^2 + 0,06^2) = 0,10	—
н5177У	—	—	442 525,08	1 233 143,76			
н5178У	—	—	442 536,80	1 233 165,22			
н5179У	—	—	442 538,49	1 233 164,64			
н5180У	—	—	442 559,57	1 233 198,36			
н5174У	—	—	442 529,08	1 233 211,33			
н5173У	—	—	442 503,00	1 233 151,94			

2. Сведения о частях границ уточняемого земельного участка с кадастровым номером 68:20:2401002:45 :

Обозначение части границ		Горизонтальное проложение (S), м	Описание прохождения части границ	Сведения о согласовании местоположения границ (согласовано/спорное)
от т.	до т.			
1	2	3	4	5
н5173У	н5177У	23,55	—	согласовано
н5177У	н5178У	24,45		
н5178У	н5179У	1,79		
н5179У	н5180У	39,77		
н5180У	н5174У	33,13		
н5174У	н5173У	64,86		

3. Сведения о характеристиках уточняемого земельного участка с кадастровым номером 68:20:2401002:45 :		
№ п/п	Наименование характеристики земельного участка	Значение характеристики
1	2	3
1.	Адрес земельного участка	—
1.1.	Сведения о местоположении земельного участка (при отсутствии адреса) в структурированном в соответствии с федеральной информационной адресной системой виде	—
1.2.	Дополнительные сведения о местоположении земельного участка	—
2.	Площадь земельного участка ± величина погрешности определения (вычисления) площади (Р ± ΔР), м²	1 803 ± 15,00
3.	Формула, примененная для вычисления предельной погрешности определения площади земельного участка, с подставленными значениями и итоговые (вычисленные) значения	3,5*0,10*√(1 803,00) = 15
4.	Площадь земельного участка согласно сведениям Единого государственного реестра недвижимости (Ркад), м²	1 900,00
5.	Оценка расхождения Р и Ркад (Р - Ркад), м²	97
6.	Предельный минимальный и максимальный размеры земельного участка (Рмин и Рмакс), м²	Рмин = 300 Рмакс = 5 000
7.	Вид (виды) разрешенного использования	—
7.1.	Дополнительные сведения об использовании земельного участка	—
8.	Кадастровый или иной государственный учетный номер (инвентарный) здания, сооружения, объекта незавершенного строительства, расположенного на земельном участке	—
9.	Сведения о земельных участках (землях общего пользования, территории общего пользования), посредством которых обеспечивается доступ	Земли общего пользования
10.	Иные сведения	Границы уточняемого земельного участка 68:20:2401002:45 пересекают границы кадастрового квартала 68:20:2401002, но большей частью расположены в пределах данного квартала
4. Пояснения к сведениям об уточняемом земельном участке с кадастровым номером 68:20:2401002:45 :		
1.	—	

1. Сведения о характерных точках границ уточняемого земельного участка с кадастровым номером 68:20:2401002:47 :

Система координат МСК-68, зона 1 Зона № 1

Обозначение характерных точек границ	Координаты, м				Метод определения координат	Формулы, примененные для расчета средней квадратической погрешности определения координат характерных точек границ (Mt), с подставленными в такие формулы значениями и итоговые (вычисленные) значения Mt, м	Описание закрепления точки
	содержатся в Едином государственном реестре недвижимости		определены в результате выполнения комплексных кадастровых работ				
	X	Y	X	Y			
1	2	3	4	5	6	7	8
н5181У	—	—	442 588,33	1 233 120,81	Метод спутниковых геодезических измерений (определений)	√(0,08^2 + 0,06^2) = 0,10	—
н5182У	—	—	442 601,23	1 233 146,88			
н5183У	—	—	442 607,62	1 233 158,97			
н5184У	—	—	442 615,26	1 233 174,48			
н5185У	—	—	442 589,40	1 233 188,07			
н5186У	—	—	442 578,36	1 233 171,04			
н5187У	—	—	442 557,96	1 233 149,05			
н5188У	—	—	442 549,78	1 233 138,49			
н5181У	—	—	442 588,33	1 233 120,81			

2. Сведения о частях границ уточняемого земельного участка с кадастровым номером 68:20:2401002:47 :

Обозначение части границ		Горизонтальное проложение (S), м	Описание прохождения части границ	Сведения о согласовании местоположения границ (согласовано/спорное)
от т.	до т.			
1	2	3	4	5
н5181У	н5182У	29,09	—	согласовано
н5182У	н5183У	13,67		

1	2	3	4	5
н5183У	н5184У	17,29	—	согласовано
н5184У	н5185У	29,21		
н5185У	н5186У	20,30		
н5186У	н5187У	30,00		
н5187У	н5188У	13,36		
н5188У	н5181У	42,41		

3. Сведения о характеристиках уточняемого земельного участка с кадастровым номером 68:20:2401002:47 :

№ п/п	Наименование характеристики земельного участка	Значение характеристики
1	2	3
1.	Адрес земельного участка	—
1.1.	Сведения о местоположении земельного участка (при отсутствии адреса) в структурированном в соответствии с федеральной информационной адресной системой виде	—
1.2.	Дополнительные сведения о местоположении земельного участка	—
2.	Площадь земельного участка ± величина погрешности определения (вычисления) площади (Р ± ΔР), м²	2 135 ± 16,00
3.	Формула, примененная для вычисления предельной погрешности определения площади земельного участка, с подставленными значениями и итоговые (вычисленные) значения	3,5*0,10*√(2 135,00) = 16
4.	Площадь земельного участка согласно сведениям Единого государственного реестра недвижимости (Ркад), м²	2 057,00
5.	Оценка расхождения Р и Ркад (Р - Ркад), м²	78
6.	Предельный минимальный и максимальный размеры земельного участка (Рмин и Рмакс), м²	Рмин = 300 Рмакс = 5 000
7.	Вид (виды) разрешенного использования	—
7.1.	Дополнительные сведения об использовании земельного участка	—
8.	Кадастровый или иной государственный учетный номер (инвентарный) здания, сооружения, объекта незавершенного строительства, расположенного на земельном участке	68:20:2401001:324
9.	Сведения о земельных участках (землях общего пользования, территории общего пользования), посредством которых обеспечивается доступ	Земли общего пользования

1	2	3
10.	Иные сведения	Границы уточняемого земельного участка 68:20:2401002:47 пересекают границы кадастрового квартала 68:20:2401002, но большей частью расположены в пределах данного квартала

4. Пояснения к сведениям об уточняемом земельном участке с кадастровым номером 68:20:2401002:47 :

1.	—

1. Сведения о характерных точках границ уточняемого земельного участка с кадастровым номером 68:20:2401002:50 :

Система координат МСК-68, зона 1 Зона № 1

Обозначение характерных точек границ	Координаты, м				Метод определения координат	Формулы, примененные для расчета средней квадратической погрешности определения координат характерных точек границ (Mt), с подставленными в такие формулы значениями и итоговые (вычисленные) значения Mt, м	Описание закрепления точки
	содержатся в Едином государственном реестре недвижимости		определены в результате выполнения комплексных кадастровых работ				
	X	Y	X	Y			
1	2	3	4	5	6	7	8
н2725У	—	—	442 607,36	1 233 111,63	Метод спутниковых геодезических измерений (определений)	√(0,08^2 + 0,06^2) = 0,10	—
н2724У	—	—	442 621,71	1 233 129,05			
н2723У	—	—	442 629,99	1 233 140,72			
н5183У	—	—	442 607,62	1 233 158,97			
н5182У	—	—	442 601,23	1 233 146,88			
н5181У	—	—	442 588,33	1 233 120,81			
н2725У	—	—	442 607,36	1 233 111,63			

2. Сведения о частях границ уточняемого земельного участка с кадастровым номером 68:20:2401002:50 :

Обозначение части границ		Горизонтальное проложение (S), м	Описание прохождения части границ	Сведения о согласовании местоположения границ (согласовано/спорное)
от т.	до т.			
1	2	3	4	5

1	2	3	4	5
н2725У	н2724У	22,57	—	согласовано
н2724У	н2723У	14,31		
н2723У	н5183У	28,87		
н5183У	н5182У	13,67		
н5182У	н5181У	29,09		
н5181У	н2725У	21,13		

3. Сведения о характеристиках уточняемого земельного участка с кадастровым номером 68:20:2401002:50 :

№ п/п	Наименование характеристики земельного участка	Значение характеристики
1	2	3
1.	Адрес земельного участка	—
1.1.	Сведения о местоположении земельного участка (при отсутствии адреса) в структурированном в соответствии с федеральной информационной адресной системой виде	—
1.2.	Дополнительные сведения о местоположении земельного участка	—
2.	Площадь земельного участка ± величина погрешности определения (вычисления) площади (Р ± ΔР), м²	1 000 ± 11,00
3.	Формула, примененная для вычисления предельной погрешности определения площади земельного участка, с подставленными значениями и итоговые (вычисленные) значения	3,5*0,10*√(1 000,00) = 11
4.	Площадь земельного участка согласно сведениям Единого государственного реестра недвижимости (Ркад), м²	1 000,00
5.	Оценка расхождения Р и Ркад (Р - Ркад), м²	0
6.	Предельный минимальный и максимальный размеры земельного участка (Рмин и Рмакс), м²	Рмин = 300 Рмакс = 5 000
7.	Вид (виды) разрешенного использования	—
7.1.	Дополнительные сведения об использовании земельного участка	—
8.	Кадастровый или иной государственный учетный номер (инвентарный) здания, сооружения, объекта незавершенного строительства, расположенного на земельном участке	—
9.	Сведения о земельных участках (землях общего пользования, территории общего пользования), посредством которых обеспечивается доступ	Земли общего пользования
10.	Иные сведения	—

4. Пояснения к сведениям об уточняемом земельном участке с кадастровым номером 68:20:2401002:50 :

1.	—

1. Сведения о характерных точках границ уточняемого земельного участка с кадастровым номером 68:20:2401002:52 :

Система координат МСК-68, зона 1 Зона № 1

Обозначение характерных точек границ	Координаты, м				Метод определения координат	Формулы, примененные для расчета средней квадратической погрешности определения координат характерных точек границ (Mt), с подставленными в такие формулы значениями и итоговые (вычисленные) значения Mt, м	Описание закрепления точки
	содержатся в Едином государственном реестре недвижимости		определены в результате выполнения комплексных кадастровых работ				
	X	Y	X	Y			
1	2	3	4	5	6	7	8
н5189У	—	—	442 549,64	1 233 041,67	Метод спутниковых геодезических измерений (определений)	√(0,08^2 + 0,06^2) = 0,10	—
н5190У	—	—	442 571,03	1 233 028,13			
н5191У	—	—	442 592,83	1 233 061,97			
н5192У	—	—	442 603,09	1 233 084,39			
н5193У	—	—	442 581,11	1 233 093,27			
н5194У	—	—	442 582,52	1 233 096,63			
н5195У	—	—	442 574,30	1 233 078,48			
н5189У	—	—	442 549,64	1 233 041,67			

2. Сведения о частях границ уточняемого земельного участка с кадастровым номером 68:20:2401002:52 :

Обозначение части границ		Горизонтальное проложение (S), м	Описание прохождения части границ	Сведения о согласовании местоположения границ (согласовано/спорное)
от т.	до т.			
1	2	3	4	5
н5189У	н5190У	25,32	—	согласовано
н5190У	н5191У	40,25		

1	2	3	4	5
н5191У	н5192У	24,66	—	согласовано
н5192У	н5193У	23,71		
н5193У	н5194У	3,64		
н5194У	н5195У	19,92		
н5195У	н5189У	44,31		

3. Сведения о характеристиках уточняемого земельного участка с кадастровым номером 68:20:2401002:52 :

№ п/п	Наименование характеристики земельного участка	Значение характеристики
1	2	3
1.	Адрес земельного участка	—
1.1.	Сведения о местоположении земельного участка (при отсутствии адреса) в структурированном в соответствии с федеральной информационной адресной системой виде	—
1.2.	Дополнительные сведения о местоположении земельного участка	—
2.	Площадь земельного участка ± величина погрешности определения (вычисления) площади (Р ± ΔР), м²	1 540 ± 14,00
3.	Формула, примененная для вычисления предельной погрешности определения площади земельного участка, с подставленными значениями и итоговые (вычисленные) значения	3,5*0,10*√(1 540,00) = 14
4.	Площадь земельного участка согласно сведениям Единого государственного реестра недвижимости (Ркад), м²	1 500,00
5.	Оценка расхождения Р и Ркад (Р - Ркад), м²	40
6.	Предельный минимальный и максимальный размеры земельного участка (Рмин и Рмакс), м²	Рмин = 300 Рмакс = 5 000
7.	Вид (виды) разрешенного использования	—
7.1.	Дополнительные сведения об использовании земельного участка	—
8.	Кадастровый или иной государственный учетный номер (инвентарный) здания, сооружения, объекта незавершенного строительства, расположенного на земельном участке	68:20:2401001:121
9.	Сведения о земельных участках (землях общего пользования, территории общего пользования), посредством которых обеспечивается доступ	Земли общего пользования
10.	Иные сведения	—

4. Пояснения к сведениям об уточняемом земельном участке с кадастровым номером 68:20:2401002:52 :

1.	—

1. Сведения о характерных точках границ уточняемого земельного участка с кадастровым номером 68:20:2401002:53 :

Система координат МСК-68, зона 1 Зона № 1

Обозначение характерных точек границ	Координаты, м				Метод определения координат	Формулы, примененные для расчета средней квадратической погрешности определения координат характерных точек границ (Mt), с подставленными в такие формулы значениями и итоговые (вычисленные) значения Mt, м	Описание закрепления точки
	содержатся в Едином государственном реестре недвижимости		определены в результате выполнения комплексных кадастровых работ				
	X	Y	X	Y			
1	2	3	4	5	6	7	8
н5189У	—	—	442 549,64	1 233 041,67	Метод спутниковых геодезических измерений (определений)	√(0,08^2 + 0,06^2) = 0,10	—
н5195У	—	—	442 574,30	1 233 078,48			
н5193У	—	—	442 581,11	1 233 093,27			
н5194У	—	—	442 582,52	1 233 096,63			
н5196У	—	—	442 559,70	1 233 106,55			
н5197У	—	—	442 554,87	1 233 101,21			
н5198У	—	—	442 549,20	1 233 093,27			
н5199У	—	—	442 527,09	1 233 056,84			
н5189У	—	—	442 549,64	1 233 041,67			

2. Сведения о частях границ уточняемого земельного участка с кадастровым номером 68:20:2401002:53 :

Обозначение части границ		Горизонтальное проложение (S), м	Описание прохождения части границ	Сведения о согласовании местоположения границ (согласовано/спорное)
от т.	до т.			
1	2	3	4	5
н5189У	н5195У	44,31	—	согласовано

1	2	3	4	5
н5195У	н5193У	16,28	—	согласовано
н5193У	н5194У	3,64		
н5194У	н5196У	24,88		
н5196У	н5197У	7,20		
н5197У	н5198У	9,76		
н5198У	н5199У	42,61		
н5199У	н5189У	27,18		

3. Сведения о характеристиках уточняемого земельного участка с кадастровым номером 68:20:2401002:53 :

№ п/п	Наименование характеристики земельного участка	Значение характеристики
1	2	3
1.	Адрес земельного участка	—
1.1.	Сведения о местоположении земельного участка (при отсутствии адреса) в структурированном в соответствии с федеральной информационной адресной системой виде	—
1.2.	Дополнительные сведения о местоположении земельного участка	—
2.	Площадь земельного участка ± величина погрешности определения (вычисления) площади (Р ± ΔР), м²	1 720 ± 15,00
3.	Формула, примененная для вычисления предельной погрешности определения площади земельного участка, с подставленными значениями и итоговые (вычисленные) значения	3,5*0,10*√(1 720,00) = 15
4.	Площадь земельного участка согласно сведениям Единого государственного реестра недвижимости (Ркад), м²	1 719,00
5.	Оценка расхождения Р и Ркад (Р - Ркад), м²	1
6.	Предельный минимальный и максимальный размеры земельного участка (Рмин и Рмакс), м²	Рмин = 300 Рмакс = 5 000
7.	Вид (виды) разрешенного использования	—
7.1.	Дополнительные сведения об использовании земельного участка	—
8.	Кадастровый или иной государственный учетный номер (инвентарный) здания, сооружения, объекта незавершенного строительства, расположенного на земельном участке	68:20:2401001:159
9.	Сведения о земельных участках (землях общего пользования, территории общего пользования), посредством которых обеспечивается доступ	Земли общего пользования

1	2	3
10.	Иные сведения	—

4. Пояснения к сведениям об уточняемом земельном участке с кадастровым номером 68:20:2401002:53 :

1.	—

1. Сведения о характерных точках границ уточняемого земельного участка с кадастровым номером 68:20:2401002:54 :

Система координат МСК-68, зона 1 Зона № 1

Обозначение характерных точек границ	Координаты, м				Метод определения координат	Формулы, примененные для расчета средней квадратической погрешности определения координат характерных точек границ (Mt), с подставленными в такие формулы значениями и итоговые (вычисленные) значения Mt, м	Описание закрепления точки
	содержатся в Едином государственном реестре недвижимости		определены в результате выполнения комплексных кадастровых работ				
	X	Y	X	Y			
1	2	3	4	5	6	7	8
н5200У	—	—	442 534,11	1 233 079,02	Метод спутниковых геодезических измерений (определений)	√(0,08^2 + 0,06^2) = 0,10	—
н5201У	—	—	442 545,66	1 233 095,40			
н5198У	—	—	442 549,20	1 233 093,27			
н5197У	—	—	442 554,87	1 233 101,21			
н5202У	—	—	442 550,76	1 233 104,05			
н5203У	—	—	442 555,86	1 233 110,56			
н5204У	—	—	442 537,15	1 233 122,61			
н5205У	—	—	442 515,34	1 233 093,10			
н5200У	—	—	442 534,11	1 233 079,02			

2. Сведения о частях границ уточняемого земельного участка с кадастровым номером 68:20:2401002:54 :

Обозначение части границ		Горизонтальное проложение (S), м	Описание прохождения части границ	Сведения о согласовании местоположения границ (согласовано/спорное)
от т.	до т.			
1	2	3	4	5
н5200У	н5201У	20,04	—	согласовано
н5201У	н5198У	4,13		
н5198У	н5197У	9,76		
н5197У	н5202У	5,00		
н5202У	н5203У	8,27		
н5203У	н5204У	22,25		
н5204У	н5205У	36,69		
н5205У	н5200У	23,46		

3. Сведения о характеристиках уточняемого земельного участка с кадастровым номером 68:20:2401002:54 :

№ п/п	Наименование характеристики земельного участка	Значение характеристики
1	2	3
1.	Адрес земельного участка	—
1.1.	Сведения о местоположении земельного участка (при отсутствии адреса) в структурированном в соответствии с федеральной информационной адресной системой виде	—
1.2.	Дополнительные сведения о местоположении земельного участка	—
2.	Площадь земельного участка ± величина погрешности определения (вычисления) площади (Р ± ΔР), м²	900 ± 11,00
3.	Формула, примененная для вычисления предельной погрешности определения площади земельного участка, с подставленными значениями и итоговые (вычисленные) значения	3,5*0,10*√(900,00) = 11
4.	Площадь земельного участка согласно сведениям Единого государственного реестра недвижимости (Ркад), м²	900,00
5.	Оценка расхождения Р и Ркад (Р - Ркад), м²	0
6.	Предельный минимальный и максимальный размеры земельного участка (Рмин и Рмакс), м²	Рмин = 300 Рмакс = 5 000
7.	Вид (виды) разрешенного использования	—
7.1.	Дополнительные сведения об использовании земельного участка	—

1	2	3
8.	Кадастровый или иной государственный учетный номер (инвентарный) здания, сооружения, объекта незавершенного строительства, расположенного на земельном участке	68:20:2401009:111
9.	Сведения о земельных участках (землях общего пользования, территории общего пользования), посредством которых обеспечивается доступ	Земли общего пользования
10.	Иные сведения	—

4. Пояснения к сведениям об уточняемом земельном участке с кадастровым номером 68:20:2401002:54 :

1.	—

1. Сведения о характерных точках границ уточняемого земельного участка с кадастровым номером 68:20:2401002:55 :

Система координат МСК-68, зона 1 Зона № 1

Обозначение характерных точек границ	Координаты, м				Метод определения координат	Формулы, примененные для расчета средней квадратической погрешности определения координат характерных точек границ (Mt), с подставленными в такие формулы значениями и итоговые (вычисленные) значения Mt, м	Описание закрепления точки
	содержатся в Едином государственном реестре недвижимости		определены в результате выполнения комплексных кадастровых работ				
	X	Y	X	Y			
1	2	3	4	5	6	7	8
н5206У	—	—	442 344,57	1 233 157,53	Метод спутниковых геодезических измерений (определений)	√(0,08^2 + 0,06^2) = 0,10	—
н5207У	—	—	442 360,02	1 233 200,35			
н5208У	—	—	442 328,66	1 233 214,17			
н5209У	—	—	442 312,45	1 233 168,53			
н5206У	—	—	442 344,57	1 233 157,53			

2. Сведения о частях границ уточняемого земельного участка с кадастровым номером 68:20:2401002:55 :

Обозначение части границ		Горизонтальное проложение (S), м	Описание прохождения части границ	Сведения о согласовании местоположения границ (согласовано/спорное)
от т.	до т.			
1	2	3	4	5

1	2	3	4	5
н5206У	н5207У	45,52	—	согласовано
н5207У	н5208У	34,27		
н5208У	н5209У	48,43		
н5209У	н5206У	33,95		

3. Сведения о характеристиках уточняемого земельного участка с кадастровым номером 68:20:2401002:55 :

№ п/п	Наименование характеристики земельного участка	Значение характеристики
1	2	3
1.	Адрес земельного участка	—
1.1.	Сведения о местоположении земельного участка (при отсутствии адреса) в структурированном в соответствии с федеральной информационной адресной системой виде	—
1.2.	Дополнительные сведения о местоположении земельного участка	—
2.	Площадь земельного участка ± величина погрешности определения (вычисления) площади (Р ± ΔР), м²	1 600 ± 14,00
3.	Формула, примененная для вычисления предельной погрешности определения площади земельного участка, с подставленными значениями и итоговые (вычисленные) значения	3,5*0,10*√(1 600,00) = 14
4.	Площадь земельного участка согласно сведениям Единого государственного реестра недвижимости (Ркад), м²	1 600,00
5.	Оценка расхождения Р и Ркад (Р - Ркад), м²	0
6.	Предельный минимальный и максимальный размеры земельного участка (Рмин и Рмакс), м²	Рмин = 300 Рмакс = 5 000
7.	Вид (виды) разрешенного использования	—
7.1.	Дополнительные сведения об использовании земельного участка	—
8.	Кадастровый или иной государственный учетный номер (инвентарный) здания, сооружения, объекта незавершенного строительства, расположенного на земельном участке	68:20:2401001:211
9.	Сведения о земельных участках (землях общего пользования, территории общего пользования), посредством которых обеспечивается доступ	Земли общего пользования
10.	Иные сведения	—

4. Пояснения к сведениям об уточняемом земельном участке с кадастровым номером 68:20:2401002:55 :

1.	—

1. Сведения о характерных точках границ уточняемого земельного участка с кадастровым номером 68:20:2401002:60 :

Система координат МСК-68, зона 1 Зона № 1

Обозначение характерных точек границ	Координаты, м				Метод определения координат	Формулы, примененные для расчета средней квадратической погрешности определения координат характерных точек границ (Mt), с подставленными в такие формулы значениями и итоговые (вычисленные) значения Mt, м	Описание закрепления точки
	содержатся в Едином государственном реестре недвижимости		определены в результате выполнения комплексных кадастровых работ				
	X	Y	X	Y			
1	2	3	4	5	6	7	8
н5212У	—	—	442 205,76	1 233 258,83	Метод спутниковых геодезических измерений (определений)	√(0,08^2 + 0,06^2) = 0,10	—
н5211У	—	—	442 211,24	1 233 275,29			
н5234У	—	—	442 186,10	1 233 285,41			
н5235У	—	—	442 175,92	1 233 290,40			
н5236У	—	—	442 169,11	1 233 274,89			
н5237У	—	—	442 179,73	1 233 268,08			
н5212У	—	—	442 205,76	1 233 258,83			

2. Сведения о частях границ уточняемого земельного участка с кадастровым номером 68:20:2401002:60 :

Обозначение части границ		Горизонтальное проложение (S), м	Описание прохождения части границ	Сведения о согласовании местоположения границ (согласовано/спорное)
от т.	до т.			
1	2	3	4	5
н5212У	н5211У	17,35	—	согласовано
н5211У	н5234У	27,10		
н5234У	н5235У	11,34		
н5235У	н5236У	16,94		
н5236У	н5237У	12,62		
н5237У	н5212У	27,62		

3. Сведения о характеристиках уточняемого земельного участка с кадастровым номером 68:20:2401002:60 :		
№ п/п	Наименование характеристики земельного участка	Значение характеристики
1	2	3
1.	Адрес земельного участка	—
1.1.	Сведения о местоположении земельного участка (при отсутствии адреса) в структурированном в соответствии с федеральной информационной адресной системой виде	—
1.2.	Дополнительные сведения о местоположении земельного участка	—
2.	Площадь земельного участка ± величина погрешности определения (вычисления) площади (Р ± ΔР), м²	699 ± 9,00
3.	Формула, примененная для вычисления предельной погрешности определения площади земельного участка, с подставленными значениями и итоговые (вычисленные) значения	3,5*0,10*√(699,00) = 9
4.	Площадь земельного участка согласно сведениям Единого государственного реестра недвижимости (Ркад), м²	400,00
5.	Оценка расхождения Р и Ркад (Р - Ркад), м²	299
6.	Предельный минимальный и максимальный размеры земельного участка (Рмин и Рмакс), м²	Рмин = 300 Рмакс = 5 000
7.	Вид (виды) разрешенного использования	—
7.1.	Дополнительные сведения об использовании земельного участка	—
8.	Кадастровый или иной государственный учетный номер (инвентарный) здания, сооружения, объекта незавершенного строительства, расположенного на земельном участке	68:20:2401002:146
9.	Сведения о земельных участках (землях общего пользования, территории общего пользования), посредством которых обеспечивается доступ	Земли общего пользования
10.	Иные сведения	—
4. Пояснения к сведениям об уточняемом земельном участке с кадастровым номером 68:20:2401002:60 :		
1.	—	

1. Сведения о характерных точках границ уточняемого земельного участка с кадастровым номером 68:20:2401002:65 :

Система координат МСК-68, зона 1 Зона № 1

Обозначение характерных точек границ	Координаты, м				Метод определения координат	Формулы, примененные для расчета средней квадратической погрешности определения координат характерных точек границ (Mt), с подставленными в такие формулы значениями и итоговые (вычисленные) значения Mt, м	Описание закрепления точки
	содержатся в Едином государственном реестре недвижимости		определены в результате выполнения комплексных кадастровых работ				
	X	Y	X	Y			
1	2	3	4	5	6	7	8
н5238У	—	—	441 859,06	1 233 327,23	Метод спутниковых геодезических измерений (определений)	√(0,08^2 + 0,06^2) = 0,10	—
н5239У	—	—	441 859,36	1 233 329,91			
н5240У	—	—	441 869,76	1 233 328,67			
н5241У	—	—	441 872,39	1 233 341,60			
н5242У	—	—	441 877,31	1 233 340,47			
н5243У	—	—	441 879,24	1 233 349,40			
н5244У	—	—	441 881,73	1 233 362,47			
н5245У	—	—	441 859,46	1 233 369,07			
н5246У	—	—	441 838,06	1 233 372,47			
н5247У	—	—	441 831,00	1 233 330,43			
н5238У	—	—	441 859,06	1 233 327,23			

2. Сведения о частях границ уточняемого земельного участка с кадастровым номером 68:20:2401002:65 :

Обозначение части границ		Горизонтальное проложение (S), м	Описание прохождения части границ	Сведения о согласовании местоположения границ (согласовано/спорное)
от т.	до т.			
1	2	3	4	5
н5238У	н5239У	2,70	—	согласовано
н5239У	н5240У	10,47		
н5240У	н5241У	13,19		
н5241У	н5242У	5,05		
н5242У	н5243У	9,14		
н5243У	н5244У	13,31		
н5244У	н5245У	23,23		
н5245У	н5246У	21,67		
н5246У	н5247У	42,63		
н5247У	н5238У	28,24		

3. Сведения о характеристиках уточняемого земельного участка с кадастровым номером 68:20:2401002:65 :

№ п/п	Наименование характеристики земельного участка	Значение характеристики
1	2	3
1.	Адрес земельного участка	—
1.1.	Сведения о местоположении земельного участка (при отсутствии адреса) в структурированном в соответствии с федеральной информационной адресной системой виде	—
1.2.	Дополнительные сведения о местоположении земельного участка	—
2.	Площадь земельного участка ± величина погрешности определения (вычисления) площади (Р ± ΔР), м²	1 700 ± 14,00
3.	Формула, примененная для вычисления предельной погрешности определения площади земельного участка, с подставленными значениями и итоговые (вычисленные) значения	3,5*0,10*√(1 700,00) = 14
4.	Площадь земельного участка согласно сведениям Единого государственного реестра недвижимости (Ркад), м²	1 700,00
5.	Оценка расхождения Р и Ркад (Р - Ркад), м²	0
6.	Предельный минимальный и максимальный размеры земельного участка (Рмин и Рмакс), м²	Рмин = 300 Рмакс = 5 000
7.	Вид (виды) разрешенного использования	—

1	2	3
7.1.	Дополнительные сведения об использовании земельного участка	—
8.	Кадастровый или иной государственный учетный номер (инвентарный) здания, сооружения, объекта незавершенного строительства, расположенного на земельном участке	—
9.	Сведения о земельных участках (землях общего пользования, территории общего пользования), посредством которых обеспечивается доступ	Земли общего пользования
10.	Иные сведения	—

4. Пояснения к сведениям об уточняемом земельном участке с кадастровым номером 68:20:2401002:65 :

1.	—

1. Сведения о характерных точках границ уточняемого земельного участка с кадастровым номером 68:20:2401002:67 :

Система координат МСК-68, зона 1 Зона № 1

Обозначение характерных точек границ	Координаты, м				Метод определения координат	Формулы, примененные для расчета средней квадратической погрешности определения координат характерных точек границ (Mt), с подставленными в такие формулы значениями и итоговые (вычисленные) значения Mt, м	Описание закрепления точки
	содержатся в Едином государственном реестре недвижимости		определены в результате выполнения комплексных кадастровых работ				
	X	Y	X	Y			
1	2	3	4	5	6	7	8
н5248У	—	—	441 825,54	1 233 315,28	Метод спутниковых геодезических измерений (определений)	√(0,08^2 + 0,06^2) = 0,10	—
н5249У	—	—	441 834,48	1 233 372,84			
н5250У	—	—	441 805,14	1 233 374,14			
н5251У	—	—	441 803,94	1 233 326,95			
н5252У	—	—	441 803,31	1 233 314,97			
н5248У	—	—	441 825,54	1 233 315,28			

2. Сведения о частях границ уточняемого земельного участка с кадастровым номером 68:20:2401002:67 :

Обозначение части границ		Горизонтальное проложение (S), м	Описание прохождения части границ	Сведения о согласовании местоположения границ (согласовано/спорное)
от т.	до т.			
1	2	3	4	5
н5248У	н5249У	58,25	—	согласовано
н5249У	н5250У	29,37		
н5250У	н5251У	47,21		
н5251У	н5252У	12,00		
н5252У	н5248У	22,23		

3. Сведения о характеристиках уточняемого земельного участка с кадастровым номером 68:20:2401002:67 :

№ п/п	Наименование характеристики земельного участка	Значение характеристики
1	2	3
1.	Адрес земельного участка	—
1.1.	Сведения о местоположении земельного участка (при отсутствии адреса) в структурированном в соответствии с федеральной информационной адресной системой виде	—
1.2.	Дополнительные сведения о местоположении земельного участка	—
2.	Площадь земельного участка ± величина погрешности определения (вычисления) площади (Р ± ΔР), м²	1 500 ± 14,00
3.	Формула, примененная для вычисления предельной погрешности определения площади земельного участка, с подставленными значениями и итоговые (вычисленные) значения	3,5*0,10*√(1 500,00) = 14
4.	Площадь земельного участка согласно сведениям Единого государственного реестра недвижимости (Ркад), м²	1 500,00
5.	Оценка расхождения Р и Ркад (Р - Ркад), м²	0
6.	Предельный минимальный и максимальный размеры земельного участка (Рмин и Рмакс), м²	Рмин = 300 Рмакс = 5 000
7.	Вид (виды) разрешенного использования	—
7.1.	Дополнительные сведения об использовании земельного участка	—
8.	Кадастровый или иной государственный учетный номер (инвентарный) здания, сооружения, объекта незавершенного строительства, расположенного на земельном участке	—

1	2	3
9.	Сведения о земельных участках (землях общего пользования, территории общего пользования), посредством которых обеспечивается доступ	Земли общего пользования
10.	Иные сведения	—

4. Пояснения к сведениям об уточняемом земельном участке с кадастровым номером 68:20:2401002:67 :

1.	—

1. Сведения о характерных точках границ уточняемого земельного участка с кадастровым номером 68:20:2401002:71 :

Система координат МСК-68, зона 1 Зона № 1

Обозначение характерных точек границ	Координаты, м				Метод определения координат	Формулы, примененные для расчета средней квадратической погрешности определения координат характерных точек границ (Mt), с подставленными в такие формулы значениями и итоговые (вычисленные) значения Mt, м	Описание закрепления точки
	содержатся в Едином государственном реестре недвижимости		определены в результате выполнения комплексных кадастровых работ				
	X	Y	X	Y			
1	2	3	4	5	6	7	8
н5253У	—	—	441 640,15	1 233 354,55	Метод спутниковых геодезических измерений (определений)	√(0,08^2 + 0,06^2) = 0,10	—
н5254У	—	—	441 649,29	1 233 379,49			
н5255У	—	—	441 648,54	1 233 380,98			
н5256У	—	—	441 656,21	1 233 403,74			
н5257У	—	—	441 656,47	1 233 405,49			
н5258У	—	—	441 637,14	1 233 410,57			
н5259У	—	—	441 617,40	1 233 416,57			
н5260У	—	—	441 601,60	1 233 371,33			

1	2	3	4	5	6	7	8
н5253У	—	—	441 640,15	1 233 354,55	Метод спутниковых геодезических измерений (определений)	√(0,08^2 + 0,06^2) = 0,10	—

2. Сведения о частях границ уточняемого земельного участка с кадастровым номером 68:20:2401002:71 :

Обозначение части границ		Горизонтальное проложение (S), м	Описание прохождения части границ	Сведения о согласовании местоположения границ (согласовано/спорное)
от т.	до т.			
1	2	3	4	5
н5253У	н5254У	26,56	—	согласовано
н5254У	н5255У	1,67		
н5255У	н5256У	24,02		
н5256У	н5257У	1,77		
н5257У	н5258У	19,99		
н5258У	н5259У	20,63		
н5259У	н5260У	47,92		
н5260У	н5253У	42,04		

3. Сведения о характеристиках уточняемого земельного участка с кадастровым номером 68:20:2401002:71 :

№ п/п	Наименование характеристики земельного участка	Значение характеристики
1	2	3
1.	Адрес земельного участка	—
1.1.	Сведения о местоположении земельного участка (при отсутствии адреса) в структурированном в соответствии с федеральной информационной адресной системой виде	—
1.2.	Дополнительные сведения о местоположении земельного участка	—
2.	Площадь земельного участка ± величина погрешности определения (вычисления) площади (Р ± ΔР), м²	2 100 ± 16,00
3.	Формула, примененная для вычисления предельной погрешности определения площади земельного участка, с подставленными значениями и итоговые (вычисленные) значения	3,5*0,10*√(2 100,00) = 16
4.	Площадь земельного участка согласно сведениям Единого государственного реестра недвижимости (Ркад), м²	2 100,00
5.	Оценка расхождения Р и Ркад (Р - Ркад), м²	0
6.	Предельный минимальный и максимальный размеры земельного участка (Рмин и Рмакс), м²	Рмин = 300 Рмакс = 5 000

1	2	3
7.	Вид (виды) разрешенного использования	—
7.1.	Дополнительные сведения об использовании земельного участка	—
8.	Кадастровый или иной государственный учетный номер (инвентарный) здания, сооружения, объекта незавершенного строительства, расположенного на земельном участке	68:20:2401001:398
9.	Сведения о земельных участках (землях общего пользования, территории общего пользования), посредством которых обеспечивается доступ	Земли общего пользования
10.	Иные сведения	—

4. Пояснения к сведениям об уточняемом земельном участке с кадастровым номером 68:20:2401002:71 :

1.	—

1. Сведения о характерных точках границ уточняемого земельного участка с кадастровым номером 68:20:2401002:153 :

Система координат МСК-68, зона 1 Зона № 1

Обозначение характерных точек границ	Координаты, м				Метод определения координат	Формулы, примененные для расчета средней квадратической погрешности определения координат характерных точек границ (Mt), с подставленными в такие формулы значениями и итоговые (вычисленные) значения Mt, м	Описание закрепления точки
	содержатся в Едином государственном реестре недвижимости		определены в результате выполнения комплексных кадастровых работ				
	X	Y	X	Y			
1	2	3	4	5	6	7	8
н2644У	—	—	441 601,24	1 233 440,35	Метод спутниковых геодезических измерений (определений)	√(0,08^2 + 0,06^2) = 0,10	—
н6351У	—	—	441 629,08	1 233 429,31			
н6352У	—	—	441 634,70	1 233 440,69			
н6353У	—	—	441 649,77	1 233 473,05			
н2646У	—	—	441 625,11	1 233 487,04			
н2645У	—	—	441 609,43	1 233 458,73			

1	2	3	4	5	6	7	8
н2644У	—	—	441 601,24	1 233 440,35	Метод спутниковых геодезических измерений (определений)	√(0,08^2 + 0,06^2) = 0,10	—

2. Сведения о частях границ уточняемого земельного участка с кадастровым номером 68:20:2401002:153 :

Обозначение части границ		Горизонтальное проложение (S), м	Описание прохождения части границ	Сведения о согласовании местоположения границ (согласовано/спорное)
от т.	до т.			
1	2	3	4	5
н2644У	н6351У	29,95	—	согласовано
н6351У	н6352У	12,69		
н6352У	н6353У	35,70		
н6353У	н2646У	28,35		
н2646У	н2645У	32,36		
н2645У	н2644У	20,12		

3. Сведения о характеристиках уточняемого земельного участка с кадастровым номером 68:20:2401002:153 :

№ п/п	Наименование характеристики земельного участка	Значение характеристики
1	2	3
1.	Адрес земельного участка	—
1.1.	Сведения о местоположении земельного участка (при отсутствии адреса) в структурированном в соответствии с федеральной информационной адресной системой виде	—
1.2.	Дополнительные сведения о местоположении земельного участка	—
2.	Площадь земельного участка ± величина погрешности определения (вычисления) площади (Р ± ΔР), м²	1 499 ± 14,00
3.	Формула, примененная для вычисления предельной погрешности определения площади земельного участка, с подставленными значениями и итоговые (вычисленные) значения	3,5*0,10*√(1 499,00) = 14
4.	Площадь земельного участка согласно сведениям Единого государственного реестра недвижимости (Ркад), м²	1 500,00
5.	Оценка расхождения Р и Ркад (Р - Ркад), м²	1
6.	Предельный минимальный и максимальный размеры земельного участка (Рмин и Рмакс), м²	Рмин = 300 Рмакс = 5 000
7.	Вид (виды) разрешенного использования	—
7.1.	Дополнительные сведения об использовании земельного участка	—

1	2	3
8.	Кадастровый или иной государственный учетный номер (инвентарный) здания, сооружения, объекта незавершенного строительства, расположенного на земельном участке	—
9.	Сведения о земельных участках (землях общего пользования, территории общего пользования), посредством которых обеспечивается доступ	Земли общего пользования
10.	Иные сведения	—

4. Пояснения к сведениям об уточняемом земельном участке с кадастровым номером 68:20:2401002:153 :

1.	—

1. Сведения о характерных точках границ уточняемого земельного участка с кадастровым номером 68:20:2401005:105 :

Система координат МСК-68, зона 1 Зона № 1

Обозначение характерных точек границ	Координаты, м				Метод определения координат	Формулы, примененные для расчета средней квадратической погрешности определения координат характерных точек границ (Mt), с подставленными в такие формулы значениями и итоговые (вычисленные) значения Mt, м	Описание закрепления точки
	содержатся в Едином государственном реестре недвижимости		определены в результате выполнения комплексных кадастровых работ				
	X	Y	X	Y			
1	2	3	4	5	6	7	8
н4071У	—	—	441 766,76	1 233 569,22	Метод спутниковых геодезических измерений (определений)	√(0,08^2 + 0,06^2) = 0,10	—
н4072У	—	—	441 777,72	1 233 629,17			
н4073У	—	—	441 741,44	1 233 635,69			
н4074У	—	—	441 739,88	1 233 602,95			
н4075У	—	—	441 740,16	1 233 572,05			
н4071У	—	—	441 766,76	1 233 569,22			

2. Сведения о частях границ уточняемого земельного участка с кадастровым номером 68:20:2401005:105 :

Обозначение части границ		Горизонтальное проложение (S), м	Описание прохождения части границ	Сведения о согласовании местоположения границ (согласовано/спорное)
от т.	до т.			
1	2	3	4	5
н4071У	н4072У	60,94	—	согласовано
н4072У	н4073У	36,86		
н4073У	н4074У	32,78		
н4074У	н4075У	30,90		
н4075У	н4071У	26,75		

3. Сведения о характеристиках уточняемого земельного участка с кадастровым номером 68:20:2401005:105 :

№ п/п	Наименование характеристики земельного участка	Значение характеристики
1	2	3
1.	Адрес земельного участка	—
1.1.	Сведения о местоположении земельного участка (при отсутствии адреса) в структурированном в соответствии с федеральной информационной адресной системой виде	—
1.2.	Дополнительные сведения о местоположении земельного участка	—
2.	Площадь земельного участка ± величина погрешности определения (вычисления) площади (Р ± ΔР), м²	2 000 ± 16,00
3.	Формула, примененная для вычисления предельной погрешности определения площади земельного участка, с подставленными значениями и итоговые (вычисленные) значения	3,5*0,10*√(2 000,00) = 16
4.	Площадь земельного участка согласно сведениям Единого государственного реестра недвижимости (Ркад), м²	2 000,00
5.	Оценка расхождения Р и Ркад (Р - Ркад), м²	0
6.	Предельный минимальный и максимальный размеры земельного участка (Рмин и Рмакс), м²	Рмин = 300 Рмакс = 5 000
7.	Вид (виды) разрешенного использования	—
7.1.	Дополнительные сведения об использовании земельного участка	—
8.	Кадастровый или иной государственный учетный номер (инвентарный) здания, сооружения, объекта незавершенного строительства, расположенного на земельном участке	68:20:0000000:2504

1	2	3
9.	Сведения о земельных участках (землях общего пользования, территории общего пользования), посредством которых обеспечивается доступ	Земли общего пользования
10.	Иные сведения	—
4. Пояснения к сведениям об уточняемом земельном участке с кадастровым номером 68:20:2401005:105 :		
1.	—	

Сведения об уточняемых земельных участках, необходимые для исправления реестровых ошибок в сведениях о местоположении их границ

1. Сведения о характерных точках границ уточняемого земельного участка с кадастровым номером 68:20:2401002:1 :

Система координат МСК-68, зона 1 Зона № 1

Обозначение характерных точек границ	Координаты, м				Метод определения координат	Формулы, примененные для расчета средней квадратической погрешности определения координат характерных точек границ (Mt), с подставленными в такие формулы значениями и итоговые (вычисленные) значения Mt, м	Описание закрепления точки
	содержатся в Едином государственном реестре недвижимости		определены в результате выполнения комплексных кадастровых работ				
	X	Y	X	Y			
1	2	3	4	5	6	7	8
724	77,91	106,77	—	—	Метод спутниковых геодезических измерений (определений)	0,10	—
725	91,62	101,40	—	—			
726	103,95	97,18	—	—			
727	104,81	98,87	—	—			
728	112,41	120,42	—	—			
729	115,08	127,99	—	—			
730	125,16	158,11	—	—			
731	111,67	168,43	—	—			
732	98,95	173,69	—	—			
733	86,97	136,83	—	—			
н734У	—	—	442 425,02	1 233 183,59		√(0,08^2 + 0,06^2) = 0,10	

1	2	3	4	5	6	7	8
н735У	—	—	442 438,25	1 233 177,12	Метод спутниковых геодезических измерений (определений)	√(0,08^2 + 0,06^2) = 0,10	—
н736У	—	—	442 450,19	1 233 171,91			
н737У	—	—	442 451,18	1 233 173,54			
н738У	—	—	442 460,52	1 233 194,38			
н739У	—	—	442 463,80	1 233 201,71			
н740У	—	—	442 476,31	1 233 230,90			
н741У	—	—	442 477,17	1 233 232,86			
н742У	—	—	442 478,24	1 233 235,34			
н743У	—	—	442 449,99	1 233 245,77			
н744У	—	—	442 436,50	1 233 212,81			
724	77,91	106,77	—	—		0,10	

2. Сведения о частях границ уточняемого земельного участка с кадастровым номером 68:20:2401002:1 :

Обозначение части границ		Горизонтальное проложение (S), м	Описание прохождения части границ	Сведения о согласовании местоположения границ (согласовано/спорное)
от т.	до т.			
1	2	3	4	5
н734У	н735У	14,73	—	согласовано
н735У	н736У	13,03		
н736У	н737У	1,91		
н737У	н738У	22,84		
н738У	н739У	8,03		
н739У	н740У	31,76		
н740У	н741У	2,14		
н741У	н742У	2,70		
н742У	н743У	30,11		

1	2	3	4	5
н743У	н744У	35,61	—	согласовано
н744У	н734У	31,39		

3. Сведения о характеристиках уточняемого земельного участка с кадастровым номером 68:20:2401002:1 :

№ п/п	Наименование характеристики	Значение характеристики
1	2	3
1.	Адрес земельного участка	—
1.1.	Сведения о местоположении земельного участка (при отсутствии адреса) в структурированном в соответствии с федеральной информационной адресной системой виде	—
1.2.	Дополнительные сведения о местоположении земельного участка	—
2.	Площадь земельного участка ± величина погрешности определения (вычисления) площади (Р ± ΔР), м²	2 000 ± 16,00
3.	Формула, примененная для вычисления предельной погрешности определения площади земельного участка, с подставленными значениями и итоговые (вычисленные) значения	3,5*0,10*√(2 000,00) = 16
4.	Площадь земельного участка согласно сведениям Единого государственного реестра недвижимости (Ркад), м²	2 000,00
5.	Оценка расхождения Р и Ркад (Р - Ркад), м²	0
6.	Предельный минимальный и максимальный размеры земельного участка (Рмин и Рмакс), м²	Рмин = 300 Рмакс = 5 000
7.	Кадастровый или иной государственный учетный номер (инвентарный) здания, сооружения, объекта незавершенного строительства, расположенного на земельном участке	68:20:2401001:399
8.	Вид (виды) разрешенного использования	—
8.1.	Дополнительные сведения об использовании земельного участка	—
9.	Сведения о земельных участках (землях общего пользования, территории общего пользования), посредством которых обеспечивается доступ	Земли общего пользования
10.	Иные сведения	—

4. Пояснения к сведениям об уточняемом земельном участке с кадастровым номером 68:20:2401002:1 :

1.	—

1. Сведения о характерных точках границ уточняемого земельного участка с кадастровым номером 68:20:2401002:2 :

Система координат МСК-68, зона 1 Зона № 1

Обозначение характерных точек границ	Координаты, м				Метод определения координат	Формулы, примененные для расчета средней квадратической погрешности определения координат характерных точек границ (Mt), с подставленными в такие формулы значениями и итоговые (вычисленные) значения Mt, м	Описание закрепления точки
	содержатся в Едином государственном реестре недвижимости		определены в результате выполнения комплексных кадастровых работ				
	X	Y	X	Y			
1	2	3	4	5	6	7	8
1394	92,32	81,62	—	—	Метод спутниковых геодезических измерений (определений)	0,10	—
1395	92,91	81,39	—	—			
1396	110,48	74,73	—	—			
1397	112,50	79,80	—	—			
1398	114,08	84,83	—	—			
1399	115,20	87,62	—	—			
1400	118,58	86,70	—	—			
1401	173,60	168,76	—	—			
1402	161,49	174,37	—	—			
1403	109,92	103,02	—	—			
1404	108,64	101,03	—	—			
1405	101,01	100,64	—	—			

1	2	3	4	5	6	7	8
1406	93,73	85,23	—	—	Метод спутниковых геодезических измерений (определений)	0,10	—
н1407У	—	—	441 825,72	1 233 392,74		√(0,08^2 + 0,06^2) = 0,10	
н1408У	—	—	441 826,34	1 233 392,60			
н1409У	—	—	441 843,81	1 233 386,68			
н1410У	—	—	441 875,10	1 233 454,90			
н1411У	—	—	441 890,52	1 233 488,62			
н1412У	—	—	441 877,54	1 233 492,25			
н1413У	—	—	441 849,41	1 233 436,13			
н1414У	—	—	441 839,66	1 233 416,68			
н1415У	—	—	441 838,72	1 233 414,51			
н1416У	—	—	441 831,25	1 233 412,90			
н1417У	—	—	441 826,54	1 233 396,53			
1394	92,32	81,62	—	—		0,10	

2. Сведения о частях границ уточняемого земельного участка с кадастровым номером 68:20:2401002:2 :

Обозначение части границ		Горизонтальное проложение (S), м	Описание прохождения части границ	Сведения о согласовании местоположения границ (согласовано/спорное)
от т.	до т.			
1	2	3	4	5
н1407У	н1408У	0,64	—	согласовано
н1408У	н1409У	18,45		
н1409У	н1410У	75,05		
н1410У	н1411У	37,08		
н1411У	н1412У	13,48		

1	2	3	4	5
н1412У	н1413У	62,78	—	согласовано
н1413У	н1414У	21,76		
н1414У	н1415У	2,36		
н1415У	н1416У	7,64		
н1416У	н1417У	17,03		
н1417У	н1407У	3,88		

3. Сведения о характеристиках уточняемого земельного участка с кадастровым номером 68:20:2401002:2 :

№ п/п	Наименование характеристики	Значение характеристики
1	2	3
1.	Адрес земельного участка	—
1.1.	Сведения о местоположении земельного участка (при отсутствии адреса) в структурированном в соответствии с федеральной информационной адресной системой виде	—
1.2.	Дополнительные сведения о местоположении земельного участка	—
2.	Площадь земельного участка ± величина погрешности определения (вычисления) площади (Р ± ΔР), м²	1 800 ± 15,00
3.	Формула, примененная для вычисления предельной погрешности определения площади земельного участка, с подставленными значениями и итоговые (вычисленные) значения	3,5*0,10*√(1 800,00) = 15
4.	Площадь земельного участка согласно сведениям Единого государственного реестра недвижимости (Ркад), м²	1 800,00
5.	Оценка расхождения Р и Ркад (Р - Ркад), м²	0
6.	Предельный минимальный и максимальный размеры земельного участка (Рмин и Рмакс), м²	Рмин = 300 Рмакс = 5 000
7.	Кадастровый или иной государственный учетный номер (инвентарный) здания, сооружения, объекта незавершенного строительства, расположенного на земельном участке	68:20:2401002:128
8.	Вид (виды) разрешенного использования	—
8.1.	Дополнительные сведения об использовании земельного участка	—
9.	Сведения о земельных участках (землях общего пользования, территории общего пользования), посредством которых обеспечивается доступ	Земли общего пользования
10.	Иные сведения	—

4. Пояснения к сведениям об уточняемом земельном участке с кадастровым номером 68:20:2401002:2 :

1.	—

1. Сведения о характерных точках границ уточняемого земельного участка с кадастровым номером 68:20:2401002:3 :

Система координат МСК-68, зона 1 Зона № 1

Обозначение характерных точек границ	Координаты, м				Метод определения координат	Формулы, примененные для расчета средней квадратической погрешности определения координат характерных точек границ (Mt), с подставленными в такие формулы значениями и итоговые (вычисленные) значения Mt, м	Описание закрепления точки
	содержатся в Едином государственном реестре недвижимости		определены в результате выполнения комплексных кадастровых работ				
	X	Y	X	Y			
1	2	3	4	5	6	7	8
2678	87,36	110,04	—	—	Метод спутниковых геодезических измерений (определений)	0,10	—
2679	100,46	101,69	—	—			
2680	106,97	97,84	—	—			
2681	112,24	94,63	—	—			
2682	115,01	99,17	—	—			
2683	103,99	105,65	—	—			
2684	108,52	113,81	—	—			
2685	112,79	121,48	—	—			
2686	145,22	172,84	—	—			
2687	146,22	172,50	—	—			
2688	160,01	196,27	—	—			

1	2	3	4	5	6	7	8
2689	146,73	207,67	—	—	Метод спутниковых геодезических измерений (определений)	0,10	—
2690	122,58	170,35	—	—			
н2691У	—	—	441 900,38	1 233 366,95		√(0,08^2 + 0,06^2) = 0,10	
н2692У	—	—	441 914,98	1 233 361,65			
н2693У	—	—	441 922,17	1 233 359,30			
н2694У	—	—	441 928,01	1 233 357,31			
н2695У	—	—	441 929,75	1 233 362,42			
н2696У	—	—	441 917,95	1 233 365,92			
н2697У	—	—	441 920,37	1 233 374,93			
н2698У	—	—	441 922,66	1 233 383,41			
н2699У	—	—	441 934,81	1 233 419,19			
н2700У	—	—	441 943,23	1 233 440,81			
н2701У	—	—	441 944,28	1 233 440,70			
н2702У	—	—	441 953,03	1 233 468,41			
н2703У	—	—	441 937,21	1 233 475,12			
н2704У	—	—	441 921,67	1 233 433,47			
2678	87,36	110,04	—	—		0,10	

2. Сведения о частях границ уточняемого земельного участка с кадастровым номером 68:20:2401002:3 :

Обозначение части границ		Горизонтальное проложение (S), м	Описание прохождения части границ	Сведения о согласовании местоположения границ (согласовано/спорное)
от т.	до т.			
1	2	3	4	5
н2691У	н2692У	15,53	—	согласовано
н2692У	н2693У	7,56		
н2693У	н2694У	6,17		
н2694У	н2695У	5,40		
н2695У	н2696У	12,31		
н2696У	н2697У	9,33		
н2697У	н2698У	8,78		
н2698У	н2699У	37,79		
н2699У	н2700У	23,20		
н2700У	н2701У	1,06		
н2701У	н2702У	29,06		
н2702У	н2703У	17,18		
н2703У	н2704У	44,45		
н2704У	н2691У	69,84		

3. Сведения о характеристиках уточняемого земельного участка с кадастровым номером 68:20:2401002:3 :

№ п/п	Наименование характеристики	Значение характеристики
1	2	3
1.	Адрес земельного участка	—
1.1.	Сведения о местоположении земельного участка (при отсутствии адреса) в структурированном в соответствии с федеральной информационной адресной системой виде	—
1.2.	Дополнительные сведения о местоположении земельного участка	—
2.	Площадь земельного участка ± величина погрешности определения (вычисления) площади (Р ± ΔР), м²	2 010 ± 16,00
3.	Формула, примененная для вычисления предельной погрешности определения площади земельного участка, с подставленными значениями и итоговые (вычисленные) значения	3,5*0,10*√(2 010,00) = 16
4.	Площадь земельного участка согласно сведениям Единого государственного реестра недвижимости (Ркад), м²	2 010,00

1	2	3
5.	Оценка расхождения Р и Ркад (Р - Ркад), м²	0
6.	Предельный минимальный и максимальный размеры земельного участка (Рмин и Рмакс), м²	Рмин = 300 Рмакс = 5 000
7.	Кадастровый или иной государственный учетный номер (инвентарный) здания, сооружения, объекта незавершенного строительства, расположенного на земельном участке	68:20:2401001:322
8.	Вид (виды) разрешенного использования	—
8.1.	Дополнительные сведения об использовании земельного участка	—
9.	Сведения о земельных участках (землях общего пользования, территории общего пользования), посредством которых обеспечивается доступ	Земли общего пользования
10.	Иные сведения	—

4. Пояснения к сведениям об уточняемом земельном участке с кадастровым номером 68:20:2401002:3 :

1.	—

1. Сведения о характерных точках границ уточняемого земельного участка с кадастровым номером 68:20:2401002:4 :

Система координат МСК-68, зона 1 Зона № 1

Обозначение характерных точек границ	Координаты, м				Метод определения координат	Формулы, примененные для расчета средней квадратической погрешности определения координат характерных точек границ (Mt), с подставленными в такие формулы значениями и итоговые (вычисленные) значения Mt, м	Описание закрепления точки
	содержатся в Едином государственном реестре недвижимости		определены в результате выполнения комплексных кадастровых работ				
	X	Y	X	Y			
1	2	3	4	5	6	7	8
1418	103,92	99,93	—	—	Метод спутниковых геодезических измерений (определений)	0,10	—
1419	110,92	119,88	—	—			
1420	128,20	146,23	—	—			
1421	155,77	180,38	—	—			

1	2	3	4	5	6	7	8
338	142,01	190,17	—	—	Метод спутниковых геодезических измерений (определений)	0,10	—
350	106,44	147,67	—	—			
349	84,06	124,80	—	—			
348	85,06	122,47	—	—			
347	79,95	108,96	—	—			
н1422У	—	—	441 803,67	1 233 396,32		√(0,08^2 + 0,06^2) = 0,10	
н1423У	—	—	441 806,26	1 233 417,30			
н1424У	—	—	441 817,53	1 233 446,73			
н1425У	—	—	441 819,48	1 233 450,63			
н1426У	—	—	441 837,19	1 233 485,97			
н351У	—	—	441 821,66	1 233 492,60			
н363У	—	—	441 795,96	1 233 443,50			
н362У	—	—	441 778,97	1 233 416,39			
н361У	—	—	441 780,44	1 233 414,33			
н360У	—	—	441 778,33	1 233 400,04			
1418	103,92	99,93	—	—		0,10	

2. Сведения о частях границ уточняемого земельного участка с кадастровым номером 68:20:2401002:4 :

Обозначение части границ		Горизонтальное проложение (S), м	Описание прохождения части границ	Сведения о согласовании местоположения границ (согласовано/спорное)
от т.	до т.			

1	2	3	4	5
н1422У	н1423У	21,14	—	согласовано
н1423У	н1424У	31,51		
н1424У	н1425У	4,36		
н1425У	н1426У	39,53		
н1426У	н351У	16,89		
н351У	н363У	55,42		
н363У	н362У	31,99		
н362У	н361У	2,53		
н361У	н360У	14,44		
н360У	н1422У	25,61		

3. Сведения о характеристиках уточняемого земельного участка с кадастровым номером 68:20:2401002:4 :

№ п/п	Наименование характеристики	Значение характеристики
1	2	3
1.	Адрес земельного участка	—
1.1.	Сведения о местоположении земельного участка (при отсутствии адреса) в структурированном в соответствии с федеральной информационной адресной системой виде	—
1.2.	Дополнительные сведения о местоположении земельного участка	—
2.	Площадь земельного участка ± величина погрешности определения (вычисления) площади (Р ± ΔР), м²	2 000 ± 16,00
3.	Формула, примененная для вычисления предельной погрешности определения площади земельного участка, с подставленными значениями и итоговые (вычисленные) значения	3,5*0,10*√(2 000,00) = 16
4.	Площадь земельного участка согласно сведениям Единого государственного реестра недвижимости (Ркад), м²	2 000,00
5.	Оценка расхождения Р и Ркад (Р - Ркад), м²	0
6.	Предельный минимальный и максимальный размеры земельного участка (Рмин и Рмакс), м²	Рмин = 300 Рмакс = 5 000
7.	Кадастровый или иной государственный учетный номер (инвентарный) здания, сооружения, объекта незавершенного строительства, расположенного на земельном участке	68:20:2401001:213
8.	Вид (виды) разрешенного использования	—
8.1.	Дополнительные сведения об использовании земельного участка	—

1	2	3
9.	Сведения о земельных участках (землях общего пользования, территории общего пользования), посредством которых обеспечивается доступ	Земли общего пользования
10.	Иные сведения	—

4. Пояснения к сведениям об уточняемом земельном участке с кадастровым номером 68:20:2401002:4 :

1.	—

1. Сведения о характерных точках границ уточняемого земельного участка с кадастровым номером 68:20:2401002:13 :

Система координат МСК-68, зона 1 Зона № 1

Обозначение характерных точек границ	Координаты, м				Метод определения координат	Формулы, примененные для расчета средней квадратической погрешности определения координат характерных точек границ (Mt), с подставленными в такие формулы значениями и итоговые (вычисленные) значения Mt, м	Описание закрепления точки
	содержатся в Едином государственном реестре недвижимости		определены в результате выполнения комплексных кадастровых работ				
	X	Y	X	Y			
1	2	3	4	5	6	7	8
2614	1 014,75	993,55	—	—	Метод спутниковых геодезических измерений (определений)	0,10	—
2615	1 017,49	1 001,45	—	—			
2616	1 021,03	1 007,60	—	—			
2617	1 022,77	1 011,73	—	—			
2618	1 024,85	1 017,06	—	—			
2619	1 025,57	1 017,84	—	—			
2620	1 076,45	1 088,86	—	—			
2621	1 097,29	1 119,43	—	—			

1	2	3	4	5	6	7	8
2622	1 090,00	1 122,32	—	—	Метод спутниковых геодезических измерений (определений)	0,10	—
2623	1 070,14	1 091,99	—	—			
2624	1 010,47	1 018,59	—	—			
2625	1 000,00	1 000,00	—	—			
н2626У	—	—	441 585,18	1 233 447,26		√(0,08^2 + 0,06^2) = 0,10	
н2627У	—	—	441 587,92	1 233 455,16			
н2628У	—	—	441 591,46	1 233 461,31			
н2629У	—	—	441 593,20	1 233 465,44			
н2630У	—	—	441 595,28	1 233 470,77			
н2631У	—	—	441 596,00	1 233 471,55			
н2632У	—	—	441 646,88	1 233 542,57			
н2633У	—	—	441 667,72	1 233 573,14			
н2634У	—	—	441 660,43	1 233 576,03			
н2635У	—	—	441 640,57	1 233 545,70			
н2636У	—	—	441 580,90	1 233 472,30			
н2637У	—	—	441 570,43	1 233 453,71			
2614	1 014,75	993,55	—	—		0,10	

2. Сведения о частях границ уточняемого земельного участка с кадастровым номером 68:20:2401002:13 :

Обозначение части границ		Горизонтальное проложение (S), м	Описание прохождения части границ	Сведения о согласовании местоположения границ (согласовано/спорное)
от т.	до т.			
1	2	3	4	5
н2626У	н2627У	8,36	—	согласовано
н2627У	н2628У	7,10		
н2628У	н2629У	4,48		
н2629У	н2630У	5,72		
н2630У	н2631У	1,06		
н2631У	н2632У	87,36		
н2632У	н2633У	37,00		
н2633У	н2634У	7,84		
н2634У	н2635У	36,25		
н2635У	н2636У	94,59		
н2636У	н2637У	21,34		
н2637У	н2626У	16,10		

3. Сведения о характеристиках уточняемого земельного участка с кадастровым номером 68:20:2401002:13 :

№ п/п	Наименование характеристики	Значение характеристики
1	2	3
1.	Адрес земельного участка	—
1.1.	Сведения о местоположении земельного участка (при отсутствии адреса) в структурированном в соответствии с федеральной информационной адресной системой виде	—
1.2.	Дополнительные сведения о местоположении земельного участка	—
2.	Площадь земельного участка ± величина погрешности определения (вычисления) площади (Р ± ΔР), м²	1 500 ± 14,00
3.	Формула, примененная для вычисления предельной погрешности определения площади земельного участка, с подставленными значениями и итоговые (вычисленные) значения	3,5*0,10*√(1 500,00) = 14
4.	Площадь земельного участка согласно сведениям Единого государственного реестра недвижимости (Ркад), м²	1 500,00
5.	Оценка расхождения Р и Ркад (Р - Ркад), м²	0

1	2	3
6.	Предельный минимальный и максимальный размеры земельного участка (Рмин и Рмакс), м²	Рмин = 300 Рмакс = 5 000
7.	Кадастровый или иной государственный учетный номер (инвентарный) здания, сооружения, объекта незавершенного строительства, расположенного на земельном участке	68:20:2401002:151
8.	Вид (виды) разрешенного использования	—
8.1.	Дополнительные сведения об использовании земельного участка	—
9.	Сведения о земельных участках (землях общего пользования, территории общего пользования), посредством которых обеспечивается доступ	Земли общего пользования
10.	Иные сведения	—

4. Пояснения к сведениям об уточняемом земельном участке с кадастровым номером 68:20:2401002:13 :

1.	—

1. Сведения о характерных точках границ уточняемого земельного участка с кадастровым номером 68:20:2401002:14 :

Система координат МСК-68, зона 1 Зона № 1

Обозначение характерных точек границ	Координаты, м				Метод определения координат	Формулы, примененные для расчета средней квадратической погрешности определения координат характерных точек границ (Mt), с подставленными в такие формулы значениями и итоговые (вычисленные) значения Mt, м	Описание закрепления точки
	содержатся в Едином государственном реестре недвижимости		определены в результате выполнения комплексных кадастровых работ				
	X	Y	X	Y			
1	2	3	4	5	6	7	8
2614	1 014,75	993,55	—	—	Метод спутниковых геодезических измерений (определений)	0,10	—
2638	1 030,81	986,64	—	—			
2639	1 039,00	1 005,02	—	—			
2640	1 082,92	1 084,30	—	—			
2641	1 107,22	1 122,08	—	—			

1	2	3	4	5	6	7	8
2642	1 100,69	1 125,12	—	—	Метод спутниковых геодезических измерений (определений)	0,10	—
2621	1 097,29	1 119,43	—	—			
2620	1 076,45	1 088,86	—	—			
2619	1 025,57	1 017,84	—	—			
2618	1 024,85	1 017,06	—	—			
2617	1 022,77	1 011,73	—	—			
2616	1 021,03	1 007,60	—	—			
2615	1 017,49	1 001,45	—	—			
н2643У	—	—	441 585,18	1 233 447,26		√(0,08^2 + 0,06^2) = 0,10	
н2644У	—	—	441 601,24	1 233 440,35			
н2645У	—	—	441 609,43	1 233 458,73			
н2646У	—	—	441 625,11	1 233 487,04			
н2647У	—	—	441 640,79	1 233 515,35			
н2648У	—	—	441 653,35	1 233 538,01			
н2649У	—	—	441 677,65	1 233 575,79			
н2650У	—	—	441 671,12	1 233 578,83			
н2651У	—	—	441 667,72	1 233 573,14			

1	2	3	4	5	6	7	8
н2652У	—	—	441 646,88	1 233 542,57	Метод спутниковых геодезических измерений (определений)	√(0,08^2 + 0,06^2) = 0,10	—
н2653У	—	—	441 596,00	1 233 471,55			
н2654У	—	—	441 595,28	1 233 470,77			
н2655У	—	—	441 593,20	1 233 465,44			
н2656У	—	—	441 591,46	1 233 461,31			
н2657У	—	—	441 587,92	1 233 455,16			
2614	1 014,75	993,55	—	—		0,10	

2. Сведения о частях границ уточняемого земельного участка с кадастровым номером 68:20:2401002:14 :

Обозначение части границ		Горизонтальное проложение (S), м	Описание прохождения части границ	Сведения о согласовании местоположения границ (согласовано/спорное)
от т.	до т.			
1	2	3	4	5
н2643У	н2644У	17,48	—	согласовано
н2644У	н2645У	20,12		
н2645У	н2646У	32,36		
н2646У	н2647У	32,36		
н2647У	н2648У	25,91		
н2648У	н2649У	44,92		
н2649У	н2650У	7,20		
н2650У	н2651У	6,63		
н2651У	н2652У	37,00		
н2652У	н2653У	87,36		
н2653У	н2654У	1,06		
н2654У	н2655У	5,72		
н2655У	н2656У	4,48		
н2656У	н2657У	7,10		
н2657У	н2643У	8,36		

3. Сведения о характеристиках уточняемого земельного участка с кадастровым номером		68:20:2401002:14 :
№ п/п	Наименование характеристики	Значение характеристики
1	2	3
1.	Адрес земельного участка	—
1.1.	Сведения о местоположении земельного участка (при отсутствии адреса) в структурированном в соответствии с федеральной информационной адресной системой виде	—
1.2.	Дополнительные сведения о местоположении земельного участка	—
2.	Площадь земельного участка ± величина погрешности определения (вычисления) площади (Р ± ΔР), м²	1 900 ± 15,00
3.	Формула, примененная для вычисления предельной погрешности определения площади земельного участка, с подставленными значениями и итоговые (вычисленные) значения	3,5*0,10*√(1 900,00) = 15
4.	Площадь земельного участка согласно сведениям Единого государственного реестра недвижимости (Ркад), м²	1 900,00
5.	Оценка расхождения Р и Ркад (Р - Ркад), м²	0
6.	Предельный минимальный и максимальный размеры земельного участка (Рмин и Рмакс), м²	Рмин = 300 Рмакс = 5 000
7.	Кадастровый или иной государственный учетный номер (инвентарный) здания, сооружения, объекта незавершенного строительства, расположенного на земельном участке	68:20:2401002:154
8.	Вид (виды) разрешенного использования	—
8.1.	Дополнительные сведения об использовании земельного участка	—
9.	Сведения о земельных участках (землях общего пользования, территории общего пользования), посредством которых обеспечивается доступ	Земли общего пользования
10.	Иные сведения	—
4. Пояснения к сведениям об уточняемом земельном участке с кадастровым номером		68:20:2401002:14 :
1.	—	

1. Сведения о характерных точках границ уточняемого земельного участка с кадастровым номером 68:20:2401002:18 :

Система координат МСК-68, зона 1 Зона № 1

Обозначение характерных точек границ	Координаты, м				Метод определения координат	Формулы, примененные для расчета средней квадратической погрешности определения координат характерных точек границ (Mt), с подставленными в такие формулы значениями и итоговые (вычисленные) значения Mt, м	Описание закрепления точки
	содержатся в Едином государственном реестре недвижимости		определены в результате выполнения комплексных кадастровых работ				
	X	Y	X	Y			
1	2	3	4	5	6	7	8
2658	87,03	76,77	—	—	Метод спутниковых геодезических измерений (определений)	0,10	—
2659	97,50	76,72	—	—			
2660	117,04	74,66	—	—			
2661	120,00	84,51	—	—			
2662	118,22	85,64	—	—			
2663	119,48	90,21	—	—			
2664	134,24	119,42	—	—			
2665	151,58	156,81	—	—			
2666	123,74	164,86	—	—			
2667	107,15	124,25	—	—			
2668	98,05	104,20	—	—			
2669	95,64	98,63	—	—			

1	2	3	4	5	6	7	8
2670	94,31	96,23	—	—	Метод спутниковых геодезических измерений (определений)	0,10	—
н2671У	—	—	441 729,87	1 233 408,27		√(0,08^2 + 0,06^2) = 0,10	
н2672У	—	—	441 740,30	1 233 407,37			
н359У	—	—	441 759,61	1 233 403,74			
н358У	—	—	441 763,36	1 233 413,31			
н357У	—	—	441 761,68	1 233 414,58			
н356У	—	—	441 763,30	1 233 419,04			
н355У	—	—	441 780,38	1 233 446,95			
н354У	—	—	441 800,69	1 233 482,82			
н2673У	—	—	441 773,59	1 233 493,10			
н2674У	—	—	441 753,77	1 233 453,96			
н2675У	—	—	441 743,08	1 233 434,72			
н2676У	—	—	441 740,22	1 233 429,36			
н2677У	—	—	441 738,70	1 233 427,07			
2658	87,03	76,77	—	—		0,10	

2. Сведения о частях границ уточняемого земельного участка с кадастровым номером 68:20:2401002:18 :

Обозначение части границ		Горизонтальное проложение (S), м	Описание прохождения части границ	Сведения о согласовании местоположения границ (согласовано/спорное)
от т.	до т.			
1	2	3	4	5
н2671У	н2672У	10,47	—	согласовано

1	2	3	4	5
н2672У	н359У	19,65	—	согласовано
н359У	н358У	10,28		
н358У	н357У	2,11		
н357У	н356У	4,75		
н356У	н355У	32,72		
н355У	н354У	41,22		
н354У	н2673У	28,98		
н2673У	н2674У	43,87		
н2674У	н2675У	22,01		
н2675У	н2676У	6,08		
н2676У	н2677У	2,75		
н2677У	н2671У	20,77		

3. Сведения о характеристиках уточняемого земельного участка с кадастровым номером 68:20:2401002:18 :

№ п/п	Наименование характеристики	Значение характеристики
1	2	3
1.	Адрес земельного участка	—
1.1.	Сведения о местоположении земельного участка (при отсутствии адреса) в структурированном в соответствии с федеральной информационной адресной системой виде	—
1.2.	Дополнительные сведения о местоположении земельного участка	—
2.	Площадь земельного участка ± величина погрешности определения (вычисления) площади (Р ± ΔР), м²	2 500 ± 18,00
3.	Формула, примененная для вычисления предельной погрешности определения площади земельного участка, с подставленными значениями и итоговые (вычисленные) значения	3,5*0,10*√(2 500,00) = 18
4.	Площадь земельного участка согласно сведениям Единого государственного реестра недвижимости (Ркад), м²	2 500,00
5.	Оценка расхождения Р и Ркад (Р - Ркад), м²	0
6.	Предельный минимальный и максимальный размеры земельного участка (Рмин и Рмакс), м²	Рмин = 300 Рмакс = 5 000
7.	Кадастровый или иной государственный учетный номер (инвентарный) здания, сооружения, объекта незавершенного строительства, расположенного на земельном участке	68:20:2401001:212

1	2	3
8.	Вид (виды) разрешенного использования	—
8.1.	Дополнительные сведения об использовании земельного участка	—
9.	Сведения о земельных участках (землях общего пользования, территории общего пользования), посредством которых обеспечивается доступ	Земли общего пользования
10.	Иные сведения	—

4. Пояснения к сведениям об уточняемом земельном участке с кадастровым номером 68:20:2401002:18 :

1.	—

1. Сведения о характерных точках границ уточняемого земельного участка с кадастровым номером 68:20:2401002:19 :

Система координат МСК-68, зона 1 Зона № 1

Обозначение характерных точек границ	Координаты, м				Метод определения координат	Формулы, примененные для расчета средней квадратической погрешности определения координат характерных точек границ (Mt), с подставленными в такие формулы значениями и итоговые (вычисленные) значения Mt, м	Описание закрепления точки
	содержатся в Едином государственном реестре недвижимости		определены в результате выполнения комплексных кадастровых работ				
	X	Y	X	Y			
1	2	3	4	5	6	7	8
68:20:2401002:112							
338	142,01	190,17	—	—	Метод спутниковых геодезических измерений (определений)	0,10	—
339	143,93	192,68	—	—			
340	132,21	200,40	—	—			
341	119,45	185,06	—	—			
342	91,96	154,36	—	—			
343	69,32	130,72	—	—			
344	66,78	126,72	—	—			

1	2	3	4	5	6	7	8
345	68,15	125,12	—	—	Метод спутниковых геодезических измерений (определений)	0,10	—
346	62,45	116,56	—	—			
347	79,95	108,96	—	—			
348	85,06	122,47	—	—			
349	84,06	124,80	—	—			
350	106,44	147,67	—	—			
н351У	—	—	441 821,66	1 233 492,60		√(0,08^2 + 0,06^2) = 0,10	
н352У	—	—	441 823,00	1 233 495,47			
н353У	—	—	441 809,91	1 233 500,51			
н354У	—	—	441 800,69	1 233 482,82			
н355У	—	—	441 780,38	1 233 446,95			
н356У	—	—	441 763,30	1 233 419,04			
н357У	—	—	441 761,68	1 233 414,58			
н358У	—	—	441 763,36	1 233 413,31			
н359У	—	—	441 759,61	1 233 403,74			
н360У	—	—	441 778,33	1 233 400,04			
н361У	—	—	441 780,44	1 233 414,33			

1	2	3	4	5	6	7	8
н362У	—	—	441 778,97	1 233 416,39	Метод спутниковых геодезических измерений (определений)	√(0,08^2 + 0,06^2) = 0,10	—
н363У	—	—	441 795,96	1 233 443,50			
338	142,01	190,17	—	—		0,10	
68:20:2401002:113							
364	57,32	91,03	—	—	Метод спутниковых геодезических измерений (определений)	0,10	—
365	54,70	92,50	—	—			
366	51,47	86,74	—	—			
367	54,09	85,28	—	—			
н368У	—	—	441 762,24	1 233 380,73		√(0,08^2 + 0,06^2) = 0,10	
н369У	—	—	441 759,25	1 233 381,03			
н370У	—	—	441 758,58	1 233 374,47			
н371У	—	—	441 761,56	1 233 374,15			
364	57,32	91,03	—	—		0,10	

2. Сведения о частях границ уточняемого земельного участка с кадастровым номером 68:20:2401002:19 :

Обозначение части границ		Горизонтальное проложение (S), м	Описание прохождения части границ	Сведения о согласовании местоположения границ (согласовано/спорное)
от т.	до т.			
1	2	3	4	5
68:20:2401002:112				
н351У	н352У	3,17	—	согласовано
н352У	н353У	14,03		
н353У	н354У	19,95		
н354У	н355У	41,22		
н355У	н356У	32,72		

1	2	3	4	5
н356У	н357У	4,75	—	согласовано
н357У	н358У	2,11		
н358У	н359У	10,28		
н359У	н360У	19,08		
н360У	н361У	14,44		
н361У	н362У	2,53		
н362У	н363У	31,99		
н363У	н351У	55,42		
68:20:2401002:113				
н368У	н369У	3,01	—	согласовано
н369У	н370У	6,59		
н370У	н371У	3,00		
н371У	н368У	6,62		

3. Сведения о характеристиках уточняемого земельного участка с кадастровым номером 68:20:2401002:19 :

№ п/п	Наименование характеристики	Значение характеристики
1	2	3
1.	Адрес земельного участка	—
1.1.	Сведения о местоположении земельного участка (при отсутствии адреса) в структурированном в соответствии с федеральной информационной адресной системой виде	—
1.2.	Дополнительные сведения о местоположении земельного участка	—
2.	Площадь земельного участка ± величина погрешности определения (вычисления) площади (Р ± ΔР), м²	1 653 ± 16,00, 68:20:2401002:112 1 633,00 ± 14,00, 68:20:2401002:113 20,00 ± 2,00
3.	Формула, примененная для вычисления предельной погрешности определения площади земельного участка, с подставленными значениями и итоговые (вычисленные) значения	14,00 + 2,00 = 16
4.	Площадь земельного участка согласно сведениям Единого государственного реестра недвижимости (Ркад), м²	1 653,00
5.	Оценка расхождения Р и Ркад (Р - Ркад), м²	0
6.	Предельный минимальный и максимальный размеры земельного участка (Рмин и Рмакс), м²	Рмин = 300 Рмакс = 5 000

1	2	3
7.	Кадастровый или иной государственный учетный номер (инвентарный) здания, сооружения, объекта незавершенного строительства, расположенного на земельном участке	—
8.	Вид (виды) разрешенного использования	—
8.1.	Дополнительные сведения об использовании земельного участка	—
9.	Сведения о земельных участках (землях общего пользования, территории общего пользования), посредством которых обеспечивается доступ	—
10.	Иные сведения	—

4. Пояснения к сведениям об уточняемом земельном участке с кадастровым номером 68:20:2401002:19 :

1.	—

1. Сведения о характерных точках границ уточняемого земельного участка с кадастровым номером 68:20:2401002:40 :

Система координат МСК-68, зона 1 Зона № 1

Обозначение характерных точек границ	Координаты, м				Метод определения координат	Формулы, примененные для расчета средней квадратической погрешности определения координат характерных точек границ (Mt), с подставленными в такие формулы значениями и итоговые (вычисленные) значения Mt, м	Описание закрепления точки
	содержатся в Едином государственном реестре недвижимости		определены в результате выполнения комплексных кадастровых работ				
	X	Y	X	Y			
1	2	3	4	5	6	7	8
2705	90,42	107,46	—	—	Метод спутниковых геодезических измерений (определений)	0,10	—
2706	106,77	136,19	—	—			
2707	146,14	115,36	—	—			
2708	131,31	85,81	—	—			
н2709У	—	—	442 242,62	1 233 273,71		√(0,08^2 + 0,06^2) = 0,10	
н2710У	—	—	442 256,23	1 233 303,84			

1	2	3	4	5	6	7	8
н2711У	—	—	442 216,04	1 233 323,04	Метод спутниковых геодезических измерений (определений)	√(0,08^2 + 0,06^2) = 0,10	—
н2712У	—	—	442 200,88	1 233 293,67			
2705	90,42	107,46	—	—		0,10	

2. Сведения о частях границ уточняемого земельного участка с кадастровым номером 68:20:2401002:40 :

Обозначение части границ		Горизонтальное проложение (S), м	Описание прохождения части границ	Сведения о согласовании местоположения границ (согласовано/спорное)
от т.	до т.			
1	2	3	4	5
н2709У	н2710У	33,06	—	согласовано
н2710У	н2711У	44,54		
н2711У	н2712У	33,05		
н2712У	н2709У	46,27		

3. Сведения о характеристиках уточняемого земельного участка с кадастровым номером 68:20:2401002:40 :

№ п/п	Наименование характеристики	Значение характеристики
1	2	3
1.	Адрес земельного участка	—
1.1.	Сведения о местоположении земельного участка (при отсутствии адреса) в структурированном в соответствии с федеральной информационной адресной системой виде	—
1.2.	Дополнительные сведения о местоположении земельного участка	—
2.	Площадь земельного участка ± величина погрешности определения (вычисления) площади (Р ± ΔР), м²	1 500 ± 14,00
3.	Формула, примененная для вычисления предельной погрешности определения площади земельного участка, с подставленными значениями и итоговые (вычисленные) значения	3,5*0,10*√(1 500,00) = 14
4.	Площадь земельного участка согласно сведениям Единого государственного реестра недвижимости (Ркад), м²	1 500,00
5.	Оценка расхождения Р и Ркад (Р - Ркад), м²	0
6.	Предельный минимальный и максимальный размеры земельного участка (Рмин и Рмакс), м²	Рмин = 300 Рмакс = 5 000

1	2	3
7.	Кадастровый или иной государственный учетный номер (инвентарный) здания, сооружения, объекта незавершенного строительства, расположенного на земельном участке	68:20:2401002:134
8.	Вид (виды) разрешенного использования	—
8.1.	Дополнительные сведения об использовании земельного участка	—
9.	Сведения о земельных участках (землях общего пользования, территории общего пользования), посредством которых обеспечивается доступ	Земли общего пользования
10.	Иные сведения	—

4. Пояснения к сведениям об уточняемом земельном участке с кадастровым номером 68:20:2401002:40 :

1.	—

1. Сведения о характерных точках границ уточняемого земельного участка с кадастровым номером 68:20:2401002:51 :

Система координат МСК-68, зона 1 Зона № 1

Обозначение характерных точек границ	Координаты, м				Метод определения координат	Формулы, примененные для расчета средней квадратической погрешности определения координат характерных точек границ (Mt), с подставленными в такие формулы значениями и итоговые (вычисленные) значения Mt, м	Описание закрепления точки
	содержатся в Едином государственном реестре недвижимости		определены в результате выполнения комплексных кадастровых работ				
	X	Y	X	Y			
1	2	3	4	5	6	7	8
2713	530,69	496,65	—	—	Метод спутниковых геодезических измерений (определений)	0,10	—
2714	578,08	561,02	—	—			
2715	545,23	585,07	—	—			
2716	504,40	535,31	—	—			
2717	488,87	518,93	—	—			
2718	516,04	504,26	—	—			

1	2	3	4	5	6	7	8
н2719У	—	—	442 666,24	1 233 085,55	Метод спутниковых геодезических измерений (определений)	√(0,08^2 + 0,06^2) = 0,10	—
н2720У	—	—	442 695,88	1 233 132,32			
н2721У	—	—	442 678,34	1 233 144,05			
н2722У	—	—	442 644,31	1 233 160,89			
н2723У	—	—	442 629,99	1 233 140,72			
н2724У	—	—	442 621,71	1 233 129,05			
н2725У	—	—	442 607,36	1 233 111,63			
н2726У	—	—	442 635,48	1 233 098,89			
2713	530,69	496,65	—	—		0,10	

2. Сведения о частях границ уточняемого земельного участка с кадастровым номером 68:20:2401002:51 :

Обозначение части границ		Горизонтальное проложение (S), м	Описание прохождения части границ	Сведения о согласовании местоположения границ (согласовано/спорное)
от т.	до т.			
1	2	3	4	5
н2719У	н2720У	55,37	—	согласовано
н2720У	н2721У	21,10		
н2721У	н2722У	37,97		
н2722У	н2723У	24,74		
н2723У	н2724У	14,31		
н2724У	н2725У	22,57		
н2725У	н2726У	30,87		
н2726У	н2719У	33,53		

3. Сведения о характеристиках уточняемого земельного участка с кадастровым номером 68:20:2401002:51 :

№ п/п	Наименование характеристики	Значение характеристики
1	2	3

1	2	3
1.	Адрес земельного участка	—
1.1.	Сведения о местоположении земельного участка (при отсутствии адреса) в структурированном в соответствии с федеральной информационной адресной системой виде	—
1.2.	Дополнительные сведения о местоположении земельного участка	—
2.	Площадь земельного участка ± величина погрешности определения (вычисления) площади (Р ± ΔР), м²	3 590 ± 21,00
3.	Формула, примененная для вычисления предельной погрешности определения площади земельного участка, с подставленными значениями и итоговые (вычисленные) значения	3,5*0,10*√(3 590,00) = 21
4.	Площадь земельного участка согласно сведениям Единого государственного реестра недвижимости (Ркад), м²	3 590,00
5.	Оценка расхождения Р и Ркад (Р - Ркад), м²	0
6.	Предельный минимальный и максимальный размеры земельного участка (Рмин и Рмакс), м²	Рмин = 300 Рмакс = 5 000
7.	Кадастровый или иной государственный учетный номер (инвентарный) здания, сооружения, объекта незавершенного строительства, расположенного на земельном участке	68:20:2401001:248
8.	Вид (виды) разрешенного использования	—
8.1.	Дополнительные сведения об использовании земельного участка	—
9.	Сведения о земельных участках (землях общего пользования, территории общего пользования), посредством которых обеспечивается доступ	Земли общего пользования
10.	Иные сведения	Границы уточняемого земельного участка 68:20:2401002:51 пересекают границы кадастрового квартала 68:20:2401002, но большей частью расположены в пределах данного квартала
4. Пояснения к сведениям об уточняемом земельном участке с кадастровым номером		68:20:2401002:51 :
1.	—	

1. Сведения о характерных точках границ уточняемого земельного участка с кадастровым номером 68:20:2401002:56 :

Система координат МСК-68, зона 1 Зона № 1

Обозначение характерных точек границ	Координаты, м				Метод определения координат	Формулы, примененные для расчета средней квадратической погрешности определения координат характерных точек границ (Mt), с подставленными в такие формулы значениями и итоговые (вычисленные) значения Mt, м	Описание закрепления точки
	содержатся в Едином государственном реестре недвижимости		определены в результате выполнения комплексных кадастровых работ				
	X	Y	X	Y			
1	2	3	4	5	6	7	8
2727	480,22	527,92	—	—	Метод спутниковых геодезических измерений (определений)	0,10	—
2728	464,49	499,49	—	—			
2729	451,56	468,14	—	—			
2730	487,62	451,36	—	—			
2731	497,59	515,50	—	—			
2732	—	—	442 264,42	1 233 251,01			
н2733У	—	—	442 262,05	1 233 243,97		√(0,08^2 + 0,06^2) = 0,10	
н2734У	—	—	442 258,83	1 233 236,36			
н2735У	—	—	442 256,62	1 233 231,00			
н2736У	—	—	442 248,15	1 233 208,35			
н2737У	—	—	442 243,83	1 233 194,47			
н2738У	—	—	442 241,37	1 233 187,73			

1	2	3	4	5	6	7	8
н2739У	—	—	442 279,20	1 233 174,44	Метод спутниковых геодезических измерений (определений)	√(0,08^2 + 0,06^2) = 0,10	—
н2740У	—	—	442 282,92	1 233 240,35			
2727	480,22	527,92	—	—		0,10	

2. Сведения о частях границ уточняемого земельного участка с кадастровым номером 68:20:2401002:56 :

Обозначение части границ		Горизонтальное проложение (S), м	Описание прохождения части границ	Сведения о согласовании местоположения границ (согласовано/спорное)
от т.	до т.			
1	2	3	4	5
2732	н2733У	7,43	—	согласовано
н2733У	н2734У	8,26		
н2734У	н2735У	5,80		
н2735У	н2736У	24,18		
н2736У	н2737У	14,54		
н2737У	н2738У	7,17		
н2738У	н2739У	40,10		
н2739У	н2740У	66,01		
н2740У	2732	21,35		

3. Сведения о характеристиках уточняемого земельного участка с кадастровым номером 68:20:2401002:56 :

№ п/п	Наименование характеристики	Значение характеристики
1	2	3
1.	Адрес земельного участка	—
1.1.	Сведения о местоположении земельного участка (при отсутствии адреса) в структурированном в соответствии с федеральной информационной адресной системой виде	—
1.2.	Дополнительные сведения о местоположении земельного участка	—
2.	Площадь земельного участка ± величина погрешности определения (вычисления) площади (Р ± ΔР), м²	2 000 ± 16,00
3.	Формула, примененная для вычисления предельной погрешности определения площади земельного участка, с подставленными значениями и итоговые (вычисленные) значения	3,5*0,10*√(2 000,00) = 16

1	2	3
4.	Площадь земельного участка согласно сведениям Единого государственного реестра недвижимости (Ркад), м²	2 000,00
5.	Оценка расхождения Р и Ркад (Р - Ркад), м²	0
6.	Предельный минимальный и максимальный размеры земельного участка (Рмин и Рмакс), м²	Рмин = 300 Рмакс = 5 000
7.	Кадастровый или иной государственный учетный номер (инвентарный) здания, сооружения, объекта незавершенного строительства, расположенного на земельном участке	68:20:2401001:355
8.	Вид (виды) разрешенного использования	—
8.1.	Дополнительные сведения об использовании земельного участка	—
9.	Сведения о земельных участках (землях общего пользования, территории общего пользования), посредством которых обеспечивается доступ	Земли общего пользования
10.	Иные сведения	—

4. Пояснения к сведениям об уточняемом земельном участке с кадастровым номером 68:20:2401002:56 :

1.	—

1. Сведения о характерных точках границ уточняемого земельного участка с кадастровым номером 68:20:2401002:64 :

Система координат МСК-68, зона 1 Зона № 1

Обозначение характерных точек границ	Координаты, м				Метод определения координат	Формулы, примененные для расчета средней квадратической погрешности определения координат характерных точек границ (Mt), с подставленными в такие формулы значениями и итоговые (вычисленные) значения Mt, м	Описание закрепления точки
	содержатся в Едином государственном реестре недвижимости		определены в результате выполнения комплексных кадастровых работ				
	X	Y	X	Y			
1	2	3	4	5	6	7	8
2741	499,59	500,47	—	—	Метод спутниковых геодезических измерений (определений)	0,10	—
2742	486,19	509,91	—	—			
2743	480,75	499,32	—	—			

1	2	3	4	5	6	7	8
2744	462,58	455,10	—	—	Метод спутниковых геодезических измерений (определений)	0,10	—
2745	474,38	450,25	—	—			
2746	491,50	489,15	—	—			
н2747У	—	—	441 915,80	1 233 342,36		√(0,08^2 + 0,06^2) = 0,10	
н2748У	—	—	441 917,69	1 233 349,52			
н2749У	—	—	441 902,24	1 233 354,98			
н2750У	—	—	441 899,87	1 233 343,32			
н2751У	—	—	441 894,60	1 233 298,14			
н2752У	—	—	441 910,90	1 233 300,60			
н2753У	—	—	441 911,02	1 233 307,55			
н2754У	—	—	441 911,43	1 233 318,94			
н2755У	—	—	441 911,93	1 233 328,19			
н2756У	—	—	441 913,18	1 233 334,12			
2741	499,59	500,47	—	—		0,10	

2. Сведения о частях границ уточняемого земельного участка с кадастровым номером 68:20:2401002:64 :

Обозначение части границ		Горизонтальное проложение (S), м	Описание прохождения части границ	Сведения о согласовании местоположения границ (согласовано/спорное)
от т.	до т.			
1	2	3	4	5
н2747У	н2748У	7,41	—	согласовано
н2748У	н2749У	16,39		
н2749У	н2750У	11,90		

1	2	3	4	5
н2750У	н2751У	45,49	—	согласовано
н2751У	н2752У	16,48		
н2752У	н2753У	6,95		
н2753У	н2754У	11,40		
н2754У	н2755У	9,26		
н2755У	н2756У	6,06		
н2756У	н2747У	8,65		

3. Сведения о характеристиках уточняемого земельного участка с кадастровым номером 68:20:2401002:64 :

№ п/п	Наименование характеристики	Значение характеристики
1	2	3
1.	Адрес земельного участка	—
1.1.	Сведения о местоположении земельного участка (при отсутствии адреса) в структурированном в соответствии с федеральной информационной адресной системой виде	—
1.2.	Дополнительные сведения о местоположении земельного участка	—
2.	Площадь земельного участка ± величина погрешности определения (вычисления) площади (Р ± ΔР), м²	800 ± 10,00
3.	Формула, примененная для вычисления предельной погрешности определения площади земельного участка, с подставленными значениями и итоговые (вычисленные) значения	3,5*0,10*√(800,00) = 10
4.	Площадь земельного участка согласно сведениям Единого государственного реестра недвижимости (Ркад), м²	800,00
5.	Оценка расхождения Р и Ркад (Р - Ркад), м²	0
6.	Предельный минимальный и максимальный размеры земельного участка (Рмин и Рмакс), м²	Рмин = 300 Рмакс = 5 000
7.	Кадастровый или иной государственный учетный номер (инвентарный) здания, сооружения, объекта незавершенного строительства, расположенного на земельном участке	68:20:2401001:157
8.	Вид (виды) разрешенного использования	—
8.1.	Дополнительные сведения об использовании земельного участка	—
9.	Сведения о земельных участках (землях общего пользования, территории общего пользования), посредством которых обеспечивается доступ	Земли общего пользования

1	2	3
10.	Иные сведения	—

4. Пояснения к сведениям об уточняемом земельном участке с кадастровым номером 68:20:2401002:64 :

1.	—

1. Сведения о характерных точках границ уточняемого земельного участка с кадастровым номером 68:20:2401002:147 :

Система координат МСК-68, зона 1 Зона № 1

Обозначение характерных точек границ	Координаты, м				Метод определения координат	Формулы, примененные для расчета средней квадратической погрешности определения координат характерных точек границ (Mt), с подставленными в такие формулы значениями и итоговые (вычисленные) значения Mt, м	Описание закрепления точки
	содержатся в Едином государственном реестре недвижимости		определены в результате выполнения комплексных кадастровых работ				
	X	Y	X	Y			
1	2	3	4	5	6	7	8
745	441 561,53	1 233 456,98	441 561,53	1 233 456,98	Метод спутниковых геодезических измерений (определений)	√(0,08^2 + 0,06^2) = 0,10	—
746	441 563,93	1 233 460,21	441 563,93	1 233 460,21			
747	441 573,39	1 233 473,04	441 573,39	1 233 473,04			
748	441 580,24	1 233 484,39	441 580,24	1 233 484,39			
749	441 590,61	1 233 503,59	441 590,61	1 233 503,59			
750	441 576,21	1 233 511,91	441 576,21	1 233 511,91			
751	441 573,18	1 233 507,28	441 573,18	1 233 507,28			
752	441 569,54	1 233 502,62	441 569,54	1 233 502,62			
753	441 554,92	1 233 513,00	441 554,92	1 233 513,00			
н754У	—	—	441 551,77	1 233 509,24			

1	2	3	4	5	6	7	8
н755У	—	—	441 546,63	1 233 502,76	Метод спутниковых геодезических измерений (определений)	√(0,08^2 + 0,06^2) = 0,10	—
н756У	—	—	441 541,15	1 233 496,10			
н757У	—	—	441 536,31	1 233 489,99			
н758У	—	—	441 533,94	1 233 488,73			
н759У	—	—	441 532,20	1 233 487,31			
н760У	—	—	441 528,35	1 233 482,01			
н761У	—	—	441 521,07	1 233 470,68			
762	441 540,43	1 233 462,54	441 540,43	1 233 462,54			
763	441 543,10	1 233 467,02	441 543,10	1 233 467,02			
745	441 561,53	1 233 456,98	441 561,53	1 233 456,98			

2. Сведения о частях границ уточняемого земельного участка с кадастровым номером 68:20:2401002:147 :

Обозначение части границ		Горизонтальное проложение (S), м	Описание прохождения части границ	Сведения о согласовании местоположения границ (согласовано/спорное)
от т.	до т.			
1	2	3	4	5
745	746	4,02	—	согласовано
746	747	15,94		
747	748	13,26		
748	749	21,82		
749	750	16,63		
750	751	5,53		
751	752	5,91		
752	753	17,93		
753	н754У	4,91		
н754У	н755У	8,27		

1	2	3	4	5
н755У	н756У	8,62	—	согласовано
н756У	н757У	7,79		
н757У	н758У	2,68		
н758У	н759У	2,25		
н759У	н760У	6,55		
н760У	н761У	13,47		
н761У	762	21,00		
762	763	5,22		
763	745	20,99		

3. Сведения о характеристиках уточняемого земельного участка с кадастровым номером 68:20:2401002:147 :

№ п/п	Наименование характеристики	Значение характеристики
1	2	3
1.	Адрес земельного участка	—
1.1.	Сведения о местоположении земельного участка (при отсутствии адреса) в структурированном в соответствии с федеральной информационной адресной системой виде	—
1.2.	Дополнительные сведения о местоположении земельного участка	—
2.	Площадь земельного участка ± величина погрешности определения (вычисления) площади (Р ± ΔР), м²	2 089 ± 16,00
3.	Формула, примененная для вычисления предельной погрешности определения площади земельного участка, с подставленными значениями и итоговые (вычисленные) значения	3,5*0,10*√(2 089,00) = 16
4.	Площадь земельного участка согласно сведениям Единого государственного реестра недвижимости (Ркад), м²	2 089,00
5.	Оценка расхождения Р и Ркад (Р - Ркад), м²	0
6.	Предельный минимальный и максимальный размеры земельного участка (Рмин и Рмакс), м²	Рмин = 300 Рмакс = 5 000
7.	Кадастровый или иной государственный учетный номер (инвентарный) здания, сооружения, объекта незавершенного строительства, расположенного на земельном участке	68:20:2401001:156; 68:20:2401001:246
8.	Вид (виды) разрешенного использования	—
8.1.	Дополнительные сведения об использовании земельного участка	—

1	2	3
9.	Сведения о земельных участках (землях общего пользования, территории общего пользования), посредством которых обеспечивается доступ	Земли общего пользования
10.	Иные сведения	—

4. Пояснения к сведениям об уточняемом земельном участке с кадастровым номером 68:20:2401002:147 :

1.	—

1. Сведения о характерных точках границ уточняемого земельного участка с кадастровым номером 68:20:2401003:115 :

Система координат МСК-68, зона 1 Зона № 1

Обозначение характерных точек границ	Координаты, м				Метод определения координат	Формулы, примененные для расчета средней квадратической погрешности определения координат характерных точек границ (Mt), с подставленными в такие формулы значениями и итоговые (вычисленные) значения Mt, м	Описание закрепления точки
	содержатся в Едином государственном реестре недвижимости		определены в результате выполнения комплексных кадастровых работ				
	X	Y	X	Y			
1	2	3	4	5	6	7	8
1							
2829	183,38	208,61	—	—	Метод спутниковых геодезических измерений (определений)	0,10	—
2830	190,94	211,25	—	—			
2831	193,57	213,44	—	—			
2832	199,56	219,69	—	—			
2833	189,71	229,90	—	—			
2834	183,48	233,98	—	—			
2835	180,41	234,48	—	—			
2836	176,60	227,29	—	—			

1	2	3	4	5	6	7	8
2837	175,70	225,73	—	—	Метод спутниковых геодезических измерений (определений)	0,10	—
2838	172,09	218,66	—	—			
2839	170,29	214,87	—	—			
н2840У	—	—	441 637,40	1 233 582,86		√(0,08^2 + 0,06^2) = 0,10	
н2841У	—	—	441 644,39	1 233 586,77			
н2842У	—	—	441 646,60	1 233 589,38			
н2843У	—	—	441 651,42	1 233 596,57			
н2844У	—	—	441 639,95	1 233 604,93			
н2845У	—	—	441 633,11	1 233 607,87			
н2846У	—	—	441 630,00	1 233 607,83			
н2847У	—	—	441 627,49	1 233 600,09			
н2848У	—	—	441 626,87	1 233 598,39			
н2849У	—	—	441 624,54	1 233 590,81			
н2850У	—	—	441 623,42	1 233 586,76			
2829	183,38	208,61	—	—		0,10	
2							
2851	129,30	144,16	—	—	Метод спутниковых геодезических измерений (определений)	0,10	—
2852	176,05	206,12	—	—			

1	2	3	4	5	6	7	8
2853	160,34	207,58	—	—	Метод спутниковых геодезических измерений (определений)	0,10	—
2854	118,94	151,27	—	—			
н2855У	—	—	441 595,27	1 233 510,04		√(0,08^2 + 0,06^2) = 0,10	
н2856У	—	—	441 630,61	1 233 579,14			
н2857У	—	—	441 614,88	1 233 577,87			
н2858У	—	—	441 583,84	1 233 515,25			
2851	129,30	144,16	—	—		0,10	

2. Сведения о частях границ уточняемого земельного участка с кадастровым номером 68:20:2401003:115 :

Обозначение части границ		Горизонтальное проложение (S), м	Описание прохождения части границ	Сведения о согласовании местоположения границ (согласовано/спорное)
от т.	до т.			
1	2	3	4	5
1				
н2840У	н2841У	8,01	—	согласовано
н2841У	н2842У	3,42		
н2842У	н2843У	8,66		
н2843У	н2844У	14,19		
н2844У	н2845У	7,45		
н2845У	н2846У	3,11		
н2846У	н2847У	8,14		
н2847У	н2848У	1,81		
н2848У	н2849У	7,93		
н2849У	н2850У	4,20		
н2850У	н2840У	14,51		
2				
н2855У	н2856У	77,61	—	согласовано
н2856У	н2857У	15,78		
н2857У	н2858У	69,89		

1	2	3	4	5
н2858У	н2855У	12,56	—	согласовано

3. Сведения о характеристиках уточняемого земельного участка с кадастровым номером 68:20:2401003:115 :

№ п/п	Наименование характеристики	Значение характеристики
1	2	3
1.	Адрес земельного участка	—
1.1.	Сведения о местоположении земельного участка (при отсутствии адреса) в структурированном в соответствии с федеральной информационной адресной системой виде	—
1.2.	Дополнительные сведения о местоположении земельного участка	—
2.	Площадь земельного участка ± величина погрешности определения (вычисления) площади (Р ± ΔР), м²	1 400 ± 18,00, (1) 440,00 ± 7,00, (2) 960,00 ± 11,00
3.	Формула, примененная для вычисления предельной погрешности определения площади земельного участка, с подставленными значениями и итоговые (вычисленные) значения	7,00 + 11,00 = 18
4.	Площадь земельного участка согласно сведениям Единого государственного реестра недвижимости (Ркад), м²	1 400,00
5.	Оценка расхождения Р и Ркад (Р - Ркад), м²	0
6.	Предельный минимальный и максимальный размеры земельного участка (Рмин и Рмакс), м²	Рмин = 300 Рмакс = 5 000
7.	Кадастровый или иной государственный учетный номер (инвентарный) здания, сооружения, объекта незавершенного строительства, расположенного на земельном участке	68:20:2401001:296
8.	Вид (виды) разрешенного использования	—
8.1.	Дополнительные сведения об использовании земельного участка	—
9.	Сведения о земельных участках (землях общего пользования, территории общего пользования), посредством которых обеспечивается доступ	—
10.	Иные сведения	Границы уточняемого земельного участка 68:20:2401003:115 пересекают границы кадастрового квартала 68:20:2401002, но большей частью расположены в пределах данного квартала

4. Пояснения к сведениям об уточняемом земельном участке с кадастровым номером 68:20:2401003:115 :

1.	—

Описание местоположения здания, сооружения, объекта незавершенного строительства на земельном участке

1. Сведения о характерных точках контура объекта недвижимости с кадастровым номером 68:20:2401001:121 :

Система координат МСК-68, зона 1 Зона № 1

Обозначение характерных точек границ	Содержатся в Едином государственном реестре недвижимости			Определены в ходе выполнения комплексных кадастровых работ			Метод определения координат	Формулы, примененные для расчета средней квадратической погрешности определения координат характерных точек (Mt), м, с подставленными в такие формулы значениями и итоговые (вычисленные) значения Mt, м
	координаты, м		Радиус, м	координаты, м		Радиус, м		
	X	Y	R	X	Y	R		
1	2	3	4	5	6	7	8	9
н96О	—	—	—	442 598,21	1 233 074,13	—	Метод спутниковых геодезических измерений (определений)	√(0,08^2 + 0,06^2) = 0,10
н97О	—	—	—	442 600,48	1 233 080,27	—		
н98О	—	—	—	442 591,02	1 233 083,75	—		
н99О	—	—	—	442 589,96	1 233 080,89	—		
н100О	—	—	—	442 591,45	1 233 080,38	—		
н101О	—	—	—	442 588,47	1 233 071,94	—		
н102О	—	—	—	442 593,01	1 233 070,49	—		
н103О	—	—	—	442 594,69	1 233 075,22	—		
н96О	—	—	—	442 598,21	1 233 074,13	—		

2. Сведения о характеристиках объекта недвижимости с кадастровым номером 68:20:2401001:121 :

№ п/п	Наименование характеристики	Значение характеристики
1	2	3
1.	Вид объекта недвижимости	Здание

1	2	3
2.	Ранее присвоенный государственный учетный номер (инвентарный) здания, сооружения, объекта незавершенного строительства	—
3.	Кадастровый номер земельного участка (земельных участков), в границах которого (которых) расположены здание, сооружение, объект незавершенного строительства	68:20:2401002:52
4.	Уникальный учетный номер кадастрового квартала, в границах которого расположены здание, сооружение, объект незавершенного строительства	68:20:2401002
5.	Адрес здания, сооружения, объекта незавершенного строительства	—
5.1.	Сведения о местоположении здания, сооружения, объекта незавершенного строительства (при отсутствии адреса) в структурированном в соответствии с федеральной информационной адресной системой виде	—
5.2.	Дополнительные сведения о местоположении	—
6.	Иные сведения	—

3. Пояснения к сведениям об объекте недвижимости с кадастровым номером 68:20:2401001:121 :

1.	—

1. Сведения о характерных точках контура объекта недвижимости с кадастровым номером 68:20:2401001:122 :

Система координат МСК-68, зона 1 Зона № 1

Обозначение характерных точек границ	Содержатся в Едином государственном реестре недвижимости			Определены в ходе выполнения комплексных кадастровых работ			Метод определения координат	Формулы, примененные для расчета средней квадратической погрешности определения координат характерных точек (Mt), м, с подставленными в такие формулы значениями и итоговые (вычисленные) значения Mt, м
	координаты, м		Радиус, м	координаты, м		Радиус, м		
	X	Y	R	X	Y	R		
1	2	3	4	5	6	7	8	9
н104О	—	—	—	442 097,72	1 233 380,29	—	Метод спутниковых геодезических измерений (определений)	√(0,08^2 + 0,06^2) = 0,10
н105О	—	—	—	442 098,20	1 233 384,88	—		
н106О	—	—	—	442 090,65	1 233 386,02	—		

1	2	3	4	5	6	7	8	9
н107О	—	—	—	442 090,00	1 233 381,44	—	Метод спутниковых геодезических измерений (определений)	√(0,08^2 + 0,06^2) = 0,10
н104О	—	—	—	442 097,72	1 233 380,29	—		

2. Сведения о характеристиках объекта недвижимости с кадастровым номером 68:20:2401001:122 :

№ п/п	Наименование характеристики	Значение характеристики
1	2	3
1.	Вид объекта недвижимости	Здание
2.	Ранее присвоенный государственный учетный номер (инвентарный) здания, сооружения, объекта незавершенного строительства	—
3.	Кадастровый номер земельного участка (земельных участков), в границах которого (которых) расположены здание, сооружение, объект незавершенного строительства	68:20:2401002:38
4.	Уникальный учетный номер кадастрового квартала, в границах которого расположены здание, сооружение, объект незавершенного строительства	68:20:2401002
5.	Адрес здания, сооружения, объекта незавершенного строительства	—
5.1.	Сведения о местоположении здания, сооружения, объекта незавершенного строительства (при отсутствии адреса) в структурированном в соответствии с федеральной информационной адресной системой виде	—
5.2.	Дополнительные сведения о местоположении	—
6.	Иные сведения	—

3. Пояснения к сведениям об объекте недвижимости с кадастровым номером 68:20:2401001:122 :

1.	—

1. Сведения о характерных точках контура объекта недвижимости с кадастровым номером 68:20:2401001:156 :

Система координат МСК-68, зона 1 Зона № 1

Обозначение характерных точек границ	Содержатся в Едином государственном реестре недвижимости			Определены в ходе выполнения комплексных кадастровых работ			Метод определения координат	Формулы, примененные для расчета средней квадратической погрешности определения координат характерных точек (Mt), м, с подставленными в такие формулы значениями и итоговые (вычисленные) значения Mt, м
	координаты, м		Радиус, м	координаты, м		Радиус, м		
	X	Y	R	X	Y	R		
1	2	3	4	5	6	7	8	9
н226О	—	—	—	441 538,97	1 233 472,08	—	Метод спутниковых геодезических измерений (определений)	√(0,08^2 + 0,06^2) = 0,10
н227О	—	—	—	441 541,91	1 233 477,82	—		
н228О	—	—	—	441 531,82	1 233 483,14	—		
н229О	—	—	—	441 528,40	1 233 477,33	—		
н226О	—	—	—	441 538,97	1 233 472,08	—		

2. Сведения о характеристиках объекта недвижимости с кадастровым номером 68:20:2401001:156 :

№ п/п	Наименование характеристики	Значение характеристики
1	2	3
1.	Вид объекта недвижимости	Здание
2.	Ранее присвоенный государственный учетный номер (инвентарный) здания, сооружения, объекта незавершенного строительства	—
3.	Кадастровый номер земельного участка (земельных участков), в границах которого (которых) расположены здание, сооружение, объект незавершенного строительства	68:20:2401002:147
4.	Уникальный учетный номер кадастрового квартала, в границах которого расположены здание, сооружение, объект незавершенного строительства	68:20:2401002

1	2	3
5.	Адрес здания, сооружения, объекта незавершенного строительства	—
5.1.	Сведения о местоположении здания, сооружения, объекта незавершенного строительства (при отсутствии адреса) в структурированном в соответствии с федеральной информационной адресной системой виде	—
5.2.	Дополнительные сведения о местоположении	—
6.	Иные сведения	—

3. Пояснения к сведениям об объекте недвижимости с кадастровым номером 68:20:2401001:156 :

1.	—

1. Сведения о характерных точках контура объекта недвижимости с кадастровым номером 68:20:2401001:157 :

Система координат МСК-68, зона 1 Зона № 1

Обозначение характерных точек границ	Содержатся в Едином государственном реестре недвижимости			Определены в ходе выполнения комплексных кадастровых работ			Метод определения координат	Формулы, примененные для расчета средней квадратической погрешности определения координат характерных точек (Mt), м, с подставленными в такие формулы значениями и итоговые (вычисленные) значения Mt, м
	координаты, м		Радиус, м	координаты, м		Радиус, м		
	X	Y	R	X	Y	R		
1	2	3	4	5	6	7	8	9
н230О	—	—	—	441 912,41	1 233 341,35	—	Метод спутниковых геодезических измерений (определений)	√(0,08^2 + 0,06^2) = 0,10
н231О	—	—	—	441 914,81	1 233 347,80	—		
н232О	—	—	—	441 906,25	1 233 350,98	—		
н233О	—	—	—	441 904,00	1 233 344,57	—		
н230О	—	—	—	441 912,41	1 233 341,35	—		

2. Сведения о характеристиках объекта недвижимости с кадастровым номером 68:20:2401001:157 :

№ п/п	Наименование характеристики	Значение характеристики
1	2	3
1.	Вид объекта недвижимости	Здание

1	2	3
2.	Ранее присвоенный государственный учетный номер (инвентарный) здания, сооружения, объекта незавершенного строительства	—
3.	Кадастровый номер земельного участка (земельных участков), в границах которого (которых) расположены здание, сооружение, объект незавершенного строительства	68:20:2401002:64
4.	Уникальный учетный номер кадастрового квартала, в границах которого расположены здание, сооружение, объект незавершенного строительства	68:20:2401002
5.	Адрес здания, сооружения, объекта незавершенного строительства	—
5.1.	Сведения о местоположении здания, сооружения, объекта незавершенного строительства (при отсутствии адреса) в структурированном в соответствии с федеральной информационной адресной системой виде	—
5.2.	Дополнительные сведения о местоположении	—
6.	Иные сведения	—

3. Пояснения к сведениям об объекте недвижимости с кадастровым номером 68:20:2401001:157 :

1.	—

1. Сведения о характерных точках контура объекта недвижимости с кадастровым номером 68:20:2401001:159 :

Система координат МСК-68, зона 1 Зона № 1

Обозначение характерных точек границ	Содержатся в Едином государственном реестре недвижимости			Определены в ходе выполнения комплексных кадастровых работ			Метод определения координат	Формулы, примененные для расчета средней квадратической погрешности определения координат характерных точек (Mt), м, с подставленными в такие формулы значениями и итоговые (вычисленные) значения Mt, м
	координаты, м		Радиус, м	координаты, м		Радиус, м		
	X	Y	R	X	Y	R		
1	2	3	4	5	6	7	8	9
н234О	—	—	—	442 567,55	1 233 095,10	—	Метод спутниковых геодезических измерений (определений)	√(0,08^2 + 0,06^2) = 0,10
н235О	—	—	—	442 570,05	1 233 101,01	—		
н236О	—	—	—	442 563,25	1 233 103,79	—		

1	2	3	4	5	6	7	8	9
н237О	—	—	—	442 560,82	1 233 097,96	—	Метод спутниковых геодезических измерений (определений)	√(0,08^2 + 0,06^2) = 0,10
н234О	—	—	—	442 567,55	1 233 095,10	—		

2. Сведения о характеристиках объекта недвижимости с кадастровым номером 68:20:2401001:159 :

№ п/п	Наименование характеристики	Значение характеристики
1	2	3
1.	Вид объекта недвижимости	Здание
2.	Ранее присвоенный государственный учетный номер (инвентарный) здания, сооружения, объекта незавершенного строительства	—
3.	Кадастровый номер земельного участка (земельных участков), в границах которого (которых) расположены здание, сооружение, объект незавершенного строительства	68:20:2401002:53
4.	Уникальный учетный номер кадастрового квартала, в границах которого расположены здание, сооружение, объект незавершенного строительства	68:20:2401002
5.	Адрес здания, сооружения, объекта незавершенного строительства	—
5.1.	Сведения о местоположении здания, сооружения, объекта незавершенного строительства (при отсутствии адреса) в структурированном в соответствии с федеральной информационной адресной системой виде	—
5.2.	Дополнительные сведения о местоположении	—
6.	Иные сведения	—

3. Пояснения к сведениям об объекте недвижимости с кадастровым номером 68:20:2401001:159 :

1.	—

1. Сведения о характерных точках контура объекта недвижимости с кадастровым номером 68:20:2401001:211 :

Система координат МСК-68, зона 1 Зона № 1

Обозначение характерных точек границ	Содержатся в Едином государственном реестре недвижимости			Определены в ходе выполнения комплексных кадастровых работ			Метод определения координат	Формулы, примененные для расчета средней квадратической погрешности определения координат характерных точек (Mt), м, с подставленными в такие формулы значениями и итоговые (вычисленные) значения Mt, м
	координаты, м		Радиус, м	координаты, м		Радиус, м		
	X	Y	R	X	Y	R		
1	2	3	4	5	6	7	8	9
н418О	—	—	—	442 336,98	1 233 190,67	—	Метод спутниковых геодезических измерений (определений)	√(0,08^2 + 0,06^2) = 0,10
н419О	—	—	—	442 338,59	1 233 196,40	—		
н420О	—	—	—	442 329,42	1 233 199,45	—		
н421О	—	—	—	442 327,74	1 233 194,18	—		
н418О	—	—	—	442 336,98	1 233 190,67	—		

2. Сведения о характеристиках объекта недвижимости с кадастровым номером 68:20:2401001:211 :

№ п/п	Наименование характеристики	Значение характеристики
1	2	3
1.	Вид объекта недвижимости	Здание
2.	Ранее присвоенный государственный учетный номер (инвентарный) здания, сооружения, объекта незавершенного строительства	—
3.	Кадастровый номер земельного участка (земельных участков), в границах которого (которых) расположены здание, сооружение, объект незавершенного строительства	68:20:2401002:55
4.	Уникальный учетный номер кадастрового квартала, в границах которого расположены здание, сооружение, объект незавершенного строительства	68:20:2401002

1	2	3
5.	Адрес здания, сооружения, объекта незавершенного строительства	—
5.1.	Сведения о местоположении здания, сооружения, объекта незавершенного строительства (при отсутствии адреса) в структурированном в соответствии с федеральной информационной адресной системой виде	—
5.2.	Дополнительные сведения о местоположении	—
6.	Иные сведения	—

3. Пояснения к сведениям об объекте недвижимости с кадастровым номером 68:20:2401001:211 :

1.	—

1. Сведения о характерных точках контура объекта недвижимости с кадастровым номером 68:20:2401001:212 :

Система координат МСК-68, зона 1 Зона № 1

Обозначение характерных точек границ	Содержатся в Едином государственном реестре недвижимости			Определены в ходе выполнения комплексных кадастровых работ			Метод определения координат	Формулы, примененные для расчета средней квадратической погрешности определения координат характерных точек (Mt), м, с подставленными в такие формулы значениями и итоговые (вычисленные) значения Mt, м
	координаты, м		Радиус, м	координаты, м		Радиус, м		
	X	Y	R	X	Y	R		
1	2	3	4	5	6	7	8	9
н422О	—	—	—	441 758,79	1 233 408,89	—	Метод спутниковых геодезических измерений (определений)	√(0,08^2 + 0,06^2) = 0,10
н423О	—	—	—	441 760,13	1 233 414,88	—		
н424О	—	—	—	441 742,53	1 233 419,10	—		
н425О	—	—	—	441 740,88	1 233 412,74	—		
н422О	—	—	—	441 758,79	1 233 408,89	—		

2. Сведения о характеристиках объекта недвижимости с кадастровым номером 68:20:2401001:212 :

№ п/п	Наименование характеристики	Значение характеристики
1	2	3
1.	Вид объекта недвижимости	Здание

1	2	3
2.	Ранее присвоенный государственный учетный номер (инвентарный) здания, сооружения, объекта незавершенного строительства	—
3.	Кадастровый номер земельного участка (земельных участков), в границах которого (которых) расположены здание, сооружение, объект незавершенного строительства	68:20:2401002:18
4.	Уникальный учетный номер кадастрового квартала, в границах которого расположены здание, сооружение, объект незавершенного строительства	68:20:2401002
5.	Адрес здания, сооружения, объекта незавершенного строительства	—
5.1.	Сведения о местоположении здания, сооружения, объекта незавершенного строительства (при отсутствии адреса) в структурированном в соответствии с федеральной информационной адресной системой виде	—
5.2.	Дополнительные сведения о местоположении	—
6.	Иные сведения	—

3. Пояснения к сведениям об объекте недвижимости с кадастровым номером 68:20:2401001:212 :

1.	—

1. Сведения о характерных точках контура объекта недвижимости с кадастровым номером 68:20:2401001:213 :

Система координат МСК-68, зона 1 Зона № 1

Обозначение характерных точек границ	Содержатся в Едином государственном реестре недвижимости			Определены в ходе выполнения комплексных кадастровых работ			Метод определения координат	Формулы, примененные для расчета средней квадратической погрешности определения координат характерных точек (Mt), м, с подставленными в такие формулы значениями и итоговые (вычисленные) значения Mt, м
	координаты, м		Радиус, м	координаты, м		Радиус, м		
	X	Y	R	X	Y	R		
1	2	3	4	5	6	7	8	9
н426О	—	—	—	441 799,85	1 233 403,97	—	Метод спутниковых геодезических измерений (определений)	√(0,08^2 + 0,06^2) = 0,10
н427О	—	—	—	441 801,21	1 233 410,13	—		
н428О	—	—	—	441 784,49	1 233 414,01	—		

1	2	3	4	5	6	7	8	9
н429О	—	—	—	441 782,97	1 233 407,77	—	Метод спутниковых геодезических измерений (определений)	√(0,08^2 + 0,06^2) = 0,10
н426О	—	—	—	441 799,85	1 233 403,97	—		

2. Сведения о характеристиках объекта недвижимости с кадастровым номером 68:20:2401001:213 :

№ п/п	Наименование характеристики	Значение характеристики
1	2	3
1.	Вид объекта недвижимости	Здание
2.	Ранее присвоенный государственный учетный номер (инвентарный) здания, сооружения, объекта незавершенного строительства	—
3.	Кадастровый номер земельного участка (земельных участков), в границах которого (которых) расположены здание, сооружение, объект незавершенного строительства	68:20:2401002:4
4.	Уникальный учетный номер кадастрового квартала, в границах которого расположены здание, сооружение, объект незавершенного строительства	68:20:2401002
5.	Адрес здания, сооружения, объекта незавершенного строительства	—
5.1.	Сведения о местоположении здания, сооружения, объекта незавершенного строительства (при отсутствии адреса) в структурированном в соответствии с федеральной информационной адресной системой виде	—
5.2.	Дополнительные сведения о местоположении	—
6.	Иные сведения	—

3. Пояснения к сведениям об объекте недвижимости с кадастровым номером 68:20:2401001:213 :

1.	—

1. Сведения о характерных точках контура объекта недвижимости с кадастровым номером 68:20:2401001:214 :

Система координат МСК-68, зона 1 Зона № 1

Обозначение характерных точек границ	Содержатся в Едином государственном реестре недвижимости			Определены в ходе выполнения комплексных кадастровых работ			Метод определения координат	Формулы, примененные для расчета средней квадратической погрешности определения координат характерных точек (Mt), м, с подставленными в такие формулы значениями и итоговые (вычисленные) значения Mt, м
	координаты, м		Радиус, м	координаты, м		Радиус, м		
	X	Y	R	X	Y	R		
1	2	3	4	5	6	7	8	9
н430О	—	—	—	442 160,74	1 233 324,18	—	Метод спутниковых геодезических измерений (определений)	√(0,08^2 + 0,06^2) = 0,10
н431О	—	—	—	442 162,65	1 233 330,37	—		
н432О	—	—	—	442 149,74	1 233 334,72	—		
н433О	—	—	—	442 147,75	1 233 328,61	—		
н430О	—	—	—	442 160,74	1 233 324,18	—		

2. Сведения о характеристиках объекта недвижимости с кадастровым номером 68:20:2401001:214 :

№ п/п	Наименование характеристики	Значение характеристики
1	2	3
1.	Вид объекта недвижимости	Здание
2.	Ранее присвоенный государственный учетный номер (инвентарный) здания, сооружения, объекта незавершенного строительства	—
3.	Кадастровый номер земельного участка (земельных участков), в границах которого (которых) расположены здание, сооружение, объект незавершенного строительства	68:20:2401002:39
4.	Уникальный учетный номер кадастрового квартала, в границах которого расположены здание, сооружение, объект незавершенного строительства	68:20:2401002

1	2	3
5.	Адрес здания, сооружения, объекта незавершенного строительства	—
5.1.	Сведения о местоположении здания, сооружения, объекта незавершенного строительства (при отсутствии адреса) в структурированном в соответствии с федеральной информационной адресной системой виде	—
5.2.	Дополнительные сведения о местоположении	—
6.	Иные сведения	—

3. Пояснения к сведениям об объекте недвижимости с кадастровым номером 68:20:2401001:214 :

1.	—

1. Сведения о характерных точках контура объекта недвижимости с кадастровым номером 68:20:2401001:245 :

Система координат МСК-68, зона 1 Зона № 1

Обозначение характерных точек границ	Содержатся в Едином государственном реестре недвижимости			Определены в ходе выполнения комплексных кадастровых работ			Метод определения координат	Формулы, примененные для расчета средней квадратической погрешности определения координат характерных точек (Mt), м, с подставленными в такие формулы значениями и итоговые (вычисленные) значения Mt, м
	координаты, м		Радиус, м	координаты, м		Радиус, м		
	X	Y	R	X	Y	R		
1	2	3	4	5	6	7	8	9
н564О	—	—	—	441 521,52	1 233 481,30	—	Метод спутниковых геодезических измерений (определений)	√(0,08^2 + 0,06^2) = 0,10
н565О	—	—	—	441 525,13	1 233 487,90	—		
н566О	—	—	—	441 516,75	1 233 493,16	—		
н567О	—	—	—	441 512,55	1 233 486,57	—		
н564О	—	—	—	441 521,52	1 233 481,30	—		

2. Сведения о характеристиках объекта недвижимости с кадастровым номером 68:20:2401001:245 :

№ п/п	Наименование характеристики	Значение характеристики
1	2	3
1.	Вид объекта недвижимости	Здание

1	2	3
2.	Ранее присвоенный государственный учетный номер (инвентарный) здания, сооружения, объекта незавершенного строительства	—
3.	Кадастровый номер земельного участка (земельных участков), в границах которого (которых) расположены здание, сооружение, объект незавершенного строительства	68:20:2401002:10
4.	Уникальный учетный номер кадастрового квартала, в границах которого расположены здание, сооружение, объект незавершенного строительства	68:20:2401002
5.	Адрес здания, сооружения, объекта незавершенного строительства	—
5.1.	Сведения о местоположении здания, сооружения, объекта незавершенного строительства (при отсутствии адреса) в структурированном в соответствии с федеральной информационной адресной системой виде	—
5.2.	Дополнительные сведения о местоположении	—
6.	Иные сведения	—

3. Пояснения к сведениям об объекте недвижимости с кадастровым номером 68:20:2401001:245 :

1.	—

1. Сведения о характерных точках контура объекта недвижимости с кадастровым номером 68:20:2401001:246 :

Система координат МСК-68, зона 1 Зона № 1

Обозначение характерных точек границ	Содержатся в Едином государственном реестре недвижимости			Определены в ходе выполнения комплексных кадастровых работ			Метод определения координат	Формулы, примененные для расчета средней квадратической погрешности определения координат характерных точек (Mt), м, с подставленными в такие формулы значениями и итоговые (вычисленные) значения Mt, м
	координаты, м		Радиус, м	координаты, м		Радиус, м		
	X	Y	R	X	Y	R		
1	2	3	4	5	6	7	8	9
н568О	—	—	—	441 559,95	1 233 465,41	—	Метод спутниковых геодезических измерений (определений)	√(0,08^2 + 0,06^2) = 0,10
н569О	—	—	—	441 562,85	1 233 470,76	—		
н570О	—	—	—	441 554,02	1 233 475,71	—		

1	2	3	4	5	6	7	8	9
н571О	—	—	—	441 550,90	1 233 470,46	—	Метод спутниковых геодезических измерений (определений)	√(0,08^2 + 0,06^2) = 0,10
н568О	—	—	—	441 559,95	1 233 465,41	—		

2. Сведения о характеристиках объекта недвижимости с кадастровым номером 68:20:2401001:246 :

№ п/п	Наименование характеристики	Значение характеристики
1	2	3
1.	Вид объекта недвижимости	Здание
2.	Ранее присвоенный государственный учетный номер (инвентарный) здания, сооружения, объекта незавершенного строительства	—
3.	Кадастровый номер земельного участка (земельных участков), в границах которого (которых) расположены здание, сооружение, объект незавершенного строительства	68:20:2401002:147
4.	Уникальный учетный номер кадастрового квартала, в границах которого расположены здание, сооружение, объект незавершенного строительства	68:20:2401002
5.	Адрес здания, сооружения, объекта незавершенного строительства	—
5.1.	Сведения о местоположении здания, сооружения, объекта незавершенного строительства (при отсутствии адреса) в структурированном в соответствии с федеральной информационной адресной системой виде	—
5.2.	Дополнительные сведения о местоположении	—
6.	Иные сведения	—

3. Пояснения к сведениям об объекте недвижимости с кадастровым номером 68:20:2401001:246 :

1.	—

1. Сведения о характерных точках контура объекта недвижимости с кадастровым номером 68:20:2401001:247 :

Система координат МСК-68, зона 1 Зона № 1

Обозначение характерных точек границ	Содержатся в Едином государственном реестре недвижимости			Определены в ходе выполнения комплексных кадастровых работ			Метод определения координат	Формулы, примененные для расчета средней квадратической погрешности определения координат характерных точек (Mt), м, с подставленными в такие формулы значениями и итоговые (вычисленные) значения Mt, м
	координаты, м		Радиус, м	координаты, м		Радиус, м		
	X	Y	R	X	Y	R		
1	2	3	4	5	6	7	8	9
н572О	—	—	—	441 966,30	1 233 353,44	—	Метод спутниковых геодезических измерений (определений)	√(0,08^2 + 0,06^2) = 0,10
н573О	—	—	—	441 968,68	1 233 359,92	—		
н574О	—	—	—	441 960,61	1 233 363,41	—		
н575О	—	—	—	441 957,98	1 233 356,74	—		
н572О	—	—	—	441 966,30	1 233 353,44	—		

2. Сведения о характеристиках объекта недвижимости с кадастровым номером 68:20:2401001:247 :

№ п/п	Наименование характеристики	Значение характеристики
1	2	3
1.	Вид объекта недвижимости	Здание
2.	Ранее присвоенный государственный учетный номер (инвентарный) здания, сооружения, объекта незавершенного строительства	—
3.	Кадастровый номер земельного участка (земельных участков), в границах которого (которых) расположены здание, сооружение, объект незавершенного строительства	68:20:2401002:26
4.	Уникальный учетный номер кадастрового квартала, в границах которого расположены здание, сооружение, объект незавершенного строительства	68:20:2401002

1	2	3
5.	Адрес здания, сооружения, объекта незавершенного строительства	—
5.1.	Сведения о местоположении здания, сооружения, объекта незавершенного строительства (при отсутствии адреса) в структурированном в соответствии с федеральной информационной адресной системой виде	—
5.2.	Дополнительные сведения о местоположении	—
6.	Иные сведения	—

3. Пояснения к сведениям об объекте недвижимости с кадастровым номером 68:20:2401001:247 :

1.	—

1. Сведения о характерных точках контура объекта недвижимости с кадастровым номером 68:20:2401001:248 :

Система координат МСК-68, зона 1 Зона № 1

Обозначение характерных точек границ	Содержатся в Едином государственном реестре недвижимости			Определены в ходе выполнения комплексных кадастровых работ			Метод определения координат	Формулы, примененные для расчета средней квадратической погрешности определения координат характерных точек (Mt), м, с подставленными в такие формулы значениями и итоговые (вычисленные) значения Mt, м
	координаты, м		Радиус, м	координаты, м		Радиус, м		
	X	Y	R	X	Y	R		
1	2	3	4	5	6	7	8	9
н576О	—	—	—	442 650,30	1 233 093,11	—	Метод спутниковых геодезических измерений (определений)	√(0,08^2 + 0,06^2) = 0,10
н577О	—	—	—	442 659,93	1 233 112,38	—		
н578О	—	—	—	442 654,16	1 233 115,31	—		
н579О	—	—	—	442 648,10	1 233 103,48	—		
н580О	—	—	—	442 644,34	1 233 105,19	—		
н581О	—	—	—	442 640,62	1 233 097,32	—		
н576О	—	—	—	442 650,30	1 233 093,11	—		

2. Сведения о характеристиках объекта недвижимости с кадастровым номером 68:20:2401001:248 :		
№ п/п	Наименование характеристики	Значение характеристики
1	2	3
1.	Вид объекта недвижимости	Здание
2.	Ранее присвоенный государственный учетный номер (инвентарный) здания, сооружения, объекта незавершенного строительства	—
3.	Кадастровый номер земельного участка (земельных участков), в границах которого (которых) расположены здание, сооружение, объект незавершенного строительства	68:20:2401002:51
4.	Уникальный учетный номер кадастрового квартала, в границах которого расположены здание, сооружение, объект незавершенного строительства	68:20:2401002
5.	Адрес здания, сооружения, объекта незавершенного строительства	—
5.1.	Сведения о местоположении здания, сооружения, объекта незавершенного строительства (при отсутствии адреса) в структурированном в соответствии с федеральной информационной адресной системой виде	—
5.2.	Дополнительные сведения о местоположении	—
6.	Иные сведения	—

3. Пояснения к сведениям об объекте недвижимости с кадастровым номером 68:20:2401001:248 :	
1.	—

1. Сведения о характерных точках контура объекта недвижимости с кадастровым номером 68:20:2401001:321 :

Система координат МСК-68, зона 1 Зона № 1

Обозначение характерных точек границ	Содержатся в Едином государственном реестре недвижимости			Определены в ходе выполнения комплексных кадастровых работ			Метод определения координат	Формулы, примененные для расчета средней квадратической погрешности определения координат характерных точек (Mt), м, с подставленными в такие формулы значениями и итоговые (вычисленные) значения Mt, м
	координаты, м		Радиус, м	координаты, м		Радиус, м		
	X	Y	R	X	Y	R		
1	2	3	4	5	6	7	8	9
н853О	—	—	—	441 730,88	1 233 368,77	—	Метод спутниковых геодезических измерений (определений)	√(0,08^2 + 0,06^2) = 0,10

1	2	3	4	5	6	7	8	9
н854О	—	—	—	441 733,02	1 233 379,53	—	Метод спутниковых геодезических измерений (определений)	√(0,08^2 + 0,06^2) = 0,10
н855О	—	—	—	441 730,03	1 233 380,26	—		
н856О	—	—	—	441 729,17	1 233 376,90	—		
н857О	—	—	—	441 722,02	1 233 378,31	—		
н858О	—	—	—	441 721,16	1 233 373,91	—		
н859О	—	—	—	441 728,13	1 233 372,50	—		
н860О	—	—	—	441 727,46	1 233 369,32	—		
н853О	—	—	—	441 730,88	1 233 368,77	—		

2. Сведения о характеристиках объекта недвижимости с кадастровым номером 68:20:2401001:321 :

№ п/п	Наименование характеристики	Значение характеристики
1	2	3
1.	Вид объекта недвижимости	Здание
2.	Ранее присвоенный государственный учетный номер (инвентарный) здания, сооружения, объекта незавершенного строительства	—
3.	Кадастровый номер земельного участка (земельных участков), в границах которого (которых) расположены здание, сооружение, объект незавершенного строительства	68:20:2401002:68
4.	Уникальный учетный номер кадастрового квартала, в границах которого расположены здание, сооружение, объект незавершенного строительства	68:20:2401002

1	2	3
5.	Адрес здания, сооружения, объекта незавершенного строительства	—
5.1.	Сведения о местоположении здания, сооружения, объекта незавершенного строительства (при отсутствии адреса) в структурированном в соответствии с федеральной информационной адресной системой виде	—
5.2.	Дополнительные сведения о местоположении	—
6.	Иные сведения	—

3. Пояснения к сведениям об объекте недвижимости с кадастровым номером 68:20:2401001:321 :

1.	—

1. Сведения о характерных точках контура объекта недвижимости с кадастровым номером 68:20:2401001:322 :

Система координат МСК-68, зона 1 Зона № 1

Обозначение характерных точек границ	Содержатся в Едином государственном реестре недвижимости			Определены в ходе выполнения комплексных кадастровых работ			Метод определения координат	Формулы, примененные для расчета средней квадратической погрешности определения координат характерных точек (Mt), м, с подставленными в такие формулы значениями и итоговые (вычисленные) значения Mt, м
	координаты, м		Радиус, м	координаты, м		Радиус, м		
	X	Y	R	X	Y	R		
1	2	3	4	5	6	7	8	9
н861О	—	—	—	441 917,73	1 233 366,14	—	Метод спутниковых геодезических измерений (определений)	√(0,08^2 + 0,06^2) = 0,10
н862О	—	—	—	441 920,03	1 233 374,11	—		
н863О	—	—	—	441 910,31	1 233 377,52	—		
н864О	—	—	—	441 907,28	1 233 369,69	—		
н861О	—	—	—	441 917,73	1 233 366,14	—		

2. Сведения о характеристиках объекта недвижимости с кадастровым номером 68:20:2401001:322 :

№ п/п	Наименование характеристики	Значение характеристики
1	2	3
1.	Вид объекта недвижимости	Здание

1	2	3
2.	Ранее присвоенный государственный учетный номер (инвентарный) здания, сооружения, объекта незавершенного строительства	—
3.	Кадастровый номер земельного участка (земельных участков), в границах которого (которых) расположены здание, сооружение, объект незавершенного строительства	68:20:2401002:3
4.	Уникальный учетный номер кадастрового квартала, в границах которого расположены здание, сооружение, объект незавершенного строительства	68:20:2401002
5.	Адрес здания, сооружения, объекта незавершенного строительства	—
5.1.	Сведения о местоположении здания, сооружения, объекта незавершенного строительства (при отсутствии адреса) в структурированном в соответствии с федеральной информационной адресной системой виде	—
5.2.	Дополнительные сведения о местоположении	—
6.	Иные сведения	—

3. Пояснения к сведениям об объекте недвижимости с кадастровым номером 68:20:2401001:322 :

1.	—

1. Сведения о характерных точках контура объекта недвижимости с кадастровым номером 68:20:2401001:324 :

Система координат МСК-68, зона 1 Зона № 1

Обозначение характерных точек границ	Содержатся в Едином государственном реестре недвижимости			Определены в ходе выполнения комплексных кадастровых работ			Метод определения координат	Формулы, примененные для расчета средней квадратической погрешности определения координат характерных точек (Mt), м, с подставленными в такие формулы значениями и итоговые (вычисленные) значения Mt, м
	координаты, м		Радиус, м	координаты, м		Радиус, м		
	X	Y	R	X	Y	R		
1	2	3	4	5	6	7	8	9
н869О	—	—	—	442 588,94	1 233 130,73	—	Метод спутниковых геодезических измерений (определений)	√(0,08^2 + 0,06^2) = 0,10
н870О	—	—	—	442 592,15	1 233 137,07	—		
н871О	—	—	—	442 579,93	1 233 142,80	—		

1	2	3	4	5	6	7	8	9
н872О	—	—	—	442 576,41	1 233 136,99	—	Метод спутниковых геодезических измерений (определений)	√(0,08^2 + 0,06^2) = 0,10
н869О	—	—	—	442 588,94	1 233 130,73	—		

2. Сведения о характеристиках объекта недвижимости с кадастровым номером 68:20:2401001:324 :

№ п/п	Наименование характеристики	Значение характеристики
1	2	3
1.	Вид объекта недвижимости	Здание
2.	Ранее присвоенный государственный учетный номер (инвентарный) здания, сооружения, объекта незавершенного строительства	—
3.	Кадастровый номер земельного участка (земельных участков), в границах которого (которых) расположены здание, сооружение, объект незавершенного строительства	68:20:2401002:47
4.	Уникальный учетный номер кадастрового квартала, в границах которого расположены здание, сооружение, объект незавершенного строительства	68:20:2401002
5.	Адрес здания, сооружения, объекта незавершенного строительства	—
5.1.	Сведения о местоположении здания, сооружения, объекта незавершенного строительства (при отсутствии адреса) в структурированном в соответствии с федеральной информационной адресной системой виде	—
5.2.	Дополнительные сведения о местоположении	—
6.	Иные сведения	—

3. Пояснения к сведениям об объекте недвижимости с кадастровым номером 68:20:2401001:324 :

1.	—

1. Сведения о характерных точках контура объекта недвижимости с кадастровым номером 68:20:2401001:355 :

Система координат МСК-68, зона 1 Зона № 1

Обозначение характерных точек границ	Содержатся в Едином государственном реестре недвижимости			Определены в ходе выполнения комплексных кадастровых работ			Метод определения координат	Формулы, примененные для расчета средней квадратической погрешности определения координат характерных точек (Mt), м, с подставленными в такие формулы значениями и итоговые (вычисленные) значения Mt, м
	координаты, м		Радиус, м	координаты, м		Радиус, м		
	X	Y	R	X	Y	R		
1	2	3	4	5	6	7	8	9
н1013О	—	—	—	442 261,69	1 233 202,09	—	Метод спутниковых геодезических измерений (определений)	√(0,08^2 + 0,06^2) = 0,10
н1014О	—	—	—	442 265,41	1 233 210,87	—		
н1015О	—	—	—	442 260,25	1 233 212,97	—		
н1016О	—	—	—	442 256,91	1 233 204,09	—		
н1013О	—	—	—	442 261,69	1 233 202,09	—		

2. Сведения о характеристиках объекта недвижимости с кадастровым номером 68:20:2401001:355 :

№ п/п	Наименование характеристики	Значение характеристики
1	2	3
1.	Вид объекта недвижимости	Здание
2.	Ранее присвоенный государственный учетный номер (инвентарный) здания, сооружения, объекта незавершенного строительства	—
3.	Кадастровый номер земельного участка (земельных участков), в границах которого (которых) расположены здание, сооружение, объект незавершенного строительства	68:20:2401002:56
4.	Уникальный учетный номер кадастрового квартала, в границах которого расположены здание, сооружение, объект незавершенного строительства	68:20:2401002

1	2	3
5.	Адрес здания, сооружения, объекта незавершенного строительства	—
5.1.	Сведения о местоположении здания, сооружения, объекта незавершенного строительства (при отсутствии адреса) в структурированном в соответствии с федеральной информационной адресной системой виде	—
5.2.	Дополнительные сведения о местоположении	—
6.	Иные сведения	—

3. Пояснения к сведениям об объекте недвижимости с кадастровым номером 68:20:2401001:355 :

1.	—

1. Сведения о характерных точках контура объекта недвижимости с кадастровым номером 68:20:2401001:397 :

Система координат МСК-68, зона 1 Зона № 1

Обозначение характерных точек границ	Содержатся в Едином государственном реестре недвижимости			Определены в ходе выполнения комплексных кадастровых работ			Метод определения координат	Формулы, примененные для расчета средней квадратической погрешности определения координат характерных точек (Mt), м, с подставленными в такие формулы значениями и итоговые (вычисленные) значения Mt, м
	координаты, м		Радиус, м	координаты, м		Радиус, м		
	X	Y	R	X	Y	R		
1	2	3	4	5	6	7	8	9
н1151О	—	—	—	442 242,21	1 233 248,18	—	Метод спутниковых геодезических измерений (определений)	√(0,08^2 + 0,06^2) = 0,10
н1152О	—	—	—	442 246,47	1 233 258,07	—		
н1153О	—	—	—	442 241,32	1 233 260,44	—		
н1154О	—	—	—	442 240,96	1 233 259,50	—		
н1155О	—	—	—	442 234,86	1 233 262,35	—		
н1156О	—	—	—	442 230,68	1 233 253,28	—		
н1151О	—	—	—	442 242,21	1 233 248,18	—		

2. Сведения о характеристиках объекта недвижимости с кадастровым номером 68:20:2401001:397 :		
№ п/п	Наименование характеристики	Значение характеристики
1	2	3
1.	Вид объекта недвижимости	Здание
2.	Ранее присвоенный государственный учетный номер (инвентарный) здания, сооружения, объекта незавершенного строительства	—
3.	Кадастровый номер земельного участка (земельных участков), в границах которого (которых) расположены здание, сооружение, объект незавершенного строительства	68:20:2401002:59
4.	Уникальный учетный номер кадастрового квартала, в границах которого расположены здание, сооружение, объект незавершенного строительства	68:20:2401002
5.	Адрес здания, сооружения, объекта незавершенного строительства	—
5.1.	Сведения о местоположении здания, сооружения, объекта незавершенного строительства (при отсутствии адреса) в структурированном в соответствии с федеральной информационной адресной системой виде	—
5.2.	Дополнительные сведения о местоположении	—
6.	Иные сведения	—
3. Пояснения к сведениям об объекте недвижимости с кадастровым номером 68:20:2401001:397 :		
1.	—	

1. Сведения о характерных точках контура объекта недвижимости с кадастровым номером 68:20:2401001:398 :

Система координат МСК-68, зона 1 Зона № 1

Обозначение характерных точек границ	Содержатся в Едином государственном реестре недвижимости			Определены в ходе выполнения комплексных кадастровых работ			Метод определения координат	Формулы, примененные для расчета средней квадратической погрешности определения координат характерных точек (Mt), м, с подставленными в такие формулы значениями и итоговые (вычисленные) значения Mt, м
	координаты, м		Радиус, м	координаты, м		Радиус, м		
	X	Y	R	X	Y	R		
1	2	3	4	5	6	7	8	9
н1157О	—	—	—	441 645,41	1 233 385,33	—	Метод спутниковых геодезических измерений (определений)	√(0,08^2 + 0,06^2) = 0,10

1	2	3	4	5	6	7	8	9
н1158О	—	—	—	441 647,25	1 233 390,71	—	Метод спутниковых геодезических измерений (определений)	√(0,08^2 + 0,06^2) = 0,10
н1159О	—	—	—	441 636,43	1 233 394,86	—		
н1160О	—	—	—	441 634,38	1 233 389,46	—		
н1157О	—	—	—	441 645,41	1 233 385,33	—		

2. Сведения о характеристиках объекта недвижимости с кадастровым номером 68:20:2401001:398 :

№ п/п	Наименование характеристики	Значение характеристики
1	2	3
1.	Вид объекта недвижимости	Здание
2.	Ранее присвоенный государственный учетный номер (инвентарный) здания, сооружения, объекта незавершенного строительства	—
3.	Кадастровый номер земельного участка (земельных участков), в границах которого (которых) расположены здание, сооружение, объект незавершенного строительства	68:20:2401002:71
4.	Уникальный учетный номер кадастрового квартала, в границах которого расположены здание, сооружение, объект незавершенного строительства	68:20:2401002
5.	Адрес здания, сооружения, объекта незавершенного строительства	—
5.1.	Сведения о местоположении здания, сооружения, объекта незавершенного строительства (при отсутствии адреса) в структурированном в соответствии с федеральной информационной адресной системой виде	—
5.2.	Дополнительные сведения о местоположении	—
6.	Иные сведения	—

3. Пояснения к сведениям об объекте недвижимости с кадастровым номером 68:20:2401001:398 :

1.	—

1. Сведения о характерных точках контура объекта недвижимости с кадастровым номером 68:20:2401001:399 :

Система координат МСК-68, зона 1 Зона № 1

Обозначение характерных точек границ	Содержатся в Едином государственном реестре недвижимости			Определены в ходе выполнения комплексных кадастровых работ			Метод определения координат	Формулы, примененные для расчета средней квадратической погрешности определения координат характерных точек (Mt), м, с подставленными в такие формулы значениями и итоговые (вычисленные) значения Mt, м
	координаты, м		Радиус, м	координаты, м		Радиус, м		
	X	Y	R	X	Y	R		
1	2	3	4	5	6	7	8	9
н1161О	—	—	—	442 447,09	1 233 181,65	—	Метод спутниковых геодезических измерений (определений)	√(0,08^2 + 0,06^2) = 0,10
н1162О	—	—	—	442 451,24	1 233 190,63	—		
н1163О	—	—	—	442 438,53	1 233 196,56	—		
н1164О	—	—	—	442 434,38	1 233 187,76	—		
н1165О	—	—	—	442 439,51	1 233 185,32	—		
н1166О	—	—	—	442 437,80	1 233 181,71	—		
н1167О	—	—	—	442 442,26	1 233 179,76	—		
н1168О	—	—	—	442 443,73	1 233 183,06	—		
н1161О	—	—	—	442 447,09	1 233 181,65	—		

2. Сведения о характеристиках объекта недвижимости с кадастровым номером 68:20:2401001:399 :

№ п/п	Наименование характеристики	Значение характеристики
1	2	3
1.	Вид объекта недвижимости	Здание
2.	Ранее присвоенный государственный учетный номер (инвентарный) здания, сооружения, объекта незавершенного строительства	—

1	2	3
3.	Кадастровый номер земельного участка (земельных участков), в границах которого (которых) расположены здание, сооружение, объект незавершенного строительства	68:20:2401002:1
4.	Уникальный учетный номер кадастрового квартала, в границах которого расположены здание, сооружение, объект незавершенного строительства	68:20:2401002
5.	Адрес здания, сооружения, объекта незавершенного строительства	—
5.1.	Сведения о местоположении здания, сооружения, объекта незавершенного строительства (при отсутствии адреса) в структурированном в соответствии с федеральной информационной адресной системой виде	—
5.2.	Дополнительные сведения о местоположении	—
6.	Иные сведения	—

3. Пояснения к сведениям об объекте недвижимости с кадастровым номером 68:20:2401001:399 :

1.	—

1. Сведения о характерных точках контура объекта недвижимости с кадастровым номером 68:20:2401002:128 :

Система координат МСК-68, зона 1 Зона № 1

Обозначение характерных точек границ	Содержатся в Едином государственном реестре недвижимости			Определены в ходе выполнения комплексных кадастровых работ			Метод определения координат	Формулы, примененные для расчета средней квадратической погрешности определения координат характерных точек (Mt), м, с подставленными в такие формулы значениями и итоговые (вычисленные) значения Mt, м
	координаты, м		Радиус, м	координаты, м		Радиус, м		
	X	Y	R	X	Y	R		
1	2	3	4	5	6	7	8	9
н1245О	—	—	—	441 837,62	1 233 394,55	—	Метод спутниковых геодезических измерений (определений)	√(0,08^2 + 0,06^2) = 0,10
н1246О	—	—	—	441 838,91	1 233 399,67	—		
н1247О	—	—	—	441 828,27	1 233 402,41	—		
н1248О	—	—	—	441 826,90	1 233 397,45	—		

1	2	3	4	5	6	7	8	9
н1245О	—	—	—	441 837,62	1 233 394,55	—	Метод спутниковых геодезических измерений (определений)	√(0,08^2 + 0,06^2) = 0,10

2. Сведения о характеристиках объекта недвижимости с кадастровым номером 68:20:2401002:128 :

№ п/п	Наименование характеристики	Значение характеристики
1	2	3
1.	Вид объекта недвижимости	Здание
2.	Ранее присвоенный государственный учетный номер (инвентарный) здания, сооружения, объекта незавершенного строительства	—
3.	Кадастровый номер земельного участка (земельных участков), в границах которого (которых) расположены здание, сооружение, объект незавершенного строительства	68:20:2401002:2
4.	Уникальный учетный номер кадастрового квартала, в границах которого расположены здание, сооружение, объект незавершенного строительства	68:20:2401002
5.	Адрес здания, сооружения, объекта незавершенного строительства	—
5.1.	Сведения о местоположении здания, сооружения, объекта незавершенного строительства (при отсутствии адреса) в структурированном в соответствии с федеральной информационной адресной системой виде	—
5.2.	Дополнительные сведения о местоположении	—
6.	Иные сведения	—

3. Пояснения к сведениям об объекте недвижимости с кадастровым номером 68:20:2401002:128 :

1.	—

1. Сведения о характерных точках контура объекта недвижимости с кадастровым номером 68:20:2401002:130 :

Система координат МСК-68, зона 1 Зона № 1

Обозначение характерных точек границ	Содержатся в Едином государственном реестре недвижимости			Определены в ходе выполнения комплексных кадастровых работ			Метод определения координат	Формулы, примененные для расчета средней квадратической погрешности определения координат характерных точек (Mt), м, с подставленными в такие формулы значениями и итоговые (вычисленные) значения Mt, м
	координаты, м		Радиус, м	координаты, м		Радиус, м		
	X	Y	R	X	Y	R		

1	2	3	4	5	6	7	8	9
н1253О	—	—	—	441 930,25	1 233 331,34	—	Метод спутниковых геодезических измерений (определений)	√(0,08^2 + 0,06^2) = 0,10
н1254О	—	—	—	441 933,00	1 233 340,63	—		
н1255О	—	—	—	441 931,29	1 233 341,12	—		
н1256О	—	—	—	441 931,77	1 233 342,58	—		
н1257О	—	—	—	441 928,33	1 233 343,59	—		
н1258О	—	—	—	441 928,01	1 233 342,46	—		
н1259О	—	—	—	441 922,50	1 233 344,10	—		
н1260О	—	—	—	441 919,92	1 233 334,60	—		
н1253О	—	—	—	441 930,25	1 233 331,34	—		

2. Сведения о характеристиках объекта недвижимости с кадастровым номером 68:20:2401002:130 :

№ п/п	Наименование характеристики	Значение характеристики
1	2	3
1.	Вид объекта недвижимости	Здание
2.	Ранее присвоенный государственный учетный номер (инвентарный) здания, сооружения, объекта незавершенного строительства	—
3.	Кадастровый номер земельного участка (земельных участков), в границах которого (которых) расположены здание, сооружение, объект незавершенного строительства	68:20:2401002:63
4.	Уникальный учетный номер кадастрового квартала, в границах которого расположены здание, сооружение, объект незавершенного строительства	68:20:2401002

1	2	3
5.	Адрес здания, сооружения, объекта незавершенного строительства	—
5.1.	Сведения о местоположении здания, сооружения, объекта незавершенного строительства (при отсутствии адреса) в структурированном в соответствии с федеральной информационной адресной системой виде	—
5.2.	Дополнительные сведения о местоположении	—
6.	Иные сведения	—

3. Пояснения к сведениям об объекте недвижимости с кадастровым номером 68:20:2401002:130 :

1.	—

1. Сведения о характерных точках контура объекта недвижимости с кадастровым номером 68:20:2401002:132 :

Система координат МСК-68, зона 1 Зона № 1

Обозначение характерных точек границ	Содержатся в Едином государственном реестре недвижимости			Определены в ходе выполнения комплексных кадастровых работ			Метод определения координат	Формулы, примененные для расчета средней квадратической погрешности определения координат характерных точек (Mt), м, с подставленными в такие формулы значениями и итоговые (вычисленные) значения Mt, м
	координаты, м		Радиус, м	координаты, м		Радиус, м		
	X	Y	R	X	Y	R		
1	2	3	4	5	6	7	8	9
н1261О	—	—	—	441 895,56	1 233 370,88	—	Метод спутниковых геодезических измерений (определений)	√(0,08^2 + 0,06^2) = 0,10
н1262О	—	—	—	441 898,06	1 233 377,79	—		
н1263О	—	—	—	441 894,34	1 233 379,19	—		
н1264О	—	—	—	441 896,35	1 233 384,51	—		
н1265О	—	—	—	441 891,70	1 233 386,39	—		
н1266О	—	—	—	441 889,98	1 233 381,35	—		
н1267О	—	—	—	441 886,90	1 233 382,58	—		

1	2	3	4	5	6	7	8	9
н1268О	—	—	—	441 884,26	1 233 375,24	—	Метод спутниковых геодезических измерений (определений)	√(0,08^2 + 0,06^2) = 0,10
н1261О	—	—	—	441 895,56	1 233 370,88	—		

2. Сведения о характеристиках объекта недвижимости с кадастровым номером 68:20:2401002:132 :

№ п/п	Наименование характеристики	Значение характеристики
1	2	3
1.	Вид объекта недвижимости	Здание
2.	Ранее присвоенный государственный учетный номер (инвентарный) здания, сооружения, объекта незавершенного строительства	—
3.	Кадастровый номер земельного участка (земельных участков), в границах которого (которых) расположены здание, сооружение, объект незавершенного строительства	68:20:2401002:24
4.	Уникальный учетный номер кадастрового квартала, в границах которого расположены здание, сооружение, объект незавершенного строительства	68:20:2401002
5.	Адрес здания, сооружения, объекта незавершенного строительства	—
5.1.	Сведения о местоположении здания, сооружения, объекта незавершенного строительства (при отсутствии адреса) в структурированном в соответствии с федеральной информационной адресной системой виде	—
5.2.	Дополнительные сведения о местоположении	—
6.	Иные сведения	—

3. Пояснения к сведениям об объекте недвижимости с кадастровым номером 68:20:2401002:132 :

1.	—

1. Сведения о характерных точках контура объекта недвижимости с кадастровым номером 68:20:2401002:134 :

Система координат МСК-68, зона 1 Зона № 1

Обозначение характерных точек границ	Содержатся в Едином государственном реестре недвижимости			Определены в ходе выполнения комплексных кадастровых работ			Метод определения координат	Формулы, примененные для расчета средней квадратической погрешности определения координат характерных точек (Mt), м, с подставленными в такие формулы значениями и итоговые (вычисленные) значения Mt, м
	координаты, м		Радиус, м	координаты, м		Радиус, м		
	X	Y	R	X	Y	R		
1	2	3	4	5	6	7	8	9
н1269О	—	—	—	442 233,32	1 233 283,16	—	Метод спутниковых геодезических измерений (определений)	√(0,08^2 + 0,06^2) = 0,10
н1270О	—	—	—	442 235,99	1 233 289,65	—		
н1271О	—	—	—	442 224,84	1 233 294,70	—		
н1272О	—	—	—	442 221,86	1 233 288,51	—		
н1269О	—	—	—	442 233,32	1 233 283,16	—		

2. Сведения о характеристиках объекта недвижимости с кадастровым номером 68:20:2401002:134 :

№ п/п	Наименование характеристики	Значение характеристики
1	2	3
1.	Вид объекта недвижимости	Здание
2.	Ранее присвоенный государственный учетный номер (инвентарный) здания, сооружения, объекта незавершенного строительства	—
3.	Кадастровый номер земельного участка (земельных участков), в границах которого (которых) расположены здание, сооружение, объект незавершенного строительства	68:20:2401002:40
4.	Уникальный учетный номер кадастрового квартала, в границах которого расположены здание, сооружение, объект незавершенного строительства	68:20:2401002

1	2	3
5.	Адрес здания, сооружения, объекта незавершенного строительства	—
5.1.	Сведения о местоположении здания, сооружения, объекта незавершенного строительства (при отсутствии адреса) в структурированном в соответствии с федеральной информационной адресной системой виде	—
5.2.	Дополнительные сведения о местоположении	—
6.	Иные сведения	—

3. Пояснения к сведениям об объекте недвижимости с кадастровым номером 68:20:2401002:134 :

1.	—

1. Сведения о характерных точках контура объекта недвижимости с кадастровым номером 68:20:2401002:146 :

Система координат МСК-68, зона 1 Зона № 1

Обозначение характерных точек границ	Содержатся в Едином государственном реестре недвижимости			Определены в ходе выполнения комплексных кадастровых работ			Метод определения координат	Формулы, примененные для расчета средней квадратической погрешности определения координат характерных точек (Mt), м, с подставленными в такие формулы значениями и итоговые (вычисленные) значения Mt, м
	координаты, м		Радиус, м	координаты, м		Радиус, м		
	X	Y	R	X	Y	R		
1	2	3	4	5	6	7	8	9
н1277О	—	—	—	442 204,36	1 233 266,33	—	Метод спутниковых геодезических измерений (определений)	√(0,08^2 + 0,06^2) = 0,10
н1278О	—	—	—	442 206,13	1 233 271,52	—		
н1279О	—	—	—	442 195,19	1 233 275,31	—		
н1280О	—	—	—	442 196,47	1 233 278,74	—		
н1281О	—	—	—	442 192,75	1 233 279,90	—		
н1282О	—	—	—	442 191,83	1 233 276,78	—		
н1283О	—	—	—	442 188,59	1 233 277,94	—		

1	2	3	4	5	6	7	8	9
н1284О	—	—	—	442 186,63	1 233 272,69	—	Метод спутниковых геодезических измерений (определений)	√(0,08^2 + 0,06^2) = 0,10
н1277О	—	—	—	442 204,36	1 233 266,33	—		

2. Сведения о характеристиках объекта недвижимости с кадастровым номером 68:20:2401002:146 :

№ п/п	Наименование характеристики	Значение характеристики
1	2	3
1.	Вид объекта недвижимости	Здание
2.	Ранее присвоенный государственный учетный номер (инвентарный) здания, сооружения, объекта незавершенного строительства	—
3.	Кадастровый номер земельного участка (земельных участков), в границах которого (которых) расположены здание, сооружение, объект незавершенного строительства	68:20:2401002:60
4.	Уникальный учетный номер кадастрового квартала, в границах которого расположены здание, сооружение, объект незавершенного строительства	68:20:2401002
5.	Адрес здания, сооружения, объекта незавершенного строительства	—
5.1.	Сведения о местоположении здания, сооружения, объекта незавершенного строительства (при отсутствии адреса) в структурированном в соответствии с федеральной информационной адресной системой виде	—
5.2.	Дополнительные сведения о местоположении	—
6.	Иные сведения	—

3. Пояснения к сведениям об объекте недвижимости с кадастровым номером 68:20:2401002:146 :

1.	—

1. Сведения о характерных точках контура объекта недвижимости с кадастровым номером 68:20:2401002:151 :

Система координат МСК-68, зона 1 Зона № 1

Обозначение характерных точек границ	Содержатся в Едином государственном реестре недвижимости			Определены в ходе выполнения комплексных кадастровых работ			Метод определения координат	Формулы, примененные для расчета средней квадратической погрешности определения координат характерных точек (Mt), м, с подставленными в такие формулы значениями и итоговые (вычисленные) значения Mt, м
	координаты, м		Радиус, м	координаты, м		Радиус, м		
	X	Y	R	X	Y	R		
1	2	3	4	5	6	7	8	9
н1285О	—	—	—	441 587,63	1 233 454,40	—	Метод спутниковых геодезических измерений (определений)	√(0,08^2 + 0,06^2) = 0,10
н1286О	—	—	—	441 587,89	1 233 455,18	—		
н1287О	—	—	—	441 590,93	1 233 460,42	—		
н1288О	—	—	—	441 578,64	1 233 465,80	—		
н1289О	—	—	—	441 575,88	1 233 459,92	—		
н1285О	—	—	—	441 587,63	1 233 454,40	—		

2. Сведения о характеристиках объекта недвижимости с кадастровым номером 68:20:2401002:151 :

№ п/п	Наименование характеристики	Значение характеристики
1	2	3
1.	Вид объекта недвижимости	Здание
2.	Ранее присвоенный государственный учетный номер (инвентарный) здания, сооружения, объекта незавершенного строительства	—
3.	Кадастровый номер земельного участка (земельных участков), в границах которого (которых) расположены здание, сооружение, объект незавершенного строительства	68:20:2401002:13
4.	Уникальный учетный номер кадастрового квартала, в границах которого расположены здание, сооружение, объект незавершенного строительства	68:20:2401002

1	2	3
5.	Адрес здания, сооружения, объекта незавершенного строительства	—
5.1.	Сведения о местоположении здания, сооружения, объекта незавершенного строительства (при отсутствии адреса) в структурированном в соответствии с федеральной информационной адресной системой виде	—
5.2.	Дополнительные сведения о местоположении	—
6.	Иные сведения	—

3. Пояснения к сведениям об объекте недвижимости с кадастровым номером 68:20:2401002:151 :

1.	—

1. Сведения о характерных точках контура объекта недвижимости с кадастровым номером 68:20:2401002:154 :

Система координат МСК-68, зона 1 Зона № 1

Обозначение характерных точек границ	Содержатся в Едином государственном реестре недвижимости			Определены в ходе выполнения комплексных кадастровых работ			Метод определения координат	Формулы, примененные для расчета средней квадратической погрешности определения координат характерных точек (Mt), м, с подставленными в такие формулы значениями и итоговые (вычисленные) значения Mt, м
	координаты, м		Радиус, м	координаты, м		Радиус, м		
	X	Y	R	X	Y	R		
1	2	3	4	5	6	7	8	9
н1290	—	—	—	441 599,30	1 233 450,06	—	Метод спутниковых геодезических измерений (определений)	√(0,08^2 + 0,06^2) = 0,10
н1291	—	—	—	441 601,74	1 233 455,86	—		
н1292	—	—	—	441 590,95	1 233 460,41	—		
н1293	—	—	—	441 587,94	1 233 455,15	—		
н1294	—	—	—	441 587,66	1 233 454,38	—		
н1290	—	—	—	441 599,30	1 233 450,06	—		

2. Сведения о характеристиках объекта недвижимости с кадастровым номером 68:20:2401002:154 :

№ п/п	Наименование характеристики	Значение характеристики

1	2	3
1.	Вид объекта недвижимости	Здание
2.	Ранее присвоенный государственный учетный номер (инвентарный) здания, сооружения, объекта незавершенного строительства	—
3.	Кадастровый номер земельного участка (земельных участков), в границах которого (которых) расположены здание, сооружение, объект незавершенного строительства	68:20:2401002:14
4.	Уникальный учетный номер кадастрового квартала, в границах которого расположены здание, сооружение, объект незавершенного строительства	68:20:2401002
5.	Адрес здания, сооружения, объекта незавершенного строительства	—
5.1.	Сведения о местоположении здания, сооружения, объекта незавершенного строительства (при отсутствии адреса) в структурированном в соответствии с федеральной информационной адресной системой виде	—
5.2.	Дополнительные сведения о местоположении	—
6.	Иные сведения	—

3. Пояснения к сведениям об объекте недвижимости с кадастровым номером 68:20:2401002:154 :

1.	—

1. Сведения о характерных точках контура объекта недвижимости с кадастровым номером 68:20:2401009:111 :

Система координат МСК-68, зона 1 Зона № 1

Обозначение характерных точек границ	Содержатся в Едином государственном реестре недвижимости			Определены в ходе выполнения комплексных кадастровых работ			Метод определения координат	Формулы, примененные для расчета средней квадратической погрешности определения координат характерных точек (Mt), м, с подставленными в такие формулы значениями и итоговые (вычисленные) значения Mt, м
	координаты, м		Радиус, м	координаты, м		Радиус, м		
	X	Y	R	X	Y	R		
1	2	3	4	5	6	7	8	9
н2290О	—	—	—	442 549,82	1 233 094,87	—	Метод спутниковых геодезических измерений (определений)	√(0,08^2 + 0,06^2) = 0,10
н2291О	—	—	—	442 552,90	1 233 099,90	—		

1	2	3	4	5	6	7	8	9
н2292О	—	—	—	442 549,62	1 233 101,96	—	Метод спутниковых геодезических измерений (определений)	√(0,08^2 + 0,06^2) = 0,10
н2293О	—	—	—	442 549,28	1 233 101,27	—		
н2294О	—	—	—	442 540,97	1 233 106,36	—		
н2295О	—	—	—	442 538,28	1 233 102,45	—		
н2296О	—	—	—	442 547,13	1 233 097,41	—		
н2297О	—	—	—	442 546,64	1 233 096,77	—		
н2290О	—	—	—	442 549,82	1 233 094,87	—		

2. Сведения о характеристиках объекта недвижимости с кадастровым номером 68:20:2401009:111 :

№ п/п	Наименование характеристики	Значение характеристики
1	2	3
1.	Вид объекта недвижимости	Здание
2.	Ранее присвоенный государственный учетный номер (инвентарный) здания, сооружения, объекта незавершенного строительства	—
3.	Кадастровый номер земельного участка (земельных участков), в границах которого (которых) расположены здание, сооружение, объект незавершенного строительства	68:20:2401002:54
4.	Уникальный учетный номер кадастрового квартала, в границах которого расположены здание, сооружение, объект незавершенного строительства	68:20:2401002
5.	Адрес здания, сооружения, объекта незавершенного строительства	—
5.1.	Сведения о местоположении здания, сооружения, объекта незавершенного строительства (при отсутствии адреса) в структурированном в соответствии с федеральной информационной адресной системой виде	—
5.2.	Дополнительные сведения о местоположении	—
6.	Иные сведения	—

3. Пояснения к сведениям об объекте недвижимости с кадастровым номером 68:20:2401009:111 :	
1.	—

Схема границ земельных участков



Масштаб 1:6 000

КАРТА-ПЛАН ТЕРРИТОРИИ

Схема границ земельных участков

Условные обозначения:

———— – существующая часть границы земельного участка,

– – – –

ПРИЛОЖЕНИЕ № 24
УТВЕРЖДЕНА
приказом министерства
имущественных отношений и
государственного заказа
Тамбовской области
от 10.09.2025 № 689

Карта-план территории
кадастрового квартала 68:20:2401003

КАРТА-ПЛАН ТЕРРИТОРИИ

Пояснительная записка

1. Сведения о территории выполнения комплексных кадастровых работ:

68:20:2401003

(наименование субъекта Российской Федерации, муниципального образования, населенного пункта, уникальные учетные номера кадастровых кварталов, иные сведения, позволяющие определить местоположение территории, на которой выполняются комплексные кадастровые работы, например, наименование садоводческого или огороднического некоммерческого товарищества, гаражного кооператива, элемента планировочной структуры)

2. Основания выполнения комплексных кадастровых работ:

Наименование, дата и номер документа, на основании которого выполняются комплексные кадастровые работы:

Государственный контракт № 0164200001925000183-725790-157788 от 17 марта 2025 г., выдан Министерство имущественных отношений и государственного заказа Тамбовской области

3. Дата подготовки карты-плана территории: *10 сентября 2025 г.*

4. Сведения о заказчике(ах) комплексных кадастровых работ:

В отношении юридического лица, органа местного самоуправления муниципального района, муниципального округа или городского округа либо уполномоченного исполнительного органа государственной власти субъекта Российской Федерации:

полное или сокращенное (в случае, если имеется) наименование: *Министерство имущественных отношений и государственного заказа Тамбовской области*

основной государственный регистрационный номер: *1066829046844*

идентификационный номер налогоплательщика: *6831000240*

В отношении физического лица или представителя физических или юридических лиц:

фамилия, имя. отчество (последнее - при наличии): –

страховой номер индивидуального лицевого счета в системе обязательного пенсионного страхования Российской Федерации (СНИЛС): –

Наименование и реквизиты документа, подтверждающие полномочия представителя заказчика(ов) комплексных кадастровых работ:

–

Адрес электронной почты (для направления уведомления о результатах внесения сведений в Единый государственный реестр недвижимости):

–

5. Сведения об исполнителе комплексных кадастровых работ:

Полное или сокращенное (в случае, если имеется) наименование и адрес юридического лица, с которым заключен государственный или муниципальный контракт либо договор подряда на выполнение комплексных кадастровых работ:

–

Фамилия, имя. отчество кадастрового инженера (последнее - при наличии): *Чиркин Евгений Александрович*

и основной государственный регистрационный номер кадастрового инженера индивидуального предпринимателя (ОГРНИП): *318344300021161*

Страховой номер индивидуального лицевого счета в системе обязательного пенсионного страхования Российской Федерации (СНИЛС) кадастрового инженера: *152-892-276-89*

Уникальный реестровый номер кадастрового инженера в реестре саморегулируемой организации кадастровых инженеров и дата внесения сведений о физическом лице в такой реестр: *НП001325, 30 мая 2016 г.*

Полное или (в случае, если имеется) сокращенное наименование саморегулируемой организации кадастровых инженеров, членом которой является кадастровый инженер:

Кадастровые инженеры юга

Контактный телефон: *+79275392962*

Почтовый адрес и адрес электронной почты, по которым осуществляется связь с кадастровым инженером:

гор. Волгоград, ул. им. Маршала Василевского, д. 4, кв. 18, ewgeniychirkin@mail.ru

6. Перечень документов, использованных при подготовке карты-плана территории:

№ п/п	Реквизиты документа				
	Вид	Дата	Номер	Наименование	Иные сведения
1	2	3	4	5	6
1	Кадастровый план территории, выдан: Филиал публично-правовой компании "Роскадастр" по Тамбовской области	7 марта 2025 г.	КУВИ-001/2025-61432720	Кадастровый план территории	—
2	Материалы картографо-геодезического фонда, выдан: ППК Роскадастр	7 апреля 2025 г.	170-8700/2025-В	Выписка о пунктах государственной геодезической сети, государственной нивелирной сети и государственной гравиметрической сети	—
3	Материалы картографо-геодезического фонда, выдан: ППК "Роскадастр	20 марта 2025 г.	171-7471/2025-В	Сведения ЕЭКО	Масштаб: 1:10000 Дата создания: 31 июля 2022 г.
4	Иной документ, содержащий описание объекта, выдан: ППК "Роскадастр"	6 апреля 2023 г.	50-0074/23	Письмо о рассмотрении обращений (о включении в ФФПД технического отчета "Создание сети дифференциальных станций"	—

1	2	3	4	5	6
5	Карта (план) объекта землеустройства, выдан: ИП Чиркин Е.А.	10 сентября 2025 г.	б/н	Карта-план территории (текстовая часть)	—

7. Пояснения к карте-плану территории:

Пояснительная записка

Настоящая карта-план территории разработана в результате проведения комплексных кадастровых работ на территории кадастрового квартала 68:20:2401003 (территория с. Селезни Челнавского сельсовета Тамбовского муниципального округа Тамбовской области)
Карта-план территории кадастрового квартала 68:20:2401003 утверждена Постановлением об утверждении карта-планов территорий, подготовленных в результате выполнения комплексных кадастровых работ в границах кадастрового квартала.
Неотъемлемой частью КПТР является:
- акт согласования границ земельных участков, который включен в состав Приложения. Согласно данного акта, границы всех земельных участков являются согласованными;
- заключение согласительной комиссии;
- протокол заседания согласительной комиссии по вопросу согласования местоположения границ земельных участков

В результате выполнения комплексных кадастровых работ:
1) обеспечивается уточнение границ 56 земельных участков;
2) исправляются границы 34 земельных участков;
3) осуществляется уточнение местоположения на земельных участках границ 70 объектов капитального строительства.

В ходе выполнения кадастровых работ проведен анализ материалов, согласно сведений ЕГРН, представленных в виде кадастровых планов территорий и выписок из ЕГРН в отношении земельных участков и объектов капитального строительства, картографические материалы и материалы из фонда данных, полученных в результате проведения землеустройства, действующие правила землепользования и застройки. утвержденные применительно к данной территории работ.
Земельные участки, в отношении которых проводятся комплексные кадастровые работы, расположены в границах Челнавского сельсовета Тамбовского муниципального округа , в градостроительной зоне " Зона смешанной застройки (жилой и общественно-деловой)" (Ж1), для которой для участков с ВРИ - для ведения личного подсобного хозяйства установлены предельные минимальные (300 кв.м.) и максимальные (5000 кв.м.) размеры земельных участков. Правила землепользования и застройки утверждены Решением "О внесении изменений в Правила землепользования и застройки
муниципального образования «Челнавский сельсовет» Тамбовского района Тамбовской области, утвержденные решением Челнавского сельского Совета народных депутатов от 02.09.2013 № 279" от 28.05.2019. Ссылка на официальный источник: https://r00.tmbreg.ru/7573/20773.html
Координаты характерных точек границ земельных участков и объектов капитального строительства получены методом спутниковых геодезических определений. Границы земельных участков определены по ограждениям на местности, существующим на местности 15 и более лет. В целях выполнения кадастровых работ, кадастровым инженером были получены материалы дистанционного зондирования земли, изготовленный АО "Роскартография", и переданный в пользование ФФПД. Масштаб картографического произведения 1:10000. Реквизиты картографического материала приведены в разделе "Исходные данные"

Сведения о заказчике

Комплексные кадастровые работы выполнены в рамках исполнения государственного контракта № 0164200001925000183-725790-157788 от 17.03.2025 г.
Заказчиком комплексных кадастровых работ является Министерство имущественных отношений и государственного заказа Тамбовской области, ИНН 6831000240, ОГРН 1066829046844

Сведения о кадастровом инженере

Карта-план территории подготовлен кадастровым инженером Чиркиным Евгением Александровичем (квалификационный аттестат № 34-14-538 от 22.08.2014), включенным в реестр членов Ассоциации СРО "Кадастровые инженеры юга" 30.052016 г. № НП001325. Номер регистрации в государственном реестре лиц, осуществляющих кадастровую деятельность – 31758. Страховой номер индивидуального лицевого счета в системе обязательного пенсионного страхования Российской Федерации (СНИЛС) 152-892-276 89.

Сведения о геодезической основе, использованной при подготовке карты-плана территории

Определение координат поворотных точек границ земельных участков выполнено методом спутниковых геодезических измерений. В качестве базовой станции для определения координат точек границ использовалась базовая станция Мичуринск (MICH), держателем которой является группа EFT-CORS. В разделе исходные данные приведено письмо ПКК "Роскадастр", подтверждающее передачу данных EFT-CORS в фонды данных субъектов Российской Федерации или федеральный фонд пространственных данных.
Вторым приемником, реквизиты которого указаны в разделе "Инструменты", было проведено полевое обследование пунктов ГГС (Челнаво-Дмитриевская, Сурава, Аэродромная), а также объекты недвижимости в границах проведения кадастровых работ.

Сведения об уточняемых земельных участках

В ходе проведения комплексных кадастровых работ были уточнены местоположение и площадь земельных участков, а также исправлены сведения о местоположении и (или) площади земельных участков, при этом при таком исправлении площадь изменяется не более, чем на 10 процентов от площади, содержащейся в ЕГРН.
Исключением являются
Уточняемый ЗУ 68:20:2401003:78 - значение площади по результатам ККР уменьшилось более, чем на 10 процентов от площади, содержащейся в ЕГРН (с 4000 кв.м до 2226 кв.м.) - письменное согласие на уменьшение площади от правообладателя ЗУ не получено;

Уточняемый ЗУ 68:20:2401003:117 - значение площади по результатам ККР уменьшилось более, чем на 10 процентов от площади, содержащейся в ЕГРН (с 500 кв.м до 376 кв.м.) - письменное согласие на уменьшение площади от правообладателя ЗУ не получено;

Уточняемый ЗУ 68:20:2401005:140 - значение площади по результатам ККР уменьшилось более, чем на 10 процентов от площади, содержащейся в ЕГРН (с 2900 кв.м до 1993 кв.м.) - - письменное согласие на уменьшение площади от правообладателя ЗУ не получено.

В целях соблюдения требований ч.5. ст.42.8 221-ФЗ "О кадастровой деятельности", для внесения сведений о таких земельных участках в результате проведения ККР в ЕГРН, необходимо получение письменного согласия правообладателей на такое уменьшение площади. Такие согласия не получены от правообладателей, в связи с чем сведения о границах данных ЗУ при проведении ККР в ЕГРН внесению не подлежат.

Описание местоположения здания, сооружения, объекта незавершенного строительства на земельном участке

В ходе проведения комплексных кадастровых работ было уточнено местоположение границ объектов капитального строительства на земельных участках.

Сведения о пунктах геодезической сети и средствах измерений

1. Сведения о пунктах геодезической сети:

№ п/п	Вид геодезической сети	Название пункта геодезической сети и тип знака	Система координат пункта геодезической сети	Координаты пункта, м		Дата обследования 14 мая 2025 г.		
						Сведения о состоянии		
				X	Y	наружного знака пункта	центра пункта	марки центра пункта
1	2	3	4	5	6	7	8	9

1	2	3	4	5	6	7	8	9
1	Геодезическая сеть сгущения. 3	Аэродромная, пирамида	МСК-68, зона 1	430 788,01	1 242 568,01	Не обнаружен	Сохранился	Сохранился
2	Геодезическая сеть сгущения. 3	Челнаво-Дмитриевская, пирамида		453 493,03	1 226 416,79			
3	Геодезическая сеть сгущения. 3	Сурава, пирамида		455 008,52	1 239 523,41			

2. Сведения об использованных средствах измерений:

№ п/п	Наименование и обозначение типа средства измерений - прибора (инструмента, аппаратуры)	Заводской или серийный номер средства измерений	Реквизиты свидетельства о поверке прибора (инструмента, аппаратуры) и (или) срок действия поверки
1	2	3	4
1	Stonex S8 GNSS	STNS84412003	свидетельство № С-ГКФ/01-04-2025/42177429, выдано 01.04.2025г., срок действия поверки - до 31.03.2026г.

Сведения об уточняемых земельных участках

1. Сведения о характерных точках границ уточняемого земельного участка с кадастровым номером 68:20:2401002:5 :

Система координат МСК-68, зона 1 Зона № 1

Обозначение характерных точек границ	Координаты, м				Метод определения координат	Формулы, примененные для расчета средней квадратической погрешности определения координат характерных точек границ (Mt), с подставленными в такие формулы значениями и итоговые (вычисленные) значения Mt, м	Описание закрепления точки
	содержатся в Едином государственном реестре недвижимости		определены в результате выполнения комплексных кадастровых работ				
	X	Y	X	Y			
1	2	3	4	5	6	7	8
497	441 424,64	1 233 619,81	441 424,64	1 233 619,81	Метод спутниковых геодезических измерений (определений)	√(0,08^2 + 0,06^2) = 0,10	—
496	441 399,31	1 233 623,41	441 399,31	1 233 623,41			
495	441 397,73	1 233 609,18	441 397,73	1 233 609,18			
494	441 379,48	1 233 611,62	441 379,48	1 233 611,62			
н4138У	—	—	441 371,26	1 233 584,59			
н5232У	—	—	441 408,43	1 233 572,50			
н5231У	—	—	441 414,78	1 233 592,69			
н5230У	—	—	441 418,58	1 233 591,89			
497	441 424,64	1 233 619,81	441 424,64	1 233 619,81			

2. Сведения о частях границ уточняемого земельного участка с кадастровым номером 68:20:2401002:5 :

Обозначение части границ		Горизонтальное проложение (S), м	Описание прохождения части границ	Сведения о согласовании местоположения границ (согласовано/спорное)
от т.	до т.			
1	2	3	4	5
497	496	25,58	—	согласовано

1	2	3	4	5
496	495	14,32	—	согласовано
495	494	18,41		
494	н4138У	28,25		
н4138У	н5232У	39,09		
н5232У	н5231У	21,17		
н5231У	н5230У	3,88		
н5230У	497	28,57		

3. Сведения о характеристиках уточняемого земельного участка с кадастровым номером 68:20:2401002:5 :

№ п/п	Наименование характеристики земельного участка	Значение характеристики
1	2	3
1.	Адрес земельного участка	—
1.1.	Сведения о местоположении земельного участка (при отсутствии адреса) в структурированном в соответствии с федеральной информационной адресной системой виде	—
1.2.	Дополнительные сведения о местоположении земельного участка	—
2.	Площадь земельного участка ± величина погрешности определения (вычисления) площади (Р ± ΔР), м²	1 649 ± 14,00
3.	Формула, примененная для вычисления предельной погрешности определения площади земельного участка, с подставленными значениями и итоговые (вычисленные) значения	3,5*0,10*√(1 649,00) = 14
4.	Площадь земельного участка согласно сведениям Единого государственного реестра недвижимости (Ркад), м²	1 649,00
5.	Оценка расхождения Р и Ркад (Р - Ркад), м²	0
6.	Предельный минимальный и максимальный размеры земельного участка (Рмин и Рмакс), м²	Рмин = 300 Рмакс = 5 000
7.	Вид (виды) разрешенного использования	—
7.1.	Дополнительные сведения об использовании земельного участка	—
8.	Кадастровый или иной государственный учетный номер (инвентарный) здания, сооружения, объекта незавершенного строительства, расположенного на земельном участке	—
9.	Сведения о земельных участках (землях общего пользования, территории общего пользования), посредством которых обеспечивается доступ	Земли общего пользования

1	2	3
10.	Иные сведения	—

4. Пояснения к сведениям об уточняемом земельном участке с кадастровым номером 68:20:2401002:5 :

1.	—

1. Сведения о характерных точках границ уточняемого земельного участка с кадастровым номером 68:20:2401002:6 :

Система координат МСК-68, зона 1 Зона № 1

Обозначение характерных точек границ	Координаты, м				Метод определения координат	Формулы, примененные для расчета средней квадратической погрешности определения координат характерных точек границ (Mt), с подставленными в такие формулы значениями и итоговые (вычисленные) значения Mt, м	Описание закрепления точки
	содержатся в Едином государственном реестре недвижимости		определены в результате выполнения комплексных кадастровых работ				
	X	Y	X	Y			
1	2	3	4	5	6	7	8
н5224У	—	—	441 431,02	1 233 551,30	Метод спутниковых геодезических измерений (определений)	√(0,08^2 + 0,06^2) = 0,10	—
н5225У	—	—	441 446,79	1 233 585,45			
н5226У	—	—	441 444,34	1 233 587,25			
н1750У	—	—	441 445,03	1 233 589,64			
н5227У	—	—	441 450,58	1 233 613,15			
н5228У	—	—	441 453,69	1 233 628,33			
498	—	—	441 427,63	1 233 634,24			
н5229У	—	—	441 424,64	1 233 619,81			
н5230У	—	—	441 418,58	1 233 591,89			
н5231У	—	—	441 414,78	1 233 592,69			

1	2	3	4	5	6	7	8
н5232У	—	—	441 408,43	1 233 572,50	Метод спутниковых геодезических измерений (определений)	√(0,08^2 + 0,06^2) = 0,10	—
н5233У	—	—	441 405,22	1 233 563,36			
н5224У	—	—	441 431,02	1 233 551,30			

2. Сведения о частях границ уточняемого земельного участка с кадастровым номером 68:20:2401002:6 :

Обозначение части границ		Горизонтальное проложение (S), м	Описание прохождения части границ	Сведения о согласовании местоположения границ (согласовано/спорное)
от т.	до т.			
1	2	3	4	5
н5224У	н5225У	37,62	—	согласовано
н5225У	н5226У	3,04		
н5226У	н1750У	2,49		
н1750У	н5227У	24,16		
н5227У	н5228У	15,50		
н5228У	498	26,72		
498	н5229У	14,74		
н5229У	н5230У	28,57		
н5230У	н5231У	3,88		
н5231У	н5232У	21,17		
н5232У	н5233У	9,69		
н5233У	н5224У	28,48		

3. Сведения о характеристиках уточняемого земельного участка с кадастровым номером 68:20:2401002:6 :

№ п/п	Наименование характеристики земельного участка	Значение характеристики
1	2	3
1.	Адрес земельного участка	—
1.1.	Сведения о местоположении земельного участка (при отсутствии адреса) в структурированном в соответствии с федеральной информационной адресной системой виде	—
1.2.	Дополнительные сведения о местоположении земельного участка	—
2.	Площадь земельного участка ± величина погрешности определения (вычисления) площади (Р ± ΔР), м²	2 191 ± 16,00

1	2	3
3.	Формула, примененная для вычисления предельной погрешности определения площади земельного участка, с подставленными значениями и итоговые (вычисленные) значения	3,5*0,10*√(2 191,00) = 16
4.	Площадь земельного участка согласно сведениям Единого государственного реестра недвижимости (Ркад), м²	1 900,00
5.	Оценка расхождения Р и Ркад (Р - Ркад), м²	291
6.	Предельный минимальный и максимальный размеры земельного участка (Рмин и Рмакс), м²	Рмин = 300 Рмакс = 5 000
7.	Вид (виды) разрешенного использования	—
7.1.	Дополнительные сведения об использовании земельного участка	—
8.	Кадастровый или иной государственный учетный номер (инвентарный) здания, сооружения, объекта незавершенного строительства, расположенного на земельном участке	68:20:2401001:356
9.	Сведения о земельных участках (землях общего пользования, территории общего пользования), посредством которых обеспечивается доступ	Земли общего пользования
10.	Иные сведения	—

4. Пояснения к сведениям об уточняемом земельном участке с кадастровым номером 68:20:2401002:6 :

1.	—

1. Сведения о характерных точках границ уточняемого земельного участка с кадастровым номером 68:20:2401003:25 :

Система координат МСК-68, зона 1 Зона № 1

Обозначение характерных точек границ	Координаты, м				Метод определения координат	Формулы, примененные для расчета средней квадратической погрешности определения координат характерных точек границ (Mt), с подставленными в такие формулы значениями и итоговые (вычисленные) значения Mt, м	Описание закрепления точки
	содержатся в Едином государственном реестре недвижимости		определены в результате выполнения комплексных кадастровых работ				
	X	Y	X	Y			
1	2	3	4	5	6	7	8
н5300У	—	—	441 263,69	1 233 595,78	Метод спутниковых геодезических измерений (определений)	√(0,08^2 + 0,06^2) = 0,10	—

1	2	3	4	5	6	7	8
н5301У	—	—	441 270,43	1 233 621,34	Метод спутниковых геодезических измерений (определений)	√(0,08^2 + 0,06^2) = 0,10	—
н5302У	—	—	441 271,82	1 233 627,24			
н2928У	—	—	441 250,93	1 233 651,75			
н2939У	—	—	441 248,39	1 233 649,12			
н5303У	—	—	441 247,97	1 233 648,39			
н5304У	—	—	441 247,79	1 233 647,26			
н5305У	—	—	441 242,94	1 233 642,26			
н5306У	—	—	441 242,39	1 233 641,96			
н2938У	—	—	441 239,15	1 233 638,39			
н2937У	—	—	441 235,98	1 233 630,85			
н2936У	—	—	441 231,63	1 233 604,73			
н5300У	—	—	441 263,69	1 233 595,78			

2. Сведения о частях границ уточняемого земельного участка с кадастровым номером 68:20:2401003:25 :

Обозначение части границ		Горизонтальное проложение (S), м	Описание прохождения части границ	Сведения о согласовании местоположения границ (согласовано/спорное)
от т.	до т.			
1	2	3	4	5
н5300У	н5301У	26,43	—	согласовано
н5301У	н5302У	6,06		
н5302У	н2928У	32,20		
н2928У	н2939У	3,66		
н2939У	н5303У	0,84		
н5303У	н5304У	1,14		
н5304У	н5305У	6,97		

1	2	3	4	5
н5305У	н5306У	0,63	—	согласовано
н5306У	н2938У	4,82		
н2938У	н2937У	8,18		
н2937У	н2936У	26,48		
н2936У	н5300У	33,29		

3. Сведения о характеристиках уточняемого земельного участка с кадастровым номером 68:20:2401003:25 :

№ п/п	Наименование характеристики земельного участка	Значение характеристики
1	2	3
1.	Адрес земельного участка	—
1.1.	Сведения о местоположении земельного участка (при отсутствии адреса) в структурированном в соответствии с федеральной информационной адресной системой виде	—
1.2.	Дополнительные сведения о местоположении земельного участка	—
2.	Площадь земельного участка ± величина погрешности определения (вычисления) площади (Р ± ΔР), м²	1 440 ± 13,00
3.	Формула, примененная для вычисления предельной погрешности определения площади земельного участка, с подставленными значениями и итоговые (вычисленные) значения	3,5*0,10*√(1 440,00) = 13
4.	Площадь земельного участка согласно сведениям Единого государственного реестра недвижимости (Ркад), м²	1 400,00
5.	Оценка расхождения Р и Ркад (Р - Ркад), м²	40
6.	Предельный минимальный и максимальный размеры земельного участка (Рмин и Рмакс), м²	Рмин = 300 Рмакс = 5 000
7.	Вид (виды) разрешенного использования	—
7.1.	Дополнительные сведения об использовании земельного участка	—
8.	Кадастровый или иной государственный учетный номер (инвентарный) здания, сооружения, объекта незавершенного строительства, расположенного на земельном участке	68:20:2401003:159
9.	Сведения о земельных участках (землях общего пользования, территории общего пользования), посредством которых обеспечивается доступ	Земли общего пользования
10.	Иные сведения	—

4. Пояснения к сведениям об уточняемом земельном участке с кадастровым номером 68:20:2401003:25 :

1.	—

1. Сведения о характерных точках границ уточняемого земельного участка с кадастровым номером 68:20:2401003:27 :

Система координат МСК-68, зона 1 Зона № 1

Обозначение характерных точек границ	Координаты, м				Метод определения координат	Формулы, примененные для расчета средней квадратической погрешности определения координат характерных точек границ (Mt), с подставленными в такие формулы значениями и итоговые (вычисленные) значения Mt, м	Описание закрепления точки
	содержатся в Едином государственном реестре недвижимости		определены в результате выполнения комплексных кадастровых работ				
	X	Y	X	Y			
1	2	3	4	5	6	7	8
н2934У	—	—	441 213,21	1 233 582,42	Метод спутниковых геодезических измерений (определений)	√(0,08^2 + 0,06^2) = 0,10	—
5307	—	—	441 213,55	1 233 586,00		0,10	
н2933У	—	—	441 218,76	1 233 639,29		√(0,08^2 + 0,06^2) = 0,10	
5308	—	—	441 220,29	1 233 656,52		0,10	
н2932У	—	—	441 221,69	1 233 662,90		√(0,08^2 + 0,06^2) = 0,10	
5309	—	—	441 223,05	1 233 665,40		0,10	
н2931У	—	—	441 231,35	1 233 675,11			
н5310У	—	—	441 213,96	1 233 691,87			
н5311У	—	—	441 210,77	1 233 687,17		√(0,08^2 + 0,06^2) = 0,10	
н5312У	—	—	441 204,87	1 233 672,27			
н5313У	—	—	441 203,98	1 233 666,45			

1	2	3	4	5	6	7	8
н5314У	—	—	441 201,95	1 233 647,38	Метод спутниковых геодезических измерений (определений)	√(0,08^2 + 0,06^2) = 0,10	—
н5315У	—	—	441 195,50	1 233 596,94			
н5316У	—	—	441 194,30	1 233 585,31			
н2934У	—	—	441 213,21	1 233 582,42			

2. Сведения о частях границ уточняемого земельного участка с кадастровым номером 68:20:2401003:27 :

Обозначение части границ		Горизонтальное проложение (S), м	Описание прохождения части границ	Сведения о согласовании местоположения границ (согласовано/спорное)
от т.	до т.			
1	2	3	4	5
н2934У	5307	3,60	—	согласовано
5307	н2933У	53,54		
н2933У	5308	17,30		
5308	н2932У	6,53		
н2932У	5309	2,85		
5309	н2931У	12,77		
н2931У	н5310У	24,15		
н5310У	н5311У	5,68		
н5311У	н5312У	16,03		
н5312У	н5313У	5,89		
н5313У	н5314У	19,18		
н5314У	н5315У	50,85		
н5315У	н5316У	11,69		
н5316У	н2934У	19,13		

3. Сведения о характеристиках уточняемого земельного участка с кадастровым номером 68:20:2401003:27 :

№ п/п	Наименование характеристики земельного участка	Значение характеристики
1	2	3

1	2	3
1.	Адрес земельного участка	—
1.1.	Сведения о местоположении земельного участка (при отсутствии адреса) в структурированном в соответствии с федеральной информационной адресной системой виде	—
1.2.	Дополнительные сведения о местоположении земельного участка	—
2.	Площадь земельного участка ± величина погрешности определения (вычисления) площади (Р ± ΔР), м²	1 935 ± 15,00
3.	Формула, примененная для вычисления предельной погрешности определения площади земельного участка, с подставленными значениями и итоговые (вычисленные) значения	3,5*0,10*√(1 935,00) = 15
4.	Площадь земельного участка согласно сведениям Единого государственного реестра недвижимости (Ркад), м²	2 100,00
5.	Оценка расхождения Р и Ркад (Р - Ркад), м²	165
6.	Предельный минимальный и максимальный размеры земельного участка (Рмин и Рмакс), м²	Рмин = 300 Рмакс = 5 000
7.	Вид (виды) разрешенного использования	—
7.1.	Дополнительные сведения об использовании земельного участка	—
8.	Кадастровый или иной государственный учетный номер (инвентарный) здания, сооружения, объекта незавершенного строительства, расположенного на земельном участке	—
9.	Сведения о земельных участках (землях общего пользования, территории общего пользования), посредством которых обеспечивается доступ	Земли общего пользования
10.	Иные сведения	—
4. Пояснения к сведениям об уточняемом земельном участке с кадастровым номером 68:20:2401003:27 :		
1.	—	

1. Сведения о характерных точках границ уточняемого земельного участка с кадастровым номером 68:20:2401003:31 :

Система координат МСК-68, зона 1 Зона № 1

Обозначение характерных точек границ	Координаты, м				Метод определения координат	Формулы, примененные для расчета средней квадратической погрешности определения координат характерных точек границ (Mt), с подставленными в такие формулы значениями и итоговые (вычисленные) значения Mt, м	Описание закрепления точки
	содержатся в Едином государственном реестре недвижимости		определены в результате выполнения комплексных кадастровых работ				
	X	Y	X	Y			
1	2	3	4	5	6	7	8
н5317У	—	—	441 157,73	1 233 713,70	Метод спутниковых геодезических измерений (определений)	√(0,08^2 + 0,06^2) = 0,10	—
н5318У	—	—	441 152,08	1 233 717,15			
н5319У	—	—	441 160,82	1 233 735,48			
н5320У	—	—	441 127,12	1 233 755,63			
н5321У	—	—	441 121,27	1 233 740,39			
н5322У	—	—	441 106,49	1 233 673,30			
н5323У	—	—	441 145,39	1 233 661,31			
н5317У	—	—	441 157,73	1 233 713,70			

2. Сведения о частях границ уточняемого земельного участка с кадастровым номером 68:20:2401003:31 :

Обозначение части границ		Горизонтальное проложение (S), м	Описание прохождения части границ	Сведения о согласовании местоположения границ (согласовано/спорное)
от т.	до т.			
1	2	3	4	5
н5317У	н5318У	6,62	—	согласовано
н5318У	н5319У	20,31		
н5319У	н5320У	39,26		
н5320У	н5321У	16,32		

1	2	3	4	5
н5321У	н5322У	68,70	—	согласовано
н5322У	н5323У	40,71		
н5323У	н5317У	53,82		

3. Сведения о характеристиках уточняемого земельного участка с кадастровым номером 68:20:2401003:31 :

№ п/п	Наименование характеристики земельного участка	Значение характеристики
1	2	3
1.	Адрес земельного участка	—
1.1.	Сведения о местоположении земельного участка (при отсутствии адреса) в структурированном в соответствии с федеральной информационной адресной системой виде	—
1.2.	Дополнительные сведения о местоположении земельного участка	—
2.	Площадь земельного участка ± величина погрешности определения (вычисления) площади (Р ± ΔР), м²	3 200 ± 20,00
3.	Формула, примененная для вычисления предельной погрешности определения площади земельного участка, с подставленными значениями и итоговые (вычисленные) значения	3,5*0,10*√(3 200,00) = 20
4.	Площадь земельного участка согласно сведениям Единого государственного реестра недвижимости (Ркад), м²	3 200,00
5.	Оценка расхождения Р и Ркад (Р - Ркад), м²	0
6.	Предельный минимальный и максимальный размеры земельного участка (Рмин и Рмакс), м²	Рмин = 300 Рмакс = 5 000
7.	Вид (виды) разрешенного использования	—
7.1.	Дополнительные сведения об использовании земельного участка	—
8.	Кадастровый или иной государственный учетный номер (инвентарный) здания, сооружения, объекта незавершенного строительства, расположенного на земельном участке	—
9.	Сведения о земельных участках (землях общего пользования, территории общего пользования), посредством которых обеспечивается доступ	Земли общего пользования
10.	Иные сведения	—

4. Пояснения к сведениям об уточняемом земельном участке с кадастровым номером 68:20:2401003:31 :

1.	—

1. Сведения о характерных точках границ уточняемого земельного участка с кадастровым номером 68:20:2401003:33 :

Система координат МСК-68, зона 1 Зона № 1

Обозначение характерных точек границ	Координаты, м				Метод определения координат	Формулы, примененные для расчета средней квадратической погрешности определения координат характерных точек границ (Mt), с подставленными в такие формулы значениями и итоговые (вычисленные) значения Mt, м	Описание закрепления точки
	содержатся в Едином государственном реестре недвижимости		определены в результате выполнения комплексных кадастровых работ				
	X	Y	X	Y			
1	2	3	4	5	6	7	8
н5324У	—	—	440 915,03	1 233 795,42	Метод спутниковых геодезических измерений (определений)	√(0,08^2 + 0,06^2) = 0,10	—
н5325У	—	—	440 920,68	1 233 813,45			
н5326У	—	—	440 924,47	1 233 826,49			
н5327У	—	—	440 926,39	1 233 832,92			
н5328У	—	—	440 927,03	1 233 837,90			
н5329У	—	—	440 932,48	1 233 855,41			
н5330У	—	—	440 911,84	1 233 860,45			
н5331У	—	—	440 904,22	1 233 833,96			
н5332У	—	—	440 910,03	1 233 832,33			
н5333У	—	—	440 906,94	1 233 819,99			
н5334У	—	—	440 901,23	1 233 799,76			
н5335У	—	—	440 893,32	1 233 774,79			

1	2	3	4	5	6	7	8
н5336У	—	—	440 907,59	1 233 771,31	Метод спутниковых геодезических измерений (определений)	√(0,08^2 + 0,06^2) = 0,10	—
н5324У	—	—	440 915,03	1 233 795,42			

2. Сведения о частях границ уточняемого земельного участка с кадастровым номером 68:20:2401003:33 :

Обозначение части границ		Горизонтальное проложение (S), м	Описание прохождения части границ	Сведения о согласовании местоположения границ (согласовано/спорное)
от т.	до т.			
1	2	3	4	5
н5324У	н5325У	18,89	—	согласовано
н5325У	н5326У	13,58		
н5326У	н5327У	6,71		
н5327У	н5328У	5,02		
н5328У	н5329У	18,34		
н5329У	н5330У	21,25		
н5330У	н5331У	27,56		
н5331У	н5332У	6,03		
н5332У	н5333У	12,72		
н5333У	н5334У	21,02		
н5334У	н5335У	26,19		
н5335У	н5336У	14,69		
н5336У	н5324У	25,23		

3. Сведения о характеристиках уточняемого земельного участка с кадастровым номером 68:20:2401003:33 :

№ п/п	Наименование характеристики земельного участка	Значение характеристики
1	2	3
1.	Адрес земельного участка	—
1.1.	Сведения о местоположении земельного участка (при отсутствии адреса) в структурированном в соответствии с федеральной информационной адресной системой виде	—
1.2.	Дополнительные сведения о местоположении земельного участка	—
2.	Площадь земельного участка ± величина погрешности определения (вычисления) площади (Р ± ΔР), м²	1 473 ± 13,00

1	2	3
3.	Формула, примененная для вычисления предельной погрешности определения площади земельного участка, с подставленными значениями и итоговые (вычисленные) значения	3,5*0,10*√(1 473,00) = 13
4.	Площадь земельного участка согласно сведениям Единого государственного реестра недвижимости (Ркад), м²	1 400,00
5.	Оценка расхождения Р и Ркад (Р - Ркад), м²	73
6.	Предельный минимальный и максимальный размеры земельного участка (Рмин и Рмакс), м²	Рмин = 300 Рмакс = 5 000
7.	Вид (виды) разрешенного использования	—
7.1.	Дополнительные сведения об использовании земельного участка	—
8.	Кадастровый или иной государственный учетный номер (инвентарный) здания, сооружения, объекта незавершенного строительства, расположенного на земельном участке	68:20:2401003:156
9.	Сведения о земельных участках (землях общего пользования, территории общего пользования), посредством которых обеспечивается доступ	Земли общего пользования
10.	Иные сведения	—

4. Пояснения к сведениям об уточняемом земельном участке с кадастровым номером 68:20:2401003:33 :

1.	—

1. Сведения о характерных точках границ уточняемого земельного участка с кадастровым номером 68:20:2401003:35 :

Система координат МСК-68, зона 1 Зона № 1

Обозначение характерных точек границ	Координаты, м				Метод определения координат	Формулы, примененные для расчета средней квадратической погрешности определения координат характерных точек границ (Mt), с подставленными в такие формулы значениями и итоговые (вычисленные) значения Mt, м	Описание закрепления точки
	содержатся в Едином государственном реестре недвижимости		определены в результате выполнения комплексных кадастровых работ				
	X	Y	X	Y			
1	2	3	4	5	6	7	8
н5335У	—	—	440 893,32	1 233 774,79	Метод спутниковых геодезических измерений (определений)	√(0,08^2 + 0,06^2) = 0,10	—

1	2	3	4	5	6	7	8
н5334У	—	—	440 901,23	1 233 799,76	Метод спутниковых геодезических измерений (определений)	√(0,08^2 + 0,06^2) = 0,10	—
н5333У	—	—	440 906,94	1 233 819,99			
н5332У	—	—	440 910,03	1 233 832,33			
н5331У	—	—	440 904,22	1 233 833,96			
н5330У	—	—	440 911,84	1 233 860,45			
н5337У	—	—	440 898,36	1 233 863,45			
н5338У	—	—	440 891,13	1 233 831,99			
н5339У	—	—	440 883,76	1 233 803,78			
н5340У	—	—	440 881,15	1 233 795,47			
н5341У	—	—	440 877,19	1 233 779,81			
н5335У	—	—	440 893,32	1 233 774,79			

2. Сведения о частях границ уточняемого земельного участка с кадастровым номером 68:20:2401003:35 :

Обозначение части границ		Горизонтальное проложение (S), м	Описание прохождения части границ	Сведения о согласовании местоположения границ (согласовано/спорное)
от т.	до т.			
1	2	3	4	5
н5335У	н5334У	26,19	—	согласовано
н5334У	н5333У	21,02		
н5333У	н5332У	12,72		
н5332У	н5331У	6,03		
н5331У	н5330У	27,56		
н5330У	н5337У	13,81		
н5337У	н5338У	32,28		
н5338У	н5339У	29,16		
н5339У	н5340У	8,71		

1	2	3	4	5
н5340У	н5341У	16,15	—	согласовано
н5341У	н5335У	16,89		

3. Сведения о характеристиках уточняемого земельного участка с кадастровым номером 68:20:2401003:35 :

№ п/п	Наименование характеристики земельного участка	Значение характеристики
1	2	3
1.	Адрес земельного участка	—
1.1.	Сведения о местоположении земельного участка (при отсутствии адреса) в структурированном в соответствии с федеральной информационной адресной системой виде	—
1.2.	Дополнительные сведения о местоположении земельного участка	—
2.	Площадь земельного участка ± величина погрешности определения (вычисления) площади (Р ± ΔР), м²	1 424 ± 13,00
3.	Формула, примененная для вычисления предельной погрешности определения площади земельного участка, с подставленными значениями и итоговые (вычисленные) значения	3,5*0,10*√(1 424,00) = 13
4.	Площадь земельного участка согласно сведениям Единого государственного реестра недвижимости (Ркад), м²	1 300,00
5.	Оценка расхождения Р и Ркад (Р - Ркад), м²	124
6.	Предельный минимальный и максимальный размеры земельного участка (Рмин и Рмакс), м²	Рмин = 300 Рмакс = 5 000
7.	Вид (виды) разрешенного использования	—
7.1.	Дополнительные сведения об использовании земельного участка	—
8.	Кадастровый или иной государственный учетный номер (инвентарный) здания, сооружения, объекта незавершенного строительства, расположенного на земельном участке	68:20:2401003:156
9.	Сведения о земельных участках (землях общего пользования, территории общего пользования), посредством которых обеспечивается доступ	Земли общего пользования
10.	Иные сведения	—

4. Пояснения к сведениям об уточняемом земельном участке с кадастровым номером 68:20:2401003:35 :

1.	—

1. Сведения о характерных точках границ уточняемого земельного участка с кадастровым номером 68:20:2401003:36 :

Система координат МСК-68, зона 1 Зона № 1

Обозначение характерных точек границ	Координаты, м				Метод определения координат	Формулы, примененные для расчета средней квадратической погрешности определения координат характерных точек границ (Mt), с подставленными в такие формулы значениями и итоговые (вычисленные) значения Mt, м	Описание закрепления точки
	содержатся в Едином государственном реестре недвижимости		определены в результате выполнения комплексных кадастровых работ				
	X	Y	X	Y			
1	2	3	4	5	6	7	8
н5340У	—	—	440 881,15	1 233 795,47	Метод спутниковых геодезических измерений (определений)	√(0,08^2 + 0,06^2) = 0,10	—
н5339У	—	—	440 883,76	1 233 803,78			
н5338У	—	—	440 891,13	1 233 831,99			
н5337У	—	—	440 898,36	1 233 863,45			
н5342У	—	—	440 873,86	1 233 870,32			
н5343У	—	—	440 863,18	1 233 843,32			
н5344У	—	—	440 863,31	1 233 841,23			
н5345У	—	—	440 853,41	1 233 803,54			
н5340У	—	—	440 881,15	1 233 795,47			

2. Сведения о частях границ уточняемого земельного участка с кадастровым номером 68:20:2401003:36 :

Обозначение части границ		Горизонтальное проложение (S), м	Описание прохождения части границ	Сведения о согласовании местоположения границ (согласовано/спорное)
от т.	до т.			
1	2	3	4	5
н5340У	н5339У	8,71	—	согласовано
н5339У	н5338У	29,16		

1	2	3	4	5
н5338У	н5337У	32,28	—	согласовано
н5337У	н5342У	25,44		
н5342У	н5343У	29,04		
н5343У	н5344У	2,09		
н5344У	н5345У	38,97		
н5345У	н5340У	28,89		

3. Сведения о характеристиках уточняемого земельного участка с кадастровым номером 68:20:2401003:36 :

№ п/п	Наименование характеристики земельного участка	Значение характеристики
1	2	3
1.	Адрес земельного участка	—
1.1.	Сведения о местоположении земельного участка (при отсутствии адреса) в структурированном в соответствии с федеральной информационной адресной системой виде	—
1.2.	Дополнительные сведения о местоположении земельного участка	—
2.	Площадь земельного участка ± величина погрешности определения (вычисления) площади (Р ± ΔР), м²	2 000 ± 16,00
3.	Формула, примененная для вычисления предельной погрешности определения площади земельного участка, с подставленными значениями и итоговые (вычисленные) значения	3,5*0,10*√(2 000,00) = 16
4.	Площадь земельного участка согласно сведениям Единого государственного реестра недвижимости (Ркад), м²	2 000,00
5.	Оценка расхождения Р и Ркад (Р - Ркад), м²	0
6.	Предельный минимальный и максимальный размеры земельного участка (Рмин и Рмакс), м²	Рмин = 300 Рмакс = 5 000
7.	Вид (виды) разрешенного использования	—
7.1.	Дополнительные сведения об использовании земельного участка	—
8.	Кадастровый или иной государственный учетный номер (инвентарный) здания, сооружения, объекта незавершенного строительства, расположенного на земельном участке	68:20:2401003:193
9.	Сведения о земельных участках (землях общего пользования, территории общего пользования), посредством которых обеспечивается доступ	Земли общего пользования
10.	Иные сведения	—

4. Пояснения к сведениям об уточняемом земельном участке с кадастровым номером 68:20:2401003:36 :

1.	—

1. Сведения о характерных точках границ уточняемого земельного участка с кадастровым номером 68:20:2401003:38 :

Система координат МСК-68, зона 1 Зона № 1

Обозначение характерных точек границ	Координаты, м				Метод определения координат	Формулы, примененные для расчета средней квадратической погрешности определения координат характерных точек границ (Mt), с подставленными в такие формулы значениями и итоговые (вычисленные) значения Mt, м	Описание закрепления точки
	содержатся в Едином государственном реестре недвижимости		определены в результате выполнения комплексных кадастровых работ				
	X	Y	X	Y			
1	2	3	4	5	6	7	8
68:20:2401003:38(1)							
н5346У	—	—	440 821,76	1 233 847,34	Метод спутниковых геодезических измерений (определений)	√(0,08^2 + 0,06^2) = 0,10	—
н5347У	—	—	440 832,83	1 233 885,59			
н2993У	—	—	440 813,41	1 233 892,20			
н2992У	—	—	440 810,71	1 233 883,45			
н2991У	—	—	440 802,61	1 233 853,39			
н5346У	—	—	440 821,76	1 233 847,34			
68:20:2401003:38(2)							
н3005У	—	—	440 845,32	1 233 749,94	Метод спутниковых геодезических измерений (определений)	√(0,08^2 + 0,06^2) = 0,10	—
н5348У	—	—	440 865,54	1 233 744,13			
н5349У	—	—	440 874,48	1 233 777,18			
н3006У	—	—	440 854,51	1 233 780,69			

1	2	3	4	5	6	7	8
н3005У	—	—	440 845,32	1 233 749,94	Метод спутниковых геодезических измерений (определений)	√(0,08^2 + 0,06^2) = 0,10	—

2. Сведения о частях границ уточняемого земельного участка с кадастровым номером 68:20:2401003:38 :

Обозначение части границ		Горизонтальное проложение (S), м	Описание прохождения части границ	Сведения о согласовании местоположения границ (согласовано/спорное)
от т.	до т.			
1	2	3	4	5
68:20:2401003:38(1)				
н5346У	н5347У	39,82	—	согласовано
н5347У	н2993У	20,51		
н2993У	н2992У	9,16		
н2992У	н2991У	31,13		
н2991У	н5346У	20,08		
68:20:2401003:38(2)				
н3005У	н5348У	21,04	—	согласовано
н5348У	н5349У	34,24		
н5349У	н3006У	20,28		
н3006У	н3005У	32,09		

3. Сведения о характеристиках уточняемого земельного участка с кадастровым номером 68:20:2401003:38 :

№ п/п	Наименование характеристики земельного участка	Значение характеристики
1	2	3
1.	Адрес земельного участка	—
1.1.	Сведения о местоположении земельного участка (при отсутствии адреса) в структурированном в соответствии с федеральной информационной адресной системой виде	—
1.2.	Дополнительные сведения о местоположении земельного участка	—
2.	Площадь земельного участка ± величина погрешности определения (вычисления) площади (Р ± ΔР), м²	1 501 ± 19,00, 68:20:2401003:38(1) 817,41 ± 10,01, 68:20:2401003:38(2) 683,27 ± 9,15
3.	Формула, примененная для вычисления предельной погрешности определения площади земельного участка, с подставленными значениями и итоговые (вычисленные) значения	10,01 + 9,15 = 19
4.	Площадь земельного участка согласно сведениям Единого государственного реестра недвижимости (Ркад), м²	1 500,00

1	2	3
5.	Оценка расхождения Р и Ркад (Р - Ркад), м²	1
6.	Предельный минимальный и максимальный размеры земельного участка (Рмин и Рмакс), м²	Рмин = 300 Рмакс = 5 000
7.	Вид (виды) разрешенного использования	—
7.1.	Дополнительные сведения об использовании земельного участка	—
8.	Кадастровый или иной государственный учетный номер (инвентарный) здания, сооружения, объекта незавершенного строительства, расположенного на земельном участке	68:20:2401003:194
9.	Сведения о земельных участках (землях общего пользования, территории общего пользования), посредством которых обеспечивается доступ	—
10.	Иные сведения	—

4. Пояснения к сведениям об уточняемом земельном участке с кадастровым номером 68:20:2401003:38 :

1.	—

1. Сведения о характерных точках границ уточняемого земельного участка с кадастровым номером 68:20:2401003:42 :

Система координат МСК-68, зона 1 Зона № 1

Обозначение характерных точек границ	Координаты, м				Метод определения координат	Формулы, примененные для расчета средней квадратической погрешности определения координат характерных точек границ (Mt), с подставленными в такие формулы значениями и итоговые (вычисленные) значения Mt, м	Описание закрепления точки
	содержатся в Едином государственном реестре недвижимости		определены в результате выполнения комплексных кадастровых работ				
	X	Y	X	Y			
1	2	3	4	5	6	7	8
н5350У	—	—	440 682,73	1 233 905,21	Метод спутниковых геодезических измерений (определений)	√(0,08^2 + 0,06^2) = 0,10	—
н5351У	—	—	440 698,65	1 233 944,24			
н5352У	—	—	440 672,70	1 233 954,32			
н5353У	—	—	440 658,53	1 233 916,05			

1	2	3	4	5	6	7	8
н5350У	—	—	440 682,73	1 233 905,21	Метод спутниковых геодезических измерений (определений)	√(0,08^2 + 0,06^2) = 0,10	—

2. Сведения о частях границ уточняемого земельного участка с кадастровым номером 68:20:2401003:42 :

Обозначение части границ		Горизонтальное проложение (S), м	Описание прохождения части границ	Сведения о согласовании местоположения границ (согласовано/спорное)
от т.	до т.			
1	2	3	4	5
н5350У	н5351У	42,15	—	согласовано
н5351У	н5352У	27,84		
н5352У	н5353У	40,81		
н5353У	н5350У	26,52		

3. Сведения о характеристиках уточняемого земельного участка с кадастровым номером 68:20:2401003:42 :

№ п/п	Наименование характеристики земельного участка	Значение характеристики
1	2	3
1.	Адрес земельного участка	—
1.1.	Сведения о местоположении земельного участка (при отсутствии адреса) в структурированном в соответствии с федеральной информационной адресной системой виде	—
1.2.	Дополнительные сведения о местоположении земельного участка	—
2.	Площадь земельного участка ± величина погрешности определения (вычисления) площади (Р ± ΔР), м²	1 127 ± 12,00
3.	Формула, примененная для вычисления предельной погрешности определения площади земельного участка, с подставленными значениями и итоговые (вычисленные) значения	3,5*0,10*√(1 127,00) = 12
4.	Площадь земельного участка согласно сведениям Единого государственного реестра недвижимости (Ркад), м²	1 000,00
5.	Оценка расхождения Р и Ркад (Р - Ркад), м²	127
6.	Предельный минимальный и максимальный размеры земельного участка (Рмин и Рмакс), м²	Рмин = 300 Рмакс = 5 000
7.	Вид (виды) разрешенного использования	—
7.1.	Дополнительные сведения об использовании земельного участка	—

1	2	3
8.	Кадастровый или иной государственный учетный номер (инвентарный) здания, сооружения, объекта незавершенного строительства, расположенного на земельном участке	68:20:2401003:196
9.	Сведения о земельных участках (землях общего пользования, территории общего пользования), посредством которых обеспечивается доступ	Земли общего пользования
10.	Иные сведения	—

4. Пояснения к сведениям об уточняемом земельном участке с кадастровым номером 68:20:2401003:42 :

1.	—

1. Сведения о характерных точках границ уточняемого земельного участка с кадастровым номером 68:20:2401003:43 :

Система координат МСК-68, зона 1 Зона № 1

Обозначение характерных точек границ	Координаты, м				Метод определения координат	Формулы, примененные для расчета средней квадратической погрешности определения координат характерных точек границ (Mt), с подставленными в такие формулы значениями и итоговые (вычисленные) значения Mt, м	Описание закрепления точки
	содержатся в Едином государственном реестре недвижимости		определены в результате выполнения комплексных кадастровых работ				
	X	Y	X	Y			
1	2	3	4	5	6	7	8
н5354У	—	—	440 631,74	1 233 865,26	Метод спутниковых геодезических измерений (определений)	√(0,08^2 + 0,06^2) = 0,10	—
н5355У	—	—	440 636,20	1 233 878,50			
н5356У	—	—	440 644,53	1 233 888,42			
н5353У	—	—	440 658,53	1 233 916,05			
н5352У	—	—	440 672,70	1 233 954,32			
н5357У	—	—	440 649,06	1 233 962,29			
н5358У	—	—	440 632,98	1 233 925,56			

1	2	3	4	5	6	7	8
н5359У	—	—	440 629,28	1 233 916,05	Метод спутниковых геодезических измерений (определений)	√(0,08^2 + 0,06^2) = 0,10	—
н5360У	—	—	440 611,28	1 233 873,14			
н5354У	—	—	440 631,74	1 233 865,26			

2. Сведения о частях границ уточняемого земельного участка с кадастровым номером 68:20:2401003:43 :

Обозначение части границ		Горизонтальное проложение (S), м	Описание прохождения части границ	Сведения о согласовании местоположения границ (согласовано/спорное)
от т.	до т.			
1	2	3	4	5
н5354У	н5355У	13,97	—	согласовано
н5355У	н5356У	12,95		
н5356У	н5353У	30,97		
н5353У	н5352У	40,81		
н5352У	н5357У	24,95		
н5357У	н5358У	40,10		
н5358У	н5359У	10,20		
н5359У	н5360У	46,53		
н5360У	н5354У	21,93		

3. Сведения о характеристиках уточняемого земельного участка с кадастровым номером 68:20:2401003:43 :

№ п/п	Наименование характеристики земельного участка	Значение характеристики
1	2	3
1.	Адрес земельного участка	—
1.1.	Сведения о местоположении земельного участка (при отсутствии адреса) в структурированном в соответствии с федеральной информационной адресной системой виде	—
1.2.	Дополнительные сведения о местоположении земельного участка	—
2.	Площадь земельного участка ± величина погрешности определения (вычисления) площади (Р ± ΔР), м²	2 428 ± 17,00
3.	Формула, примененная для вычисления предельной погрешности определения площади земельного участка, с подставленными значениями и итоговые (вычисленные) значения	3,5*0,10*√(2 428,00) = 17

1	2	3
4.	Площадь земельного участка согласно сведениям Единого государственного реестра недвижимости (Ркад), м²	2 428,00
5.	Оценка расхождения Р и Ркад (Р - Ркад), м²	0
6.	Предельный минимальный и максимальный размеры земельного участка (Рмин и Рмакс), м²	Рмин = 300 Рмакс = 5 000
7.	Вид (виды) разрешенного использования	—
7.1.	Дополнительные сведения об использовании земельного участка	—
8.	Кадастровый или иной государственный учетный номер (инвентарный) здания, сооружения, объекта незавершенного строительства, расположенного на земельном участке	68:20:2401003:169
9.	Сведения о земельных участках (землях общего пользования, территории общего пользования), посредством которых обеспечивается доступ	Земли общего пользования
10.	Иные сведения	—

4. Пояснения к сведениям об уточняемом земельном участке с кадастровым номером 68:20:2401003:43 :

1.	—

1. Сведения о характерных точках границ уточняемого земельного участка с кадастровым номером 68:20:2401003:51 :

Система координат МСК-68, зона 1 Зона № 1

Обозначение характерных точек границ	Координаты, м				Метод определения координат	Формулы, примененные для расчета средней квадратической погрешности определения координат характерных точек границ (Mt), с подставленными в такие формулы значениями и итоговые (вычисленные) значения Mt, м	Описание закрепления точки
	содержатся в Едином государственном реестре недвижимости		определены в результате выполнения комплексных кадастровых работ				
	X	Y	X	Y			
1	2	3	4	5	6	7	8
н5361У	—	—	440 495,20	1 233 941,86	Метод спутниковых геодезических измерений (определений)	√(0,08^2 + 0,06^2) = 0,10	—
н5362У	—	—	440 498,55	1 233 958,21			
н5363У	—	—	440 501,02	1 233 976,36			

1	2	3	4	5	6	7	8
н5364У	—	—	440 498,86	1 233 984,14	Метод спутниковых геодезических измерений (определений)	√(0,08^2 + 0,06^2) = 0,10	—
н5365У	—	—	440 498,95	1 233 988,25			
н5366У	—	—	440 498,77	1 233 992,56			
н5367У	—	—	440 498,94	1 233 999,99			
н5368У	—	—	440 498,96	1 234 000,69			
н5369У	—	—	440 498,98	1 234 001,47			
н5370У	—	—	440 480,72	1 234 001,02			
н5371У	—	—	440 479,44	1 233 961,01			
н5372У	—	—	440 476,60	1 233 945,80			
н5373У	—	—	440 475,66	1 233 933,80			
н5374У	—	—	440 473,46	1 233 905,82			
н5375У	—	—	440 486,38	1 233 898,68			
н5361У	—	—	440 495,20	1 233 941,86			

2. Сведения о частях границ уточняемого земельного участка с кадастровым номером 68:20:2401003:51 :

Обозначение части границ		Горизонтальное проложение (S), м	Описание прохождения части границ	Сведения о согласовании местоположения границ (согласовано/спорное)
от т.	до т.			
1	2	3	4	5
н5361У	н5362У	16,69	—	согласовано
н5362У	н5363У	18,32		
н5363У	н5364У	8,07		
н5364У	н5365У	4,11		
н5365У	н5366У	4,31		

1	2	3	4	5
н5366У	н5367У	7,43	—	согласовано
н5367У	н5368У	0,70		
н5368У	н5369У	0,78		
н5369У	н5370У	18,27		
н5370У	н5371У	40,03		
н5371У	н5372У	15,47		
н5372У	н5373У	12,04		
н5373У	н5374У	28,07		
н5374У	н5375У	14,76		
н5375У	н5361У	44,07		

3. Сведения о характеристиках уточняемого земельного участка с кадастровым номером 68:20:2401003:51 :

№ п/п	Наименование характеристики земельного участка	Значение характеристики
1	2	3
1.	Адрес земельного участка	—
1.1.	Сведения о местоположении земельного участка (при отсутствии адреса) в структурированном в соответствии с федеральной информационной адресной системой виде	—
1.2.	Дополнительные сведения о местоположении земельного участка	—
2.	Площадь земельного участка ± величина погрешности определения (вычисления) площади (Р ± ΔР), м²	1 805 ± 15,00
3.	Формула, примененная для вычисления предельной погрешности определения площади земельного участка, с подставленными значениями и итоговые (вычисленные) значения	3,5*0,10*√(1 805,00) = 15
4.	Площадь земельного участка согласно сведениям Единого государственного реестра недвижимости (Ркад), м²	1 725,00
5.	Оценка расхождения Р и Ркад (Р - Ркад), м²	80
6.	Предельный минимальный и максимальный размеры земельного участка (Рмин и Рмакс), м²	Рмин = 300 Рмакс = 5 000
7.	Вид (виды) разрешенного использования	—
7.1.	Дополнительные сведения об использовании земельного участка	—
8.	Кадастровый или иной государственный учетный номер (инвентарный) здания, сооружения, объекта незавершенного строительства, расположенного на земельном участке	68:20:2401003:154

1	2	3
9.	Сведения о земельных участках (землях общего пользования, территории общего пользования), посредством которых обеспечивается доступ	Земли общего пользования
10.	Иные сведения	—

4. Пояснения к сведениям об уточняемом земельном участке с кадастровым номером 68:20:2401003:51 :

1.	—

1. Сведения о характерных точках границ уточняемого земельного участка с кадастровым номером 68:20:2401003:52 :

Система координат МСК-68, зона 1 Зона № 1

Обозначение характерных точек границ	Координаты, м				Метод определения координат	Формулы, примененные для расчета средней квадратической погрешности определения координат характерных точек границ (Mt), с подставленными в такие формулы значениями и итоговые (вычисленные) значения Mt, м	Описание закрепления точки
	содержатся в Едином государственном реестре недвижимости		определены в результате выполнения комплексных кадастровых работ				
	X	Y	X	Y			
1	2	3	4	5	6	7	8
н5372У	—	—	440 476,60	1 233 945,80	Метод спутниковых геодезических измерений (определений)	√(0,08^2 + 0,06^2) = 0,10	—
н5371У	—	—	440 479,44	1 233 961,01			
н5370У	—	—	440 480,72	1 234 001,02			
н5376У	—	—	440 457,49	1 234 001,24			
н5377У	—	—	440 456,06	1 233 955,90			
н5378У	—	—	440 455,27	1 233 949,15			
н5379У	—	—	440 455,79	1 233 935,44			
н5373У	—	—	440 475,66	1 233 933,80			

1	2	3	4	5	6	7	8
н5372У	—	—	440 476,60	1 233 945,80	Метод спутниковых геодезических измерений (определений)	√(0,08^2 + 0,06^2) = 0,10	—

2. Сведения о частях границ уточняемого земельного участка с кадастровым номером 68:20:2401003:52 :

Обозначение части границ		Горизонтальное проложение (S), м	Описание прохождения части границ	Сведения о согласовании местоположения границ (согласовано/спорное)
от т.	до т.			
1	2	3	4	5
н5372У	н5371У	15,47	—	согласовано
н5371У	н5370У	40,03		
н5370У	н5376У	23,23		
н5376У	н5377У	45,36		
н5377У	н5378У	6,80		
н5378У	н5379У	13,72		
н5379У	н5373У	19,94		
н5373У	н5372У	12,04		

3. Сведения о характеристиках уточняемого земельного участка с кадастровым номером 68:20:2401003:52 :

№ п/п	Наименование характеристики земельного участка	Значение характеристики
1	2	3
1.	Адрес земельного участка	—
1.1.	Сведения о местоположении земельного участка (при отсутствии адреса) в структурированном в соответствии с федеральной информационной адресной системой виде	—
1.2.	Дополнительные сведения о местоположении земельного участка	—
2.	Площадь земельного участка ± величина погрешности определения (вычисления) площади (Р ± ΔР), м²	1 500 ± 14,00
3.	Формула, примененная для вычисления предельной погрешности определения площади земельного участка, с подставленными значениями и итоговые (вычисленные) значения	3,5*0,10*√(1 500,00) = 14
4.	Площадь земельного участка согласно сведениям Единого государственного реестра недвижимости (Ркад), м²	1 500,00
5.	Оценка расхождения Р и Ркад (Р - Ркад), м²	0
6.	Предельный минимальный и максимальный размеры земельного участка (Рмин и Рмакс), м²	Рмин = 300 Рмакс = 5 000

1	2	3
7.	Вид (виды) разрешенного использования	—
7.1.	Дополнительные сведения об использовании земельного участка	—
8.	Кадастровый или иной государственный учетный номер (инвентарный) здания, сооружения, объекта незавершенного строительства, расположенного на земельном участке	68:20:2401001:277
9.	Сведения о земельных участках (землях общего пользования, территории общего пользования), посредством которых обеспечивается доступ	Земли общего пользования
10.	Иные сведения	—

4. Пояснения к сведениям об уточняемом земельном участке с кадастровым номером 68:20:2401003:52 :

1.	—

1. Сведения о характерных точках границ уточняемого земельного участка с кадастровым номером 68:20:2401003:53 :

Система координат МСК-68, зона 1 Зона № 1

Обозначение характерных точек границ	Координаты, м				Метод определения координат	Формулы, примененные для расчета средней квадратической погрешности определения координат характерных точек границ (Mt), с подставленными в такие формулы значениями и итоговые (вычисленные) значения Mt, м	Описание закрепления точки
	содержатся в Едином государственном реестре недвижимости		определены в результате выполнения комплексных кадастровых работ				
	X	Y	X	Y			
1	2	3	4	5	6	7	8
н5377У	—	—	440 456,06	1 233 955,90	Метод спутниковых геодезических измерений (определений)	√(0,08^2 + 0,06^2) = 0,10	—
н5376У	—	—	440 457,49	1 234 001,24			
н5380У	—	—	440 438,61	1 234 000,30			
н5381У	—	—	440 436,53	1 233 985,33			
н5382У	—	—	440 435,86	1 233 981,92			
н5383У	—	—	440 439,70	1 233 980,45			

1	2	3	4	5	6	7	8
н5384У	—	—	440 439,51	1 233 976,36	Метод спутниковых геодезических измерений (определений)	√(0,08^2 + 0,06^2) = 0,10	—
н5385У	—	—	440 440,69	1 233 976,10			
н5386У	—	—	440 440,19	1 233 973,03			
н5387У	—	—	440 434,89	1 233 937,67			
н5379У	—	—	440 455,79	1 233 935,44			
н5378У	—	—	440 455,27	1 233 949,15			
н5377У	—	—	440 456,06	1 233 955,90			

2. Сведения о частях границ уточняемого земельного участка с кадастровым номером 68:20:2401003:53 :

Обозначение части границ		Горизонтальное проложение (S), м	Описание прохождения части границ	Сведения о согласовании местоположения границ (согласовано/спорное)
от т.	до т.			
1	2	3	4	5
н5377У	н5376У	45,36	—	согласовано
н5376У	н5380У	18,90		
н5380У	н5381У	15,11		
н5381У	н5382У	3,48		
н5382У	н5383У	4,11		
н5383У	н5384У	4,09		
н5384У	н5385У	1,21		
н5385У	н5386У	3,11		
н5386У	н5387У	35,75		
н5387У	н5379У	21,02		
н5379У	н5378У	13,72		
н5378У	н5377У	6,80		

3. Сведения о характеристиках уточняемого земельного участка с кадастровым номером 68:20:2401003:53 :

№ п/п	Наименование характеристики земельного участка	Значение характеристики
1	2	3

1	2	3
1.	Адрес земельного участка	—
1.1.	Сведения о местоположении земельного участка (при отсутствии адреса) в структурированном в соответствии с федеральной информационной адресной системой виде	—
1.2.	Дополнительные сведения о местоположении земельного участка	—
2.	Площадь земельного участка ± величина погрешности определения (вычисления) площади (Р ± ΔР), м²	1 200 ± 12,00
3.	Формула, примененная для вычисления предельной погрешности определения площади земельного участка, с подставленными значениями и итоговые (вычисленные) значения	3,5*0,10*√(1 200,00) = 12
4.	Площадь земельного участка согласно сведениям Единого государственного реестра недвижимости (Ркад), м²	1 200,00
5.	Оценка расхождения Р и Ркад (Р - Ркад), м²	0
6.	Предельный минимальный и максимальный размеры земельного участка (Рмин и Рмакс), м²	Рмин = 300 Рмакс = 5 000
7.	Вид (виды) разрешенного использования	—
7.1.	Дополнительные сведения об использовании земельного участка	—
8.	Кадастровый или иной государственный учетный номер (инвентарный) здания, сооружения, объекта незавершенного строительства, расположенного на земельном участке	68:20:2401003:213
9.	Сведения о земельных участках (землях общего пользования, территории общего пользования), посредством которых обеспечивается доступ	Земли общего пользования
10.	Иные сведения	—
4. Пояснения к сведениям об уточняемом земельном участке с кадастровым номером 68:20:2401003:53 :		
1.	—	

1. Сведения о характерных точках границ уточняемого земельного участка с кадастровым номером 68:20:2401003:55 :

Система координат МСК-68, зона 1 Зона № 1

Обозначение характерных точек границ	Координаты, м				Метод определения координат	Формулы, примененные для расчета средней квадратической погрешности определения координат характерных точек границ (Mt), с подставленными в такие формулы значениями и итоговые (вычисленные) значения Mt, м	Описание закрепления точки
	содержатся в Едином государственном реестре недвижимости		определены в результате выполнения комплексных кадастровых работ				
	X	Y	X	Y			
1	2	3	4	5	6	7	8
н5388У	—	—	440 422,48	1 233 829,02	Метод спутниковых геодезических измерений (определений)	√(0,08^2 + 0,06^2) = 0,10	—
н5389У	—	—	440 430,79	1 233 898,54			
н5390У	—	—	440 409,50	1 233 900,03			
н5391У	—	—	440 400,88	1 233 831,02			
н5388У	—	—	440 422,48	1 233 829,02			

2. Сведения о частях границ уточняемого земельного участка с кадастровым номером 68:20:2401003:55 :

Обозначение части границ		Горизонтальное проложение (S), м	Описание прохождения части границ	Сведения о согласовании местоположения границ (согласовано/спорное)
от т.	до т.			
1	2	3	4	5
н5388У	н5389У	70,01	—	согласовано
н5389У	н5390У	21,34		
н5390У	н5391У	69,55		
н5391У	н5388У	21,69		

3. Сведения о характеристиках уточняемого земельного участка с кадастровым номером 68:20:2401003:55 :

№ п/п	Наименование характеристики земельного участка	Значение характеристики
1	2	3

1	2	3
1.	Адрес земельного участка	—
1.1.	Сведения о местоположении земельного участка (при отсутствии адреса) в структурированном в соответствии с федеральной информационной адресной системой виде	—
1.2.	Дополнительные сведения о местоположении земельного участка	—
2.	Площадь земельного участка ± величина погрешности определения (вычисления) площади (Р ± ΔР), м²	1 500 ± 14,00
3.	Формула, примененная для вычисления предельной погрешности определения площади земельного участка, с подставленными значениями и итоговые (вычисленные) значения	3,5*0,10*√(1 500,00) = 14
4.	Площадь земельного участка согласно сведениям Единого государственного реестра недвижимости (Ркад), м²	1 500,00
5.	Оценка расхождения Р и Ркад (Р - Ркад), м²	0
6.	Предельный минимальный и максимальный размеры земельного участка (Рмин и Рмакс), м²	Рмин = 300 Рмакс = 5 000
7.	Вид (виды) разрешенного использования	—
7.1.	Дополнительные сведения об использовании земельного участка	—
8.	Кадастровый или иной государственный учетный номер (инвентарный) здания, сооружения, объекта незавершенного строительства, расположенного на земельном участке	—
9.	Сведения о земельных участках (землях общего пользования, территории общего пользования), посредством которых обеспечивается доступ	Земли общего пользования
10.	Иные сведения	—
4. Пояснения к сведениям об уточняемом земельном участке с кадастровым номером 68:20:2401003:55 :		
1.	—	

1. Сведения о характерных точках границ уточняемого земельного участка с кадастровым номером 68:20:2401003:57 :

Система координат МСК-68, зона 1 Зона № 1

Обозначение характерных точек границ	Координаты, м				Метод определения координат	Формулы, примененные для расчета средней квадратической погрешности определения координат характерных точек границ (Mt), с подставленными в такие формулы значениями и итоговые (вычисленные) значения Mt, м	Описание закрепления точки
	содержатся в Едином государственном реестре недвижимости		определены в результате выполнения комплексных кадастровых работ				
	X	Y	X	Y			
1	2	3	4	5	6	7	8
н5392У	—	—	440 385,12	1 233 914,18	Метод спутниковых геодезических измерений (определений)	√(0,08^2 + 0,06^2) = 0,10	—
н5393У	—	—	440 389,66	1 233 946,94			
н5394У	—	—	440 395,37	1 234 000,61			
н5395У	—	—	440 376,31	1 234 001,96			
н5396У	—	—	440 375,65	1 233 992,59			
н5397У	—	—	440 371,95	1 233 950,00			
н5398У	—	—	440 369,00	1 233 916,00			
н5392У	—	—	440 385,12	1 233 914,18			

2. Сведения о частях границ уточняемого земельного участка с кадастровым номером 68:20:2401003:57 :

Обозначение части границ		Горизонтальное проложение (S), м	Описание прохождения части границ	Сведения о согласовании местоположения границ (согласовано/спорное)
от т.	до т.			
1	2	3	4	5
н5392У	н5393У	33,07	—	согласовано
н5393У	н5394У	53,97		
н5394У	н5395У	19,11		
н5395У	н5396У	9,39		

1	2	3	4	5
н5396У	н5397У	42,75	—	согласовано
н5397У	н5398У	34,13		
н5398У	н5392У	16,22		

3. Сведения о характеристиках уточняемого земельного участка с кадастровым номером 68:20:2401003:57 :

№ п/п	Наименование характеристики земельного участка	Значение характеристики
1	2	3
1.	Адрес земельного участка	—
1.1.	Сведения о местоположении земельного участка (при отсутствии адреса) в структурированном в соответствии с федеральной информационной адресной системой виде	—
1.2.	Дополнительные сведения о местоположении земельного участка	—
2.	Площадь земельного участка ± величина погрешности определения (вычисления) площади (Р ± ΔР), м²	1 553 ± 14,00
3.	Формула, примененная для вычисления предельной погрешности определения площади земельного участка, с подставленными значениями и итоговые (вычисленные) значения	3,5*0,10*√(1 553,00) = 14
4.	Площадь земельного участка согласно сведениям Единого государственного реестра недвижимости (Ркад), м²	1 500,00
5.	Оценка расхождения Р и Ркад (Р - Ркад), м²	53
6.	Предельный минимальный и максимальный размеры земельного участка (Рмин и Рмакс), м²	Рмин = 300 Рмакс = 5 000
7.	Вид (виды) разрешенного использования	—
7.1.	Дополнительные сведения об использовании земельного участка	—
8.	Кадастровый или иной государственный учетный номер (инвентарный) здания, сооружения, объекта незавершенного строительства, расположенного на земельном участке	68:20:2401001:120
9.	Сведения о земельных участках (землях общего пользования, территории общего пользования), посредством которых обеспечивается доступ	Земли общего пользования
10.	Иные сведения	—

4. Пояснения к сведениям об уточняемом земельном участке с кадастровым номером 68:20:2401003:57 :

1.	—

1. Сведения о характерных точках границ уточняемого земельного участка с кадастровым номером 68:20:2401003:61 :

Система координат МСК-68, зона 1 Зона № 1

Обозначение характерных точек границ	Координаты, м				Метод определения координат	Формулы, примененные для расчета средней квадратической погрешности определения координат характерных точек границ (Mt), с подставленными в такие формулы значениями и итоговые (вычисленные) значения Mt, м	Описание закрепления точки
	содержатся в Едином государственном реестре недвижимости		определены в результате выполнения комплексных кадастровых работ				
	X	Y	X	Y			
1	2	3	4	5	6	7	8
н5399У	—	—	440 321,95	1 233 925,05	Метод спутниковых геодезических измерений (определений)	√(0,08^2 + 0,06^2) = 0,10	—
н1764У	—	—	440 323,80	1 233 940,47			
н5400У	—	—	440 330,13	1 233 988,80			
н1762У	—	—	440 330,11	1 233 991,21			
н5401У	—	—	440 328,29	1 233 991,20			
н5402У	—	—	440 328,26	1 233 995,29			
н1759У	—	—	440 332,10	1 233 995,31			
н5403У	—	—	440 332,05	1 234 003,75			
н5404У	—	—	440 310,19	1 234 001,85			
н5405У	—	—	440 309,03	1 233 977,18			
н5406У	—	—	440 307,54	1 233 964,40			
н5407У	—	—	440 303,27	1 233 927,75			

1	2	3	4	5	6	7	8
н5399У	—	—	440 321,95	1 233 925,05	Метод спутниковых геодезических измерений (определений)	√(0,08^2 + 0,06^2) = 0,10	—

2. Сведения о частях границ уточняемого земельного участка с кадастровым номером 68:20:2401003:61 :

Обозначение части границ		Горизонтальное проложение (S), м	Описание прохождения части границ	Сведения о согласовании местоположения границ (согласовано/спорное)
от т.	до т.			
1	2	3	4	5
н5399У	н1764У	15,53	—	согласовано
н1764У	н5400У	48,74		
н5400У	н1762У	2,41		
н1762У	н5401У	1,82		
н5401У	н5402У	4,09		
н5402У	н1759У	3,84		
н1759У	н5403У	8,44		
н5403У	н5404У	21,94		
н5404У	н5405У	24,70		
н5405У	н5406У	12,87		
н5406У	н5407У	36,90		
н5407У	н5399У	18,87		

3. Сведения о характеристиках уточняемого земельного участка с кадастровым номером 68:20:2401003:61 :

№ п/п	Наименование характеристики земельного участка	Значение характеристики
1	2	3
1.	Адрес земельного участка	—
1.1.	Сведения о местоположении земельного участка (при отсутствии адреса) в структурированном в соответствии с федеральной информационной адресной системой виде	—
1.2.	Дополнительные сведения о местоположении земельного участка	—
2.	Площадь земельного участка ± величина погрешности определения (вычисления) площади (Р ± ΔР), м²	1 500 ± 14,00
3.	Формула, примененная для вычисления предельной погрешности определения площади земельного участка, с подставленными значениями и итоговые (вычисленные) значения	3,5*0,10*√(1 500,00) = 14

1	2	3
4.	Площадь земельного участка согласно сведениям Единого государственного реестра недвижимости (Ркад), м²	1 500,00
5.	Оценка расхождения Р и Ркад (Р - Ркад), м²	0
6.	Предельный минимальный и максимальный размеры земельного участка (Рмин и Рмакс), м²	Рмин = 300 Рмакс = 5 000
7.	Вид (виды) разрешенного использования	—
7.1.	Дополнительные сведения об использовании земельного участка	—
8.	Кадастровый или иной государственный учетный номер (инвентарный) здания, сооружения, объекта незавершенного строительства, расположенного на земельном участке	68:20:2401001:155
9.	Сведения о земельных участках (землях общего пользования, территории общего пользования), посредством которых обеспечивается доступ	Земли общего пользования
10.	Иные сведения	—

4. Пояснения к сведениям об уточняемом земельном участке с кадастровым номером 68:20:2401003:61 :

1.	—

1. Сведения о характерных точках границ уточняемого земельного участка с кадастровым номером 68:20:2401003:62 :

Система координат МСК-68, зона 1 Зона № 1

Обозначение характерных точек границ	Координаты, м				Метод определения координат	Формулы, примененные для расчета средней квадратической погрешности определения координат характерных точек границ (Mt), с подставленными в такие формулы значениями и итоговые (вычисленные) значения Mt, м	Описание закрепления точки
	содержатся в Едином государственном реестре недвижимости		определены в результате выполнения комплексных кадастровых работ				
	X	Y	X	Y			
1	2	3	4	5	6	7	8
н5406У	—	—	440 307,54	1 233 964,40	Метод спутниковых геодезических измерений (определений)	√(0,08^2 + 0,06^2) = 0,10	—
н5405У	—	—	440 309,03	1 233 977,18			
н5404У	—	—	440 310,19	1 234 001,85			

1	2	3	4	5	6	7	8
н5408У	—	—	440 298,31	1 234 001,54	Метод спутниковых геодезических измерений (определений)	√(0,08^2 + 0,06^2) = 0,10	—
н5409У	—	—	440 259,90	1 233 991,12			
н5410У	—	—	440 266,86	1 233 970,21			
н5411У	—	—	440 272,53	1 233 972,14			
н5412У	—	—	440 275,80	1 233 962,47			
н5406У	—	—	440 307,54	1 233 964,40			

2. Сведения о частях границ уточняемого земельного участка с кадастровым номером 68:20:2401003:62 :

Обозначение части границ		Горизонтальное проложение (S), м	Описание прохождения части границ	Сведения о согласовании местоположения границ (согласовано/спорное)
от т.	до т.			
1	2	3	4	5
н5406У	н5405У	12,87	—	согласовано
н5405У	н5404У	24,70		
н5404У	н5408У	11,88		
н5408У	н5409У	39,80		
н5409У	н5410У	22,04		
н5410У	н5411У	5,99		
н5411У	н5412У	10,21		
н5412У	н5406У	31,80		

3. Сведения о характеристиках уточняемого земельного участка с кадастровым номером 68:20:2401003:62 :

№ п/п	Наименование характеристики земельного участка	Значение характеристики
1	2	3
1.	Адрес земельного участка	—
1.1.	Сведения о местоположении земельного участка (при отсутствии адреса) в структурированном в соответствии с федеральной информационной адресной системой виде	—
1.2.	Дополнительные сведения о местоположении земельного участка	—

1	2	3
2.	Площадь земельного участка ± величина погрешности определения (вычисления) площади (Р ± ΔР), м²	1 500 ± 14,00
3.	Формула, примененная для вычисления предельной погрешности определения площади земельного участка, с подставленными значениями и итоговые (вычисленные) значения	3,5*0,10*√(1 500,00) = 14
4.	Площадь земельного участка согласно сведениям Единого государственного реестра недвижимости (Ркад), м²	1 500,00
5.	Оценка расхождения Р и Ркад (Р - Ркад), м²	0
6.	Предельный минимальный и максимальный размеры земельного участка (Рмин и Рмакс), м²	Рмин = 300 Рмакс = 5 000
7.	Вид (виды) разрешенного использования	—
7.1.	Дополнительные сведения об использовании земельного участка	—
8.	Кадастровый или иной государственный учетный номер (инвентарный) здания, сооружения, объекта незавершенного строительства, расположенного на земельном участке	68:20:2401003:191
9.	Сведения о земельных участках (землях общего пользования, территории общего пользования), посредством которых обеспечивается доступ	Земли общего пользования
10.	Иные сведения	—

4. Пояснения к сведениям об уточняемом земельном участке с кадастровым номером 68:20:2401003:62 :

1.	—

1. Сведения о характерных точках границ уточняемого земельного участка с кадастровым номером 68:20:2401003:63 :

Система координат МСК-68, зона 1 Зона № 1

Обозначение характерных точек границ	Координаты, м				Метод определения координат	Формулы, примененные для расчета средней квадратической погрешности определения координат характерных точек границ (Mt), с подставленными в такие формулы значениями и итоговые (вычисленные) значения Mt, м	Описание закрепления точки
	содержатся в Едином государственном реестре недвижимости		определены в результате выполнения комплексных кадастровых работ				
	X	Y	X	Y			
1	2	3	4	5	6	7	8

1	2	3	4	5	6	7	8
н956У	—	—	440 346,88	1 234 014,68	Метод спутниковых геодезических измерений (определений)	√(0,08^2 + 0,06^2) = 0,10	—
н955У	—	—	440 334,16	1 234 053,55			
н1454У	—	—	440 293,83	1 234 048,53			
н1453У	—	—	440 294,86	1 234 046,42			
н1452У	—	—	440 304,13	1 234 029,78			
н1451У	—	—	440 305,09	1 234 028,10			
н1450У	—	—	440 313,75	1 234 011,88			
н5413У	—	—	440 322,05	1 234 013,33			
н5414У	—	—	440 326,57	1 234 013,95			
н956У	—	—	440 346,88	1 234 014,68			

2. Сведения о частях границ уточняемого земельного участка с кадастровым номером 68:20:2401003:63 :

Обозначение части границ		Горизонтальное проложение (S), м	Описание прохождения части границ	Сведения о согласовании местоположения границ (согласовано/спорное)
от т.	до т.			
1	2	3	4	5
н956У	н955У	40,90	—	согласовано
н955У	н1454У	40,64		
н1454У	н1453У	2,35		
н1453У	н1452У	19,05		
н1452У	н1451У	1,93		
н1451У	н1450У	18,39		
н1450У	н5413У	8,43		
н5413У	н5414У	4,56		
н5414У	н956У	20,32		

3. Сведения о характеристиках уточняемого земельного участка с кадастровым номером 68:20:2401003:63 :		
№ п/п	Наименование характеристики земельного участка	Значение характеристики
1	2	3
1.	Адрес земельного участка	—
1.1.	Сведения о местоположении земельного участка (при отсутствии адреса) в структурированном в соответствии с федеральной информационной адресной системой виде	—
1.2.	Дополнительные сведения о местоположении земельного участка	—
2.	Площадь земельного участка ± величина погрешности определения (вычисления) площади (Р ± ΔР), м²	1 432 ± 13,00
3.	Формула, примененная для вычисления предельной погрешности определения площади земельного участка, с подставленными значениями и итоговые (вычисленные) значения	3,5*0,10*√(1 432,00) = 13
4.	Площадь земельного участка согласно сведениям Единого государственного реестра недвижимости (Ркад), м²	1 400,00
5.	Оценка расхождения Р и Ркад (Р - Ркад), м²	32
6.	Предельный минимальный и максимальный размеры земельного участка (Рмин и Рмакс), м²	Рмин = 300 Рмакс = 5 000
7.	Вид (виды) разрешенного использования	—
7.1.	Дополнительные сведения об использовании земельного участка	—
8.	Кадастровый или иной государственный учетный номер (инвентарный) здания, сооружения, объекта незавершенного строительства, расположенного на земельном участке	68:20:2401001:354
9.	Сведения о земельных участках (землях общего пользования, территории общего пользования), посредством которых обеспечивается доступ	Земли общего пользования
10.	Иные сведения	—
4. Пояснения к сведениям об уточняемом земельном участке с кадастровым номером 68:20:2401003:63 :		
1.	—	

1. Сведения о характерных точках границ уточняемого земельного участка с кадастровым номером 68:20:2401003:66 :

Система координат МСК-68, зона 1 Зона № 1

Обозначение характерных точек границ	Координаты, м				Метод определения координат	Формулы, примененные для расчета средней квадратической погрешности определения координат характерных точек границ (Mt), с подставленными в такие формулы значениями и итоговые (вычисленные) значения Mt, м	Описание закрепления точки
	содержатся в Едином государственном реестре недвижимости		определены в результате выполнения комплексных кадастровых работ				
	X	Y	X	Y			
1	2	3	4	5	6	7	8
н5415У	—	—	440 391,89	1 234 044,90	Метод спутниковых геодезических измерений (определений)	√(0,08^2 + 0,06^2) = 0,10	—
н5416У	—	—	440 393,19	1 234 044,90			
н5417У	—	—	440 408,16	1 234 053,61			
н5418У	—	—	440 420,89	1 234 060,73			
н5419У	—	—	440 436,85	1 234 068,54			
н5420У	—	—	440 442,97	1 234 071,22			
н5421У	—	—	440 432,91	1 234 089,17			
н5292У	—	—	440 426,20	1 234 100,13			
н5291У	—	—	440 391,02	1 234 073,28			
н5290У	—	—	440 388,21	1 234 071,55			
н5422У	—	—	440 388,64	1 234 067,33			
н5423У	—	—	440 389,46	1 234 056,04			

1	2	3	4	5	6	7	8
н5415У	—	—	440 391,89	1 234 044,90	Метод спутниковых геодезических измерений (определений)	√(0,08^2 + 0,06^2) = 0,10	—

2. Сведения о частях границ уточняемого земельного участка с кадастровым номером 68:20:2401003:66 :

Обозначение части границ		Горизонтальное проложение (S), м	Описание прохождения части границ	Сведения о согласовании местоположения границ (согласовано/спорное)
от т.	до т.			
1	2	3	4	5
н5415У	н5416У	1,30	—	согласовано
н5416У	н5417У	17,32		
н5417У	н5418У	14,59		
н5418У	н5419У	17,77		
н5419У	н5420У	6,68		
н5420У	н5421У	20,58		
н5421У	н5292У	12,85		
н5292У	н5291У	44,26		
н5291У	н5290У	3,30		
н5290У	н5422У	4,24		
н5422У	н5423У	11,32		
н5423У	н5415У	11,40		

3. Сведения о характеристиках уточняемого земельного участка с кадастровым номером 68:20:2401003:66 :

№ п/п	Наименование характеристики земельного участка	Значение характеристики
1	2	3
1.	Адрес земельного участка	—
1.1.	Сведения о местоположении земельного участка (при отсутствии адреса) в структурированном в соответствии с федеральной информационной адресной системой виде	—
1.2.	Дополнительные сведения о местоположении земельного участка	—
2.	Площадь земельного участка ± величина погрешности определения (вычисления) площади (Р ± ΔР), м²	1 510 ± 14,00
3.	Формула, примененная для вычисления предельной погрешности определения площади земельного участка, с подставленными значениями и итоговые (вычисленные) значения	3,5*0,10*√(1 510,00) = 14

1	2	3
4.	Площадь земельного участка согласно сведениям Единого государственного реестра недвижимости (Ркад), м²	1 500,00
5.	Оценка расхождения Р и Ркад (Р - Ркад), м²	10
6.	Предельный минимальный и максимальный размеры земельного участка (Рмин и Рмакс), м²	Рмин = 300 Рмакс = 5 000
7.	Вид (виды) разрешенного использования	—
7.1.	Дополнительные сведения об использовании земельного участка	—
8.	Кадастровый или иной государственный учетный номер (инвентарный) здания, сооружения, объекта незавершенного строительства, расположенного на земельном участке	68:20:2401003:186
9.	Сведения о земельных участках (землях общего пользования, территории общего пользования), посредством которых обеспечивается доступ	Земли общего пользования
10.	Иные сведения	—

4. Пояснения к сведениям об уточняемом земельном участке с кадастровым номером 68:20:2401003:66 :

1.	—

1. Сведения о характерных точках границ уточняемого земельного участка с кадастровым номером 68:20:2401003:68 :

Система координат МСК-68, зона 1 Зона № 1

Обозначение характерных точек границ	Координаты, м				Метод определения координат	Формулы, примененные для расчета средней квадратической погрешности определения координат характерных точек границ (Mt), с подставленными в такие формулы значениями и итоговые (вычисленные) значения Mt, м	Описание закрепления точки
	содержатся в Едином государственном реестре недвижимости		определены в результате выполнения комплексных кадастровых работ				
	X	Y	X	Y			
1	2	3	4	5	6	7	8
н5424У	—	—	440 326,26	1 234 126,17	Метод спутниковых геодезических измерений (определений)	√(0,08^2 + 0,06^2) = 0,10	—
н5425У	—	—	440 329,38	1 234 130,74			
н5426У	—	—	440 340,36	1 234 124,48			

1	2	3	4	5	6	7	8
н5427У	—	—	440 359,59	1 234 154,18	Метод спутниковых геодезических измерений (определений)	√(0,08^2 + 0,06^2) = 0,10	—
н5428У	—	—	440 349,68	1 234 161,74			
н5429У	—	—	440 323,48	1 234 149,05			
н5430У	—	—	440 314,18	1 234 134,39			
н5424У	—	—	440 326,26	1 234 126,17			

2. Сведения о частях границ уточняемого земельного участка с кадастровым номером 68:20:2401003:68 :

Обозначение части границ		Горизонтальное проложение (S), м	Описание прохождения части границ	Сведения о согласовании местоположения границ (согласовано/спорное)
от т.	до т.			
1	2	3	4	5
н5424У	н5425У	5,53	—	согласовано
н5425У	н5426У	12,64		
н5426У	н5427У	35,38		
н5427У	н5428У	12,46		
н5428У	н5429У	29,11		
н5429У	н5430У	17,36		
н5430У	н5424У	14,61		

3. Сведения о характеристиках уточняемого земельного участка с кадастровым номером 68:20:2401003:68 :

№ п/п	Наименование характеристики земельного участка	Значение характеристики
1	2	3
1.	Адрес земельного участка	—
1.1.	Сведения о местоположении земельного участка (при отсутствии адреса) в структурированном в соответствии с федеральной информационной адресной системой виде	—
1.2.	Дополнительные сведения о местоположении земельного участка	—
2.	Площадь земельного участка ± величина погрешности определения (вычисления) площади (Р ± ΔР), м²	900 ± 11,00

1	2	3
3.	Формула, примененная для вычисления предельной погрешности определения площади земельного участка, с подставленными значениями и итоговые (вычисленные) значения	3,5*0,10*√(900,00) = 11
4.	Площадь земельного участка согласно сведениям Единого государственного реестра недвижимости (Ркад), м²	900,00
5.	Оценка расхождения Р и Ркад (Р - Ркад), м²	0
6.	Предельный минимальный и максимальный размеры земельного участка (Рмин и Рмакс), м²	Рмин = 300 Рмакс = 5 000
7.	Вид (виды) разрешенного использования	—
7.1.	Дополнительные сведения об использовании земельного участка	—
8.	Кадастровый или иной государственный учетный номер (инвентарный) здания, сооружения, объекта незавершенного строительства, расположенного на земельном участке	68:20:2401003:387
9.	Сведения о земельных участках (землях общего пользования, территории общего пользования), посредством которых обеспечивается доступ	Земли общего пользования
10.	Иные сведения	—

4. Пояснения к сведениям об уточняемом земельном участке с кадастровым номером 68:20:2401003:68 :

1.	—

1. Сведения о характерных точках границ уточняемого земельного участка с кадастровым номером 68:20:2401003:70 :

Система координат МСК-68, зона 1 Зона № 1

Обозначение характерных точек границ	Координаты, м				Метод определения координат	Формулы, примененные для расчета средней квадратической погрешности определения координат характерных точек границ (Mt), с подставленными в такие формулы значениями и итоговые (вычисленные) значения Mt, м	Описание закрепления точки
	содержатся в Едином государственном реестре недвижимости		определены в результате выполнения комплексных кадастровых работ				
	X	Y	X	Y			
1	2	3	4	5	6	7	8
н5431У	—	—	440 298,72	1 234 159,80	Метод спутниковых геодезических измерений (определений)	√(0,08^2 + 0,06^2) = 0,10	—

1	2	3	4	5	6	7	8
н5432У	—	—	440 305,92	1 234 166,09	Метод спутниковых геодезических измерений (определений)	√(0,08^2 + 0,06^2) = 0,10	—
н5433У	—	—	440 302,63	1 234 169,88			
н5434У	—	—	440 319,78	1 234 189,70			
н5435У	—	—	440 306,14	1 234 199,39			
н5436У	—	—	440 295,73	1 234 198,79			
н5437У	—	—	440 276,76	1 234 194,43			
н5438У	—	—	440 265,75	1 234 191,98			
н5439У	—	—	440 241,26	1 234 186,48			
н5440У	—	—	440 250,32	1 234 160,93			
н5441У	—	—	440 290,24	1 234 168,46			
н5431У	—	—	440 298,72	1 234 159,80			

2. Сведения о частях границ уточняемого земельного участка с кадастровым номером 68:20:2401003:70 :

Обозначение части границ		Горизонтальное проложение (S), м	Описание прохождения части границ	Сведения о согласовании местоположения границ (согласовано/спорное)
от т.	до т.			
1	2	3	4	5
н5431У	н5432У	9,56	—	согласовано
н5432У	н5433У	5,02		
н5433У	н5434У	26,21		
н5434У	н5435У	16,73		
н5435У	н5436У	10,43		
н5436У	н5437У	19,46		
н5437У	н5438У	11,28		
н5438У	н5439У	25,10		
н5439У	н5440У	27,11		

1	2	3	4	5
н5440У	н5441У	40,62	—	согласовано
н5441У	н5431У	12,12		

3. Сведения о характеристиках уточняемого земельного участка с кадастровым номером 68:20:2401003:70 :

№ п/п	Наименование характеристики земельного участка	Значение характеристики
1	2	3
1.	Адрес земельного участка	—
1.1.	Сведения о местоположении земельного участка (при отсутствии адреса) в структурированном в соответствии с федеральной информационной адресной системой виде	—
1.2.	Дополнительные сведения о местоположении земельного участка	—
2.	Площадь земельного участка ± величина погрешности определения (вычисления) площади (Р ± ΔР), м²	1 973 ± 16,00
3.	Формула, примененная для вычисления предельной погрешности определения площади земельного участка, с подставленными значениями и итоговые (вычисленные) значения	3,5*0,10*√(1 973,00) = 16
4.	Площадь земельного участка согласно сведениям Единого государственного реестра недвижимости (Ркад), м²	1 800,00
5.	Оценка расхождения Р и Ркад (Р - Ркад), м²	173
6.	Предельный минимальный и максимальный размеры земельного участка (Рмин и Рмакс), м²	Рмин = 300 Рмакс = 5 000
7.	Вид (виды) разрешенного использования	—
7.1.	Дополнительные сведения об использовании земельного участка	—
8.	Кадастровый или иной государственный учетный номер (инвентарный) здания, сооружения, объекта незавершенного строительства, расположенного на земельном участке	68:20:2401003:165
9.	Сведения о земельных участках (землях общего пользования, территории общего пользования), посредством которых обеспечивается доступ	Земли общего пользования
10.	Иные сведения	—

4. Пояснения к сведениям об уточняемом земельном участке с кадастровым номером 68:20:2401003:70 :

1.	—

1. Сведения о характерных точках границ уточняемого земельного участка с кадастровым номером 68:20:2401003:74 :

Система координат МСК-68, зона 1 Зона № 1

Обозначение характерных точек границ	Координаты, м				Метод определения координат	Формулы, примененные для расчета средней квадратической погрешности определения координат характерных точек границ (Mt), с подставленными в такие формулы значениями и итоговые (вычисленные) значения Mt, м	Описание закрепления точки
	содержатся в Едином государственном реестре недвижимости		определены в результате выполнения комплексных кадастровых работ				
	X	Y	X	Y			
1	2	3	4	5	6	7	8
н5442У	—	—	440 150,52	1 234 150,76	Метод спутниковых геодезических измерений (определений)	√(0,08^2 + 0,06^2) = 0,10	—
н5443У	—	—	440 176,87	1 234 160,77			
н5444У	—	—	440 190,14	1 234 166,16			
н5445У	—	—	440 199,11	1 234 174,61			
н5446У	—	—	440 184,39	1 234 203,27			
н5447У	—	—	440 148,91	1 234 187,79			
н5448У	—	—	440 143,21	1 234 179,78			
н5442У	—	—	440 150,52	1 234 150,76			

2. Сведения о частях границ уточняемого земельного участка с кадастровым номером 68:20:2401003:74 :

Обозначение части границ		Горизонтальное проложение (S), м	Описание прохождения части границ	Сведения о согласовании местоположения границ (согласовано/спорное)
от т.	до т.			
1	2	3	4	5
н5442У	н5443У	28,19	—	согласовано
н5443У	н5444У	14,32		
н5444У	н5445У	12,32		
н5445У	н5446У	32,22		

1	2	3	4	5
н5446У	н5447У	38,71	—	согласовано
н5447У	н5448У	9,83		
н5448У	н5442У	29,93		

3. Сведения о характеристиках уточняемого земельного участка с кадастровым номером 68:20:2401003:74 :

№ п/п	Наименование характеристики земельного участка	Значение характеристики
1	2	3
1.	Адрес земельного участка	—
1.1.	Сведения о местоположении земельного участка (при отсутствии адреса) в структурированном в соответствии с федеральной информационной адресной системой виде	—
1.2.	Дополнительные сведения о местоположении земельного участка	—
2.	Площадь земельного участка ± величина погрешности определения (вычисления) площади (Р ± ΔР), м²	1 756 ± 15,00
3.	Формула, примененная для вычисления предельной погрешности определения площади земельного участка, с подставленными значениями и итоговые (вычисленные) значения	3,5*0,10*√(1 756,00) = 15
4.	Площадь земельного участка согласно сведениям Единого государственного реестра недвижимости (Ркад), м²	1 600,00
5.	Оценка расхождения Р и Ркад (Р - Ркад), м²	156
6.	Предельный минимальный и максимальный размеры земельного участка (Рмин и Рмакс), м²	Рмин = 300 Рмакс = 5 000
7.	Вид (виды) разрешенного использования	—
7.1.	Дополнительные сведения об использовании земельного участка	—
8.	Кадастровый или иной государственный учетный номер (инвентарный) здания, сооружения, объекта незавершенного строительства, расположенного на земельном участке	68:20:2401001:358
9.	Сведения о земельных участках (землях общего пользования, территории общего пользования), посредством которых обеспечивается доступ	Земли общего пользования
10.	Иные сведения	—

4. Пояснения к сведениям об уточняемом земельном участке с кадастровым номером 68:20:2401003:74 :

1.	—

1. Сведения о характерных точках границ уточняемого земельного участка с кадастровым номером 68:20:2401003:75 :

Система координат МСК-68, зона 1 Зона № 1

Обозначение характерных точек границ	Координаты, м				Метод определения координат	Формулы, примененные для расчета средней квадратической погрешности определения координат характерных точек границ (Mt), с подставленными в такие формулы значениями и итоговые (вычисленные) значения Mt, м	Описание закрепления точки
	содержатся в Едином государственном реестре недвижимости		определены в результате выполнения комплексных кадастровых работ				
	X	Y	X	Y			
1	2	3	4	5	6	7	8
н5449У	—	—	440 233,39	1 234 134,29	Метод спутниковых геодезических измерений (определений)	√(0,08^2 + 0,06^2) = 0,10	—
н5450У	—	—	440 225,00	1 234 156,17			
н5451У	—	—	440 214,08	1 234 154,27			
н5452У	—	—	440 207,27	1 234 151,08			
н5453У	—	—	440 184,20	1 234 142,36			
н5454У	—	—	440 145,32	1 234 127,46			
н5455У	—	—	440 150,54	1 234 113,56			
н5456У	—	—	440 192,57	1 234 121,36			
н5449У	—	—	440 233,39	1 234 134,29			

2. Сведения о частях границ уточняемого земельного участка с кадастровым номером 68:20:2401003:75 :

Обозначение части границ		Горизонтальное проложение (S), м	Описание прохождения части границ	Сведения о согласовании местоположения границ (согласовано/спорное)
от т.	до т.			
1	2	3	4	5
н5449У	н5450У	23,43	—	согласовано
н5450У	н5451У	11,08		

1	2	3	4	5
н5451У	н5452У	7,52	—	согласовано
н5452У	н5453У	24,66		
н5453У	н5454У	41,64		
н5454У	н5455У	14,85		
н5455У	н5456У	42,75		
н5456У	н5449У	42,82		

3. Сведения о характеристиках уточняемого земельного участка с кадастровым номером 68:20:2401003:75 :

№ п/п	Наименование характеристики земельного участка	Значение характеристики
1	2	3
1.	Адрес земельного участка	—
1.1.	Сведения о местоположении земельного участка (при отсутствии адреса) в структурированном в соответствии с федеральной информационной адресной системой виде	—
1.2.	Дополнительные сведения о местоположении земельного участка	—
2.	Площадь земельного участка ± величина погрешности определения (вычисления) площади (Р ± ΔР), м²	1 800 ± 15,00
3.	Формула, примененная для вычисления предельной погрешности определения площади земельного участка, с подставленными значениями и итоговые (вычисленные) значения	3,5*0,10*√(1 800,00) = 15
4.	Площадь земельного участка согласно сведениям Единого государственного реестра недвижимости (Ркад), м²	1 800,00
5.	Оценка расхождения Р и Ркад (Р - Ркад), м²	0
6.	Предельный минимальный и максимальный размеры земельного участка (Рмин и Рмакс), м²	Рмин = 300 Рмакс = 5 000
7.	Вид (виды) разрешенного использования	—
7.1.	Дополнительные сведения об использовании земельного участка	—
8.	Кадастровый или иной государственный учетный номер (инвентарный) здания, сооружения, объекта незавершенного строительства, расположенного на земельном участке	68:20:2401001:166
9.	Сведения о земельных участках (землях общего пользования, территории общего пользования), посредством которых обеспечивается доступ	Земли общего пользования
10.	Иные сведения	—

4. Пояснения к сведениям об уточняемом земельном участке с кадастровым номером 68:20:2401003:75 :

1.	—

1. Сведения о характерных точках границ уточняемого земельного участка с кадастровым номером 68:20:2401003:82 :

Система координат МСК-68, зона 1 Зона № 1

Обозначение характерных точек границ	Координаты, м				Метод определения координат	Формулы, примененные для расчета средней квадратической погрешности определения координат характерных точек границ (Mt), с подставленными в такие формулы значениями и итоговые (вычисленные) значения Mt, м	Описание закрепления точки
	содержатся в Едином государственном реестре недвижимости		определены в результате выполнения комплексных кадастровых работ				
	X	Y	X	Y			
1	2	3	4	5	6	7	8
н5467У	—	—	440 341,32	1 233 843,42	Метод спутниковых геодезических измерений (определений)	√(0,08^2 + 0,06^2) = 0,10	—
н5468У	—	—	440 363,83	1 233 839,14			
н5469У	—	—	440 372,37	1 233 911,09			
н5470У	—	—	440 341,70	1 233 913,47			
н3014У	—	—	440 341,12	1 233 907,41			
н3013У	—	—	440 339,40	1 233 907,56			
н5471У	—	—	440 338,86	1 233 901,38			
н5472У	—	—	440 345,98	1 233 900,80			
н5473У	—	—	440 345,30	1 233 894,58			
н5467У	—	—	440 341,32	1 233 843,42			

2. Сведения о частях границ уточняемого земельного участка с кадастровым номером 68:20:2401003:82 :

Обозначение части границ		Горизонтальное проложение (S), м	Описание прохождения части границ	Сведения о согласовании местоположения границ (согласовано/спорное)
от т.	до т.			
1	2	3	4	5
н5467У	н5468У	22,91	—	согласовано
н5468У	н5469У	72,46		
н5469У	н5470У	30,76		
н5470У	н3014У	6,09		
н3014У	н3013У	1,73		
н3013У	н5471У	6,20		
н5471У	н5472У	7,14		
н5472У	н5473У	6,26		
н5473У	н5467У	51,31		

3. Сведения о характеристиках уточняемого земельного участка с кадастровым номером 68:20:2401003:82 :

№ п/п	Наименование характеристики земельного участка	Значение характеристики
1	2	3
1.	Адрес земельного участка	—
1.1.	Сведения о местоположении земельного участка (при отсутствии адреса) в структурированном в соответствии с федеральной информационной адресной системой виде	—
1.2.	Дополнительные сведения о местоположении земельного участка	—
2.	Площадь земельного участка ± величина погрешности определения (вычисления) площади (Р ± ΔР), м²	1 800 ± 15,00
3.	Формула, примененная для вычисления предельной погрешности определения площади земельного участка, с подставленными значениями и итоговые (вычисленные) значения	3,5*0,10*√(1 800,00) = 15
4.	Площадь земельного участка согласно сведениям Единого государственного реестра недвижимости (Ркад), м²	1 800,00
5.	Оценка расхождения Р и Ркад (Р - Ркад), м²	0
6.	Предельный минимальный и максимальный размеры земельного участка (Рмин и Рмакс), м²	Рмин = 300 Рмакс = 5 000
7.	Вид (виды) разрешенного использования	—
7.1.	Дополнительные сведения об использовании земельного участка	—

1	2	3
8.	Кадастровый или иной государственный учетный номер (инвентарный) здания, сооружения, объекта незавершенного строительства, расположенного на земельном участке	68:20:2401001:396
9.	Сведения о земельных участках (землях общего пользования, территории общего пользования), посредством которых обеспечивается доступ	Земли общего пользования
10.	Иные сведения	—

4. Пояснения к сведениям об уточняемом земельном участке с кадастровым номером 68:20:2401003:82 :

1.	—

1. Сведения о характерных точках границ уточняемого земельного участка с кадастровым номером 68:20:2401003:96 :

Система координат МСК-68, зона 1 Зона № 1

Обозначение характерных точек границ	Координаты, м				Метод определения координат	Формулы, примененные для расчета средней квадратической погрешности определения координат характерных точек границ (Mt), с подставленными в такие формулы значениями и итоговые (вычисленные) значения Mt, м	Описание закрепления точки
	содержатся в Едином государственном реестре недвижимости		определены в результате выполнения комплексных кадастровых работ				
	X	Y	X	Y			
1	2	3	4	5	6	7	8
н4189У	—	—	440 837,87	1 233 972,91	Метод спутниковых геодезических измерений (определений)	√(0,08^2 + 0,06^2) = 0,10	—
н4173У	—	—	440 841,56	1 233 989,22			
н4179У	—	—	440 802,90	1 234 009,17			
н4190У	—	—	440 794,00	1 233 994,72			
н4189У	—	—	440 837,87	1 233 972,91			

2. Сведения о частях границ уточняемого земельного участка с кадастровым номером 68:20:2401003:96 :

Обозначение части границ		Горизонтальное проложение (S), м	Описание прохождения части границ	Сведения о согласовании местоположения границ (согласовано/спорное)
от т.	до т.			
1	2	3	4	5

1	2	3	4	5
н4189У	н4173У	16,72	—	согласовано
н4173У	н4179У	43,50		
н4179У	н4190У	16,97		
н4190У	н4189У	48,99		

3. Сведения о характеристиках уточняемого земельного участка с кадастровым номером 68:20:2401003:96 :

№ п/п	Наименование характеристики земельного участка	Значение характеристики
1	2	3
1.	Адрес земельного участка	—
1.1.	Сведения о местоположении земельного участка (при отсутствии адреса) в структурированном в соответствии с федеральной информационной адресной системой виде	—
1.2.	Дополнительные сведения о местоположении земельного участка	—
2.	Площадь земельного участка ± величина погрешности определения (вычисления) площади (Р ± ΔР), м²	766 ± 10,00
3.	Формула, примененная для вычисления предельной погрешности определения площади земельного участка, с подставленными значениями и итоговые (вычисленные) значения	3,5*0,10*√(766,00) = 10
4.	Площадь земельного участка согласно сведениям Единого государственного реестра недвижимости (Ркад), м²	600,00
5.	Оценка расхождения Р и Ркад (Р - Ркад), м²	166
6.	Предельный минимальный и максимальный размеры земельного участка (Рмин и Рмакс), м²	Рмин = 300 Рмакс = 5 000
7.	Вид (виды) разрешенного использования	—
7.1.	Дополнительные сведения об использовании земельного участка	—
8.	Кадастровый или иной государственный учетный номер (инвентарный) здания, сооружения, объекта незавершенного строительства, расположенного на земельном участке	—
9.	Сведения о земельных участках (землях общего пользования, территории общего пользования), посредством которых обеспечивается доступ	Земли общего пользования
10.	Иные сведения	—

4. Пояснения к сведениям об уточняемом земельном участке с кадастровым номером 68:20:2401003:96 :

1.	—

1. Сведения о характерных точках границ уточняемого земельного участка с кадастровым номером 68:20:2401005:95 :

Система координат МСК-68, зона 1 Зона № 1

Обозначение характерных точек границ	Координаты, м				Метод определения координат	Формулы, примененные для расчета средней квадратической погрешности определения координат характерных точек границ (Mt), с подставленными в такие формулы значениями и итоговые (вычисленные) значения Mt, м	Описание закрепления точки
	содержатся в Едином государственном реестре недвижимости		определены в результате выполнения комплексных кадастровых работ				
	X	Y	X	Y			
1	2	3	4	5	6	7	8
н4270У	—	—	440 472,24	1 234 072,71	Метод спутниковых геодезических измерений (определений)	√(0,08^2 + 0,06^2) = 0,10	—
н4271У	—	—	440 479,07	1 234 087,00			
н4272У	—	—	440 488,85	1 234 109,06			
н4273У	—	—	440 505,85	1 234 154,88			
н4274У	—	—	440 487,72	1 234 154,19			
н4275У	—	—	440 474,35	1 234 117,43			
н4276У	—	—	440 472,65	1 234 112,71			
н4277У	—	—	440 465,84	1 234 098,07			
н4278У	—	—	440 458,95	1 234 081,35			
н4279У	—	—	440 468,68	1 234 074,39			
н4270У	—	—	440 472,24	1 234 072,71			

2. Сведения о частях границ уточняемого земельного участка с кадастровым номером 68:20:2401005:95 :

Обозначение части границ		Горизонтальное проложение (S), м	Описание прохождения части границ	Сведения о согласовании местоположения границ (согласовано/спорное)
от т.	до т.			
1	2	3	4	5
н4270У	н4271У	15,84	—	согласовано
н4271У	н4272У	24,13		
н4272У	н4273У	48,87		
н4273У	н4274У	18,14		
н4274У	н4275У	39,12		
н4275У	н4276У	5,02		
н4276У	н4277У	16,15		
н4277У	н4278У	18,08		
н4278У	н4279У	11,96		
н4279У	н4270У	3,94		

3. Сведения о характеристиках уточняемого земельного участка с кадастровым номером 68:20:2401005:95 :

№ п/п	Наименование характеристики земельного участка	Значение характеристики
1	2	3
1.	Адрес земельного участка	—
1.1.	Сведения о местоположении земельного участка (при отсутствии адреса) в структурированном в соответствии с федеральной информационной адресной системой виде	—
1.2.	Дополнительные сведения о местоположении земельного участка	—
2.	Площадь земельного участка ± величина погрешности определения (вычисления) площади (Р ± ΔР), м²	1 382 ± 13,00
3.	Формула, примененная для вычисления предельной погрешности определения площади земельного участка, с подставленными значениями и итоговые (вычисленные) значения	3,5*0,10*√(1 382,00) = 13
4.	Площадь земельного участка согласно сведениям Единого государственного реестра недвижимости (Ркад), м²	1 500,00
5.	Оценка расхождения Р и Ркад (Р - Ркад), м²	118
6.	Предельный минимальный и максимальный размеры земельного участка (Рмин и Рмакс), м²	Рмин = 300 Рмакс = 5 000
7.	Вид (виды) разрешенного использования	—

1	2	3
7.1.	Дополнительные сведения об использовании земельного участка	—
8.	Кадастровый или иной государственный учетный номер (инвентарный) здания, сооружения, объекта незавершенного строительства, расположенного на земельном участке	—
9.	Сведения о земельных участках (землях общего пользования, территории общего пользования), посредством которых обеспечивается доступ	Земли общего пользования
10.	Иные сведения	—

4. Пояснения к сведениям об уточняемом земельном участке с кадастровым номером 68:20:2401005:95 :

1.	—

1. Сведения о характерных точках границ уточняемого земельного участка с кадастровым номером 68:20:2401005:111 :

Система координат МСК-68, зона 1 Зона № 1

Обозначение характерных точек границ	Координаты, м				Метод определения координат	Формулы, примененные для расчета средней квадратической погрешности определения координат характерных точек границ (Mt), с подставленными в такие формулы значениями и итоговые (вычисленные) значения Mt, м	Описание закрепления точки
	содержатся в Едином государственном реестре недвижимости		определены в результате выполнения комплексных кадастровых работ				
	X	Y	X	Y			
1	2	3	4	5	6	7	8
н4076У	—	—	441 665,62	1 233 616,11	Метод спутниковых геодезических измерений (определений)	√(0,08^2 + 0,06^2) = 0,10	—
н4077У	—	—	441 676,76	1 233 641,85			
н4078У	—	—	441 644,12	1 233 646,34			
н4079У	—	—	441 590,64	1 233 659,64			
н4080У	—	—	441 583,68	1 233 636,12			
н4076У	—	—	441 665,62	1 233 616,11			

2. Сведения о частях границ уточняемого земельного участка с кадастровым номером 68:20:2401005:111 :

Обозначение части границ		Горизонтальное проложение (S), м	Описание прохождения части границ	Сведения о согласовании местоположения границ (согласовано/спорное)
от т.	до т.			
1	2	3	4	5
н4076У	н4077У	28,05	—	согласовано
н4077У	н4078У	32,95		
н4078У	н4079У	55,11		
н4079У	н4080У	24,53		
н4080У	н4076У	84,35		

3. Сведения о характеристиках уточняемого земельного участка с кадастровым номером 68:20:2401005:111 :

№ п/п	Наименование характеристики земельного участка	Значение характеристики
1	2	3
1.	Адрес земельного участка	—
1.1.	Сведения о местоположении земельного участка (при отсутствии адреса) в структурированном в соответствии с федеральной информационной адресной системой виде	—
1.2.	Дополнительные сведения о местоположении земельного участка	—
2.	Площадь земельного участка ± величина погрешности определения (вычисления) площади (Р ± ΔР), м²	2 144 ± 16,00
3.	Формула, примененная для вычисления предельной погрешности определения площади земельного участка, с подставленными значениями и итоговые (вычисленные) значения	3,5*0,10*√(2 144,00) = 16
4.	Площадь земельного участка согласно сведениям Единого государственного реестра недвижимости (Ркад), м²	2 100,00
5.	Оценка расхождения Р и Ркад (Р - Ркад), м²	44
6.	Предельный минимальный и максимальный размеры земельного участка (Рмин и Рмакс), м²	Рмин = 300 Рмакс = 5 000
7.	Вид (виды) разрешенного использования	—
7.1.	Дополнительные сведения об использовании земельного участка	—
8.	Кадастровый или иной государственный учетный номер (инвентарный) здания, сооружения, объекта незавершенного строительства, расположенного на земельном участке	68:20:2401001:331

1	2	3
9.	Сведения о земельных участках (землях общего пользования, территории общего пользования), посредством которых обеспечивается доступ	Земли общего пользования
10.	Иные сведения	—

4. Пояснения к сведениям об уточняемом земельном участке с кадастровым номером 68:20:2401005:111 :

1.	—

1. Сведения о характерных точках границ уточняемого земельного участка с кадастровым номером 68:20:2401005:115 :

Система координат МСК-68, зона 1 Зона № 1

Обозначение характерных точек границ	Координаты, м				Метод определения координат	Формулы, примененные для расчета средней квадратической погрешности определения координат характерных точек границ (Mt), с подставленными в такие формулы значениями и итоговые (вычисленные) значения Mt, м	Описание закрепления точки
	содержатся в Едином государственном реестре недвижимости		определены в результате выполнения комплексных кадастровых работ				
	X	Y	X	Y			
1	2	3	4	5	6	7	8
н4081У	—	—	441 696,94	1 233 696,19	Метод спутниковых геодезических измерений (определений)	√(0,08^2 + 0,06^2) = 0,10	—
н4082У	—	—	441 699,45	1 233 695,33			
н4083У	—	—	441 711,86	1 233 721,93			
н2802У	—	—	441 718,60	1 233 735,32			
н2814У	—	—	441 717,19	1 233 735,74			
н2813У	—	—	441 704,99	1 233 738,49			
н2812У	—	—	441 690,53	1 233 741,33			
н2811У	—	—	441 641,46	1 233 753,26			

1	2	3	4	5	6	7	8
н2810У	—	—	441 620,19	1 233 757,80	Метод спутниковых геодезических измерений (определений)	√(0,08^2 + 0,06^2) = 0,10	—
н4084У	—	—	441 613,36	1 233 716,77			
н4085У	—	—	441 639,25	1 233 710,28			
н4086У	—	—	441 656,32	1 233 706,47			
н4081У	—	—	441 696,94	1 233 696,19			

2. Сведения о частях границ уточняемого земельного участка с кадастровым номером 68:20:2401005:115 :

Обозначение части границ		Горизонтальное проложение (S), м	Описание прохождения части границ	Сведения о согласовании местоположения границ (согласовано/спорное)
от т.	до т.			
1	2	3	4	5
н4081У	н4082У	2,65	—	согласовано
н4082У	н4083У	29,35		
н4083У	н2802У	14,99		
н2802У	н2814У	1,47		
н2814У	н2813У	12,51		
н2813У	н2812У	14,74		
н2812У	н2811У	50,50		
н2811У	н2810У	21,75		
н2810У	н4084У	41,59		
н4084У	н4085У	26,69		
н4085У	н4086У	17,49		
н4086У	н4081У	41,90		

3. Сведения о характеристиках уточняемого земельного участка с кадастровым номером 68:20:2401005:115 :

№ п/п	Наименование характеристики земельного участка	Значение характеристики
1	2	3

1	2	3
1.	Адрес земельного участка	—
1.1.	Сведения о местоположении земельного участка (при отсутствии адреса) в структурированном в соответствии с федеральной информационной адресной системой виде	—
1.2.	Дополнительные сведения о местоположении земельного участка	—
2.	Площадь земельного участка ± величина погрешности определения (вычисления) площади (Р ± ΔР), м²	4 000 ± 22,00
3.	Формула, примененная для вычисления предельной погрешности определения площади земельного участка, с подставленными значениями и итоговые (вычисленные) значения	3,5*0,10*√(4 000,00) = 22
4.	Площадь земельного участка согласно сведениям Единого государственного реестра недвижимости (Ркад), м²	4 000,00
5.	Оценка расхождения Р и Ркад (Р - Ркад), м²	0
6.	Предельный минимальный и максимальный размеры земельного участка (Рмин и Рмакс), м²	Рмин = 300 Рмакс = 5 000
7.	Вид (виды) разрешенного использования	—
7.1.	Дополнительные сведения об использовании земельного участка	—
8.	Кадастровый или иной государственный учетный номер (инвентарный) здания, сооружения, объекта незавершенного строительства, расположенного на земельном участке	68:20:2401003:197
9.	Сведения о земельных участках (землях общего пользования, территории общего пользования), посредством которых обеспечивается доступ	Земли общего пользования
10.	Иные сведения	—
4. Пояснения к сведениям об уточняемом земельном участке с кадастровым номером 68:20:2401005:115 :		
1.	—	

1. Сведения о характерных точках границ уточняемого земельного участка с кадастровым номером 68:20:2401005:119 :

Система координат МСК-68, зона 1 Зона № 1

Обозначение характерных точек границ	Координаты, м				Метод определения координат	Формулы, примененные для расчета средней квадратической погрешности определения координат характерных точек границ (Mt), с подставленными в такие формулы значениями и итоговые (вычисленные) значения Mt, м	Описание закрепления точки
	содержатся в Едином государственном реестре недвижимости		определены в результате выполнения комплексных кадастровых работ				
	X	Y	X	Y			
1	2	3	4	5	6	7	8
н4087У	—	—	441 712,41	1 233 806,04	Метод спутниковых геодезических измерений (определений)	√(0,08^2 + 0,06^2) = 0,10	—
н4088У	—	—	441 732,26	1 233 807,31			
н4089У	—	—	441 724,46	1 233 836,36			
н4090У	—	—	441 708,98	1 233 839,14			
н4087У	—	—	441 712,41	1 233 806,04			

2. Сведения о частях границ уточняемого земельного участка с кадастровым номером 68:20:2401005:119 :

Обозначение части границ		Горизонтальное проложение (S), м	Описание прохождения части границ	Сведения о согласовании местоположения границ (согласовано/спорное)
от т.	до т.			
1	2	3	4	5
н4087У	н4088У	19,89	—	согласовано
н4088У	н4089У	30,08		
н4089У	н4090У	15,73		
н4090У	н4087У	33,28		

3. Сведения о характеристиках уточняемого земельного участка с кадастровым номером 68:20:2401005:119 :

№ п/п	Наименование характеристики земельного участка	Значение характеристики
1	2	3

1	2	3
1.	Адрес земельного участка	—
1.1.	Сведения о местоположении земельного участка (при отсутствии адреса) в структурированном в соответствии с федеральной информационной адресной системой виде	—
1.2.	Дополнительные сведения о местоположении земельного участка	—
2.	Площадь земельного участка ± величина погрешности определения (вычисления) площади (Р ± ΔР), м²	545 ± 8,00
3.	Формула, примененная для вычисления предельной погрешности определения площади земельного участка, с подставленными значениями и итоговые (вычисленные) значения	3,5*0,10*√(545,00) = 8
4.	Площадь земельного участка согласно сведениям Единого государственного реестра недвижимости (Ркад), м²	500,00
5.	Оценка расхождения Р и Ркад (Р - Ркад), м²	45
6.	Предельный минимальный и максимальный размеры земельного участка (Рмин и Рмакс), м²	Рмин = 300 Рмакс = 5 000
7.	Вид (виды) разрешенного использования	—
7.1.	Дополнительные сведения об использовании земельного участка	—
8.	Кадастровый или иной государственный учетный номер (инвентарный) здания, сооружения, объекта незавершенного строительства, расположенного на земельном участке	—
9.	Сведения о земельных участках (землях общего пользования, территории общего пользования), посредством которых обеспечивается доступ	Земли общего пользования
10.	Иные сведения	Границы уточняемого земельного участка 68:20:2401005:119 пересекают границы кадастрового квартала 68:20:2401003, но большей частью расположены в пределах данного квартала
4. Пояснения к сведениям об уточняемом земельном участке с кадастровым номером 68:20:2401005:119 :		
1.	—	

1. Сведения о характерных точках границ уточняемого земельного участка с кадастровым номером 68:20:2401005:120 :

Система координат МСК-68, зона 1 Зона № 1

Обозначение характерных точек границ	Координаты, м				Метод определения координат	Формулы, примененные для расчета средней квадратической погрешности определения координат характерных точек границ (Mt), с подставленными в такие формулы значениями и итоговые (вычисленные) значения Mt, м	Описание закрепления точки
	содержатся в Едином государственном реестре недвижимости		определены в результате выполнения комплексных кадастровых работ				
	X	Y	X	Y			
1	2	3	4	5	6	7	8
н4091У	—	—	441 714,75	1 233 783,55	Метод спутниковых геодезических измерений (определений)	√(0,08^2 + 0,06^2) = 0,10	—
н4087У	—	—	441 712,41	1 233 806,04			
н4090У	—	—	441 708,98	1 233 839,14			
н4092У	—	—	441 676,41	1 233 845,02			
н4093У	—	—	441 672,89	1 233 782,26			
н4091У	—	—	441 714,75	1 233 783,55			

2. Сведения о частях границ уточняемого земельного участка с кадастровым номером 68:20:2401005:120 :

Обозначение части границ		Горизонтальное проложение (S), м	Описание прохождения части границ	Сведения о согласовании местоположения границ (согласовано/спорное)
от т.	до т.			
1	2	3	4	5
н4091У	н4087У	22,61	—	согласовано
н4087У	н4090У	33,28		
н4090У	н4092У	33,10		
н4092У	н4093У	62,86		
н4093У	н4091У	41,88		

3. Сведения о характеристиках уточняемого земельного участка с кадастровым номером 68:20:2401005:120 :

№ п/п	Наименование характеристики земельного участка	Значение характеристики
1	2	3

1	2	3
1.	Адрес земельного участка	—
1.1.	Сведения о местоположении земельного участка (при отсутствии адреса) в структурированном в соответствии с федеральной информационной адресной системой виде	—
1.2.	Дополнительные сведения о местоположении земельного участка	—
2.	Площадь земельного участка ± величина погрешности определения (вычисления) площади (Р ± ΔР), м²	2 199 ± 16,00
3.	Формула, примененная для вычисления предельной погрешности определения площади земельного участка, с подставленными значениями и итоговые (вычисленные) значения	3,5*0,10*√(2 199,00) = 16
4.	Площадь земельного участка согласно сведениям Единого государственного реестра недвижимости (Ркад), м²	2 200,00
5.	Оценка расхождения Р и Ркад (Р - Ркад), м²	1
6.	Предельный минимальный и максимальный размеры земельного участка (Рмин и Рмакс), м²	Рмин = 300 Рмакс = 5 000
7.	Вид (виды) разрешенного использования	—
7.1.	Дополнительные сведения об использовании земельного участка	—
8.	Кадастровый или иной государственный учетный номер (инвентарный) здания, сооружения, объекта незавершенного строительства, расположенного на земельном участке	68:20:2401005:370
9.	Сведения о земельных участках (землях общего пользования, территории общего пользования), посредством которых обеспечивается доступ	Земли общего пользования
10.	Иные сведения	—
4. Пояснения к сведениям об уточняемом земельном участке с кадастровым номером 68:20:2401005:120 :		
1.	—	

1. Сведения о характерных точках границ уточняемого земельного участка с кадастровым номером 68:20:2401005:121 :

Система координат МСК-68, зона 1 Зона № 1

Обозначение характерных точек границ	Координаты, м				Метод определения координат	Формулы, примененные для расчета средней квадратической погрешности определения координат характерных точек границ (Mt), с подставленными в такие формулы значениями и итоговые (вычисленные) значения Mt, м	Описание закрепления точки
	содержатся в Едином государственном реестре недвижимости		определены в результате выполнения комплексных кадастровых работ				
	X	Y	X	Y			
1	2	3	4	5	6	7	8
н2807У	—	—	441 672,52	1 233 773,01	Метод спутниковых геодезических измерений (определений)	√(0,08^2 + 0,06^2) = 0,10	—
н4093У	—	—	441 672,89	1 233 782,26			
н4092У	—	—	441 676,41	1 233 845,02			
н4094У	—	—	441 616,02	1 233 845,32			
н4095У	—	—	441 615,13	1 233 785,19			
н2808У	—	—	441 618,29	1 233 784,56			
н2807У	—	—	441 672,52	1 233 773,01			

2. Сведения о частях границ уточняемого земельного участка с кадастровым номером 68:20:2401005:121 :

Обозначение части границ		Горизонтальное проложение (S), м	Описание прохождения части границ	Сведения о согласовании местоположения границ (согласовано/спорное)
от т.	до т.			
1	2	3	4	5
н2807У	н4093У	9,26	—	согласовано
н4093У	н4092У	62,86		
н4092У	н4094У	60,39		
н4094У	н4095У	60,14		
н4095У	н2808У	3,22		
н2808У	н2807У	55,45		

3. Сведения о характеристиках уточняемого земельного участка с кадастровым номером 68:20:2401005:121 :		
№ п/п	Наименование характеристики земельного участка	Значение характеристики
1	2	3
1.	Адрес земельного участка	—
1.1.	Сведения о местоположении земельного участка (при отсутствии адреса) в структурированном в соответствии с федеральной информационной адресной системой виде	—
1.2.	Дополнительные сведения о местоположении земельного участка	—
2.	Площадь земельного участка ± величина погрешности определения (вычисления) площади (Р ± ΔР), м²	3 900 ± 22,00
3.	Формула, примененная для вычисления предельной погрешности определения площади земельного участка, с подставленными значениями и итоговые (вычисленные) значения	3,5*0,10*√(3 900,00) = 22
4.	Площадь земельного участка согласно сведениям Единого государственного реестра недвижимости (Ркад), м²	3 900,00
5.	Оценка расхождения Р и Ркад (Р - Ркад), м²	0
6.	Предельный минимальный и максимальный размеры земельного участка (Рмин и Рмакс), м²	Рмин = 300 Рмакс = 5 000
7.	Вид (виды) разрешенного использования	—
7.1.	Дополнительные сведения об использовании земельного участка	—
8.	Кадастровый или иной государственный учетный номер (инвентарный) здания, сооружения, объекта незавершенного строительства, расположенного на земельном участке	68:20:2401005:258
9.	Сведения о земельных участках (землях общего пользования, территории общего пользования), посредством которых обеспечивается доступ	Земли общего пользования
10.	Иные сведения	—
4. Пояснения к сведениям об уточняемом земельном участке с кадастровым номером 68:20:2401005:121 :		
1.	—	

1. Сведения о характерных точках границ уточняемого земельного участка с кадастровым номером 68:20:2401005:123 :

Система координат МСК-68, зона 1 Зона № 1

Обозначение характерных точек границ	Координаты, м				Метод определения координат	Формулы, примененные для расчета средней квадратической погрешности определения координат характерных точек границ (Mt), с подставленными в такие формулы значениями и итоговые (вычисленные) значения Mt, м	Описание закрепления точки
	содержатся в Едином государственном реестре недвижимости		определены в результате выполнения комплексных кадастровых работ				
	X	Y	X	Y			
1	2	3	4	5	6	7	8
н4096У	—	—	441 555,87	1 233 810,21	Метод спутниковых геодезических измерений (определений)	√(0,08^2 + 0,06^2) = 0,10	—
н4097У	—	—	441 588,47	1 233 816,97			
н4098У	—	—	441 587,03	1 233 855,85			
н4099У	—	—	441 545,77	1 233 860,20			
н4100У	—	—	441 546,07	1 233 848,42			
н4096У	—	—	441 555,87	1 233 810,21			

2. Сведения о частях границ уточняемого земельного участка с кадастровым номером 68:20:2401005:123 :

Обозначение части границ		Горизонтальное проложение (S), м	Описание прохождения части границ	Сведения о согласовании местоположения границ (согласовано/спорное)
от т.	до т.			
1	2	3	4	5
н4096У	н4097У	33,29	—	согласовано
н4097У	н4098У	38,91		
н4098У	н4099У	41,49		
н4099У	н4100У	11,78		
н4100У	н4096У	39,45		

3. Сведения о характеристиках уточняемого земельного участка с кадастровым номером 68:20:2401005:123 :

№ п/п	Наименование характеристики земельного участка	Значение характеристики
1	2	3

1	2	3
1.	Адрес земельного участка	—
1.1.	Сведения о местоположении земельного участка (при отсутствии адреса) в структурированном в соответствии с федеральной информационной адресной системой виде	—
1.2.	Дополнительные сведения о местоположении земельного участка	—
2.	Площадь земельного участка ± величина погрешности определения (вычисления) площади (Р ± ΔР), м²	1 700 ± 14,00
3.	Формула, примененная для вычисления предельной погрешности определения площади земельного участка, с подставленными значениями и итоговые (вычисленные) значения	3,5*0,10*√(1 700,00) = 14
4.	Площадь земельного участка согласно сведениям Единого государственного реестра недвижимости (Ркад), м²	1 700,00
5.	Оценка расхождения Р и Ркад (Р - Ркад), м²	0
6.	Предельный минимальный и максимальный размеры земельного участка (Рмин и Рмакс), м²	Рмин = 300 Рмакс = 5 000
7.	Вид (виды) разрешенного использования	—
7.1.	Дополнительные сведения об использовании земельного участка	—
8.	Кадастровый или иной государственный учетный номер (инвентарный) здания, сооружения, объекта незавершенного строительства, расположенного на земельном участке	—
9.	Сведения о земельных участках (землях общего пользования, территории общего пользования), посредством которых обеспечивается доступ	Земли общего пользования
10.	Иные сведения	—
4. Пояснения к сведениям об уточняемом земельном участке с кадастровым номером 68:20:2401005:123 :		
1.	—	

1. Сведения о характерных точках границ уточняемого земельного участка с кадастровым номером 68:20:2401005:125 :

Система координат МСК-68, зона 1 Зона № 1

Обозначение характерных точек границ	Координаты, м				Метод определения координат	Формулы, примененные для расчета средней квадратической погрешности определения координат характерных точек границ (Mt), с подставленными в такие формулы значениями и итоговые (вычисленные) значения Mt, м	Описание закрепления точки
	содержатся в Едином государственном реестре недвижимости		определены в результате выполнения комплексных кадастровых работ				
	X	Y	X	Y			
1	2	3	4	5	6	7	8
н2823У	—	—	441 553,31	1 233 750,76	Метод спутниковых геодезических измерений (определений)	√(0,08^2 + 0,06^2) = 0,10	—
н4101У	—	—	441 570,16	1 233 754,52			
н4096У	—	—	441 555,87	1 233 810,21			
н4100У	—	—	441 546,07	1 233 848,42			
н4099У	—	—	441 545,77	1 233 860,20			
н2826У	—	—	441 528,58	1 233 860,74			
н2825У	—	—	441 529,19	1 233 854,75			
н2824У	—	—	441 530,10	1 233 848,33			
н2823У	—	—	441 553,31	1 233 750,76			

2. Сведения о частях границ уточняемого земельного участка с кадастровым номером 68:20:2401005:125 :

Обозначение части границ		Горизонтальное проложение (S), м	Описание прохождения части границ	Сведения о согласовании местоположения границ (согласовано/спорное)
от т.	до т.			
1	2	3	4	5
н2823У	н4101У	17,26	—	согласовано
н4101У	н4096У	57,49		

1	2	3	4	5
н4096У	н4100У	39,45	—	согласовано
н4100У	н4099У	11,78		
н4099У	н2826У	17,20		
н2826У	н2825У	6,02		
н2825У	н2824У	6,48		
н2824У	н2823У	100,29		

3. Сведения о характеристиках уточняемого земельного участка с кадастровым номером 68:20:2401005:125 :

№ п/п	Наименование характеристики земельного участка	Значение характеристики
1	2	3
1.	Адрес земельного участка	—
1.1.	Сведения о местоположении земельного участка (при отсутствии адреса) в структурированном в соответствии с федеральной информационной адресной системой виде	—
1.2.	Дополнительные сведения о местоположении земельного участка	—
2.	Площадь земельного участка ± величина погрешности определения (вычисления) площади (Р ± ΔР), м²	1 818 ± 15,00
3.	Формула, примененная для вычисления предельной погрешности определения площади земельного участка, с подставленными значениями и итоговые (вычисленные) значения	3,5*0,10*√(1 818,00) = 15
4.	Площадь земельного участка согласно сведениям Единого государственного реестра недвижимости (Ркад), м²	1 800,00
5.	Оценка расхождения Р и Ркад (Р - Ркад), м²	18
6.	Предельный минимальный и максимальный размеры земельного участка (Рмин и Рмакс), м²	Рмин = 300 Рмакс = 5 000
7.	Вид (виды) разрешенного использования	—
7.1.	Дополнительные сведения об использовании земельного участка	—
8.	Кадастровый или иной государственный учетный номер (инвентарный) здания, сооружения, объекта незавершенного строительства, расположенного на земельном участке	68:20:2401001:167
9.	Сведения о земельных участках (землях общего пользования, территории общего пользования), посредством которых обеспечивается доступ	Земли общего пользования
10.	Иные сведения	—

4. Пояснения к сведениям об уточняемом земельном участке с кадастровым номером 68:20:2401005:125 :

1.	—

1. Сведения о характерных точках границ уточняемого земельного участка с кадастровым номером 68:20:2401005:126 :

Система координат МСК-68, зона 1 Зона № 1

Обозначение характерных точек границ	Координаты, м				Метод определения координат	Формулы, примененные для расчета средней квадратической погрешности определения координат характерных точек границ (Mt), с подставленными в такие формулы значениями и итоговые (вычисленные) значения Mt, м	Описание закрепления точки
	содержатся в Едином государственном реестре недвижимости		определены в результате выполнения комплексных кадастровых работ				
	X	Y	X	Y			
1	2	3	4	5	6	7	8
н2822У	—	—	441 541,23	1 233 748,31	Метод спутниковых геодезических измерений (определений)	√(0,08^2 + 0,06^2) = 0,10	—
н2828У	—	—	441 516,90	1 233 839,86			
н2827У	—	—	441 513,47	1 233 861,11			
н1022У	—	—	441 492,20	1 233 861,03			
н1021У	—	—	441 493,46	1 233 854,32			
н1020У	—	—	441 493,99	1 233 853,89			
н1019У	—	—	441 494,52	1 233 847,76			
н1018У	—	—	441 496,08	1 233 847,71			
н1017У	—	—	441 496,24	1 233 839,10			
н1016У	—	—	441 513,83	1 233 772,59			
н4102У	—	—	441 520,98	1 233 744,19			

1	2	3	4	5	6	7	8
н2822У	—	—	441 541,23	1 233 748,31	Метод спутниковых геодезических измерений (определений)	√(0,08^2 + 0,06^2) = 0,10	—

2. Сведения о частях границ уточняемого земельного участка с кадастровым номером 68:20:2401005:126 :

Обозначение части границ		Горизонтальное проложение (S), м	Описание прохождения части границ	Сведения о согласовании местоположения границ (согласовано/спорное)
от т.	до т.			
1	2	3	4	5
н2822У	н2828У	94,73	—	согласовано
н2828У	н2827У	21,53		
н2827У	н1022У	21,27		
н1022У	н1021У	6,83		
н1021У	н1020У	0,68		
н1020У	н1019У	6,15		
н1019У	н1018У	1,56		
н1018У	н1017У	8,61		
н1017У	н1016У	68,80		
н1016У	н4102У	29,29		
н4102У	н2822У	20,66		

3. Сведения о характеристиках уточняемого земельного участка с кадастровым номером 68:20:2401005:126 :

№ п/п	Наименование характеристики земельного участка	Значение характеристики
1	2	3
1.	Адрес земельного участка	—
1.1.	Сведения о местоположении земельного участка (при отсутствии адреса) в структурированном в соответствии с федеральной информационной адресной системой виде	—
1.2.	Дополнительные сведения о местоположении земельного участка	—
2.	Площадь земельного участка ± величина погрешности определения (вычисления) площади (Р ± ΔР), м²	2 402 ± 17,00
3.	Формула, примененная для вычисления предельной погрешности определения площади земельного участка, с подставленными значениями и итоговые (вычисленные) значения	3,5*0,10*√(2 402,00) = 17
4.	Площадь земельного участка согласно сведениям Единого государственного реестра недвижимости (Ркад), м²	2 600,00

1	2	3
5.	Оценка расхождения Р и Ркад (Р - Ркад), м²	198
6.	Предельный минимальный и максимальный размеры земельного участка (Рмин и Рмакс), м²	Рмин = 300 Рмакс = 5 000
7.	Вид (виды) разрешенного использования	—
7.1.	Дополнительные сведения об использовании земельного участка	—
8.	Кадастровый или иной государственный учетный номер (инвентарный) здания, сооружения, объекта незавершенного строительства, расположенного на земельном участке	—
9.	Сведения о земельных участках (землях общего пользования, территории общего пользования), посредством которых обеспечивается доступ	Земли общего пользования
10.	Иные сведения	—

4. Пояснения к сведениям об уточняемом земельном участке с кадастровым номером 68:20:2401005:126 :

1.	—

1. Сведения о характерных точках границ уточняемого земельного участка с кадастровым номером 68:20:2401005:128 :

Система координат МСК-68, зона 1 Зона № 1

Обозначение характерных точек границ	Координаты, м				Метод определения координат	Формулы, примененные для расчета средней квадратической погрешности определения координат характерных точек границ (Mt), с подставленными в такие формулы значениями и итоговые (вычисленные) значения Mt, м	Описание закрепления точки
	содержатся в Едином государственном реестре недвижимости		определены в результате выполнения комплексных кадастровых работ				
	X	Y	X	Y			
1	2	3	4	5	6	7	8
н4103У	—	—	441 452,43	1 233 779,14	Метод спутниковых геодезических измерений (определений)	√(0,08^2 + 0,06^2) = 0,10	—
н4104У	—	—	441 459,84	1 233 780,33			
н4105У	—	—	441 445,75	1 233 851,97			
н4106У	—	—	441 429,01	1 233 849,57			

1	2	3	4	5	6	7	8
н4107У	—	—	441 430,98	1 233 835,74	Метод спутниковых геодезических измерений (определений)	√(0,08^2 + 0,06^2) = 0,10	—
н4108У	—	—	441 416,02	1 233 832,73			
н4109У	—	—	441 419,31	1 233 814,95			
н4110У	—	—	441 427,95	1 233 779,34			
н4111У	—	—	441 440,11	1 233 780,06			
н4103У	—	—	441 452,43	1 233 779,14			

2. Сведения о частях границ уточняемого земельного участка с кадастровым номером 68:20:2401005:128 :

Обозначение части границ		Горизонтальное проложение (S), м	Описание прохождения части границ	Сведения о согласовании местоположения границ (согласовано/спорное)
от т.	до т.			
1	2	3	4	5
н4103У	н4104У	7,50	—	согласовано
н4104У	н4105У	73,01		
н4105У	н4106У	16,91		
н4106У	н4107У	13,97		
н4107У	н4108У	15,26		
н4108У	н4109У	18,08		
н4109У	н4110У	36,64		
н4110У	н4111У	12,18		
н4111У	н4103У	12,35		

3. Сведения о характеристиках уточняемого земельного участка с кадастровым номером 68:20:2401005:128 :

№ п/п	Наименование характеристики земельного участка	Значение характеристики
1	2	3
1.	Адрес земельного участка	—
1.1.	Сведения о местоположении земельного участка (при отсутствии адреса) в структурированном в соответствии с федеральной информационной адресной системой виде	—
1.2.	Дополнительные сведения о местоположении земельного участка	—

1	2	3
2.	Площадь земельного участка ± величина погрешности определения (вычисления) площади (Р ± ΔР), м²	2 100 ± 16,00
3.	Формула, примененная для вычисления предельной погрешности определения площади земельного участка, с подставленными значениями и итоговые (вычисленные) значения	3,5*0,10*√(2 100,00) = 16
4.	Площадь земельного участка согласно сведениям Единого государственного реестра недвижимости (Ркад), м²	2 100,00
5.	Оценка расхождения Р и Ркад (Р - Ркад), м²	0
6.	Предельный минимальный и максимальный размеры земельного участка (Рмин и Рмакс), м²	Рмин = 300 Рмакс = 5 000
7.	Вид (виды) разрешенного использования	—
7.1.	Дополнительные сведения об использовании земельного участка	—
8.	Кадастровый или иной государственный учетный номер (инвентарный) здания, сооружения, объекта незавершенного строительства, расположенного на земельном участке	68:20:2401003:211
9.	Сведения о земельных участках (землях общего пользования, территории общего пользования), посредством которых обеспечивается доступ	Земли общего пользования
10.	Иные сведения	—

4. Пояснения к сведениям об уточняемом земельном участке с кадастровым номером 68:20:2401005:128 :

1.	—

1. Сведения о характерных точках границ уточняемого земельного участка с кадастровым номером 68:20:2401005:134 :

Система координат МСК-68, зона 1 Зона № 1

Обозначение характерных точек границ	Координаты, м				Метод определения координат	Формулы, примененные для расчета средней квадратической погрешности определения координат характерных точек границ (Mt), с подставленными в такие формулы значениями и итоговые (вычисленные) значения Mt, м	Описание закрепления точки
	содержатся в Едином государственном реестре недвижимости		определены в результате выполнения комплексных кадастровых работ				
	X	Y	X	Y			
1	2	3	4	5	6	7	8

1	2	3	4	5	6	7	8
н2905У	—	—	441 495,73	1 233 873,00	Метод спутниковых геодезических измерений (определений)	√(0,08^2 + 0,06^2) = 0,10	—
н4112У	—	—	441 512,44	1 233 873,22			
н4113У	—	—	441 509,83	1 233 904,29			
н4114У	—	—	441 509,06	1 233 917,92			
н2907У	—	—	441 491,15	1 233 919,03			
н2906У	—	—	441 491,78	1 233 903,00			
н2905У	—	—	441 495,73	1 233 873,00			

2. Сведения о частях границ уточняемого земельного участка с кадастровым номером 68:20:2401005:134 :

Обозначение части границ		Горизонтальное проложение (S), м	Описание прохождения части границ	Сведения о согласовании местоположения границ (согласовано/спорное)
от т.	до т.			
1	2	3	4	5
н2905У	н4112У	16,71	—	согласовано
н4112У	н4113У	31,18		
н4113У	н4114У	13,65		
н4114У	н2907У	17,94		
н2907У	н2906У	16,04		
н2906У	н2905У	30,26		

3. Сведения о характеристиках уточняемого земельного участка с кадастровым номером 68:20:2401005:134 :

№ п/п	Наименование характеристики земельного участка	Значение характеристики
1	2	3
1.	Адрес земельного участка	—
1.1.	Сведения о местоположении земельного участка (при отсутствии адреса) в структурированном в соответствии с федеральной информационной адресной системой виде	—
1.2.	Дополнительные сведения о местоположении земельного участка	—

1	2	3
2.	Площадь земельного участка ± величина погрешности определения (вычисления) площади (Р ± ΔР), м²	800 ± 10,00
3.	Формула, примененная для вычисления предельной погрешности определения площади земельного участка, с подставленными значениями и итоговые (вычисленные) значения	3,5*0,10*√(800,00) = 10
4.	Площадь земельного участка согласно сведениям Единого государственного реестра недвижимости (Ркад), м²	800,00
5.	Оценка расхождения Р и Ркад (Р - Ркад), м²	0
6.	Предельный минимальный и максимальный размеры земельного участка (Рмин и Рмакс), м²	Рмин = 300 Рмакс = 5 000
7.	Вид (виды) разрешенного использования	—
7.1.	Дополнительные сведения об использовании земельного участка	—
8.	Кадастровый или иной государственный учетный номер (инвентарный) здания, сооружения, объекта незавершенного строительства, расположенного на земельном участке	68:20:2401003:204
9.	Сведения о земельных участках (землях общего пользования, территории общего пользования), посредством которых обеспечивается доступ	Земли общего пользования
10.	Иные сведения	—

4. Пояснения к сведениям об уточняемом земельном участке с кадастровым номером 68:20:2401005:134 :

1.	—

1. Сведения о характерных точках границ уточняемого земельного участка с кадастровым номером 68:20:2401005:135 :

Система координат МСК-68, зона 1 Зона № 1

Обозначение характерных точек границ	Координаты, м				Метод определения координат	Формулы, примененные для расчета средней квадратической погрешности определения координат характерных точек границ (Mt), с подставленными в такие формулы значениями и итоговые (вычисленные) значения Mt, м	Описание закрепления точки
	содержатся в Едином государственном реестре недвижимости		определены в результате выполнения комплексных кадастровых работ				
	X	Y	X	Y			
1	2	3	4	5	6	7	8

1	2	3	4	5	6	7	8
н4112У	—	—	441 512,44	1 233 873,22	Метод спутниковых геодезических измерений (определений)	√(0,08^2 + 0,06^2) = 0,10	—
н4115У	—	—	441 529,66	1 233 872,75			
н4116У	—	—	441 537,55	1 233 872,12			
н4117У	—	—	441 537,67	1 233 916,61			
н4118У	—	—	441 527,60	1 233 917,21			
н4114У	—	—	441 509,06	1 233 917,92			
н4113У	—	—	441 509,83	1 233 904,29			
н4112У	—	—	441 512,44	1 233 873,22			

2. Сведения о частях границ уточняемого земельного участка с кадастровым номером 68:20:2401005:135 :

Обозначение части границ		Горизонтальное проложение (S), м	Описание прохождения части границ	Сведения о согласовании местоположения границ (согласовано/спорное)
от т.	до т.			
1	2	3	4	5
н4112У	н4115У	17,23	—	согласовано
н4115У	н4116У	7,92		
н4116У	н4117У	44,49		
н4117У	н4118У	10,09		
н4118У	н4114У	18,55		
н4114У	н4113У	13,65		
н4113У	н4112У	31,18		

3. Сведения о характеристиках уточняемого земельного участка с кадастровым номером 68:20:2401005:135 :

№ п/п	Наименование характеристики земельного участка	Значение характеристики
1	2	3

1	2	3
1.	Адрес земельного участка	—
1.1.	Сведения о местоположении земельного участка (при отсутствии адреса) в структурированном в соответствии с федеральной информационной адресной системой виде	—
1.2.	Дополнительные сведения о местоположении земельного участка	—
2.	Площадь земельного участка ± величина погрешности определения (вычисления) площади (Р ± ΔР), м²	1 200 ± 12,00
3.	Формула, примененная для вычисления предельной погрешности определения площади земельного участка, с подставленными значениями и итоговые (вычисленные) значения	3,5*0,10*√(1 200,00) = 12
4.	Площадь земельного участка согласно сведениям Единого государственного реестра недвижимости (Ркад), м²	1 200,00
5.	Оценка расхождения Р и Ркад (Р - Ркад), м²	0
6.	Предельный минимальный и максимальный размеры земельного участка (Рмин и Рмакс), м²	Рмин = 300 Рмакс = 5 000
7.	Вид (виды) разрешенного использования	—
7.1.	Дополнительные сведения об использовании земельного участка	—
8.	Кадастровый или иной государственный учетный номер (инвентарный) здания, сооружения, объекта незавершенного строительства, расположенного на земельном участке	68:20:2401001:169
9.	Сведения о земельных участках (землях общего пользования, территории общего пользования), посредством которых обеспечивается доступ	Земли общего пользования
10.	Иные сведения	—
4. Пояснения к сведениям об уточняемом земельном участке с кадастровым номером 68:20:2401005:135 :		
1.	—	

1. Сведения о характерных точках границ уточняемого земельного участка с кадастровым номером 68:20:2401005:137 :

Система координат МСК-68, зона 1 Зона № 1

Обозначение характерных точек границ	Координаты, м				Метод определения координат	Формулы, примененные для расчета средней квадратической погрешности определения координат характерных точек границ (Mt), с подставленными в такие формулы значениями и итоговые (вычисленные) значения Mt, м	Описание закрепления точки
	содержатся в Едином государственном реестре недвижимости		определены в результате выполнения комплексных кадастровых работ				
	X	Y	X	Y			
1	2	3	4	5	6	7	8
н4094У	—	—	441 616,02	1 233 845,32	Метод спутниковых геодезических измерений (определений)	√(0,08^2 + 0,06^2) = 0,10	—
н4119У	—	—	441 596,69	1 233 845,75			
н4120У	—	—	441 597,03	1 233 788,38			
н4095У	—	—	441 615,13	1 233 785,19			
н4094У	—	—	441 616,02	1 233 845,32			

2. Сведения о частях границ уточняемого земельного участка с кадастровым номером 68:20:2401005:137 :

Обозначение части границ		Горизонтальное проложение (S), м	Описание прохождения части границ	Сведения о согласовании местоположения границ (согласовано/спорное)
от т.	до т.			
1	2	3	4	5
н4094У	н4119У	19,33	—	согласовано
н4119У	н4120У	57,37		
н4120У	н4095У	18,38		
н4095У	н4094У	60,14		

3. Сведения о характеристиках уточняемого земельного участка с кадастровым номером 68:20:2401005:137 :

№ п/п	Наименование характеристики земельного участка	Значение характеристики
1	2	3

1	2	3
1.	Адрес земельного участка	—
1.1.	Сведения о местоположении земельного участка (при отсутствии адреса) в структурированном в соответствии с федеральной информационной адресной системой виде	—
1.2.	Дополнительные сведения о местоположении земельного участка	—
2.	Площадь земельного участка ± величина погрешности определения (вычисления) площади (Р ± ΔР), м²	1 100 ± 12,00
3.	Формула, примененная для вычисления предельной погрешности определения площади земельного участка, с подставленными значениями и итоговые (вычисленные) значения	3,5*0,10*√(1 100,00) = 12
4.	Площадь земельного участка согласно сведениям Единого государственного реестра недвижимости (Ркад), м²	1 100,00
5.	Оценка расхождения Р и Ркад (Р - Ркад), м²	0
6.	Предельный минимальный и максимальный размеры земельного участка (Рмин и Рмакс), м²	Рмин = 300 Рмакс = 5 000
7.	Вид (виды) разрешенного использования	—
7.1.	Дополнительные сведения об использовании земельного участка	—
8.	Кадастровый или иной государственный учетный номер (инвентарный) здания, сооружения, объекта незавершенного строительства, расположенного на земельном участке	—
9.	Сведения о земельных участках (землях общего пользования, территории общего пользования), посредством которых обеспечивается доступ	Земли общего пользования
10.	Иные сведения	—
4. Пояснения к сведениям об уточняемом земельном участке с кадастровым номером 68:20:2401005:137 :		
1.	—	

1. Сведения о характерных точках границ уточняемого земельного участка с кадастровым номером 68:20:2401005:144 :

Система координат МСК-68, зона 1 Зона № 1

Обозначение характерных точек границ	Координаты, м				Метод определения координат	Формулы, примененные для расчета средней квадратической погрешности определения координат характерных точек границ (Mt), с подставленными в такие формулы значениями и итоговые (вычисленные) значения Mt, м	Описание закрепления точки
	содержатся в Едином государственном реестре недвижимости		определены в результате выполнения комплексных кадастровых работ				
	X	Y	X	Y			
1	2	3	4	5	6	7	8
н2790У	—	—	441 308,28	1 233 691,67	Метод спутниковых геодезических измерений (определений)	√(0,08^2 + 0,06^2) = 0,10	—
н4130У	—	—	441 307,36	1 233 667,06			
н4131У	—	—	441 310,90	1 233 661,57			
н4132У	—	—	441 334,27	1 233 659,07			
н4133У	—	—	441 406,07	1 233 650,64			
н4134У	—	—	441 407,97	1 233 684,45			
н4135У	—	—	441 372,50	1 233 686,81			
н4136У	—	—	441 356,63	1 233 688,38			
н1743У	—	—	441 356,11	1 233 696,65			
н2785У	—	—	441 329,40	1 233 692,63			
н2784У	—	—	441 329,49	1 233 690,90			
н2790У	—	—	441 308,28	1 233 691,67			

2. Сведения о частях границ уточняемого земельного участка с кадастровым номером 68:20:2401005:144 :

Обозначение части границ		Горизонтальное проложение (S), м	Описание прохождения части границ	Сведения о согласовании местоположения границ (согласовано/спорное)
от т.	до т.			
1	2	3	4	5
н2790У	н4130У	24,63	—	согласовано
н4130У	н4131У	6,53		
н4131У	н4132У	23,50		
н4132У	н4133У	72,29		
н4133У	н4134У	33,86		
н4134У	н4135У	35,55		
н4135У	н4136У	15,95		
н4136У	н1743У	8,29		
н1743У	н2785У	27,01		
н2785У	н2784У	1,73		
н2784У	н2790У	21,22		

3. Сведения о характеристиках уточняемого земельного участка с кадастровым номером 68:20:2401005:144 :

№ п/п	Наименование характеристики земельного участка	Значение характеристики
1	2	3
1.	Адрес земельного участка	—
1.1.	Сведения о местоположении земельного участка (при отсутствии адреса) в структурированном в соответствии с федеральной информационной адресной системой виде	—
1.2.	Дополнительные сведения о местоположении земельного участка	—
2.	Площадь земельного участка ± величина погрешности определения (вычисления) площади (Р ± ΔР), м²	3 300 ± 20,00
3.	Формула, примененная для вычисления предельной погрешности определения площади земельного участка, с подставленными значениями и итоговые (вычисленные) значения	3,5*0,10*√(3 300,00) = 20
4.	Площадь земельного участка согласно сведениям Единого государственного реестра недвижимости (Ркад), м²	3 300,00
5.	Оценка расхождения Р и Ркад (Р - Ркад), м²	0
6.	Предельный минимальный и максимальный размеры земельного участка (Рмин и Рмакс), м²	Рмин = 300 Рмакс = 5 000

1	2	3
7.	Вид (виды) разрешенного использования	—
7.1.	Дополнительные сведения об использовании земельного участка	—
8.	Кадастровый или иной государственный учетный номер (инвентарный) здания, сооружения, объекта незавершенного строительства, расположенного на земельном участке	68:20:2401001:333
9.	Сведения о земельных участках (землях общего пользования, территории общего пользования), посредством которых обеспечивается доступ	Земли общего пользования
10.	Иные сведения	—

4. Пояснения к сведениям об уточняемом земельном участке с кадастровым номером 68:20:2401005:144 :

1.	—

1. Сведения о характерных точках границ уточняемого земельного участка с кадастровым номером 68:20:2401005:147 :

Система координат МСК-68, зона 1 Зона № 1

Обозначение характерных точек границ	Координаты, м				Метод определения координат	Формулы, примененные для расчета средней квадратической погрешности определения координат характерных точек границ (Mt), с подставленными в такие формулы значениями и итоговые (вычисленные) значения Mt, м	Описание закрепления точки
	содержатся в Едином государственном реестре недвижимости		определены в результате выполнения комплексных кадастровых работ				
	X	Y	X	Y			
1	2	3	4	5	6	7	8
н976У	—	—	441 285,83	1 233 655,43	Метод спутниковых геодезических измерений (определений)	√(0,08^2 + 0,06^2) = 0,10	—
н4142У	—	—	441 298,36	1 233 654,97			
н4143У	—	—	441 300,83	1 233 656,35			
н4144У	—	—	441 301,34	1 233 684,00			
н4145У	—	—	441 301,34	1 233 689,73			
н4146У	—	—	441 301,05	1 233 698,29			

1	2	3	4	5	6	7	8
н4147У	—	—	441 302,59	1 233 717,11	Метод спутниковых геодезических измерений (определений)	√(0,08^2 + 0,06^2) = 0,10	—
н4148У	—	—	441 303,18	1 233 726,73			
н981У	—	—	441 287,40	1 233 725,90			
н980У	—	—	441 288,35	1 233 717,05			
н979У	—	—	441 287,01	1 233 698,58			
н978У	—	—	441 288,06	1 233 676,50			
н977У	—	—	441 287,12	1 233 665,75			
н976У	—	—	441 285,83	1 233 655,43			

2. Сведения о частях границ уточняемого земельного участка с кадастровым номером 68:20:2401005:147 :

Обозначение части границ		Горизонтальное проложение (S), м	Описание прохождения части границ	Сведения о согласовании местоположения границ (согласовано/спорное)
от т.	до т.			
1	2	3	4	5
н976У	н4142У	12,54	—	согласовано
н4142У	н4143У	2,83		
н4143У	н4144У	27,65		
н4144У	н4145У	5,73		
н4145У	н4146У	8,56		
н4146У	н4147У	18,88		
н4147У	н4148У	9,64		
н4148У	н981У	15,80		
н981У	н980У	8,90		
н980У	н979У	18,52		
н979У	н978У	22,10		
н978У	н977У	10,79		
н977У	н976У	10,40		

3. Сведения о характеристиках уточняемого земельного участка с кадастровым номером 68:20:2401005:147 :		
№ п/п	Наименование характеристики земельного участка	Значение характеристики
1	2	3
1.	Адрес земельного участка	—
1.1.	Сведения о местоположении земельного участка (при отсутствии адреса) в структурированном в соответствии с федеральной информационной адресной системой виде	—
1.2.	Дополнительные сведения о местоположении земельного участка	—
2.	Площадь земельного участка ± величина погрешности определения (вычисления) площади (Р ± ΔР), м²	1 000 ± 11,00
3.	Формула, примененная для вычисления предельной погрешности определения площади земельного участка, с подставленными значениями и итоговые (вычисленные) значения	3,5*0,10*√(1 000,00) = 11
4.	Площадь земельного участка согласно сведениям Единого государственного реестра недвижимости (Ркад), м²	1 000,00
5.	Оценка расхождения Р и Ркад (Р - Ркад), м²	0
6.	Предельный минимальный и максимальный размеры земельного участка (Рмин и Рмакс), м²	Рмин = 300 Рмакс = 5 000
7.	Вид (виды) разрешенного использования	—
7.1.	Дополнительные сведения об использовании земельного участка	—
8.	Кадастровый или иной государственный учетный номер (инвентарный) здания, сооружения, объекта незавершенного строительства, расположенного на земельном участке	68:20:2401005:580
9.	Сведения о земельных участках (землях общего пользования, территории общего пользования), посредством которых обеспечивается доступ	Земли общего пользования
10.	Иные сведения	—
4. Пояснения к сведениям об уточняемом земельном участке с кадастровым номером 68:20:2401005:147 :		
1.	—	

1. Сведения о характерных точках границ уточняемого земельного участка с кадастровым номером 68:20:2401005:148 :

Система координат МСК-68, зона 1 Зона № 1

Обозначение характерных точек границ	Координаты, м				Метод определения координат	Формулы, примененные для расчета средней квадратической погрешности определения координат характерных точек границ (Mt), с подставленными в такие формулы значениями и итоговые (вычисленные) значения Mt, м	Описание закрепления точки
	содержатся в Едином государственном реестре недвижимости		определены в результате выполнения комплексных кадастровых работ				
	X	Y	X	Y			
1	2	3	4	5	6	7	8
н887У	—	—	441 258,27	1 233 674,66	Метод спутниковых геодезических измерений (определений)	√(0,08^2 + 0,06^2) = 0,10	—
н4149У	—	—	441 261,87	1 233 673,70			
н4150У	—	—	441 265,40	1 233 683,59			
н4151У	—	—	441 265,68	1 233 687,67			
н4152У	—	—	441 265,68	1 233 691,21			
н986У	—	—	441 274,02	1 233 691,58			
н985У	—	—	441 274,74	1 233 716,93			
н984У	—	—	441 270,61	1 233 716,70			
н983У	—	—	441 269,83	1 233 761,80			
н4153У	—	—	441 270,07	1 233 776,78			
н4154У	—	—	441 249,11	1 233 785,96			
н4155У	—	—	441 241,68	1 233 788,49			

1	2	3	4	5	6	7	8
н892У	—	—	441 241,53	1 233 772,79	Метод спутниковых геодезических измерений (определений)	√(0,08^2 + 0,06^2) = 0,10	—
н891У	—	—	441 241,57	1 233 706,99			
н890У	—	—	441 245,11	1 233 689,84			
н889У	—	—	441 254,18	1 233 691,82			
н888У	—	—	441 258,15	1 233 684,74			
н887У	—	—	441 258,27	1 233 674,66			

2. Сведения о частях границ уточняемого земельного участка с кадастровым номером 68:20:2401005:148 :

Обозначение части границ		Горизонтальное проложение (S), м	Описание прохождения части границ	Сведения о согласовании местоположения границ (согласовано/спорное)
от т.	до т.			
1	2	3	4	5
н887У	н4149У	3,73	—	согласовано
н4149У	н4150У	10,50		
н4150У	н4151У	4,09		
н4151У	н4152У	3,54		
н4152У	н986У	8,35		
н986У	н985У	25,36		
н985У	н984У	4,14		
н984У	н983У	45,11		
н983У	н4153У	14,98		
н4153У	н4154У	22,88		
н4154У	н4155У	7,85		
н4155У	н892У	15,70		
н892У	н891У	65,80		
н891У	н890У	17,51		
н890У	н889У	9,28		
н889У	н888У	8,12		
н888У	н887У	10,08		

3. Сведения о характеристиках уточняемого земельного участка с кадастровым номером 68:20:2401005:148 :		
№ п/п	Наименование характеристики земельного участка	Значение характеристики
1	2	3
1.	Адрес земельного участка	—
1.1.	Сведения о местоположении земельного участка (при отсутствии адреса) в структурированном в соответствии с федеральной информационной адресной системой виде	—
1.2.	Дополнительные сведения о местоположении земельного участка	—
2.	Площадь земельного участка ± величина погрешности определения (вычисления) площади (Р ± ΔР), м²	2 826 ± 19,00
3.	Формула, примененная для вычисления предельной погрешности определения площади земельного участка, с подставленными значениями и итоговые (вычисленные) значения	3,5*0,10*√(2 826,00) = 19
4.	Площадь земельного участка согласно сведениям Единого государственного реестра недвижимости (Ркад), м²	3 000,00
5.	Оценка расхождения Р и Ркад (Р - Ркад), м²	174
6.	Предельный минимальный и максимальный размеры земельного участка (Рмин и Рмакс), м²	Рмин = 300 Рмакс = 5 000
7.	Вид (виды) разрешенного использования	—
7.1.	Дополнительные сведения об использовании земельного участка	—
8.	Кадастровый или иной государственный учетный номер (инвентарный) здания, сооружения, объекта незавершенного строительства, расположенного на земельном участке	68:20:2401003:146
9.	Сведения о земельных участках (землях общего пользования, территории общего пользования), посредством которых обеспечивается доступ	Земли общего пользования
10.	Иные сведения	Границы уточняемого земельного участка 68:20:2401005:148 пересекают границы кадастрового квартала 68:20:2401003, но большей частью расположены в пределах данного квартала
4. Пояснения к сведениям об уточняемом земельном участке с кадастровым номером 68:20:2401005:148 :		
1.	—	

1. Сведения о характерных точках границ уточняемого земельного участка с кадастровым номером 68:20:2401005:152 :

Система координат МСК-68, зона 1 Зона № 1

Обозначение характерных точек границ	Координаты, м				Метод определения координат	Формулы, примененные для расчета средней квадратической погрешности определения координат характерных точек границ (Mt), с подставленными в такие формулы значениями и итоговые (вычисленные) значения Mt, м	Описание закрепления точки
	содержатся в Едином государственном реестре недвижимости		определены в результате выполнения комплексных кадастровых работ				
	X	Y	X	Y			
1	2	3	4	5	6	7	8
н4156У	—	—	441 206,90	1 233 715,74	Метод спутниковых геодезических измерений (определений)	√(0,08^2 + 0,06^2) = 0,10	—
н896У	—	—	441 226,19	1 233 697,42			
н895У	—	—	441 229,36	1 233 711,59			
н894У	—	—	441 229,25	1 233 736,88			
н4157У	—	—	441 212,48	1 233 737,02			
н4158У	—	—	441 214,94	1 233 733,20			
н4159У	—	—	441 215,42	1 233 727,42			
н4160У	—	—	441 213,03	1 233 723,14			
н4156У	—	—	441 206,90	1 233 715,74			

2. Сведения о частях границ уточняемого земельного участка с кадастровым номером 68:20:2401005:152 :

Обозначение части границ		Горизонтальное проложение (S), м	Описание прохождения части границ	Сведения о согласовании местоположения границ (согласовано/спорное)
от т.	до т.			
1	2	3	4	5
н4156У	н896У	26,60	—	согласовано
н896У	н895У	14,52		

1	2	3	4	5
н895У	н894У	25,29	—	согласовано
н894У	н4157У	16,77		
н4157У	н4158У	4,54		
н4158У	н4159У	5,80		
н4159У	н4160У	4,90		
н4160У	н4156У	9,61		

3. Сведения о характеристиках уточняемого земельного участка с кадастровым номером 68:20:2401005:152 :

№ п/п	Наименование характеристики земельного участка	Значение характеристики
1	2	3
1.	Адрес земельного участка	—
1.1.	Сведения о местоположении земельного участка (при отсутствии адреса) в структурированном в соответствии с федеральной информационной адресной системой виде	—
1.2.	Дополнительные сведения о местоположении земельного участка	—
2.	Площадь земельного участка ± величина погрешности определения (вычисления) площади (Р ± ΔР), м²	560 ± 8,00
3.	Формула, примененная для вычисления предельной погрешности определения площади земельного участка, с подставленными значениями и итоговые (вычисленные) значения	3,5*0,10*√(560,00) = 8
4.	Площадь земельного участка согласно сведениям Единого государственного реестра недвижимости (Ркад), м²	600,00
5.	Оценка расхождения Р и Ркад (Р - Ркад), м²	40
6.	Предельный минимальный и максимальный размеры земельного участка (Рмин и Рмакс), м²	Рмин = 300 Рмакс = 5 000
7.	Вид (виды) разрешенного использования	—
7.1.	Дополнительные сведения об использовании земельного участка	—
8.	Кадастровый или иной государственный учетный номер (инвентарный) здания, сооружения, объекта незавершенного строительства, расположенного на земельном участке	68:20:2401003:188
9.	Сведения о земельных участках (землях общего пользования, территории общего пользования), посредством которых обеспечивается доступ	Земли общего пользования
10.	Иные сведения	—

4. Пояснения к сведениям об уточняемом земельном участке с кадастровым номером 68:20:2401005:152 :

1.	—

1. Сведения о характерных точках границ уточняемого земельного участка с кадастровым номером 68:20:2401005:158 :

Система координат МСК-68, зона 1 Зона № 1

Обозначение характерных точек границ	Координаты, м				Метод определения координат	Формулы, примененные для расчета средней квадратической погрешности определения координат характерных точек границ (Mt), с подставленными в такие формулы значениями и итоговые (вычисленные) значения Mt, м	Описание закрепления точки
	содержатся в Едином государственном реестре недвижимости		определены в результате выполнения комплексных кадастровых работ				
	X	Y	X	Y			
1	2	3	4	5	6	7	8
н939У	—	—	440 961,16	1 233 866,85	Метод спутниковых геодезических измерений (определений)	√(0,08^2 + 0,06^2) = 0,10	—
н396У	—	—	440 996,71	1 233 849,58			
н412У	—	—	441 000,81	1 233 859,43			
н411У	—	—	441 011,68	1 233 882,23			
н410У	—	—	441 002,44	1 233 886,77			
н409У	—	—	441 009,96	1 233 901,23			
н943У	—	—	440 974,52	1 233 918,27			
н942У	—	—	440 964,71	1 233 898,87			
н941У	—	—	440 963,06	1 233 896,03			
н940У	—	—	440 971,15	1 233 891,12			
н939У	—	—	440 961,16	1 233 866,85			

2. Сведения о частях границ уточняемого земельного участка с кадастровым номером 68:20:2401005:158 :

Обозначение части границ		Горизонтальное проложение (S), м	Описание прохождения части границ	Сведения о согласовании местоположения границ (согласовано/спорное)
от т.	до т.			
1	2	3	4	5
н939У	н396У	39,52	—	согласовано
н396У	н412У	10,67		
н412У	н411У	25,26		
н411У	н410У	10,30		
н410У	н409У	16,30		
н409У	н943У	39,32		
н943У	н942У	21,74		
н942У	н941У	3,28		
н941У	н940У	9,46		
н940У	н939У	26,25		

3. Сведения о характеристиках уточняемого земельного участка с кадастровым номером 68:20:2401005:158 :

№ п/п	Наименование характеристики земельного участка	Значение характеристики
1	2	3
1.	Адрес земельного участка	—
1.1.	Сведения о местоположении земельного участка (при отсутствии адреса) в структурированном в соответствии с федеральной информационной адресной системой виде	—
1.2.	Дополнительные сведения о местоположении земельного участка	—
2.	Площадь земельного участка ± величина погрешности определения (вычисления) площади (Р ± ΔР), м²	2 158 ± 16,00
3.	Формула, примененная для вычисления предельной погрешности определения площади земельного участка, с подставленными значениями и итоговые (вычисленные) значения	3,5*0,10*√(2 158,00) = 16
4.	Площадь земельного участка согласно сведениям Единого государственного реестра недвижимости (Ркад), м²	2 100,00
5.	Оценка расхождения Р и Ркад (Р - Ркад), м²	58
6.	Предельный минимальный и максимальный размеры земельного участка (Рмин и Рмакс), м²	Рмин = 300 Рмакс = 5 000
7.	Вид (виды) разрешенного использования	—

1	2	3
7.1.	Дополнительные сведения об использовании земельного участка	—
8.	Кадастровый или иной государственный учетный номер (инвентарный) здания, сооружения, объекта незавершенного строительства, расположенного на земельном участке	68:20:2401003:137
9.	Сведения о земельных участках (землях общего пользования, территории общего пользования), посредством которых обеспечивается доступ	Земли общего пользования
10.	Иные сведения	—

4. Пояснения к сведениям об уточняемом земельном участке с кадастровым номером 68:20:2401005:158 :

1.	—

1. Сведения о характерных точках границ уточняемого земельного участка с кадастровым номером 68:20:2401005:163 :

Система координат МСК-68, зона 1 Зона № 1

Обозначение характерных точек границ	Координаты, м				Метод определения координат	Формулы, примененные для расчета средней квадратической погрешности определения координат характерных точек границ (Mt), с подставленными в такие формулы значениями и итоговые (вычисленные) значения Mt, м	Описание закрепления точки
	содержатся в Едином государственном реестре недвижимости		определены в результате выполнения комплексных кадастровых работ				
	X	Y	X	Y			
1	2	3	4	5	6	7	8
н4161У	—	—	440 877,35	1 233 896,62	Метод спутниковых геодезических измерений (определений)	√(0,08^2 + 0,06^2) = 0,10	—
н4162У	—	—	440 884,33	1 233 913,20			
н4163У	—	—	440 888,21	1 233 922,21			
н4164У	—	—	440 892,40	1 233 931,56			
н4165У	—	—	440 898,93	1 233 944,69			
н4166У	—	—	440 873,95	1 233 956,48			

1	2	3	4	5	6	7	8
н4167У	—	—	440 867,83	1 233 944,84	Метод спутниковых геодезических измерений (определений)	√(0,08^2 + 0,06^2) = 0,10	—
н4168У	—	—	440 858,42	1 233 925,15			
н4169У	—	—	440 857,89	1 233 921,23			
н4170У	—	—	440 852,93	1 233 918,57			
н4171У	—	—	440 850,60	1 233 913,52			
н4172У	—	—	440 849,05	1 233 909,25			
н4161У	—	—	440 877,35	1 233 896,62			

2. Сведения о частях границ уточняемого земельного участка с кадастровым номером 68:20:2401005:163 :

Обозначение части границ		Горизонтальное проложение (S), м	Описание прохождения части границ	Сведения о согласовании местоположения границ (согласовано/спорное)
от т.	до т.			
1	2	3	4	5
н4161У	н4162У	17,99	—	согласовано
н4162У	н4163У	9,81		
н4163У	н4164У	10,25		
н4164У	н4165У	14,66		
н4165У	н4166У	27,62		
н4166У	н4167У	13,15		
н4167У	н4168У	21,82		
н4168У	н4169У	3,96		
н4169У	н4170У	5,63		
н4170У	н4171У	5,56		
н4171У	н4172У	4,54		
н4172У	н4161У	30,99		

3. Сведения о характеристиках уточняемого земельного участка с кадастровым номером 68:20:2401005:163 :

№ п/п	Наименование характеристики земельного участка	Значение характеристики
1	2	3

1	2	3
1.	Адрес земельного участка	—
1.1.	Сведения о местоположении земельного участка (при отсутствии адреса) в структурированном в соответствии с федеральной информационной адресной системой виде	—
1.2.	Дополнительные сведения о местоположении земельного участка	—
2.	Площадь земельного участка ± величина погрешности определения (вычисления) площади (Р ± ΔР), м²	1 521 ± 14,00
3.	Формула, примененная для вычисления предельной погрешности определения площади земельного участка, с подставленными значениями и итоговые (вычисленные) значения	3,5*0,10*√(1 521,00) = 14
4.	Площадь земельного участка согласно сведениям Единого государственного реестра недвижимости (Ркад), м²	1 500,00
5.	Оценка расхождения Р и Ркад (Р - Ркад), м²	21
6.	Предельный минимальный и максимальный размеры земельного участка (Рмин и Рмакс), м²	Рмин = 300 Рмакс = 5 000
7.	Вид (виды) разрешенного использования	—
7.1.	Дополнительные сведения об использовании земельного участка	—
8.	Кадастровый или иной государственный учетный номер (инвентарный) здания, сооружения, объекта незавершенного строительства, расположенного на земельном участке	68:20:2401003:132
9.	Сведения о земельных участках (землях общего пользования, территории общего пользования), посредством которых обеспечивается доступ	Земли общего пользования
10.	Иные сведения	—
4. Пояснения к сведениям об уточняемом земельном участке с кадастровым номером 68:20:2401005:163 :		
1.	—	

1. Сведения о характерных точках границ уточняемого земельного участка с кадастровым номером 68:20:2401005:164 :

Система координат МСК-68, зона 1 Зона № 1

Обозначение характерных точек границ	Координаты, м				Метод определения координат	Формулы, примененные для расчета средней квадратической погрешности определения координат характерных точек границ (Mt), с подставленными в такие формулы значениями и итоговые (вычисленные) значения Mt, м	Описание закрепления точки
	содержатся в Едином государственном реестре недвижимости		определены в результате выполнения комплексных кадастровых работ				
	X	Y	X	Y			
1	2	3	4	5	6	7	8
н4173У	—	—	440 841,56	1 233 989,22	Метод спутниковых геодезических измерений (определений)	√(0,08^2 + 0,06^2) = 0,10	—
н4174У	—	—	440 850,98	1 234 008,04			
н4175У	—	—	440 830,29	1 234 018,38			
н4176У	—	—	440 816,69	1 234 026,00			
н4177У	—	—	440 811,40	1 234 017,68			
н4178У	—	—	440 808,91	1 234 019,49			
н4179У	—	—	440 802,90	1 234 009,17			
н4173У	—	—	440 841,56	1 233 989,22			

2. Сведения о частях границ уточняемого земельного участка с кадастровым номером 68:20:2401005:164 :

Обозначение части границ		Горизонтальное проложение (S), м	Описание прохождения части границ	Сведения о согласовании местоположения границ (согласовано/спорное)
от т.	до т.			
1	2	3	4	5
н4173У	н4174У	21,05	—	согласовано
н4174У	н4175У	23,13		
н4175У	н4176У	15,59		
н4176У	н4177У	9,86		

1	2	3	4	5
н4177У	н4178У	3,08	—	согласовано
н4178У	н4179У	11,94		
н4179У	н4173У	43,50		

3. Сведения о характеристиках уточняемого земельного участка с кадастровым номером 68:20:2401005:164 :

№ п/п	Наименование характеристики земельного участка	Значение характеристики
1	2	3
1.	Адрес земельного участка	—
1.1.	Сведения о местоположении земельного участка (при отсутствии адреса) в структурированном в соответствии с федеральной информационной адресной системой виде	—
1.2.	Дополнительные сведения о местоположении земельного участка	—
2.	Площадь земельного участка ± величина погрешности определения (вычисления) площади (Р ± ΔР), м²	867 ± 10,00
3.	Формула, примененная для вычисления предельной погрешности определения площади земельного участка, с подставленными значениями и итоговые (вычисленные) значения	3,5*0,10*√(867,00) = 10
4.	Площадь земельного участка согласно сведениям Единого государственного реестра недвижимости (Ркад), м²	800,00
5.	Оценка расхождения Р и Ркад (Р - Ркад), м²	67
6.	Предельный минимальный и максимальный размеры земельного участка (Рмин и Рмакс), м²	Рмин = 300 Рмакс = 5 000
7.	Вид (виды) разрешенного использования	—
7.1.	Дополнительные сведения об использовании земельного участка	—
8.	Кадастровый или иной государственный учетный номер (инвентарный) здания, сооружения, объекта незавершенного строительства, расположенного на земельном участке	68:20:2401003:140 - многоквартирный дом
9.	Сведения о земельных участках (землях общего пользования, территории общего пользования), посредством которых обеспечивается доступ	Земли общего пользования
10.	Иные сведения	—

4. Пояснения к сведениям об уточняемом земельном участке с кадастровым номером 68:20:2401005:164 :

1.	—

1. Сведения о характерных точках границ уточняемого земельного участка с кадастровым номером 68:20:2401005:165 :

Система координат МСК-68, зона 1 Зона № 1

Обозначение характерных точек границ	Координаты, м				Метод определения координат	Формулы, примененные для расчета средней квадратической погрешности определения координат характерных точек границ (Mt), с подставленными в такие формулы значениями и итоговые (вычисленные) значения Mt, м	Описание закрепления точки
	содержатся в Едином государственном реестре недвижимости		определены в результате выполнения комплексных кадастровых работ				
	X	Y	X	Y			
1	2	3	4	5	6	7	8
н4174У	—	—	440 850,98	1 234 008,04	Метод спутниковых геодезических измерений (определений)	√(0,08^2 + 0,06^2) = 0,10	—
н4175У	—	—	440 830,29	1 234 018,38			
н4176У	—	—	440 816,69	1 234 026,00			
н4180У	—	—	440 828,86	1 234 050,10			
н4181У	—	—	440 848,25	1 234 039,56			
н4182У	—	—	440 843,04	1 234 030,15			
н4183У	—	—	440 857,67	1 234 022,44			
н4174У	—	—	440 850,98	1 234 008,04			

2. Сведения о частях границ уточняемого земельного участка с кадастровым номером 68:20:2401005:165 :

Обозначение части границ		Горизонтальное проложение (S), м	Описание прохождения части границ	Сведения о согласовании местоположения границ (согласовано/спорное)
от т.	до т.			
1	2	3	4	5
н4174У	н4175У	23,13	—	согласовано
н4175У	н4176У	15,59		
н4176У	н4180У	27,00		
н4180У	н4181У	22,07		

1	2	3	4	5
н4181У	н4182У	10,76	—	согласовано
н4182У	н4183У	16,54		
н4183У	н4174У	15,88		

3. Сведения о характеристиках уточняемого земельного участка с кадастровым номером 68:20:2401005:165 :

№ п/п	Наименование характеристики земельного участка	Значение характеристики
1	2	3
1.	Адрес земельного участка	—
1.1.	Сведения о местоположении земельного участка (при отсутствии адреса) в структурированном в соответствии с федеральной информационной адресной системой виде	—
1.2.	Дополнительные сведения о местоположении земельного участка	—
2.	Площадь земельного участка ± величина погрешности определения (вычисления) площади (Р ± ΔР), м²	858 ± 10,00
3.	Формула, примененная для вычисления предельной погрешности определения площади земельного участка, с подставленными значениями и итоговые (вычисленные) значения	3,5*0,10*√(858,00) = 10
4.	Площадь земельного участка согласно сведениям Единого государственного реестра недвижимости (Ркад), м²	700,00
5.	Оценка расхождения Р и Ркад (Р - Ркад), м²	158
6.	Предельный минимальный и максимальный размеры земельного участка (Рмин и Рмакс), м²	Рмин = 300 Рмакс = 5 000
7.	Вид (виды) разрешенного использования	—
7.1.	Дополнительные сведения об использовании земельного участка	—
8.	Кадастровый или иной государственный учетный номер (инвентарный) здания, сооружения, объекта незавершенного строительства, расположенного на земельном участке	68:20:2401003:140 - многоквартирный дом
9.	Сведения о земельных участках (землях общего пользования, территории общего пользования), посредством которых обеспечивается доступ	Земли общего пользования
10.	Иные сведения	—

4. Пояснения к сведениям об уточняемом земельном участке с кадастровым номером 68:20:2401005:165 :

1.	—

1. Сведения о характерных точках границ уточняемого земельного участка с кадастровым номером 68:20:2401005:167 :

Система координат МСК-68, зона 1 Зона № 1

Обозначение характерных точек границ	Координаты, м				Метод определения координат	Формулы, примененные для расчета средней квадратической погрешности определения координат характерных точек границ (Mt), с подставленными в такие формулы значениями и итоговые (вычисленные) значения Mt, м	Описание закрепления точки
	содержатся в Едином государственном реестре недвижимости		определены в результате выполнения комплексных кадастровых работ				
	X	Y	X	Y			
1	2	3	4	5	6	7	8
н4184У	—	—	440 808,76	1 233 924,93	Метод спутниковых геодезических измерений (определений)	√(0,08^2 + 0,06^2) = 0,10	—
н4185У	—	—	440 817,32	1 233 942,42			
н4186У	—	—	440 824,96	1 233 953,76			
н4187У	—	—	440 776,85	1 233 971,51			
н4188У	—	—	440 768,23	1 233 941,41			
н4184У	—	—	440 808,76	1 233 924,93			

2. Сведения о частях границ уточняемого земельного участка с кадастровым номером 68:20:2401005:167 :

Обозначение части границ		Горизонтальное проложение (S), м	Описание прохождения части границ	Сведения о согласовании местоположения границ (согласовано/спорное)
от т.	до т.			
1	2	3	4	5
н4184У	н4185У	19,47	—	согласовано
н4185У	н4186У	13,67		
н4186У	н4187У	51,28		
н4187У	н4188У	31,31		
н4188У	н4184У	43,75		

3. Сведения о характеристиках уточняемого земельного участка с кадастровым номером 68:20:2401005:167 :

№ п/п	Наименование характеристики земельного участка	Значение характеристики
1	2	3

1	2	3
1.	Адрес земельного участка	—
1.1.	Сведения о местоположении земельного участка (при отсутствии адреса) в структурированном в соответствии с федеральной информационной адресной системой виде	—
1.2.	Дополнительные сведения о местоположении земельного участка	—
2.	Площадь земельного участка ± величина погрешности определения (вычисления) площади (Р ± ΔР), м²	1 500 ± 14,00
3.	Формула, примененная для вычисления предельной погрешности определения площади земельного участка, с подставленными значениями и итоговые (вычисленные) значения	3,5*0,10*√(1 500,00) = 14
4.	Площадь земельного участка согласно сведениям Единого государственного реестра недвижимости (Ркад), м²	1 500,00
5.	Оценка расхождения Р и Ркад (Р - Ркад), м²	0
6.	Предельный минимальный и максимальный размеры земельного участка (Рмин и Рмакс), м²	Рмин = 300 Рмакс = 5 000
7.	Вид (виды) разрешенного использования	—
7.1.	Дополнительные сведения об использовании земельного участка	—
8.	Кадастровый или иной государственный учетный номер (инвентарный) здания, сооружения, объекта незавершенного строительства, расположенного на земельном участке	68:20:2401003:136
9.	Сведения о земельных участках (землях общего пользования, территории общего пользования), посредством которых обеспечивается доступ	Земли общего пользования
10.	Иные сведения	—
4. Пояснения к сведениям об уточняемом земельном участке с кадастровым номером 68:20:2401005:167 :		
1.	—	

1. Сведения о характерных точках границ уточняемого земельного участка с кадастровым номером 68:20:2401005:168 :

Система координат МСК-68, зона 1 Зона № 1

Обозначение характерных точек границ	Координаты, м				Метод определения координат	Формулы, примененные для расчета средней квадратической погрешности определения координат характерных точек границ (Mt), с подставленными в такие формулы значениями и итоговые (вычисленные) значения Mt, м	Описание закрепления точки
	содержатся в Едином государственном реестре недвижимости		определены в результате выполнения комплексных кадастровых работ				
	X	Y	X	Y			
1	2	3	4	5	6	7	8
н4186У	—	—	440 824,96	1 233 953,76	Метод спутниковых геодезических измерений (определений)	√(0,08^2 + 0,06^2) = 0,10	—
н4189У	—	—	440 837,87	1 233 972,91			
н4190У	—	—	440 794,00	1 233 994,72			
н4187У	—	—	440 776,85	1 233 971,51			
н4186У	—	—	440 824,96	1 233 953,76			

2. Сведения о частях границ уточняемого земельного участка с кадастровым номером 68:20:2401005:168 :

Обозначение части границ		Горизонтальное проложение (S), м	Описание прохождения части границ	Сведения о согласовании местоположения границ (согласовано/спорное)
от т.	до т.			
1	2	3	4	5
н4186У	н4189У	23,10	—	согласовано
н4189У	н4190У	48,99		
н4190У	н4187У	28,86		
н4187У	н4186У	51,28		

3. Сведения о характеристиках уточняемого земельного участка с кадастровым номером 68:20:2401005:168 :

№ п/п	Наименование характеристики земельного участка	Значение характеристики
1	2	3

1	2	3
1.	Адрес земельного участка	—
1.1.	Сведения о местоположении земельного участка (при отсутствии адреса) в структурированном в соответствии с федеральной информационной адресной системой виде	—
1.2.	Дополнительные сведения о местоположении земельного участка	—
2.	Площадь земельного участка ± величина погрешности определения (вычисления) площади (Р ± ΔР), м²	1 271 ± 12,00
3.	Формула, примененная для вычисления предельной погрешности определения площади земельного участка, с подставленными значениями и итоговые (вычисленные) значения	3,5*0,10*√(1 271,00) = 12
4.	Площадь земельного участка согласно сведениям Единого государственного реестра недвижимости (Ркад), м²	1 200,00
5.	Оценка расхождения Р и Ркад (Р - Ркад), м²	71
6.	Предельный минимальный и максимальный размеры земельного участка (Рмин и Рмакс), м²	Рмин = 300 Рмакс = 5 000
7.	Вид (виды) разрешенного использования	—
7.1.	Дополнительные сведения об использовании земельного участка	—
8.	Кадастровый или иной государственный учетный номер (инвентарный) здания, сооружения, объекта незавершенного строительства, расположенного на земельном участке	—
9.	Сведения о земельных участках (землях общего пользования, территории общего пользования), посредством которых обеспечивается доступ	Земли общего пользования
10.	Иные сведения	—
4. Пояснения к сведениям об уточняемом земельном участке с кадастровым номером 68:20:2401005:168 :		
1.	—	

1. Сведения о характерных точках границ уточняемого земельного участка с кадастровым номером 68:20:2401005:175 :

Система координат МСК-68, зона 1 Зона № 1

Обозначение характерных точек границ	Координаты, м				Метод определения координат	Формулы, примененные для расчета средней квадратической погрешности определения координат характерных точек границ (Mt), с подставленными в такие формулы значениями и итоговые (вычисленные) значения Mt, м	Описание закрепления точки
	содержатся в Едином государственном реестре недвижимости		определены в результате выполнения комплексных кадастровых работ				
	X	Y	X	Y			
1	2	3	4	5	6	7	8
н4191У	—	—	440 594,44	1 234 013,94	Метод спутниковых геодезических измерений (определений)	√(0,08^2 + 0,06^2) = 0,10	—
н4192У	—	—	440 603,37	1 234 030,83			
н4193У	—	—	440 610,11	1 234 031,46			
н4194У	—	—	440 626,44	1 234 066,77			
н4195У	—	—	440 629,55	1 234 074,88			
н4196У	—	—	440 601,61	1 234 086,14			
н4197У	—	—	440 598,66	1 234 078,81			
н4198У	—	—	440 593,32	1 234 065,99			
н4199У	—	—	440 575,15	1 234 022,34			
н4191У	—	—	440 594,44	1 234 013,94			

2. Сведения о частях границ уточняемого земельного участка с кадастровым номером 68:20:2401005:175 :

Обозначение части границ		Горизонтальное проложение (S), м	Описание прохождения части границ	Сведения о согласовании местоположения границ (согласовано/спорное)
от т.	до т.			
1	2	3	4	5

1	2	3	4	5
н4191У	н4192У	19,11	—	согласовано
н4192У	н4193У	6,77		
н4193У	н4194У	38,90		
н4194У	н4195У	8,69		
н4195У	н4196У	30,12		
н4196У	н4197У	7,90		
н4197У	н4198У	13,89		
н4198У	н4199У	47,28		
н4199У	н4191У	21,04		

3. Сведения о характеристиках уточняемого земельного участка с кадастровым номером 68:20:2401005:175 :

№ п/п	Наименование характеристики земельного участка	Значение характеристики
1	2	3
1.	Адрес земельного участка	—
1.1.	Сведения о местоположении земельного участка (при отсутствии адреса) в структурированном в соответствии с федеральной информационной адресной системой виде	—
1.2.	Дополнительные сведения о местоположении земельного участка	—
2.	Площадь земельного участка ± величина погрешности определения (вычисления) площади (Р ± ΔР), м²	1 900 ± 15,00
3.	Формула, примененная для вычисления предельной погрешности определения площади земельного участка, с подставленными значениями и итоговые (вычисленные) значения	3,5*0,10*√(1 900,00) = 15
4.	Площадь земельного участка согласно сведениям Единого государственного реестра недвижимости (Ркад), м²	1 900,00
5.	Оценка расхождения Р и Ркад (Р - Ркад), м²	0
6.	Предельный минимальный и максимальный размеры земельного участка (Рмин и Рмакс), м²	Рмин = 300 Рмакс = 5 000
7.	Вид (виды) разрешенного использования	—
7.1.	Дополнительные сведения об использовании земельного участка	—
8.	Кадастровый или иной государственный учетный номер (инвентарный) здания, сооружения, объекта незавершенного строительства, расположенного на земельном участке	68:20:2401003:206

1	2	3
9.	Сведения о земельных участках (землях общего пользования, территории общего пользования), посредством которых обеспечивается доступ	Земли общего пользования
10.	Иные сведения	Границы уточняемого земельного участка 68:20:2401005:175 пересекают границы кадастрового квартала 68:20:2401003, но большей частью расположены в пределах данного квартала

4. Пояснения к сведениям об уточняемом земельном участке с кадастровым номером 68:20:2401005:175 :

1.	—

1. Сведения о характерных точках границ уточняемого земельного участка с кадастровым номером 68:20:2401005:176 :

Система координат МСК-68, зона 1 Зона № 1

Обозначение характерных точек границ	Координаты, м				Метод определения координат	Формулы, примененные для расчета средней квадратической погрешности определения координат характерных точек границ (Mt), с подставленными в такие формулы значениями и итоговые (вычисленные) значения Mt, м	Описание закрепления точки
	содержатся в Едином государственном реестре недвижимости		определены в результате выполнения комплексных кадастровых работ				
	X	Y	X	Y			
1	2	3	4	5	6	7	8
н4199У	—	—	440 575,15	1 234 022,34	Метод спутниковых геодезических измерений (определений)	√(0,08^2 + 0,06^2) = 0,10	—
н4198У	—	—	440 593,32	1 234 065,99			
н4200У	—	—	440 564,97	1 234 076,21			
н4201У	—	—	440 556,82	1 234 049,69			
н4202У	—	—	440 556,47	1 234 049,68			
н4203У	—	—	440 553,56	1 234 036,80			
н4204У	—	—	440 551,96	1 234 031,47			

1	2	3	4	5	6	7	8
н4199У	—	—	440 575,15	1 234 022,34	Метод спутниковых геодезических измерений (определений)	√(0,08^2 + 0,06^2) = 0,10	—

2. Сведения о частях границ уточняемого земельного участка с кадастровым номером 68:20:2401005:176 :

Обозначение части границ		Горизонтальное проложение (S), м	Описание прохождения части границ	Сведения о согласовании местоположения границ (согласовано/спорное)
от т.	до т.			
1	2	3	4	5
н4199У	н4198У	47,28	—	согласовано
н4198У	н4200У	30,14		
н4200У	н4201У	27,74		
н4201У	н4202У	0,35		
н4202У	н4203У	13,20		
н4203У	н4204У	5,56		
н4204У	н4199У	24,92		

3. Сведения о характеристиках уточняемого земельного участка с кадастровым номером 68:20:2401005:176 :

№ п/п	Наименование характеристики земельного участка	Значение характеристики
1	2	3
1.	Адрес земельного участка	—
1.1.	Сведения о местоположении земельного участка (при отсутствии адреса) в структурированном в соответствии с федеральной информационной адресной системой виде	—
1.2.	Дополнительные сведения о местоположении земельного участка	—
2.	Площадь земельного участка ± величина погрешности определения (вычисления) площади (Р ± ΔР), м²	1 300 ± 13,00
3.	Формула, примененная для вычисления предельной погрешности определения площади земельного участка, с подставленными значениями и итоговые (вычисленные) значения	3,5*0,10*√(1 300,00) = 13
4.	Площадь земельного участка согласно сведениям Единого государственного реестра недвижимости (Ркад), м²	1 300,00
5.	Оценка расхождения Р и Ркад (Р - Ркад), м²	0
6.	Предельный минимальный и максимальный размеры земельного участка (Рмин и Рмакс), м²	Рмин = 300 Рмакс = 5 000
7.	Вид (виды) разрешенного использования	—

1	2	3
7.1.	Дополнительные сведения об использовании земельного участка	—
8.	Кадастровый или иной государственный учетный номер (инвентарный) здания, сооружения, объекта незавершенного строительства, расположенного на земельном участке	—
9.	Сведения о земельных участках (землях общего пользования, территории общего пользования), посредством которых обеспечивается доступ	Земли общего пользования
10.	Иные сведения	—

4. Пояснения к сведениям об уточняемом земельном участке с кадастровым номером 68:20:2401005:176 :

1.	—

1. Сведения о характерных точках границ уточняемого земельного участка с кадастровым номером 68:20:2401005:184 :

Система координат МСК-68, зона 1 Зона № 1

Обозначение характерных точек границ	Координаты, м				Метод определения координат	Формулы, примененные для расчета средней квадратической погрешности определения координат характерных точек границ (Mt), с подставленными в такие формулы значениями и итоговые (вычисленные) значения Mt, м	Описание закрепления точки
	содержатся в Едином государственном реестре недвижимости		определены в результате выполнения комплексных кадастровых работ				
	X	Y	X	Y			
1	2	3	4	5	6	7	8
н4205У	—	—	440 409,81	1 234 159,03	Метод спутниковых геодезических измерений (определений)	√(0,08^2 + 0,06^2) = 0,10	—
н4206У	—	—	440 428,29	1 234 178,00			
н4207У	—	—	440 437,36	1 234 182,08			
н4208У	—	—	440 454,23	1 234 185,52			
н4209У	—	—	440 464,12	1 234 192,06			
н806У	—	—	440 444,62	1 234 210,18			

1	2	3	4	5	6	7	8
н805У	—	—	440 427,25	1 234 200,47	Метод спутниковых геодезических измерений (определений)	√(0,08^2 + 0,06^2) = 0,10	—
н804У	—	—	440 412,40	1 234 193,50			
н803У	—	—	440 407,34	1 234 189,25			
н802У	—	—	440 403,21	1 234 186,01			
н801У	—	—	440 395,98	1 234 179,12			
н800У	—	—	440 391,65	1 234 174,29			
н4205У	—	—	440 409,81	1 234 159,03			

2. Сведения о частях границ уточняемого земельного участка с кадастровым номером 68:20:2401005:184 :

Обозначение части границ		Горизонтальное проложение (S), м	Описание прохождения части границ	Сведения о согласовании местоположения границ (согласовано/спорное)
от т.	до т.			
1	2	3	4	5
н4205У	н4206У	26,48	—	согласовано
н4206У	н4207У	9,95		
н4207У	н4208У	17,22		
н4208У	н4209У	11,86		
н4209У	н806У	26,62		
н806У	н805У	19,90		
н805У	н804У	16,40		
н804У	н803У	6,61		
н803У	н802У	5,25		
н802У	н801У	9,99		
н801У	н800У	6,49		
н800У	н4205У	23,72		

3. Сведения о характеристиках уточняемого земельного участка с кадастровым номером 68:20:2401005:184 :

№ п/п	Наименование характеристики земельного участка	Значение характеристики
1	2	3

1	2	3
1.	Адрес земельного участка	—
1.1.	Сведения о местоположении земельного участка (при отсутствии адреса) в структурированном в соответствии с федеральной информационной адресной системой виде	—
1.2.	Дополнительные сведения о местоположении земельного участка	—
2.	Площадь земельного участка ± величина погрешности определения (вычисления) площади (Р ± ΔР), м²	1 500 ± 14,00
3.	Формула, примененная для вычисления предельной погрешности определения площади земельного участка, с подставленными значениями и итоговые (вычисленные) значения	3,5*0,10*√(1 500,00) = 14
4.	Площадь земельного участка согласно сведениям Единого государственного реестра недвижимости (Ркад), м²	1 500,00
5.	Оценка расхождения Р и Ркад (Р - Ркад), м²	0
6.	Предельный минимальный и максимальный размеры земельного участка (Рмин и Рмакс), м²	Рмин = 300 Рмакс = 5 000
7.	Вид (виды) разрешенного использования	—
7.1.	Дополнительные сведения об использовании земельного участка	—
8.	Кадастровый или иной государственный учетный номер (инвентарный) здания, сооружения, объекта незавершенного строительства, расположенного на земельном участке	68:20:2401003:195
9.	Сведения о земельных участках (землях общего пользования, территории общего пользования), посредством которых обеспечивается доступ	Земли общего пользования
10.	Иные сведения	Границы уточняемого земельного участка 68:20:2401005:184 пересекают границы кадастрового квартала 68:20:2401003, но большей частью расположены в пределах данного квартала
4. Пояснения к сведениям об уточняемом земельном участке с кадастровым номером 68:20:2401005:184 :		
1.	—	

1. Сведения о характерных точках границ уточняемого земельного участка с кадастровым номером 68:20:2401005:187 :

Система координат МСК-68, зона 1 Зона № 1

Обозначение характерных точек границ	Координаты, м				Метод определения координат	Формулы, примененные для расчета средней квадратической погрешности определения координат характерных точек границ (Mt), с подставленными в такие формулы значениями и итоговые (вычисленные) значения Mt, м	Описание закрепления точки
	содержатся в Едином государственном реестре недвижимости		определены в результате выполнения комплексных кадастровых работ				
	X	Y	X	Y			
1	2	3	4	5	6	7	8
н796У	—	—	440 374,30	1 234 191,98	Метод спутниковых геодезических измерений (определений)	√(0,08^2 + 0,06^2) = 0,10	—
н795У	—	—	440 376,86	1 234 195,80			
н794У	—	—	440 378,73	1 234 199,66			
н793У	—	—	440 380,96	1 234 202,89			
н792У	—	—	440 384,25	1 234 205,43			
н791У	—	—	440 392,77	1 234 208,88			
н790У	—	—	440 406,21	1 234 214,33			
н789У	—	—	440 427,00	1 234 222,64			
н4210У	—	—	440 400,85	1 234 239,23			
н2875У	—	—	440 392,52	1 234 234,33			
н2874У	—	—	440 367,83	1 234 220,11			
н2873У	—	—	440 364,02	1 234 218,00			

1	2	3	4	5	6	7	8
н2872У	—	—	440 359,41	1 234 214,78	Метод спутниковых геодезических измерений (определений)	√(0,08^2 + 0,06^2) = 0,10	—
н2871У	—	—	440 354,06	1 234 208,11			
н796У	—	—	440 374,30	1 234 191,98			

2. Сведения о частях границ уточняемого земельного участка с кадастровым номером 68:20:2401005:187 :

Обозначение части границ		Горизонтальное проложение (S), м	Описание прохождения части границ	Сведения о согласовании местоположения границ (согласовано/спорное)
от т.	до т.			
1	2	3	4	5
н796У	н795У	4,60	—	согласовано
н795У	н794У	4,29		
н794У	н793У	3,93		
н793У	н792У	4,16		
н792У	н791У	9,19		
н791У	н790У	14,50		
н790У	н789У	22,39		
н789У	н4210У	30,97		
н4210У	н2875У	9,66		
н2875У	н2874У	28,49		
н2874У	н2873У	4,36		
н2873У	н2872У	5,62		
н2872У	н2871У	8,55		
н2871У	н796У	25,88		

3. Сведения о характеристиках уточняемого земельного участка с кадастровым номером 68:20:2401005:187 :

№ п/п	Наименование характеристики земельного участка	Значение характеристики
1	2	3
1.	Адрес земельного участка	—
1.1.	Сведения о местоположении земельного участка (при отсутствии адреса) в структурированном в соответствии с федеральной информационной адресной системой виде	—
1.2.	Дополнительные сведения о местоположении земельного участка	—

1	2	3
2.	Площадь земельного участка ± величина погрешности определения (вычисления) площади (Р ± ΔР), м²	1 398 ± 13,00
3.	Формула, примененная для вычисления предельной погрешности определения площади земельного участка, с подставленными значениями и итоговые (вычисленные) значения	3,5*0,10*√(1 398,00) = 13
4.	Площадь земельного участка согласно сведениям Единого государственного реестра недвижимости (Ркад), м²	1 500,00
5.	Оценка расхождения Р и Ркад (Р - Ркад), м²	102
6.	Предельный минимальный и максимальный размеры земельного участка (Рмин и Рмакс), м²	Рмин = 300 Рмакс = 5 000
7.	Вид (виды) разрешенного использования	—
7.1.	Дополнительные сведения об использовании земельного участка	—
8.	Кадастровый или иной государственный учетный номер (инвентарный) здания, сооружения, объекта незавершенного строительства, расположенного на земельном участке	—
9.	Сведения о земельных участках (землях общего пользования, территории общего пользования), посредством которых обеспечивается доступ	Земли общего пользования
10.	Иные сведения	Границы уточняемого земельного участка 68:20:2401005:187 пересекают границы кадастрового квартала 68:20:2401003, но большей частью расположены в пределах данного квартала

4. Пояснения к сведениям об уточняемом земельном участке с кадастровым номером 68:20:2401005:187 :

1.	—

1. Сведения о характерных точках границ уточняемого земельного участка с кадастровым номером 68:20:2401005:195 :

Система координат МСК-68, зона 1 Зона № 1

Обозначение характерных точек границ	Координаты, м				Метод определения координат	Формулы, примененные для расчета средней квадратической погрешности определения координат характерных точек границ (Mt), с подставленными в такие формулы значениями и итоговые (вычисленные) значения Mt, м	Описание закрепления точки
	содержатся в Едином государственном реестре недвижимости		определены в результате выполнения комплексных кадастровых работ				
	X	Y	X	Y			

1	2	3	4	5	6	7	8
н2969У	—	—	440 214,36	1 234 265,99	Метод спутниковых геодезических измерений (определений)	√(0,08^2 + 0,06^2) = 0,10	—
н2968У	—	—	440 219,47	1 234 273,64			
н2967У	—	—	440 227,95	1 234 287,59			
н2966У	—	—	440 242,06	1 234 318,13			
н4211У	—	—	440 222,53	1 234 329,21			
н4212У	—	—	440 200,83	1 234 285,28			
н4213У	—	—	440 198,13	1 234 278,34			
н2969У	—	—	440 214,36	1 234 265,99			

2. Сведения о частях границ уточняемого земельного участка с кадастровым номером 68:20:2401005:195 :

Обозначение части границ		Горизонтальное проложение (S), м	Описание прохождения части границ	Сведения о согласовании местоположения границ (согласовано/спорное)
от т.	до т.			
1	2	3	4	5
н2969У	н2968У	9,20	—	согласовано
н2968У	н2967У	16,33		
н2967У	н2966У	33,64		
н2966У	н4211У	22,45		
н4211У	н4212У	49,00		
н4212У	н4213У	7,45		
н4213У	н2969У	20,39		

3. Сведения о характеристиках уточняемого земельного участка с кадастровым номером 68:20:2401005:195 :

№ п/п	Наименование характеристики земельного участка	Значение характеристики
1	2	3

1	2	3
1.	Адрес земельного участка	—
1.1.	Сведения о местоположении земельного участка (при отсутствии адреса) в структурированном в соответствии с федеральной информационной адресной системой виде	—
1.2.	Дополнительные сведения о местоположении земельного участка	—
2.	Площадь земельного участка ± величина погрешности определения (вычисления) площади (Р ± ΔР), м²	1 300 ± 13,00
3.	Формула, примененная для вычисления предельной погрешности определения площади земельного участка, с подставленными значениями и итоговые (вычисленные) значения	3,5*0,10*√(1 300,00) = 13
4.	Площадь земельного участка согласно сведениям Единого государственного реестра недвижимости (Ркад), м²	1 300,00
5.	Оценка расхождения Р и Ркад (Р - Ркад), м²	0
6.	Предельный минимальный и максимальный размеры земельного участка (Рмин и Рмакс), м²	Рмин = 300 Рмакс = 5 000
7.	Вид (виды) разрешенного использования	—
7.1.	Дополнительные сведения об использовании земельного участка	—
8.	Кадастровый или иной государственный учетный номер (инвентарный) здания, сооружения, объекта незавершенного строительства, расположенного на земельном участке	—
9.	Сведения о земельных участках (землях общего пользования, территории общего пользования), посредством которых обеспечивается доступ	Земли общего пользования
10.	Иные сведения	—
4. Пояснения к сведениям об уточняемом земельном участке с кадастровым номером 68:20:2401005:195 :		
1.	—	

1. Сведения о характерных точках границ уточняемого земельного участка с кадастровым номером 68:20:2401005:199 :

Система координат МСК-68, зона 1 Зона № 1

Обозначение характерных точек границ	Координаты, м				Метод определения координат	Формулы, примененные для расчета средней квадратической погрешности определения координат характерных точек границ (Mt), с подставленными в такие формулы значениями и итоговые (вычисленные) значения Mt, м	Описание закрепления точки
	содержатся в Едином государственном реестре недвижимости		определены в результате выполнения комплексных кадастровых работ				
	X	Y	X	Y			
1	2	3	4	5	6	7	8
н4214У	—	—	440 180,88	1 234 291,27	Метод спутниковых геодезических измерений (определений)	√(0,08^2 + 0,06^2) = 0,10	—
н4215У	—	—	440 188,09	1 234 302,77			
н4216У	—	—	440 186,64	1 234 309,30			
н4217У	—	—	440 203,32	1 234 354,28			
н4218У	—	—	440 170,48	1 234 361,13			
н4219У	—	—	440 158,98	1 234 308,10			
н4214У	—	—	440 180,88	1 234 291,27			

2. Сведения о частях границ уточняемого земельного участка с кадастровым номером 68:20:2401005:199 :

Обозначение части границ		Горизонтальное проложение (S), м	Описание прохождения части границ	Сведения о согласовании местоположения границ (согласовано/спорное)
от т.	до т.			
1	2	3	4	5
н4214У	н4215У	13,57	—	согласовано
н4215У	н4216У	6,69		
н4216У	н4217У	47,97		
н4217У	н4218У	33,55		
н4218У	н4219У	54,26		
н4219У	н4214У	27,62		

3. Сведения о характеристиках уточняемого земельного участка с кадастровым номером 68:20:2401005:199 :		
№ п/п	Наименование характеристики земельного участка	Значение характеристики
1	2	3
1.	Адрес земельного участка	—
1.1.	Сведения о местоположении земельного участка (при отсутствии адреса) в структурированном в соответствии с федеральной информационной адресной системой виде	—
1.2.	Дополнительные сведения о местоположении земельного участка	—
2.	Площадь земельного участка ± величина погрешности определения (вычисления) площади (Р ± ΔР), м²	1 800 ± 15,00
3.	Формула, примененная для вычисления предельной погрешности определения площади земельного участка, с подставленными значениями и итоговые (вычисленные) значения	3,5*0,10*√(1 800,00) = 15
4.	Площадь земельного участка согласно сведениям Единого государственного реестра недвижимости (Ркад), м²	1 800,00
5.	Оценка расхождения Р и Ркад (Р - Ркад), м²	0
6.	Предельный минимальный и максимальный размеры земельного участка (Рмин и Рмакс), м²	Рмин = 300 Рмакс = 5 000
7.	Вид (виды) разрешенного использования	—
7.1.	Дополнительные сведения об использовании земельного участка	—
8.	Кадастровый или иной государственный учетный номер (инвентарный) здания, сооружения, объекта незавершенного строительства, расположенного на земельном участке	—
9.	Сведения о земельных участках (землях общего пользования, территории общего пользования), посредством которых обеспечивается доступ	Земли общего пользования
10.	Иные сведения	—
4. Пояснения к сведениям об уточняемом земельном участке с кадастровым номером 68:20:2401005:199 :		
1.	—	

1. Сведения о характерных точках границ уточняемого земельного участка с кадастровым номером 68:20:2401005:212 :

Система координат МСК-68, зона 1 Зона № 1

Обозначение характерных точек границ	Координаты, м				Метод определения координат	Формулы, примененные для расчета средней квадратической погрешности определения координат характерных точек границ (Mt), с подставленными в такие формулы значениями и итоговые (вычисленные) значения Mt, м	Описание закрепления точки
	содержатся в Едином государственном реестре недвижимости		определены в результате выполнения комплексных кадастровых работ				
	X	Y	X	Y			
1	2	3	4	5	6	7	8
н4205У	—	—	440 409,81	1 234 159,03	Метод спутниковых геодезических измерений (определений)	√(0,08^2 + 0,06^2) = 0,10	—
н4223У	—	—	440 423,86	1 234 145,06			
н4224У	—	—	440 452,49	1 234 162,92			
н4208У	—	—	440 454,23	1 234 185,52			
н4207У	—	—	440 437,36	1 234 182,08			
н4206У	—	—	440 428,29	1 234 178,00			
н4205У	—	—	440 409,81	1 234 159,03			

2. Сведения о частях границ уточняемого земельного участка с кадастровым номером 68:20:2401005:212 :

Обозначение части границ		Горизонтальное проложение (S), м	Описание прохождения части границ	Сведения о согласовании местоположения границ (согласовано/спорное)
от т.	до т.			
1	2	3	4	5
н4205У	н4223У	19,81	—	согласовано
н4223У	н4224У	33,74		
н4224У	н4208У	22,67		
н4208У	н4207У	17,22		
н4207У	н4206У	9,95		
н4206У	н4205У	26,48		

3. Сведения о характеристиках уточняемого земельного участка с кадастровым номером 68:20:2401005:212 :		
№ п/п	Наименование характеристики земельного участка	Значение характеристики
1	2	3
1.	Адрес земельного участка	—
1.1.	Сведения о местоположении земельного участка (при отсутствии адреса) в структурированном в соответствии с федеральной информационной адресной системой виде	—
1.2.	Дополнительные сведения о местоположении земельного участка	—
2.	Площадь земельного участка ± величина погрешности определения (вычисления) площади (Р ± ΔР), м²	1 000 ± 11,00
3.	Формула, примененная для вычисления предельной погрешности определения площади земельного участка, с подставленными значениями и итоговые (вычисленные) значения	3,5*0,10*√(1 000,00) = 11
4.	Площадь земельного участка согласно сведениям Единого государственного реестра недвижимости (Ркад), м²	1 000,00
5.	Оценка расхождения Р и Ркад (Р - Ркад), м²	0
6.	Предельный минимальный и максимальный размеры земельного участка (Рмин и Рмакс), м²	Рмин = 300 Рмакс = 5 000
7.	Вид (виды) разрешенного использования	—
7.1.	Дополнительные сведения об использовании земельного участка	—
8.	Кадастровый или иной государственный учетный номер (инвентарный) здания, сооружения, объекта незавершенного строительства, расположенного на земельном участке	—
9.	Сведения о земельных участках (землях общего пользования, территории общего пользования), посредством которых обеспечивается доступ	Земли общего пользования
10.	Иные сведения	—
4. Пояснения к сведениям об уточняемом земельном участке с кадастровым номером 68:20:2401005:212 :		
1.	—	

Сведения об уточняемых земельных участках, необходимые для исправления реестровых ошибок в сведениях о местоположении их границ

1. Сведения о характерных точках границ уточняемого земельного участка с кадастровым номером 68:20:2401003:1 :

Система координат МСК-68, зона 1 Зона № 1

Обозначение характерных точек границ	Координаты, м				Метод определения координат	Формулы, примененные для расчета средней квадратической погрешности определения координат характерных точек границ (Mt), с подставленными в такие формулы значениями и итоговые (вычисленные) значения Mt, м	Описание закрепления точки
	содержатся в Едином государственном реестре недвижимости		определены в результате выполнения комплексных кадастровых работ				
	X	Y	X	Y			
1	2	3	4	5	6	7	8
1							
764	350,21	407,50	—	—	Метод спутниковых геодезических измерений (определений)	0,10	—
765	356,36	407,20	—	—			
766	369,43	438,61	—	—			
767	353,23	436,80	—	—			
н768У	—	—	440 275,04	1 234 098,44		√(0,08^2 + 0,06^2) = 0,10	
н769У	—	—	440 281,15	1 234 099,22			
н770У	—	—	440 288,53	1 234 132,43			
н771У	—	—	440 272,90	1 234 127,82			
764	350,21	407,50	—	—		0,10	
2							
772	521,92	504,55	—	—	Метод спутниковых геодезических измерений (определений)	0,10	—

1	2	3	4	5	6	7	8
773	500,00	500,00	—	—	Метод спутниковых геодезических измерений (определений)	0,10	—
774	485,82	496,98	—	—			
775	476,83	495,08	—	—			
776	473,14	493,15	—	—			
777	470,38	490,36	—	—			
778	467,87	486,88	—	—			
779	462,82	481,64	—	—			
780	469,07	473,25	—	—			
781	474,47	467,57	—	—			
782	478,67	463,12	—	—			
783	483,78	467,12	—	—			
784	492,10	472,64	—	—			
785	496,73	475,11	—	—			
786	502,46	478,41	—	—			
787	518,30	482,68	—	—			
788	537,10	489,20	—	—			
н789У	—	—	440 427,00	1 234 222,64		√(0,08^2 + 0,06^2) = 0,10	

1	2	3	4	5	6	7	8
н790У	—	—	440 406,21	1 234 214,33	Метод спутниковых геодезических измерений (определений)	√(0,08^2 + 0,06^2) = 0,10	—
н791У	—	—	440 392,77	1 234 208,88			
н792У	—	—	440 384,25	1 234 205,43			
н793У	—	—	440 380,96	1 234 202,89			
н794У	—	—	440 378,73	1 234 199,66			
н795У	—	—	440 376,86	1 234 195,80			
н796У	—	—	440 374,30	1 234 191,98			
н797У	—	—	440 372,81	1 234 189,75			
н798У	—	—	440 380,43	1 234 182,58			
н799У	—	—	440 386,74	1 234 177,94			
н800У	—	—	440 391,65	1 234 174,29			
н801У	—	—	440 395,98	1 234 179,12			
н802У	—	—	440 403,21	1 234 186,01			
н803У	—	—	440 407,34	1 234 189,25			
н804У	—	—	440 412,40	1 234 193,50			
н805У	—	—	440 427,25	1 234 200,47			
н806У	—	—	440 444,62	1 234 210,18			

1	2	3	4	5	6	7	8
772	521,92	504,55	—	—	Метод спутниковых геодезических измерений (определений)	0,10	—
3							
807	394,80	382,76	—	—	Метод спутниковых геодезических измерений (определений)	0,10	—
808	408,60	376,52	—	—			
809	450,87	419,25	—	—			
810	439,36	429,62	—	—			
н811У	—	—	440 321,71	1 234 082,06		√(0,08^2 + 0,06^2) = 0,10	
н812У	—	—	440 336,26	1 234 077,87			
н813У	—	—	440 371,94	1 234 126,24			
н814У	—	—	440 359,06	1 234 134,84			
807	394,80	382,76	—	—		0,10	

2. Сведения о частях границ уточняемого земельного участка с кадастровым номером 68:20:2401003:1 :

Обозначение части границ		Горизонтальное проложение (S), м	Описание прохождения части границ	Сведения о согласовании местоположения границ (согласовано/спорное)
от т.	до т.			
1	2	3	4	5
1				
н768У	н769У	6,16	—	согласовано
н769У	н770У	34,02		
н770У	н771У	16,30		
н771У	н768У	29,46		
2				
н789У	н790У	22,39	—	согласовано
н790У	н791У	14,50		
н791У	н792У	9,19		

1	2	3	4	5
н792У	н793У	4,16	—	согласовано
н793У	н794У	3,93		
н794У	н795У	4,29		
н795У	н796У	4,60		
н796У	н797У	2,68		
н797У	н798У	10,46		
н798У	н799У	7,83		
н799У	н800У	6,12		
н800У	н801У	6,49		
н801У	н802У	9,99		
н802У	н803У	5,25		
н803У	н804У	6,61		
н804У	н805У	16,40		
н805У	н806У	19,90		
н806У	н789У	21,58		
3				
н811У	н812У	15,14	—	согласовано
н812У	н813У	60,11		
н813У	н814У	15,49		
н814У	н811У	64,66		

3. Сведения о характеристиках уточняемого земельного участка с кадастровым номером 68:20:2401003:1 :

№ п/п	Наименование характеристики	Значение характеристики
1	2	3
1.	Адрес земельного участка	—
1.1.	Сведения о местоположении земельного участка (при отсутствии адреса) в структурированном в соответствии с федеральной информационной адресной системой виде	—
1.2.	Дополнительные сведения о местоположении земельного участка	—
2.	Площадь земельного участка ± величина погрешности определения (вычисления) площади (Р ± ΔР), м²	2 755 ± 31,00, (1) 333,00 ± 6,00, (2) 1 495,00 ± 14,00, (3) 927,00 ± 11,00

1	2	3
3.	Формула, примененная для вычисления предельной погрешности определения площади земельного участка, с подставленными значениями и итоговые (вычисленные) значения	6,00 + 14,00 + 11,00 = 31
4.	Площадь земельного участка согласно сведениям Единого государственного реестра недвижимости (Ркад), м²	2 755,00
5.	Оценка расхождения Р и Ркад (Р - Ркад), м²	0
6.	Предельный минимальный и максимальный размеры земельного участка (Рмин и Рмакс), м²	Рмин = 300 Рмакс = 5 000
7.	Кадастровый или иной государственный учетный номер (инвентарный) здания, сооружения, объекта незавершенного строительства, расположенного на земельном участке	68:20:2401003:129
8.	Вид (виды) разрешенного использования	—
8.1.	Дополнительные сведения об использовании земельного участка	—
9.	Сведения о земельных участках (землях общего пользования, территории общего пользования), посредством которых обеспечивается доступ	—
10.	Иные сведения	Границы уточняемого земельного участка 68:20:2401003:1 пересекают границы кадастрового квартала 68:20:2401003, но большей частью расположены в пределах данного квартала

4. Пояснения к сведениям об уточняемом земельном участке с кадастровым номером 68:20:2401003:1 :

1.	—

1. Сведения о характерных точках границ уточняемого земельного участка с кадастровым номером 68:20:2401003:2 :

Система координат МСК-68, зона 1 Зона № 1

Обозначение характерных точек границ	Координаты, м				Метод определения координат	Формулы, примененные для расчета средней квадратической погрешности определения координат характерных точек границ (Mt), с подставленными в такие формулы значениями и итоговые (вычисленные) значения Mt, м	Описание закрепления точки
	содержатся в Едином государственном реестре недвижимости		определены в результате выполнения комплексных кадастровых работ				
	X	Y	X	Y			
1	2	3	4	5	6	7	8

1	2	3	4	5	6	7	8
899	201,90	202,20	—	—	Метод спутниковых геодезических измерений (определений)	0,10	—
900	181,60	209,70	—	—			
901	177,90	210,80	—	—			
902	174,80	198,40	—	—			
903	166,70	177,90	—	—			
904	175,90	173,80	—	—			
905	138,30	95,70	—	—			
906	144,50	89,40	—	—			
907	152,00	81,10	—	—			
908	187,50	152,10	—	—			
909	185,70	153,00	—	—			
н910У	—	—	440 545,45	1 233 997,65		√(0,08^2 + 0,06^2) = 0,10	
н911У	—	—	440 520,47	1 234 001,32			
н912У	—	—	440 519,34	1 233 988,76			
н913У	—	—	440 515,12	1 233 966,27			
н914У	—	—	440 525,09	1 233 963,35			
н915У	—	—	440 521,66	1 233 950,73			

1	2	3	4	5	6	7	8
н916У	—	—	440 501,63	1 233 884,92	Метод спутниковых геодезических измерений (определений)	√(0,08^2 + 0,06^2) = 0,10	—
н917У	—	—	440 522,30	1 233 874,62			
н918У	—	—	440 538,38	1 233 939,86			
н919У	—	—	440 540,07	1 233 945,27			
н920У	—	—	440 543,22	1 233 959,34			
н921У	—	—	440 541,21	1 233 960,34			
н922У	—	—	440 542,29	1 233 973,24			
899	201,90	202,20	—	—		0,10	

2. Сведения о частях границ уточняемого земельного участка с кадастровым номером 68:20:2401003:2 :

Обозначение части границ		Горизонтальное проложение (S), м	Описание прохождения части границ	Сведения о согласовании местоположения границ (согласовано/спорное)
от т.	до т.			
1	2	3	4	5
н910У	н911У	25,25	—	согласовано
н911У	н912У	12,61		
н912У	н913У	22,88		
н913У	н914У	10,39		
н914У	н915У	13,08		
н915У	н916У	68,79		
н916У	н917У	23,09		
н917У	н918У	67,19		
н918У	н919У	5,67		
н919У	н920У	14,42		
н920У	н921У	2,25		
н921У	н922У	12,95		
н922У	н910У	24,61		

3. Сведения о характеристиках уточняемого земельного участка с кадастровым номером		68:20:2401003:2 :
№ п/п	Наименование характеристики	Значение характеристики
1	2	3
1.	Адрес земельного участка	—
1.1.	Сведения о местоположении земельного участка (при отсутствии адреса) в структурированном в соответствии с федеральной информационной адресной системой виде	—
1.2.	Дополнительные сведения о местоположении земельного участка	—
2.	Площадь земельного участка ± величина погрешности определения (вычисления) площади (Р ± ΔР), м²	2 669 ± 18,00
3.	Формула, примененная для вычисления предельной погрешности определения площади земельного участка, с подставленными значениями и итоговые (вычисленные) значения	3,5*0,10*√(2 669,00) = 18
4.	Площадь земельного участка согласно сведениям Единого государственного реестра недвижимости (Ркад), м²	2 605,00
5.	Оценка расхождения Р и Ркад (Р - Ркад), м²	64
6.	Предельный минимальный и максимальный размеры земельного участка (Рмин и Рмакс), м²	Рмин = 300 Рмакс = 5 000
7.	Кадастровый или иной государственный учетный номер (инвентарный) здания, сооружения, объекта незавершенного строительства, расположенного на земельном участке	68:20:2401003:168
8.	Вид (виды) разрешенного использования	—
8.1.	Дополнительные сведения об использовании земельного участка	—
9.	Сведения о земельных участках (землях общего пользования, территории общего пользования), посредством которых обеспечивается доступ	Земли общего пользования
10.	Иные сведения	—
4. Пояснения к сведениям об уточняемом земельном участке с кадастровым номером		68:20:2401003:2 :
1.	—	

1. Сведения о характерных точках границ уточняемого земельного участка с кадастровым номером 68:20:2401003:3 :

Система координат МСК-68, зона 1 Зона № 1

Обозначение характерных точек границ	Координаты, м				Метод определения координат	Формулы, примененные для расчета средней квадратической погрешности определения координат характерных точек границ (Mt), с подставленными в такие формулы значениями и итоговые (вычисленные) значения Mt, м	Описание закрепления точки
	содержатся в Едином государственном реестре недвижимости		определены в результате выполнения комплексных кадастровых работ				
	X	Y	X	Y			
1	2	3	4	5	6	7	8
2940	194,34	189,27	—	—	Метод спутниковых геодезических измерений (определений)	0,10	—
2941	194,65	194,90	—	—			
2942	165,49	237,14	—	—			
2943	141,97	209,14	—	—			
2944	159,95	191,95	—	—			
2945	122,28	152,20	—	—			
2946	109,78	141,70	—	—			
2947	102,49	136,09	—	—			
2948	108,98	127,50	—	—			
2949	113,34	120,56	—	—			
2950	120,28	110,89	—	—			
2951	122,91	107,32	—	—			

1	2	3	4	5	6	7	8
2952	131,08	112,68	—	—	Метод спутниковых геодезических измерений (определений)	0,10	—
2953	135,21	115,72	—	—			
2954	135,02	115,99	—	—			
2955	181,94	149,41	—	—			
2956	185,21	152,22	—	—			
2957	186,11	156,13	—	—			
2958	183,85	159,59	—	—			
2959	171,08	172,84	—	—			
н2960У	—	—	440 284,35	1 234 345,77		√(0,08^2 + 0,06^2) = 0,10	
н2961У	—	—	440 282,85	1 234 351,21			
н2962У	—	—	440 241,70	1 234 381,89			
н2963У	—	—	440 238,24	1 234 373,05			
н2964У	—	—	440 228,38	1 234 347,83			
н2965У	—	—	440 250,92	1 234 337,30			
н2966У	—	—	440 242,06	1 234 318,13			
н2967У	—	—	440 227,95	1 234 287,59			
н2968У	—	—	440 219,47	1 234 273,64			

1	2	3	4	5	6	7	8
н2969У	—	—	440 214,36	1 234 265,99	Метод спутниковых геодезических измерений (определений)	√(0,08^2 + 0,06^2) = 0,10	—
н2970У	—	—	440 223,26	1 234 259,93			
н2971У	—	—	440 229,61	1 234 254,75			
н2972У	—	—	440 239,28	1 234 247,81			
н2973У	—	—	440 242,92	1 234 245,27			
н2974У	—	—	440 248,94	1 234 252,96			
н2975У	—	—	440 251,88	1 234 257,16			
н2976У	—	—	440 251,61	1 234 257,36			
н2977У	—	—	440 285,37	1 234 304,04			
н2978У	—	—	440 287,56	1 234 307,75			
н2979У	—	—	440 287,17	1 234 311,74			
н2980У	—	—	440 283,92	1 234 314,30			
н2981У	—	—	440 267,58	1 234 322,76			
2940	194,34	189,27	—	—		0,10	

2. Сведения о частях границ уточняемого земельного участка с кадастровым номером 68:20:2401003:3 :

Обозначение части границ		Горизонтальное проложение (S), м	Описание прохождения части границ	Сведения о согласовании местоположения границ (согласовано/спорное)
от т.	до т.			
1	2	3	4	5
н2960У	н2961У	5,64	—	согласовано
н2961У	н2962У	51,33		
н2962У	н2963У	9,49		

1	2	3	4	5
н2963У	н2964У	27,08	—	согласовано
н2964У	н2965У	24,88		
н2965У	н2966У	21,12		
н2966У	н2967У	33,64		
н2967У	н2968У	16,33		
н2968У	н2969У	9,20		
н2969У	н2970У	10,77		
н2970У	н2971У	8,19		
н2971У	н2972У	11,90		
н2972У	н2973У	4,44		
н2973У	н2974У	9,77		
н2974У	н2975У	5,13		
н2975У	н2976У	0,34		
н2976У	н2977У	57,61		
н2977У	н2978У	4,31		
н2978У	н2979У	4,01		
н2979У	н2980У	4,14		
н2980У	н2981У	18,40		
н2981У	н2960У	28,47		

3. Сведения о характеристиках уточняемого земельного участка с кадастровым номером 68:20:2401003:3 :

№ п/п	Наименование характеристики	Значение характеристики
1	2	3
1.	Адрес земельного участка	—
1.1.	Сведения о местоположении земельного участка (при отсутствии адреса) в структурированном в соответствии с федеральной информационной адресной системой виде	—
1.2.	Дополнительные сведения о местоположении земельного участка	—
2.	Площадь земельного участка ± величина погрешности определения (вычисления) площади (Р ± ΔР), м²	4 789 ± 24,00
3.	Формула, примененная для вычисления предельной погрешности определения площади земельного участка, с подставленными значениями и итоговые (вычисленные) значения	3,5*0,10*√(4 789,00) = 24

1	2	3
4.	Площадь земельного участка согласно сведениям Единого государственного реестра недвижимости (Ркад), м²	4 789,00
5.	Оценка расхождения Р и Ркад (Р - Ркад), м²	0
6.	Предельный минимальный и максимальный размеры земельного участка (Рмин и Рмакс), м²	Рмин = 300 Рмакс = 5 000
7.	Кадастровый или иной государственный учетный номер (инвентарный) здания, сооружения, объекта незавершенного строительства, расположенного на земельном участке	68:20:2401003:199
8.	Вид (виды) разрешенного использования	—
8.1.	Дополнительные сведения об использовании земельного участка	—
9.	Сведения о земельных участках (землях общего пользования, территории общего пользования), посредством которых обеспечивается доступ	Земли общего пользования
10.	Иные сведения	—

4. Пояснения к сведениям об уточняемом земельном участке с кадастровым номером 68:20:2401003:3 :

1.	—

1. Сведения о характерных точках границ уточняемого земельного участка с кадастровым номером 68:20:2401003:4 :

Система координат МСК-68, зона 1 Зона № 1

Обозначение характерных точек границ	Координаты, м				Метод определения координат	Формулы, примененные для расчета средней квадратической погрешности определения координат характерных точек границ (Mt), с подставленными в такие формулы значениями и итоговые (вычисленные) значения Mt, м	Описание закрепления точки
	содержатся в Едином государственном реестре недвижимости		определены в результате выполнения комплексных кадастровых работ				
	X	Y	X	Y			
1	2	3	4	5	6	7	8
923	41,90	43,50	—	—	Метод спутниковых геодезических измерений (определений)	0,10	—
924	55,50	36,30	—	—			
925	55,10	35,60	—	—			

1	2	3	4	5	6	7	8
926	59,80	32,80	—	—	Метод спутниковых геодезических измерений (определений)	0,10	—
927	61,20	35,20	—	—			
928	70,40	29,50	—	—			
929	83,40	52,30	—	—			
930	76,00	58,20	—	—			
931	78,00	60,80	—	—			
932	90,20	78,80	—	—			
933	103,10	96,80	—	—			
934	85,40	109,00	—	—			
820	64,10	80,70	—	—			
819	60,50	75,20	—	—			
818	58,70	72,80	—	—			
817	52,10	61,80	—	—			
816	50,80	59,80	—	—			
н828У	—	—	440 931,11	1 233 877,11		√(0,08^2 + 0,06^2) = 0,10	
н935У	—	—	440 946,65	1 233 871,28			
н936У	—	—	440 946,07	1 233 869,86			

1	2	3	4	5	6	7	8
н937У	—	—	440 952,69	1 233 866,99	Метод спутниковых геодезических измерений (определений)	√(0,08^2 + 0,06^2) = 0,10	—
н938У	—	—	440 954,01	1 233 870,11			
н939У	—	—	440 961,16	1 233 866,85			
н940У	—	—	440 971,15	1 233 891,12			
н941У	—	—	440 963,06	1 233 896,03			
н942У	—	—	440 964,71	1 233 898,87			
н943У	—	—	440 974,52	1 233 918,27			
н944У	—	—	440 985,04	1 233 937,80			
н945У	—	—	440 965,92	1 233 947,62			
н834У	—	—	440 965,38	1 233 946,61			
н833У	—	—	440 948,40	1 233 916,83			
н832У	—	—	440 945,53	1 233 910,92			
н831У	—	—	440 944,05	1 233 908,31			
н830У	—	—	440 938,90	1 233 896,56			
н829У	—	—	440 937,86	1 233 894,41			
923	41,90	43,50	—	—		0,10	

2. Сведения о частях границ уточняемого земельного участка с кадастровым номером 68:20:2401003:4 :

Обозначение части границ		Горизонтальное проложение (S), м	Описание прохождения части границ	Сведения о согласовании местоположения границ (согласовано/спорное)
от т.	до т.			

1	2	3	4	5
н828У	н935У	16,60	—	согласовано
н935У	н936У	1,53		
н936У	н937У	7,22		
н937У	н938У	3,39		
н938У	н939У	7,86		
н939У	н940У	26,25		
н940У	н941У	9,46		
н941У	н942У	3,28		
н942У	н943У	21,74		
н943У	н944У	22,18		
н944У	н945У	21,49		
н945У	н834У	1,15		
н834У	н833У	34,28		
н833У	н832У	6,57		
н832У	н831У	3,00		
н831У	н830У	12,83		
н830У	н829У	2,39		
н829У	н828У	18,57		

3. Сведения о характеристиках уточняемого земельного участка с кадастровым номером 68:20:2401003:4 :

№ п/п	Наименование характеристики	Значение характеристики
1	2	3
1.	Адрес земельного участка	—
1.1.	Сведения о местоположении земельного участка (при отсутствии адреса) в структурированном в соответствии с федеральной информационной адресной системой виде	—
1.2.	Дополнительные сведения о местоположении земельного участка	—
2.	Площадь земельного участка ± величина погрешности определения (вычисления) площади (Р ± ΔР), м²	1 989 ± 16,00
3.	Формула, примененная для вычисления предельной погрешности определения площади земельного участка, с подставленными значениями и итоговые (вычисленные) значения	3,5*0,10*√(1 989,00) = 16

1	2	3
4.	Площадь земельного участка согласно сведениям Единого государственного реестра недвижимости (Ркад), м²	1 978,00
5.	Оценка расхождения Р и Ркад (Р - Ркад), м²	11
6.	Предельный минимальный и максимальный размеры земельного участка (Рмин и Рмакс), м²	Рмин = 300 Рмакс = 5 000
7.	Кадастровый или иной государственный учетный номер (инвентарный) здания, сооружения, объекта незавершенного строительства, расположенного на земельном участке	68:20:2401003:170
8.	Вид (виды) разрешенного использования	—
8.1.	Дополнительные сведения об использовании земельного участка	—
9.	Сведения о земельных участках (землях общего пользования, территории общего пользования), посредством которых обеспечивается доступ	Земли общего пользования
10.	Иные сведения	—

4. Пояснения к сведениям об уточняемом земельном участке с кадастровым номером 68:20:2401003:4 :

1.	—

1. Сведения о характерных точках границ уточняемого земельного участка с кадастровым номером 68:20:2401003:5 :

Система координат МСК-68, зона 1 Зона № 1

Обозначение характерных точек границ	Координаты, м				Метод определения координат	Формулы, примененные для расчета средней квадратической погрешности определения координат характерных точек границ (Mt), с подставленными в такие формулы значениями и итоговые (вычисленные) значения Mt, м	Описание закрепления точки
	содержатся в Едином государственном реестре недвижимости		определены в результате выполнения комплексных кадастровых работ				
	X	Y	X	Y			
1	2	3	4	5	6	7	8
946	102,07	178,44	—	—	Метод спутниковых геодезических измерений (определений)	0,10	—
947	77,37	190,37	—	—			
948	69,96	168,48	—	—			

1	2	3	4	5	6	7	8
949	66,58	127,06	—	—	Метод спутниковых геодезических измерений (определений)	0,10	—
950	97,67	106,71	—	—			
951	109,78	142,16	—	—			
952	92,71	152,35	—	—			
н953У	—	—	440 357,21	1 234 076,27		√(0,08^2 + 0,06^2) = 0,10	
н954У	—	—	440 328,30	1 234 076,59			
н955У	—	—	440 334,16	1 234 053,55			
н956У	—	—	440 346,88	1 234 014,68			
н957У	—	—	440 383,67	1 234 009,45			
н958У	—	—	440 379,59	1 234 046,69			
н959У	—	—	440 359,81	1 234 048,67			
946	102,07	178,44	—	—		0,10	

2. Сведения о частях границ уточняемого земельного участка с кадастровым номером 68:20:2401003:5 :

Обозначение части границ		Горизонтальное проложение (S), м	Описание прохождения части границ	Сведения о согласовании местоположения границ (согласовано/спорное)
от т.	до т.			
1	2	3	4	5
н953У	н954У	28,91	—	согласовано
н954У	н955У	23,77		
н955У	н956У	40,90		
н956У	н957У	37,16		
н957У	н958У	37,46		
н958У	н959У	19,88		
н959У	н953У	27,72		

3. Сведения о характеристиках уточняемого земельного участка с кадастровым номером		68:20:2401003:5 :
№ п/п	Наименование характеристики	Значение характеристики
1	2	3
1.	Адрес земельного участка	—
1.1.	Сведения о местоположении земельного участка (при отсутствии адреса) в структурированном в соответствии с федеральной информационной адресной системой виде	—
1.2.	Дополнительные сведения о местоположении земельного участка	—
2.	Площадь земельного участка ± величина погрешности определения (вычисления) площади (Р ± ΔР), м²	2 171 ± 16,00
3.	Формула, примененная для вычисления предельной погрешности определения площади земельного участка, с подставленными значениями и итоговые (вычисленные) значения	3,5*0,10*√(2 171,00) = 16
4.	Площадь земельного участка согласно сведениям Единого государственного реестра недвижимости (Ркад), м²	2 208,00
5.	Оценка расхождения Р и Ркад (Р - Ркад), м²	37
6.	Предельный минимальный и максимальный размеры земельного участка (Рмин и Рмакс), м²	Рмин = 300 Рмакс = 5 000
7.	Кадастровый или иной государственный учетный номер (инвентарный) здания, сооружения, объекта незавершенного строительства, расположенного на земельном участке	68:20:2401001:209
8.	Вид (виды) разрешенного использования	—
8.1.	Дополнительные сведения об использовании земельного участка	—
9.	Сведения о земельных участках (землях общего пользования, территории общего пользования), посредством которых обеспечивается доступ	Земли общего пользования
10.	Иные сведения	—
4. Пояснения к сведениям об уточняемом земельном участке с кадастровым номером		68:20:2401003:5 :
1.	—	

1. Сведения о характерных точках границ уточняемого земельного участка с кадастровым номером 68:20:2401003:6 :

Система координат МСК-68, зона 1 Зона № 1

Обозначение характерных точек границ	Координаты, м				Метод определения координат	Формулы, примененные для расчета средней квадратической погрешности определения координат характерных точек границ (Mt), с подставленными в такие формулы значениями и итоговые (вычисленные) значения Mt, м	Описание закрепления точки
	содержатся в Едином государственном реестре недвижимости		определены в результате выполнения комплексных кадастровых работ				
	X	Y	X	Y			
1	2	3	4	5	6	7	8
960	50,00	50,00	—	—	Метод спутниковых геодезических измерений (определений)	0,10	—
961	53,68	48,80	—	—			
962	67,24	47,37	—	—			
963	68,53	57,69	—	—			
964	69,47	68,44	—	—			
965	68,42	90,52	—	—			
966	69,76	108,99	—	—			
967	65,06	152,97	—	—			
968	51,24	153,74	—	—			
969	52,02	108,64	—	—			
970	56,15	108,87	—	—			
971	55,43	83,52	—	—			

1	2	3	4	5	6	7	8
972	55,20	78,58	—	—	Метод спутниковых геодезических измерений (определений)	0,10	—
973	51,82	75,98	—	—			
н974У	—	—	441 268,59	1 233 658,06		√(0,08^2 + 0,06^2) = 0,10	
н975У	—	—	441 272,27	1 233 656,86			
н976У	—	—	441 285,83	1 233 655,43			
н977У	—	—	441 287,12	1 233 665,75			
н978У	—	—	441 288,06	1 233 676,50			
н979У	—	—	441 287,01	1 233 698,58			
н980У	—	—	441 288,35	1 233 717,05			
н981У	—	—	441 287,40	1 233 725,90			
н982У	—	—	441 283,65	1 233 761,03			
н983У	—	—	441 269,83	1 233 761,80			
н984У	—	—	441 270,61	1 233 716,70			
н985У	—	—	441 274,74	1 233 716,93			
н986У	—	—	441 274,02	1 233 691,58			
н987У	—	—	441 273,79	1 233 686,64			
н988У	—	—	441 270,41	1 233 684,04			

1	2	3	4	5	6	7	8
960	50,00	50,00	—	—	Метод спутниковых геодезических измерений (определений)	0,10	—

2. Сведения о частях границ уточняемого земельного участка с кадастровым номером 68:20:2401003:6 :

Обозначение части границ		Горизонтальное проложение (S), м	Описание прохождения части границ	Сведения о согласовании местоположения границ (согласовано/спорное)
от т.	до т.			
1	2	3	4	5
н974У	н975У	3,87	—	согласовано
н975У	н976У	13,64		
н976У	н977У	10,40		
н977У	н978У	10,79		
н978У	н979У	22,10		
н979У	н980У	18,52		
н980У	н981У	8,90		
н981У	н982У	35,33		
н982У	н983У	13,84		
н983У	н984У	45,11		
н984У	н985У	4,14		
н985У	н986У	25,36		
н986У	н987У	4,95		
н987У	н988У	4,26		
н988У	н974У	26,04		

3. Сведения о характеристиках уточняемого земельного участка с кадастровым номером 68:20:2401003:6 :

№ п/п	Наименование характеристики	Значение характеристики
1	2	3
1.	Адрес земельного участка	—
1.1.	Сведения о местоположении земельного участка (при отсутствии адреса) в структурированном в соответствии с федеральной информационной адресной системой виде	—
1.2.	Дополнительные сведения о местоположении земельного участка	—
2.	Площадь земельного участка ± величина погрешности определения (вычисления) площади (P ± ΔP), м²	1 636 ± 14,00

1	2	3
3.	Формула, примененная для вычисления предельной погрешности определения площади земельного участка, с подставленными значениями и итоговые (вычисленные) значения	3,5*0,10*√(1 636,00) = 14
4.	Площадь земельного участка согласно сведениям Единого государственного реестра недвижимости (Ркад), м²	1 636,00
5.	Оценка расхождения Р и Ркад (Р - Ркад), м²	0
6.	Предельный минимальный и максимальный размеры земельного участка (Рмин и Рмакс), м²	Рмин = 300 Рмакс = 5 000
7.	Кадастровый или иной государственный учетный номер (инвентарный) здания, сооружения, объекта незавершенного строительства, расположенного на земельном участке	68:20:2401003:146
8.	Вид (виды) разрешенного использования	—
8.1.	Дополнительные сведения об использовании земельного участка	—
9.	Сведения о земельных участках (землях общего пользования, территории общего пользования), посредством которых обеспечивается доступ	Земли общего пользования
10.	Иные сведения	—

4. Пояснения к сведениям об уточняемом земельном участке с кадастровым номером 68:20:2401003:6 :

1.	—

1. Сведения о характерных точках границ уточняемого земельного участка с кадастровым номером 68:20:2401003:7 :

Система координат МСК-68, зона 1 Зона № 1

Обозначение характерных точек границ	Координаты, м				Метод определения координат	Формулы, примененные для расчета средней квадратической погрешности определения координат характерных точек границ (Mt), с подставленными в такие формулы значениями и итоговые (вычисленные) значения Mt, м	Описание закрепления точки
	содержатся в Едином государственном реестре недвижимости		определены в результате выполнения комплексных кадастровых работ				
	X	Y	X	Y			
1	2	3	4	5	6	7	8
989	200,00	200,00	—	—	Метод спутниковых геодезических измерений (определений)	0,10	—

1	2	3	4	5	6	7	8
990	198,55	213,52	—	—	Метод спутниковых геодезических измерений (определений)	0,10	—
991	194,58	223,38	—	—			
992	196,10	273,22	—	—			
993	156,99	272,48	—	—			
994	156,69	193,85	—	—			
н995У	—	—	441 420,04	1 233 865,42		√(0,08^2 + 0,06^2) = 0,10	
н996У	—	—	441 417,42	1 233 878,77			
н997У	—	—	441 412,61	1 233 888,24			
н998У	—	—	441 409,80	1 233 937,92			
н999У	—	—	441 370,91	1 233 933,79			
н1000У	—	—	441 377,43	1 233 855,53			
н1001У	—	—	441 410,56	1 233 863,40			
н1002У	—	—	441 411,26	1 233 860,62			
н1003У	—	—	441 417,51	1 233 861,60			
н1004У	—	—	441 416,68	1 233 864,93			
989	200,00	200,00	—	—		0,10	

2. Сведения о частях границ уточняемого земельного участка с кадастровым номером 68:20:2401003:7 :

Обозначение части границ		Горизонтальное проложение (S), м	Описание прохождения части границ	Сведения о согласовании местоположения границ (согласовано/спорное)
от т.	до т.			

1	2	3	4	5
н995У	н996У	13,60	—	согласовано
н996У	н997У	10,62		
н997У	н998У	49,76		
н998У	н999У	39,11		
н999У	н1000У	78,53		
н1000У	н1001У	34,05		
н1001У	н1002У	2,87		
н1002У	н1003У	6,33		
н1003У	н1004У	3,43		
н1004У	н995У	3,40		

3. Сведения о характеристиках уточняемого земельного участка с кадастровым номером 68:20:2401003:7 :

№ п/п	Наименование характеристики	Значение характеристики
1	2	3
1.	Адрес земельного участка	—
1.1.	Сведения о местоположении земельного участка (при отсутствии адреса) в структурированном в соответствии с федеральной информационной адресной системой виде	—
1.2.	Дополнительные сведения о местоположении земельного участка	—
2.	Площадь земельного участка ± величина погрешности определения (вычисления) площади (Р ± ΔР), м²	3 013 ± 19,00
3.	Формула, примененная для вычисления предельной погрешности определения площади земельного участка, с подставленными значениями и итоговые (вычисленные) значения	3,5*0,10*√(3 013,00) = 19
4.	Площадь земельного участка согласно сведениям Единого государственного реестра недвижимости (Ркад), м²	2 998,00
5.	Оценка расхождения Р и Ркад (Р - Ркад), м²	15
6.	Предельный минимальный и максимальный размеры земельного участка (Рмин и Рмакс), м²	Рмин = 300 Рмакс = 5 000
7.	Кадастровый или иной государственный учетный номер (инвентарный) здания, сооружения, объекта незавершенного строительства, расположенного на земельном участке	68:20:2401001:249
8.	Вид (виды) разрешенного использования	—
8.1.	Дополнительные сведения об использовании земельного участка	—

1	2	3
9.	Сведения о земельных участках (землях общего пользования, территории общего пользования), посредством которых обеспечивается доступ	Земли общего пользования
10.	Иные сведения	Границы уточняемого земельного участка 68:20:2401003:7 пересекают границы кадастрового квартала 68:20:2401003, но большей частью расположены в пределах данного квартала

4. Пояснения к сведениям об уточняемом земельном участке с кадастровым номером 68:20:2401003:7 :

1.	—

1. Сведения о характерных точках границ уточняемого земельного участка с кадастровым номером 68:20:2401003:8 :

Система координат МСК-68, зона 1 Зона № 1

Обозначение характерных точек границ	Координаты, м				Метод определения координат	Формулы, примененные для расчета средней квадратической погрешности определения координат характерных точек границ (Mt), с подставленными в такие формулы значениями и итоговые (вычисленные) значения Mt, м	Описание закрепления точки
	содержатся в Едином государственном реестре недвижимости		определены в результате выполнения комплексных кадастровых работ				
	X	Y	X	Y			
1	2	3	4	5	6	7	8
6073	65,23	11,36	—	—	Метод спутниковых геодезических измерений (определений)	0,10	—
6074	82,00	59,37	—	—			
6075	87,94	77,60	—	—			
6076	90,02	83,11	—	—			
6077	98,88	96,46	—	—			
6078	102,97	100,40	—	—			
6079	91,82	118,69	—	—			

1	2	3	4	5	6	7	8
6080	85,88	108,54	—	—	Метод спутниковых геодезических измерений (определений)	0,10	—
6081	83,08	101,65	—	—			
6082	68,98	64,33	—	—			
6083	51,92	16,54	—	—			
н5315У	—	—	441 195,50	1 233 596,94		√(0,08^2 + 0,06^2) = 0,10	
н5314У	—	—	441 201,95	1 233 647,38			
н5313У	—	—	441 203,98	1 233 666,45			
н5312У	—	—	441 204,87	1 233 672,27			
н5311У	—	—	441 210,77	1 233 687,17			
н5310У	—	—	441 213,96	1 233 691,87			
н6084У	—	—	441 199,26	1 233 707,45			
н6085У	—	—	441 195,55	1 233 696,29			
н6086У	—	—	441 194,24	1 233 688,97			
н6087У	—	—	441 190,44	1 233 664,30			
н6088У	—	—	441 188,19	1 233 649,54			
н6089У	—	—	441 181,41	1 233 599,25			
6073	65,23	11,36	—	—		0,10	

2. Сведения о частях границ уточняемого земельного участка с кадастровым номером 68:20:2401003:8 :

Обозначение части границ		Горизонтальное проложение (S), м	Описание прохождения части границ	Сведения о согласовании местоположения границ (согласовано/спорное)
от т.	до т.			
1	2	3	4	5
н5315У	н5314У	50,85	—	согласовано
н5314У	н5313У	19,18		
н5313У	н5312У	5,89		
н5312У	н5311У	16,03		
н5311У	н5310У	5,68		
н5310У	н6084У	21,42		
н6084У	н6085У	11,76		
н6085У	н6086У	7,44		
н6086У	н6087У	24,96		
н6087У	н6088У	14,93		
н6088У	н6089У	50,74		
н6089У	н5315У	14,28		

3. Сведения о характеристиках уточняемого земельного участка с кадастровым номером 68:20:2401003:8 :

№ п/п	Наименование характеристики	Значение характеристики
1	2	3
1.	Адрес земельного участка	—
1.1.	Сведения о местоположении земельного участка (при отсутствии адреса) в структурированном в соответствии с федеральной информационной адресной системой виде	—
1.2.	Дополнительные сведения о местоположении земельного участка	—
2.	Площадь земельного участка ± величина погрешности определения (вычисления) площади (Р ± ΔР), м²	1 500 ± 14,00
3.	Формула, примененная для вычисления предельной погрешности определения площади земельного участка, с подставленными значениями и итоговые (вычисленные) значения	3,5*0,10*√(1 500,00) = 14
4.	Площадь земельного участка согласно сведениям Единого государственного реестра недвижимости (Ркад), м²	1 500,00
5.	Оценка расхождения Р и Ркад (Р - Ркад), м²	0

1	2	3
6.	Предельный минимальный и максимальный размеры земельного участка (Рмин и Рмакс), м²	Рмин = 300 Рмакс = 5 000
7.	Кадастровый или иной государственный учетный номер (инвентарный) здания, сооружения, объекта незавершенного строительства, расположенного на земельном участке	68:20:2401003:158
8.	Вид (виды) разрешенного использования	—
8.1.	Дополнительные сведения об использовании земельного участка	—
9.	Сведения о земельных участках (землях общего пользования, территории общего пользования), посредством которых обеспечивается доступ	Земли общего пользования
10.	Иные сведения	—

4. Пояснения к сведениям об уточняемом земельном участке с кадастровым номером 68:20:2401003:8 :

1.	—

1. Сведения о характерных точках границ уточняемого земельного участка с кадастровым номером 68:20:2401003:9 :

Система координат МСК-68, зона 1 Зона № 1

Обозначение характерных точек границ	Координаты, м				Метод определения координат	Формулы, примененные для расчета средней квадратической погрешности определения координат характерных точек границ (Mt), с подставленными в такие формулы значениями и итоговые (вычисленные) значения Mt, м	Описание закрепления точки
	содержатся в Едином государственном реестре недвижимости		определены в результате выполнения комплексных кадастровых работ				
	X	Y	X	Y			
1	2	3	4	5	6	7	8
1005	84,48	103,26	—	—	Метод спутниковых геодезических измерений (определений)	0,10	—
1006	71,96	-6,86	—	—			
1007	91,12	-9,22	—	—			
1008	97,98	76,24	—	—			
1009	100,69	84,42	—	—			

1	2	3	4	5	6	7	8
1010	99,24	84,98	—	—	Метод спутниковых геодезических измерений (определений)	0,10	—
1011	100,77	90,94	—	—			
1012	100,42	91,52	—	—			
1013	101,46	98,27	—	—			
н1014У	—	—	441 474,53	1 233 860,10		√(0,08^2 + 0,06^2) = 0,10	
н1015У	—	—	441 487,88	1 233 769,17			
н1016У	—	—	441 513,83	1 233 772,59			
н1017У	—	—	441 496,24	1 233 839,10			
н1018У	—	—	441 496,08	1 233 847,71			
н1019У	—	—	441 494,52	1 233 847,76			
н1020У	—	—	441 493,99	1 233 853,89			
н1021У	—	—	441 493,46	1 233 854,32			
н1022У	—	—	441 492,20	1 233 861,03			
1005	84,48	103,26	—	—		0,10	

2. Сведения о частях границ уточняемого земельного участка с кадастровым номером 68:20:2401003:9 :

Обозначение части границ		Горизонтальное проложение (S), м	Описание прохождения части границ	Сведения о согласовании местоположения границ (согласовано/спорное)
от т.	до т.			
1	2	3	4	5
н1014У	н1015У	91,90	—	согласовано
н1015У	н1016У	26,17		
н1016У	н1017У	68,80		

1	2	3	4	5
н1017У	н1018У	8,61	—	согласовано
н1018У	н1019У	1,56		
н1019У	н1020У	6,15		
н1020У	н1021У	0,68		
н1021У	н1022У	6,83		
н1022У	н1014У	17,69		

3. Сведения о характеристиках уточняемого земельного участка с кадастровым номером 68:20:2401003:9 :

№ п/п	Наименование характеристики	Значение характеристики
1	2	3
1.	Адрес земельного участка	—
1.1.	Сведения о местоположении земельного участка (при отсутствии адреса) в структурированном в соответствии с федеральной информационной адресной системой виде	—
1.2.	Дополнительные сведения о местоположении земельного участка	—
2.	Площадь земельного участка ± величина погрешности определения (вычисления) площади (Р ± ΔР), м²	1 943 ± 15,00
3.	Формула, примененная для вычисления предельной погрешности определения площади земельного участка, с подставленными значениями и итоговые (вычисленные) значения	3,5*0,10*√(1 943,00) = 15
4.	Площадь земельного участка согласно сведениям Единого государственного реестра недвижимости (Ркад), м²	1 942,00
5.	Оценка расхождения Р и Ркад (Р - Ркад), м²	1
6.	Предельный минимальный и максимальный размеры земельного участка (Рмин и Рмакс), м²	Рмин = 300 Рмакс = 5 000
7.	Кадастровый или иной государственный учетный номер (инвентарный) здания, сооружения, объекта незавершенного строительства, расположенного на земельном участке	68:20:2401001:400
8.	Вид (виды) разрешенного использования	—
8.1.	Дополнительные сведения об использовании земельного участка	—
9.	Сведения о земельных участках (землях общего пользования, территории общего пользования), посредством которых обеспечивается доступ	Земли общего пользования
10.	Иные сведения	—

4. Пояснения к сведениям об уточняемом земельном участке с кадастровым номером 68:20:2401003:9 :

1.	—

1. Сведения о характерных точках границ уточняемого земельного участка с кадастровым номером 68:20:2401003:13 :

Система координат МСК-68, зона 1 Зона № 1

Обозначение характерных точек границ	Координаты, м				Метод определения координат	Формулы, примененные для расчета средней квадратической погрешности определения координат характерных точек границ (Mt), с подставленными в такие формулы значениями и итоговые (вычисленные) значения Mt, м	Описание закрепления точки
	содержатся в Едином государственном реестре недвижимости		определены в результате выполнения комплексных кадастровых работ				
	X	Y	X	Y			
1	2	3	4	5	6	7	8
815	41,72	43,16	—	—	Метод спутниковых геодезических измерений (определений)	0,10	—
816	50,80	59,80	—	—			
817	52,10	61,80	—	—			
818	58,70	72,80	—	—			
819	60,50	75,20	—	—			
820	64,10	80,70	—	—			
821	84,72	108,09	—	—			
822	65,62	113,11	—	—			
823	34,43	71,81	—	—			
824	41,45	67,52	—	—			
825	43,21	62,68	—	—			

1	2	3	4	5	6	7	8
826	33,87	46,90	—	—	Метод спутниковых геодезических измерений (определений)	0,10	—
н827У	—	—	440 930,97	1 233 876,75		√(0,08^2 + 0,06^2) = 0,10	
н828У	—	—	440 931,11	1 233 877,11			
н829У	—	—	440 937,86	1 233 894,41			
н830У	—	—	440 938,90	1 233 896,56			
н831У	—	—	440 944,05	1 233 908,31			
н832У	—	—	440 945,53	1 233 910,92			
н833У	—	—	440 948,40	1 233 916,83			
н834У	—	—	440 965,38	1 233 946,61			
н835У	—	—	440 945,80	1 233 949,17			
н836У	—	—	440 920,10	1 233 904,25			
н837У	—	—	440 927,61	1 233 900,88			
н838У	—	—	440 929,97	1 233 896,30			
н839У	—	—	440 922,71	1 233 879,47			
815	41,72	43,16	—	—		0,10	

2. Сведения о частях границ уточняемого земельного участка с кадастровым номером 68:20:2401003:13 :

Обозначение части границ		Горизонтальное проложение (S), м	Описание прохождения части границ	Сведения о согласовании местоположения границ (согласовано/спорное)
от т.	до т.			
1	2	3	4	5
н827У	н828У	0,39	—	согласовано

1	2	3	4	5
н828У	н829У	18,57	—	согласовано
н829У	н830У	2,39		
н830У	н831У	12,83		
н831У	н832У	3,00		
н832У	н833У	6,57		
н833У	н834У	34,28		
н834У	н835У	19,75		
н835У	н836У	51,75		
н836У	н837У	8,23		
н837У	н838У	5,15		
н838У	н839У	18,33		
н839У	н827У	8,70		

3. Сведения о характеристиках уточняемого земельного участка с кадастровым номером 68:20:2401003:13 :

№ п/п	Наименование характеристики	Значение характеристики
1	2	3
1.	Адрес земельного участка	—
1.1.	Сведения о местоположении земельного участка (при отсутствии адреса) в структурированном в соответствии с федеральной информационной адресной системой виде	—
1.2.	Дополнительные сведения о местоположении земельного участка	—
2.	Площадь земельного участка ± величина погрешности определения (вычисления) площади (Р ± ΔР), м²	1 200 ± 12,00
3.	Формула, примененная для вычисления предельной погрешности определения площади земельного участка, с подставленными значениями и итоговые (вычисленные) значения	3,5*0,10*√(1 200,00) = 12
4.	Площадь земельного участка согласно сведениям Единого государственного реестра недвижимости (Ркад), м²	1 200,00
5.	Оценка расхождения Р и Ркад (Р - Ркад), м²	0
6.	Предельный минимальный и максимальный размеры земельного участка (Рмин и Рмакс), м²	Рмин = 300 Рмакс = 5 000
7.	Кадастровый или иной государственный учетный номер (инвентарный) здания, сооружения, объекта незавершенного строительства, расположенного на земельном участке	68:20:2401003:128

1	2	3
8.	Вид (виды) разрешенного использования	—
8.1.	Дополнительные сведения об использовании земельного участка	—
9.	Сведения о земельных участках (землях общего пользования, территории общего пользования), посредством которых обеспечивается доступ	Земли общего пользования
10.	Иные сведения	—

4. Пояснения к сведениям об уточняемом земельном участке с кадастровым номером 68:20:2401003:13 :

1.	—

1. Сведения о характерных точках границ уточняемого земельного участка с кадастровым номером 68:20:2401003:14 :

Система координат МСК-68, зона 1 Зона № 1

Обозначение характерных точек границ	Координаты, м				Метод определения координат	Формулы, примененные для расчета средней квадратической погрешности определения координат характерных точек границ (Mt), с подставленными в такие формулы значениями и итоговые (вычисленные) значения Mt, м	Описание закрепления точки
	содержатся в Едином государственном реестре недвижимости		определены в результате выполнения комплексных кадастровых работ				
	X	Y	X	Y			
1	2	3	4	5	6	7	8
840	66,47	99,21	—	—	Метод спутниковых геодезических измерений (определений)	0,10	—
841	100,31	103,64	—	—			
842	100,75	102,12	—	—			
843	101,87	101,10	—	—			
844	103,39	100,88	—	—			
845	113,42	101,84	—	—			
846	120,29	104,58	—	—			

1	2	3	4	5	6	7	8
847	117,72	109,69	—	—	Метод спутниковых геодезических измерений (определений)	0,10	—
848	117,31	111,88	—	—			
849	115,70	115,50	—	—			
850	107,30	131,00	—	—			
851	96,03	129,18	—	—			
852	80,65	126,98	—	—			
853	56,72	121,31	—	—			
н854У	—	—	440 219,72	1 234 022,20		√(0,08^2 + 0,06^2) = 0,10	
н855У	—	—	440 250,91	1 234 031,03			
н856У	—	—	440 252,12	1 234 027,87			
н857У	—	—	440 256,41	1 234 029,26			
н858У	—	—	440 266,20	1 234 031,64			
н859У	—	—	440 272,61	1 234 035,34			
н860У	—	—	440 269,34	1 234 040,03			
н861У	—	—	440 268,62	1 234 042,14			
н862У	—	—	440 266,50	1 234 045,49			
н863У	—	—	440 255,31	1 234 059,62			

1	2	3	4	5	6	7	8
н864У	—	—	440 244,47	1 234 056,03	Метод спутниковых геодезических измерений (определений)	√(0,08^2 + 0,06^2) = 0,10	—
н865У	—	—	440 229,64	1 234 051,41			
н866У	—	—	440 212,15	1 234 044,18			
н867У	—	—	440 207,43	1 234 042,23			
840	66,47	99,21	—	—		0,10	

2. Сведения о частях границ уточняемого земельного участка с кадастровым номером 68:20:2401003:14 :

Обозначение части границ		Горизонтальное проложение (S), м	Описание прохождения части границ	Сведения о согласовании местоположения границ (согласовано/спорное)
от т.	до т.			
1	2	3	4	5
н854У	н855У	32,42	—	согласовано
н855У	н856У	3,38		
н856У	н857У	4,51		
н857У	н858У	10,08		
н858У	н859У	7,40		
н859У	н860У	5,72		
н860У	н861У	2,23		
н861У	н862У	3,96		
н862У	н863У	18,02		
н863У	н864У	11,42		
н864У	н865У	15,53		
н865У	н866У	18,93		
н866У	н867У	5,11		
н867У	н854У	23,50		

3. Сведения о характеристиках уточняемого земельного участка с кадастровым номером 68:20:2401003:14 :

№ п/п	Наименование характеристики	Значение характеристики
1	2	3

1	2	3
1.	Адрес земельного участка	—
1.1.	Сведения о местоположении земельного участка (при отсутствии адреса) в структурированном в соответствии с федеральной информационной адресной системой виде	—
1.2.	Дополнительные сведения о местоположении земельного участка	—
2.	Площадь земельного участка ± величина погрешности определения (вычисления) площади (Р ± ΔР), м²	1 400 ± 13,00
3.	Формула, примененная для вычисления предельной погрешности определения площади земельного участка, с подставленными значениями и итоговые (вычисленные) значения	3,5*0,10*√(1 400,00) = 13
4.	Площадь земельного участка согласно сведениям Единого государственного реестра недвижимости (Ркад), м²	1 400,00
5.	Оценка расхождения Р и Ркад (Р - Ркад), м²	0
6.	Предельный минимальный и максимальный размеры земельного участка (Рмин и Рмакс), м²	Рмин = 300 Рмакс = 5 000
7.	Кадастровый или иной государственный учетный номер (инвентарный) здания, сооружения, объекта незавершенного строительства, расположенного на земельном участке	68:20:2401001:359
8.	Вид (виды) разрешенного использования	—
8.1.	Дополнительные сведения об использовании земельного участка	—
9.	Сведения о земельных участках (землях общего пользования, территории общего пользования), посредством которых обеспечивается доступ	Земли общего пользования
10.	Иные сведения	—
4. Пояснения к сведениям об уточняемом земельном участке с кадастровым номером		68:20:2401003:14 :
1.	—	

1. Сведения о характерных точках границ уточняемого земельного участка с кадастровым номером 68:20:2401003:15 :

Система координат МСК-68, зона 1 Зона № 1

Обозначение характерных точек границ	Координаты, м				Метод определения координат	Формулы, примененные для расчета средней квадратической погрешности определения координат характерных точек границ (Mt), с подставленными в такие формулы значениями и итоговые (вычисленные) значения Mt, м	Описание закрепления точки
	содержатся в Едином государственном реестре недвижимости		определены в результате выполнения комплексных кадастровых работ				
	X	Y	X	Y			
1	2	3	4	5	6	7	8
868	76,79	93,42	—	—	Метод спутниковых геодезических измерений (определений)	0,10	—
869	102,30	79,07	—	—			
870	104,57	80,50	—	—			
871	107,13	80,96	—	—			
872	128,74	84,97	—	—			
873	183,04	89,82	—	—			
874	180,97	104,27	—	—			
875	104,61	94,44	—	—			
876	98,40	94,97	—	—			
877	95,49	96,36	—	—			
878	95,50	100,72	—	—			
879	97,12	101,01	—	—			

1	2	3	4	5	6	7	8
880	96,00	104,30	—	—	Метод спутниковых геодезических измерений (определений)	0,10	—
881	93,42	105,80	—	—			
882	88,96	106,38	—	—			
883	78,27	105,73	—	—			
884	78,29	101,37	—	—			
885	77,30	96,11	—	—			
н886У	—	—	441 255,61	1 233 665,98		√(0,08^2 + 0,06^2) = 0,10	
н887У	—	—	441 258,27	1 233 674,66			
н888У	—	—	441 258,15	1 233 684,74			
н889У	—	—	441 254,18	1 233 691,82			
н890У	—	—	441 245,11	1 233 689,84			
н891У	—	—	441 241,57	1 233 706,99			
н892У	—	—	441 241,53	1 233 772,79			
н893У	—	—	441 227,75	1 233 772,50			
н894У	—	—	441 229,25	1 233 736,88			
н895У	—	—	441 229,36	1 233 711,59			
н896У	—	—	441 226,19	1 233 697,42			

1	2	3	4	5	6	7	8
н897У	—	—	441 235,12	1 233 684,49	Метод спутниковых геодезических измерений (определений)	√(0,08^2 + 0,06^2) = 0,10	—
н898У	—	—	441 248,03	1 233 669,13			
868	76,79	93,42	—	—		0,10	

2. Сведения о частях границ уточняемого земельного участка с кадастровым номером 68:20:2401003:15 :

Обозначение части границ		Горизонтальное проложение (S), м	Описание прохождения части границ	Сведения о согласовании местоположения границ (согласовано/спорное)
от т.	до т.			
1	2	3	4	5
н886У	н887У	9,08	—	согласовано
н887У	н888У	10,08		
н888У	н889У	8,12		
н889У	н890У	9,28		
н890У	н891У	17,51		
н891У	н892У	65,80		
н892У	н893У	13,78		
н893У	н894У	35,65		
н894У	н895У	25,29		
н895У	н896У	14,52		
н896У	н897У	15,71		
н897У	н898У	20,06		
н898У	н886У	8,21		

3. Сведения о характеристиках уточняемого земельного участка с кадастровым номером 68:20:2401003:15 :

№ п/п	Наименование характеристики	Значение характеристики
1	2	3
1.	Адрес земельного участка	—
1.1.	Сведения о местоположении земельного участка (при отсутствии адреса) в структурированном в соответствии с федеральной информационной адресной системой виде	—
1.2.	Дополнительные сведения о местоположении земельного участка	—
2.	Площадь земельного участка ± величина погрешности определения (вычисления) площади (Р ± ΔР), м²	1 500 ± 14,00

1	2	3
3.	Формула, примененная для вычисления предельной погрешности определения площади земельного участка, с подставленными значениями и итоговые (вычисленные) значения	3,5*0,10*√(1 500,00) = 14
4.	Площадь земельного участка согласно сведениям Единого государственного реестра недвижимости (Ркад), м²	1 500,00
5.	Оценка расхождения Р и Ркад (Р - Ркад), м²	0
6.	Предельный минимальный и максимальный размеры земельного участка (Рмин и Рмакс), м²	Рмин = 300 Рмакс = 5 000
7.	Кадастровый или иной государственный учетный номер (инвентарный) здания, сооружения, объекта незавершенного строительства, расположенного на земельном участке	68:20:2401003:133
8.	Вид (виды) разрешенного использования	—
8.1.	Дополнительные сведения об использовании земельного участка	—
9.	Сведения о земельных участках (землях общего пользования, территории общего пользования), посредством которых обеспечивается доступ	Земли общего пользования
10.	Иные сведения	Границы уточняемого земельного участка 68:20:2401003:15 пересекают границы кадастрового квартала 68:20:2401003, но большей частью расположены в пределах данного квартала

4. Пояснения к сведениям об уточняемом земельном участке с кадастровым номером 68:20:2401003:15 :

1.	—

1. Сведения о характерных точках границ уточняемого земельного участка с кадастровым номером 68:20:2401003:16 :

Система координат МСК-68, зона 1 Зона № 1

Обозначение характерных точек границ	Координаты, м				Метод определения координат	Формулы, примененные для расчета средней квадратической погрешности определения координат характерных точек границ (Mt), с подставленными в такие формулы значениями и итоговые (вычисленные) значения Mt, м	Описание закрепления точки
	содержатся в Едином государственном реестре недвижимости		определены в результате выполнения комплексных кадастровых работ				
	X	Y	X	Y			
1	2	3	4	5	6	7	8

1	2	3	4	5	6	7	8
2900	101,74	75,90	—	—	Метод спутниковых геодезических измерений (определений)	0,10	—
2901	103,64	106,10	—	—			
2902	106,10	121,95	—	—			
2903	109,26	142,30	—	—			
2904	87,42	146,41	—	—			
2880	85,42	126,31	—	—			
2879	84,49	118,25	—	—			
2878	81,44	96,45	—	—			
2877	80,29	78,41	—	—			
н2905У	—	—	441 495,73	1 233 873,00		√(0,08^2 + 0,06^2) = 0,10	
н2906У	—	—	441 491,78	1 233 903,00			
н2907У	—	—	441 491,15	1 233 919,03			
н2887У	—	—	441 470,01	1 233 919,33			
н2886У	—	—	441 470,65	1 233 911,24			
н2885У	—	—	441 471,86	1 233 889,26			
н2884У	—	—	441 474,20	1 233 871,34			
2900	101,74	75,90	—	—		0,10	

2. Сведения о частях границ уточняемого земельного участка с кадастровым номером 68:20:2401003:16 :

Обозначение части границ		Горизонтальное проложение (S), м	Описание прохождения части границ	Сведения о согласовании местоположения границ (согласовано/спорное)
от т.	до т.			
1	2	3	4	5
н2905У	н2906У	30,26	—	согласовано
н2906У	н2907У	16,04		
н2907У	н2887У	21,14		
н2887У	н2886У	8,12		
н2886У	н2885У	22,01		
н2885У	н2884У	18,07		
н2884У	н2905У	21,59		

3. Сведения о характеристиках уточняемого земельного участка с кадастровым номером 68:20:2401003:16 :

№ п/п	Наименование характеристики	Значение характеристики
1	2	3
1.	Адрес земельного участка	—
1.1.	Сведения о местоположении земельного участка (при отсутствии адреса) в структурированном в соответствии с федеральной информационной адресной системой виде	—
1.2.	Дополнительные сведения о местоположении земельного участка	—
2.	Площадь земельного участка ± величина погрешности определения (вычисления) площади (Р ± ΔР), м²	1 000 ± 11,00
3.	Формула, примененная для вычисления предельной погрешности определения площади земельного участка, с подставленными значениями и итоговые (вычисленные) значения	3,5*0,10*√(1 000,00) = 11
4.	Площадь земельного участка согласно сведениям Единого государственного реестра недвижимости (Ркад), м²	1 000,00
5.	Оценка расхождения Р и Ркад (Р - Ркад), м²	0
6.	Предельный минимальный и максимальный размеры земельного участка (Рмин и Рмакс), м²	Рмин = 300 Рмакс = 5 000
7.	Кадастровый или иной государственный учетный номер (инвентарный) здания, сооружения, объекта незавершенного строительства, расположенного на земельном участке	68:20:2401001:362
8.	Вид (виды) разрешенного использования	—

1	2	3
8.1.	Дополнительные сведения об использовании земельного участка	—
9.	Сведения о земельных участках (землях общего пользования, территории общего пользования), посредством которых обеспечивается доступ	Земли общего пользования
10.	Иные сведения	—

4. Пояснения к сведениям об уточняемом земельном участке с кадастровым номером 68:20:2401003:16 :

1.	—

1. Сведения о характерных точках границ уточняемого земельного участка с кадастровым номером 68:20:2401003:20 :

Система координат МСК-68, зона 1 Зона № 1

Обозначение характерных точек границ	Координаты, м				Метод определения координат	Формулы, примененные для расчета средней квадратической погрешности определения координат характерных точек границ (Mt), с подставленными в такие формулы значениями и итоговые (вычисленные) значения Mt, м	Описание закрепления точки
	содержатся в Едином государственном реестре недвижимости		определены в результате выполнения комплексных кадастровых работ				
	X	Y	X	Y			
1	2	3	4	5	6	7	8
2859	522,15	518,09	—	—	Метод спутниковых геодезических измерений (определений)	0,10	—
2866	554,79	535,63	—	—			
2908	535,52	554,81	—	—			
2909	512,78	541,53	—	—			
2910	482,30	518,36	—	—			
2860	509,87	503,58	—	—			
н2867У	—	—	440 345,71	1 234 232,26		√(0,08^2 + 0,06^2) = 0,10	
н2876У	—	—	440 374,64	1 234 255,41			

1	2	3	4	5	6	7	8
н2911У	—	—	440 352,22	1 234 270,79	Метод спутниковых геодезических измерений (определений)	√(0,08^2 + 0,06^2) = 0,10	—
н2912У	—	—	440 343,34	1 234 263,16			
н2913У	—	—	440 332,26	1 234 253,62			
н2914У	—	—	440 306,47	1 234 225,32			
н2915У	—	—	440 327,18	1 234 218,81			
н2916У	—	—	440 329,48	1 234 216,83			
н2868У	—	—	440 336,19	1 234 214,40			
2859	522,15	518,09	—	—		0,10	

2. Сведения о частях границ уточняемого земельного участка с кадастровым номером 68:20:2401003:20 :

Обозначение части границ		Горизонтальное проложение (S), м	Описание прохождения части границ	Сведения о согласовании местоположения границ (согласовано/спорное)
от т.	до т.			
1	2	3	4	5
н2867У	н2876У	37,05	—	согласовано
н2876У	н2911У	27,19		
н2911У	н2912У	11,71		
н2912У	н2913У	14,62		
н2913У	н2914У	38,29		
н2914У	н2915У	21,71		
н2915У	н2916У	3,03		
н2916У	н2868У	7,14		
н2868У	н2867У	20,24		

3. Сведения о характеристиках уточняемого земельного участка с кадастровым номером 68:20:2401003:20 :

№ п/п	Наименование характеристики	Значение характеристики
1	2	3

1	2	3
1.	Адрес земельного участка	—
1.1.	Сведения о местоположении земельного участка (при отсутствии адреса) в структурированном в соответствии с федеральной информационной адресной системой виде	—
1.2.	Дополнительные сведения о местоположении земельного участка	—
2.	Площадь земельного участка ± величина погрешности определения (вычисления) площади (Р ± ΔР), м²	1 581 ± 14,00
3.	Формула, примененная для вычисления предельной погрешности определения площади земельного участка, с подставленными значениями и итоговые (вычисленные) значения	3,5*0,10*√(1 581,00) = 14
4.	Площадь земельного участка согласно сведениям Единого государственного реестра недвижимости (Ркад), м²	1 567,00
5.	Оценка расхождения Р и Ркад (Р - Ркад), м²	14
6.	Предельный минимальный и максимальный размеры земельного участка (Рмин и Рмакс), м²	Рмин = 300 Рмакс = 5 000
7.	Кадастровый или иной государственный учетный номер (инвентарный) здания, сооружения, объекта незавершенного строительства, расположенного на земельном участке	68:20:2401003:149
8.	Вид (виды) разрешенного использования	—
8.1.	Дополнительные сведения об использовании земельного участка	—
9.	Сведения о земельных участках (землях общего пользования, территории общего пользования), посредством которых обеспечивается доступ	Земли общего пользования
10.	Иные сведения	Границы уточняемого земельного участка 68:20:2401003:20 пересекают границы кадастрового квартала 68:20:2401003, но большей частью расположены в пределах данного квартала
4. Пояснения к сведениям об уточняемом земельном участке с кадастровым номером		68:20:2401003:20 :
1.	—	

1. Сведения о характерных точках границ уточняемого земельного участка с кадастровым номером 68:20:2401003:22 :

Система координат МСК-68, зона 1 Зона № 1

Обозначение характерных точек границ	Координаты, м				Метод определения координат	Формулы, примененные для расчета средней квадратической погрешности определения координат характерных точек границ (Mt), с подставленными в такие формулы значениями и итоговые (вычисленные) значения Mt, м	Описание закрепления точки
	содержатся в Едином государственном реестре недвижимости		определены в результате выполнения комплексных кадастровых работ				
	X	Y	X	Y			
1	2	3	4	5	6	7	8
6094	516,54	476,79	—	—	Метод спутниковых геодезических измерений (определений)	0,10	—
6095	514,28	487,47	—	—			
6096	500,61	505,57	—	—			
6097	484,20	492,95	—	—			
6098	438,97	454,98	—	—			
6099	465,65	445,29	—	—			
6100	489,93	460,68	—	—			
н6101У	—	—	440 413,13	1 234 121,05		√(0,08^2 + 0,06^2) = 0,10	
н6102У	—	—	440 408,77	1 234 131,05			
н6103У	—	—	440 391,73	1 234 146,02			
н6104У	—	—	440 378,20	1 234 130,35			
н6105У	—	—	440 341,56	1 234 084,04			

1	2	3	4	5	6	7	8
н6106У	—	—	440 369,64	1 234 079,93	Метод спутниковых геодезических измерений (определений)	√(0,08^2 + 0,06^2) = 0,10	—
н6107У	—	—	440 390,32	1 234 099,90			
6094	516,54	476,79	—	—		0,10	

2. Сведения о частях границ уточняемого земельного участка с кадастровым номером 68:20:2401003:22 :

Обозначение части границ		Горизонтальное проложение (S), м	Описание прохождения части границ	Сведения о согласовании местоположения границ (согласовано/спорное)
от т.	до т.			
1	2	3	4	5
н6101У	н6102У	10,91	—	согласовано
н6102У	н6103У	22,68		
н6103У	н6104У	20,70		
н6104У	н6105У	59,05		
н6105У	н6106У	28,38		
н6106У	н6107У	28,75		
н6107У	н6101У	31,11		

3. Сведения о характеристиках уточняемого земельного участка с кадастровым номером 68:20:2401003:22 :

№ п/п	Наименование характеристики	Значение характеристики
1	2	3
1.	Адрес земельного участка	—
1.1.	Сведения о местоположении земельного участка (при отсутствии адреса) в структурированном в соответствии с федеральной информационной адресной системой виде	—
1.2.	Дополнительные сведения о местоположении земельного участка	—
2.	Площадь земельного участка ± величина погрешности определения (вычисления) площади (Р ± ΔР), м²	2 026 ± 16,00
3.	Формула, примененная для вычисления предельной погрешности определения площади земельного участка, с подставленными значениями и итоговые (вычисленные) значения	3,5*0,10*√(2 026,00) = 16
4.	Площадь земельного участка согласно сведениям Единого государственного реестра недвижимости (Ркад), м²	2 000,00

1	2	3
5.	Оценка расхождения Р и Ркад (Р - Ркад), м²	26
6.	Предельный минимальный и максимальный размеры земельного участка (Рмин и Рмакс), м²	Рмин = 300 Рмакс = 5 000
7.	Кадастровый или иной государственный учетный номер (инвентарный) здания, сооружения, объекта незавершенного строительства, расположенного на земельном участке	68:20:2401003:147; 68:20:2401003:148
8.	Вид (виды) разрешенного использования	—
8.1.	Дополнительные сведения об использовании земельного участка	—
9.	Сведения о земельных участках (землях общего пользования, территории общего пользования), посредством которых обеспечивается доступ	Земли общего пользования
10.	Иные сведения	—

4. Пояснения к сведениям об уточняемом земельном участке с кадастровым номером 68:20:2401003:22 :

1.	—

1. Сведения о характерных точках границ уточняемого земельного участка с кадастровым номером 68:20:2401003:23 :

Система координат МСК-68, зона 1 Зона № 1

Обозначение характерных точек границ	Координаты, м				Метод определения координат	Формулы, примененные для расчета средней квадратической погрешности определения координат характерных точек границ (Mt), с подставленными в такие формулы значениями и итоговые (вычисленные) значения Mt, м	Описание закрепления точки
	содержатся в Едином государственном реестре недвижимости		определены в результате выполнения комплексных кадастровых работ				
	X	Y	X	Y			
1	2	3	4	5	6	7	8
1427	133,80	72,63	—	—	Метод спутниковых геодезических измерений (определений)	0,10	—
1428	143,02	72,68	—	—			
1429	142,85	74,39	—	—			
1430	146,03	74,55	—	—			

1	2	3	4	5	6	7	8
1431	157,01	75,11	—	—	Метод спутниковых геодезических измерений (определений)	0,10	—
1432	151,38	92,74	—	—			
1433	150,68	94,54	—	—			
1434	143,90	112,34	—	—			
1435	143,18	114,58	—	—			
1436	138,68	125,29	—	—			
1437	130,82	144,03	—	—			
1438	129,20	143,64	—	—			
1439	114,12	139,47	—	—			
1440	114,05	139,83	—	—			
1441	110,92	138,86	—	—			
1442	107,73	137,43	—	—			
1443	105,89	136,77	—	—			
850	107,30	131,00	—	—			
849	115,70	115,50	—	—			
848	117,31	111,88	—	—			
847	117,72	109,69	—	—			

1	2	3	4	5	6	7	8
846	120,29	104,58	—	—	Метод спутниковых геодезических измерений (определений)	0,10	—
1444	123,13	98,06	—	—			
1445	131,73	79,39	—	—			
н1446У	—	—	440 290,58	1 234 005,67		√(0,08^2 + 0,06^2) = 0,10	
н1447У	—	—	440 299,70	1 234 007,04			
н1448У	—	—	440 299,28	1 234 008,71			
н1449У	—	—	440 302,41	1 234 009,33			
н1450У	—	—	440 313,75	1 234 011,88			
н1451У	—	—	440 305,09	1 234 028,10			
н1452У	—	—	440 304,13	1 234 029,78			
н1453У	—	—	440 294,86	1 234 046,42			
н1454У	—	—	440 293,83	1 234 048,53			
н1455У	—	—	440 287,83	1 234 058,48			
н1456У	—	—	440 277,07	1 234 076,39			
н1457У	—	—	440 274,93	1 234 075,58			
н1458У	—	—	440 260,70	1 234 069,06			
н1459У	—	—	440 260,57	1 234 069,41			

1	2	3	4	5	6	7	8
н1460У	—	—	440 257,63	1 234 067,95	Метод спутниковых геодезических измерений (определений)	√(0,08^2 + 0,06^2) = 0,10	—
н1461У	—	—	440 254,71	1 234 066,03			
н1462У	—	—	440 253,00	1 234 065,09			
н863У	—	—	440 255,31	1 234 059,62			
н862У	—	—	440 266,50	1 234 045,49			
н861У	—	—	440 268,62	1 234 042,14			
н860У	—	—	440 269,34	1 234 040,03			
н859У	—	—	440 272,61	1 234 035,34			
н1463У	—	—	440 276,36	1 234 029,30			
н1464У	—	—	440 287,56	1 234 012,06			
1427	133,80	72,63	—	—		0,10	

2. Сведения о частях границ уточняемого земельного участка с кадастровым номером 68:20:2401003:23 :

Обозначение части границ		Горизонтальное проложение (S), м	Описание прохождения части границ	Сведения о согласовании местоположения границ (согласовано/спорное)
от т.	до т.			
1	2	3	4	5
н1446У	н1447У	9,22	—	согласовано
н1447У	н1448У	1,72		
н1448У	н1449У	3,19		
н1449У	н1450У	11,62		
н1450У	н1451У	18,39		
н1451У	н1452У	1,93		
н1452У	н1453У	19,05		
н1453У	н1454У	2,35		
н1454У	н1455У	11,62		

1	2	3	4	5
н1455У	н1456У	20,89	—	согласовано
н1456У	н1457У	2,29		
н1457У	н1458У	15,65		
н1458У	н1459У	0,37		
н1459У	н1460У	3,28		
н1460У	н1461У	3,49		
н1461У	н1462У	1,95		
н1462У	н863У	5,94		
н863У	н862У	18,02		
н862У	н861У	3,96		
н861У	н860У	2,23		
н860У	н859У	5,72		
н859У	н1463У	7,11		
н1463У	н1464У	20,56		
н1464У	н1446У	7,07		

3. Сведения о характеристиках уточняемого земельного участка с кадастровым номером 68:20:2401003:23 :

№ п/п	Наименование характеристики	Значение характеристики
1	2	3
1.	Адрес земельного участка	—
1.1.	Сведения о местоположении земельного участка (при отсутствии адреса) в структурированном в соответствии с федеральной информационной адресной системой виде	—
1.2.	Дополнительные сведения о местоположении земельного участка	—
2.	Площадь земельного участка ± величина погрешности определения (вычисления) площади (Р ± ΔР), м²	1 799 ± 15,00
3.	Формула, примененная для вычисления предельной погрешности определения площади земельного участка, с подставленными значениями и итоговые (вычисленные) значения	3,5*0,10*√(1 799,00) = 15
4.	Площадь земельного участка согласно сведениям Единого государственного реестра недвижимости (Ркад), м²	1 774,00
5.	Оценка расхождения Р и Ркад (Р - Ркад), м²	25

1	2	3
6.	Предельный минимальный и максимальный размеры земельного участка (Рмин и Рмакс), м²	Рмин = 300 Рмакс = 5 000
7.	Кадастровый или иной государственный учетный номер (инвентарный) здания, сооружения, объекта незавершенного строительства, расположенного на земельном участке	68:20:2401001:353
8.	Вид (виды) разрешенного использования	—
8.1.	Дополнительные сведения об использовании земельного участка	—
9.	Сведения о земельных участках (землях общего пользования, территории общего пользования), посредством которых обеспечивается доступ	Земли общего пользования
10.	Иные сведения	—

4. Пояснения к сведениям об уточняемом земельном участке с кадастровым номером 68:20:2401003:23 :

1.	—

1. Сведения о характерных точках границ уточняемого земельного участка с кадастровым номером 68:20:2401003:24 :

Система координат МСК-68, зона 1 Зона № 1

Обозначение характерных точек границ	Координаты, м				Метод определения координат	Формулы, примененные для расчета средней квадратической погрешности определения координат характерных точек границ (Mt), с подставленными в такие формулы значениями и итоговые (вычисленные) значения Mt, м	Описание закрепления точки
	содержатся в Едином государственном реестре недвижимости		определены в результате выполнения комплексных кадастровых работ				
	X	Y	X	Y			
1	2	3	4	5	6	7	8
1465	83,87	205,19	—	—	Метод спутниковых геодезических измерений (определений)	0,10	—
1466	92,01	199,27	—	—			
1467	96,58	196,27	—	—			
1468	101,83	192,82	—	—			
1469	110,97	207,00	—	—			

1	2	3	4	5	6	7	8
1470	147,40	244,83	—	—	Метод спутниковых геодезических измерений (определений)	0,10	—
1471	139,92	252,13	—	—			
1472	128,13	239,20	—	—			
1473	120,00	246,54	—	—			
1474	99,75	225,58	—	—			
1475	91,13	216,12	—	—			
н1476У	—	—	440 264,09	1 234 240,76		√(0,08^2 + 0,06^2) = 0,10	
н1477У	—	—	440 272,88	1 234 235,86			
н1478У	—	—	440 277,78	1 234 233,43			
н1479У	—	—	440 283,41	1 234 230,64			
н1480У	—	—	440 292,78	1 234 246,69			
н1481У	—	—	440 319,46	1 234 281,92			
н1482У	—	—	440 323,19	1 234 287,10			
н1483У	—	—	440 315,42	1 234 293,07			
н1484У	—	—	440 305,32	1 234 278,87			
н1485У	—	—	440 294,97	1 234 286,16			
н1486У	—	—	440 277,40	1 234 262,91			

1	2	3	4	5	6	7	8
н1487У	—	—	440 269,98	1 234 252,48	Метод спутниковых геодезических измерений (определений)	√(0,08^2 + 0,06^2) = 0,10	—
1465	83,87	205,19	—	—		0,10	

2. Сведения о частях границ уточняемого земельного участка с кадастровым номером 68:20:2401003:24 :

Обозначение части границ		Горизонтальное проложение (S), м	Описание прохождения части границ	Сведения о согласовании местоположения границ (согласовано/спорное)
от т.	до т.			
1	2	3	4	5
н1476У	н1477У	10,06	—	согласовано
н1477У	н1478У	5,47		
н1478У	н1479У	6,28		
н1479У	н1480У	18,58		
н1480У	н1481У	44,19		
н1481У	н1482У	6,38		
н1482У	н1483У	9,80		
н1483У	н1484У	17,43		
н1484У	н1485У	12,66		
н1485У	н1486У	29,14		
н1486У	н1487У	12,80		
н1487У	н1476У	13,12		

3. Сведения о характеристиках уточняемого земельного участка с кадастровым номером 68:20:2401003:24 :

№ п/п	Наименование характеристики	Значение характеристики
1	2	3
1.	Адрес земельного участка	—
1.1.	Сведения о местоположении земельного участка (при отсутствии адреса) в структурированном в соответствии с федеральной информационной адресной системой виде	—
1.2.	Дополнительные сведения о местоположении земельного участка	—
2.	Площадь земельного участка ± величина погрешности определения (вычисления) площади (Р ± ΔР), м²	1 355 ± 13,00

1	2	3
3.	Формула, примененная для вычисления предельной погрешности определения площади земельного участка, с подставленными значениями и итоговые (вычисленные) значения	3,5*0,10*√(1 355,00) = 13
4.	Площадь земельного участка согласно сведениям Единого государственного реестра недвижимости (Ркад), м²	1 314,00
5.	Оценка расхождения Р и Ркад (Р - Ркад), м²	41
6.	Предельный минимальный и максимальный размеры земельного участка (Рмин и Рмакс), м²	Рмин = 300 Рмакс = 5 000
7.	Кадастровый или иной государственный учетный номер (инвентарный) здания, сооружения, объекта незавершенного строительства, расположенного на земельном участке	68:20:2401003:143
8.	Вид (виды) разрешенного использования	—
8.1.	Дополнительные сведения об использовании земельного участка	—
9.	Сведения о земельных участках (землях общего пользования, территории общего пользования), посредством которых обеспечивается доступ	Земли общего пользования
10.	Иные сведения	Границы уточняемого земельного участка 68:20:2401003:24 пересекают границы кадастрового квартала 68:20:2401003, но большей частью расположены в пределах данного квартала

4. Пояснения к сведениям об уточняемом земельном участке с кадастровым номером 68:20:2401003:24 :

1.	—

1. Сведения о характерных точках границ уточняемого земельного участка с кадастровым номером 68:20:2401003:39 :

Система координат МСК-68, зона 1 Зона № 1

Обозначение характерных точек границ	Координаты, м				Метод определения координат	Формулы, примененные для расчета средней квадратической погрешности определения координат характерных точек границ (Mt), с подставленными в такие формулы значениями и итоговые (вычисленные) значения Mt, м	Описание закрепления точки
	содержатся в Едином государственном реестре недвижимости		определены в результате выполнения комплексных кадастровых работ				
	X	Y	X	Y			
1	2	3	4	5	6	7	8
1							

1	2	3	4	5	6	7	8
2982	512,05	501,72	—	—	Метод спутниковых геодезических измерений (определений)	0,10	—
2983	530,75	526,61	—	—			
2984	536,51	533,73	—	—			
2985	518,21	550,22	—	—			
2986	509,90	540,82	—	—			
2987	506,98	537,52	—	—			
2988	501,33	527,02	—	—			
2989	501,15	517,20	—	—			
2990	510,52	502,97	—	—			
н2991У	—	—	440 802,61	1 233 853,39		√(0,08^2 + 0,06^2) = 0,10	
н2992У	—	—	440 810,71	1 233 883,45			
н2993У	—	—	440 813,41	1 233 892,20			
н2994У	—	—	440 790,29	1 233 900,70			
н2995У	—	—	440 786,07	1 233 888,89			
н2996У	—	—	440 784,59	1 233 884,74			
н2997У	—	—	440 781,74	1 233 873,59			
н2998У	—	—	440 786,82	1 233 867,53			

1	2	3	4	5	6	7	8
н2999У	—	—	440 786,45	1 233 863,89	Метод спутниковых геодезических измерений (определений)	√(0,08^2 + 0,06^2) = 0,10	—
н3000У	—	—	440 800,57	1 233 854,32			
2982	512,05	501,72	—	—		0,10	
2							
3001	513,22	389,81	—	—	Метод спутниковых геодезических измерений (определений)	0,10	—
3002	533,19	414,93	—	—			
3003	520,28	425,81	—	—			
3004	501,21	399,37	—	—			
н3005У	—	—	440 845,32	1 233 749,94		√(0,08^2 + 0,06^2) = 0,10	
н3006У	—	—	440 854,51	1 233 780,69			
н3007У	—	—	440 838,48	1 233 785,99			
н3008У	—	—	440 830,62	1 233 754,35			
3001	513,22	389,81	—	—		0,10	

2. Сведения о частях границ уточняемого земельного участка с кадастровым номером 68:20:2401003:39 :

Обозначение части границ		Горизонтальное проложение (S), м	Описание прохождения части границ	Сведения о согласовании местоположения границ (согласовано/спорное)
от т.	до т.			
1	2	3	4	5
1				
н2991У	н2992У	31,13	—	согласовано
н2992У	н2993У	9,16		
н2993У	н2994У	24,63		
н2994У	н2995У	12,54		
н2995У	н2996У	4,41		

1	2	3	4	5
н2996У	н2997У	11,51	—	согласовано
н2997У	н2998У	7,91		
н2998У	н2999У	3,66		
н2999У	н3000У	17,06		
н3000У	н2991У	2,24		
2				
н3005У	н3006У	32,09	—	согласовано
н3006У	н3007У	16,88		
н3007У	н3008У	32,60		
н3008У	н3005У	15,35		

3. Сведения о характеристиках уточняемого земельного участка с кадастровым номером 68:20:2401003:39 :

№ п/п	Наименование характеристики	Значение характеристики
1	2	3
1.	Адрес земельного участка	—
1.1.	Сведения о местоположении земельного участка (при отсутствии адреса) в структурированном в соответствии с федеральной информационной адресной системой виде	—
1.2.	Дополнительные сведения о местоположении земельного участка	—
2.	Площадь земельного участка ± величина погрешности определения (вычисления) площади (Р ± ΔР), м²	1 437 ± 19,00, (1) 916,00 ± 11,00, (2) 521,00 ± 8,00
3.	Формула, примененная для вычисления предельной погрешности определения площади земельного участка, с подставленными значениями и итоговые (вычисленные) значения	11,00 + 8,00 = 19
4.	Площадь земельного участка согласно сведениям Единого государственного реестра недвижимости (Ркад), м²	1 431,00
5.	Оценка расхождения Р и Ркад (Р - Ркад), м²	6
6.	Предельный минимальный и максимальный размеры земельного участка (Рмин и Рмакс), м²	Рмин = 300 Рмакс = 5 000
7.	Кадастровый или иной государственный учетный номер (инвентарный) здания, сооружения, объекта незавершенного строительства, расположенного на земельном участке	68:20:2401003:155
8.	Вид (виды) разрешенного использования	—
8.1.	Дополнительные сведения об использовании земельного участка	—

1	2	3
9.	Сведения о земельных участках (землях общего пользования, территории общего пользования), посредством которых обеспечивается доступ	—
10.	Иные сведения	—

4. Пояснения к сведениям об уточняемом земельном участке с кадастровым номером 68:20:2401003:39 :

1.	—

1. Сведения о характерных точках границ уточняемого земельного участка с кадастровым номером 68:20:2401003:41 :

Система координат МСК-68, зона 1 Зона № 1

Обозначение характерных точек границ	Координаты, м				Метод определения координат	Формулы, примененные для расчета средней квадратической погрешности определения координат характерных точек границ (Mt), с подставленными в такие формулы значениями и итоговые (вычисленные) значения Mt, м	Описание закрепления точки
	содержатся в Едином государственном реестре недвижимости		определены в результате выполнения комплексных кадастровых работ				
	X	Y	X	Y			
1	2	3	4	5	6	7	8
6293	498,80	532,71	—	—	Метод спутниковых геодезических измерений (определений)	0,10	—
6294	479,90	541,90	—	—			
6295	451,13	485,76	—	—			
6296	473,45	472,34	—	—			
6297	492,37	501,15	—	—			
6298	503,81	529,95	—	—			
н6299У	—	—	440 718,27	1 233 936,72		√(0,08^2 + 0,06^2) = 0,10	
н5351У	—	—	440 698,65	1 233 944,24			

1	2	3	4	5	6	7	8
н5350У	—	—	440 682,73	1 233 905,21	Метод спутниковых геодезических измерений (определений)	√(0,08^2 + 0,06^2) = 0,10	—
н6300У	—	—	440 674,83	1 233 885,83			
н6301У	—	—	440 698,22	1 233 874,38			
н6302У	—	—	440 714,59	1 233 904,72			
н6303У	—	—	440 723,50	1 233 934,40			
6293	498,80	532,71	—	—		0,10	

2. Сведения о частях границ уточняемого земельного участка с кадастровым номером 68:20:2401003:41 :

Обозначение части границ		Горизонтальное проложение (S), м	Описание прохождения части границ	Сведения о согласовании местоположения границ (согласовано/спорное)
от т.	до т.			
1	2	3	4	5
н6299У	н5351У	21,01	—	согласовано
н5351У	н5350У	42,15		
н5350У	н6300У	20,93		
н6300У	н6301У	26,04		
н6301У	н6302У	34,47		
н6302У	н6303У	30,99		
н6303У	н6299У	5,72		

3. Сведения о характеристиках уточняемого земельного участка с кадастровым номером 68:20:2401003:41 :

№ п/п	Наименование характеристики	Значение характеристики
1	2	3
1.	Адрес земельного участка	—
1.1.	Сведения о местоположении земельного участка (при отсутствии адреса) в структурированном в соответствии с федеральной информационной адресной системой виде	—
1.2.	Дополнительные сведения о местоположении земельного участка	—
2.	Площадь земельного участка ± величина погрешности определения (вычисления) площади (Р ± ΔР), м²	1 801 ± 15,00

1	2	3
3.	Формула, примененная для вычисления предельной погрешности определения площади земельного участка, с подставленными значениями и итоговые (вычисленные) значения	3,5*0,10*√(1 801,00) = 15
4.	Площадь земельного участка согласно сведениям Единого государственного реестра недвижимости (Ркад), м²	1 800,00
5.	Оценка расхождения Р и Ркад (Р - Ркад), м²	1
6.	Предельный минимальный и максимальный размеры земельного участка (Рмин и Рмакс), м²	Рмин = 300 Рмакс = 5 000
7.	Кадастровый или иной государственный учетный номер (инвентарный) здания, сооружения, объекта незавершенного строительства, расположенного на земельном участке	68:20:2401003:131
8.	Вид (виды) разрешенного использования	—
8.1.	Дополнительные сведения об использовании земельного участка	—
9.	Сведения о земельных участках (землях общего пользования, территории общего пользования), посредством которых обеспечивается доступ	Земли общего пользования
10.	Иные сведения	—

4. Пояснения к сведениям об уточняемом земельном участке с кадастровым номером 68:20:2401003:41 :

1.	—

1. Сведения о характерных точках границ уточняемого земельного участка с кадастровым номером 68:20:2401003:60 :

Система координат МСК-68, зона 1 Зона № 1

Обозначение характерных точек границ	Координаты, м				Метод определения координат	Формулы, примененные для расчета средней квадратической погрешности определения координат характерных точек границ (Mt), с подставленными в такие формулы значениями и итоговые (вычисленные) значения Mt, м	Описание закрепления точки
	содержатся в Едином государственном реестре недвижимости		определены в результате выполнения комплексных кадастровых работ				
	X	Y	X	Y			
1	2	3	4	5	6	7	8
1754	440 348,08	1 233 940,28	440 348,08	1 233 940,28	Метод спутниковых геодезических измерений (определений)	√(0,08^2 + 0,06^2) = 0,10	—

1	2	3	4	5	6	7	8
1755	440 353,10	1 233 986,24	440 353,10	1 233 986,24	Метод спутниковых геодезических измерений (определений)	√(0,08^2 + 0,06^2) = 0,10	—
1756	440 354,97	1 234 003,37	440 354,97	1 234 003,37			
1757	440 353,98	1 234 003,59	440 353,98	1 234 003,59			
1758	440 332,05	1 234 003,75	440 332,05	1 234 003,75			
н1759У	—	—	440 332,10	1 233 995,31			
1760	440 328,26	1 233 995,29	440 328,26	1 233 995,29			
1761	440 328,29	1 233 991,20	440 328,29	1 233 991,20			
н1762У	—	—	440 330,11	1 233 991,21			
1763	440 330,13	1 233 988,80	440 330,13	1 233 988,80			
н1764У	—	—	440 323,80	1 233 940,47			
1754	440 348,08	1 233 940,28	440 348,08	1 233 940,28			

2. Сведения о частях границ уточняемого земельного участка с кадастровым номером 68:20:2401003:60 :

Обозначение части границ		Горизонтальное проложение (S), м	Описание прохождения части границ	Сведения о согласовании местоположения границ (согласовано/спорное)
от т.	до т.			
1	2	3	4	5
1754	1755	46,23	—	согласовано
1755	1756	17,23		
1756	1757	1,01		
1757	1758	21,93		
1758	н1759У	8,44		
н1759У	1760	3,84		
1760	1761	4,09		
1761	н1762У	1,82		
н1762У	1763	2,41		

1	2	3	4	5
1763	н1764У	48,74	—	согласовано
н1764У	1754	24,28		

3. Сведения о характеристиках уточняемого земельного участка с кадастровым номером 68:20:2401003:60 :

№ п/п	Наименование характеристики	Значение характеристики
1	2	3
1.	Адрес земельного участка	—
1.1.	Сведения о местоположении земельного участка (при отсутствии адреса) в структурированном в соответствии с федеральной информационной адресной системой виде	—
1.2.	Дополнительные сведения о местоположении земельного участка	—
2.	Площадь земельного участка ± величина погрешности определения (вычисления) площади (Р ± ΔР), м²	1 500 ± 14,00
3.	Формула, примененная для вычисления предельной погрешности определения площади земельного участка, с подставленными значениями и итоговые (вычисленные) значения	3,5*0,10*√(1 500,00) = 14
4.	Площадь земельного участка согласно сведениям Единого государственного реестра недвижимости (Ркад), м²	1 500,00
5.	Оценка расхождения Р и Ркад (Р - Ркад), м²	0
6.	Предельный минимальный и максимальный размеры земельного участка (Рмин и Рмакс), м²	Рмин = 300 Рмакс = 5 000
7.	Кадастровый или иной государственный учетный номер (инвентарный) здания, сооружения, объекта незавершенного строительства, расположенного на земельном участке	68:20:2401001:414
8.	Вид (виды) разрешенного использования	—
8.1.	Дополнительные сведения об использовании земельного участка	—
9.	Сведения о земельных участках (землях общего пользования, территории общего пользования), посредством которых обеспечивается доступ	Земли общего пользования
10.	Иные сведения	—

4. Пояснения к сведениям об уточняемом земельном участке с кадастровым номером 68:20:2401003:60 :

1.	—

1. Сведения о характерных точках границ уточняемого земельного участка с кадастровым номером 68:20:2401003:81 :

Система координат МСК-68, зона 1 Зона № 1

Обозначение характерных точек границ	Координаты, м				Метод определения координат	Формулы, примененные для расчета средней квадратической погрешности определения координат характерных точек границ (Mt), с подставленными в такие формулы значениями и итоговые (вычисленные) значения Mt, м	Описание закрепления точки
	содержатся в Едином государственном реестре недвижимости		определены в результате выполнения комплексных кадастровых работ				
	X	Y	X	Y			
1	2	3	4	5	6	7	8
3009	440 341,32	1 233 843,42	440 341,32	1 233 843,42	Метод спутниковых геодезических измерений (определений)	√(0,08^2 + 0,06^2) = 0,10	—
3010	440 345,30	1 233 894,58	440 345,30	1 233 894,58			
3011	440 345,98	1 233 900,80	440 345,98	1 233 900,80			
3012	440 338,86	1 233 901,38	440 338,86	1 233 901,38			
н3013У	—	—	440 339,40	1 233 907,56			
н3014У	—	—	440 341,12	1 233 907,41			
3015	440 341,70	1 233 913,47	440 341,70	1 233 913,47			
3016	440 335,94	1 233 913,82	440 335,94	1 233 913,82			
3017	440 335,69	1 233 913,79	440 335,69	1 233 913,79			
3018	440 333,49	1 233 913,81	440 333,49	1 233 913,81			
3019	440 327,24	1 233 914,06	440 327,24	1 233 914,06			
3020	440 325,25	1 233 891,53	440 325,25	1 233 891,53			

1	2	3	4	5	6	7	8
3021	440 331,32	1 233 891,15	440 331,32	1 233 891,15	Метод спутниковых геодезических измерений (определений)	√(0,08^2 + 0,06^2) = 0,10	—
3022	440 331,26	1 233 884,54	440 331,26	1 233 884,54			
3023	440 327,98	1 233 844,34	440 327,98	1 233 844,34			
3009	440 341,32	1 233 843,42	440 341,32	1 233 843,42			

2. Сведения о частях границ уточняемого земельного участка с кадастровым номером 68:20:2401003:81 :

Обозначение части границ		Горизонтальное проложение (S), м	Описание прохождения части границ	Сведения о согласовании местоположения границ (согласовано/спорное)
от т.	до т.			
1	2	3	4	5
3009	3010	51,31	—	согласовано
3010	3011	6,26		
3011	3012	7,14		
3012	н3013У	6,20		
н3013У	н3014У	1,73		
н3014У	3015	6,09		
3015	3016	5,77		
3016	3017	0,25		
3017	3018	2,20		
3018	3019	6,25		
3019	3020	22,62		
3020	3021	6,08		
3021	3022	6,61		
3022	3023	40,33		
3023	3009	13,37		

3. Сведения о характеристиках уточняемого земельного участка с кадастровым номером 68:20:2401003:81 :

№ п/п	Наименование характеристики	Значение характеристики
1	2	3

1	2	3
1.	Адрес земельного участка	—
1.1.	Сведения о местоположении земельного участка (при отсутствии адреса) в структурированном в соответствии с федеральной информационной адресной системой виде	—
1.2.	Дополнительные сведения о местоположении земельного участка	—
2.	Площадь земельного участка ± величина погрешности определения (вычисления) площади (Р ± ΔР), м²	1 000 ± 11,00
3.	Формула, примененная для вычисления предельной погрешности определения площади земельного участка, с подставленными значениями и итоговые (вычисленные) значения	3,5*0,10*√(1 000,00) = 11
4.	Площадь земельного участка согласно сведениям Единого государственного реестра недвижимости (Ркад), м²	1 000,00
5.	Оценка расхождения Р и Ркад (Р - Ркад), м²	0
6.	Предельный минимальный и максимальный размеры земельного участка (Рмин и Рмакс), м²	Рмин = 300 Рмакс = 5 000
7.	Кадастровый или иной государственный учетный номер (инвентарный) здания, сооружения, объекта незавершенного строительства, расположенного на земельном участке	68:20:2401001:396
8.	Вид (виды) разрешенного использования	—
8.1.	Дополнительные сведения об использовании земельного участка	—
9.	Сведения о земельных участках (землях общего пользования, территории общего пользования), посредством которых обеспечивается доступ	Земли общего пользования
10.	Иные сведения	—
4. Пояснения к сведениям об уточняемом земельном участке с кадастровым номером		68:20:2401003:81 :
1.	—	

1. Сведения о характерных точках границ уточняемого земельного участка с кадастровым номером 68:20:2401003:91 :

Система координат МСК-68, зона 1 Зона № 1

Обозначение характерных точек границ	Координаты, м				Метод определения координат	Формулы, примененные для расчета средней квадратической погрешности определения координат характерных точек границ (Mt), с подставленными в такие формулы значениями и итоговые (вычисленные) значения Mt, м	Описание закрепления точки
	содержатся в Едином государственном реестре недвижимости		определены в результате выполнения комплексных кадастровых работ				
	X	Y	X	Y			
1	2	3	4	5	6	7	8
3024	72,25	111,29	—	—	Метод спутниковых геодезических измерений (определений)	0,10	—
3025	104,47	90,72	—	—			
3026	110,58	105,49	—	—			
3027	111,16	105,75	—	—			
3028	112,25	105,61	—	—			
3029	112,47	107,28	—	—			
3030	111,38	107,42	—	—			
3031	113,90	113,52	—	—			
3032	114,97	116,72	—	—			
3033	115,06	117,91	—	—			
3034	116,13	123,29	—	—			
3035	117,91	128,90	—	—			

1	2	3	4	5	6	7	8
3036	121,12	174,43	—	—	Метод спутниковых геодезических измерений (определений)	0,10	—
3037	114,61	178,49	—	—			
3038	95,67	148,71	—	—			
3039	88,69	137,68	—	—			
3040	84,14	129,84	—	—			
н3041У	—	—	440 696,29	1 233 973,77		√(0,08^2 + 0,06^2) = 0,10	
н3042У	—	—	440 731,75	1 233 959,48			
н3043У	—	—	440 735,03	1 233 975,13			
н3044У	—	—	440 735,55	1 233 975,49			
н3045У	—	—	440 736,65	1 233 975,55			
н3046У	—	—	440 736,56	1 233 977,23			
н3047У	—	—	440 735,46	1 233 977,17			
н3048У	—	—	440 736,82	1 233 983,63			
н3049У	—	—	440 737,28	1 233 986,97			
н3050У	—	—	440 737,15	1 233 988,16			
н3051У	—	—	440 737,21	1 233 993,64			
н3052У	—	—	440 737,93	1 233 999,49			

1	2		3	4	5	6	7	8
н3053У	—		—	440 732,70	1 234 044,83	Метод спутниковых геодезических измерений (определений)	√(0,08^2 + 0,06^2) = 0,10	—
н3054У	—		—	440 725,54	1 234 047,61			
н3055У	—		—	440 712,42	1 234 014,85			
н3056У	—		—	440 707,59	1 234 002,73			
н3057У	—		—	440 704,56	1 233 994,19			
3024	72,25		111,29	—	—		0,10	

2. Сведения о частях границ уточняемого земельного участка с кадастровым номером 68:20:2401003:91 :

Обозначение части границ		Горизонтальное проложение (S), м	Описание прохождения части границ	Сведения о согласовании местоположения границ (согласовано/спорное)
от т.	до т.			
1	2	3	4	5
н3041У	н3042У	38,23	—	согласовано
н3042У	н3043У	15,99		
н3043У	н3044У	0,63		
н3044У	н3045У	1,10		
н3045У	н3046У	1,68		
н3046У	н3047У	1,10		
н3047У	н3048У	6,60		
н3048У	н3049У	3,37		
н3049У	н3050У	1,20		
н3050У	н3051У	5,48		
н3051У	н3052У	5,89		
н3052У	н3053У	45,64		
н3053У	н3054У	7,68		
н3054У	н3055У	35,29		
н3055У	н3056У	13,05		
н3056У	н3057У	9,06		
н3057У	н3041У	22,03		

3. Сведения о характеристиках уточняемого земельного участка с кадастровым номером 68:20:2401003:91 :		
№ п/п	Наименование характеристики	Значение характеристики
1	2	3
1.	Адрес земельного участка	—
1.1.	Сведения о местоположении земельного участка (при отсутствии адреса) в структурированном в соответствии с федеральной информационной адресной системой виде	—
1.2.	Дополнительные сведения о местоположении земельного участка	—
2.	Площадь земельного участка ± величина погрешности определения (вычисления) площади (Р ± ΔР), м²	2 100 ± 16,00
3.	Формула, примененная для вычисления предельной погрешности определения площади земельного участка, с подставленными значениями и итоговые (вычисленные) значения	3,5*0,10*√(2 100,00) = 16
4.	Площадь земельного участка согласно сведениям Единого государственного реестра недвижимости (Ркад), м²	2 100,00
5.	Оценка расхождения Р и Ркад (Р - Ркад), м²	0
6.	Предельный минимальный и максимальный размеры земельного участка (Рмин и Рмакс), м²	Рмин = 300 Рмакс = 5 000
7.	Кадастровый или иной государственный учетный номер (инвентарный) здания, сооружения, объекта незавершенного строительства, расположенного на земельном участке	68:20:2401005:350
8.	Вид (виды) разрешенного использования	—
8.1.	Дополнительные сведения об использовании земельного участка	—
9.	Сведения о земельных участках (землях общего пользования, территории общего пользования), посредством которых обеспечивается доступ	Земли общего пользования
10.	Иные сведения	Границы уточняемого земельного участка 68:20:2401003:91 пересекают границы кадастрового квартала 68:20:2401003, но большей частью расположены в пределах данного квартала
4. Пояснения к сведениям об уточняемом земельном участке с кадастровым номером 68:20:2401003:91 :		
1.	—	

1. Сведения о характерных точках границ уточняемого земельного участка с кадастровым номером 68:20:2401003:100 :

Система координат МСК-68, зона 1 Зона № 1

Обозначение характерных точек границ	Координаты, м				Метод определения координат	Формулы, примененные для расчета средней квадратической погрешности определения координат характерных точек границ (Mt), с подставленными в такие формулы значениями и итоговые (вычисленные) значения Mt, м	Описание закрепления точки
	содержатся в Едином государственном реестре недвижимости		определены в результате выполнения комплексных кадастровых работ				
	X	Y	X	Y			
1	2	3	4	5	6	7	8
6251	23,24	49,81	—	—	Метод спутниковых геодезических измерений (определений)	0,10	—
6252	25,79	47,82	—	—			
6253	40,02	37,49	—	—			
6254	47,87	52,65	—	—			
6255	56,23	69,23	—	—			
6256	61,33	80,59	—	—			
6257	63,59	86,47	—	—			
6258	69,85	103,81	—	—			
6259	80,69	131,52	—	—			
6260	57,44	144,54	—	—			
6261	29,00	67,84	—	—			
6262	30,45	61,31	—	—			

1	2	3	4	5	6	7	8
н4214У	—	—	440 180,88	1 234 291,27	Метод спутниковых геодезических измерений (определений)	√(0,08^2 + 0,06^2) = 0,10	—
н6263У	—	—	440 183,43	1 234 289,28			
н4213У	—	—	440 198,13	1 234 278,34			
н4212У	—	—	440 200,83	1 234 285,28			
н4211У	—	—	440 222,53	1 234 329,21			
н2964У	—	—	440 228,38	1 234 347,83			
н2963У	—	—	440 238,24	1 234 373,05			
н6264У	—	—	440 215,08	1 234 386,00			
н4217У	—	—	440 203,32	1 234 354,28			
н4216У	—	—	440 186,64	1 234 309,30			
н4215У	—	—	440 188,09	1 234 302,77			
6251	23,24	49,81	—	—		0,10	

2. Сведения о частях границ уточняемого земельного участка с кадастровым номером 68:20:2401003:100 :

Обозначение части границ		Горизонтальное проложение (S), м	Описание прохождения части границ	Сведения о согласовании местоположения границ (согласовано/спорное)
от т.	до т.			
1	2	3	4	5
н4214У	н6263У	3,23	—	согласовано
н6263У	н4213У	18,32		
н4213У	н4212У	7,45		
н4212У	н4211У	49,00		
н4211У	н2964У	19,52		
н2964У	н2963У	27,08		
н2963У	н6264У	26,53		

1	2	3	4	5
н6264У	н4217У	33,83	—	согласовано
н4217У	н4216У	47,97		
н4216У	н4215У	6,69		
н4215У	н4214У	13,57		

3. Сведения о характеристиках уточняемого земельного участка с кадастровым номером 68:20:2401003:100 :

№ п/п	Наименование характеристики	Значение характеристики
1	2	3
1.	Адрес земельного участка	—
1.1.	Сведения о местоположении земельного участка (при отсутствии адреса) в структурированном в соответствии с федеральной информационной адресной системой виде	—
1.2.	Дополнительные сведения о местоположении земельного участка	—
2.	Площадь земельного участка ± величина погрешности определения (вычисления) площади (Р ± ΔР), м²	2 500 ± 18,00
3.	Формула, примененная для вычисления предельной погрешности определения площади земельного участка, с подставленными значениями и итоговые (вычисленные) значения	3,5*0,10*√(2 500,00) = 18
4.	Площадь земельного участка согласно сведениям Единого государственного реестра недвижимости (Ркад), м²	2 500,00
5.	Оценка расхождения Р и Ркад (Р - Ркад), м²	0
6.	Предельный минимальный и максимальный размеры земельного участка (Рмин и Рмакс), м²	Рмин = 300 Рмакс = 5 000
7.	Кадастровый или иной государственный учетный номер (инвентарный) здания, сооружения, объекта незавершенного строительства, расположенного на земельном участке	68:20:2401003:161
8.	Вид (виды) разрешенного использования	—
8.1.	Дополнительные сведения об использовании земельного участка	—
9.	Сведения о земельных участках (землях общего пользования, территории общего пользования), посредством которых обеспечивается доступ	Земли общего пользования
10.	Иные сведения	—

4. Пояснения к сведениям об уточняемом земельном участке с кадастровым номером 68:20:2401003:100 :

1.	—

1. Сведения о характерных точках границ уточняемого земельного участка с кадастровым номером 68:20:2401003:102 :

Система координат МСК-68, зона 1 Зона № 1

Обозначение характерных точек границ	Координаты, м				Метод определения координат	Формулы, примененные для расчета средней квадратической погрешности определения координат характерных точек границ (Mt), с подставленными в такие формулы значениями и итоговые (вычисленные) значения Mt, м	Описание закрепления точки
	содержатся в Едином государственном реестре недвижимости		определены в результате выполнения комплексных кадастровых работ				
	X	Y	X	Y			
1	2	3	4	5	6	7	8
2757	61,64	127,27	—	—	Метод спутниковых геодезических измерений (определений)	0,10	—
2758	61,70	126,27	—	—			
2759	62,15	118,50	—	—			
2760	62,34	113,90	—	—			
2761	62,53	109,10	—	—			
2762	63,04	101,61	—	—			
2763	63,19	99,42	—	—			
2764	100,20	101,98	—	—			
2765	99,35	115,74	—	—			
2766	98,50	129,48	—	—			
н2767У	—	—	441 152,45	1 233 801,07		√(0,08^2 + 0,06^2) = 0,10	
н2768У	—	—	441 152,42	1 233 800,06			

1	2	3	4	5	6	7	8
н2769У	—	—	441 152,14	1 233 792,29	Метод спутниковых геодезических измерений (определений)	√(0,08^2 + 0,06^2) = 0,10	—
н2770У	—	—	441 151,89	1 233 787,69			
н2771У	—	—	441 151,63	1 233 782,89			
н2772У	—	—	441 151,43	1 233 775,39			
н2773У	—	—	441 151,38	1 233 773,19			
н2774У	—	—	441 188,46	1 233 772,26			
н2775У	—	—	441 188,91	1 233 786,04			
н2776У	—	—	441 189,36	1 233 799,80			
2757	61,64	127,27	—	—		0,10	

2. Сведения о частях границ уточняемого земельного участка с кадастровым номером 68:20:2401003:102 :

Обозначение части границ		Горизонтальное проложение (S), м	Описание прохождения части границ	Сведения о согласовании местоположения границ (согласовано/спорное)
от т.	до т.			
1	2	3	4	5
н2767У	н2768У	1,01	—	согласовано
н2768У	н2769У	7,78		
н2769У	н2770У	4,61		
н2770У	н2771У	4,81		
н2771У	н2772У	7,50		
н2772У	н2773У	2,20		
н2773У	н2774У	37,09		
н2774У	н2775У	13,79		
н2775У	н2776У	13,77		
н2776У	н2767У	36,93		

3. Сведения о характеристиках уточняемого земельного участка с кадастровым номером 68:20:2401003:102 :

№ п/п	Наименование характеристики	Значение характеристики

1	2	3
1.	Адрес земельного участка	—
1.1.	Сведения о местоположении земельного участка (при отсутствии адреса) в структурированном в соответствии с федеральной информационной адресной системой виде	—
1.2.	Дополнительные сведения о местоположении земельного участка	—
2.	Площадь земельного участка ± величина погрешности определения (вычисления) площади (Р ± ΔР), м²	1 027 ± 11,00
3.	Формула, примененная для вычисления предельной погрешности определения площади земельного участка, с подставленными значениями и итоговые (вычисленные) значения	3,5*0,10*√(1 027,00) = 11
4.	Площадь земельного участка согласно сведениям Единого государственного реестра недвижимости (Ркад), м²	1 027,00
5.	Оценка расхождения Р и Ркад (Р - Ркад), м²	0
6.	Предельный минимальный и максимальный размеры земельного участка (Рмин и Рмакс), м²	— —
7.	Кадастровый или иной государственный учетный номер (инвентарный) здания, сооружения, объекта незавершенного строительства, расположенного на земельном участке	68:20:1901002:664
8.	Вид (виды) разрешенного использования	—
8.1.	Дополнительные сведения об использовании земельного участка	—
9.	Сведения о земельных участках (землях общего пользования, территории общего пользования), посредством которых обеспечивается доступ	Земли общего пользования
10.	Иные сведения	—
4. Пояснения к сведениям об уточняемом земельном участке с кадастровым номером		68:20:2401003:102 :
1.	—	

1. Сведения о характерных точках границ уточняемого земельного участка с кадастровым номером 68:20:2401003:104 :

Система координат МСК-68, зона 1 Зона № 1

Обозначение характерных точек границ	Координаты, м				Метод определения координат	Формулы, примененные для расчета средней квадратической погрешности определения координат характерных точек границ (Mt), с подставленными в такие формулы значениями и итоговые (вычисленные) значения Mt, м	Описание закрепления точки
	содержатся в Едином государственном реестре недвижимости		определены в результате выполнения комплексных кадастровых работ				
	X	Y	X	Y			
1	2	3	4	5	6	7	8
2777	523,43	484,21	—	—	Метод спутниковых геодезических измерений (определений)	0,10	—
2778	523,68	485,93	—	—			
2779	605,66	486,62	—	—			
2780	608,09	500,11	—	—			
2781	525,51	499,16	—	—			
2782	505,13	502,18	—	—			
2783	502,77	489,05	—	—			
н2784У	—	—	441 329,49	1 233 690,90		√(0,08^2 + 0,06^2) = 0,10	
н2785У	—	—	441 329,40	1 233 692,63			
н1743У	—	—	441 356,11	1 233 696,65			
н1742У	—	—	441 408,79	1 233 708,87			
н2786У	—	—	441 406,62	1 233 722,28			

1	2	3	4	5	6	7	8
н2787У	—	—	441 328,67	1 233 705,47	Метод спутниковых геодезических измерений (определений)	√(0,08^2 + 0,06^2) = 0,10	—
н2788У	—	—	441 318,48	1 233 704,92			
н2789У	—	—	441 308,07	1 233 705,01			
н2790У	—	—	441 308,28	1 233 691,67			
2777	523,43	484,21	—	—		0,10	

2. Сведения о частях границ уточняемого земельного участка с кадастровым номером 68:20:2401003:104 :

Обозначение части границ		Горизонтальное проложение (S), м	Описание прохождения части границ	Сведения о согласовании местоположения границ (согласовано/спорное)
от т.	до т.			
1	2	3	4	5
н2784У	н2785У	1,73	—	согласовано
н2785У	н1743У	27,01		
н1743У	н1742У	54,08		
н1742У	н2786У	13,58		
н2786У	н2787У	79,74		
н2787У	н2788У	10,20		
н2788У	н2789У	10,41		
н2789У	н2790У	13,34		
н2790У	н2784У	21,22		

3. Сведения о характеристиках уточняемого земельного участка с кадастровым номером 68:20:2401003:104 :

№ п/п	Наименование характеристики	Значение характеристики
1	2	3
1.	Адрес земельного участка	—
1.1.	Сведения о местоположении земельного участка (при отсутствии адреса) в структурированном в соответствии с федеральной информационной адресной системой виде	—
1.2.	Дополнительные сведения о местоположении земельного участка	—
2.	Площадь земельного участка ± величина погрешности определения (вычисления) площади (Р ± ΔР), м²	1 402 ± 13,00

1	2	3
3.	Формула, примененная для вычисления предельной погрешности определения площади земельного участка, с подставленными значениями и итоговые (вычисленные) значения	3,5*0,10*√(1 402,00) = 13
4.	Площадь земельного участка согласно сведениям Единого государственного реестра недвижимости (Ркад), м²	1 400,00
5.	Оценка расхождения Р и Ркад (Р - Ркад), м²	2
6.	Предельный минимальный и максимальный размеры земельного участка (Рмин и Рмакс), м²	Рмин = 300 Рмакс = 5 000
7.	Кадастровый или иной государственный учетный номер (инвентарный) здания, сооружения, объекта незавершенного строительства, расположенного на земельном участке	68:20:2401001:232
8.	Вид (виды) разрешенного использования	—
8.1.	Дополнительные сведения об использовании земельного участка	—
9.	Сведения о земельных участках (землях общего пользования, территории общего пользования), посредством которых обеспечивается доступ	Земли общего пользования
10.	Иные сведения	—

4. Пояснения к сведениям об уточняемом земельном участке с кадастровым номером 68:20:2401003:104 :

1.	—

1. Сведения о характерных точках границ уточняемого земельного участка с кадастровым номером 68:20:2401003:108 :

Система координат МСК-68, зона 1 Зона № 1

Обозначение характерных точек границ	Координаты, м				Метод определения координат	Формулы, примененные для расчета средней квадратической погрешности определения координат характерных точек границ (Mt), с подставленными в такие формулы значениями и итоговые (вычисленные) значения Mt, м	Описание закрепления точки
	содержатся в Едином государственном реестре недвижимости		определены в результате выполнения комплексных кадастровых работ				
	X	Y	X	Y			
1	2	3	4	5	6	7	8
2791	93,01	79,80	—	—	Метод спутниковых геодезических измерений (определений)	0,10	—

1	2	3	4	5	6	7	8
2792	97,56	90,64	—	—	Метод спутниковых геодезических измерений (определений)	0,10	—
2793	100,45	107,25	—	—			
2794	97,85	107,40	—	—			
2795	91,72	107,95	—	—			
2796	-7,30	129,04	—	—			
2797	-11,49	103,58	—	—			
2798	15,87	97,74	—	—			
2799	64,94	85,81	—	—			
2800	79,40	82,97	—	—			
2801	91,60	80,22	—	—			
н2802У	—	—	441 718,60	1 233 735,32		√(0,08^2 + 0,06^2) = 0,10	
н2803У	—	—	441 723,15	1 233 746,16			
н2804У	—	—	441 726,04	1 233 762,77			
н2805У	—	—	441 723,44	1 233 762,92			
н2806У	—	—	441 717,31	1 233 763,47			
н2807У	—	—	441 672,52	1 233 773,01			
н2808У	—	—	441 618,29	1 233 784,56			

1	2	3	4	5	6	7	8
н2809У	—	—	441 614,10	1 233 759,10	Метод спутниковых геодезических измерений (определений)	√(0,08^2 + 0,06^2) = 0,10	—
н2810У	—	—	441 620,19	1 233 757,80			
н2811У	—	—	441 641,46	1 233 753,26			
н2812У	—	—	441 690,53	1 233 741,33			
н2813У	—	—	441 704,99	1 233 738,49			
н2814У	—	—	441 717,19	1 233 735,74			
2791	93,01	79,80	—	—		0,10	

2. Сведения о частях границ уточняемого земельного участка с кадастровым номером 68:20:2401003:108 :

Обозначение части границ		Горизонтальное проложение (S), м	Описание прохождения части границ	Сведения о согласовании местоположения границ (согласовано/спорное)
от т.	до т.			
1	2	3	4	5
н2802У	н2803У	11,76	—	согласовано
н2803У	н2804У	16,86		
н2804У	н2805У	2,60		
н2805У	н2806У	6,15		
н2806У	н2807У	45,79		
н2807У	н2808У	55,45		
н2808У	н2809У	25,80		
н2809У	н2810У	6,23		
н2810У	н2811У	21,75		
н2811У	н2812У	50,50		
н2812У	н2813У	14,74		
н2813У	н2814У	12,51		
н2814У	н2802У	1,47		

3. Сведения о характеристиках уточняемого земельного участка с кадастровым номером 68:20:2401003:108 :

№ п/п	Наименование характеристики	Значение характеристики
1	2	3

1	2	3
1.	Адрес земельного участка	—
1.1.	Сведения о местоположении земельного участка (при отсутствии адреса) в структурированном в соответствии с федеральной информационной адресной системой виде	—
1.2.	Дополнительные сведения о местоположении земельного участка	—
2.	Площадь земельного участка ± величина погрешности определения (вычисления) площади (Р ± ΔР), м²	2 900 ± 19,00
3.	Формула, примененная для вычисления предельной погрешности определения площади земельного участка, с подставленными значениями и итоговые (вычисленные) значения	3,5*0,10*√(2 900,00) = 19
4.	Площадь земельного участка согласно сведениям Единого государственного реестра недвижимости (Ркад), м²	2 900,00
5.	Оценка расхождения Р и Ркад (Р - Ркад), м²	0
6.	Предельный минимальный и максимальный размеры земельного участка (Рмин и Рмакс), м²	Рмин = 300 Рмакс = 5 000
7.	Кадастровый или иной государственный учетный номер (инвентарный) здания, сооружения, объекта незавершенного строительства, расположенного на земельном участке	68:20:2401001:297
8.	Вид (виды) разрешенного использования	—
8.1.	Дополнительные сведения об использовании земельного участка	—
9.	Сведения о земельных участках (землях общего пользования, территории общего пользования), посредством которых обеспечивается доступ	Земли общего пользования
10.	Иные сведения	—
4. Пояснения к сведениям об уточняемом земельном участке с кадастровым номером		68:20:2401003:108 :
1.	—	

1. Сведения о характерных точках границ уточняемого земельного участка с кадастровым номером 68:20:2401003:109 :

Система координат МСК-68, зона 1 Зона № 1

Обозначение характерных точек границ	Координаты, м				Метод определения координат	Формулы, примененные для расчета средней квадратической погрешности определения координат характерных точек границ (Mt), с подставленными в такие формулы значениями и итоговые (вычисленные) значения Mt, м	Описание закрепления точки
	содержатся в Едином государственном реестре недвижимости		определены в результате выполнения комплексных кадастровых работ				
	X	Y	X	Y			
1	2	3	4	5	6	7	8
68:20:2401003:32							
372	26,27	91,23	—	—	Метод спутниковых геодезических измерений (определений)	0,10	—
373	39,32	85,56	—	—			
374	52,94	113,46	—	—			
375	42,64	120,51	—	—			
н376У	—	—	440 971,53	1 233 797,67		√(0,08^2 + 0,06^2) = 0,10	
н377У	—	—	440 985,21	1 233 793,78			
н378У	—	—	440 995,02	1 233 823,24			
н379У	—	—	440 983,88	1 233 828,86			
372	26,27	91,23	—	—		0,10	
68:20:2401003:93							
380	58,10	139,35	—	—	Метод спутниковых геодезических измерений (определений)	0,10	—
381	59,70	138,58	—	—			

1	2	3	4	5	6	7	8
382	78,99	125,77	—	—	Метод спутниковых геодезических измерений (определений)	0,10	—
383	84,28	134,42	—	—			
384	91,06	130,00	—	—			
385	92,96	132,96	—	—			
386	96,27	131,42	—	—			
387	98,31	135,83	—	—			
388	99,20	139,91	—	—			
389	100,88	142,81	—	—			
390	103,97	151,91	—	—			
391	112,88	186,36	—	—			
392	87,43	202,14	—	—			
393	68,70	175,45	—	—			
394	77,26	169,73	—	—			
395	63,47	148,57	—	—			
н396У	—	—	440 996,71	1 233 849,58		√(0,08^2 + 0,06^2) = 0,10	
н397У	—	—	440 998,40	1 233 849,03			
н398У	—	—	441 019,22	1 233 838,89			

1	2	3	4	5	6	7	8
н399У	—	—	441 023,31	1 233 848,16	Метод спутниковых геодезических измерений (определений)	√(0,08^2 + 0,06^2) = 0,10	—
н400У	—	—	441 030,62	1 233 844,68			
н401У	—	—	441 032,11	1 233 847,86			
н402У	—	—	441 035,60	1 233 846,77			
н403У	—	—	441 037,03	1 233 851,41			
н404У	—	—	441 037,38	1 233 855,58			
н405У	—	—	441 038,66	1 233 858,67			
н406У	—	—	441 040,52	1 233 868,10			
н407У	—	—	441 043,92	1 233 903,82			
н408У	—	—	441 017,54	1 233 916,65			
н409У	—	—	441 009,96	1 233 901,23			
н410У	—	—	441 002,44	1 233 886,77			
н411У	—	—	441 011,68	1 233 882,23			
н412У	—	—	441 000,81	1 233 859,43			
380	58,10	139,35	—	—		0,10	

2. Сведения о частях границ уточняемого земельного участка с кадастровым номером 68:20:2401003:109 :

Обозначение части границ		Горизонтальное проложение (S), м	Описание прохождения части границ	Сведения о согласовании местоположения границ (согласовано/спорное)
от т.	до т.			
1	2	3	4	5
68:20:2401003:32				

1	2	3	4	5
н376У	н377У	14,22	—	согласовано
н377У	н378У	31,05		
н378У	н379У	12,48		
н379У	н376У	33,55		
68:20:2401003:93				
н396У	н397У	1,78	—	согласовано
н397У	н398У	23,16		
н398У	н399У	10,13		
н399У	н400У	8,10		
н400У	н401У	3,51		
н401У	н402У	3,66		
н402У	н403У	4,86		
н403У	н404У	4,18		
н404У	н405У	3,34		
н405У	н406У	9,61		
н406У	н407У	35,88		
н407У	н408У	29,33		
н408У	н409У	17,18		
н409У	н410У	16,30		
н410У	н411У	10,30		
н411У	н412У	25,26		
н412У	н396У	10,67		

3. Сведения о характеристиках уточняемого земельного участка с кадастровым номером 68:20:2401003:109 :

№ п/п	Наименование характеристики	Значение характеристики
1	2	3
1.	Адрес земельного участка	—
1.1.	Сведения о местоположении земельного участка (при отсутствии адреса) в структурированном в соответствии с федеральной информационной адресной системой виде	—
1.2.	Дополнительные сведения о местоположении земельного участка	—
2.	Площадь земельного участка ± величина погрешности определения (вычисления) площади (Р ± ΔР), м²	2 760 ± 24,00, 68:20:2401003:32 429,00 ± 7,00, 68:20:2401003:93 2 331,00 ± 17,00

1	2	3
3.	Формула, примененная для вычисления предельной погрешности определения площади земельного участка, с подставленными значениями и итоговые (вычисленные) значения	7,00 + 17,00 = 24
4.	Площадь земельного участка согласно сведениям Единого государственного реестра недвижимости (Ркад), м²	2 760,00
5.	Оценка расхождения Р и Ркад (Р - Ркад), м²	0
6.	Предельный минимальный и максимальный размеры земельного участка (Рмин и Рмакс), м²	Рмин = 300 Рмакс = 5 000
7.	Кадастровый или иной государственный учетный номер (инвентарный) здания, сооружения, объекта незавершенного строительства, расположенного на земельном участке	68:20:2401003:152
8.	Вид (виды) разрешенного использования	—
8.1.	Дополнительные сведения об использовании земельного участка	—
9.	Сведения о земельных участках (землях общего пользования, территории общего пользования), посредством которых обеспечивается доступ	—
10.	Иные сведения	Границы уточняемого земельного участка 68:20:2401003:109 пересекают границы кадастрового квартала 68:20:2401003, но большей частью расположены в пределах данного квартала

4. Пояснения к сведениям об уточняемом земельном участке с кадастровым номером 68:20:2401003:109 :

1.	—

1. Сведения о характерных точках границ уточняемого земельного участка с кадастровым номером 68:20:2401003:110 :

Система координат МСК-68, зона 1 Зона № 1

Обозначение характерных точек границ	Координаты, м				Метод определения координат	Формулы, примененные для расчета средней квадратической погрешности определения координат характерных точек границ (Mt), с подставленными в такие формулы значениями и итоговые (вычисленные) значения Mt, м	Описание закрепления точки
	содержатся в Едином государственном реестре недвижимости		определены в результате выполнения комплексных кадастровых работ				
	X	Y	X	Y			
1	2	3	4	5	6	7	8

1	2	3	4	5	6	7	8
2815	102,52	54,42	—	—	Метод спутниковых геодезических измерений (определений)	0,10	—
2816	114,85	54,44	—	—			
2817	109,83	154,98	—	—			
2818	110,19	161,79	—	—			
2819	111,35	167,58	—	—			
2820	97,55	170,48	—	—			
2821	96,73	148,97	—	—			
н2822У	—	—	441 541,23	1 233 748,31		√(0,08^2 + 0,06^2) = 0,10	
н2823У	—	—	441 553,31	1 233 750,76			
н2824У	—	—	441 530,10	1 233 848,33			
н2825У	—	—	441 529,19	1 233 854,75			
н2826У	—	—	441 528,58	1 233 860,74			
н2827У	—	—	441 513,47	1 233 861,11			
н2828У	—	—	441 516,90	1 233 839,86			
2815	102,52	54,42	—	—		0,10	

2. Сведения о частях границ уточняемого земельного участка с кадастровым номером 68:20:2401003:110 :

Обозначение части границ		Горизонтальное проложение (S), м	Описание прохождения части границ	Сведения о согласовании местоположения границ (согласовано/спорное)
от т.	до т.			
1	2	3	4	5
н2822У	н2823У	12,33	—	согласовано

1	2	3	4	5
н2823У	н2824У	100,29	—	согласовано
н2824У	н2825У	6,48		
н2825У	н2826У	6,02		
н2826У	н2827У	15,11		
н2827У	н2828У	21,53		
н2828У	н2822У	94,73		

3. Сведения о характеристиках уточняемого земельного участка с кадастровым номером 68:20:2401003:110 :

№ п/п	Наименование характеристики	Значение характеристики
1	2	3
1.	Адрес земельного участка	—
1.1.	Сведения о местоположении земельного участка (при отсутствии адреса) в структурированном в соответствии с федеральной информационной адресной системой виде	—
1.2.	Дополнительные сведения о местоположении земельного участка	—
2.	Площадь земельного участка ± величина погрешности определения (вычисления) площади (Р ± ΔР), м²	1 573 ± 14,00
3.	Формула, примененная для вычисления предельной погрешности определения площади земельного участка, с подставленными значениями и итоговые (вычисленные) значения	3,5*0,10*√(1 573,00) = 14
4.	Площадь земельного участка согласно сведениям Единого государственного реестра недвижимости (Ркад), м²	1 481,00
5.	Оценка расхождения Р и Ркад (Р - Ркад), м²	92
6.	Предельный минимальный и максимальный размеры земельного участка (Рмин и Рмакс), м²	Рмин = 300 Рмакс = 5 000
7.	Кадастровый или иной государственный учетный номер (инвентарный) здания, сооружения, объекта незавершенного строительства, расположенного на земельном участке	68:20:2401003:125
8.	Вид (виды) разрешенного использования	—
8.1.	Дополнительные сведения об использовании земельного участка	—
9.	Сведения о земельных участках (землях общего пользования, территории общего пользования), посредством которых обеспечивается доступ	Земли общего пользования
10.	Иные сведения	—

4. Пояснения к сведениям об уточняемом земельном участке с кадастровым номером 68:20:2401003:110 :

1.	—

1. Сведения о характерных точках границ уточняемого земельного участка с кадастровым номером 68:20:2401003:111 :

Система координат МСК-68, зона 1 Зона № 1

Обозначение характерных точек границ	Координаты, м				Метод определения координат	Формулы, примененные для расчета средней квадратической погрешности определения координат характерных точек границ (Mt), с подставленными в такие формулы значениями и итоговые (вычисленные) значения Mt, м	Описание закрепления точки
	содержатся в Едином государственном реестре недвижимости		определены в результате выполнения комплексных кадастровых работ				
	X	Y	X	Y			
1	2	3	4	5	6	7	8
6265	102,92	85,79	—	—	Метод спутниковых геодезических измерений (определений)	0,10	—
6266	111,35	100,78	—	—			
6267	29,05	139,76	—	—			
6268	24,37	121,11	—	—			
6269	87,01	93,56	—	—			
н6270У	—	—	441 682,34	1 233 655,78		√(0,08^2 + 0,06^2) = 0,10	
н6271У	—	—	441 687,93	1 233 672,04			
н6272У	—	—	441 599,96	1 233 695,57			
н6273У	—	—	441 598,72	1 233 676,38			
н6274У	—	—	441 665,29	1 233 660,56			
6265	102,92	85,79	—	—		0,10	

2. Сведения о частях границ уточняемого земельного участка с кадастровым номером 68:20:2401003:111 :

Обозначение части границ		Горизонтальное проложение (S), м	Описание прохождения части границ	Сведения о согласовании местоположения границ (согласовано/спорное)
от т.	до т.			
1	2	3	4	5
н6270У	н6271У	17,19	—	согласовано
н6271У	н6272У	91,06		
н6272У	н6273У	19,23		
н6273У	н6274У	68,42		
н6274У	н6270У	17,71		

3. Сведения о характеристиках уточняемого земельного участка с кадастровым номером 68:20:2401003:111 :

№ п/п	Наименование характеристики	Значение характеристики
1	2	3
1.	Адрес земельного участка	—
1.1.	Сведения о местоположении земельного участка (при отсутствии адреса) в структурированном в соответствии с федеральной информационной адресной системой виде	—
1.2.	Дополнительные сведения о местоположении земельного участка	—
2.	Площадь земельного участка ± величина погрешности определения (вычисления) площади (Р ± ΔР), м²	1 572 ± 14,00
3.	Формула, примененная для вычисления предельной погрешности определения площади земельного участка, с подставленными значениями и итоговые (вычисленные) значения	3,5*0,10*√(1 572,00) = 14
4.	Площадь земельного участка согласно сведениям Единого государственного реестра недвижимости (Ркад), м²	1 572,00
5.	Оценка расхождения Р и Ркад (Р - Ркад), м²	0
6.	Предельный минимальный и максимальный размеры земельного участка (Рмин и Рмакс), м²	Рмин = 300 Рмакс = 5 000
7.	Кадастровый или иной государственный учетный номер (инвентарный) здания, сооружения, объекта незавершенного строительства, расположенного на земельном участке	68:20:2401001:373
8.	Вид (виды) разрешенного использования	—
8.1.	Дополнительные сведения об использовании земельного участка	—

1	2	3
9.	Сведения о земельных участках (землях общего пользования, территории общего пользования), посредством которых обеспечивается доступ	Земли общего пользования
10.	Иные сведения	—

4. Пояснения к сведениям об уточняемом земельном участке с кадастровым номером 68:20:2401003:111 :

1.	—

1. Сведения о характерных точках границ уточняемого земельного участка с кадастровым номером 68:20:2401003:116 :

Система координат МСК-68, зона 1 Зона № 1

Обозначение характерных точек границ	Координаты, м				Метод определения координат	Формулы, примененные для расчета средней квадратической погрешности определения координат характерных точек границ (Mt), с подставленными в такие формулы значениями и итоговые (вычисленные) значения Mt, м	Описание закрепления точки
	содержатся в Едином государственном реестре недвижимости		определены в результате выполнения комплексных кадастровых работ				
	X	Y	X	Y			
1	2	3	4	5	6	7	8
6275	113,35	99,74	—	—	Метод спутниковых геодезических измерений (определений)	0,10	—
6276	126,58	121,86	—	—			
6277	88,50	139,33	—	—			
6278	72,40	146,17	—	—			
6279	59,04	125,55	—	—			
6266	111,35	100,78	—	—			
н6280У	—	—	441 687,93	1 233 672,04		√(0,08^2 + 0,06^2) = 0,10	
н4081У	—	—	441 696,94	1 233 696,19			

1	2	3	4	5	6	7	8
н4086У	—	—	441 656,32	1 233 706,47	Метод спутниковых геодезических измерений (определений)	√(0,08^2 + 0,06^2) = 0,10	—
н4085У	—	—	441 639,25	1 233 710,28			
н6281У	—	—	441 630,09	1 233 687,52			
6275	113,35	99,74	—	—		0,10	

2. Сведения о частях границ уточняемого земельного участка с кадастровым номером 68:20:2401003:116 :

Обозначение части границ		Горизонтальное проложение (S), м	Описание прохождения части границ	Сведения о согласовании местоположения границ (согласовано/спорное)
от т.	до т.			
1	2	3	4	5
н6280У	н4081У	25,78	—	согласовано
н4081У	н4086У	41,90		
н4086У	н4085У	17,49		
н4085У	н6281У	24,53		
н6281У	н6280У	59,88		

3. Сведения о характеристиках уточняемого земельного участка с кадастровым номером 68:20:2401003:116 :

№ п/п	Наименование характеристики	Значение характеристики
1	2	3
1.	Адрес земельного участка	—
1.1.	Сведения о местоположении земельного участка (при отсутствии адреса) в структурированном в соответствии с федеральной информационной адресной системой виде	—
1.2.	Дополнительные сведения о местоположении земельного участка	—
2.	Площадь земельного участка ± величина погрешности определения (вычисления) площади (Р ± ΔР), м²	1 500 ± 14,00
3.	Формула, примененная для вычисления предельной погрешности определения площади земельного участка, с подставленными значениями и итоговые (вычисленные) значения	3,5*0,10*√(1 500,00) = 14
4.	Площадь земельного участка согласно сведениям Единого государственного реестра недвижимости (Ркад), м²	1 500,00

1	2	3
5.	Оценка расхождения Р и Ркад (Р - Ркад), м²	0
6.	Предельный минимальный и максимальный размеры земельного участка (Рмин и Рмакс), м²	Рмин = 300 Рмакс = 5 000
7.	Кадастровый или иной государственный учетный номер (инвентарный) здания, сооружения, объекта незавершенного строительства, расположенного на земельном участке	68:20:2401001:185
8.	Вид (виды) разрешенного использования	—
8.1.	Дополнительные сведения об использовании земельного участка	—
9.	Сведения о земельных участках (землях общего пользования, территории общего пользования), посредством которых обеспечивается доступ	Земли общего пользования
10.	Иные сведения	—

4. Пояснения к сведениям об уточняемом земельном участке с кадастровым номером 68:20:2401003:116 :

1.	—

1. Сведения о характерных точках границ уточняемого земельного участка с кадастровым номером 68:20:2401003:118 :

Система координат МСК-68, зона 1 Зона № 1

Обозначение характерных точек границ	Координаты, м				Метод определения координат	Формулы, примененные для расчета средней квадратической погрешности определения координат характерных точек границ (Mt), с подставленными в такие формулы значениями и итоговые (вычисленные) значения Mt, м	Описание закрепления точки
	содержатся в Едином государственном реестре недвижимости		определены в результате выполнения комплексных кадастровых работ				
	X	Y	X	Y			
1	2	3	4	5	6	7	8
2859	522,15	518,09	—	—	Метод спутниковых геодезических измерений (определений)	0,10	—
2860	509,87	503,58	—	—			
2861	519,38	495,01	—	—			
2862	524,32	499,56	—	—			

1	2	3	4	5	6	7	8
2863	528,38	495,56	—	—	Метод спутниковых геодезических измерений (определений)	0,10	—
2864	541,86	503,19	—	—			
2865	568,56	511,66	—	—			
2866	554,79	535,63	—	—			
н2867У	—	—	440 345,71	1 234 232,26		√(0,08^2 + 0,06^2) = 0,10	
н2868У	—	—	440 336,19	1 234 214,40			
н2869У	—	—	440 347,75	1 234 207,84			
н2870У	—	—	440 349,74	1 234 210,94			
н2871У	—	—	440 354,06	1 234 208,11			
н2872У	—	—	440 359,41	1 234 214,78			
н2873У	—	—	440 364,02	1 234 218,00			
н2874У	—	—	440 367,83	1 234 220,11			
н2875У	—	—	440 392,52	1 234 234,33			
н2876У	—	—	440 374,64	1 234 255,41			
2859	522,15	518,09	—	—		0,10	

2. Сведения о частях границ уточняемого земельного участка с кадастровым номером 68:20:2401003:118 :

Обозначение части границ		Горизонтальное проложение (S), м	Описание прохождения части границ	Сведения о согласовании местоположения границ (согласовано/спорное)
от т.	до т.			
1	2	3	4	5
н2867У	н2868У	20,24	—	согласовано

1	2	3	4	5
н2868У	н2869У	13,29	—	согласовано
н2869У	н2870У	3,68		
н2870У	н2871У	5,16		
н2871У	н2872У	8,55		
н2872У	н2873У	5,62		
н2873У	н2874У	4,36		
н2874У	н2875У	28,49		
н2875У	н2876У	27,64		
н2876У	н2867У	37,05		

3. Сведения о характеристиках уточняемого земельного участка с кадастровым номером 68:20:2401003:118 :

№ п/п	Наименование характеристики	Значение характеристики
1	2	3
1.	Адрес земельного участка	—
1.1.	Сведения о местоположении земельного участка (при отсутствии адреса) в структурированном в соответствии с федеральной информационной адресной системой виде	—
1.2.	Дополнительные сведения о местоположении земельного участка	—
2.	Площадь земельного участка ± величина погрешности определения (вычисления) площади (Р ± ΔР), м²	1 223 ± 12,00
3.	Формула, примененная для вычисления предельной погрешности определения площади земельного участка, с подставленными значениями и итоговые (вычисленные) значения	3,5*0,10*√(1 223,00) = 12
4.	Площадь земельного участка согласно сведениям Единого государственного реестра недвижимости (Ркад), м²	1 176,00
5.	Оценка расхождения Р и Ркад (Р - Ркад), м²	47
6.	Предельный минимальный и максимальный размеры земельного участка (Рмин и Рмакс), м²	Рмин = 300 Рмакс = 5 000
7.	Кадастровый или иной государственный учетный номер (инвентарный) здания, сооружения, объекта незавершенного строительства, расположенного на земельном участке	68:20:2401003:150
8.	Вид (виды) разрешенного использования	—
8.1.	Дополнительные сведения об использовании земельного участка	—

1	2	3
9.	Сведения о земельных участках (землях общего пользования, территории общего пользования), посредством которых обеспечивается доступ	Земли общего пользования
10.	Иные сведения	Границы уточняемого земельного участка 68:20:2401003:118 пересекают границы кадастрового квартала 68:20:2401003, но большей частью расположены в пределах данного квартала

4. Пояснения к сведениям об уточняемом земельном участке с кадастровым номером 68:20:2401003:118 :

1.	—

1. Сведения о характерных точках границ уточняемого земельного участка с кадастровым номером 68:20:2401003:120 :

Система координат МСК-68, зона 1 Зона № 1

Обозначение характерных точек границ	Координаты, м				Метод определения координат	Формулы, примененные для расчета средней квадратической погрешности определения координат характерных точек границ (Mt), с подставленными в такие формулы значениями и итоговые (вычисленные) значения Mt, м	Описание закрепления точки
	содержатся в Едином государственном реестре недвижимости		определены в результате выполнения комплексных кадастровых работ				
	X	Y	X	Y			
1	2	3	4	5	6	7	8
1							
1741	441 426,19	1 233 683,25	441 426,19	1 233 683,25	Метод спутниковых геодезических измерений (определений)	√(0,08^2 + 0,06^2) = 0,10	—
н1742У	—	—	441 408,79	1 233 708,87			
н1743У	—	—	441 356,11	1 233 696,65			
1744	441 356,63	1 233 688,38	441 356,63	1 233 688,38			
1745	441 372,50	1 233 686,81	441 372,50	1 233 686,81			
1741	441 426,19	1 233 683,25	441 426,19	1 233 683,25			
2							

1	2	3	4	5	6	7	8
1746	441 453,06	1 233 532,48	441 453,06	1 233 532,48	Метод спутниковых геодезических измерений (определений)	√(0,08^2 + 0,06^2) = 0,10	—
1747	441 475,59	1 233 569,23	441 475,59	1 233 569,23			
1748	441 468,30	1 233 607,89	441 468,30	1 233 607,89			
1749	441 450,58	1 233 613,15	441 450,58	1 233 613,15			
н1750У	—	—	441 445,03	1 233 589,64			
1751	441 444,34	1 233 587,25	441 444,34	1 233 587,25			
1752	441 446,79	1 233 585,45	441 446,79	1 233 585,45			
1753	441 431,02	1 233 551,30	441 431,02	1 233 551,30			
1746	441 453,06	1 233 532,48	441 453,06	1 233 532,48			

2. Сведения о частях границ уточняемого земельного участка с кадастровым номером 68:20:2401003:120 :

Обозначение части границ		Горизонтальное проложение (S), м	Описание прохождения части границ	Сведения о согласовании местоположения границ (согласовано/спорное)
от т.	до т.			
1	2	3	4	5
1				
1741	н1742У	30,97	—	согласовано
н1742У	н1743У	54,08		
н1743У	1744	8,29		
1744	1745	15,95		
1745	1741	53,81		
2				
1746	1747	43,11	—	согласовано
1747	1748	39,34		
1748	1749	18,48		
1749	н1750У	24,16		
н1750У	1751	2,49		

1	2	3	4	5
1751	1752	3,04	—	согласовано
1752	1753	37,62		
1753	1746	28,98		

3. Сведения о характеристиках уточняемого земельного участка с кадастровым номером 68:20:2401003:120 :

№ п/п	Наименование характеристики	Значение характеристики
1	2	3
1.	Адрес земельного участка	—
1.1.	Сведения о местоположении земельного участка (при отсутствии адреса) в структурированном в соответствии с федеральной информационной адресной системой виде	—
1.2.	Дополнительные сведения о местоположении земельного участка	—
2.	Площадь земельного участка ± величина погрешности определения (вычисления) площади (Р ± ΔР), м²	3 107 ± 27,00, (1) 1 081,34 ± 11,51, (2) 2 025,48 ± 15,75
3.	Формула, примененная для вычисления предельной погрешности определения площади земельного участка, с подставленными значениями и итоговые (вычисленные) значения	11,51 + 15,75 = 27
4.	Площадь земельного участка согласно сведениям Единого государственного реестра недвижимости (Ркад), м²	3 106,00
5.	Оценка расхождения Р и Ркад (Р - Ркад), м²	1
6.	Предельный минимальный и максимальный размеры земельного участка (Рмин и Рмакс), м²	Рмин = 300 Рмакс = 5 000
7.	Кадастровый или иной государственный учетный номер (инвентарный) здания, сооружения, объекта незавершенного строительства, расположенного на земельном участке	68:20:2401001:323
8.	Вид (виды) разрешенного использования	—
8.1.	Дополнительные сведения об использовании земельного участка	—
9.	Сведения о земельных участках (землях общего пользования, территории общего пользования), посредством которых обеспечивается доступ	—
10.	Иные сведения	—

4. Пояснения к сведениям об уточняемом земельном участке с кадастровым номером 68:20:2401003:120 :

1.	—

1. Сведения о характерных точках границ уточняемого земельного участка с кадастровым номером 68:20:2401003:121 :

Система координат МСК-68, зона 1 Зона № 1

Обозначение характерных точек границ	Координаты, м				Метод определения координат	Формулы, примененные для расчета средней квадратической погрешности определения координат характерных точек границ (Mt), с подставленными в такие формулы значениями и итоговые (вычисленные) значения Mt, м	Описание закрепления точки
	содержатся в Едином государственном реестре недвижимости		определены в результате выполнения комплексных кадастровых работ				
	X	Y	X	Y			
1	2	3	4	5	6	7	8
2877	80,29	78,41	—	—	Метод спутниковых геодезических измерений (определений)	0,10	—
2878	81,44	96,45	—	—			
2879	84,49	118,25	—	—			
2880	85,42	126,31	—	—			
2881	88,90	151,99	—	—			
2882	65,65	154,71	—	—			
2883	57,04	81,13	—	—			
н2884У	—	—	441 474,20	1 233 871,34		√(0,08^2 + 0,06^2) = 0,10	
н2885У	—	—	441 471,86	1 233 889,26			
н2886У	—	—	441 470,65	1 233 911,24			
н2887У	—	—	441 470,01	1 233 919,33			
н2888У	—	—	441 468,49	1 233 945,20			

1	2	3	4	5	6	7	8
н2889У	—	—	441 445,15	1 233 943,39	Метод спутниковых геодезических измерений (определений)	√(0,08^2 + 0,06^2) = 0,10	—
н2890У	—	—	441 450,86	1 233 869,53			
2877	80,29	78,41	—	—		0,10	

2. Сведения о частях границ уточняемого земельного участка с кадастровым номером 68:20:2401003:121 :

Обозначение части границ		Горизонтальное проложение (S), м	Описание прохождения части границ	Сведения о согласовании местоположения границ (согласовано/спорное)
от т.	до т.			
1	2	3	4	5
н2884У	н2885У	18,07	—	согласовано
н2885У	н2886У	22,01		
н2886У	н2887У	8,12		
н2887У	н2888У	25,91		
н2888У	н2889У	23,41		
н2889У	н2890У	74,08		
н2890У	н2884У	23,41		

3. Сведения о характеристиках уточняемого земельного участка с кадастровым номером 68:20:2401003:121 :

№ п/п	Наименование характеристики	Значение характеристики
1	2	3
1.	Адрес земельного участка	—
1.1.	Сведения о местоположении земельного участка (при отсутствии адреса) в структурированном в соответствии с федеральной информационной адресной системой виде	—
1.2.	Дополнительные сведения о местоположении земельного участка	—
2.	Площадь земельного участка ± величина погрешности определения (вычисления) площади (Р ± ΔР), м²	1 700 ± 14,00
3.	Формула, примененная для вычисления предельной погрешности определения площади земельного участка, с подставленными значениями и итоговые (вычисленные) значения	3,5*0,10*√(1 700,00) = 14
4.	Площадь земельного участка согласно сведениям Единого государственного реестра недвижимости (Ркад), м²	1 700,00

1	2	3
5.	Оценка расхождения Р и Ркад (Р - Ркад), м²	0
6.	Предельный минимальный и максимальный размеры земельного участка (Рмин и Рмакс), м²	Рмин = 300 Рмакс = 5 000
7.	Кадастровый или иной государственный учетный номер (инвентарный) здания, сооружения, объекта незавершенного строительства, расположенного на земельном участке	68:20:2401001:163
8.	Вид (виды) разрешенного использования	—
8.1.	Дополнительные сведения об использовании земельного участка	—
9.	Сведения о земельных участках (землях общего пользования, территории общего пользования), посредством которых обеспечивается доступ	Земли общего пользования
10.	Иные сведения	Границы уточняемого земельного участка 68:20:2401003:121 пересекают границы кадастрового квартала 68:20:2401003, но большей частью расположены в пределах данного квартала

4. Пояснения к сведениям об уточняемом земельном участке с кадастровым номером 68:20:2401003:121 :

1.	—

1. Сведения о характерных точках границ уточняемого земельного участка с кадастровым номером 68:20:2401003:124 :

Система координат МСК-68, зона 1 Зона № 1

Обозначение характерных точек границ	Координаты, м				Метод определения координат	Формулы, примененные для расчета средней квадратической погрешности определения координат характерных точек границ (Mt), с подставленными в такие формулы значениями и итоговые (вычисленные) значения Mt, м	Описание закрепления точки
	содержатся в Едином государственном реестре недвижимости		определены в результате выполнения комплексных кадастровых работ				
	X	Y	X	Y			
1	2	3	4	5	6	7	8
2891	440 634,06	1 233 999,22	440 634,06	1 233 999,22	Метод спутниковых геодезических измерений (определений)	0,10	—
2892	440 647,66	1 234 030,67	440 647,66	1 234 030,67			
2893	440 656,12	1 234 053,43	440 656,12	1 234 053,43			

1	2	3	4	5	6	7	8
2894	440 626,44	1 234 066,77	440 626,44	1 234 066,77	Метод спутниковых геодезических измерений (определений)	0,10	—
2895	440 610,11	1 234 031,46	440 610,11	1 234 031,46			
2896	440 603,37	1 234 030,83	440 603,37	1 234 030,83			
2897	440 594,44	1 234 013,94	440 594,44	1 234 013,94			
2898	440 595,86	1 234 012,52	440 595,86	1 234 012,52			
2899	440 633,09	1 233 999,24	440 633,09	1 233 999,24			
2891	440 634,06	1 233 999,22	440 634,06	1 233 999,22			

2. Сведения о частях границ уточняемого земельного участка с кадастровым номером 68:20:2401003:124 :

Обозначение части границ		Горизонтальное проложение (S), м	Описание прохождения части границ	Сведения о согласовании местоположения границ (согласовано/спорное)
от т.	до т.			
1	2	3	4	5
2891	2892	34,26	—	согласовано
2892	2893	24,28		
2893	2894	32,54		
2894	2895	38,90		
2895	2896	6,77		
2896	2897	19,11		
2897	2898	2,01		
2898	2899	39,53		
2899	2891	0,97		

3. Сведения о характеристиках уточняемого земельного участка с кадастровым номером 68:20:2401003:124 :

№ п/п	Наименование характеристики	Значение характеристики
1	2	3

1	2	3
1.	Адрес земельного участка	—
1.1.	Сведения о местоположении земельного участка (при отсутствии адреса) в структурированном в соответствии с федеральной информационной адресной системой виде	—
1.2.	Дополнительные сведения о местоположении земельного участка	—
2.	Площадь земельного участка ± величина погрешности определения (вычисления) площади (Р ± ΔР), м²	2 200 ± 16,00
3.	Формула, примененная для вычисления предельной погрешности определения площади земельного участка, с подставленными значениями и итоговые (вычисленные) значения	3,5*0,10*√(2 200,00) = 16
4.	Площадь земельного участка согласно сведениям Единого государственного реестра недвижимости (Ркад), м²	2 200,00
5.	Оценка расхождения Р и Ркад (Р - Ркад), м²	0
6.	Предельный минимальный и максимальный размеры земельного участка (Рмин и Рмакс), м²	Рмин = 300 Рмакс = 5 000
7.	Кадастровый или иной государственный учетный номер (инвентарный) здания, сооружения, объекта незавершенного строительства, расположенного на земельном участке	—
8.	Вид (виды) разрешенного использования	—
8.1.	Дополнительные сведения об использовании земельного участка	—
9.	Сведения о земельных участках (землях общего пользования, территории общего пользования), посредством которых обеспечивается доступ	Земли общего пользования
10.	Иные сведения	—
4. Пояснения к сведениям об уточняемом земельном участке с кадастровым номером		68:20:2401003:124 :
1.	—	

Описание местоположения здания, сооружения, объекта незавершенного строительства на земельном участке

1. Сведения о характерных точках контура объекта недвижимости с кадастровым номером 68:20:1901002:664 :

Система координат МСК-68, зона 1 Зона № 1

Обозначение характерных точек границ	Содержатся в Едином государственном реестре недвижимости			Определены в ходе выполнения комплексных кадастровых работ			Метод определения координат	Формулы, примененные для расчета средней квадратической погрешности определения координат характерных точек (Mt), м, с подставленными в такие формулы значениями и итоговые (вычисленные) значения Mt, м
	координаты, м		Радиус, м	координаты, м		Радиус, м		
	X	Y	R	X	Y	R		
1	2	3	4	5	6	7	8	9
н2470О	—	—	—	441 175,93	1 233 774,21	—	Метод спутниковых геодезических измерений (определений)	√(0,08^2 + 0,06^2) = 0,10
н2471О	—	—	—	441 176,70	1 233 798,42	—		
н2472О	—	—	—	441 158,50	1 233 799,19	—		
н2473О	—	—	—	441 157,17	1 233 774,67	—		
н2470О	—	—	—	441 175,93	1 233 774,21	—		

2. Сведения о характеристиках объекта недвижимости с кадастровым номером 68:20:1901002:664 :

№ п/п	Наименование характеристики	Значение характеристики
1	2	3
1.	Вид объекта недвижимости	Здание
2.	Ранее присвоенный государственный учетный номер (инвентарный) здания, сооружения, объекта незавершенного строительства	Инвентарный номер 242, Инвентарный номер 242/29, Кадастровый номер 68:20:2401003:0017:242/29
3.	Кадастровый номер земельного участка (земельных участков), в границах которого (которых) расположены здание, сооружение, объект незавершенного строительства	68:20:2401003:102
4.	Уникальный учетный номер кадастрового квартала, в границах которого расположены здание, сооружение, объект незавершенного строительства	68:20:2401003

1	2	3
5.	Адрес здания, сооружения, объекта незавершенного строительства	—
5.1.	Сведения о местоположении здания, сооружения, объекта незавершенного строительства (при отсутствии адреса) в структурированном в соответствии с федеральной информационной адресной системой виде	—
5.2.	Дополнительные сведения о местоположении	—
6.	Иные сведения	—

3. Пояснения к сведениям об объекте недвижимости с кадастровым номером 68:20:1901002:664 :

1.	—

1. Сведения о характерных точках контура объекта недвижимости с кадастровым номером 68:20:2401001:120 :

Система координат МСК-68, зона 1 Зона № 1

Обозначение характерных точек границ	Содержатся в Едином государственном реестре недвижимости			Определены в ходе выполнения комплексных кадастровых работ			Метод определения координат	Формулы, примененные для расчета средней квадратической погрешности определения координат характерных точек (Mt), м, с подставленными в такие формулы значениями и итоговые (вычисленные) значения Mt, м
	координаты, м		Радиус, м	координаты, м		Радиус, м		
	X	Y	R	X	Y	R		
1	2	3	4	5	6	7	8	9
н92О	—	—	—	440 387,16	1 233 997,49	—	Метод спутниковых геодезических измерений (определений)	√(0,08^2 + 0,06^2) = 0,10
н93О	—	—	—	440 378,77	1 233 998,46	—		
н94О	—	—	—	440 378,01	1 233 991,40	—		
н95О	—	—	—	440 386,69	1 233 990,48	—		
н92О	—	—	—	440 387,16	1 233 997,49	—		

2. Сведения о характеристиках объекта недвижимости с кадастровым номером 68:20:2401001:120 :

№ п/п	Наименование характеристики	Значение характеристики
1	2	3
1.	Вид объекта недвижимости	Здание

1	2	3
2.	Ранее присвоенный государственный учетный номер (инвентарный) здания, сооружения, объекта незавершенного строительства	—
3.	Кадастровый номер земельного участка (земельных участков), в границах которого (которых) расположены здание, сооружение, объект незавершенного строительства	68:20:2401003:57
4.	Уникальный учетный номер кадастрового квартала, в границах которого расположены здание, сооружение, объект незавершенного строительства	68:20:2401003
5.	Адрес здания, сооружения, объекта незавершенного строительства	—
5.1.	Сведения о местоположении здания, сооружения, объекта незавершенного строительства (при отсутствии адреса) в структурированном в соответствии с федеральной информационной адресной системой виде	—
5.2.	Дополнительные сведения о местоположении	—
6.	Иные сведения	—

3. Пояснения к сведениям об объекте недвижимости с кадастровым номером 68:20:2401001:120 :

1.	—

1. Сведения о характерных точках контура объекта недвижимости с кадастровым номером 68:20:2401001:155 :

Система координат МСК-68, зона 1 Зона № 1

Обозначение характерных точек границ	Содержатся в Едином государственном реестре недвижимости			Определены в ходе выполнения комплексных кадастровых работ			Метод определения координат	Формулы, примененные для расчета средней квадратической погрешности определения координат характерных точек (Mt), м, с подставленными в такие формулы значениями и итоговые (вычисленные) значения Mt, м
	координаты, м		Радиус, м	координаты, м		Радиус, м		
	X	Y	R	X	Y	R		
1	2	3	4	5	6	7	8	9
н222О	—	—	—	440 323,42	1 233 995,46	—	Метод спутниковых геодезических измерений (определений)	√(0,08^2 + 0,06^2) = 0,10
н223О	—	—	—	440 312,46	1 233 995,87	—		
н224О	—	—	—	440 312,48	1 233 991,36	—		

1	2	3	4	5	6	7	8	9
н225О	—	—	—	440 323,41	1 233 991,16	—	Метод спутниковых геодезических измерений (определений)	√(0,08^2 + 0,06^2) = 0,10
н222О	—	—	—	440 323,42	1 233 995,46	—		

2. Сведения о характеристиках объекта недвижимости с кадастровым номером 68:20:2401001:155 :

№ п/п	Наименование характеристики	Значение характеристики
1	2	3
1.	Вид объекта недвижимости	Здание
2.	Ранее присвоенный государственный учетный номер (инвентарный) здания, сооружения, объекта незавершенного строительства	—
3.	Кадастровый номер земельного участка (земельных участков), в границах которого (которых) расположены здание, сооружение, объект незавершенного строительства	68:20:2401003:61
4.	Уникальный учетный номер кадастрового квартала, в границах которого расположены здание, сооружение, объект незавершенного строительства	68:20:2401003
5.	Адрес здания, сооружения, объекта незавершенного строительства	—
5.1.	Сведения о местоположении здания, сооружения, объекта незавершенного строительства (при отсутствии адреса) в структурированном в соответствии с федеральной информационной адресной системой виде	—
5.2.	Дополнительные сведения о местоположении	—
6.	Иные сведения	—

3. Пояснения к сведениям об объекте недвижимости с кадастровым номером 68:20:2401001:155 :

1.	—

1. Сведения о характерных точках контура объекта недвижимости с кадастровым номером 68:20:2401001:163 :

Система координат МСК-68, зона 1 Зона № 1

Обозначение характерных точек границ	Содержатся в Едином государственном реестре недвижимости			Определены в ходе выполнения комплексных кадастровых работ			Метод определения координат	Формулы, примененные для расчета средней квадратической погрешности определения координат характерных точек (Mt), м, с подставленными в такие формулы значениями и итоговые (вычисленные) значения Mt, м
	координаты, м		Радиус, м	координаты, м		Радиус, м		
	X	Y	R	X	Y	R		
1	2	3	4	5	6	7	8	9
н248О	—	—	—	441 467,65	1 233 879,30	—	Метод спутниковых геодезических измерений (определений)	√(0,08^2 + 0,06^2) = 0,10
н249О	—	—	—	441 466,74	1 233 884,88	—		
н250О	—	—	—	441 457,11	1 233 883,27	—		
н251О	—	—	—	441 458,03	1 233 877,70	—		
н248О	—	—	—	441 467,65	1 233 879,30	—		

2. Сведения о характеристиках объекта недвижимости с кадастровым номером 68:20:2401001:163 :

№ п/п	Наименование характеристики	Значение характеристики
1	2	3
1.	Вид объекта недвижимости	Здание
2.	Ранее присвоенный государственный учетный номер (инвентарный) здания, сооружения, объекта незавершенного строительства	—
3.	Кадастровый номер земельного участка (земельных участков), в границах которого (которых) расположены здание, сооружение, объект незавершенного строительства	68:20:2401003:121
4.	Уникальный учетный номер кадастрового квартала, в границах которого расположены здание, сооружение, объект незавершенного строительства	68:20:2401003

1	2	3
5.	Адрес здания, сооружения, объекта незавершенного строительства	—
5.1.	Сведения о местоположении здания, сооружения, объекта незавершенного строительства (при отсутствии адреса) в структурированном в соответствии с федеральной информационной адресной системой виде	—
5.2.	Дополнительные сведения о местоположении	—
6.	Иные сведения	—

3. Пояснения к сведениям об объекте недвижимости с кадастровым номером 68:20:2401001:163 :

1.	—

1. Сведения о характерных точках контура объекта недвижимости с кадастровым номером 68:20:2401001:166 :

Система координат МСК-68, зона 1 Зона № 1

Обозначение характерных точек границ	Содержатся в Едином государственном реестре недвижимости			Определены в ходе выполнения комплексных кадастровых работ			Метод определения координат	Формулы, примененные для расчета средней квадратической погрешности определения координат характерных точек (Mt), м, с подставленными в такие формулы значениями и итоговые (вычисленные) значения Mt, м
	координаты, м		Радиус, м	координаты, м		Радиус, м		
	X	Y	R	X	Y	R		
1	2	3	4	5	6	7	8	9
н268О	—	—	—	440 222,25	1 234 138,49	—	Метод спутниковых геодезических измерений (определений)	√(0,08^2 + 0,06^2) = 0,10
н269О	—	—	—	440 218,37	1 234 150,47	—		
н270О	—	—	—	440 212,44	1 234 148,58	—		
н271О	—	—	—	440 215,56	1 234 138,12	—		
н272О	—	—	—	440 219,53	1 234 139,41	—		
н273О	—	—	—	440 219,96	1 234 137,70	—		
н268О	—	—	—	440 222,25	1 234 138,49	—		

2. Сведения о характеристиках объекта недвижимости с кадастровым номером 68:20:2401001:166 :

№ п/п	Наименование характеристики	Значение характеристики
1	2	3
1.	Вид объекта недвижимости	Здание
2.	Ранее присвоенный государственный учетный номер (инвентарный) здания, сооружения, объекта незавершенного строительства	—
3.	Кадастровый номер земельного участка (земельных участков), в границах которого (которых) расположены здание, сооружение, объект незавершенного строительства	68:20:2401003:75
4.	Уникальный учетный номер кадастрового квартала, в границах которого расположены здание, сооружение, объект незавершенного строительства	68:20:2401003
5.	Адрес здания, сооружения, объекта незавершенного строительства	—
5.1.	Сведения о местоположении здания, сооружения, объекта незавершенного строительства (при отсутствии адреса) в структурированном в соответствии с федеральной информационной адресной системой виде	—
5.2.	Дополнительные сведения о местоположении	—
6.	Иные сведения	—

3. Пояснения к сведениям об объекте недвижимости с кадастровым номером 68:20:2401001:166 :

1.	—

1. Сведения о характерных точках контура объекта недвижимости с кадастровым номером 68:20:2401001:167 :

Система координат МСК-68, зона 1 Зона № 1

Обозначение характерных точек границ	Содержатся в Едином государственном реестре недвижимости			Определены в ходе выполнения комплексных кадастровых работ			Метод определения координат	Формулы, примененные для расчета средней квадратической погрешности определения координат характерных точек (Mt), м, с подставленными в такие формулы значениями и итоговые (вычисленные) значения Mt, м
	координаты, м		Радиус, м	координаты, м		Радиус, м		
	X	Y	R	X	Y	R		
1	2	3	4	5	6	7	8	9
н274О	—	—	—	441 543,73	1 233 850,01	—	Метод спутниковых геодезических измерений (определений)	√(0,08^2 + 0,06^2) = 0,10

1	2	3	4	5	6	7	8	9
н275О	—	—	—	441 543,09	1 233 855,00	—	Метод спутниковых геодезических измерений (определений)	√(0,08^2 + 0,06^2) = 0,10
н276О	—	—	—	441 535,81	1 233 854,02	—		
н277О	—	—	—	441 536,59	1 233 848,83	—		
н274О	—	—	—	441 543,73	1 233 850,01	—		

2. Сведения о характеристиках объекта недвижимости с кадастровым номером 68:20:2401001:167 :

№ п/п	Наименование характеристики	Значение характеристики
1	2	3
1.	Вид объекта недвижимости	Здание
2.	Ранее присвоенный государственный учетный номер (инвентарный) здания, сооружения, объекта незавершенного строительства	—
3.	Кадастровый номер земельного участка (земельных участков), в границах которого (которых) расположены здание, сооружение, объект незавершенного строительства	68:20:2401005:125
4.	Уникальный учетный номер кадастрового квартала, в границах которого расположены здание, сооружение, объект незавершенного строительства	68:20:2401003
5.	Адрес здания, сооружения, объекта незавершенного строительства	—
5.1.	Сведения о местоположении здания, сооружения, объекта незавершенного строительства (при отсутствии адреса) в структурированном в соответствии с федеральной информационной адресной системой виде	—
5.2.	Дополнительные сведения о местоположении	—
6.	Иные сведения	—

3. Пояснения к сведениям об объекте недвижимости с кадастровым номером 68:20:2401001:167 :

1.	—

1. Сведения о характерных точках контура объекта недвижимости с кадастровым номером 68:20:2401001:169 :

Система координат МСК-68, зона 1 Зона № 1

Обозначение характерных точек границ	Содержатся в Едином государственном реестре недвижимости			Определены в ходе выполнения комплексных кадастровых работ			Метод определения координат	Формулы, примененные для расчета средней квадратической погрешности определения координат характерных точек (Mt), м, с подставленными в такие формулы значениями и итоговые (вычисленные) значения Mt, м
	координаты, м		Радиус, м	координаты, м		Радиус, м		
	X	Y	R	X	Y	R		
1	2	3	4	5	6	7	8	9
н282О	—	—	—	441 527,02	1 233 881,47	—	Метод спутниковых геодезических измерений (определений)	√(0,08^2 + 0,06^2) = 0,10
н283О	—	—	—	441 526,34	1 233 887,35	—		
н284О	—	—	—	441 523,57	1 233 886,95	—		
н285О	—	—	—	441 523,87	1 233 885,12	—		
н286О	—	—	—	441 518,45	1 233 884,20	—		
н287О	—	—	—	441 519,13	1 233 880,46	—		
н282О	—	—	—	441 527,02	1 233 881,47	—		

2. Сведения о характеристиках объекта недвижимости с кадастровым номером 68:20:2401001:169 :

№ п/п	Наименование характеристики	Значение характеристики
1	2	3
1.	Вид объекта недвижимости	Здание
2.	Ранее присвоенный государственный учетный номер (инвентарный) здания, сооружения, объекта незавершенного строительства	—
3.	Кадастровый номер земельного участка (земельных участков), в границах которого (которых) расположены здание, сооружение, объект незавершенного строительства	68:20:2401005:135

1	2	3
4.	Уникальный учетный номер кадастрового квартала, в границах которого расположены здание, сооружение, объект незавершенного строительства	68:20:2401003
5.	Адрес здания, сооружения, объекта незавершенного строительства	—
5.1.	Сведения о местоположении здания, сооружения, объекта незавершенного строительства (при отсутствии адреса) в структурированном в соответствии с федеральной информационной адресной системой виде	—
5.2.	Дополнительные сведения о местоположении	—
6.	Иные сведения	—

3. Пояснения к сведениям об объекте недвижимости с кадастровым номером 68:20:2401001:169 :

1.	—

1. Сведения о характерных точках контура объекта недвижимости с кадастровым номером 68:20:2401001:185 :

Система координат МСК-68, зона 1 Зона № 1

Обозначение характерных точек границ	Содержатся в Едином государственном реестре недвижимости			Определены в ходе выполнения комплексных кадастровых работ			Метод определения координат	Формулы, примененные для расчета средней квадратической погрешности определения координат характерных точек (Mt), м, с подставленными в такие формулы значениями и итоговые (вычисленные) значения Mt, м
	координаты, м		Радиус, м	координаты, м		Радиус, м		
	X	Y	R	X	Y	R		
1	2	3	4	5	6	7	8	9
н314О	—	—	—	441 689,00	1 233 684,01	—	Метод спутниковых геодезических измерений (определений)	√(0,08^2 + 0,06^2) = 0,10
н315О	—	—	—	441 690,47	1 233 692,22	—		
н316О	—	—	—	441 683,14	1 233 693,35	—		
н317О	—	—	—	441 681,72	1 233 684,99	—		
н314О	—	—	—	441 689,00	1 233 684,01	—		

2. Сведения о характеристиках объекта недвижимости с кадастровым номером 68:20:2401001:185 :

№ п/п	Наименование характеристики	Значение характеристики
1	2	3
1.	Вид объекта недвижимости	Здание
2.	Ранее присвоенный государственный учетный номер (инвентарный) здания, сооружения, объекта незавершенного строительства	—
3.	Кадастровый номер земельного участка (земельных участков), в границах которого (которых) расположены здание, сооружение, объект незавершенного строительства	68:20:2401003:116
4.	Уникальный учетный номер кадастрового квартала, в границах которого расположены здание, сооружение, объект незавершенного строительства	68:20:2401003
5.	Адрес здания, сооружения, объекта незавершенного строительства	—
5.1.	Сведения о местоположении здания, сооружения, объекта незавершенного строительства (при отсутствии адреса) в структурированном в соответствии с федеральной информационной адресной системой виде	—
5.2.	Дополнительные сведения о местоположении	—
6.	Иные сведения	—

3. Пояснения к сведениям об объекте недвижимости с кадастровым номером 68:20:2401001:185 :

1.	—

1. Сведения о характерных точках контура объекта недвижимости с кадастровым номером 68:20:2401001:209 :

Система координат МСК-68, зона 1 Зона № 1

Обозначение характерных точек границ	Содержатся в Едином государственном реестре недвижимости			Определены в ходе выполнения комплексных кадастровых работ			Метод определения координат	Формулы, примененные для расчета средней квадратической погрешности определения координат характерных точек (Mt), м, с подставленными в такие формулы значениями и итоговые (вычисленные) значения Mt, м
	координаты, м		Радиус, м	координаты, м		Радиус, м		
	X	Y	R	X	Y	R		
1	2	3	4	5	6	7	8	9
н402О	—	—	—	440 367,87	1 234 029,88	—	Метод спутниковых геодезических измерений (определений)	√(0,08^2 + 0,06^2) = 0,10

1	2	3	4	5	6	7	8	9
н403О	—	—	—	440 367,90	1 234 032,73	—	Метод спутниковых геодезических измерений (определений)	√(0,08^2 + 0,06^2) = 0,10
н404О	—	—	—	440 369,80	1 234 032,70	—		
н405О	—	—	—	440 370,06	1 234 036,46	—		
н406О	—	—	—	440 367,91	1 234 036,50	—		
н407О	—	—	—	440 367,91	1 234 039,73	—		
н408О	—	—	—	440 363,95	1 234 039,73	—		
н409О	—	—	—	440 364,05	1 234 036,85	—		
н410О	—	—	—	440 359,06	1 234 036,90	—		
н411О	—	—	—	440 359,35	1 234 030,23	—		
н402О	—	—	—	440 367,87	1 234 029,88	—		

2. Сведения о характеристиках объекта недвижимости с кадастровым номером 68:20:2401001:209 :

№ п/п	Наименование характеристики	Значение характеристики
1	2	3
1.	Вид объекта недвижимости	Здание
2.	Ранее присвоенный государственный учетный номер (инвентарный) здания, сооружения, объекта незавершенного строительства	—
3.	Кадастровый номер земельного участка (земельных участков), в границах которого (которых) расположены здание, сооружение, объект незавершенного строительства	68:20:2401003:5
4.	Уникальный учетный номер кадастрового квартала, в границах которого расположены здание, сооружение, объект незавершенного строительства	68:20:2401003

1	2	3
5.	Адрес здания, сооружения, объекта незавершенного строительства	—
5.1.	Сведения о местоположении здания, сооружения, объекта незавершенного строительства (при отсутствии адреса) в структурированном в соответствии с федеральной информационной адресной системой виде	—
5.2.	Дополнительные сведения о местоположении	—
6.	Иные сведения	—

3. Пояснения к сведениям об объекте недвижимости с кадастровым номером 68:20:2401001:209 :

1.	—

1. Сведения о характерных точках контура объекта недвижимости с кадастровым номером 68:20:2401001:210 :

Система координат МСК-68, зона 1 Зона № 1

Обозначение характерных точек границ	Содержатся в Едином государственном реестре недвижимости			Определены в ходе выполнения комплексных кадастровых работ			Метод определения координат	Формулы, примененные для расчета средней квадратической погрешности определения координат характерных точек (Mt), м, с подставленными в такие формулы значениями и итоговые (вычисленные) значения Mt, м
	координаты, м		Радиус, м	координаты, м		Радиус, м		
	X	Y	R	X	Y	R		
1	2	3	4	5	6	7	8	9
н412О	—	—	—	440 430,51	1 233 992,41	—	Метод спутниковых геодезических измерений (определений)	√(0,08^2 + 0,06^2) = 0,10
н413О	—	—	—	440 425,02	1 233 993,02	—		
н414О	—	—	—	440 424,12	1 233 984,45	—		
н415О	—	—	—	440 431,89	1 233 983,72	—		
н416О	—	—	—	440 432,25	1 233 986,59	—		
н417О	—	—	—	440 429,87	1 233 986,83	—		
н412О	—	—	—	440 430,51	1 233 992,41	—		

2. Сведения о характеристиках объекта недвижимости с кадастровым номером 68:20:2401001:210 :

№ п/п	Наименование характеристики	Значение характеристики
1	2	3
1.	Вид объекта недвижимости	Здание
2.	Ранее присвоенный государственный учетный номер (инвентарный) здания, сооружения, объекта незавершенного строительства	—
3.	Кадастровый номер земельного участка (земельных участков), в границах которого (которых) расположены здание, сооружение, объект незавершенного строительства	68:20:2401003:54
4.	Уникальный учетный номер кадастрового квартала, в границах которого расположены здание, сооружение, объект незавершенного строительства	68:20:2401003
5.	Адрес здания, сооружения, объекта незавершенного строительства	—
5.1.	Сведения о местоположении здания, сооружения, объекта незавершенного строительства (при отсутствии адреса) в структурированном в соответствии с федеральной информационной адресной системой виде	—
5.2.	Дополнительные сведения о местоположении	—
6.	Иные сведения	—

3. Пояснения к сведениям об объекте недвижимости с кадастровым номером 68:20:2401001:210 :

1.	—

1. Сведения о характерных точках контура объекта недвижимости с кадастровым номером 68:20:2401001:231 :

Система координат МСК-68, зона 1 Зона № 1

Обозначение характерных точек границ	Содержатся в Едином государственном реестре недвижимости			Определены в ходе выполнения комплексных кадастровых работ			Метод определения координат	Формулы, примененные для расчета средней квадратической погрешности определения координат характерных точек (Mt), м, с подставленными в такие формулы значениями и итоговые (вычисленные) значения Mt, м
	координаты, м		Радиус, м	координаты, м		Радиус, м		
	X	Y	R	X	Y	R		
1	2	3	4	5	6	7	8	9
н480О	—	—	—	441 318,74	1 233 608,76	—	Метод спутниковых геодезических измерений (определений)	√(0,08^2 + 0,06^2) = 0,10

1	2	3	4	5	6	7	8	9
н481О	—	—	—	441 318,17	1 233 620,48	—	Метод спутниковых геодезических измерений (определений)	√(0,08^2 + 0,06^2) = 0,10
н482О	—	—	—	441 312,33	1 233 620,27	—		
н483О	—	—	—	441 312,71	1 233 608,48	—		
н480О	—	—	—	441 318,74	1 233 608,76	—		

2. Сведения о характеристиках объекта недвижимости с кадастровым номером 68:20:2401001:231 :

№ п/п	Наименование характеристики	Значение характеристики
1	2	3
1.	Вид объекта недвижимости	Здание
2.	Ранее присвоенный государственный учетный номер (инвентарный) здания, сооружения, объекта незавершенного строительства	—
3.	Кадастровый номер земельного участка (земельных участков), в границах которого (которых) расположены здание, сооружение, объект незавершенного строительства	68:20:2401005:146
4.	Уникальный учетный номер кадастрового квартала, в границах которого расположены здание, сооружение, объект незавершенного строительства	68:20:2401003
5.	Адрес здания, сооружения, объекта незавершенного строительства	—
5.1.	Сведения о местоположении здания, сооружения, объекта незавершенного строительства (при отсутствии адреса) в структурированном в соответствии с федеральной информационной адресной системой виде	—
5.2.	Дополнительные сведения о местоположении	—
6.	Иные сведения	—

3. Пояснения к сведениям об объекте недвижимости с кадастровым номером 68:20:2401001:231 :

1.	—

1. Сведения о характерных точках контура объекта недвижимости с кадастровым номером 68:20:2401001:232 :

Система координат МСК-68, зона 1 Зона № 1

Обозначение характерных точек границ	Содержатся в Едином государственном реестре недвижимости			Определены в ходе выполнения комплексных кадастровых работ			Метод определения координат	Формулы, примененные для расчета средней квадратической погрешности определения координат характерных точек (Mt), м, с подставленными в такие формулы значениями и итоговые (вычисленные) значения Mt, м
	координаты, м		Радиус, м	координаты, м		Радиус, м		
	X	Y	R	X	Y	R		
1	2	3	4	5	6	7	8	9
н484О	—	—	—	441 324,69	1 233 691,63	—	Метод спутниковых геодезических измерений (определений)	√(0,08^2 + 0,06^2) = 0,10
н485О	—	—	—	441 324,97	1 233 702,61	—		
н486О	—	—	—	441 317,05	1 233 702,80	—		
н487О	—	—	—	441 316,95	1 233 701,18	—		
н488О	—	—	—	441 313,42	1 233 701,28	—		
н489О	—	—	—	441 312,75	1 233 691,92	—		
н484О	—	—	—	441 324,69	1 233 691,63	—		

2. Сведения о характеристиках объекта недвижимости с кадастровым номером 68:20:2401001:232 :

№ п/п	Наименование характеристики	Значение характеристики
1	2	3
1.	Вид объекта недвижимости	Здание
2.	Ранее присвоенный государственный учетный номер (инвентарный) здания, сооружения, объекта незавершенного строительства	—
3.	Кадастровый номер земельного участка (земельных участков), в границах которого (которых) расположены здание, сооружение, объект незавершенного строительства	68:20:2401003:104

1	2	3
4.	Уникальный учетный номер кадастрового квартала, в границах которого расположены здание, сооружение, объект незавершенного строительства	68:20:2401003
5.	Адрес здания, сооружения, объекта незавершенного строительства	—
5.1.	Сведения о местоположении здания, сооружения, объекта незавершенного строительства (при отсутствии адреса) в структурированном в соответствии с федеральной информационной адресной системой виде	—
5.2.	Дополнительные сведения о местоположении	—
6.	Иные сведения	—

3. Пояснения к сведениям об объекте недвижимости с кадастровым номером 68:20:2401001:232 :

1.	—

1. Сведения о характерных точках контура объекта недвижимости с кадастровым номером 68:20:2401001:249 :

Система координат МСК-68, зона 1 Зона № 1

Обозначение характерных точек границ	Содержатся в Едином государственном реестре недвижимости			Определены в ходе выполнения комплексных кадастровых работ			Метод определения координат	Формулы, примененные для расчета средней квадратической погрешности определения координат характерных точек (Mt), м, с подставленными в такие формулы значениями и итоговые (вычисленные) значения Mt, м
	координаты, м		Радиус, м	координаты, м		Радиус, м		
	X	Y	R	X	Y	R		
1	2	3	4	5	6	7	8	9
н582О	—	—	—	441 411,48	1 233 871,75	—	Метод спутниковых геодезических измерений (определений)	√(0,08^2 + 0,06^2) = 0,10
н583О	—	—	—	441 409,95	1 233 880,44	—		
н584О	—	—	—	441 404,03	1 233 879,39	—		
н585О	—	—	—	441 405,66	1 233 870,89	—		
н582О	—	—	—	441 411,48	1 233 871,75	—		

2. Сведения о характеристиках объекта недвижимости с кадастровым номером 68:20:2401001:249 :

№ п/п	Наименование характеристики	Значение характеристики
1	2	3
1.	Вид объекта недвижимости	Здание
2.	Ранее присвоенный государственный учетный номер (инвентарный) здания, сооружения, объекта незавершенного строительства	—
3.	Кадастровый номер земельного участка (земельных участков), в границах которого (которых) расположены здание, сооружение, объект незавершенного строительства	68:20:2401003:7
4.	Уникальный учетный номер кадастрового квартала, в границах которого расположены здание, сооружение, объект незавершенного строительства	68:20:2401003
5.	Адрес здания, сооружения, объекта незавершенного строительства	—
5.1.	Сведения о местоположении здания, сооружения, объекта незавершенного строительства (при отсутствии адреса) в структурированном в соответствии с федеральной информационной адресной системой виде	—
5.2.	Дополнительные сведения о местоположении	—
6.	Иные сведения	—

3. Пояснения к сведениям об объекте недвижимости с кадастровым номером 68:20:2401001:249 :

1.	—

1. Сведения о характерных точках контура объекта недвижимости с кадастровым номером 68:20:2401001:277 :

Система координат МСК-68, зона 1 Зона № 1

Обозначение характерных точек границ	Содержатся в Едином государственном реестре недвижимости			Определены в ходе выполнения комплексных кадастровых работ			Метод определения координат	Формулы, примененные для расчета средней квадратической погрешности определения координат характерных точек (Mt), м, с подставленными в такие формулы значениями и итоговые (вычисленные) значения Mt, м
	координаты, м		Радиус, м	координаты, м		Радиус, м		
	X	Y	R	X	Y	R		
1	2	3	4	5	6	7	8	9
н712О	—	—	—	440 463,91	1 233 990,95	—	Метод спутниковых геодезических измерений (определений)	√(0,08^2 + 0,06^2) = 0,10

1	2	3	4	5	6	7	8	9
н713О	—	—	—	440 463,36	1 233 985,04	—	Метод спутниковых геодезических измерений (определений)	√(0,08^2 + 0,06^2) = 0,10
н714О	—	—	—	440 473,90	1 233 984,05	—		
н715О	—	—	—	440 474,29	1 233 988,84	—		
н716О	—	—	—	440 467,79	1 233 989,68	—		
н717О	—	—	—	440 467,79	1 233 990,60	—		
н712О	—	—	—	440 463,91	1 233 990,95	—		

2. Сведения о характеристиках объекта недвижимости с кадастровым номером 68:20:2401001:277 :

№ п/п	Наименование характеристики	Значение характеристики
1	2	3
1.	Вид объекта недвижимости	Здание
2.	Ранее присвоенный государственный учетный номер (инвентарный) здания, сооружения, объекта незавершенного строительства	—
3.	Кадастровый номер земельного участка (земельных участков), в границах которого (которых) расположены здание, сооружение, объект незавершенного строительства	68:20:2401003:52
4.	Уникальный учетный номер кадастрового квартала, в границах которого расположены здание, сооружение, объект незавершенного строительства	68:20:2401003
5.	Адрес здания, сооружения, объекта незавершенного строительства	—
5.1.	Сведения о местоположении здания, сооружения, объекта незавершенного строительства (при отсутствии адреса) в структурированном в соответствии с федеральной информационной адресной системой виде	—
5.2.	Дополнительные сведения о местоположении	—
6.	Иные сведения	—

3. Пояснения к сведениям об объекте недвижимости с кадастровым номером 68:20:2401001:277 :

1.	—

1. Сведения о характерных точках контура объекта недвижимости с кадастровым номером 68:20:2401001:297 :

Система координат МСК-68, зона 1 Зона № 1

Обозначение характерных точек границ	Содержатся в Едином государственном реестре недвижимости			Определены в ходе выполнения комплексных кадастровых работ			Метод определения координат	Формулы, примененные для расчета средней квадратической погрешности определения координат характерных точек (Mt), м, с подставленными в такие формулы значениями и итоговые (вычисленные) значения Mt, м
	координаты, м		Радиус, м	координаты, м		Радиус, м		
	X	Y	R	X	Y	R		
1	2	3	4	5	6	7	8	9
н751О	—	—	—	441 718,86	1 233 744,57	—	Метод спутниковых геодезических измерений (определений)	√(0,08^2 + 0,06^2) = 0,10
н752О	—	—	—	441 719,13	1 233 751,15	—		
н753О	—	—	—	441 707,15	1 233 751,82	—		
н754О	—	—	—	441 706,84	1 233 745,04	—		
н751О	—	—	—	441 718,86	1 233 744,57	—		

2. Сведения о характеристиках объекта недвижимости с кадастровым номером 68:20:2401001:297 :

№ п/п	Наименование характеристики	Значение характеристики
1	2	3
1.	Вид объекта недвижимости	Здание
2.	Ранее присвоенный государственный учетный номер (инвентарный) здания, сооружения, объекта незавершенного строительства	—
3.	Кадастровый номер земельного участка (земельных участков), в границах которого (которых) расположены здание, сооружение, объект незавершенного строительства	68:20:2401003:108
4.	Уникальный учетный номер кадастрового квартала, в границах которого расположены здание, сооружение, объект незавершенного строительства	68:20:2401003

1	2	3
5.	Адрес здания, сооружения, объекта незавершенного строительства	—
5.1.	Сведения о местоположении здания, сооружения, объекта незавершенного строительства (при отсутствии адреса) в структурированном в соответствии с федеральной информационной адресной системой виде	—
5.2.	Дополнительные сведения о местоположении	—
6.	Иные сведения	—

3. Пояснения к сведениям об объекте недвижимости с кадастровым номером 68:20:2401001:297 :

1.	—

1. Сведения о характерных точках контура объекта недвижимости с кадастровым номером 68:20:2401001:323 :

Система координат МСК-68, зона 1 Зона № 1

Обозначение характерных точек границ	Содержатся в Едином государственном реестре недвижимости			Определены в ходе выполнения комплексных кадастровых работ			Метод определения координат	Формулы, примененные для расчета средней квадратической погрешности определения координат характерных точек (Mt), м, с подставленными в такие формулы значениями и итоговые (вычисленные) значения Mt, м
	координаты, м		Радиус, м	координаты, м		Радиус, м		
	X	Y	R	X	Y	R		
1	2	3	4	5	6	7	8	9
н865О	—	—	—	441 461,11	1 233 585,26	—	Метод спутниковых геодезических измерений (определений)	√(0,08^2 + 0,06^2) = 0,10
н866О	—	—	—	441 462,40	1 233 591,62	—		
н867О	—	—	—	441 452,74	1 233 593,88	—		
н868О	—	—	—	441 451,21	1 233 587,40	—		
н865О	—	—	—	441 461,11	1 233 585,26	—		

2. Сведения о характеристиках объекта недвижимости с кадастровым номером 68:20:2401001:323 :

№ п/п	Наименование характеристики	Значение характеристики
1	2	3
1.	Вид объекта недвижимости	Здание

1	2	3
2.	Ранее присвоенный государственный учетный номер (инвентарный) здания, сооружения, объекта незавершенного строительства	—
3.	Кадастровый номер земельного участка (земельных участков), в границах которого (которых) расположены здание, сооружение, объект незавершенного строительства	68:20:2401003:120
4.	Уникальный учетный номер кадастрового квартала, в границах которого расположены здание, сооружение, объект незавершенного строительства	68:20:2401003
5.	Адрес здания, сооружения, объекта незавершенного строительства	—
5.1.	Сведения о местоположении здания, сооружения, объекта незавершенного строительства (при отсутствии адреса) в структурированном в соответствии с федеральной информационной адресной системой виде	—
5.2.	Дополнительные сведения о местоположении	—
6.	Иные сведения	—

3. Пояснения к сведениям об объекте недвижимости с кадастровым номером 68:20:2401001:323 :

1.	—

1. Сведения о характерных точках контура объекта недвижимости с кадастровым номером 68:20:2401001:325 :

Система координат МСК-68, зона 1 Зона № 1

Обозначение характерных точек границ	Содержатся в Едином государственном реестре недвижимости			Определены в ходе выполнения комплексных кадастровых работ			Метод определения координат	Формулы, примененные для расчета средней квадратической погрешности определения координат характерных точек (Mt), м, с подставленными в такие формулы значениями и итоговые (вычисленные) значения Mt, м
	координаты, м		Радиус, м	координаты, м		Радиус, м		
	X	Y	R	X	Y	R		
1	2	3	4	5	6	7	8	9
н873О	—	—	—	440 209,31	1 234 193,31	—	Метод спутниковых геодезических измерений (определений)	√(0,08^2 + 0,06^2) = 0,10
н874О	—	—	—	440 204,30	1 234 204,74	—		
н875О	—	—	—	440 197,21	1 234 201,75	—		

1	2	3	4	5	6	7	8	9
н876О	—	—	—	440 198,37	1 234 199,00	—	Метод спутниковых геодезических измерений (определений)	√(0,08^2 + 0,06^2) = 0,10
н877О	—	—	—	440 192,32	1 234 196,67	—		
н878О	—	—	—	440 194,58	1 234 190,56	—		
н879О	—	—	—	440 203,14	1 234 193,98	—		
н880О	—	—	—	440 204,11	1 234 191,05	—		
н873О	—	—	—	440 209,31	1 234 193,31	—		

2. Сведения о характеристиках объекта недвижимости с кадастровым номером 68:20:2401001:325 :

№ п/п	Наименование характеристики	Значение характеристики
1	2	3
1.	Вид объекта недвижимости	Здание
2.	Ранее присвоенный государственный учетный номер (инвентарный) здания, сооружения, объекта незавершенного строительства	—
3.	Кадастровый номер земельного участка (земельных участков), в границах которого (которых) расположены здание, сооружение, объект незавершенного строительства	68:20:2401003:73
4.	Уникальный учетный номер кадастрового квартала, в границах которого расположены здание, сооружение, объект незавершенного строительства	68:20:2401003
5.	Адрес здания, сооружения, объекта незавершенного строительства	—
5.1.	Сведения о местоположении здания, сооружения, объекта незавершенного строительства (при отсутствии адреса) в структурированном в соответствии с федеральной информационной адресной системой виде	—
5.2.	Дополнительные сведения о местоположении	—
6.	Иные сведения	—

3. Пояснения к сведениям об объекте недвижимости с кадастровым номером 68:20:2401001:325 :

1.	—

1. Сведения о характерных точках контура объекта недвижимости с кадастровым номером 68:20:2401001:331 :

Система координат МСК-68, зона 1 Зона № 1

Обозначение характерных точек границ	Содержатся в Едином государственном реестре недвижимости			Определены в ходе выполнения комплексных кадастровых работ			Метод определения координат	Формулы, примененные для расчета средней квадратической погрешности определения координат характерных точек (Mt), м, с подставленными в такие формулы значениями и итоговые (вычисленные) значения Mt, м
	координаты, м		Радиус, м	координаты, м		Радиус, м		
	X	Y	R	X	Y	R		
1	2	3	4	5	6	7	8	9
н885О	—	—	—	441 657,87	1 233 624,84	—	Метод спутниковых геодезических измерений (определений)	√(0,08^2 + 0,06^2) = 0,10
н886О	—	—	—	441 660,17	1 233 631,52	—		
н887О	—	—	—	441 646,61	1 233 636,96	—		
н888О	—	—	—	441 644,03	1 233 630,66	—		
н889О	—	—	—	441 653,29	1 233 627,22	—		
н890О	—	—	—	441 652,43	1 233 624,74	—		
н891О	—	—	—	441 655,33	1 233 623,64	—		
н892О	—	—	—	441 656,13	1 233 625,65	—		
н885О	—	—	—	441 657,87	1 233 624,84	—		

2. Сведения о характеристиках объекта недвижимости с кадастровым номером 68:20:2401001:331 :

№ п/п	Наименование характеристики	Значение характеристики
1	2	3
1.	Вид объекта недвижимости	Здание
2.	Ранее присвоенный государственный учетный номер (инвентарный) здания, сооружения, объекта незавершенного строительства	—

1	2	3
3.	Кадастровый номер земельного участка (земельных участков), в границах которого (которых) расположены здание, сооружение, объект незавершенного строительства	68:20:2401005:111
4.	Уникальный учетный номер кадастрового квартала, в границах которого расположены здание, сооружение, объект незавершенного строительства	68:20:2401003
5.	Адрес здания, сооружения, объекта незавершенного строительства	—
5.1.	Сведения о местоположении здания, сооружения, объекта незавершенного строительства (при отсутствии адреса) в структурированном в соответствии с федеральной информационной адресной системой виде	—
5.2.	Дополнительные сведения о местоположении	—
6.	Иные сведения	—

3. Пояснения к сведениям об объекте недвижимости с кадастровым номером 68:20:2401001:331 :

1.	—

1. Сведения о характерных точках контура объекта недвижимости с кадастровым номером 68:20:2401001:353 :

Система координат МСК-68, зона 1 Зона № 1

Обозначение характерных точек границ	Содержатся в Едином государственном реестре недвижимости			Определены в ходе выполнения комплексных кадастровых работ			Метод определения координат	Формулы, примененные для расчета средней квадратической погрешности определения координат характерных точек (Mt), м, с подставленными в такие формулы значениями и итоговые (вычисленные) значения Mt, м
	координаты, м		Радиус, м	координаты, м		Радиус, м		
	X	Y	R	X	Y	R		
1	2	3	4	5	6	7	8	9
н1001О	—	—	—	440 299,52	1 234 029,74	—	Метод спутниковых геодезических измерений (определений)	√(0,08^2 + 0,06^2) = 0,10
н1002О	—	—	—	440 296,73	1 234 037,42	—		
н1003О	—	—	—	440 294,04	1 234 036,44	—		
н1004О	—	—	—	440 292,87	1 234 039,08	—		

1	2	3	4	5	6	7	8	9
н1005О	—	—	—	440 289,25	1 234 037,76	—	Метод спутниковых геодезических измерений (определений)	√(0,08^2 + 0,06^2) = 0,10
н1006О	—	—	—	440 287,83	1 234 041,47	—		
н1007О	—	—	—	440 281,03	1 234 039,22	—		
н1008О	—	—	—	440 286,12	1 234 025,05	—		
н1001О	—	—	—	440 299,52	1 234 029,74	—		

2. Сведения о характеристиках объекта недвижимости с кадастровым номером 68:20:2401001:353 :

№ п/п	Наименование характеристики	Значение характеристики
1	2	3
1.	Вид объекта недвижимости	Здание
2.	Ранее присвоенный государственный учетный номер (инвентарный) здания, сооружения, объекта незавершенного строительства	—
3.	Кадастровый номер земельного участка (земельных участков), в границах которого (которых) расположены здание, сооружение, объект незавершенного строительства	68:20:2401003:23
4.	Уникальный учетный номер кадастрового квартала, в границах которого расположены здание, сооружение, объект незавершенного строительства	68:20:2401003
5.	Адрес здания, сооружения, объекта незавершенного строительства	—
5.1.	Сведения о местоположении здания, сооружения, объекта незавершенного строительства (при отсутствии адреса) в структурированном в соответствии с федеральной информационной адресной системой виде	—
5.2.	Дополнительные сведения о местоположении	—
6.	Иные сведения	—

3. Пояснения к сведениям об объекте недвижимости с кадастровым номером 68:20:2401001:353 :

1.	—

1. Сведения о характерных точках контура объекта недвижимости с кадастровым номером 68:20:2401001:354 :

Система координат МСК-68, зона 1 Зона № 1

Обозначение характерных точек границ	Содержатся в Едином государственном реестре недвижимости			Определены в ходе выполнения комплексных кадастровых работ			Метод определения координат	Формулы, примененные для расчета средней квадратической погрешности определения координат характерных точек (Mt), м, с подставленными в такие формулы значениями и итоговые (вычисленные) значения Mt, м
	координаты, м		Радиус, м	координаты, м		Радиус, м		
	X	Y	R	X	Y	R		
1	2	3	4	5	6	7	8	9
н1009О	—	—	—	440 333,82	1 234 032,54	—	Метод спутниковых геодезических измерений (определений)	√(0,08^2 + 0,06^2) = 0,10
н1010О	—	—	—	440 334,09	1 234 040,91	—		
н1011О	—	—	—	440 318,41	1 234 041,54	—		
н1012О	—	—	—	440 318,36	1 234 033,25	—		
н1009О	—	—	—	440 333,82	1 234 032,54	—		

2. Сведения о характеристиках объекта недвижимости с кадастровым номером 68:20:2401001:354 :

№ п/п	Наименование характеристики	Значение характеристики
1	2	3
1.	Вид объекта недвижимости	Здание
2.	Ранее присвоенный государственный учетный номер (инвентарный) здания, сооружения, объекта незавершенного строительства	—
3.	Кадастровый номер земельного участка (земельных участков), в границах которого (которых) расположены здание, сооружение, объект незавершенного строительства	68:20:2401003:63
4.	Уникальный учетный номер кадастрового квартала, в границах которого расположены здание, сооружение, объект незавершенного строительства	68:20:2401003

1	2	3
5.	Адрес здания, сооружения, объекта незавершенного строительства	—
5.1.	Сведения о местоположении здания, сооружения, объекта незавершенного строительства (при отсутствии адреса) в структурированном в соответствии с федеральной информационной адресной системой виде	—
5.2.	Дополнительные сведения о местоположении	—
6.	Иные сведения	—

3. Пояснения к сведениям об объекте недвижимости с кадастровым номером 68:20:2401001:354 :

1.	—

1. Сведения о характерных точках контура объекта недвижимости с кадастровым номером 68:20:2401001:356 :

Система координат МСК-68, зона 1 Зона № 1

Обозначение характерных точек границ	Содержатся в Едином государственном реестре недвижимости			Определены в ходе выполнения комплексных кадастровых работ			Метод определения координат	Формулы, примененные для расчета средней квадратической погрешности определения координат характерных точек (Mt), м, с подставленными в такие формулы значениями и итоговые (вычисленные) значения Mt, м
	координаты, м		Радиус, м	координаты, м		Радиус, м		
	X	Y	R	X	Y	R		
1	2	3	4	5	6	7	8	9
н1017О	—	—	—	441 438,59	1 233 591,55	—	Метод спутниковых геодезических измерений (определений)	√(0,08^2 + 0,06^2) = 0,10
н1018О	—	—	—	441 440,12	1 233 597,72	—		
н1019О	—	—	—	441 429,73	1 233 600,65	—		
н1020О	—	—	—	441 428,14	1 233 594,42	—		
н1017О	—	—	—	441 438,59	1 233 591,55	—		

2. Сведения о характеристиках объекта недвижимости с кадастровым номером 68:20:2401001:356 :

№ п/п	Наименование характеристики	Значение характеристики
1	2	3
1.	Вид объекта недвижимости	Здание

1	2	3
2.	Ранее присвоенный государственный учетный номер (инвентарный) здания, сооружения, объекта незавершенного строительства	—
3.	Кадастровый номер земельного участка (земельных участков), в границах которого (которых) расположены здание, сооружение, объект незавершенного строительства	68:20:2401002:6
4.	Уникальный учетный номер кадастрового квартала, в границах которого расположены здание, сооружение, объект незавершенного строительства	68:20:2401003
5.	Адрес здания, сооружения, объекта незавершенного строительства	—
5.1.	Сведения о местоположении здания, сооружения, объекта незавершенного строительства (при отсутствии адреса) в структурированном в соответствии с федеральной информационной адресной системой виде	—
5.2.	Дополнительные сведения о местоположении	—
6.	Иные сведения	—

3. Пояснения к сведениям об объекте недвижимости с кадастровым номером 68:20:2401001:356 :

1.	—

1. Сведения о характерных точках контура объекта недвижимости с кадастровым номером 68:20:2401001:358 :

Система координат МСК-68, зона 1 Зона № 1

Обозначение характерных точек границ	Содержатся в Едином государственном реестре недвижимости			Определены в ходе выполнения комплексных кадастровых работ			Метод определения координат	Формулы, примененные для расчета средней квадратической погрешности определения координат характерных точек (Mt), м, с подставленными в такие формулы значениями и итоговые (вычисленные) значения Mt, м
	координаты, м		Радиус, м	координаты, м		Радиус, м		
	X	Y	R	X	Y	R		
1	2	3	4	5	6	7	8	9
н1021О	—	—	—	440 185,66	1 234 171,54	—	Метод спутниковых геодезических измерений (определений)	√(0,08^2 + 0,06^2) = 0,10
н1022О	—	—	—	440 181,62	1 234 179,71	—		
н1023О	—	—	—	440 176,50	1 234 177,34	—		

1	2	3	4	5	6	7	8	9
н1024О	—	—	—	440 180,09	1 234 169,17	—	Метод спутниковых геодезических измерений (определений)	√(0,08^2 + 0,06^2) = 0,10
н1021О	—	—	—	440 185,66	1 234 171,54	—		

2. Сведения о характеристиках объекта недвижимости с кадастровым номером 68:20:2401001:358 :

№ п/п	Наименование характеристики	Значение характеристики
1	2	3
1.	Вид объекта недвижимости	Здание
2.	Ранее присвоенный государственный учетный номер (инвентарный) здания, сооружения, объекта незавершенного строительства	—
3.	Кадастровый номер земельного участка (земельных участков), в границах которого (которых) расположены здание, сооружение, объект незавершенного строительства	68:20:2401003:74
4.	Уникальный учетный номер кадастрового квартала, в границах которого расположены здание, сооружение, объект незавершенного строительства	68:20:2401003
5.	Адрес здания, сооружения, объекта незавершенного строительства	—
5.1.	Сведения о местоположении здания, сооружения, объекта незавершенного строительства (при отсутствии адреса) в структурированном в соответствии с федеральной информационной адресной системой виде	—
5.2.	Дополнительные сведения о местоположении	—
6.	Иные сведения	—

3. Пояснения к сведениям об объекте недвижимости с кадастровым номером 68:20:2401001:358 :

1.	—

1. Сведения о характерных точках контура объекта недвижимости с кадастровым номером 68:20:2401001:359 :

Система координат МСК-68, зона 1 Зона № 1

Обозначение характерных точек границ	Содержатся в Едином государственном реестре недвижимости			Определены в ходе выполнения комплексных кадастровых работ			Метод определения координат	Формулы, примененные для расчета средней квадратической погрешности определения координат характерных точек (Mt), м, с подставленными в такие формулы значениями и итоговые (вычисленные) значения Mt, м
	координаты, м		Радиус, м	координаты, м		Радиус, м		
	X	Y	R	X	Y	R		
1	2	3	4	5	6	7	8	9
н1025О	—	—	—	440 263,11	1 234 035,06	—	Метод спутниковых геодезических измерений (определений)	√(0,08^2 + 0,06^2) = 0,10
н1026О	—	—	—	440 258,68	1 234 047,97	—		
н1027О	—	—	—	440 250,89	1 234 045,52	—		
н1028О	—	—	—	440 254,32	1 234 035,97	—		
н1029О	—	—	—	440 251,96	1 234 035,13	—		
н1030О	—	—	—	440 253,25	1 234 031,54	—		
н1025О	—	—	—	440 263,11	1 234 035,06	—		

2. Сведения о характеристиках объекта недвижимости с кадастровым номером 68:20:2401001:359 :

№ п/п	Наименование характеристики	Значение характеристики
1	2	3
1.	Вид объекта недвижимости	Здание
2.	Ранее присвоенный государственный учетный номер (инвентарный) здания, сооружения, объекта незавершенного строительства	—
3.	Кадастровый номер земельного участка (земельных участков), в границах которого (которых) расположены здание, сооружение, объект незавершенного строительства	68:20:2401003:14

1	2	3
4.	Уникальный учетный номер кадастрового квартала, в границах которого расположены здание, сооружение, объект незавершенного строительства	68:20:2401003
5.	Адрес здания, сооружения, объекта незавершенного строительства	—
5.1.	Сведения о местоположении здания, сооружения, объекта незавершенного строительства (при отсутствии адреса) в структурированном в соответствии с федеральной информационной адресной системой виде	—
5.2.	Дополнительные сведения о местоположении	—
6.	Иные сведения	—

3. Пояснения к сведениям об объекте недвижимости с кадастровым номером 68:20:2401001:359 :

1.	—

1. Сведения о характерных точках контура объекта недвижимости с кадастровым номером 68:20:2401001:362 :

Система координат МСК-68, зона 1 Зона № 1

Обозначение характерных точек границ	Содержатся в Едином государственном реестре недвижимости			Определены в ходе выполнения комплексных кадастровых работ			Метод определения координат	Формулы, примененные для расчета средней квадратической погрешности определения координат характерных точек (Mt), м, с подставленными в такие формулы значениями и итоговые (вычисленные) значения Mt, м
	координаты, м		Радиус, м	координаты, м		Радиус, м		
	X	Y	R	X	Y	R		
1	2	3	4	5	6	7	8	9
н1031О	—	—	—	441 487,31	1 233 874,89	—	Метод спутниковых геодезических измерений (определений)	√(0,08^2 + 0,06^2) = 0,10
н1032О	—	—	—	441 486,70	1 233 880,84	—		
н1033О	—	—	—	441 475,85	1 233 880,31	—		
н1034О	—	—	—	441 475,93	1 233 874,04	—		
н1031О	—	—	—	441 487,31	1 233 874,89	—		

2. Сведения о характеристиках объекта недвижимости с кадастровым номером 68:20:2401001:362 :		
№ п/п	Наименование характеристики	Значение характеристики
1	2	3
1.	Вид объекта недвижимости	Здание
2.	Ранее присвоенный государственный учетный номер (инвентарный) здания, сооружения, объекта незавершенного строительства	—
3.	Кадастровый номер земельного участка (земельных участков), в границах которого (которых) расположены здание, сооружение, объект незавершенного строительства	68:20:2401003:16
4.	Уникальный учетный номер кадастрового квартала, в границах которого расположены здание, сооружение, объект незавершенного строительства	68:20:2401003
5.	Адрес здания, сооружения, объекта незавершенного строительства	—
5.1.	Сведения о местоположении здания, сооружения, объекта незавершенного строительства (при отсутствии адреса) в структурированном в соответствии с федеральной информационной адресной системой виде	—
5.2.	Дополнительные сведения о местоположении	—
6.	Иные сведения	—

3. Пояснения к сведениям об объекте недвижимости с кадастровым номером 68:20:2401001:362 :	
1.	—

1. Сведения о характерных точках контура объекта недвижимости с кадастровым номером 68:20:2401001:373 :

Система координат МСК-68, зона 1 Зона № 1

Обозначение характерных точек границ	Содержатся в Едином государственном реестре недвижимости			Определены в ходе выполнения комплексных кадастровых работ			Метод определения координат	Формулы, примененные для расчета средней квадратической погрешности определения координат характерных точек (Mt), м, с подставленными в такие формулы значениями и итоговые (вычисленные) значения Mt, м
	координаты, м		Радиус, м	координаты, м		Радиус, м		
	X	Y	R	X	Y	R		
1	2	3	4	5	6	7	8	9
н1047О	—	—	—	441 671,26	1 233 662,81	—	Метод спутниковых геодезических измерений (определений)	√(0,08^2 + 0,06^2) = 0,10

1	2	3	4	5	6	7	8	9
н1048О	—	—	—	441 673,09	1 233 669,30	—	Метод спутниковых геодезических измерений (определений)	√(0,08^2 + 0,06^2) = 0,10
н1049О	—	—	—	441 660,49	1 233 672,97	—		
н1050О	—	—	—	441 658,42	1 233 666,17	—		
н1047О	—	—	—	441 671,26	1 233 662,81	—		

2. Сведения о характеристиках объекта недвижимости с кадастровым номером 68:20:2401001:373 :

№ п/п	Наименование характеристики	Значение характеристики
1	2	3
1.	Вид объекта недвижимости	Здание
2.	Ранее присвоенный государственный учетный номер (инвентарный) здания, сооружения, объекта незавершенного строительства	—
3.	Кадастровый номер земельного участка (земельных участков), в границах которого (которых) расположены здание, сооружение, объект незавершенного строительства	68:20:2401003:111
4.	Уникальный учетный номер кадастрового квартала, в границах которого расположены здание, сооружение, объект незавершенного строительства	68:20:2401003
5.	Адрес здания, сооружения, объекта незавершенного строительства	—
5.1.	Сведения о местоположении здания, сооружения, объекта незавершенного строительства (при отсутствии адреса) в структурированном в соответствии с федеральной информационной адресной системой виде	—
5.2.	Дополнительные сведения о местоположении	—
6.	Иные сведения	—

3. Пояснения к сведениям об объекте недвижимости с кадастровым номером 68:20:2401001:373 :

1.	—

1. Сведения о характерных точках контура объекта недвижимости с кадастровым номером 68:20:2401001:396 :

Система координат МСК-68, зона 1 Зона № 1

Обозначение характерных точек границ	Содержатся в Едином государственном реестре недвижимости			Определены в ходе выполнения комплексных кадастровых работ			Метод определения координат	Формулы, примененные для расчета средней квадратической погрешности определения координат характерных точек (Mt), м, с подставленными в такие формулы значениями и итоговые (вычисленные) значения Mt, м
	координаты, м		Радиус, м	координаты, м		Радиус, м		
	X	Y	R	X	Y	R		
1	2	3	4	5	6	7	8	9
н1147О	—	—	—	440 354,71	1 233 893,73	—	Метод спутниковых геодезических измерений (определений)	√(0,08^2 + 0,06^2) = 0,10
н1148О	—	—	—	440 355,44	1 233 905,93	—		
н1149О	—	—	—	440 336,64	1 233 907,77	—		
н1150О	—	—	—	440 335,84	1 233 895,33	—		
н1147О	—	—	—	440 354,71	1 233 893,73	—		

2. Сведения о характеристиках объекта недвижимости с кадастровым номером 68:20:2401001:396 :

№ п/п	Наименование характеристики	Значение характеристики
1	2	3
1.	Вид объекта недвижимости	Здание
2.	Ранее присвоенный государственный учетный номер (инвентарный) здания, сооружения, объекта незавершенного строительства	—
3.	Кадастровый номер земельного участка (земельных участков), в границах которого (которых) расположены здание, сооружение, объект незавершенного строительства	68:20:2401003:82
4.	Уникальный учетный номер кадастрового квартала, в границах которого расположены здание, сооружение, объект незавершенного строительства	68:20:2401003

1	2	3
5.	Адрес здания, сооружения, объекта незавершенного строительства	—
5.1.	Сведения о местоположении здания, сооружения, объекта незавершенного строительства (при отсутствии адреса) в структурированном в соответствии с федеральной информационной адресной системой виде	—
5.2.	Дополнительные сведения о местоположении	—
6.	Иные сведения	—

3. Пояснения к сведениям об объекте недвижимости с кадастровым номером 68:20:2401001:396 :

1.	—

1. Сведения о характерных точках контура объекта недвижимости с кадастровым номером 68:20:2401001:400 :

Система координат МСК-68, зона 1 Зона № 1

Обозначение характерных точек границ	Содержатся в Едином государственном реестре недвижимости			Определены в ходе выполнения комплексных кадастровых работ			Метод определения координат	Формулы, примененные для расчета средней квадратической погрешности определения координат характерных точек (Mt), м, с подставленными в такие формулы значениями и итоговые (вычисленные) значения Mt, м
	координаты, м		Радиус, м	координаты, м		Радиус, м		
	X	Y	R	X	Y	R		
1	2	3	4	5	6	7	8	9
н1169О	—	—	—	441 493,27	1 233 846,94	—	Метод спутниковых геодезических измерений (определений)	√(0,08^2 + 0,06^2) = 0,10
н1170О	—	—	—	441 492,79	1 233 853,64	—		
н1171О	—	—	—	441 479,29	1 233 852,78	—		
н1172О	—	—	—	441 479,61	1 233 846,14	—		
н1169О	—	—	—	441 493,27	1 233 846,94	—		

2. Сведения о характеристиках объекта недвижимости с кадастровым номером 68:20:2401001:400 :

№ п/п	Наименование характеристики	Значение характеристики
1	2	3
1.	Вид объекта недвижимости	Здание

1	2	3
2.	Ранее присвоенный государственный учетный номер (инвентарный) здания, сооружения, объекта незавершенного строительства	—
3.	Кадастровый номер земельного участка (земельных участков), в границах которого (которых) расположены здание, сооружение, объект незавершенного строительства	68:20:2401003:9
4.	Уникальный учетный номер кадастрового квартала, в границах которого расположены здание, сооружение, объект незавершенного строительства	68:20:2401003
5.	Адрес здания, сооружения, объекта незавершенного строительства	—
5.1.	Сведения о местоположении здания, сооружения, объекта незавершенного строительства (при отсутствии адреса) в структурированном в соответствии с федеральной информационной адресной системой виде	—
5.2.	Дополнительные сведения о местоположении	—
6.	Иные сведения	—

3. Пояснения к сведениям об объекте недвижимости с кадастровым номером 68:20:2401001:400 :

1.	—

1. Сведения о характерных точках контура объекта недвижимости с кадастровым номером 68:20:2401001:414 :

Система координат МСК-68, зона 1 Зона № 1

Обозначение характерных точек границ	Содержатся в Едином государственном реестре недвижимости			Определены в ходе выполнения комплексных кадастровых работ			Метод определения координат	Формулы, примененные для расчета средней квадратической погрешности определения координат характерных точек (Mt), м, с подставленными в такие формулы значениями и итоговые (вычисленные) значения Mt, м
	координаты, м		Радиус, м	координаты, м		Радиус, м		
	X	Y	R	X	Y	R		
1	2	3	4	5	6	7	8	9
н1221О	—	—	—	440 350,84	1 233 998,76	—	Метод спутниковых геодезических измерений (определений)	√(0,08^2 + 0,06^2) = 0,10
н1222О	—	—	—	440 339,76	1 233 999,15	—		
н1223О	—	—	—	440 339,46	1 233 990,48	—		

1	2	3	4	5	6	7	8	9
н1224О	—	—	—	440 336,80	1 233 990,59	—	Метод спутниковых геодезических измерений (определений)	√(0,08^2 + 0,06^2) = 0,10
н1225О	—	—	—	440 336,37	1 233 986,03	—		
н1226О	—	—	—	440 350,25	1 233 985,39	—		
н1221О	—	—	—	440 350,84	1 233 998,76	—		

2. Сведения о характеристиках объекта недвижимости с кадастровым номером 68:20:2401001:414 :

№ п/п	Наименование характеристики	Значение характеристики
1	2	3
1.	Вид объекта недвижимости	Здание
2.	Ранее присвоенный государственный учетный номер (инвентарный) здания, сооружения, объекта незавершенного строительства	—
3.	Кадастровый номер земельного участка (земельных участков), в границах которого (которых) расположены здание, сооружение, объект незавершенного строительства	68:20:2401003:60
4.	Уникальный учетный номер кадастрового квартала, в границах которого расположены здание, сооружение, объект незавершенного строительства	68:20:2401003
5.	Адрес здания, сооружения, объекта незавершенного строительства	—
5.1.	Сведения о местоположении здания, сооружения, объекта незавершенного строительства (при отсутствии адреса) в структурированном в соответствии с федеральной информационной адресной системой виде	—
5.2.	Дополнительные сведения о местоположении	—
6.	Иные сведения	—

3. Пояснения к сведениям об объекте недвижимости с кадастровым номером 68:20:2401001:414 :

1.	—

1. Сведения о характерных точках контура объекта недвижимости с кадастровым номером 68:20:2401003:125 :

Система координат МСК-68, зона 1 Зона № 1

Обозначение характерных точек границ	Содержатся в Едином государственном реестре недвижимости			Определены в ходе выполнения комплексных кадастровых работ			Метод определения координат	Формулы, примененные для расчета средней квадратической погрешности определения координат характерных точек (Mt), м, с подставленными в такие формулы значениями и итоговые (вычисленные) значения Mt, м
	координаты, м		Радиус, м	координаты, м		Радиус, м		
	X	Y	R	X	Y	R		
1	2	3	4	5	6	7	8	9
н1295О	—	—	—	441 530,01	1 233 848,38	—	Метод спутниковых геодезических измерений (определений)	√(0,08^2 + 0,06^2) = 0,10
н1296О	—	—	—	441 529,08	1 233 854,66	—		
н1297О	—	—	—	441 520,56	1 233 853,67	—		
н1298О	—	—	—	441 520,27	1 233 855,72	—		
н1299О	—	—	—	441 516,50	1 233 855,28	—		
н1300О	—	—	—	441 517,92	1 233 846,43	—		
н1295О	—	—	—	441 530,01	1 233 848,38	—		

2. Сведения о характеристиках объекта недвижимости с кадастровым номером 68:20:2401003:125 :

№ п/п	Наименование характеристики	Значение характеристики
1	2	3
1.	Вид объекта недвижимости	Здание
2.	Ранее присвоенный государственный учетный номер (инвентарный) здания, сооружения, объекта незавершенного строительства	—
3.	Кадастровый номер земельного участка (земельных участков), в границах которого (которых) расположены здание, сооружение, объект незавершенного строительства	68:20:2401003:110

1	2	3
4.	Уникальный учетный номер кадастрового квартала, в границах которого расположены здание, сооружение, объект незавершенного строительства	68:20:2401003
5.	Адрес здания, сооружения, объекта незавершенного строительства	—
5.1.	Сведения о местоположении здания, сооружения, объекта незавершенного строительства (при отсутствии адреса) в структурированном в соответствии с федеральной информационной адресной системой виде	—
5.2.	Дополнительные сведения о местоположении	—
6.	Иные сведения	—

3. Пояснения к сведениям об объекте недвижимости с кадастровым номером 68:20:2401003:125 :

1.	—

1. Сведения о характерных точках контура объекта недвижимости с кадастровым номером 68:20:2401003:128 :

Система координат МСК-68, зона 1 Зона № 1

Обозначение характерных точек границ	Содержатся в Едином государственном реестре недвижимости			Определены в ходе выполнения комплексных кадастровых работ			Метод определения координат	Формулы, примененные для расчета средней квадратической погрешности определения координат характерных точек (Mt), м, с подставленными в такие формулы значениями и итоговые (вычисленные) значения Mt, м
	координаты, м		Радиус, м	координаты, м		Радиус, м		
	X	Y	R	X	Y	R		
1	2	3	4	5	6	7	8	9
н1301О	—	—	—	440 939,53	1 233 898,08	—	Метод спутниковых геодезических измерений (определений)	√(0,08^2 + 0,06^2) = 0,10
н1302О	—	—	—	440 943,33	1 233 906,72	—		
н1303О	—	—	—	440 934,02	1 233 910,72	—		
н1304О	—	—	—	440 930,11	1 233 901,98	—		
н1301О	—	—	—	440 939,53	1 233 898,08	—		

2. Сведения о характеристиках объекта недвижимости с кадастровым номером 68:20:2401003:128 :

№ п/п	Наименование характеристики	Значение характеристики
1	2	3
1.	Вид объекта недвижимости	Здание
2.	Ранее присвоенный государственный учетный номер (инвентарный) здания, сооружения, объекта незавершенного строительства	—
3.	Кадастровый номер земельного участка (земельных участков), в границах которого (которых) расположены здание, сооружение, объект незавершенного строительства	68:20:2401003:13
4.	Уникальный учетный номер кадастрового квартала, в границах которого расположены здание, сооружение, объект незавершенного строительства	68:20:2401003
5.	Адрес здания, сооружения, объекта незавершенного строительства	—
5.1.	Сведения о местоположении здания, сооружения, объекта незавершенного строительства (при отсутствии адреса) в структурированном в соответствии с федеральной информационной адресной системой виде	—
5.2.	Дополнительные сведения о местоположении	—
6.	Иные сведения	—

3. Пояснения к сведениям об объекте недвижимости с кадастровым номером 68:20:2401003:128 :

1.	—

1. Сведения о характерных точках контура объекта недвижимости с кадастровым номером 68:20:2401003:129 :

Система координат МСК-68, зона 1 Зона № 1

Обозначение характерных точек границ	Содержатся в Едином государственном реестре недвижимости			Определены в ходе выполнения комплексных кадастровых работ			Метод определения координат	Формулы, примененные для расчета средней квадратической погрешности определения координат характерных точек (Mt), м, с подставленными в такие формулы значениями и итоговые (вычисленные) значения Mt, м
	координаты, м		Радиус, м	координаты, м		Радиус, м		
	X	Y	R	X	Y	R		
1	2	3	4	5	6	7	8	9
н1305О	—	—	—	440 391,26	1 234 185,15	—	Метод спутниковых геодезических измерений (определений)	√(0,08^2 + 0,06^2) = 0,10

1	2	3	4	5	6	7	8	9
н1306О	—	—	—	440 395,88	1 234 189,34	—	Метод спутниковых геодезических измерений (определений)	√(0,08^2 + 0,06^2) = 0,10
н1307О	—	—	—	440 396,96	1 234 188,11	—		
н1308О	—	—	—	440 399,19	1 234 190,02	—		
н1309О	—	—	—	440 397,85	1 234 191,45	—		
н1310О	—	—	—	440 399,13	1 234 192,58	—		
н1311О	—	—	—	440 394,14	1 234 198,44	—		
н1312О	—	—	—	440 393,31	1 234 197,71	—		
н1313О	—	—	—	440 389,98	1 234 201,48	—		
н1314О	—	—	—	440 382,31	1 234 195,71	—		
н1305О	—	—	—	440 391,26	1 234 185,15	—		

2. Сведения о характеристиках объекта недвижимости с кадастровым номером 68:20:2401003:129 :

№ п/п	Наименование характеристики	Значение характеристики
1	2	3
1.	Вид объекта недвижимости	Здание
2.	Ранее присвоенный государственный учетный номер (инвентарный) здания, сооружения, объекта незавершенного строительства	—
3.	Кадастровый номер земельного участка (земельных участков), в границах которого (которых) расположены здание, сооружение, объект незавершенного строительства	68:20:2401003:1
4.	Уникальный учетный номер кадастрового квартала, в границах которого расположены здание, сооружение, объект незавершенного строительства	68:20:2401003

1	2	3
5.	Адрес здания, сооружения, объекта незавершенного строительства	—
5.1.	Сведения о местоположении здания, сооружения, объекта незавершенного строительства (при отсутствии адреса) в структурированном в соответствии с федеральной информационной адресной системой виде	—
5.2.	Дополнительные сведения о местоположении	—
6.	Иные сведения	—

3. Пояснения к сведениям об объекте недвижимости с кадастровым номером 68:20:2401003:129 :

1.	—

1. Сведения о характерных точках контура объекта недвижимости с кадастровым номером 68:20:2401003:130 :

Система координат МСК-68, зона 1 Зона № 1

Обозначение характерных точек границ	Содержатся в Едином государственном реестре недвижимости			Определены в ходе выполнения комплексных кадастровых работ			Метод определения координат	Формулы, примененные для расчета средней квадратической погрешности определения координат характерных точек (Mt), м, с подставленными в такие формулы значениями и итоговые (вычисленные) значения Mt, м
	координаты, м		Радиус, м	координаты, м		Радиус, м		
	X	Y	R	X	Y	R		
1	2	3	4	5	6	7	8	9
н1315О	—	—	—	440 164,04	1 234 259,85	—	Метод спутниковых геодезических измерений (определений)	√(0,08^2 + 0,06^2) = 0,10
н1316О	—	—	—	440 168,83	1 234 267,77	—		
н1317О	—	—	—	440 160,52	1 234 273,00	—		
н1318О	—	—	—	440 155,83	1 234 265,03	—		
н1315О	—	—	—	440 164,04	1 234 259,85	—		

2. Сведения о характеристиках объекта недвижимости с кадастровым номером 68:20:2401003:130 :

№ п/п	Наименование характеристики	Значение характеристики
1	2	3
1.	Вид объекта недвижимости	Здание

1	2	3
2.	Ранее присвоенный государственный учетный номер (инвентарный) здания, сооружения, объекта незавершенного строительства	—
3.	Кадастровый номер земельного участка (земельных участков), в границах которого (которых) расположены здание, сооружение, объект незавершенного строительства	68:20:2401003:217
4.	Уникальный учетный номер кадастрового квартала, в границах которого расположены здание, сооружение, объект незавершенного строительства	68:20:2401003
5.	Адрес здания, сооружения, объекта незавершенного строительства	—
5.1.	Сведения о местоположении здания, сооружения, объекта незавершенного строительства (при отсутствии адреса) в структурированном в соответствии с федеральной информационной адресной системой виде	—
5.2.	Дополнительные сведения о местоположении	—
6.	Иные сведения	—

3. Пояснения к сведениям об объекте недвижимости с кадастровым номером 68:20:2401003:130 :

1.	—

1. Сведения о характерных точках контура объекта недвижимости с кадастровым номером 68:20:2401003:131 :

Система координат МСК-68, зона 1 Зона № 1

Обозначение характерных точек границ	Содержатся в Едином государственном реестре недвижимости			Определены в ходе выполнения комплексных кадастровых работ			Метод определения координат	Формулы, примененные для расчета средней квадратической погрешности определения координат характерных точек (Mt), м, с подставленными в такие формулы значениями и итоговые (вычисленные) значения Mt, м
	координаты, м		Радиус, м	координаты, м		Радиус, м		
	X	Y	R	X	Y	R		
1	2	3	4	5	6	7	8	9
н1319О	—	—	—	440 698,43	1 233 908,55	—	Метод спутниковых геодезических измерений (определений)	√(0,08^2 + 0,06^2) = 0,10
н1320О	—	—	—	440 702,09	1 233 918,82	—		
н1321О	—	—	—	440 695,31	1 233 921,08	—		

1	2	3	4	5	6	7	8	9
н1322О	—	—	—	440 691,52	1 233 911,36	—	Метод спутниковых геодезических измерений (определений)	√(0,08^2 + 0,06^2) = 0,10
н1319О	—	—	—	440 698,43	1 233 908,55	—		

2. Сведения о характеристиках объекта недвижимости с кадастровым номером 68:20:2401003:131 :

№ п/п	Наименование характеристики	Значение характеристики
1	2	3
1.	Вид объекта недвижимости	Здание
2.	Ранее присвоенный государственный учетный номер (инвентарный) здания, сооружения, объекта незавершенного строительства	—
3.	Кадастровый номер земельного участка (земельных участков), в границах которого (которых) расположены здание, сооружение, объект незавершенного строительства	68:20:2401003:41
4.	Уникальный учетный номер кадастрового квартала, в границах которого расположены здание, сооружение, объект незавершенного строительства	68:20:2401003
5.	Адрес здания, сооружения, объекта незавершенного строительства	—
5.1.	Сведения о местоположении здания, сооружения, объекта незавершенного строительства (при отсутствии адреса) в структурированном в соответствии с федеральной информационной адресной системой виде	—
5.2.	Дополнительные сведения о местоположении	—
6.	Иные сведения	—

3. Пояснения к сведениям об объекте недвижимости с кадастровым номером 68:20:2401003:131 :

1.	—

1. Сведения о характерных точках контура объекта недвижимости с кадастровым номером 68:20:2401003:132 :

Система координат МСК-68, зона 1 Зона № 1

Обозначение характерных точек границ	Содержатся в Едином государственном реестре недвижимости			Определены в ходе выполнения комплексных кадастровых работ			Метод определения координат	Формулы, примененные для расчета средней квадратической погрешности определения координат характерных точек (Mt), м, с подставленными в такие формулы значениями и итоговые (вычисленные) значения Mt, м
	координаты, м		Радиус, м	координаты, м		Радиус, м		
	X	Y	R	X	Y	R		
1	2	3	4	5	6	7	8	9
н1323О	—	—	—	440 879,09	1 233 905,36	—	Метод спутниковых геодезических измерений (определений)	√(0,08^2 + 0,06^2) = 0,10
н1324О	—	—	—	440 881,45	1 233 911,77	—		
н1325О	—	—	—	440 869,54	1 233 916,59	—		
н1326О	—	—	—	440 866,94	1 233 910,17	—		
н1323О	—	—	—	440 879,09	1 233 905,36	—		

2. Сведения о характеристиках объекта недвижимости с кадастровым номером 68:20:2401003:132 :

№ п/п	Наименование характеристики	Значение характеристики
1	2	3
1.	Вид объекта недвижимости	Здание
2.	Ранее присвоенный государственный учетный номер (инвентарный) здания, сооружения, объекта незавершенного строительства	—
3.	Кадастровый номер земельного участка (земельных участков), в границах которого (которых) расположены здание, сооружение, объект незавершенного строительства	68:20:2401005:163
4.	Уникальный учетный номер кадастрового квартала, в границах которого расположены здание, сооружение, объект незавершенного строительства	68:20:2401003

1	2	3
5.	Адрес здания, сооружения, объекта незавершенного строительства	—
5.1.	Сведения о местоположении здания, сооружения, объекта незавершенного строительства (при отсутствии адреса) в структурированном в соответствии с федеральной информационной адресной системой виде	—
5.2.	Дополнительные сведения о местоположении	—
6.	Иные сведения	—

3. Пояснения к сведениям об объекте недвижимости с кадастровым номером 68:20:2401003:132 :

1.	—

1. Сведения о характерных точках контура объекта недвижимости с кадастровым номером 68:20:2401003:133 :

Система координат МСК-68, зона 1 Зона № 1

Обозначение характерных точек границ	Содержатся в Едином государственном реестре недвижимости			Определены в ходе выполнения комплексных кадастровых работ			Метод определения координат	Формулы, примененные для расчета средней квадратической погрешности определения координат характерных точек (Mt), м, с подставленными в такие формулы значениями и итоговые (вычисленные) значения Mt, м
	координаты, м		Радиус, м	координаты, м		Радиус, м		
	X	Y	R	X	Y	R		
1	2	3	4	5	6	7	8	9
н1327О	—	—	—	441 254,76	1 233 673,68	—	Метод спутниковых геодезических измерений (определений)	√(0,08^2 + 0,06^2) = 0,10
н1328О	—	—	—	441 250,24	1 233 684,80	—		
н1329О	—	—	—	441 243,76	1 233 682,60	—		
н1330О	—	—	—	441 248,34	1 233 671,66	—		
н1327О	—	—	—	441 254,76	1 233 673,68	—		

2. Сведения о характеристиках объекта недвижимости с кадастровым номером 68:20:2401003:133 :

№ п/п	Наименование характеристики	Значение характеристики
1	2	3
1.	Вид объекта недвижимости	Здание

1	2	3
2.	Ранее присвоенный государственный учетный номер (инвентарный) здания, сооружения, объекта незавершенного строительства	—
3.	Кадастровый номер земельного участка (земельных участков), в границах которого (которых) расположены здание, сооружение, объект незавершенного строительства	68:20:2401003:15
4.	Уникальный учетный номер кадастрового квартала, в границах которого расположены здание, сооружение, объект незавершенного строительства	68:20:2401003
5.	Адрес здания, сооружения, объекта незавершенного строительства	—
5.1.	Сведения о местоположении здания, сооружения, объекта незавершенного строительства (при отсутствии адреса) в структурированном в соответствии с федеральной информационной адресной системой виде	—
5.2.	Дополнительные сведения о местоположении	—
6.	Иные сведения	—

3. Пояснения к сведениям об объекте недвижимости с кадастровым номером 68:20:2401003:133 :

1.	—

1. Сведения о характерных точках контура объекта недвижимости с кадастровым номером 68:20:2401003:136 :

Система координат МСК-68, зона 1 Зона № 1

Обозначение характерных точек границ	Содержатся в Едином государственном реестре недвижимости			Определены в ходе выполнения комплексных кадастровых работ			Метод определения координат	Формулы, примененные для расчета средней квадратической погрешности определения координат характерных точек (Mt), м, с подставленными в такие формулы значениями и итоговые (вычисленные) значения Mt, м
	координаты, м		Радиус, м	координаты, м		Радиус, м		
	X	Y	R	X	Y	R		
1	2	3	4	5	6	7	8	9
н1331О	—	—	—	440 799,24	1 233 939,12	—	Метод спутниковых геодезических измерений (определений)	√(0,08^2 + 0,06^2) = 0,10
н1332О	—	—	—	440 801,24	1 233 944,18	—		
н1333О	—	—	—	440 797,61	1 233 945,33	—		

1	2	3	4	5	6	7	8	9
н1334О	—	—	—	440 797,99	1 233 946,18	—	Метод спутниковых геодезических измерений (определений)	√(0,08^2 + 0,06^2) = 0,10
н1335О	—	—	—	440 783,03	1 233 951,95	—		
н1336О	—	—	—	440 780,89	1 233 946,83	—		
н1331О	—	—	—	440 799,24	1 233 939,12	—		

2. Сведения о характеристиках объекта недвижимости с кадастровым номером 68:20:2401003:136 :

№ п/п	Наименование характеристики	Значение характеристики
1	2	3
1.	Вид объекта недвижимости	Здание
2.	Ранее присвоенный государственный учетный номер (инвентарный) здания, сооружения, объекта незавершенного строительства	—
3.	Кадастровый номер земельного участка (земельных участков), в границах которого (которых) расположены здание, сооружение, объект незавершенного строительства	68:20:2401005:167
4.	Уникальный учетный номер кадастрового квартала, в границах которого расположены здание, сооружение, объект незавершенного строительства	68:20:2401003
5.	Адрес здания, сооружения, объекта незавершенного строительства	—
5.1.	Сведения о местоположении здания, сооружения, объекта незавершенного строительства (при отсутствии адреса) в структурированном в соответствии с федеральной информационной адресной системой виде	—
5.2.	Дополнительные сведения о местоположении	—
6.	Иные сведения	—

3. Пояснения к сведениям об объекте недвижимости с кадастровым номером 68:20:2401003:136 :

1.	—

1. Сведения о характерных точках контура объекта недвижимости с кадастровым номером 68:20:2401003:137 :

Система координат МСК-68, зона 1 Зона № 1

Обозначение характерных точек границ	Содержатся в Едином государственном реестре недвижимости			Определены в ходе выполнения комплексных кадастровых работ			Метод определения координат	Формулы, примененные для расчета средней квадратической погрешности определения координат характерных точек (Mt), м, с подставленными в такие формулы значениями и итоговые (вычисленные) значения Mt, м
	координаты, м		Радиус, м	координаты, м		Радиус, м		
	X	Y	R	X	Y	R		
1	2	3	4	5	6	7	8	9
н1337О	—	—	—	440 999,49	1 233 860,83	—	Метод спутниковых геодезических измерений (определений)	√(0,08^2 + 0,06^2) = 0,10
н1338О	—	—	—	441 002,77	1 233 868,31	—		
н1339О	—	—	—	440 999,79	1 233 869,54	—		
н1340О	—	—	—	441 000,56	1 233 871,22	—		
н1341О	—	—	—	440 995,13	1 233 873,58	—		
н1342О	—	—	—	440 994,29	1 233 871,52	—		
н1343О	—	—	—	440 986,12	1 233 875,11	—		
н1344О	—	—	—	440 983,37	1 233 868,69	—		
н1337О	—	—	—	440 999,49	1 233 860,83	—		

2. Сведения о характеристиках объекта недвижимости с кадастровым номером 68:20:2401003:137 :

№ п/п	Наименование характеристики	Значение характеристики
1	2	3
1.	Вид объекта недвижимости	Здание
2.	Ранее присвоенный государственный учетный номер (инвентарный) здания, сооружения, объекта незавершенного строительства	—

1	2	3
3.	Кадастровый номер земельного участка (земельных участков), в границах которого (которых) расположены здание, сооружение, объект незавершенного строительства	68:20:2401005:158
4.	Уникальный учетный номер кадастрового квартала, в границах которого расположены здание, сооружение, объект незавершенного строительства	68:20:2401003
5.	Адрес здания, сооружения, объекта незавершенного строительства	—
5.1.	Сведения о местоположении здания, сооружения, объекта незавершенного строительства (при отсутствии адреса) в структурированном в соответствии с федеральной информационной адресной системой виде	—
5.2.	Дополнительные сведения о местоположении	—
6.	Иные сведения	—

3. Пояснения к сведениям об объекте недвижимости с кадастровым номером 68:20:2401003:137 :

1.	—

1. Сведения о характерных точках контура объекта недвижимости с кадастровым номером 68:20:2401003:140 :

Система координат МСК-68, зона 1 Зона № 1

Обозначение характерных точек границ	Содержатся в Едином государственном реестре недвижимости			Определены в ходе выполнения комплексных кадастровых работ			Метод определения координат	Формулы, примененные для расчета средней квадратической погрешности определения координат характерных точек (Mt), м, с подставленными в такие формулы значениями и итоговые (вычисленные) значения Mt, м
	координаты, м		Радиус, м	координаты, м		Радиус, м		
	X	Y	R	X	Y	R		
1	2	3	4	5	6	7	8	9
н1345О	—	—	—	440 825,28	1 234 010,65	—	Метод спутниковых геодезических измерений (определений)	√(0,08^2 + 0,06^2) = 0,10
н1346О	—	—	—	440 833,78	1 234 026,62	—		
н1347О	—	—	—	440 825,75	1 234 030,86	—		
н1348О	—	—	—	440 816,79	1 234 015,13	—		

1	2	3	4	5	6	7	8	9
н1345О	—	—	—	440 825,28	1 234 010,65	—	Метод спутниковых геодезических измерений (определений)	√(0,08^2 + 0,06^2) = 0,10

2. Сведения о характеристиках объекта недвижимости с кадастровым номером 68:20:2401003:140 :

№ п/п	Наименование характеристики	Значение характеристики
1	2	3
1.	Вид объекта недвижимости	Здание
2.	Ранее присвоенный государственный учетный номер (инвентарный) здания, сооружения, объекта незавершенного строительства	—
3.	Кадастровый номер земельного участка (земельных участков), в границах которого (которых) расположены здание, сооружение, объект незавершенного строительства	68:20:2401005:164, 68:20:2401005:165
4.	Уникальный учетный номер кадастрового квартала, в границах которого расположены здание, сооружение, объект незавершенного строительства	68:20:2401003
5.	Адрес здания, сооружения, объекта незавершенного строительства	—
5.1.	Сведения о местоположении здания, сооружения, объекта незавершенного строительства (при отсутствии адреса) в структурированном в соответствии с федеральной информационной адресной системой виде	—
5.2.	Дополнительные сведения о местоположении	—
6.	Иные сведения	—

3. Пояснения к сведениям об объекте недвижимости с кадастровым номером 68:20:2401003:140 :

1.	—

1. Сведения о характерных точках контура объекта недвижимости с кадастровым номером 68:20:2401003:141 :

Система координат МСК-68, зона 1 Зона № 1

Обозначение характерных точек границ	Содержатся в Едином государственном реестре недвижимости			Определены в ходе выполнения комплексных кадастровых работ			Метод определения координат	Формулы, примененные для расчета средней квадратической погрешности определения координат характерных точек (Mt), м, с подставленными в такие формулы значениями и итоговые (вычисленные) значения Mt, м
	координаты, м		Радиус, м	координаты, м		Радиус, м		
	X	Y	R	X	Y	R		

1	2	3	4	5	6	7	8	9
н1349О	—	—	—	440 921,01	1 233 969,54	—	Метод спутниковых геодезических измерений (определений)	√(0,08^2 + 0,06^2) = 0,10
н1350О	—	—	—	440 923,64	1 233 976,14	—		
н1351О	—	—	—	440 914,35	1 233 980,11	—		
н1352О	—	—	—	440 909,69	1 233 970,42	—		
н1353О	—	—	—	440 916,30	1 233 967,61	—		
н1354О	—	—	—	440 917,51	1 233 971,01	—		
н1349О	—	—	—	440 921,01	1 233 969,54	—		

2. Сведения о характеристиках объекта недвижимости с кадастровым номером 68:20:2401003:141 :

№ п/п	Наименование характеристики	Значение характеристики
1	2	3
1.	Вид объекта недвижимости	Здание
2.	Ранее присвоенный государственный учетный номер (инвентарный) здания, сооружения, объекта незавершенного строительства	—
3.	Кадастровый номер земельного участка (земельных участков), в границах которого (которых) расположены здание, сооружение, объект незавершенного строительства	68:20:2401005:162
4.	Уникальный учетный номер кадастрового квартала, в границах которого расположены здание, сооружение, объект незавершенного строительства	68:20:2401003
5.	Адрес здания, сооружения, объекта незавершенного строительства	—
5.1.	Сведения о местоположении здания, сооружения, объекта незавершенного строительства (при отсутствии адреса) в структурированном в соответствии с федеральной информационной адресной системой виде	—
5.2.	Дополнительные сведения о местоположении	—
6.	Иные сведения	—

3. Пояснения к сведениям об объекте недвижимости с кадастровым номером 68:20:2401003:141 :	
1.	—

1. Сведения о характерных точках контура объекта недвижимости с кадастровым номером 68:20:2401003:143 :

Система координат МСК-68, зона 1 Зона № 1

Обозначение характерных точек границ	Содержатся в Едином государственном реестре недвижимости			Определены в ходе выполнения комплексных кадастровых работ			Метод определения координат	Формулы, примененные для расчета средней квадратической погрешности определения координат характерных точек (Mt), м, с подставленными в такие формулы значениями и итоговые (вычисленные) значения Mt, м
	координаты, м		Радиус, м	координаты, м		Радиус, м		
	X	Y	R	X	Y	R		
1	2	3	4	5	6	7	8	9
н1355О	—	—	—	440 274,86	1 234 255,21	—	Метод спутниковых геодезических измерений (определений)	√(0,08^2 + 0,06^2) = 0,10
н1356О	—	—	—	440 272,73	1 234 251,68	—		
н1357О	—	—	—	440 274,19	1 234 250,73	—		
н1358О	—	—	—	440 272,23	1 234 247,59	—		
н1359О	—	—	—	440 277,73	1 234 244,20	—		
н1360О	—	—	—	440 281,74	1 234 251,08	—		
н1355О	—	—	—	440 274,86	1 234 255,21	—		

2. Сведения о характеристиках объекта недвижимости с кадастровым номером 68:20:2401003:143 :

№ п/п	Наименование характеристики	Значение характеристики
1	2	3
1.	Вид объекта недвижимости	Здание
2.	Ранее присвоенный государственный учетный номер (инвентарный) здания, сооружения, объекта незавершенного строительства	—

1	2	3
3.	Кадастровый номер земельного участка (земельных участков), в границах которого (которых) расположены здание, сооружение, объект незавершенного строительства	68:20:2401003:24
4.	Уникальный учетный номер кадастрового квартала, в границах которого расположены здание, сооружение, объект незавершенного строительства	68:20:2401003
5.	Адрес здания, сооружения, объекта незавершенного строительства	—
5.1.	Сведения о местоположении здания, сооружения, объекта незавершенного строительства (при отсутствии адреса) в структурированном в соответствии с федеральной информационной адресной системой виде	—
5.2.	Дополнительные сведения о местоположении	—
6.	Иные сведения	—

3. Пояснения к сведениям об объекте недвижимости с кадастровым номером 68:20:2401003:143 :

1.	—

1. Сведения о характерных точках контура объекта недвижимости с кадастровым номером 68:20:2401003:144 :

Система координат МСК-68, зона 1 Зона № 1

Обозначение характерных точек границ	Содержатся в Едином государственном реестре недвижимости			Определены в ходе выполнения комплексных кадастровых работ			Метод определения координат	Формулы, примененные для расчета средней квадратической погрешности определения координат характерных точек (Mt), м, с подставленными в такие формулы значениями и итоговые (вычисленные) значения Mt, м
	координаты, м		Радиус, м	координаты, м		Радиус, м		
	X	Y	R	X	Y	R		
1	2	3	4	5	6	7	8	9
н1361О	—	—	—	440 633,87	1 233 942,51	—	Метод спутниковых геодезических измерений (определений)	√(0,08^2 + 0,06^2) = 0,10
н1362О	—	—	—	440 637,00	1 233 949,92	—		
н1363О	—	—	—	440 625,00	1 233 955,27	—		
н1364О	—	—	—	440 622,71	1 233 949,69	—		

1	2	3	4	5	6	7	8	9
н1365О	—	—	—	440 626,69	1 233 948,01	—	Метод спутниковых геодезических измерений (определений)	√(0,08^2 + 0,06^2) = 0,10
н1366О	—	—	—	440 625,62	1 233 946,02	—		
н1361О	—	—	—	440 633,87	1 233 942,51	—		

2. Сведения о характеристиках объекта недвижимости с кадастровым номером 68:20:2401003:144 :

№ п/п	Наименование характеристики	Значение характеристики
1	2	3
1.	Вид объекта недвижимости	Здание
2.	Ранее присвоенный государственный учетный номер (инвентарный) здания, сооружения, объекта незавершенного строительства	—
3.	Кадастровый номер земельного участка (земельных участков), в границах которого (которых) расположены здание, сооружение, объект незавершенного строительства	68:20:2401003:45
4.	Уникальный учетный номер кадастрового квартала, в границах которого расположены здание, сооружение, объект незавершенного строительства	68:20:2401003
5.	Адрес здания, сооружения, объекта незавершенного строительства	—
5.1.	Сведения о местоположении здания, сооружения, объекта незавершенного строительства (при отсутствии адреса) в структурированном в соответствии с федеральной информационной адресной системой виде	—
5.2.	Дополнительные сведения о местоположении	—
6.	Иные сведения	—

3. Пояснения к сведениям об объекте недвижимости с кадастровым номером 68:20:2401003:144 :

1.	—

1. Сведения о характерных точках контура объекта недвижимости с кадастровым номером 68:20:2401003:145 :

Система координат МСК-68, зона 1 Зона № 1

Обозначение характерных точек границ	Содержатся в Едином государственном реестре недвижимости			Определены в ходе выполнения комплексных кадастровых работ			Метод определения координат	Формулы, примененные для расчета средней квадратической погрешности определения координат характерных точек (Mt), м, с подставленными в такие формулы значениями и итоговые (вычисленные) значения Mt, м
	координаты, м		Радиус, м	координаты, м		Радиус, м		
	X	Y	R	X	Y	R		
1	2	3	4	5	6	7	8	9
н1367О	—	—	—	440 623,70	1 234 011,37	—	Метод спутниковых геодезических измерений (определений)	√(0,08^2 + 0,06^2) = 0,10
н1368О	—	—	—	440 628,13	1 234 022,90	—		
н1369О	—	—	—	440 624,31	1 234 024,43	—		
н1370О	—	—	—	440 623,01	1 234 021,15	—		
н1371О	—	—	—	440 616,36	1 234 023,82	—		
н1372О	—	—	—	440 613,99	1 234 017,63	—		
н1373О	—	—	—	440 620,64	1 234 014,88	—		
н1374О	—	—	—	440 619,80	1 234 013,12	—		
н1367О	—	—	—	440 623,70	1 234 011,37	—		

2. Сведения о характеристиках объекта недвижимости с кадастровым номером 68:20:2401003:145 :

№ п/п	Наименование характеристики	Значение характеристики
1	2	3
1.	Вид объекта недвижимости	Здание
2.	Ранее присвоенный государственный учетный номер (инвентарный) здания, сооружения, объекта незавершенного строительства	—

1	2	3
3.	Кадастровый номер земельного участка (земельных участков), в границах которого (которых) расположены здание, сооружение, объект незавершенного строительства	68:20:2401003:124
4.	Уникальный учетный номер кадастрового квартала, в границах которого расположены здание, сооружение, объект незавершенного строительства	68:20:2401003
5.	Адрес здания, сооружения, объекта незавершенного строительства	—
5.1.	Сведения о местоположении здания, сооружения, объекта незавершенного строительства (при отсутствии адреса) в структурированном в соответствии с федеральной информационной адресной системой виде	—
5.2.	Дополнительные сведения о местоположении	—
6.	Иные сведения	—

3. Пояснения к сведениям об объекте недвижимости с кадастровым номером 68:20:2401003:145 :

1.	—

1. Сведения о характерных точках контура объекта недвижимости с кадастровым номером 68:20:2401003:146 :

Система координат МСК-68, зона 1 Зона № 1

Обозначение характерных точек границ	Содержатся в Едином государственном реестре недвижимости			Определены в ходе выполнения комплексных кадастровых работ			Метод определения координат	Формулы, примененные для расчета средней квадратической погрешности определения координат характерных точек (Mt), м, с подставленными в такие формулы значениями и итоговые (вычисленные) значения Mt, м
	координаты, м		Радиус, м	координаты, м		Радиус, м		
	X	Y	R	X	Y	R		
1	2	3	4	5	6	7	8	9
н1375О	—	—	—	441 285,70	1 233 666,10	—	Метод спутниковых геодезических измерений (определений)	√(0,08^2 + 0,06^2) = 0,10
н1376О	—	—	—	441 285,88	1 233 673,37	—		
н1377О	—	—	—	441 282,09	1 233 673,37	—		
н1378О	—	—	—	441 282,15	1 233 677,28	—		

1	2	3	4	5	6	7	8	9
н1379О	—	—	—	441 278,67	1 233 677,40	—	Метод спутниковых геодезических измерений (определений)	√(0,08^2 + 0,06^2) = 0,10
н1380О	—	—	—	441 278,54	1 233 673,55	—		
н1381О	—	—	—	441 272,07	1 233 673,61	—		
н1382О	—	—	—	441 271,94	1 233 666,46	—		
н1375О	—	—	—	441 285,70	1 233 666,10	—		

2. Сведения о характеристиках объекта недвижимости с кадастровым номером 68:20:2401003:146 :

№ п/п	Наименование характеристики	Значение характеристики
1	2	3
1.	Вид объекта недвижимости	Здание
2.	Ранее присвоенный государственный учетный номер (инвентарный) здания, сооружения, объекта незавершенного строительства	—
3.	Кадастровый номер земельного участка (земельных участков), в границах которого (которых) расположены здание, сооружение, объект незавершенного строительства	68:20:2401003:6
4.	Уникальный учетный номер кадастрового квартала, в границах которого расположены здание, сооружение, объект незавершенного строительства	68:20:2401003
5.	Адрес здания, сооружения, объекта незавершенного строительства	—
5.1.	Сведения о местоположении здания, сооружения, объекта незавершенного строительства (при отсутствии адреса) в структурированном в соответствии с федеральной информационной адресной системой виде	—
5.2.	Дополнительные сведения о местоположении	—
6.	Иные сведения	—

3. Пояснения к сведениям об объекте недвижимости с кадастровым номером 68:20:2401003:146 :

1.	—

1. Сведения о характерных точках контура объекта недвижимости с кадастровым номером 68:20:2401003:147 :

Система координат МСК-68, зона 1 Зона № 1

Обозначение характерных точек границ	Содержатся в Едином государственном реестре недвижимости			Определены в ходе выполнения комплексных кадастровых работ			Метод определения координат	Формулы, примененные для расчета средней квадратической погрешности определения координат характерных точек (Mt), м, с подставленными в такие формулы значениями и итоговые (вычисленные) значения Mt, м
	координаты, м		Радиус, м	координаты, м		Радиус, м		
	X	Y	R	X	Y	R		
1	2	3	4	5	6	7	8	9
н1383О	—	—	—	440 393,07	1 234 133,62	—	Метод спутниковых геодезических измерений (определений)	√(0,08^2 + 0,06^2) = 0,10
н1384О	—	—	—	440 384,47	1 234 122,47	—		
н1385О	—	—	—	440 390,26	1 234 117,46	—		
н1386О	—	—	—	440 396,61	1 234 124,34	—		
н1387О	—	—	—	440 398,51	1 234 122,12	—		
н1388О	—	—	—	440 401,25	1 234 125,37	—		
н1389О	—	—	—	440 398,90	1 234 127,47	—		
н1390О	—	—	—	440 399,89	1 234 128,46	—		
н1383О	—	—	—	440 393,07	1 234 133,62	—		

2. Сведения о характеристиках объекта недвижимости с кадастровым номером 68:20:2401003:147 :

№ п/п	Наименование характеристики	Значение характеристики
1	2	3
1.	Вид объекта недвижимости	Здание
2.	Ранее присвоенный государственный учетный номер (инвентарный) здания, сооружения, объекта незавершенного строительства	—

1	2	3
3.	Кадастровый номер земельного участка (земельных участков), в границах которого (которых) расположены здание, сооружение, объект незавершенного строительства	68:20:2401003:22
4.	Уникальный учетный номер кадастрового квартала, в границах которого расположены здание, сооружение, объект незавершенного строительства	68:20:2401003
5.	Адрес здания, сооружения, объекта незавершенного строительства	—
5.1.	Сведения о местоположении здания, сооружения, объекта незавершенного строительства (при отсутствии адреса) в структурированном в соответствии с федеральной информационной адресной системой виде	—
5.2.	Дополнительные сведения о местоположении	—
6.	Иные сведения	—

3. Пояснения к сведениям об объекте недвижимости с кадастровым номером 68:20:2401003:147 :

1.	—

1. Сведения о характерных точках контура объекта недвижимости с кадастровым номером 68:20:2401003:148 :

Система координат МСК-68, зона 1 Зона № 1

Обозначение характерных точек границ	Содержатся в Едином государственном реестре недвижимости			Определены в ходе выполнения комплексных кадастровых работ			Метод определения координат	Формулы, примененные для расчета средней квадратической погрешности определения координат характерных точек (Mt), м, с подставленными в такие формулы значениями и итоговые (вычисленные) значения Mt, м
	координаты, м		Радиус, м	координаты, м		Радиус, м		
	X	Y	R	X	Y	R		
1	2	3	4	5	6	7	8	9
н1391О	—	—	—	440 395,64	1 234 108,88	—	Метод спутниковых геодезических измерений (определений)	√(0,08^2 + 0,06^2) = 0,10
н1392О	—	—	—	440 398,30	1 234 111,38	—		
н1393О	—	—	—	440 395,21	1 234 114,63	—		
н1394О	—	—	—	440 392,47	1 234 111,85	—		

1	2	3	4	5	6	7	8	9
н1391О	—	—	—	440 395,64	1 234 108,88	—	Метод спутниковых геодезических измерений (определений)	√(0,08^2 + 0,06^2) = 0,10

2. Сведения о характеристиках объекта недвижимости с кадастровым номером 68:20:2401003:148 :

№ п/п	Наименование характеристики	Значение характеристики
1	2	3
1.	Вид объекта недвижимости	Здание
2.	Ранее присвоенный государственный учетный номер (инвентарный) здания, сооружения, объекта незавершенного строительства	—
3.	Кадастровый номер земельного участка (земельных участков), в границах которого (которых) расположены здание, сооружение, объект незавершенного строительства	68:20:2401003:22
4.	Уникальный учетный номер кадастрового квартала, в границах которого расположены здание, сооружение, объект незавершенного строительства	68:20:2401003
5.	Адрес здания, сооружения, объекта незавершенного строительства	—
5.1.	Сведения о местоположении здания, сооружения, объекта незавершенного строительства (при отсутствии адреса) в структурированном в соответствии с федеральной информационной адресной системой виде	—
5.2.	Дополнительные сведения о местоположении	—
6.	Иные сведения	—

3. Пояснения к сведениям об объекте недвижимости с кадастровым номером 68:20:2401003:148 :

1.	—

1. Сведения о характерных точках контура объекта недвижимости с кадастровым номером 68:20:2401003:149 :

Система координат МСК-68, зона 1 Зона № 1

Обозначение характерных точек границ	Содержатся в Едином государственном реестре недвижимости			Определены в ходе выполнения комплексных кадастровых работ			Метод определения координат	Формулы, примененные для расчета средней квадратической погрешности определения координат характерных точек (Mt), м, с подставленными в такие формулы значениями и итоговые (вычисленные) значения Mt, м
	координаты, м		Радиус, м	координаты, м		Радиус, м		
	X	Y	R	X	Y	R		

1	2	3	4	5	6	7	8	9
н1395О	—	—	—	440 336,49	1 234 220,37	—	Метод спутниковых геодезических измерений (определений)	√(0,08^2 + 0,06^2) = 0,10
н1396О	—	—	—	440 341,30	1 234 230,54	—		
н1397О	—	—	—	440 337,25	1 234 232,36	—		
н1398О	—	—	—	440 335,95	1 234 229,76	—		
н1399О	—	—	—	440 330,30	1 234 232,51	—		
н1400О	—	—	—	440 327,79	1 234 227,20	—		
н1401О	—	—	—	440 332,97	1 234 224,41	—		
н1402О	—	—	—	440 331,98	1 234 222,39	—		
н1395О	—	—	—	440 336,49	1 234 220,37	—		

2. Сведения о характеристиках объекта недвижимости с кадастровым номером 68:20:2401003:149 :

№ п/п	Наименование характеристики	Значение характеристики
1	2	3
1.	Вид объекта недвижимости	Здание
2.	Ранее присвоенный государственный учетный номер (инвентарный) здания, сооружения, объекта незавершенного строительства	—
3.	Кадастровый номер земельного участка (земельных участков), в границах которого (которых) расположены здание, сооружение, объект незавершенного строительства	68:20:2401003:20
4.	Уникальный учетный номер кадастрового квартала, в границах которого расположены здание, сооружение, объект незавершенного строительства	68:20:2401003

1	2	3
5.	Адрес здания, сооружения, объекта незавершенного строительства	—
5.1.	Сведения о местоположении здания, сооружения, объекта незавершенного строительства (при отсутствии адреса) в структурированном в соответствии с федеральной информационной адресной системой виде	—
5.2.	Дополнительные сведения о местоположении	—
6.	Иные сведения	—

3. Пояснения к сведениям об объекте недвижимости с кадастровым номером 68:20:2401003:149 :

1.	—

1. Сведения о характерных точках контура объекта недвижимости с кадастровым номером 68:20:2401003:150 :

Система координат МСК-68, зона 1 Зона № 1

Обозначение характерных точек границ	Содержатся в Едином государственном реестре недвижимости			Определены в ходе выполнения комплексных кадастровых работ			Метод определения координат	Формулы, примененные для расчета средней квадратической погрешности определения координат характерных точек (Mt), м, с подставленными в такие формулы значениями и итоговые (вычисленные) значения Mt, м
	координаты, м		Радиус, м	координаты, м		Радиус, м		
	X	Y	R	X	Y	R		
1	2	3	4	5	6	7	8	9
н1403О	—	—	—	440 342,66	1 234 219,39	—	Метод спутниковых геодезических измерений (определений)	√(0,08^2 + 0,06^2) = 0,10
н1404О	—	—	—	440 345,29	1 234 218,11	—		
н1405О	—	—	—	440 346,07	1 234 219,47	—		
н1406О	—	—	—	440 350,23	1 234 217,49	—		
н1407О	—	—	—	440 354,02	1 234 225,56	—		
н1408О	—	—	—	440 346,93	1 234 228,92	—		
н1403О	—	—	—	440 342,66	1 234 219,39	—		

2. Сведения о характеристиках объекта недвижимости с кадастровым номером 68:20:2401003:150 :

№ п/п	Наименование характеристики	Значение характеристики
1	2	3
1.	Вид объекта недвижимости	Здание
2.	Ранее присвоенный государственный учетный номер (инвентарный) здания, сооружения, объекта незавершенного строительства	—
3.	Кадастровый номер земельного участка (земельных участков), в границах которого (которых) расположены здание, сооружение, объект незавершенного строительства	68:20:2401003:118
4.	Уникальный учетный номер кадастрового квартала, в границах которого расположены здание, сооружение, объект незавершенного строительства	68:20:2401003
5.	Адрес здания, сооружения, объекта незавершенного строительства	—
5.1.	Сведения о местоположении здания, сооружения, объекта незавершенного строительства (при отсутствии адреса) в структурированном в соответствии с федеральной информационной адресной системой виде	—
5.2.	Дополнительные сведения о местоположении	—
6.	Иные сведения	—

3. Пояснения к сведениям об объекте недвижимости с кадастровым номером 68:20:2401003:150 :

1.	—

1. Сведения о характерных точках контура объекта недвижимости с кадастровым номером 68:20:2401003:151 :

Система координат МСК-68, зона 1 Зона № 1

Обозначение характерных точек границ	Содержатся в Едином государственном реестре недвижимости			Определены в ходе выполнения комплексных кадастровых работ			Метод определения координат	Формулы, примененные для расчета средней квадратической погрешности определения координат характерных точек (Mt), м, с подставленными в такие формулы значениями и итоговые (вычисленные) значения Mt, м
	координаты, м		Радиус, м	координаты, м		Радиус, м		
	X	Y	R	X	Y	R		
1	2	3	4	5	6	7	8	9
н1409О	—	—	—	440 192,18	1 234 244,70	—	Метод спутниковых геодезических измерений (определений)	√(0,08^2 + 0,06^2) = 0,10

1	2	3	4	5	6	7	8	9
н1410О	—	—	—	440 194,87	1 234 248,51	—	Метод спутниковых геодезических измерений (определений)	√(0,08^2 + 0,06^2) = 0,10
н1411О	—	—	—	440 188,37	1 234 253,11	—		
н1412О	—	—	—	440 185,43	1 234 249,44	—		
н1409О	—	—	—	440 192,18	1 234 244,70	—		

2. Сведения о характеристиках объекта недвижимости с кадастровым номером 68:20:2401003:151 :

№ п/п	Наименование характеристики	Значение характеристики
1	2	3
1.	Вид объекта недвижимости	Здание
2.	Ранее присвоенный государственный учетный номер (инвентарный) здания, сооружения, объекта незавершенного строительства	—
3.	Кадастровый номер земельного участка (земельных участков), в границах которого (которых) расположены здание, сооружение, объект незавершенного строительства	68:20:2401003:71
4.	Уникальный учетный номер кадастрового квартала, в границах которого расположены здание, сооружение, объект незавершенного строительства	68:20:2401003
5.	Адрес здания, сооружения, объекта незавершенного строительства	—
5.1.	Сведения о местоположении здания, сооружения, объекта незавершенного строительства (при отсутствии адреса) в структурированном в соответствии с федеральной информационной адресной системой виде	—
5.2.	Дополнительные сведения о местоположении	—
6.	Иные сведения	—

3. Пояснения к сведениям об объекте недвижимости с кадастровым номером 68:20:2401003:151 :

1.	—

1. Сведения о характерных точках контура объекта недвижимости с кадастровым номером 68:20:2401003:152 :

Система координат МСК-68, зона 1 Зона № 1

Обозначение характерных точек границ	Содержатся в Едином государственном реестре недвижимости			Определены в ходе выполнения комплексных кадастровых работ			Метод определения координат	Формулы, примененные для расчета средней квадратической погрешности определения координат характерных точек (Mt), м, с подставленными в такие формулы значениями и итоговые (вычисленные) значения Mt, м
	координаты, м		Радиус, м	координаты, м		Радиус, м		
	X	Y	R	X	Y	R		
1	2	3	4	5	6	7	8	9
н1413О	—	—	—	441 021,47	1 233 849,09	—	Метод спутниковых геодезических измерений (определений)	√(0,08^2 + 0,06^2) = 0,10
н1414О	—	—	—	441 025,61	1 233 857,60	—		
н1415О	—	—	—	441 007,35	1 233 866,84	—		
н1416О	—	—	—	441 003,15	1 233 857,83	—		
н1417О	—	—	—	441 006,95	1 233 856,02	—		
н1418О	—	—	—	441 007,98	1 233 857,93	—		
н1419О	—	—	—	441 019,40	1 233 852,41	—		
н1420О	—	—	—	441 018,39	1 233 850,34	—		
н1413О	—	—	—	441 021,47	1 233 849,09	—		

2. Сведения о характеристиках объекта недвижимости с кадастровым номером 68:20:2401003:152 :

№ п/п	Наименование характеристики	Значение характеристики
1	2	3
1.	Вид объекта недвижимости	Здание
2.	Ранее присвоенный государственный учетный номер (инвентарный) здания, сооружения, объекта незавершенного строительства	—

1	2	3
3.	Кадастровый номер земельного участка (земельных участков), в границах которого (которых) расположены здание, сооружение, объект незавершенного строительства	68:20:2401003:109
4.	Уникальный учетный номер кадастрового квартала, в границах которого расположены здание, сооружение, объект незавершенного строительства	68:20:2401003
5.	Адрес здания, сооружения, объекта незавершенного строительства	—
5.1.	Сведения о местоположении здания, сооружения, объекта незавершенного строительства (при отсутствии адреса) в структурированном в соответствии с федеральной информационной адресной системой виде	—
5.2.	Дополнительные сведения о местоположении	—
6.	Иные сведения	—

3. Пояснения к сведениям об объекте недвижимости с кадастровым номером 68:20:2401003:152 :

1.	—

1. Сведения о характерных точках контура объекта недвижимости с кадастровым номером 68:20:2401003:154 :

Система координат МСК-68, зона 1 Зона № 1

Обозначение характерных точек границ	Содержатся в Едином государственном реестре недвижимости			Определены в ходе выполнения комплексных кадастровых работ			Метод определения координат	Формулы, примененные для расчета средней квадратической погрешности определения координат характерных точек (Mt), м, с подставленными в такие формулы значениями и итоговые (вычисленные) значения Mt, м
	координаты, м		Радиус, м	координаты, м		Радиус, м		
	X	Y	R	X	Y	R		
1	2	3	4	5	6	7	8	9
н1421О	—	—	—	440 496,01	1 233 988,61	—	Метод спутниковых геодезических измерений (определений)	√(0,08^2 + 0,06^2) = 0,10
н1422О	—	—	—	440 494,23	1 233 988,71	—		
н1423О	—	—	—	440 494,47	1 233 992,19	—		
н1424О	—	—	—	440 491,12	1 233 992,43	—		

1	2	3	4	5	6	7	8	9
н1425О	—	—	—	440 490,92	1 233 990,96	—	Метод спутниковых геодезических измерений (определений)	√(0,08^2 + 0,06^2) = 0,10
н1426О	—	—	—	440 485,05	1 233 991,50	—		
н1427О	—	—	—	440 484,60	1 233 985,85	—		
н1428О	—	—	—	440 495,70	1 233 984,92	—		
н1421О	—	—	—	440 496,01	1 233 988,61	—		

2. Сведения о характеристиках объекта недвижимости с кадастровым номером 68:20:2401003:154 :

№ п/п	Наименование характеристики	Значение характеристики
1	2	3
1.	Вид объекта недвижимости	Здание
2.	Ранее присвоенный государственный учетный номер (инвентарный) здания, сооружения, объекта незавершенного строительства	—
3.	Кадастровый номер земельного участка (земельных участков), в границах которого (которых) расположены здание, сооружение, объект незавершенного строительства	68:20:2401003:51
4.	Уникальный учетный номер кадастрового квартала, в границах которого расположены здание, сооружение, объект незавершенного строительства	68:20:2401003
5.	Адрес здания, сооружения, объекта незавершенного строительства	—
5.1.	Сведения о местоположении здания, сооружения, объекта незавершенного строительства (при отсутствии адреса) в структурированном в соответствии с федеральной информационной адресной системой виде	—
5.2.	Дополнительные сведения о местоположении	—
6.	Иные сведения	—

3. Пояснения к сведениям об объекте недвижимости с кадастровым номером 68:20:2401003:154 :

1.	—

1. Сведения о характерных точках контура объекта недвижимости с кадастровым номером 68:20:2401003:156 :

Система координат МСК-68, зона 1 Зона № 1

Обозначение характерных точек границ	Содержатся в Едином государственном реестре недвижимости			Определены в ходе выполнения комплексных кадастровых работ			Метод определения координат	Формулы, примененные для расчета средней квадратической погрешности определения координат характерных точек (Mt), м, с подставленными в такие формулы значениями и итоговые (вычисленные) значения Mt, м
	координаты, м		Радиус, м	координаты, м		Радиус, м		
	X	Y	R	X	Y	R		
1	2	3	4	5	6	7	8	9
н1429О	—	—	—	440 911,00	1 233 846,41	—	Метод спутниковых геодезических измерений (определений)	√(0,08^2 + 0,06^2) = 0,10
н1430О	—	—	—	440 913,66	1 233 856,38	—		
н1431О	—	—	—	440 908,18	1 233 857,91	—		
н1432О	—	—	—	440 905,45	1 233 848,32	—		
н1429О	—	—	—	440 911,00	1 233 846,41	—		

2. Сведения о характеристиках объекта недвижимости с кадастровым номером 68:20:2401003:156 :

№ п/п	Наименование характеристики	Значение характеристики
1	2	3
1.	Вид объекта недвижимости	Здание
2.	Ранее присвоенный государственный учетный номер (инвентарный) здания, сооружения, объекта незавершенного строительства	—
3.	Кадастровый номер земельного участка (земельных участков), в границах которого (которых) расположены здание, сооружение, объект незавершенного строительства	68:20:2401003:33, 68:20:2401003:35
4.	Уникальный учетный номер кадастрового квартала, в границах которого расположены здание, сооружение, объект незавершенного строительства	68:20:2401003

1	2	3
5.	Адрес здания, сооружения, объекта незавершенного строительства	—
5.1.	Сведения о местоположении здания, сооружения, объекта незавершенного строительства (при отсутствии адреса) в структурированном в соответствии с федеральной информационной адресной системой виде	—
5.2.	Дополнительные сведения о местоположении	—
6.	Иные сведения	—

3. Пояснения к сведениям об объекте недвижимости с кадастровым номером 68:20:2401003:156 :

1.	—

1. Сведения о характерных точках контура объекта недвижимости с кадастровым номером 68:20:2401003:157 :

Система координат МСК-68, зона 1 Зона № 1

Обозначение характерных точек границ	Содержатся в Едином государственном реестре недвижимости			Определены в ходе выполнения комплексных кадастровых работ			Метод определения координат	Формулы, примененные для расчета средней квадратической погрешности определения координат характерных точек (Mt), м, с подставленными в такие формулы значениями и итоговые (вычисленные) значения Mt, м
	координаты, м		Радиус, м	координаты, м		Радиус, м		
	X	Y	R	X	Y	R		
1	2	3	4	5	6	7	8	9
н1433О	—	—	—	441 187,19	1 233 704,83	—	Метод спутниковых геодезических измерений (определений)	√(0,08^2 + 0,06^2) = 0,10
н1434О	—	—	—	441 190,63	1 233 709,72	—		
н1435О	—	—	—	441 180,77	1 233 716,52	—		
н1436О	—	—	—	441 177,26	1 233 711,40	—		
н1433О	—	—	—	441 187,19	1 233 704,83	—		

2. Сведения о характеристиках объекта недвижимости с кадастровым номером 68:20:2401003:157 :

№ п/п	Наименование характеристики	Значение характеристики
1	2	3
1.	Вид объекта недвижимости	Здание

1	2	3
2.	Ранее присвоенный государственный учетный номер (инвентарный) здания, сооружения, объекта незавершенного строительства	—
3.	Кадастровый номер земельного участка (земельных участков), в границах которого (которых) расположены здание, сооружение, объект незавершенного строительства	68:20:2401003:29
4.	Уникальный учетный номер кадастрового квартала, в границах которого расположены здание, сооружение, объект незавершенного строительства	68:20:2401003
5.	Адрес здания, сооружения, объекта незавершенного строительства	—
5.1.	Сведения о местоположении здания, сооружения, объекта незавершенного строительства (при отсутствии адреса) в структурированном в соответствии с федеральной информационной адресной системой виде	—
5.2.	Дополнительные сведения о местоположении	—
6.	Иные сведения	—

3. Пояснения к сведениям об объекте недвижимости с кадастровым номером 68:20:2401003:157 :

1.	—

1. Сведения о характерных точках контура объекта недвижимости с кадастровым номером 68:20:2401003:158 :

Система координат МСК-68, зона 1 Зона № 1

Обозначение характерных точек границ	Содержатся в Едином государственном реестре недвижимости			Определены в ходе выполнения комплексных кадастровых работ			Метод определения координат	Формулы, примененные для расчета средней квадратической погрешности определения координат характерных точек (Mt), м, с подставленными в такие формулы значениями и итоговые (вычисленные) значения Mt, м
	координаты, м		Радиус, м	координаты, м		Радиус, м		
	X	Y	R	X	Y	R		
1	2	3	4	5	6	7	8	9
н1437О	—	—	—	441 204,64	1 233 677,42	—	Метод спутниковых геодезических измерений (определений)	√(0,08^2 + 0,06^2) = 0,10
н1438О	—	—	—	441 207,47	1 233 688,95	—		
н1439О	—	—	—	441 203,19	1 233 690,10	—		

1	2	3	4	5	6	7	8	9
н1440О	—	—	—	441 202,50	1 233 687,35	—	Метод спутниковых геодезических измерений (определений)	√(0,08^2 + 0,06^2) = 0,10
н1441О	—	—	—	441 197,76	1 233 688,65	—		
н1442О	—	—	—	441 195,55	1 233 680,17	—		
н1437О	—	—	—	441 204,64	1 233 677,42	—		

2. Сведения о характеристиках объекта недвижимости с кадастровым номером 68:20:2401003:158 :

№ п/п	Наименование характеристики	Значение характеристики
1	2	3
1.	Вид объекта недвижимости	Здание
2.	Ранее присвоенный государственный учетный номер (инвентарный) здания, сооружения, объекта незавершенного строительства	—
3.	Кадастровый номер земельного участка (земельных участков), в границах которого (которых) расположены здание, сооружение, объект незавершенного строительства	68:20:2401003:8
4.	Уникальный учетный номер кадастрового квартала, в границах которого расположены здание, сооружение, объект незавершенного строительства	68:20:2401003
5.	Адрес здания, сооружения, объекта незавершенного строительства	—
5.1.	Сведения о местоположении здания, сооружения, объекта незавершенного строительства (при отсутствии адреса) в структурированном в соответствии с федеральной информационной адресной системой виде	—
5.2.	Дополнительные сведения о местоположении	—
6.	Иные сведения	—

3. Пояснения к сведениям об объекте недвижимости с кадастровым номером 68:20:2401003:158 :

1.	—

1. Сведения о характерных точках контура объекта недвижимости с кадастровым номером 68:20:2401003:159 :

Система координат МСК-68, зона 1 Зона № 1

Обозначение характерных точек границ	Содержатся в Едином государственном реестре недвижимости			Определены в ходе выполнения комплексных кадастровых работ			Метод определения координат	Формулы, примененные для расчета средней квадратической погрешности определения координат характерных точек (Mt), м, с подставленными в такие формулы значениями и итоговые (вычисленные) значения Mt, м
	координаты, м		Радиус, м	координаты, м		Радиус, м		
	X	Y	R	X	Y	R		
1	2	3	4	5	6	7	8	9
н1443О	—	—	—	441 252,33	1 233 633,54	—	Метод спутниковых геодезических измерений (определений)	√(0,08^2 + 0,06^2) = 0,10
н1444О	—	—	—	441 256,38	1 233 638,20	—		
н1445О	—	—	—	441 248,20	1 233 646,61	—		
н1446О	—	—	—	441 243,62	1 233 641,87	—		
н1443О	—	—	—	441 252,33	1 233 633,54	—		

2. Сведения о характеристиках объекта недвижимости с кадастровым номером 68:20:2401003:159 :

№ п/п	Наименование характеристики	Значение характеристики
1	2	3
1.	Вид объекта недвижимости	Здание
2.	Ранее присвоенный государственный учетный номер (инвентарный) здания, сооружения, объекта незавершенного строительства	—
3.	Кадастровый номер земельного участка (земельных участков), в границах которого (которых) расположены здание, сооружение, объект незавершенного строительства	68:20:2401003:25
4.	Уникальный учетный номер кадастрового квартала, в границах которого расположены здание, сооружение, объект незавершенного строительства	68:20:2401003

1	2	3
5.	Адрес здания, сооружения, объекта незавершенного строительства	—
5.1.	Сведения о местоположении здания, сооружения, объекта незавершенного строительства (при отсутствии адреса) в структурированном в соответствии с федеральной информационной адресной системой виде	—
5.2.	Дополнительные сведения о местоположении	—
6.	Иные сведения	—

3. Пояснения к сведениям об объекте недвижимости с кадастровым номером 68:20:2401003:159 :

1.	—

1. Сведения о характерных точках контура объекта недвижимости с кадастровым номером 68:20:2401003:161 :

Система координат МСК-68, зона 1 Зона № 1

Обозначение характерных точек границ	Содержатся в Едином государственном реестре недвижимости			Определены в ходе выполнения комплексных кадастровых работ			Метод определения координат	Формулы, примененные для расчета средней квадратической погрешности определения координат характерных точек (Mt), м, с подставленными в такие формулы значениями и итоговые (вычисленные) значения Mt, м
	координаты, м		Радиус, м	координаты, м		Радиус, м		
	X	Y	R	X	Y	R		
1	2	3	4	5	6	7	8	9
н1447О	—	—	—	440 202,87	1 234 294,27	—	Метод спутниковых геодезических измерений (определений)	√(0,08^2 + 0,06^2) = 0,10
н1448О	—	—	—	440 207,30	1 234 301,22	—		
н1449О	—	—	—	440 196,30	1 234 309,32	—		
н1450О	—	—	—	440 191,33	1 234 302,68	—		
н1447О	—	—	—	440 202,87	1 234 294,27	—		

2. Сведения о характеристиках объекта недвижимости с кадастровым номером 68:20:2401003:161 :

№ п/п	Наименование характеристики	Значение характеристики
1	2	3
1.	Вид объекта недвижимости	Здание

1	2	3
2.	Ранее присвоенный государственный учетный номер (инвентарный) здания, сооружения, объекта незавершенного строительства	—
3.	Кадастровый номер земельного участка (земельных участков), в границах которого (которых) расположены здание, сооружение, объект незавершенного строительства	68:20:2401003:100
4.	Уникальный учетный номер кадастрового квартала, в границах которого расположены здание, сооружение, объект незавершенного строительства	68:20:2401003
5.	Адрес здания, сооружения, объекта незавершенного строительства	—
5.1.	Сведения о местоположении здания, сооружения, объекта незавершенного строительства (при отсутствии адреса) в структурированном в соответствии с федеральной информационной адресной системой виде	—
5.2.	Дополнительные сведения о местоположении	—
6.	Иные сведения	—

3. Пояснения к сведениям об объекте недвижимости с кадастровым номером 68:20:2401003:161 :

1.	—

1. Сведения о характерных точках контура объекта недвижимости с кадастровым номером 68:20:2401003:165 :

Система координат МСК-68, зона 1 Зона № 1

Обозначение характерных точек границ	Содержатся в Едином государственном реестре недвижимости			Определены в ходе выполнения комплексных кадастровых работ			Метод определения координат	Формулы, примененные для расчета средней квадратической погрешности определения координат характерных точек (Mt), м, с подставленными в такие формулы значениями и итоговые (вычисленные) значения Mt, м
	координаты, м		Радиус, м	координаты, м		Радиус, м		
	X	Y	R	X	Y	R		
1	2	3	4	5	6	7	8	9
н1451О	—	—	—	440 309,79	1 234 182,63	—	Метод спутниковых геодезических измерений (определений)	√(0,08^2 + 0,06^2) = 0,10
н1452О	—	—	—	440 301,06	1 234 190,54	—		
н1453О	—	—	—	440 295,18	1 234 184,75	—		

1	2	3	4	5	6	7	8	9
н1454О	—	—	—	440 297,26	1 234 182,71	—	Метод спутниковых геодезических измерений (определений)	√(0,08^2 + 0,06^2) = 0,10
н1455О	—	—	—	440 295,81	1 234 181,33	—		
н1456О	—	—	—	440 293,79	1 234 183,39	—		
н1457О	—	—	—	440 292,91	1 234 182,02	—		
н1458О	—	—	—	440 301,23	1 234 174,00	—		
н1451О	—	—	—	440 309,79	1 234 182,63	—		

2. Сведения о характеристиках объекта недвижимости с кадастровым номером 68:20:2401003:165 :

№ п/п	Наименование характеристики	Значение характеристики
1	2	3
1.	Вид объекта недвижимости	Здание
2.	Ранее присвоенный государственный учетный номер (инвентарный) здания, сооружения, объекта незавершенного строительства	—
3.	Кадастровый номер земельного участка (земельных участков), в границах которого (которых) расположены здание, сооружение, объект незавершенного строительства	68:20:2401003:70
4.	Уникальный учетный номер кадастрового квартала, в границах которого расположены здание, сооружение, объект незавершенного строительства	68:20:2401003
5.	Адрес здания, сооружения, объекта незавершенного строительства	—
5.1.	Сведения о местоположении здания, сооружения, объекта незавершенного строительства (при отсутствии адреса) в структурированном в соответствии с федеральной информационной адресной системой виде	—
5.2.	Дополнительные сведения о местоположении	—
6.	Иные сведения	—

3. Пояснения к сведениям об объекте недвижимости с кадастровым номером 68:20:2401003:165 :

1.	—

1. Сведения о характерных точках контура объекта недвижимости с кадастровым номером 68:20:2401003:166 :

Система координат МСК-68, зона 1 Зона № 1

Обозначение характерных точек границ	Содержатся в Едином государственном реестре недвижимости			Определены в ходе выполнения комплексных кадастровых работ			Метод определения координат	Формулы, примененные для расчета средней квадратической погрешности определения координат характерных точек (Mt), м, с подставленными в такие формулы значениями и итоговые (вычисленные) значения Mt, м
	координаты, м		Радиус, м	координаты, м		Радиус, м		
	X	Y	R	X	Y	R		
1	2	3	4	5	6	7	8	9
н1459О	—	—	—	441 234,47	1 233 648,98	—	Метод спутниковых геодезических измерений (определений)	√(0,08^2 + 0,06^2) = 0,10
н1460О	—	—	—	441 239,97	1 233 655,78	—		
н1461О	—	—	—	441 238,68	1 233 657,15	—		
н1462О	—	—	—	441 240,20	1 233 658,91	—		
н1463О	—	—	—	441 236,31	1 233 662,42	—		
н1464О	—	—	—	441 234,78	1 233 661,05	—		
н1465О	—	—	—	441 230,96	1 233 663,88	—		
н1466О	—	—	—	441 224,62	1 233 656,85	—		
н1459О	—	—	—	441 234,47	1 233 648,98	—		

2. Сведения о характеристиках объекта недвижимости с кадастровым номером 68:20:2401003:166 :

№ п/п	Наименование характеристики	Значение характеристики
1	2	3
1.	Вид объекта недвижимости	Здание
2.	Ранее присвоенный государственный учетный номер (инвентарный) здания, сооружения, объекта незавершенного строительства	—

1	2	3
3.	Кадастровый номер земельного участка (земельных участков), в границах которого (которых) расположены здание, сооружение, объект незавершенного строительства	68:20:2401003:390, 68:20:2401003:391
4.	Уникальный учетный номер кадастрового квартала, в границах которого расположены здание, сооружение, объект незавершенного строительства	68:20:2401003
5.	Адрес здания, сооружения, объекта незавершенного строительства	—
5.1.	Сведения о местоположении здания, сооружения, объекта незавершенного строительства (при отсутствии адреса) в структурированном в соответствии с федеральной информационной адресной системой виде	—
5.2.	Дополнительные сведения о местоположении	—
6.	Иные сведения	—

3. Пояснения к сведениям об объекте недвижимости с кадастровым номером 68:20:2401003:166 :

1.	—

1. Сведения о характерных точках контура объекта недвижимости с кадастровым номером 68:20:2401003:167 :

Система координат МСК-68, зона 1 Зона № 1

Обозначение характерных точек границ	Содержатся в Едином государственном реестре недвижимости			Определены в ходе выполнения комплексных кадастровых работ			Метод определения координат	Формулы, примененные для расчета средней квадратической погрешности определения координат характерных точек (Mt), м, с подставленными в такие формулы значениями и итоговые (вычисленные) значения Mt, м
	координаты, м		Радиус, м	координаты, м		Радиус, м		
	X	Y	R	X	Y	R		
1	2	3	4	5	6	7	8	9
н1467О	—	—	—	440 416,86	1 234 095,91	—	Метод спутниковых геодезических измерений (определений)	√(0,08^2 + 0,06^2) = 0,10
н1468О	—	—	—	440 407,73	1 234 105,71	—		
н1469О	—	—	—	440 409,87	1 234 107,66	—		
н1470О	—	—	—	440 406,75	1 234 110,78	—		

1	2	3	4	5	6	7	8	9
н1471О	—	—	—	440 398,87	1 234 104,06	—	Метод спутниковых геодезических измерений (определений)	√(0,08^2 + 0,06^2) = 0,10
н1472О	—	—	—	440 410,79	1 234 090,73	—		
н1467О	—	—	—	440 416,86	1 234 095,91	—		

2. Сведения о характеристиках объекта недвижимости с кадастровым номером 68:20:2401003:167 :

№ п/п	Наименование характеристики	Значение характеристики
1	2	3
1.	Вид объекта недвижимости	Здание
2.	Ранее присвоенный государственный учетный номер (инвентарный) здания, сооружения, объекта незавершенного строительства	—
3.	Кадастровый номер земельного участка (земельных участков), в границах которого (которых) расположены здание, сооружение, объект незавершенного строительства	68:20:2401003:67, 68:20:2401003:117
4.	Уникальный учетный номер кадастрового квартала, в границах которого расположены здание, сооружение, объект незавершенного строительства	68:20:2401003
5.	Адрес здания, сооружения, объекта незавершенного строительства	—
5.1.	Сведения о местоположении здания, сооружения, объекта незавершенного строительства (при отсутствии адреса) в структурированном в соответствии с федеральной информационной адресной системой виде	—
5.2.	Дополнительные сведения о местоположении	—
6.	Иные сведения	—

3. Пояснения к сведениям об объекте недвижимости с кадастровым номером 68:20:2401003:167 :

1.	—

1. Сведения о характерных точках контура объекта недвижимости с кадастровым номером 68:20:2401003:168 :

Система координат МСК-68, зона 1 Зона № 1

Обозначение характерных точек границ	Содержатся в Едином государственном реестре недвижимости			Определены в ходе выполнения комплексных кадастровых работ			Метод определения координат	Формулы, примененные для расчета средней квадратической погрешности определения координат характерных точек (Mt), м, с подставленными в такие формулы значениями и итоговые (вычисленные) значения Mt, м
	координаты, м		Радиус, м	координаты, м		Радиус, м		
	X	Y	R	X	Y	R		
1	2	3	4	5	6	7	8	9
н1473О	—	—	—	440 541,56	1 233 980,07	—	Метод спутниковых геодезических измерений (определений)	√(0,08^2 + 0,06^2) = 0,10
н1474О	—	—	—	440 542,93	1 233 990,54	—		
н1475О	—	—	—	440 540,49	1 233 990,77	—		
н1476О	—	—	—	440 540,11	1 233 987,25	—		
н1477О	—	—	—	440 527,88	1 233 989,01	—		
н1478О	—	—	—	440 528,19	1 233 990,54	—		
н1479О	—	—	—	440 524,98	1 233 990,99	—		
н1480О	—	—	—	440 524,68	1 233 989,62	—		
н1481О	—	—	—	440 521,62	1 233 990,08	—		
н1482О	—	—	—	440 520,55	1 233 981,14	—		
н1483О	—	—	—	440 524,90	1 233 980,83	—		
н1484О	—	—	—	440 524,45	1 233 977,09	—		
н1485О	—	—	—	440 536,75	1 233 975,56	—		

1	2	3	4	5	6	7	8	9
н1486О	—	—	—	440 537,28	1 233 980,60	—	Метод спутниковых геодезических измерений (определений)	√(0,08^2 + 0,06^2) = 0,10
н1473О	—	—	—	440 541,56	1 233 980,07	—		

2. Сведения о характеристиках объекта недвижимости с кадастровым номером 68:20:2401003:168 :

№ п/п	Наименование характеристики	Значение характеристики
1	2	3
1.	Вид объекта недвижимости	Здание
2.	Ранее присвоенный государственный учетный номер (инвентарный) здания, сооружения, объекта незавершенного строительства	—
3.	Кадастровый номер земельного участка (земельных участков), в границах которого (которых) расположены здание, сооружение, объект незавершенного строительства	68:20:2401003:2
4.	Уникальный учетный номер кадастрового квартала, в границах которого расположены здание, сооружение, объект незавершенного строительства	68:20:2401003
5.	Адрес здания, сооружения, объекта незавершенного строительства	—
5.1.	Сведения о местоположении здания, сооружения, объекта незавершенного строительства (при отсутствии адреса) в структурированном в соответствии с федеральной информационной адресной системой виде	—
5.2.	Дополнительные сведения о местоположении	—
6.	Иные сведения	—

3. Пояснения к сведениям об объекте недвижимости с кадастровым номером 68:20:2401003:168 :

1.	—

1. Сведения о характерных точках контура объекта недвижимости с кадастровым номером 68:20:2401003:169 :

Система координат МСК-68, зона 1 Зона № 1

Обозначение характерных точек границ	Содержатся в Едином государственном реестре недвижимости			Определены в ходе выполнения комплексных кадастровых работ			Метод определения координат	Формулы, примененные для расчета средней квадратической погрешности определения координат характерных точек (Mt), м, с подставленными в такие формулы значениями и итоговые (вычисленные) значения Mt, м
	координаты, м		Радиус, м	координаты, м		Радиус, м		
	X	Y	R	X	Y	R		
1	2	3	4	5	6	7	8	9
н1487О	—	—	—	440 660,33	1 233 936,95	—	Метод спутниковых геодезических измерений (определений)	√(0,08^2 + 0,06^2) = 0,10
н1488О	—	—	—	440 662,24	1 233 941,53	—		
н1489О	—	—	—	440 645,81	1 233 948,26	—		
н1490О	—	—	—	440 642,91	1 233 941,46	—		
н1491О	—	—	—	440 650,09	1 233 938,17	—		
н1492О	—	—	—	440 651,16	1 233 940,46	—		
н1487О	—	—	—	440 660,33	1 233 936,95	—		

2. Сведения о характеристиках объекта недвижимости с кадастровым номером 68:20:2401003:169 :

№ п/п	Наименование характеристики	Значение характеристики
1	2	3
1.	Вид объекта недвижимости	Здание
2.	Ранее присвоенный государственный учетный номер (инвентарный) здания, сооружения, объекта незавершенного строительства	—
3.	Кадастровый номер земельного участка (земельных участков), в границах которого (которых) расположены здание, сооружение, объект незавершенного строительства	68:20:2401003:43

1	2	3
4.	Уникальный учетный номер кадастрового квартала, в границах которого расположены здание, сооружение, объект незавершенного строительства	68:20:2401003
5.	Адрес здания, сооружения, объекта незавершенного строительства	—
5.1.	Сведения о местоположении здания, сооружения, объекта незавершенного строительства (при отсутствии адреса) в структурированном в соответствии с федеральной информационной адресной системой виде	—
5.2.	Дополнительные сведения о местоположении	—
6.	Иные сведения	—

3. Пояснения к сведениям об объекте недвижимости с кадастровым номером 68:20:2401003:169 :

1.	—

1. Сведения о характерных точках контура объекта недвижимости с кадастровым номером 68:20:2401003:170 :

Система координат МСК-68, зона 1 Зона № 1

Обозначение характерных точек границ	Содержатся в Едином государственном реестре недвижимости			Определены в ходе выполнения комплексных кадастровых работ			Метод определения координат	Формулы, примененные для расчета средней квадратической погрешности определения координат характерных точек (Mt), м, с подставленными в такие формулы значениями и итоговые (вычисленные) значения Mt, м
	координаты, м		Радиус, м	координаты, м		Радиус, м		
	X	Y	R	X	Y	R		
1	2	3	4	5	6	7	8	9
н1493О	—	—	—	440 959,15	1 233 890,77	—	Метод спутниковых геодезических измерений (определений)	√(0,08^2 + 0,06^2) = 0,10
н1494О	—	—	—	440 950,74	1 233 893,14	—		
н1495О	—	—	—	440 951,66	1 233 896,50	—		
н1496О	—	—	—	440 945,62	1 233 898,10	—		
н1497О	—	—	—	440 942,19	1 233 887,03	—		
н1498О	—	—	—	440 950,28	1 233 884,58	—		

1	2	3	4	5	6	7	8	9
н1499О	—	—	—	440 949,21	1 233 881,22	—	Метод спутниковых геодезических измерений (определений)	√(0,08^2 + 0,06^2) = 0,10
н1500О	—	—	—	440 955,94	1 233 879,31	—		
н1493О	—	—	—	440 959,15	1 233 890,77	—		

2. Сведения о характеристиках объекта недвижимости с кадастровым номером 68:20:2401003:170 :

№ п/п	Наименование характеристики	Значение характеристики
1	2	3
1.	Вид объекта недвижимости	Здание
2.	Ранее присвоенный государственный учетный номер (инвентарный) здания, сооружения, объекта незавершенного строительства	—
3.	Кадастровый номер земельного участка (земельных участков), в границах которого (которых) расположены здание, сооружение, объект незавершенного строительства	68:20:2401003:4
4.	Уникальный учетный номер кадастрового квартала, в границах которого расположены здание, сооружение, объект незавершенного строительства	68:20:2401003
5.	Адрес здания, сооружения, объекта незавершенного строительства	—
5.1.	Сведения о местоположении здания, сооружения, объекта незавершенного строительства (при отсутствии адреса) в структурированном в соответствии с федеральной информационной адресной системой виде	—
5.2.	Дополнительные сведения о местоположении	—
6.	Иные сведения	—

3. Пояснения к сведениям об объекте недвижимости с кадастровым номером 68:20:2401003:170 :

1.	—

1. Сведения о характерных точках контура объекта недвижимости с кадастровым номером 68:20:2401003:186 :

Система координат МСК-68, зона 1 Зона № 1

Обозначение характерных точек границ	Содержатся в Едином государственном реестре недвижимости			Определены в ходе выполнения комплексных кадастровых работ			Метод определения координат	Формулы, примененные для расчета средней квадратической погрешности определения координат характерных точек (Mt), м, с подставленными в такие формулы значениями и итоговые (вычисленные) значения Mt, м
	координаты, м		Радиус, м	координаты, м		Радиус, м		
	X	Y	R	X	Y	R		
1	2	3	4	5	6	7	8	9
н1501О	—	—	—	440 428,93	1 234 071,21	—	Метод спутниковых геодезических измерений (определений)	√(0,08^2 + 0,06^2) = 0,10
н1502О	—	—	—	440 424,02	1 234 082,76	—		
н1503О	—	—	—	440 416,44	1 234 079,39	—		
н1504О	—	—	—	440 421,50	1 234 068,14	—		
н1501О	—	—	—	440 428,93	1 234 071,21	—		

2. Сведения о характеристиках объекта недвижимости с кадастровым номером 68:20:2401003:186 :

№ п/п	Наименование характеристики	Значение характеристики
1	2	3
1.	Вид объекта недвижимости	Здание
2.	Ранее присвоенный государственный учетный номер (инвентарный) здания, сооружения, объекта незавершенного строительства	—
3.	Кадастровый номер земельного участка (земельных участков), в границах которого (которых) расположены здание, сооружение, объект незавершенного строительства	68:20:2401003:66
4.	Уникальный учетный номер кадастрового квартала, в границах которого расположены здание, сооружение, объект незавершенного строительства	68:20:2401003

1	2	3
5.	Адрес здания, сооружения, объекта незавершенного строительства	—
5.1.	Сведения о местоположении здания, сооружения, объекта незавершенного строительства (при отсутствии адреса) в структурированном в соответствии с федеральной информационной адресной системой виде	—
5.2.	Дополнительные сведения о местоположении	—
6.	Иные сведения	—

3. Пояснения к сведениям об объекте недвижимости с кадастровым номером 68:20:2401003:186 :

1.	—

1. Сведения о характерных точках контура объекта недвижимости с кадастровым номером 68:20:2401003:188 :

Система координат МСК-68, зона 1 Зона № 1

Обозначение характерных точек границ	Содержатся в Едином государственном реестре недвижимости			Определены в ходе выполнения комплексных кадастровых работ			Метод определения координат	Формулы, примененные для расчета средней квадратической погрешности определения координат характерных точек (Mt), м, с подставленными в такие формулы значениями и итоговые (вычисленные) значения Mt, м
	координаты, м		Радиус, м	координаты, м		Радиус, м		
	X	Y	R	X	Y	R		
1	2	3	4	5	6	7	8	9
н1505О	—	—	—	441 224,07	1 233 707,15	—	Метод спутниковых геодезических измерений (определений)	√(0,08^2 + 0,06^2) = 0,10
н1506О	—	—	—	441 228,53	1 233 712,28	—		
н1507О	—	—	—	441 218,44	1 233 721,27	—		
н1508О	—	—	—	441 213,80	1 233 715,77	—		
н1509О	—	—	—	441 218,87	1 233 711,12	—		
н1510О	—	—	—	441 217,53	1 233 709,66	—		
н1511О	—	—	—	441 220,83	1 233 706,66	—		

1	2	3	4	5	6	7	8	9
н1512О	—	—	—	441 222,42	1 233 708,37	—	Метод спутниковых геодезических измерений (определений)	√(0,08^2 + 0,06^2) = 0,10
н1505О	—	—	—	441 224,07	1 233 707,15	—		

2. Сведения о характеристиках объекта недвижимости с кадастровым номером 68:20:2401003:188 :

№ п/п	Наименование характеристики	Значение характеристики
1	2	3
1.	Вид объекта недвижимости	Здание
2.	Ранее присвоенный государственный учетный номер (инвентарный) здания, сооружения, объекта незавершенного строительства	—
3.	Кадастровый номер земельного участка (земельных участков), в границах которого (которых) расположены здание, сооружение, объект незавершенного строительства	68:20:2401005:152
4.	Уникальный учетный номер кадастрового квартала, в границах которого расположены здание, сооружение, объект незавершенного строительства	68:20:2401003
5.	Адрес здания, сооружения, объекта незавершенного строительства	—
5.1.	Сведения о местоположении здания, сооружения, объекта незавершенного строительства (при отсутствии адреса) в структурированном в соответствии с федеральной информационной адресной системой виде	—
5.2.	Дополнительные сведения о местоположении	—
6.	Иные сведения	—

3. Пояснения к сведениям об объекте недвижимости с кадастровым номером 68:20:2401003:188 :

1.	—

1. Сведения о характерных точках контура объекта недвижимости с кадастровым номером 68:20:2401003:199 :

Система координат МСК-68, зона 1 Зона № 1

Обозначение характерных точек границ	Содержатся в Едином государственном реестре недвижимости			Определены в ходе выполнения комплексных кадастровых работ			Метод определения координат	Формулы, примененные для расчета средней квадратической погрешности определения координат характерных точек (Mt), м, с подставленными в такие формулы значениями и итоговые (вычисленные) значения Mt, м
	координаты, м		Радиус, м	координаты, м		Радиус, м		
	X	Y	R	X	Y	R		
1	2	3	4	5	6	7	8	9
н1513О	—	—	—	440 234,65	1 234 253,84	—	Метод спутниковых геодезических измерений (определений)	√(0,08^2 + 0,06^2) = 0,10
н1514О	—	—	—	440 240,07	1 234 249,52	—		
н1515О	—	—	—	440 249,46	1 234 261,50	—		
н1516О	—	—	—	440 241,68	1 234 268,00	—		
н1517О	—	—	—	440 235,72	1 234 260,18	—		
н1518О	—	—	—	440 238,16	1 234 258,32	—		
н1513О	—	—	—	440 234,65	1 234 253,84	—		

2. Сведения о характеристиках объекта недвижимости с кадастровым номером 68:20:2401003:199 :

№ п/п	Наименование характеристики	Значение характеристики
1	2	3
1.	Вид объекта недвижимости	Здание
2.	Ранее присвоенный государственный учетный номер (инвентарный) здания, сооружения, объекта незавершенного строительства	—
3.	Кадастровый номер земельного участка (земельных участков), в границах которого (которых) расположены здание, сооружение, объект незавершенного строительства	68:20:2401003:3

1	2	3
4.	Уникальный учетный номер кадастрового квартала, в границах которого расположены здание, сооружение, объект незавершенного строительства	68:20:2401003
5.	Адрес здания, сооружения, объекта незавершенного строительства	—
5.1.	Сведения о местоположении здания, сооружения, объекта незавершенного строительства (при отсутствии адреса) в структурированном в соответствии с федеральной информационной адресной системой виде	—
5.2.	Дополнительные сведения о местоположении	—
6.	Иные сведения	—

3. Пояснения к сведениям об объекте недвижимости с кадастровым номером 68:20:2401003:199 :

1.	—

1. Сведения о характерных точках контура объекта недвижимости с кадастровым номером 68:20:2401005:258 :

Система координат МСК-68, зона 1 Зона № 1

Обозначение характерных точек границ	Содержатся в Едином государственном реестре недвижимости			Определены в ходе выполнения комплексных кадастровых работ			Метод определения координат	Формулы, примененные для расчета средней квадратической погрешности определения координат характерных точек (Mt), м, с подставленными в такие формулы значениями и итоговые (вычисленные) значения Mt, м
	координаты, м		Радиус, м	координаты, м		Радиус, м		
	X	Y	R	X	Y	R		
1	2	3	4	5	6	7	8	9
н1557О	—	—	—	441 659,48	1 233 830,20	—	Метод спутниковых геодезических измерений (определений)	√(0,08^2 + 0,06^2) = 0,10
н1558О	—	—	—	441 659,17	1 233 837,92	—		
н1559О	—	—	—	441 647,18	1 233 837,76	—		
н1560О	—	—	—	441 647,48	1 233 825,77	—		
н1561О	—	—	—	441 657,34	1 233 826,23	—		
н1562О	—	—	—	441 657,26	1 233 830,20	—		

1	2	3	4	5	6	7	8	9
н1557О	—	—	—	441 659,48	1 233 830,20	—	Метод спутниковых геодезических измерений (определений)	√(0,08^2 + 0,06^2) = 0,10

2. Сведения о характеристиках объекта недвижимости с кадастровым номером 68:20:2401005:258 :

№ п/п	Наименование характеристики	Значение характеристики
1	2	3
1.	Вид объекта недвижимости	Здание
2.	Ранее присвоенный государственный учетный номер (инвентарный) здания, сооружения, объекта незавершенного строительства	—
3.	Кадастровый номер земельного участка (земельных участков), в границах которого (которых) расположены здание, сооружение, объект незавершенного строительства	68:20:2401005:121
4.	Уникальный учетный номер кадастрового квартала, в границах которого расположены здание, сооружение, объект незавершенного строительства	68:20:2401003
5.	Адрес здания, сооружения, объекта незавершенного строительства	—
5.1.	Сведения о местоположении здания, сооружения, объекта незавершенного строительства (при отсутствии адреса) в структурированном в соответствии с федеральной информационной адресной системой виде	—
5.2.	Дополнительные сведения о местоположении	—
6.	Иные сведения	—

3. Пояснения к сведениям об объекте недвижимости с кадастровым номером 68:20:2401005:258 :

1.	—

1. Сведения о характерных точках контура объекта недвижимости с кадастровым номером 68:20:2401005:332 :

Система координат МСК-68, зона 1 Зона № 1

Обозначение характерных точек границ	Содержатся в Едином государственном реестре недвижимости			Определены в ходе выполнения комплексных кадастровых работ			Метод определения координат	Формулы, примененные для расчета средней квадратической погрешности определения координат характерных точек (Mt), м, с подставленными в такие формулы значениями и итоговые (вычисленные) значения Mt, м
	координаты, м		Радиус, м	координаты, м		Радиус, м		
	X	Y	R	X	Y	R		

1	2	3	4	5	6	7	8	9
н1716О	—	—	—	440 510,60	1 234 054,20	—	Метод спутниковых геодезических измерений (определений)	√(0,08^2 + 0,06^2) = 0,10
н1717О	—	—	—	440 517,61	1 234 065,14	—		
н1718О	—	—	—	440 513,57	1 234 067,89	—		
н1719О	—	—	—	440 511,66	1 234 064,86	—		
н1720О	—	—	—	440 504,62	1 234 069,62	—		
н1721О	—	—	—	440 506,62	1 234 072,68	—		
н1722О	—	—	—	440 502,06	1 234 075,84	—		
н1723О	—	—	—	440 494,80	1 234 065,05	—		
н1724О	—	—	—	440 498,83	1 234 062,14	—		
н1725О	—	—	—	440 500,24	1 234 064,30	—		
н1726О	—	—	—	440 506,66	1 234 060,10	—		
н1727О	—	—	—	440 505,28	1 234 057,91	—		
н1716О	—	—	—	440 510,60	1 234 054,20	—		

2. Сведения о характеристиках объекта недвижимости с кадастровым номером 68:20:2401005:332 :

№ п/п	Наименование характеристики	Значение характеристики
1	2	3
1.	Вид объекта недвижимости	Здание
2.	Ранее присвоенный государственный учетный номер (инвентарный) здания, сооружения, объекта незавершенного строительства	—

1	2	3
3.	Кадастровый номер земельного участка (земельных участков), в границах которого (которых) расположены здание, сооружение, объект незавершенного строительства	68:20:2401005:179
4.	Уникальный учетный номер кадастрового квартала, в границах которого расположены здание, сооружение, объект незавершенного строительства	68:20:2401003
5.	Адрес здания, сооружения, объекта незавершенного строительства	—
5.1.	Сведения о местоположении здания, сооружения, объекта незавершенного строительства (при отсутствии адреса) в структурированном в соответствии с федеральной информационной адресной системой виде	—
5.2.	Дополнительные сведения о местоположении	—
6.	Иные сведения	—

3. Пояснения к сведениям об объекте недвижимости с кадастровым номером 68:20:2401005:332 :

1.	—

1. Сведения о характерных точках контура объекта недвижимости с кадастровым номером 68:20:2401005:350 :

Система координат МСК-68, зона 1 Зона № 1

Обозначение характерных точек границ	Содержатся в Едином государственном реестре недвижимости			Определены в ходе выполнения комплексных кадастровых работ			Метод определения координат	Формулы, примененные для расчета средней квадратической погрешности определения координат характерных точек (Mt), м, с подставленными в такие формулы значениями и итоговые (вычисленные) значения Mt, м
	координаты, м		Радиус, м	координаты, м		Радиус, м		
	X	Y	R	X	Y	R		
1	2	3	4	5	6	7	8	9
н1750О	—	—	—	440 722,16	1 233 971,75	—	Метод спутниковых геодезических измерений (определений)	√(0,08^2 + 0,06^2) = 0,10
н1751О	—	—	—	440 725,28	1 233 979,63	—		
н1752О	—	—	—	440 716,05	1 233 983,42	—		
н1753О	—	—	—	440 712,62	1 233 976,02	—		

1	2	3	4	5	6	7	8	9
н1750О	—	—	—	440 722,16	1 233 971,75	—	Метод спутниковых геодезических измерений (определений)	√(0,08^2 + 0,06^2) = 0,10

2. Сведения о характеристиках объекта недвижимости с кадастровым номером 68:20:2401005:350 :

№ п/п	Наименование характеристики	Значение характеристики
1	2	3
1.	Вид объекта недвижимости	Здание
2.	Ранее присвоенный государственный учетный номер (инвентарный) здания, сооружения, объекта незавершенного строительства	—
3.	Кадастровый номер земельного участка (земельных участков), в границах которого (которых) расположены здание, сооружение, объект незавершенного строительства	68:20:2401003:91
4.	Уникальный учетный номер кадастрового квартала, в границах которого расположены здание, сооружение, объект незавершенного строительства	68:20:2401003
5.	Адрес здания, сооружения, объекта незавершенного строительства	—
5.1.	Сведения о местоположении здания, сооружения, объекта незавершенного строительства (при отсутствии адреса) в структурированном в соответствии с федеральной информационной адресной системой виде	—
5.2.	Дополнительные сведения о местоположении	—
6.	Иные сведения	—

3. Пояснения к сведениям об объекте недвижимости с кадастровым номером 68:20:2401005:350 :

1.	—

1. Сведения о характерных точках контура объекта недвижимости с кадастровым номером 68:20:2401005:370 :

Система координат МСК-68, зона 1 Зона № 1

Обозначение характерных точек границ	Содержатся в Едином государственном реестре недвижимости			Определены в ходе выполнения комплексных кадастровых работ			Метод определения координат	Формулы, примененные для расчета средней квадратической погрешности определения координат характерных точек (Mt), м, с подставленными в такие формулы значениями и итоговые (вычисленные) значения Mt, м
	координаты, м		Радиус, м	координаты, м		Радиус, м		
	X	Y	R	X	Y	R		

1	2	3	4	5	6	7	8	9
н1760О	—	—	—	441 709,06	1 233 812,51	—	Метод спутниковых геодезических измерений (определений)	√(0,08^2 + 0,06^2) = 0,10
н1761О	—	—	—	441 708,23	1 233 820,38	—		
н1762О	—	—	—	441 697,72	1 233 819,67	—		
н1763О	—	—	—	441 698,20	1 233 811,55	—		
н1760О	—	—	—	441 709,06	1 233 812,51	—		

2. Сведения о характеристиках объекта недвижимости с кадастровым номером 68:20:2401005:370 :

№ п/п	Наименование характеристики	Значение характеристики
1	2	3
1.	Вид объекта недвижимости	Здание
2.	Ранее присвоенный государственный учетный номер (инвентарный) здания, сооружения, объекта незавершенного строительства	—
3.	Кадастровый номер земельного участка (земельных участков), в границах которого (которых) расположены здание, сооружение, объект незавершенного строительства	68:20:2401005:120
4.	Уникальный учетный номер кадастрового квартала, в границах которого расположены здание, сооружение, объект незавершенного строительства	68:20:2401003
5.	Адрес здания, сооружения, объекта незавершенного строительства	—
5.1.	Сведения о местоположении здания, сооружения, объекта незавершенного строительства (при отсутствии адреса) в структурированном в соответствии с федеральной информационной адресной системой виде	—
5.2.	Дополнительные сведения о местоположении	—
6.	Иные сведения	—

3. Пояснения к сведениям об объекте недвижимости с кадастровым номером 68:20:2401005:370 :

1.	—

1. Сведения о характерных точках контура объекта недвижимости с кадастровым номером 68:20:2401005:580 :

Система координат МСК-68, зона 1 Зона № 1

Обозначение характерных точек границ	Содержатся в Едином государственном реестре недвижимости			Определены в ходе выполнения комплексных кадастровых работ			Метод определения координат	Формулы, примененные для расчета средней квадратической погрешности определения координат характерных точек (Mt), м, с подставленными в такие формулы значениями и итоговые (вычисленные) значения Mt, м
	координаты, м		Радиус, м	координаты, м		Радиус, м		
	X	Y	R	X	Y	R		
1	2	3	4	5	6	7	8	9
н1768О	—	—	—	441 301,31	1 233 684,04	—	Метод спутниковых геодезических измерений (определений)	√(0,08^2 + 0,06^2) = 0,10
н1769О	—	—	—	441 301,31	1 233 689,73	—		
н1770О	—	—	—	441 293,04	1 233 689,61	—		
н1771О	—	—	—	441 293,04	1 233 691,47	—		
н1772О	—	—	—	441 291,28	1 233 691,47	—		
н1773О	—	—	—	441 291,32	1 233 689,61	—		
н1774О	—	—	—	441 287,85	1 233 689,47	—		
н1775О	—	—	—	441 288,13	1 233 683,83	—		
н1768О	—	—	—	441 301,31	1 233 684,04	—		

2. Сведения о характеристиках объекта недвижимости с кадастровым номером 68:20:2401005:580 :

№ п/п	Наименование характеристики	Значение характеристики
1	2	3
1.	Вид объекта недвижимости	Здание
2.	Ранее присвоенный государственный учетный номер (инвентарный) здания, сооружения, объекта незавершенного строительства	—

1	2	3
3.	Кадастровый номер земельного участка (земельных участков), в границах которого (которых) расположены здание, сооружение, объект незавершенного строительства	68:20:2401005:147
4.	Уникальный учетный номер кадастрового квартала, в границах которого расположены здание, сооружение, объект незавершенного строительства	68:20:2401003
5.	Адрес здания, сооружения, объекта незавершенного строительства	—
5.1.	Сведения о местоположении здания, сооружения, объекта незавершенного строительства (при отсутствии адреса) в структурированном в соответствии с федеральной информационной адресной системой виде	—
5.2.	Дополнительные сведения о местоположении	—
6.	Иные сведения	—

3. Пояснения к сведениям об объекте недвижимости с кадастровым номером 68:20:2401005:580 :

1.	—

1. Сведения о характерных точках контура объекта недвижимости с кадастровым номером 68:20:2401008:89 :

Система координат МСК-68, зона 1 Зона № 1

Обозначение характерных точек границ	Содержатся в Едином государственном реестре недвижимости			Определены в ходе выполнения комплексных кадастровых работ			Метод определения координат	Формулы, примененные для расчета средней квадратической погрешности определения координат характерных точек (Mt), м, с подставленными в такие формулы значениями и итоговые (вычисленные) значения Mt, м
	координаты, м		Радиус, м	координаты, м		Радиус, м		
	X	Y	R	X	Y	R		
1	2	3	4	5	6	7	8	9
н2246О	—	—	—	440 365,82	1 233 981,06	—	Метод спутниковых геодезических измерений (определений)	√(0,08^2 + 0,06^2) = 0,10
н2247О	—	—	—	440 366,17	1 233 985,01	—		
н2248О	—	—	—	440 359,07	1 233 985,66	—		
н2249О	—	—	—	440 358,60	1 233 981,93	—		

1	2	3	4	5	6	7	8	9
н2246О	—	—	—	440 365,82	1 233 981,06	—	Метод спутниковых геодезических измерений (определений)	√(0,08^2 + 0,06^2) = 0,10

2. Сведения о характеристиках объекта недвижимости с кадастровым номером 68:20:2401008:89 :

№ п/п	Наименование характеристики	Значение характеристики
1	2	3
1.	Вид объекта недвижимости	Здание
2.	Ранее присвоенный государственный учетный номер (инвентарный) здания, сооружения, объекта незавершенного строительства	—
3.	Кадастровый номер земельного участка (земельных участков), в границах которого (которых) расположены здание, сооружение, объект незавершенного строительства	68:20:2401003:59
4.	Уникальный учетный номер кадастрового квартала, в границах которого расположены здание, сооружение, объект незавершенного строительства	68:20:2401003
5.	Адрес здания, сооружения, объекта незавершенного строительства	—
5.1.	Сведения о местоположении здания, сооружения, объекта незавершенного строительства (при отсутствии адреса) в структурированном в соответствии с федеральной информационной адресной системой виде	—
5.2.	Дополнительные сведения о местоположении	—
6.	Иные сведения	—

3. Пояснения к сведениям об объекте недвижимости с кадастровым номером 68:20:2401008:89 :

1.	—

Схема границ земельных участков



Масштаб 1:7 000

КАРТА-ПЛАН ТЕРРИТОРИИ

Схема границ земельных участков

Условные обозначения:

———————— – существующая часть границы земельного участка,

– – – –

ПРИЛОЖЕНИЕ № 25
УТВЕРЖДЕНА
приказом министерства
имущественных отношений и
государственного заказа
Тамбовской области
от 10.09.2025 № 689

Карта-план территории
кадастрового квартала 68:20:2401005

КАРТА-ПЛАН ТЕРРИТОРИИ

Пояснительная записка

1. Сведения о территории выполнения комплексных кадастровых работ:

68:20:2401005

(наименование субъекта Российской Федерации, муниципального образования, населенного пункта, уникальные учетные номера кадастровых кварталов, иные сведения, позволяющие определить местоположение территории, на которой выполняются комплексные кадастровые работы, например, наименование садоводческого или огороднического некоммерческого товарищества, гаражного кооператива, элемента планировочной структуры)

2. Основания выполнения комплексных кадастровых работ:

Наименование, дата и номер документа, на основании которого выполняются комплексные кадастровые работы:

Государственный контракт № 0164200001925000183-725790-157788 от 17 марта 2025 г., выдан Министерство имущественных отношений и государственного заказа Тамбовской области

3. Дата подготовки карты-плана территории: *10 сентября 2025 г.*

4. Сведения о заказчике(ах) комплексных кадастровых работ:

В отношении юридического лица, органа местного самоуправления муниципального района, муниципального округа или городского округа либо уполномоченного исполнительного органа государственной власти субъекта Российской Федерации:

полное или сокращенное (в случае, если имеется) наименование: *Министерство имущественных отношений и государственного заказа Тамбовской области*

основной государственный регистрационный номер: *1066829046844*

идентификационный номер налогоплательщика: *6831000240*

В отношении физического лица или представителя физических или юридических лиц:

фамилия, имя. отчество (последнее - при наличии): –

страховой номер индивидуального лицевого счета в системе обязательного пенсионного страхования Российской Федерации (СНИЛС): –

Наименование и реквизиты документа, подтверждающие полномочия представителя заказчика(ов) комплексных кадастровых работ:

–

Адрес электронной почты (для направления уведомления о результатах внесения сведений в Единый государственный реестр недвижимости):

–

5. Сведения об исполнителе комплексных кадастровых работ:

Полное или сокращенное (в случае, если имеется) наименование и адрес юридического лица, с которым заключен государственный или муниципальный контракт либо договор подряда на выполнение комплексных кадастровых работ:

–

Фамилия, имя. отчество кадастрового инженера (последнее - при наличии): *Чиркин Евгений Александрович*

и основной государственный регистрационный номер кадастрового инженера индивидуального предпринимателя (ОГРНИП): *318344300021161*

Страховой номер индивидуального лицевого счета в системе обязательного пенсионного страхования Российской Федерации (СНИЛС) кадастрового инженера: *152-892-276-89*

Уникальный реестровый номер кадастрового инженера в реестре саморегулируемой организации кадастровых инженеров и дата внесения сведений о физическом лице в такой реестр: *НП001325, 30 мая 2016 г.*

Полное или (в случае, если имеется) сокращенное наименование саморегулируемой организации кадастровых инженеров, членом которой является кадастровый инженер:

Кадастровые инженеры юга

Контактный телефон: *+79275392962*

Почтовый адрес и адрес электронной почты, по которым осуществляется связь с кадастровым инженером:

гор. Волгоград, ул. им. Маршала Василевского, д. 4, кв. 18, ewgeniychirkin@mail.ru

6. Перечень документов, использованных при подготовке карты-плана территории:

№ п/п	Реквизиты документа				
	Вид	Дата	Номер	Наименование	Иные сведения
1	2	3	4	5	6
1	Кадастровый план территории, выдан: Филиал публично-правовой компании "Роскадастр" по Тамбовской области	7 марта 2025 г.	КУВИ-001/2025-61434194	Кадастровый план территории	—
2	Материалы картографо-геодезического фонда, выдан: ППК Роскадастр	7 апреля 2025 г.	170-8700/2025-В	Выписка о пунктах государственной геодезической сети, государственной нивелирной сети и государственной гравиметрической сети	—
3	Материалы картографо-геодезического фонда, выдан: ППК "Роскадастр	20 марта 2025 г.	171-7471/2025-В	Сведения ЕЭКО	Масштаб: 1:10000 Дата создания: 31 июля 2022 г.
4	Иной документ, содержащий описание объекта, выдан: ППК "Роскадастр"	6 апреля 2023 г.	50-0074/23	Письмо о рассмотрении обращений (о включении в ФФПД технического отчета "Создание сети дифференциальных станций"	—

1	2	3	4	5	6
5	Карта (план) объекта землеустройства, выдан: ИП Чиркин Е.А.	10 сентября 2025 г.	б/н	Карта-план территории (текстовая часть)	—

7. Пояснения к карте-плану территории:

Пояснительная записка

Настоящая карта-план территории разработана в результате проведения комплексных кадастровых работ на территории кадастрового квартала 68:20:2401005 (территория с. Селезни Челнавского сельсовета Тамбовского муниципального округа Тамбовской области)
Карта-план территории кадастрового квартала 68:20:2401005 утверждена Постановлением об утверждении карта-планов территорий, подготовленных в результате выполнения комплексных кадастровых работ в границах кадастрового квартала.
Неотъемлемой частью КПТР является:
- акт согласования границ земельных участков, который включен в состав Приложения. Согласно данного акта, границы всех земельных участков являются согласованными;
- заключение согласительной комиссии;
- протокол заседания согласительной комиссии по вопросу согласования местоположения границ земельных участков

В результате выполнения комплексных кадастровых работ:
1) обеспечивается уточнение границ 8 земельных участков;
2) исправляются границы 38 земельных участков;
3) осуществляется уточнение местоположения на земельных участках границ 32 объектов капитального строительства.

В ходе выполнения кадастровых работ проведен анализ материалов, согласно сведений ЕГРН, представленных в виде кадастровых планов территорий и выписок из ЕГРН в отношении земельных участков и объектов капитального строительства, картографические материалы и материалы из фонда данных, полученных в результате проведения землеустройства, действующие правила землепользования и застройки. утвержденные применительно к данной территории работ.
Земельные участки, в отношении которых проводятся комплексные кадастровые работы, расположены в границах Челнавского сельсовета Тамбовского муниципального округа , в градостроительной зоне " Зона смешанной застройки (жилой и общественно-деловой)" (Ж1), для которой для участков с ВРИ - для ведения личного подсобного хозяйства установлены предельные минимальные (300 кв.м.) и максимальные (5000 кв.м.) размеры земельных участков. Правила землепользования и застройки утверждены Решением "О внесении изменений в Правила землепользования и застройки
муниципального образования «Челнавский сельсовет» Тамбовского района Тамбовской области, утвержденные решением Челнавского сельского Совета народных депутатов от 02.09.2013 № 279" от 28.05.2019. Ссылка на официальный источник: https://r00.tmbreg.ru/7573/20773.html
Координаты характерных точек границ земельных участков и объектов капитального строительства получены методом спутниковых геодезических определений. Границы земельных участков определены по ограждениям на местности, существующим на местности 15 и более лет. В целях выполнения кадастровых работ, кадастровым инженером были получены материалы дистанционного зондирования земли, изготовленный АО "Роскартография", и переданный в пользование ФФПД. Масштаб картографического произведения 1:10000. Реквизиты картографического материала приведены в разделе "Исходные данные"

Сведения о заказчике

Комплексные кадастровые работы выполнены в рамках исполнения государственного контракта № 0164200001925000183-725790-157788 от 17.03.2025 г.
Заказчиком комплексных кадастровых работ является Министерство имущественных отношений и государственного заказа Тамбовской области, ИНН 6831000240, ОГРН 1066829046844

Сведения о кадастровом инженере

Карта-план территории подготовлен кадастровым инженером Чиркиным Евгением Александровичем (квалификационный аттестат № 34-14-538 от 22.08.2014), включенным в реестр членов Ассоциации СРО "Кадастровые инженеры юга" 30.052016 г. № НП001325. Номер регистрации в государственном реестре лиц, осуществляющих кадастровую деятельность – 31758. Страховой номер индивидуального лицевого счета в системе обязательного пенсионного страхования Российской Федерации (СНИЛС) 152-892-276 89.

Сведения о геодезической основе, использованной при подготовке карты-плана территории

Определение координат поворотных точек границ земельных участков выполнено методом спутниковых геодезических измерений. В качестве базовой станции для определения координат точек границ использовалась базовая станция Мичуринск (MICH), держателем которой является группа EFT-CORS. В разделе исходные данные приведено письмо ПКК "Роскадастр", подтверждающее передачу данных EFT-CORS в фонды данных субъектов Российской Федерации или федеральный фонд пространственных данных.
Вторым приемником, реквизиты которого указаны в разделе "Инструменты", было проведено полевое обследование пунктов ГГС (Челнаво-Дмитриевская, Сурава, Аэродромная), а также объекты недвижимости в границах проведения кадастровых работ.

Сведения об уточняемых земельных участках

В ходе проведения комплексных кадастровых работ были уточнены местоположение и площадь земельных участков, а также исправлены сведения о местоположении и (или) площади земельных участков.

Описание местоположения здания, сооружения, объекта незавершенного строительства на земельном участке

В ходе проведения комплексных кадастровых работ было уточнено местоположение границ объектов капитального строительства на земельных участках.

Сведения о пунктах геодезической сети и средствах измерений

1. Сведения о пунктах геодезической сети:

№ п/п	Вид геодезической сети	Название пункта геодезической сети и тип знака	Система координат пункта геодезической сети	Координаты пункта, м		Дата обследования 14 мая 2025 г.		
						Сведения о состоянии		
				X	Y	наружного знака пункта	центра пункта	марки центра пункта
1	2	3	4	5	6	7	8	9
1	Геодезическая сеть сгущения. 3	Аэродромная, пирамида	МСК-68, зона 1	430 788,01	1 242 568,01	Не обнаружен	Сохранился	Сохранился
2	Геодезическая сеть сгущения. 3	Челнаво-Дмитриевская, пирамида		453 493,03	1 226 416,79			
3	Геодезическая сеть сгущения. 3	Сурава, пирамида		455 008,52	1 239 523,41			

2. Сведения об использованных средствах измерений:

№ п/п	Наименование и обозначение типа средства измерений - прибора (инструмента, аппаратуры)	Заводской или серийный номер средства измерений	Реквизиты свидетельства о поверке прибора (инструмента, аппаратуры) и (или) срок действия поверки
1	2	3	4
1	Stonex S8 GNSS	STNS84412003	свидетельство № С-ГКФ/01-04-2025/42177429, выдано 01.04.2025г., срок действия поверки - до 31.03.2026г.

Сведения об уточняемых земельных участках

1. Сведения о характерных точках границ уточняемого земельного участка с кадастровым номером 68:20:2401005:34 :

Система координат МСК-68, зона 1 Зона № 1

Обозначение характерных точек границ	Координаты, м				Метод определения координат	Формулы, примененные для расчета средней квадратической погрешности определения координат характерных точек границ (Mt), с подставленными в такие формулы значениями и итоговые (вычисленные) значения Mt, м	Описание закрепления точки
	содержатся в Едином государственном реестре недвижимости		определены в результате выполнения комплексных кадастровых работ				
	X	Y	X	Y			
1	2	3	4	5	6	7	8
н2018У	—	—	439 905,56	1 234 558,57	Метод спутниковых геодезических измерений (определений)	√(0,08^2 + 0,06^2) = 0,10	—
н2017У	—	—	439 919,59	1 234 562,72			
н2016У	—	—	439 916,34	1 234 572,85			
н2150У	—	—	439 903,59	1 234 612,58			
н4225У	—	—	439 888,26	1 234 609,41			
н2018У	—	—	439 905,56	1 234 558,57			

2. Сведения о частях границ уточняемого земельного участка с кадастровым номером 68:20:2401005:34 :

Обозначение части границ		Горизонтальное проложение (S), м	Описание прохождения части границ	Сведения о согласовании местоположения границ (согласовано/спорное)
от т.	до т.			
1	2	3	4	5
н2018У	н2017У	14,63	—	согласовано
н2017У	н2016У	10,64		
н2016У	н2150У	41,73		
н2150У	н4225У	15,65		
н4225У	н2018У	53,70		

3. Сведения о характеристиках уточняемого земельного участка с кадастровым номером 68:20:2401005:34 :		
№ п/п	Наименование характеристики земельного участка	Значение характеристики
1	2	3
1.	Адрес земельного участка	—
1.1.	Сведения о местоположении земельного участка (при отсутствии адреса) в структурированном в соответствии с федеральной информационной адресной системой виде	—
1.2.	Дополнительные сведения о местоположении земельного участка	—
2.	Площадь земельного участка ± величина погрешности определения (вычисления) площади (Р ± ΔР), м²	800 ± 10,00
3.	Формула, примененная для вычисления предельной погрешности определения площади земельного участка, с подставленными значениями и итоговые (вычисленные) значения	3,5*0,10*√(800,00) = 10
4.	Площадь земельного участка согласно сведениям Единого государственного реестра недвижимости (Ркад), м²	800,00
5.	Оценка расхождения Р и Ркад (Р - Ркад), м²	0
6.	Предельный минимальный и максимальный размеры земельного участка (Рмин и Рмакс), м²	Рмин = 300 Рмакс = 5 000
7.	Вид (виды) разрешенного использования	—
7.1.	Дополнительные сведения об использовании земельного участка	—
8.	Кадастровый или иной государственный учетный номер (инвентарный) здания, сооружения, объекта незавершенного строительства, расположенного на земельном участке	68:20:2401005:264 - многоквартирный дом
9.	Сведения о земельных участках (землях общего пользования, территории общего пользования), посредством которых обеспечивается доступ	Земли общего пользования
10.	Иные сведения	—
4. Пояснения к сведениям об уточняемом земельном участке с кадастровым номером 68:20:2401005:34 :		
1.	—	

1. Сведения о характерных точках границ уточняемого земельного участка с кадастровым номером 68:20:2401005:35 :

Система координат МСК-68, зона 1 Зона № 1

Обозначение характерных точек границ	Координаты, м				Метод определения координат	Формулы, примененные для расчета средней квадратической погрешности определения координат характерных точек границ (Mt), с подставленными в такие формулы значениями и итоговые (вычисленные) значения Mt, м	Описание закрепления точки
	содержатся в Едином государственном реестре недвижимости		определены в результате выполнения комплексных кадастровых работ				
	X	Y	X	Y			
1	2	3	4	5	6	7	8
н2019У	—	—	439 922,49	1 234 508,78	Метод спутниковых геодезических измерений (определений)	√(0,08^2 + 0,06^2) = 0,10	—
н2018У	—	—	439 905,56	1 234 558,57			
н4225У	—	—	439 888,26	1 234 609,41			
н4226У	—	—	439 883,26	1 234 625,79			
н4227У	—	—	439 836,53	1 234 610,32			
н4228У	—	—	439 906,95	1 234 504,06			
н2019У	—	—	439 922,49	1 234 508,78			

2. Сведения о частях границ уточняемого земельного участка с кадастровым номером 68:20:2401005:35 :

Обозначение части границ		Горизонтальное проложение (S), м	Описание прохождения части границ	Сведения о согласовании местоположения границ (согласовано/спорное)
от т.	до т.			
1	2	3	4	5
н2019У	н2018У	52,59	—	согласовано
н2018У	н4225У	53,70		
н4225У	н4226У	17,13		
н4226У	н4227У	49,22		
н4227У	н4228У	127,48		
н4228У	н2019У	16,24		

3. Сведения о характеристиках уточняемого земельного участка с кадастровым номером 68:20:2401005:35 :		
№ п/п	Наименование характеристики земельного участка	Значение характеристики
1	2	3
1.	Адрес земельного участка	—
1.1.	Сведения о местоположении земельного участка (при отсутствии адреса) в структурированном в соответствии с федеральной информационной адресной системой виде	—
1.2.	Дополнительные сведения о местоположении земельного участка	—
2.	Площадь земельного участка ± величина погрешности определения (вычисления) площади (Р ± ΔР), м²	4 001 ± 22,00
3.	Формула, примененная для вычисления предельной погрешности определения площади земельного участка, с подставленными значениями и итоговые (вычисленные) значения	3,5*0,10*√(4 001,00) = 22
4.	Площадь земельного участка согласно сведениям Единого государственного реестра недвижимости (Ркад), м²	4 000,00
5.	Оценка расхождения Р и Ркад (Р - Ркад), м²	1
6.	Предельный минимальный и максимальный размеры земельного участка (Рмин и Рмакс), м²	Рмин = 300 Рмакс = 5 000
7.	Вид (виды) разрешенного использования	—
7.1.	Дополнительные сведения об использовании земельного участка	—
8.	Кадастровый или иной государственный учетный номер (инвентарный) здания, сооружения, объекта незавершенного строительства, расположенного на земельном участке	68:20:2401005:264 - многоквартирный дом
9.	Сведения о земельных участках (землях общего пользования, территории общего пользования), посредством которых обеспечивается доступ	Земли общего пользования
10.	Иные сведения	—
4. Пояснения к сведениям об уточняемом земельном участке с кадастровым номером 68:20:2401005:35 :		
1.	—	

1. Сведения о характерных точках границ уточняемого земельного участка с кадастровым номером 68:20:2401005:39 :

Система координат МСК-68, зона 1 Зона № 1

Обозначение характерных точек границ	Координаты, м				Метод определения координат	Формулы, примененные для расчета средней квадратической погрешности определения координат характерных точек границ (Mt), с подставленными в такие формулы значениями и итоговые (вычисленные) значения Mt, м	Описание закрепления точки
	содержатся в Едином государственном реестре недвижимости		определены в результате выполнения комплексных кадастровых работ				
	X	Y	X	Y			
1	2	3	4	5	6	7	8
н2190У	—	—	439 952,79	1 234 652,20	Метод спутниковых геодезических измерений (определений)	√(0,08^2 + 0,06^2) = 0,10	—
н4229У	—	—	439 966,77	1 234 656,36			
н4230У	—	—	439 961,41	1 234 670,46			
н4231У	—	—	439 955,66	1 234 686,69			
н4232У	—	—	439 946,58	1 234 714,84			
н4233У	—	—	439 942,04	1 234 728,93			
н2192У	—	—	439 930,33	1 234 725,37			
н2191У	—	—	439 940,62	1 234 691,52			
н2190У	—	—	439 952,79	1 234 652,20			

2. Сведения о частях границ уточняемого земельного участка с кадастровым номером 68:20:2401005:39 :

Обозначение части границ		Горизонтальное проложение (S), м	Описание прохождения части границ	Сведения о согласовании местоположения границ (согласовано/спорное)
от т.	до т.			
1	2	3	4	5
н2190У	н4229У	14,59	—	согласовано
н4229У	н4230У	15,08		

1	2	3	4	5
н4230У	н4231У	17,22	—	согласовано
н4231У	н4232У	29,58		
н4232У	н4233У	14,80		
н4233У	н2192У	12,24		
н2192У	н2191У	35,38		
н2191У	н2190У	41,16		

3. Сведения о характеристиках уточняемого земельного участка с кадастровым номером 68:20:2401005:39 :

№ п/п	Наименование характеристики земельного участка	Значение характеристики
1	2	3
1.	Адрес земельного участка	—
1.1.	Сведения о местоположении земельного участка (при отсутствии адреса) в структурированном в соответствии с федеральной информационной адресной системой виде	—
1.2.	Дополнительные сведения о местоположении земельного участка	—
2.	Площадь земельного участка ± величина погрешности определения (вычисления) площади (Р ± ΔР), м²	1 000 ± 11,00
3.	Формула, примененная для вычисления предельной погрешности определения площади земельного участка, с подставленными значениями и итоговые (вычисленные) значения	3,5*0,10*√(1 000,00) = 11
4.	Площадь земельного участка согласно сведениям Единого государственного реестра недвижимости (Ркад), м²	1 000,00
5.	Оценка расхождения Р и Ркад (Р - Ркад), м²	0
6.	Предельный минимальный и максимальный размеры земельного участка (Рмин и Рмакс), м²	Рмин = 300 Рмакс = 5 000
7.	Вид (виды) разрешенного использования	—
7.1.	Дополнительные сведения об использовании земельного участка	—
8.	Кадастровый или иной государственный учетный номер (инвентарный) здания, сооружения, объекта незавершенного строительства, расположенного на земельном участке	68:20:2401005:266 - многоквартирный дом; 68:20:2401005:333
9.	Сведения о земельных участках (землях общего пользования, территории общего пользования), посредством которых обеспечивается доступ	Земли общего пользования
10.	Иные сведения	—

4. Пояснения к сведениям об уточняемом земельном участке с кадастровым номером 68:20:2401005:39 :

1.	—

1. Сведения о характерных точках границ уточняемого земельного участка с кадастровым номером 68:20:2401005:40 :

Система координат МСК-68, зона 1 Зона № 1

Обозначение характерных точек границ	Координаты, м				Метод определения координат	Формулы, примененные для расчета средней квадратической погрешности определения координат характерных точек границ (Mt), с подставленными в такие формулы значениями и итоговые (вычисленные) значения Mt, м	Описание закрепления точки
	содержатся в Едином государственном реестре недвижимости		определены в результате выполнения комплексных кадастровых работ				
	X	Y	X	Y			
1	2	3	4	5	6	7	8
н2091У	—	—	439 972,37	1 234 658,20	Метод спутниковых геодезических измерений (определений)	√(0,08^2 + 0,06^2) = 0,10	—
н2090У	—	—	439 970,00	1 234 665,21			
н4234У	—	—	439 969,43	1 234 665,02			
н4235У	—	—	439 967,20	1 234 671,65			
н4236У	—	—	439 967,66	1 234 671,79			
н2086У	—	—	439 965,93	1 234 677,23			
н2085У	—	—	439 965,48	1 234 678,66			
н2084У	—	—	439 966,80	1 234 679,12			
н2083У	—	—	439 961,92	1 234 687,48			
н2082У	—	—	439 959,63	1 234 694,03			
н4237У	—	—	439 960,27	1 234 694,25			

1	2	3	4	5	6	7	8
н4238У	—	—	439 957,51	1 234 702,17	Метод спутниковых геодезических измерений (определений)	√(0,08^2 + 0,06^2) = 0,10	—
н4239У	—	—	439 953,32	1 234 716,90			
н4232У	—	—	439 946,58	1 234 714,84			
н4231У	—	—	439 955,66	1 234 686,69			
н4230У	—	—	439 961,41	1 234 670,46			
н4229У	—	—	439 966,77	1 234 656,36			
н2091У	—	—	439 972,37	1 234 658,20			

2. Сведения о частях границ уточняемого земельного участка с кадастровым номером 68:20:2401005:40 :

Обозначение части границ		Горизонтальное проложение (S), м	Описание прохождения части границ	Сведения о согласовании местоположения границ (согласовано/спорное)
от т.	до т.			
1	2	3	4	5
н2091У	н2090У	7,40	—	согласовано
н2090У	н4234У	0,60		
н4234У	н4235У	6,99		
н4235У	н4236У	0,48		
н4236У	н2086У	5,71		
н2086У	н2085У	1,50		
н2085У	н2084У	1,40		
н2084У	н2083У	9,68		
н2083У	н2082У	6,94		
н2082У	н4237У	0,68		
н4237У	н4238У	8,39		
н4238У	н4239У	15,31		
н4239У	н4232У	7,05		
н4232У	н4231У	29,58		
н4231У	н4230У	17,22		
н4230У	н4229У	15,08		

1	2	3	4	5
н4229У	н2091У	5,89	—	согласовано

3. Сведения о характеристиках уточняемого земельного участка с кадастровым номером 68:20:2401005:40 :

№ п/п	Наименование характеристики земельного участка	Значение характеристики
1	2	3
1.	Адрес земельного участка	—
1.1.	Сведения о местоположении земельного участка (при отсутствии адреса) в структурированном в соответствии с федеральной информационной адресной системой виде	—
1.2.	Дополнительные сведения о местоположении земельного участка	—
2.	Площадь земельного участка ± величина погрешности определения (вычисления) площади (Р ± ΔР), м²	400 ± 7,00
3.	Формула, примененная для вычисления предельной погрешности определения площади земельного участка, с подставленными значениями и итоговые (вычисленные) значения	3,5*0,10*√(400,00) = 7
4.	Площадь земельного участка согласно сведениям Единого государственного реестра недвижимости (Ркад), м²	400,00
5.	Оценка расхождения Р и Ркад (Р - Ркад), м²	0
6.	Предельный минимальный и максимальный размеры земельного участка (Рмин и Рмакс), м²	Рмин = 300 Рмакс = 5 000
7.	Вид (виды) разрешенного использования	—
7.1.	Дополнительные сведения об использовании земельного участка	—
8.	Кадастровый или иной государственный учетный номер (инвентарный) здания, сооружения, объекта незавершенного строительства, расположенного на земельном участке	68:20:2401005:266 - многоквартирный дом
9.	Сведения о земельных участках (землях общего пользования, территории общего пользования), посредством которых обеспечивается доступ	Земли общего пользования
10.	Иные сведения	—

4. Пояснения к сведениям об уточняемом земельном участке с кадастровым номером 68:20:2401005:40 :

1.	—

1. Сведения о характерных точках границ уточняемого земельного участка с кадастровым номером 68:20:2401005:58 :

Система координат МСК-68, зона 1 Зона № 1

Обозначение характерных точек границ	Координаты, м				Метод определения координат	Формулы, примененные для расчета средней квадратической погрешности определения координат характерных точек границ (Mt), с подставленными в такие формулы значениями и итоговые (вычисленные) значения Mt, м	Описание закрепления точки
	содержатся в Едином государственном реестре недвижимости		определены в результате выполнения комплексных кадастровых работ				
	X	Y	X	Y			
1	2	3	4	5	6	7	8
68:20:2401005:58(1)							
н4240У	—	—	439 939,03	1 234 889,90	Метод спутниковых геодезических измерений (определений)	√(0,08^2 + 0,06^2) = 0,10	—
н4241У	—	—	439 947,13	1 234 895,91			
н4242У	—	—	439 955,52	1 234 902,31			
н4243У	—	—	439 956,95	1 234 903,40			
н4244У	—	—	439 953,34	1 234 908,62			
н4245У	—	—	439 951,68	1 234 907,35			
н4246У	—	—	439 951,48	1 234 907,61			
н4247У	—	—	439 943,09	1 234 901,22			
н4248У	—	—	439 935,37	1 234 895,18			
н4240У	—	—	439 939,03	1 234 889,90			
68:20:2401005:58(2)							
н4249У	—	—	439 958,49	1 234 904,68	Метод спутниковых геодезических измерений (определений)	√(0,08^2 + 0,06^2) = 0,10	—

1	2	3	4	5	6	7	8
н4250У	—	—	439 965,88	1 234 910,59	Метод спутниковых геодезических измерений (определений)	√(0,08^2 + 0,06^2) = 0,10	—
н4251У	—	—	439 968,91	1 234 912,98			
н4252У	—	—	439 965,13	1 234 918,00			
н4253У	—	—	439 962,09	1 234 915,62			
н4254У	—	—	439 956,40	1 234 911,33			
н4255У	—	—	439 955,30	1 234 910,52			
н4249У	—	—	439 958,49	1 234 904,68			
68:20:2401005:58(3)							
н4256У	—	—	440 007,29	1 234 945,51	Метод спутниковых геодезических измерений (определений)	√(0,08^2 + 0,06^2) = 0,10	—
н4257У	—	—	440 013,76	1 234 949,49			
н4258У	—	—	440 001,94	1 234 966,64			
н4259У	—	—	439 996,04	1 234 961,29			
н4260У	—	—	439 966,68	1 234 933,91			
н4261У	—	—	439 977,44	1 234 920,79			
н4256У	—	—	440 007,29	1 234 945,51			

2. Сведения о частях границ уточняемого земельного участка с кадастровым номером 68:20:2401005:58 :

Обозначение части границ		Горизонтальное проложение (S), м	Описание прохождения части границ	Сведения о согласовании местоположения границ (согласовано/спорное)
от т.	до т.			
1	2	3	4	5
68:20:2401005:58(1)				
н4240У	н4241У	10,09	—	согласовано

1	2	3	4	5
н4241У	н4242У	10,55	—	согласовано
н4242У	н4243У	1,80		
н4243У	н4244У	6,35		
н4244У	н4245У	2,09		
н4245У	н4246У	0,33		
н4246У	н4247У	10,55		
н4247У	н4248У	9,80		
н4248У	н4240У	6,42		
68:20:2401005:58(2)				
н4249У	н4250У	9,46	—	согласовано
н4250У	н4251У	3,86		
н4251У	н4252У	6,28		
н4252У	н4253У	3,86		
н4253У	н4254У	7,13		
н4254У	н4255У	1,37		
н4255У	н4249У	6,65		
68:20:2401005:58(3)				
н4256У	н4257У	7,60	—	согласовано
н4257У	н4258У	20,83		
н4258У	н4259У	7,96		
н4259У	н4260У	40,15		
н4260У	н4261У	16,97		
н4261У	н4256У	38,76		

3. Сведения о характеристиках уточняемого земельного участка с кадастровым номером 68:20:2401005:58 :

№ п/п	Наименование характеристики земельного участка	Значение характеристики
1	2	3
1.	Адрес земельного участка	—
1.1.	Сведения о местоположении земельного участка (при отсутствии адреса) в структурированном в соответствии с федеральной информационной адресной системой виде	—
1.2.	Дополнительные сведения о местоположении земельного участка	—
2.	Площадь земельного участка ± величина погрешности определения (вычисления) площади (Р ± ΔР), м²	1 100 ± 18,00, 68:20:2401005:58(1) 147,75 ± 4,25, 68:20:2401005:58(2) 81,97 ± 3,17, 68:20:2401005:58(3) 870,12 ± 10,32

1	2	3
3.	Формула, примененная для вычисления предельной погрешности определения площади земельного участка, с подставленными значениями и итоговые (вычисленные) значения	4,25 + 3,17 + 10,32 = 18
4.	Площадь земельного участка согласно сведениям Единого государственного реестра недвижимости (Ркад), м²	1 100,00
5.	Оценка расхождения Р и Ркад (Р - Ркад), м²	0
6.	Предельный минимальный и максимальный размеры земельного участка (Рмин и Рмакс), м²	Рмин = 300 Рмакс = 5 000
7.	Вид (виды) разрешенного использования	—
7.1.	Дополнительные сведения об использовании земельного участка	—
8.	Кадастровый или иной государственный учетный номер (инвентарный) здания, сооружения, объекта незавершенного строительства, расположенного на земельном участке	68:20:2401005:274 - многоквартирный дом
9.	Сведения о земельных участках (землях общего пользования, территории общего пользования), посредством которых обеспечивается доступ	—
10.	Иные сведения	ОКС 68:20:2401005:274 не уточняется на ЗУ 68:20:2401005:58, т.к. расположен в кадастровом квартале 68:20:3905001, который не является объектом выполнения комплексных кадастровых работ. Границы контуров уточняемого земельного участка 68:20:2401005:58 пересекают границы кадастрового квартала 68:20:2401005, но большей частью расположены в пределах данного квартала

4. Пояснения к сведениям об уточняемом земельном участке с кадастровым номером 68:20:2401005:58 :

1.	—

1. Сведения о характерных точках границ уточняемого земельного участка с кадастровым номером 68:20:2401005:81 :

Система координат МСК-68, зона 1 Зона № 1

Обозначение характерных точек границ	Координаты, м				Метод определения координат	Формулы, примененные для расчета средней квадратической погрешности определения координат характерных точек границ (Mt), с подставленными в такие формулы значениями и итоговые (вычисленные) значения Mt, м	Описание закрепления точки
	содержатся в Едином государственном реестре недвижимости		определены в результате выполнения комплексных кадастровых работ				
	X	Y	X	Y			

1	2	3	4	5	6	7	8
н4262У	—	—	439 954,87	1 234 836,99	Метод спутниковых геодезических измерений (определений)	√(0,08^2 + 0,06^2) = 0,10	—
н4263У	—	—	439 941,84	1 234 852,75			
н4264У	—	—	439 908,49	1 234 827,95			
н4265У	—	—	439 895,91	1 234 817,82			
н4266У	—	—	439 908,42	1 234 801,81			
н4267У	—	—	439 921,30	1 234 811,30			
н4262У	—	—	439 954,87	1 234 836,99			

2. Сведения о частях границ уточняемого земельного участка с кадастровым номером 68:20:2401005:81 :

Обозначение части границ		Горизонтальное проложение (S), м	Описание прохождения части границ	Сведения о согласовании местоположения границ (согласовано/спорное)
от т.	до т.			
1	2	3	4	5
н4262У	н4263У	20,45	—	согласовано
н4263У	н4264У	41,56		
н4264У	н4265У	16,15		
н4265У	н4266У	20,32		
н4266У	н4267У	16,00		
н4267У	н4262У	42,27		

3. Сведения о характеристиках уточняемого земельного участка с кадастровым номером 68:20:2401005:81 :

№ п/п	Наименование характеристики земельного участка	Значение характеристики
1	2	3
1.	Адрес земельного участка	—
1.1.	Сведения о местоположении земельного участка (при отсутствии адреса) в структурированном в соответствии с федеральной информационной адресной системой виде	—
1.2.	Дополнительные сведения о местоположении земельного участка	—

1	2	3
2.	Площадь земельного участка ± величина погрешности определения (вычисления) площади (Р ± ΔР), м²	1 200 ± 12,00
3.	Формула, примененная для вычисления предельной погрешности определения площади земельного участка, с подставленными значениями и итоговые (вычисленные) значения	3,5*0,10*√(1 200,00) = 12
4.	Площадь земельного участка согласно сведениям Единого государственного реестра недвижимости (Ркад), м²	1 200,00
5.	Оценка расхождения Р и Ркад (Р - Ркад), м²	0
6.	Предельный минимальный и максимальный размеры земельного участка (Рмин и Рмакс), м²	Рмин = 300 Рмакс = 5 000
7.	Вид (виды) разрешенного использования	—
7.1.	Дополнительные сведения об использовании земельного участка	—
8.	Кадастровый или иной государственный учетный номер (инвентарный) здания, сооружения, объекта незавершенного строительства, расположенного на земельном участке	68:20:2401005:282 - многоквартирный дом
9.	Сведения о земельных участках (землях общего пользования, территории общего пользования), посредством которых обеспечивается доступ	Земли общего пользования
10.	Иные сведения	—

4. Пояснения к сведениям об уточняемом земельном участке с кадастровым номером 68:20:2401005:81 :

1.	—

1. Сведения о характерных точках границ уточняемого земельного участка с кадастровым номером 68:20:2401005:82 :

Система координат МСК-68, зона 1 Зона № 1

Обозначение характерных точек границ	Координаты, м				Метод определения координат	Формулы, примененные для расчета средней квадратической погрешности определения координат характерных точек границ (Mt), с подставленными в такие формулы значениями и итоговые (вычисленные) значения Mt, м	Описание закрепления точки
	содержатся в Едином государственном реестре недвижимости		определены в результате выполнения комплексных кадастровых работ				
	X	Y	X	Y			
1	2	3	4	5	6	7	8

1	2	3	4	5	6	7	8
н4268У	—	—	439 970,15	1 234 816,05	Метод спутниковых геодезических измерений (определений)	√(0,08^2 + 0,06^2) = 0,10	—
н4262У	—	—	439 954,87	1 234 836,99			
н4267У	—	—	439 921,30	1 234 811,30			
н4266У	—	—	439 908,42	1 234 801,81			
н4269У	—	—	439 920,70	1 234 787,32			
н4268У	—	—	439 970,15	1 234 816,05			

2. Сведения о частях границ уточняемого земельного участка с кадастровым номером 68:20:2401005:82 :

Обозначение части границ		Горизонтальное проложение (S), м	Описание прохождения части границ	Сведения о согласовании местоположения границ (согласовано/спорное)
от т.	до т.			
1	2	3	4	5
н4268У	н4262У	25,92	—	согласовано
н4262У	н4267У	42,27		
н4267У	н4266У	16,00		
н4266У	н4269У	18,99		
н4269У	н4268У	57,19		

3. Сведения о характеристиках уточняемого земельного участка с кадастровым номером 68:20:2401005:82 :

№ п/п	Наименование характеристики земельного участка	Значение характеристики
1	2	3
1.	Адрес земельного участка	—
1.1.	Сведения о местоположении земельного участка (при отсутствии адреса) в структурированном в соответствии с федеральной информационной адресной системой виде	—
1.2.	Дополнительные сведения о местоположении земельного участка	—
2.	Площадь земельного участка ± величина погрешности определения (вычисления) площади (Р ± ΔР), м²	1 284 ± 13,00

1	2	3
3.	Формула, примененная для вычисления предельной погрешности определения площади земельного участка, с подставленными значениями и итоговые (вычисленные) значения	3,5*0,10*√(1 284,00) = 13
4.	Площадь земельного участка согласно сведениям Единого государственного реестра недвижимости (Ркад), м²	1 200,00
5.	Оценка расхождения Р и Ркад (Р - Ркад), м²	84
6.	Предельный минимальный и максимальный размеры земельного участка (Рмин и Рмакс), м²	Рмин = 300 Рмакс = 5 000
7.	Вид (виды) разрешенного использования	—
7.1.	Дополнительные сведения об использовании земельного участка	—
8.	Кадастровый или иной государственный учетный номер (инвентарный) здания, сооружения, объекта незавершенного строительства, расположенного на земельном участке	68:20:2401005:282 - многоквартирный дом
9.	Сведения о земельных участках (землях общего пользования, территории общего пользования), посредством которых обеспечивается доступ	Земли общего пользования
10.	Иные сведения	—

4. Пояснения к сведениям об уточняемом земельном участке с кадастровым номером 68:20:2401005:82 :

1.	—

1. Сведения о характерных точках границ уточняемого земельного участка с кадастровым номером 68:20:2401005:200 :

Система координат МСК-68, зона 1 Зона № 1

Обозначение характерных точек границ	Координаты, м				Метод определения координат	Формулы, примененные для расчета средней квадратической погрешности определения координат характерных точек границ (Mt), с подставленными в такие формулы значениями и итоговые (вычисленные) значения Mt, м	Описание закрепления точки
	содержатся в Едином государственном реестре недвижимости		определены в результате выполнения комплексных кадастровых работ				
	X	Y	X	Y			
1	2	3	4	5	6	7	8
н4220У	—	—	440 141,31	1 234 399,87	Метод спутниковых геодезических измерений (определений)	√(0,08^2 + 0,06^2) = 0,10	—

1	2	3	4	5	6	7	8
н187У	—	—	440 163,68	1 234 424,27	Метод спутниковых геодезических измерений (определений)	√(0,08^2 + 0,06^2) = 0,10	—
н4221У	—	—	440 130,97	1 234 453,51			
н185У	—	—	440 125,56	1 234 448,92			
н4222У	—	—	440 106,34	1 234 431,90			
н4220У	—	—	440 141,31	1 234 399,87			

2. Сведения о частях границ уточняемого земельного участка с кадастровым номером 68:20:2401005:200 :

Обозначение части границ		Горизонтальное проложение (S), м	Описание прохождения части границ	Сведения о согласовании местоположения границ (согласовано/спорное)
от т.	до т.			
1	2	3	4	5
н4220У	н187У	33,10	—	согласовано
н187У	н4221У	43,87		
н4221У	н185У	7,09		
н185У	н4222У	25,67		
н4222У	н4220У	47,42		

3. Сведения о характеристиках уточняемого земельного участка с кадастровым номером 68:20:2401005:200 :

№ п/п	Наименование характеристики земельного участка	Значение характеристики
1	2	3
1.	Адрес земельного участка	—
1.1.	Сведения о местоположении земельного участка (при отсутствии адреса) в структурированном в соответствии с федеральной информационной адресной системой виде	—
1.2.	Дополнительные сведения о местоположении земельного участка	—
2.	Площадь земельного участка ± величина погрешности определения (вычисления) площади (Р ± ΔР), м²	1 500 ± 14,00
3.	Формула, примененная для вычисления предельной погрешности определения площади земельного участка, с подставленными значениями и итоговые (вычисленные) значения	3,5*0,10*√(1 500,00) = 14

1	2	3
4.	Площадь земельного участка согласно сведениям Единого государственного реестра недвижимости (Ркад), м²	1 200,00
5.	Оценка расхождения Р и Ркад (Р - Ркад), м²	300
6.	Предельный минимальный и максимальный размеры земельного участка (Рмин и Рмакс), м²	Рмин = 300 Рмакс = 5 000
7.	Вид (виды) разрешенного использования	—
7.1.	Дополнительные сведения об использовании земельного участка	—
8.	Кадастровый или иной государственный учетный номер (инвентарный) здания, сооружения, объекта незавершенного строительства, расположенного на земельном участке	68:20:2401005:336
9.	Сведения о земельных участках (землях общего пользования, территории общего пользования), посредством которых обеспечивается доступ	Земли общего пользования
10.	Иные сведения	—
4. Пояснения к сведениям об уточняемом земельном участке с кадастровым номером 68:20:2401005:200 :		
1.	—	

Сведения об уточняемых земельных участках, необходимые для исправления реестровых ошибок в сведениях о местоположении их границ

1. Сведения о характерных точках границ уточняемого земельного участка с кадастровым номером 68:20:0000000:492 :

Система координат МСК-68, зона 1 Зона № 1

Обозначение характерных точек границ	Координаты, м				Метод определения координат	Формулы, примененные для расчета средней квадратической погрешности определения координат характерных точек границ (Mt), с подставленными в такие формулы значениями и итоговые (вычисленные) значения Mt, м	Описание закрепления точки
	содержатся в Едином государственном реестре недвижимости		определены в результате выполнения комплексных кадастровых работ				
	X	Y	X	Y			
1	2	3	4	5	6	7	8
1							
6324	72,87	209,55	—	—	Метод спутниковых геодезических измерений (определений)	0,10	—
6325	71,41	216,77	—	—			
6326	71,85	216,93	—	—			
6327	69,91	225,84	—	—			
6328	68,61	229,37	—	—			
6329	65,65	243,52	—	—			
6330	69,23	244,31	—	—			
6331	67,41	250,79	—	—			
6332	65,90	250,29	—	—			
6333	65,28	252,08	—	—			
6334	63,83	257,57	—	—			

1	2	3	4	5	6	7	8
6335	63,80	258,39	—	—	Метод спутниковых геодезических измерений (определений)	0,10	—
6336	46,51	252,38	—	—			
6337	58,40	206,93	—	—			
6338	72,87	209,55	—	—			
н2229У	—	—	439 999,12	1 234 666,19		√(0,08^2 + 0,06^2) = 0,10	
н2228У	—	—	439 996,91	1 234 673,22			
н2227У	—	—	439 997,33	1 234 673,43			
н2226У	—	—	439 994,47	1 234 682,09			
н2225У	—	—	439 992,81	1 234 685,46			
н2224У	—	—	439 988,39	1 234 699,23			
н2223У	—	—	439 991,87	1 234 700,38			
н2222У	—	—	439 989,39	1 234 706,64			
н2221У	—	—	439 987,94	1 234 705,98			
н2220У	—	—	439 987,13	1 234 707,70			
н2219У	—	—	439 985,12	1 234 713,01			
н2218У	—	—	439 985,01	1 234 713,82			
н2079У	—	—	439 968,17	1 234 705,49			

1	2	3	4	5	6	7	8
н2078У	—	—	439 984,61	1 234 661,85	Метод спутниковых геодезических измерений (определений)	√(0,08^2 + 0,06^2) = 0,10	—
6324	72,87	209,55	—	—		0,10	
2							
6339	68,11	266,81	—	—	Метод спутниковых геодезических измерений (определений)	0,10	—
6340	34,35	343,49	—	—			
6341	21,57	338,24	—	—			
6342	53,24	263,35	—	—			
6343	68,11	266,81	—	—			
н2246У	—	—	439 987,79	1 234 722,38		√(0,08^2 + 0,06^2) = 0,10	
н2245У	—	—	439 946,46	1 234 795,27			
н2095У	—	—	439 934,28	1 234 788,75			
н2094У	—	—	439 973,34	1 234 717,44			
6339	68,11	266,81	—	—		0,10	
3							
6344	523,43	498,76	—	—	Метод спутниковых геодезических измерений (определений)	0,10	—
6345	530,43	582,06	—	—			
6346	505,72	582,45	—	—			
773	500,00	500,00	—	—			

1	2	3	4	5	6	7	8
н6347У	—	—	439 778,37	1 234 899,95	Метод спутниковых геодезических измерений (определений)	√(0,08^2 + 0,06^2) = 0,10	—
н6348У	—	—	439 729,07	1 234 967,46			
н6349У	—	—	439 710,15	1 234 951,57			
н6350У	—	—	439 759,85	1 234 885,54			
6344	523,43	498,76	—	—		0,10	

2. Сведения о частях границ уточняемого земельного участка с кадастровым номером 68:20:0000000:492 :

Обозначение части границ		Горизонтальное проложение (S), м	Описание прохождения части границ	Сведения о согласовании местоположения границ (согласовано/спорное)
от т.	до т.			
1	2	3	4	5
1				
н2229У	н2228У	7,37	—	согласовано
н2228У	н2227У	0,47		
н2227У	н2226У	9,12		
н2226У	н2225У	3,76		
н2225У	н2224У	14,46		
н2224У	н2223У	3,67		
н2223У	н2222У	6,73		
н2222У	н2221У	1,59		
н2221У	н2220У	1,90		
н2220У	н2219У	5,68		
н2219У	н2218У	0,82		
н2218У	н2079У	18,79		
н2079У	н2078У	46,63		
н2078У	н2229У	15,15		
2				
н2246У	н2245У	83,79	—	согласовано
н2245У	н2095У	13,82		
н2095У	н2094У	81,31		
н2094У	н2246У	15,27		

1	2	3	4	5
3				
н6347У	н6348У	83,59	—	согласовано
н6348У	н6349У	24,71		
н6349У	н6350У	82,64		
н6350У	н6347У	23,47		

3. Сведения о характеристиках уточняемого земельного участка с кадастровым номером 68:20:0000000:492 :

№ п/п	Наименование характеристики	Значение характеристики
1	2	3
1.	Адрес земельного участка	—
1.1.	Сведения о местоположении земельного участка (при отсутствии адреса) в структурированном в соответствии с федеральной информационной адресной системой виде	—
1.2.	Дополнительные сведения о местоположении земельного участка	—
2.	Площадь земельного участка ± величина погрешности определения (вычисления) площади (Р ± ΔР), м²	4 009 ± 38,00, (1) 819,00 ± 10,00, (2) 1 190,00 ± 12,00, (3) 2 000,00 ± 16,00
3.	Формула, примененная для вычисления предельной погрешности определения площади земельного участка, с подставленными значениями и итоговые (вычисленные) значения	10,00 + 12,00 + 16,00 = 38
4.	Площадь земельного участка согласно сведениям Единого государственного реестра недвижимости (Ркад), м²	3 991,00
5.	Оценка расхождения Р и Ркад (Р - Ркад), м²	18
6.	Предельный минимальный и максимальный размеры земельного участка (Рмин и Рмакс), м²	Рмин = 300 Рмакс = 5 000
7.	Кадастровый или иной государственный учетный номер (инвентарный) здания, сооружения, объекта незавершенного строительства, расположенного на земельном участке	68:20:2401005:267 - многоквартирный дом
8.	Вид (виды) разрешенного использования	—
8.1.	Дополнительные сведения об использовании земельного участка	—
9.	Сведения о земельных участках (землях общего пользования, территории общего пользования), посредством которых обеспечивается доступ	—
10.	Иные сведения	—

4. Пояснения к сведениям об уточняемом земельном участке с кадастровым номером 68:20:0000000:492 :

1.	—

1. Сведения о характерных точках границ уточняемого земельного участка с кадастровым номером 68:20:2401005:4 :

Система координат МСК-68, зона 1 Зона № 1

Обозначение характерных точек границ	Координаты, м				Метод определения координат	Формулы, примененные для расчета средней квадратической погрешности определения координат характерных точек границ (Mt), с подставленными в такие формулы значениями и итоговые (вычисленные) значения Mt, м	Описание закрепления точки
	содержатся в Едином государственном реестре недвижимости		определены в результате выполнения комплексных кадастровых работ				
	X	Y	X	Y			
1	2	3	4	5	6	7	8
68:20:2401005:2							
225	69,76	53,94	—	—	Метод спутниковых геодезических измерений (определений)	0,10	—
226	38,24	36,40	—	—			
227	33,45	33,80	—	—			
228	26,02	29,81	—	—			
229	32,05	13,83	—	—			
230	46,68	21,59	—	—			
231	77,97	38,19	—	—			
н232У	—	—	439 911,11	1 234 894,44		√(0,08^2 + 0,06^2) = 0,10	
н233У	—	—	439 883,09	1 234 871,73			
н234У	—	—	439 878,82	1 234 868,35			
н235У	—	—	439 872,18	1 234 863,14			

1	2	3	4	5	6	7	8
н236У	—	—	439 880,88	1 234 848,43	Метод спутниковых геодезических измерений (определений)	√(0,08^2 + 0,06^2) = 0,10	—
н237У	—	—	439 888,08	1 234 853,65			
н238У	—	—	439 893,95	1 234 858,60			
н239У	—	—	439 904,58	1 234 866,59			
н240У	—	—	439 913,32	1 234 873,31			
н241У	—	—	439 921,91	1 234 880,34			
225	69,76	53,94	—	—		0,10	
68:20:2401005:3							
242	105,27	125,54	—	—	Метод спутниковых геодезических измерений (определений)	0,10	—
243	89,65	110,58	—	—			
244	100,00	100,00	—	—			
245	115,98	115,54	—	—			
н246У	—	—	439 961,96	1 235 021,56		√(0,08^2 + 0,06^2) = 0,10	
н247У	—	—	439 947,47	1 235 007,84			
н248У	—	—	439 957,13	1 234 996,56			
249	439 957,14	1 234 996,57	439 957,14	1 234 996,57		0,10	
н250У	—	—	439 971,31	1 235 010,65		√(0,08^2 + 0,06^2) = 0,10	
н251У	—	—	439 964,47	1 235 018,63			

1	2	3	4	5	6	7	8
242	105,27	125,54	—	—	Метод спутниковых геодезических измерений (определений)	0,10	—

2. Сведения о частях границ уточняемого земельного участка с кадастровым номером 68:20:2401005:4 :

Обозначение части границ		Горизонтальное проложение (S), м	Описание прохождения части границ	Сведения о согласовании местоположения границ (согласовано/спорное)
от т.	до т.			
1	2	3	4	5
68:20:2401005:2				
н232У	н233У	36,07	—	согласовано
н233У	н234У	5,45		
н234У	н235У	8,44		
н235У	н236У	17,09		
н236У	н237У	8,89		
н237У	н238У	7,68		
н238У	н239У	13,30		
н239У	н240У	11,02		
н240У	н241У	11,10		
н241У	н232У	17,76		
68:20:2401005:3				
н246У	н247У	19,95	—	согласовано
н247У	н248У	14,85		
н248У	249	0,01		
249	н250У	19,98		
н250У	н251У	10,51		
н251У	н246У	3,86		

3. Сведения о характеристиках уточняемого земельного участка с кадастровым номером 68:20:2401005:4 :

№ п/п	Наименование характеристики	Значение характеристики
1	2	3
1.	Адрес земельного участка	—
1.1.	Сведения о местоположении земельного участка (при отсутствии адреса) в структурированном в соответствии с федеральной информационной адресной системой виде	—
1.2.	Дополнительные сведения о местоположении земельного участка	—

1	2	3
2.	Площадь земельного участка ± величина погрешности определения (вычисления) площади (Р ± ΔР), м²	1 203 ± 16,00, 68:20:2401005:2 880,00 ± 10,00, 68:20:2401005:3 323,00 ± 6,00
3.	Формула, примененная для вычисления предельной погрешности определения площади земельного участка, с подставленными значениями и итоговые (вычисленные) значения	10,00 + 6,00 = 16
4.	Площадь земельного участка согласно сведениям Единого государственного реестра недвижимости (Ркад), м²	1 200,00
5.	Оценка расхождения Р и Ркад (Р - Ркад), м²	3
6.	Предельный минимальный и максимальный размеры земельного участка (Рмин и Рмакс), м²	Рмин = 300 Рмакс = 5 000
7.	Кадастровый или иной государственный учетный номер (инвентарный) здания, сооружения, объекта незавершенного строительства, расположенного на земельном участке	68:20:2401005:278 - многоквартирный дом
8.	Вид (виды) разрешенного использования	—
8.1.	Дополнительные сведения об использовании земельного участка	—
9.	Сведения о земельных участках (землях общего пользования, территории общего пользования), посредством которых обеспечивается доступ	—
10.	Иные сведения	Границы контуров уточняемого земельного участка 68:20:2401005:4 пересекают границы кадастрового квартала 68:20:2401005, но большей частью расположены в пределах данного квартала

4. Пояснения к сведениям об уточняемом земельном участке с кадастровым номером 68:20:2401005:4 :

1.	—

1. Сведения о характерных точках границ уточняемого земельного участка с кадастровым номером 68:20:2401005:7 :

Система координат МСК-68, зона 1 Зона № 1

Обозначение характерных точек границ	Координаты, м				Метод определения координат	Формулы, примененные для расчета средней квадратической погрешности определения координат характерных точек границ (Mt), с подставленными в такие формулы значениями и итоговые (вычисленные) значения Mt, м	Описание закрепления точки
	содержатся в Едином государственном реестре недвижимости		определены в результате выполнения комплексных кадастровых работ				
	X	Y	X	Y			

1	2	3	4	5	6	7	8
68:20:2401005:5							
252	81,20	128,53	—	—	Метод спутниковых геодезических измерений (определений)	0,10	—
253	71,35	123,41	—	—			
254	61,42	118,62	—	—			
255	49,38	112,97	—	—			
256	42,62	109,33	—	—			
257	54,46	88,36	—	—			
258	92,22	107,20	—	—			
н241У	—	—	439 921,91	1 234 880,34		√(0,08^2 + 0,06^2) = 0,10	
н240У	—	—	439 913,32	1 234 873,31			
н239У	—	—	439 904,58	1 234 866,59			
н238У	—	—	439 893,95	1 234 858,60			
н237У	—	—	439 888,08	1 234 853,65			
н259У	—	—	439 903,96	1 234 835,55			
н260У	—	—	439 937,06	1 234 861,71			
252	81,20	128,53	—	—		0,10	
68:20:2401005:6							
261	-60,09	271,99	—	—	Метод спутниковых геодезических измерений (определений)	0,10	—

1	2	3	4	5	6	7	8
262	6,07	206,35	—	—	Метод спутниковых геодезических измерений (определений)	0,10	—
263	12,38	210,41	—	—			
264	-57,74	279,23	—	—			
н265У	—	—	439 779,42	1 235 015,13		√(0,08^2 + 0,06^2) = 0,10	
н266У	—	—	439 833,13	1 234 942,62			
н267У	—	—	439 838,69	1 234 947,41			
н268У	—	—	439 783,20	1 235 022,49			
261	-60,09	271,99	—	—		0,10	

2. Сведения о частях границ уточняемого земельного участка с кадастровым номером 68:20:2401005:7 :

Обозначение части границ		Горизонтальное проложение (S), м	Описание прохождения части границ	Сведения о согласовании местоположения границ (согласовано/спорное)
от т.	до т.			
1	2	3	4	5
68:20:2401005:5				
н241У	н240У	11,10	—	согласовано
н240У	н239У	11,02		
н239У	н238У	13,30		
н238У	н237У	7,68		
н237У	н259У	24,08		
н259У	н260У	42,19		
н260У	н241У	24,01		
68:20:2401005:6				
н265У	н266У	90,24	—	согласовано
н266У	н267У	7,34		
н267У	н268У	93,36		
н268У	н265У	8,27		

3. Сведения о характеристиках уточняемого земельного участка с кадастровым номером 68:20:2401005:7 :		
№ п/п	Наименование характеристики	Значение характеристики
1	2	3
1.	Адрес земельного участка	—
1.1.	Сведения о местоположении земельного участка (при отсутствии адреса) в структурированном в соответствии с федеральной информационной адресной системой виде	—
1.2.	Дополнительные сведения о местоположении земельного участка	—
2.	Площадь земельного участка ± величина погрешности определения (вычисления) площади (Р ± ΔР), м²	1 700 ± 20,00, 68:20:2401005:5 1 024,00 ± 11,00, 68:20:2401005:6 676,00 ± 9,00
3.	Формула, примененная для вычисления предельной погрешности определения площади земельного участка, с подставленными значениями и итоговые (вычисленные) значения	11,00 + 9,00 = 20
4.	Площадь земельного участка согласно сведениям Единого государственного реестра недвижимости (Ркад), м²	1 700,00
5.	Оценка расхождения Р и Ркад (Р - Ркад), м²	0
6.	Предельный минимальный и максимальный размеры земельного участка (Рмин и Рмакс), м²	Рмин = 300 Рмакс = 5 000
7.	Кадастровый или иной государственный учетный номер (инвентарный) здания, сооружения, объекта незавершенного строительства, расположенного на земельном участке	68:20:2401005:278 - многоквартирный дом
8.	Вид (виды) разрешенного использования	—
8.1.	Дополнительные сведения об использовании земельного участка	—
9.	Сведения о земельных участках (землях общего пользования, территории общего пользования), посредством которых обеспечивается доступ	—
10.	Иные сведения	Границы контуров уточняемого земельного участка 68:20:2401005:7 пересекают границы кадастрового квартала 68:20:2401005, но большей частью расположены в пределах данного квартала
4. Пояснения к сведениям об уточняемом земельном участке с кадастровым номером 68:20:2401005:7 :		
1.	—	

1. Сведения о характерных точках границ уточняемого земельного участка с кадастровым номером 68:20:2401005:10 :

Система координат МСК-68, зона 1 Зона № 1

Обозначение характерных точек границ	Координаты, м				Метод определения координат	Формулы, примененные для расчета средней квадратической погрешности определения координат характерных точек границ (Mt), с подставленными в такие формулы значениями и итоговые (вычисленные) значения Mt, м	Описание закрепления точки
	содержатся в Едином государственном реестре недвижимости		определены в результате выполнения комплексных кадастровых работ				
	X	Y	X	Y			
1	2	3	4	5	6	7	8
68:20:2401005:8							
67	530,79	493,66	—	—	Метод спутниковых геодезических измерений (определений)	0,10	—
68	524,27	513,73	—	—			
69	518,44	531,35	—	—			
70	502,04	525,35	—	—			
71	503,49	518,72	—	—			
72	505,99	512,01	—	—			
73	512,72	493,05	—	—			
74	514,52	487,58	—	—			
75	515,82	483,91	—	—			
76	532,39	489,55	—	—			
н77У	—	—	440 053,15	1 234 615,05		√(0,08^2 + 0,06^2) = 0,10	
н78У	—	—	440 047,30	1 234 635,33			

1	2	3	4	5	6	7	8
н79У	—	—	440 042,27	1 234 653,19	Метод спутниковых геодезических измерений (определений)	√(0,08^2 + 0,06^2) = 0,10	—
н80У	—	—	440 025,65	1 234 647,83			
н81У	—	—	440 026,84	1 234 641,15			
н82У	—	—	440 029,08	1 234 634,35			
н83У	—	—	440 035,07	1 234 615,14			
н84У	—	—	440 036,65	1 234 609,61			
н85У	—	—	440 037,81	1 234 605,89			
н86У	—	—	440 054,59	1 234 610,88			
67	530,79	493,66	—	—		0,10	
68:20:2401005:9							
87	564,75	473,56	—	—	Метод спутниковых геодезических измерений (определений)	0,10	—
88	553,99	494,34	—	—			
89	536,67	487,85	—	—			
90	547,75	467,22	—	—			
91	559,56	445,22	—	—			
92	575,95	451,93	—	—			
н93У	—	—	440 085,20	1 234 594,68		√(0,08^2 + 0,06^2) = 0,10	
н94У	—	—	440 075,36	1 234 615,90			

1	2	3	4	5	6	7	8
н95У	—	—	440 058,44	1 234 609,04	Метод спутниковых геодезических измерений (определений)	√(0,08^2 + 0,06^2) = 0,10	—
н96У	—	—	440 068,50	1 234 587,89			
н97У	—	—	440 079,22	1 234 565,34			
н98У	—	—	440 095,47	1 234 572,58			
87	564,75	473,56	—	—		0,10	

2. Сведения о частях границ уточняемого земельного участка с кадастровым номером 68:20:2401005:10 :

Обозначение части границ		Горизонтальное проложение (S), м	Описание прохождения части границ	Сведения о согласовании местоположения границ (согласовано/спорное)
от т.	до т.			
1	2	3	4	5
68:20:2401005:8				
н77У	н78У	21,11	—	согласовано
н78У	н79У	18,55		
н79У	н80У	17,46		
н80У	н81У	6,79		
н81У	н82У	7,16		
н82У	н83У	20,12		
н83У	н84У	5,75		
н84У	н85У	3,90		
н85У	н86У	17,51		
н86У	н77У	4,41		
68:20:2401005:9				
н93У	н94У	23,39	—	согласовано
н94У	н95У	18,26		
н95У	н96У	23,42		
н96У	н97У	24,97		
н97У	н98У	17,79		
н98У	н93У	24,37		

3. Сведения о характеристиках уточняемого земельного участка с кадастровым номером 68:20:2401005:10 :

№ п/п	Наименование характеристики	Значение характеристики

1	2	3
1.	Адрес земельного участка	—
1.1.	Сведения о местоположении земельного участка (при отсутствии адреса) в структурированном в соответствии с федеральной информационной адресной системой виде	—
1.2.	Дополнительные сведения о местоположении земельного участка	—
2.	Площадь земельного участка ± величина погрешности определения (вычисления) площади (Р ± ΔР), м²	1 638 ± 20,00, 68:20:2401005:8 773,00 ± 10,00, 68:20:2401005:9 865,00 ± 10,00
3.	Формула, примененная для вычисления предельной погрешности определения площади земельного участка, с подставленными значениями и итоговые (вычисленные) значения	10,00 + 10,00 = 20
4.	Площадь земельного участка согласно сведениям Единого государственного реестра недвижимости (Ркад), м²	1 640,00
5.	Оценка расхождения Р и Ркад (Р - Ркад), м²	2
6.	Предельный минимальный и максимальный размеры земельного участка (Рмин и Рмакс), м²	Рмин = 300 Рмакс = 5 000
7.	Кадастровый или иной государственный учетный номер (инвентарный) здания, сооружения, объекта незавершенного строительства, расположенного на земельном участке	68:20:2401005:254 - многоквартирный дом
8.	Вид (виды) разрешенного использования	—
8.1.	Дополнительные сведения об использовании земельного участка	—
9.	Сведения о земельных участках (землях общего пользования, территории общего пользования), посредством которых обеспечивается доступ	—
10.	Иные сведения	—
4. Пояснения к сведениям об уточняемом земельном участке с кадастровым номером		68:20:2401005:10 :
1.	—	

1. Сведения о характерных точках границ уточняемого земельного участка с кадастровым номером 68:20:2401005:13 :

Система координат МСК-68, зона 1 Зона № 1

Обозначение характерных точек границ	Координаты, м				Метод определения координат	Формулы, примененные для расчета средней квадратической погрешности определения координат характерных точек границ (Mt), с подставленными в такие формулы значениями и итоговые (вычисленные) значения Mt, м	Описание закрепления точки
	содержатся в Едином государственном реестре недвижимости		определены в результате выполнения комплексных кадастровых работ				
	X	Y	X	Y			
1	2	3	4	5	6	7	8
68:20:2401005:11							
70	502,04	525,35	—	—	Метод спутниковых геодезических измерений (определений)	0,10	—
99	484,95	519,07	—	—			
100	496,95	481,17	—	—			
101	498,47	476,82	—	—			
75	515,82	483,91	—	—			
74	514,52	487,58	—	—			
73	512,72	493,05	—	—			
72	505,99	512,01	—	—			
71	503,49	518,72	—	—			
н80У	—	—	440 025,65	1 234 647,83		√(0,08^2 + 0,06^2) = 0,10	
н102У	—	—	440 008,33	1 234 642,22			
н103У	—	—	440 018,85	1 234 603,88			

1	2	3	4	5	6	7	8
н104У	—	—	440 020,20	1 234 599,48	Метод спутниковых геодезических измерений (определений)	√(0,08^2 + 0,06^2) = 0,10	—
н85У	—	—	440 037,81	1 234 605,89			
н84У	—	—	440 036,65	1 234 609,61			
н83У	—	—	440 035,07	1 234 615,14			
н82У	—	—	440 029,08	1 234 634,35			
н81У	—	—	440 026,84	1 234 641,15			
70	502,04	525,35	—	—		0,10	
68:20:2401005:12							
105	521,87	480,71	—	—	Метод спутниковых геодезических измерений (определений)	0,10	—
106	545,17	433,96	—	—			
107	561,25	441,96	—	—			
91	559,56	445,22	—	—			
90	547,75	467,22	—	—			
89	536,67	487,85	—	—			
108	—	—	440 043,31	1 234 602,63		√(0,08^2 + 0,06^2) = 0,10	
109	—	—	440 064,30	1 234 554,80			
н110У	—	—	440 080,75	1 234 562,00			
н111У	—	—	440 079,22	1 234 565,34			

1	2	3	4	5	6	7	8
н112У	—	—	440 068,50	1 234 587,89	Метод спутниковых геодезических измерений (определений)	√(0,08^2 + 0,06^2) = 0,10	—
н113У	—	—	440 058,44	1 234 609,04			
105	521,87	480,71	—	—		0,10	

2. Сведения о частях границ уточняемого земельного участка с кадастровым номером 68:20:2401005:13 :

Обозначение части границ		Горизонтальное проложение (S), м	Описание прохождения части границ	Сведения о согласовании местоположения границ (согласовано/спорное)
от т.	до т.			
1	2	3	4	5
68:20:2401005:11				
н80У	н102У	18,21	—	согласовано
н102У	н103У	39,76		
н103У	н104У	4,60		
н104У	н85У	18,74		
н85У	н84У	3,90		
н84У	н83У	5,75		
н83У	н82У	20,12		
н82У	н81У	7,16		
н81У	н80У	6,79		
68:20:2401005:12				
108	109	52,23	—	согласовано
109	н110У	17,96		
н110У	н111У	3,67		
н111У	н112У	24,97		
н112У	н113У	23,42		
н113У	108	16,43		

3. Сведения о характеристиках уточняемого земельного участка с кадастровым номером 68:20:2401005:13 :

№ п/п	Наименование характеристики	Значение характеристики
1	2	3

1	2	3
1.	Адрес земельного участка	—
1.1.	Сведения о местоположении земельного участка (при отсутствии адреса) в структурированном в соответствии с федеральной информационной адресной системой виде	—
1.2.	Дополнительные сведения о местоположении земельного участка	—
2.	Площадь земельного участка ± величина погрешности определения (вычисления) площади (Р ± ΔР), м²	1 700 ± 20,00, 68:20:2401005:11 802,00 ± 10,00, 68:20:2401005:12 898,00 ± 10,00
3.	Формула, примененная для вычисления предельной погрешности определения площади земельного участка, с подставленными значениями и итоговые (вычисленные) значения	10,00 + 10,00 = 20
4.	Площадь земельного участка согласно сведениям Единого государственного реестра недвижимости (Ркад), м²	1 700,00
5.	Оценка расхождения Р и Ркад (Р - Ркад), м²	0
6.	Предельный минимальный и максимальный размеры земельного участка (Рмин и Рмакс), м²	Рмин = 300 Рмакс = 5 000
7.	Кадастровый или иной государственный учетный номер (инвентарный) здания, сооружения, объекта незавершенного строительства, расположенного на земельном участке	68:20:2401005:254 - многоквартирный дом
8.	Вид (виды) разрешенного использования	—
8.1.	Дополнительные сведения об использовании земельного участка	—
9.	Сведения о земельных участках (землях общего пользования, территории общего пользования), посредством которых обеспечивается доступ	—
10.	Иные сведения	—
4. Пояснения к сведениям об уточняемом земельном участке с кадастровым номером		68:20:2401005:13 :
1.	—	

1. Сведения о характерных точках границ уточняемого земельного участка с кадастровым номером 68:20:2401005:14 :

Система координат МСК-68, зона 1 Зона № 1

Обозначение характерных точек границ	Координаты, м				Метод определения координат	Формулы, примененные для расчета средней квадратической погрешности определения координат характерных точек границ (Mt), с подставленными в такие формулы значениями и итоговые (вычисленные) значения Mt, м	Описание закрепления точки
	содержатся в Едином государственном реестре недвижимости		определены в результате выполнения комплексных кадастровых работ				
	X	Y	X	Y			
1	2	3	4	5	6	7	8
1308	84,15	94,91	—	—	Метод спутниковых геодезических измерений (определений)	0,10	—
1309	95,68	101,77	—	—			
1310	98,56	104,28	—	—			
1311	105,81	111,74	—	—			
1312	96,31	135,57	—	—			
1313	93,50	145,70	—	—			
1314	73,79	143,26	—	—			
1315	76,80	123,45	—	—			
1316	—	—	440 097,48	1 234 455,49			
1317	—	—	440 108,05	1 234 463,76			
1318	—	—	440 110,58	1 234 466,62			
н1319У	—	—	440 116,98	1 234 475,80		√(0,08^2 + 0,06^2) = 0,10	

1	2	3	4	5	6	7	8
н1320У	—	—	440 103,03	1 234 497,32	Метод спутниковых геодезических измерений (определений)	√(0,08^2 + 0,06^2) = 0,10	—
н1321У	—	—	440 098,30	1 234 506,71			
н1322У	—	—	440 081,05	1 234 502,13			
н1323У	—	—	440 086,56	1 234 482,86			
1308	84,15	94,91	—	—		0,10	

2. Сведения о частях границ уточняемого земельного участка с кадастровым номером 68:20:2401005:14 :

Обозначение части границ		Горизонтальное проложение (S), м	Описание прохождения части границ	Сведения о согласовании местоположения границ (согласовано/спорное)
от т.	до т.			
1	2	3	4	5
1316	1317	13,42	—	согласовано
1317	1318	3,82		
1318	н1319У	11,19		
н1319У	н1320У	25,65		
н1320У	н1321У	10,51		
н1321У	н1322У	17,85		
н1322У	н1323У	20,04		
н1323У	1316	29,47		

3. Сведения о характеристиках уточняемого земельного участка с кадастровым номером 68:20:2401005:14 :

№ п/п	Наименование характеристики	Значение характеристики
1	2	3
1.	Адрес земельного участка	—
1.1.	Сведения о местоположении земельного участка (при отсутствии адреса) в структурированном в соответствии с федеральной информационной адресной системой виде	—
1.2.	Дополнительные сведения о местоположении земельного участка	—
2.	Площадь земельного участка ± величина погрешности определения (вычисления) площади (Р ± ΔР), м²	975 ± 11,00

1	2	3
3.	Формула, примененная для вычисления предельной погрешности определения площади земельного участка, с подставленными значениями и итоговые (вычисленные) значения	3,5*0,10*√(975,00) = 11
4.	Площадь земельного участка согласно сведениям Единого государственного реестра недвижимости (Ркад), м²	1 000,00
5.	Оценка расхождения Р и Ркад (Р - Ркад), м²	25
6.	Предельный минимальный и максимальный размеры земельного участка (Рмин и Рмакс), м²	Рмин = 300 Рмакс = 5 000
7.	Кадастровый или иной государственный учетный номер (инвентарный) здания, сооружения, объекта незавершенного строительства, расположенного на земельном участке	68:20:2401001:236
8.	Вид (виды) разрешенного использования	—
8.1.	Дополнительные сведения об использовании земельного участка	—
9.	Сведения о земельных участках (землях общего пользования, территории общего пользования), посредством которых обеспечивается доступ	Земли общего пользования
10.	Иные сведения	—

4. Пояснения к сведениям об уточняемом земельном участке с кадастровым номером 68:20:2401005:14 :

1.	—

1. Сведения о характерных точках границ уточняемого земельного участка с кадастровым номером 68:20:2401005:20 :

Система координат МСК-68, зона 1 Зона № 1

Обозначение характерных точек границ	Координаты, м				Метод определения координат	Формулы, примененные для расчета средней квадратической погрешности определения координат характерных точек границ (Mt), с подставленными в такие формулы значениями и итоговые (вычисленные) значения Mt, м	Описание закрепления точки
	содержатся в Едином государственном реестре недвижимости		определены в результате выполнения комплексных кадастровых работ				
	X	Y	X	Y			
1	2	3	4	5	6	7	8
68:20:2401005:18							
135	115,69	197,47	—	—	Метод спутниковых геодезических измерений (определений)	0,10	—

1	2	3	4	5	6	7	8
136	98,69	194,89	—	—	Метод спутниковых геодезических измерений (определений)	0,10	—
137	100,79	176,45	—	—			
138	103,30	155,50	—	—			
139	121,45	157,44	—	—			
140	121,24	158,97	—	—			
141	120,68	163,03	—	—			
142	117,61	183,30	—	—			
143	116,71	190,70	—	—			
144	—	—	440 058,63	1 234 658,47		√(0,08^2 + 0,06^2) = 0,10	
н145У	—	—	440 042,27	1 234 653,19			
н146У	—	—	440 047,30	1 234 635,33			
н147У	—	—	440 053,15	1 234 615,05			
148	—	—	440 070,75	1 234 619,88			
149	—	—	440 070,30	1 234 621,36			
150	—	—	440 069,09	1 234 625,28			
151	—	—	440 062,80	1 234 644,79			
152	—	—	440 060,72	1 234 651,95			

1	2	3	4	5	6	7	8
135	115,69	197,47	—	—	Метод спутниковых геодезических измерений (определений)	0,10	—
68:20:2401005:19							
153	140,78	154,98	—	—	Метод спутниковых геодезических измерений (определений)	0,10	—
154	125,36	152,77	—	—			
155	131,66	130,24	—	—			
156	138,25	106,78	—	—			
157	146,16	78,62	—	—			
158	161,34	82,41	—	—			
159	154,61	106,62	—	—			
н160У	—	—	440 090,22	1 234 620,56		√(0,08^2 + 0,06^2) = 0,10	
н94У	—	—	440 075,36	1 234 615,90			
н93У	—	—	440 085,20	1 234 594,68			
н98У	—	—	440 095,47	1 234 572,58			
н161У	—	—	440 107,80	1 234 546,06			
н162У	—	—	440 122,18	1 234 552,24			
н163У	—	—	440 111,64	1 234 575,06			
153	140,78	154,98	—	—		0,10	

2. Сведения о частях границ уточняемого земельного участка с кадастровым номером 68:20:2401005:20 :

Обозначение части границ		Горизонтальное проложение (S), м	Описание прохождения части границ	Сведения о согласовании местоположения границ (согласовано/спорное)
от т.	до т.			
1	2	3	4	5
68:20:2401005:18				
144	н145У	17,19	—	согласовано
н145У	н146У	18,55		
н146У	н147У	21,11		
н147У	148	18,25		
148	149	1,55		
149	150	4,10		
150	151	20,50		
151	152	7,46		
152	144	6,85		
68:20:2401005:19				
н160У	н94У	15,57	—	согласовано
н94У	н93У	23,39		
н93У	н98У	24,37		
н98У	н161У	29,25		
н161У	н162У	15,65		
н162У	н163У	25,14		
н163У	н160У	50,29		

3. Сведения о характеристиках уточняемого земельного участка с кадастровым номером 68:20:2401005:20 :

№ п/п	Наименование характеристики	Значение характеристики
1	2	3
1.	Адрес земельного участка	—
1.1.	Сведения о местоположении земельного участка (при отсутствии адреса) в структурированном в соответствии с федеральной информационной адресной системой виде	—
1.2.	Дополнительные сведения о местоположении земельного участка	—
2.	Площадь земельного участка ± величина погрешности определения (вычисления) площади (Р ± ΔР), м²	1 900 ± 21,00, 68:20:2401005:18 710,00 ± 9,00, 68:20:2401005:19 1 190,00 ± 12,00

1	2	3
3.	Формула, примененная для вычисления предельной погрешности определения площади земельного участка, с подставленными значениями и итоговые (вычисленные) значения	9,00 + 12,00 = 21
4.	Площадь земельного участка согласно сведениям Единого государственного реестра недвижимости (Ркад), м²	1 900,00
5.	Оценка расхождения Р и Ркад (Р - Ркад), м²	0
6.	Предельный минимальный и максимальный размеры земельного участка (Рмин и Рмакс), м²	Рмин = 300 Рмакс = 5 000
7.	Кадастровый или иной государственный учетный номер (инвентарный) здания, сооружения, объекта незавершенного строительства, расположенного на земельном участке	68:20:2401005:268 - многоквартирный дом
8.	Вид (виды) разрешенного использования	—
8.1.	Дополнительные сведения об использовании земельного участка	—
9.	Сведения о земельных участках (землях общего пользования, территории общего пользования), посредством которых обеспечивается доступ	—
10.	Иные сведения	—

4. Пояснения к сведениям об уточняемом земельном участке с кадастровым номером 68:20:2401005:20 :

1.	—

1. Сведения о характерных точках границ уточняемого земельного участка с кадастровым номером 68:20:2401005:21 :

Система координат МСК-68, зона 1 Зона № 1

Обозначение характерных точек границ	Координаты, м				Метод определения координат	Формулы, примененные для расчета средней квадратической погрешности определения координат характерных точек границ (Mt), с подставленными в такие формулы значениями и итоговые (вычисленные) значения Mt, м	Описание закрепления точки
	содержатся в Едином государственном реестре недвижимости		определены в результате выполнения комплексных кадастровых работ				
	X	Y	X	Y			
1	2	3	4	5	6	7	8
1943	75,98	97,43	—	—	Метод спутниковых геодезических измерений (определений)	0,10	—

1	2	3	4	5	6	7	8
1944	68,21	96,75	—	—	Метод спутниковых геодезических измерений (определений)	0,10	—
1945	60,16	95,83	—	—			
1946	60,42	93,46	—	—			
1947	39,02	91,03	—	—			
1948	40,21	87,03	—	—			
1949	58,40	89,07	—	—			
1950	58,33	89,73	—	—			
1951	60,81	90,01	—	—			
1952	61,06	87,83	—	—			
1953	61,88	80,54	—	—			
1954	68,09	81,24	—	—			
1955	69,02	73,05	—	—			
1956	69,22	71,42	—	—			
1957	106,88	76,28	—	—			
1958	103,69	102,87	—	—			
н1959У	—	—	439 873,48	1 234 687,20		$\sqrt{(0,08^2 + 0,06^2)} = 0,10$	
н1960У	—	—	439 865,99	1 234 685,02			

1	2	3	4	5	6	7	8
н1961У	—	—	439 858,27	1 234 682,55	Метод спутниковых геодезических измерений (определений)	√(0,08^2 + 0,06^2) = 0,10	—
н1962У	—	—	439 858,99	1 234 680,27			
н1963У	—	—	439 838,48	1 234 673,71			
н1964У	—	—	439 840,43	1 234 670,02			
н1965У	—	—	439 857,87	1 234 675,57			
н1966У	—	—	439 857,67	1 234 676,21			
н1967У	—	—	439 860,05	1 234 676,96			
н1968У	—	—	439 860,72	1 234 674,88			
н1969У	—	—	439 862,95	1 234 667,89			
н1970У	—	—	439 868,90	1 234 669,78			
н1971У	—	—	439 871,41	1 234 661,93			
н1972У	—	—	439 871,92	1 234 660,37			
н1973У	—	—	439 907,91	1 234 672,49			
н1974У	—	—	439 899,59	1 234 697,95			
1943	75,98	97,43	—	—		0,10	

2. Сведения о частях границ уточняемого земельного участка с кадастровым номером 68:20:2401005:21 :

Обозначение части границ		Горизонтальное проложение (S), м	Описание прохождения части границ	Сведения о согласовании местоположения границ (согласовано/спорное)
от т.	до т.			
1	2	3	4	5
н1959У	н1960У	7,80	—	согласовано

1	2	3	4	5
н1960У	н1961У	8,11	—	согласовано
н1961У	н1962У	2,39		
н1962У	н1963У	21,53		
н1963У	н1964У	4,17		
н1964У	н1965У	18,30		
н1965У	н1966У	0,67		
н1966У	н1967У	2,50		
н1967У	н1968У	2,19		
н1968У	н1969У	7,34		
н1969У	н1970У	6,24		
н1970У	н1971У	8,24		
н1971У	н1972У	1,64		
н1972У	н1973У	37,98		
н1973У	н1974У	26,78		
н1974У	н1959У	28,24		

3. Сведения о характеристиках уточняемого земельного участка с кадастровым номером 68:20:2401005:21 :

№ п/п	Наименование характеристики	Значение характеристики
1	2	3
1.	Адрес земельного участка	—
1.1.	Сведения о местоположении земельного участка (при отсутствии адреса) в структурированном в соответствии с федеральной информационной адресной системой виде	—
1.2.	Дополнительные сведения о местоположении земельного участка	—
2.	Площадь земельного участка ± величина погрешности определения (вычисления) площади (Р ± ΔР), м²	1 155 ± 12,00
3.	Формула, примененная для вычисления предельной погрешности определения площади земельного участка, с подставленными значениями и итоговые (вычисленные) значения	3,5*0,10*√(1 155,00) = 12
4.	Площадь земельного участка согласно сведениям Единого государственного реестра недвижимости (Ркад), м²	1 155,00
5.	Оценка расхождения Р и Ркад (Р - Ркад), м²	0

1	2	3
6.	Предельный минимальный и максимальный размеры земельного участка (Рмин и Рмакс), м²	Рмин = 300 Рмакс = 5 000
7.	Кадастровый или иной государственный учетный номер (инвентарный) здания, сооружения, объекта незавершенного строительства, расположенного на земельном участке	68:20:2401005:260 - многоквартирный дом
8.	Вид (виды) разрешенного использования	—
8.1.	Дополнительные сведения об использовании земельного участка	—
9.	Сведения о земельных участках (землях общего пользования, территории общего пользования), посредством которых обеспечивается доступ	Земли общего пользования
10.	Иные сведения	—

4. Пояснения к сведениям об уточняемом земельном участке с кадастровым номером 68:20:2401005:21 :

1.	—

1. Сведения о характерных точках границ уточняемого земельного участка с кадастровым номером 68:20:2401005:24 :

Система координат МСК-68, зона 1 Зона № 1

Обозначение характерных точек границ	Координаты, м				Метод определения координат	Формулы, примененные для расчета средней квадратической погрешности определения координат характерных точек границ (Mt), с подставленными в такие формулы значениями и итоговые (вычисленные) значения Mt, м	Описание закрепления точки
	содержатся в Едином государственном реестре недвижимости		определены в результате выполнения комплексных кадастровых работ				
	X	Y	X	Y			
1	2	3	4	5	6	7	8
68:20:2401005:22							
201	247,69	319,79	—	—	Метод спутниковых геодезических измерений (определений)	0,10	—
202	268,13	282,21	—	—			
203	275,40	269,49	—	—			
204	290,23	278,50	—	—			

1	2	3	4	5	6	7	8
205	282,37	291,91	—	—	Метод спутниковых геодезических измерений (определений)	0,10	—
206	268,70	317,38	—	—			
207	262,26	328,73	—	—			
208	253,76	323,54	—	—			
н209У	—	—	439 799,24	1 234 829,00		√(0,08^2 + 0,06^2) = 0,10	
н210У	—	—	439 824,70	1 234 794,63			
н211У	—	—	439 833,67	1 234 783,04			
н212У	—	—	439 847,10	1 234 794,02			
н213У	—	—	439 837,46	1 234 806,21			
н214У	—	—	439 820,38	1 234 829,54			
н215У	—	—	439 812,43	1 234 839,88			
н216У	—	—	439 804,73	1 234 833,56			
201	247,69	319,79	—	—		0,10	
68:20:2401005:23							
217	184,00	399,41	—	—	Метод спутниковых геодезических измерений (определений)	0,10	—
218	168,97	389,65	—	—			
219	218,64	302,28	—	—			
220	232,23	311,00	—	—			

1	2	3	4	5	6	7	8
н221У	—	—	439 725,11	1 234 899,01	Метод спутниковых геодезических измерений (определений)	√(0,08^2 + 0,06^2) = 0,10	—
н222У	—	—	439 711,58	1 234 887,25			
н223У	—	—	439 772,90	1 234 807,63			
н224У	—	—	439 785,15	1 234 818,15			
217	184,00	399,41	—	—		0,10	

2. Сведения о частях границ уточняемого земельного участка с кадастровым номером 68:20:2401005:24 :

Обозначение части границ		Горизонтальное проложение (S), м	Описание прохождения части границ	Сведения о согласовании местоположения границ (согласовано/спорное)
от т.	до т.			
1	2	3	4	5
68:20:2401005:22				
н209У	н210У	42,77	—	согласовано
н210У	н211У	14,66		
н211У	н212У	17,35		
н212У	н213У	15,54		
н213У	н214У	28,91		
н214У	н215У	13,04		
н215У	н216У	9,96		
н216У	н209У	7,14		
68:20:2401005:23				
н221У	н222У	17,93	—	согласовано
н222У	н223У	100,50		
н223У	н224У	16,15		
н224У	н221У	100,71		

3. Сведения о характеристиках уточняемого земельного участка с кадастровым номером 68:20:2401005:24 :

№ п/п	Наименование характеристики	Значение характеристики
1	2	3

1	2	3
1.	Адрес земельного участка	—
1.1.	Сведения о местоположении земельного участка (при отсутствии адреса) в структурированном в соответствии с федеральной информационной адресной системой виде	—
1.2.	Дополнительные сведения о местоположении земельного участка	—
2.	Площадь земельного участка ± величина погрешности определения (вычисления) площади (Р ± ΔР), м²	2 700 ± 25,00, 68:20:2401005:22 990,00 ± 11,00, 68:20:2401005:23 1 710,00 ± 14,00
3.	Формула, примененная для вычисления предельной погрешности определения площади земельного участка, с подставленными значениями и итоговые (вычисленные) значения	11,00 + 14,00 = 25
4.	Площадь земельного участка согласно сведениям Единого государственного реестра недвижимости (Ркад), м²	2 700,00
5.	Оценка расхождения Р и Ркад (Р - Ркад), м²	0
6.	Предельный минимальный и максимальный размеры земельного участка (Рмин и Рмакс), м²	Рмин = 300 Рмакс = 5 000
7.	Кадастровый или иной государственный учетный номер (инвентарный) здания, сооружения, объекта незавершенного строительства, расположенного на земельном участке	68:20:2401005:280 - многоквартирный дом
8.	Вид (виды) разрешенного использования	—
8.1.	Дополнительные сведения об использовании земельного участка	—
9.	Сведения о земельных участках (землях общего пользования, территории общего пользования), посредством которых обеспечивается доступ	—
10.	Иные сведения	—
4. Пояснения к сведениям об уточняемом земельном участке с кадастровым номером		68:20:2401005:24 :
1.	—	

1. Сведения о характерных точках границ уточняемого земельного участка с кадастровым номером 68:20:2401005:25 :

Система координат МСК-68, зона 1 Зона № 1

Обозначение характерных точек границ	Координаты, м				Метод определения координат	Формулы, примененные для расчета средней квадратической погрешности определения координат характерных точек границ (Mt), с подставленными в такие формулы значениями и итоговые (вычисленные) значения Mt, м	Описание закрепления точки
	содержатся в Едином государственном реестре недвижимости		определены в результате выполнения комплексных кадастровых работ				
	X	Y	X	Y			
1	2	3	4	5	6	7	8
208	253,76	323,54	—	—	Метод спутниковых геодезических измерений (определений)	0,10	—
207	262,26	328,73	—	—			
206	268,70	317,38	—	—			
205	282,37	291,91	—	—			
204	290,23	278,50	—	—			
2099	299,79	284,19	—	—			
2100	298,59	286,17	—	—			
2101	301,33	287,69	—	—			
2102	286,31	316,44	—	—			
2103	280,64	322,54	—	—			
2104	276,63	329,18	—	—			
2105	273,40	334,76	—	—			

1	2	3	4	5	6	7	8
2106	266,35	335,50	—	—	Метод спутниковых геодезических измерений (определений)	0,10	—
2107	243,43	376,52	—	—			
2108	227,99	366,93	—	—			
н2109У	—	—	439 804,73	1 234 833,56		√(0,08^2 + 0,06^2) = 0,10	
н2110У	—	—	439 812,43	1 234 839,88			
н2111У	—	—	439 820,38	1 234 829,54			
н2112У	—	—	439 837,46	1 234 806,21			
н2113У	—	—	439 847,10	1 234 794,02			
н2114У	—	—	439 855,78	1 234 800,99			
н2115У	—	—	439 854,32	1 234 802,78			
н2116У	—	—	439 856,82	1 234 804,67			
н2117У	—	—	439 837,95	1 234 831,05			
н2118У	—	—	439 831,49	1 234 836,30			
н2119У	—	—	439 826,60	1 234 842,32			
н2120У	—	—	439 822,62	1 234 847,40			
н2121У	—	—	439 815,54	1 234 847,15			
н2122У	—	—	439 787,14	1 234 884,59			

1	2	3	4	5	6	7	8
н2123У	—	—	439 773,18	1 234 872,95	Метод спутниковых геодезических измерений (определений)	√(0,08^2 + 0,06^2) = 0,10	—
208	253,76	323,54	—	—		0,10	

2. Сведения о частях границ уточняемого земельного участка с кадастровым номером 68:20:2401005:25 :

Обозначение части границ		Горизонтальное проложение (S), м	Описание прохождения части границ	Сведения о согласовании местоположения границ (согласовано/спорное)
от т.	до т.			
1	2	3	4	5
н2109У	н2110У	9,96	—	согласовано
н2110У	н2111У	13,04		
н2111У	н2112У	28,91		
н2112У	н2113У	15,54		
н2113У	н2114У	11,13		
н2114У	н2115У	2,31		
н2115У	н2116У	3,13		
н2116У	н2117У	32,43		
н2117У	н2118У	8,32		
н2118У	н2119У	7,76		
н2119У	н2120У	6,45		
н2120У	н2121У	7,08		
н2121У	н2122У	46,99		
н2122У	н2123У	18,18		
н2123У	н2109У	50,47		

3. Сведения о характеристиках уточняемого земельного участка с кадастровым номером 68:20:2401005:25 :

№ п/п	Наименование характеристики	Значение характеристики
1	2	3
1.	Адрес земельного участка	—
1.1.	Сведения о местоположении земельного участка (при отсутствии адреса) в структурированном в соответствии с федеральной информационной адресной системой виде	—
1.2.	Дополнительные сведения о местоположении земельного участка	—
2.	Площадь земельного участка ± величина погрешности определения (вычисления) площади (Р ± ΔР), м²	1 700 ± 14,00

1	2	3
3.	Формула, примененная для вычисления предельной погрешности определения площади земельного участка, с подставленными значениями и итоговые (вычисленные) значения	3,5*0,10*√(1 700,00) = 14
4.	Площадь земельного участка согласно сведениям Единого государственного реестра недвижимости (Ркад), м²	1 700,00
5.	Оценка расхождения Р и Ркад (Р - Ркад), м²	0
6.	Предельный минимальный и максимальный размеры земельного участка (Рмин и Рмакс), м²	Рмин = 300 Рмакс = 5 000
7.	Кадастровый или иной государственный учетный номер (инвентарный) здания, сооружения, объекта незавершенного строительства, расположенного на земельном участке	68:20:2401005:280 - многоквартирный дом
8.	Вид (виды) разрешенного использования	—
8.1.	Дополнительные сведения об использовании земельного участка	—
9.	Сведения о земельных участках (землях общего пользования, территории общего пользования), посредством которых обеспечивается доступ	Земли общего пользования
10.	Иные сведения	—

4. Пояснения к сведениям об уточняемом земельном участке с кадастровым номером 68:20:2401005:25 :

1.	—

1. Сведения о характерных точках границ уточняемого земельного участка с кадастровым номером 68:20:2401005:26 :

Система координат МСК-68, зона 1 Зона № 1

Обозначение характерных точек границ	Координаты, м				Метод определения координат	Формулы, примененные для расчета средней квадратической погрешности определения координат характерных точек границ (Mt), с подставленными в такие формулы значениями и итоговые (вычисленные) значения Mt, м	Описание закрепления точки
	содержатся в Едином государственном реестре недвижимости		определены в результате выполнения комплексных кадастровых работ				
	X	Y	X	Y			
1	2	3	4	5	6	7	8
1							
1666	440 095,26	1 234 628,42	440 095,26	1 234 628,42	Метод спутниковых геодезических измерений (определений)	0,10	—

1	2	3	4	5	6	7	8
1667	440 091,12	1 234 636,99	440 091,12	1 234 636,99	Метод спутниковых геодезических измерений (определений)	0,10	—
1668	440 077,94	1 234 664,31	440 077,94	1 234 664,31			
144	440 058,63	1 234 658,47	440 058,63	1 234 658,47		√(0,08^2 + 0,06^2) = 0,10	
152	440 060,72	1 234 651,95	440 060,72	1 234 651,95			
151	440 062,80	1 234 644,79	440 062,80	1 234 644,79			
150	440 069,09	1 234 625,28	440 069,09	1 234 625,28			
149	440 070,30	1 234 621,36	440 070,30	1 234 621,36			
148	440 070,75	1 234 619,88	440 070,75	1 234 619,88			
1669	440 071,93	1 234 616,05	440 071,93	1 234 616,05		0,10	
1666	440 095,26	1 234 628,42	440 095,26	1 234 628,42			
2							
1670	440 130,07	1 234 586,76	440 130,07	1 234 586,76	Метод спутниковых геодезических измерений (определений)	0,10	—
1671	440 106,34	1 234 627,37	440 106,34	1 234 627,37			
1672	440 094,87	1 234 620,12	440 094,87	1 234 620,12			
1673	440 117,70	1 234 581,06	440 117,70	1 234 581,06			
1670	440 130,07	1 234 586,76	440 130,07	1 234 586,76			

2. Сведения о частях границ уточняемого земельного участка с кадастровым номером 68:20:2401005:26 :

Обозначение части границ		Горизонтальное проложение (S), м	Описание прохождения части границ	Сведения о согласовании местоположения границ (согласовано/спорное)
от т.	до т.			
1	2	3	4	5

1	2	3	4	5
1				
1666	1667	9,52	—	согласовано
1667	1668	30,33		
1668	144	20,17		
144	152	6,85		
152	151	7,46		
151	150	20,50		
150	149	4,10		
149	148	1,55		
148	1669	4,01		
1669	1666	26,41		
2				
1670	1671	47,03	—	согласовано
1671	1672	13,57		
1672	1673	45,24		
1673	1670	13,62		

3. Сведения о характеристиках уточняемого земельного участка с кадастровым номером 68:20:2401005:26 :

№ п/п	Наименование характеристики	Значение характеристики
1	2	3
1.	Адрес земельного участка	—
1.1.	Сведения о местоположении земельного участка (при отсутствии адреса) в структурированном в соответствии с федеральной информационной адресной системой виде	—
1.2.	Дополнительные сведения о местоположении земельного участка	—
2.	Площадь земельного участка ± величина погрешности определения (вычисления) площади (Р ± ΔР), м²	1 600 ± 20,00, (1) 974,60 ± 10,93, (2) 625,57 ± 8,75
3.	Формула, примененная для вычисления предельной погрешности определения площади земельного участка, с подставленными значениями и итоговые (вычисленные) значения	10,93 + 8,75 = 20
4.	Площадь земельного участка согласно сведениям Единого государственного реестра недвижимости (Ркад), м²	1 600,00
5.	Оценка расхождения Р и Ркад (Р - Ркад), м²	0

1	2	3
6.	Предельный минимальный и максимальный размеры земельного участка (Рмин и Рмакс), м²	Рмин = 300 Рмакс = 5 000
7.	Кадастровый или иной государственный учетный номер (инвентарный) здания, сооружения, объекта незавершенного строительства, расположенного на земельном участке	—
8.	Вид (виды) разрешенного использования	—
8.1.	Дополнительные сведения об использовании земельного участка	—
9.	Сведения о земельных участках (землях общего пользования, территории общего пользования), посредством которых обеспечивается доступ	—
10.	Иные сведения	—

4. Пояснения к сведениям об уточняемом земельном участке с кадастровым номером 68:20:2401005:26 :

1.	—

1. Сведения о характерных точках границ уточняемого земельного участка с кадастровым номером 68:20:2401005:29 :

Система координат МСК-68, зона 1 Зона № 1

Обозначение характерных точек границ	Координаты, м				Метод определения координат	Формулы, примененные для расчета средней квадратической погрешности определения координат характерных точек границ (Mt), с подставленными в такие формулы значениями и итоговые (вычисленные) значения Mt, м	Описание закрепления точки
	содержатся в Едином государственном реестре недвижимости		определены в результате выполнения комплексных кадастровых работ				
	X	Y	X	Y			
1	2	3	4	5	6	7	8
1							
1674	440 002,00	1 234 598,16	440 002,00	1 234 598,16	Метод спутниковых геодезических измерений (определений)	√(0,08^2 + 0,06^2) = 0,10	—
1675	439 996,03	1 234 619,18	439 996,03	1 234 619,18			
1676	439 994,50	1 234 624,14	439 994,50	1 234 624,14			
1677	439 992,46	1 234 630,78	439 992,46	1 234 630,78			

1	2	3	4	5	6	7	8
1678	439 990,34	1 234 637,27	439 990,34	1 234 637,27	Метод спутниковых геодезических измерений (определений)	√(0,08^2 + 0,06^2) = 0,10	—
1679	439 973,35	1 234 632,12	439 973,35	1 234 632,12			
1680	439 986,14	1 234 592,60	439 986,14	1 234 592,60		0,10	
1674	440 002,00	1 234 598,16	440 002,00	1 234 598,16		√(0,08^2 + 0,06^2) = 0,10	
2							
1681	440 039,11	1 234 545,73	440 039,11	1 234 545,73	Метод спутниковых геодезических измерений (определений)	√(0,08^2 + 0,06^2) = 0,10	—
1682	440 017,96	1 234 595,40	440 017,96	1 234 595,40			
1683	440 009,14	1 234 594,26	440 009,14	1 234 594,26			
1684	440 028,17	1 234 540,69	440 028,17	1 234 540,69			
1681	440 039,11	1 234 545,73	440 039,11	1 234 545,73			

2. Сведения о частях границ уточняемого земельного участка с кадастровым номером 68:20:2401005:29 :

Обозначение части границ		Горизонтальное проложение (S), м	Описание прохождения части границ	Сведения о согласовании местоположения границ (согласовано/спорное)
от т.	до т.			
1	2	3	4	5
1				
1674	1675	21,85	—	согласовано
1675	1676	5,19		
1676	1677	6,95		
1677	1678	6,83		
1678	1679	17,75		
1679	1680	41,54		
1680	1674	16,81		
2				
1681	1682	53,99	—	согласовано
1682	1683	8,89		

1	2	3	4	5
1683	1684	56,85	—	согласовано
1684	1681	12,05		

3. Сведения о характеристиках уточняемого земельного участка с кадастровым номером 68:20:2401005:29 :

№ п/п	Наименование характеристики	Значение характеристики
1	2	3
1.	Адрес земельного участка	—
1.1.	Сведения о местоположении земельного участка (при отсутствии адреса) в структурированном в соответствии с федеральной информационной адресной системой виде	—
1.2.	Дополнительные сведения о местоположении земельного участка	—
2.	Площадь земельного участка ± величина погрешности определения (вычисления) площади (Р ± ΔР), м²	1 290 ± 18,00, (1) 717,71 ± 9,38, (2) 572,08 ± 8,37
3.	Формула, примененная для вычисления предельной погрешности определения площади земельного участка, с подставленными значениями и итоговые (вычисленные) значения	9,38 + 8,37 = 18
4.	Площадь земельного участка согласно сведениям Единого государственного реестра недвижимости (Ркад), м²	1 290,00
5.	Оценка расхождения Р и Ркад (Р - Ркад), м²	0
6.	Предельный минимальный и максимальный размеры земельного участка (Рмин и Рмакс), м²	Рмин = 300 Рмакс = 5 000
7.	Кадастровый или иной государственный учетный номер (инвентарный) здания, сооружения, объекта незавершенного строительства, расположенного на земельном участке	—
8.	Вид (виды) разрешенного использования	—
8.1.	Дополнительные сведения об использовании земельного участка	—
9.	Сведения о земельных участках (землях общего пользования, территории общего пользования), посредством которых обеспечивается доступ	—
10.	Иные сведения	—

4. Пояснения к сведениям об уточняемом земельном участке с кадастровым номером 68:20:2401005:29 :

1.	—

1. Сведения о характерных точках границ уточняемого земельного участка с кадастровым номером 68:20:2401005:30 :

Система координат МСК-68, зона 1 Зона № 1

Обозначение характерных точек границ	Координаты, м				Метод определения координат	Формулы, примененные для расчета средней квадратической погрешности определения координат характерных точек границ (Mt), с подставленными в такие формулы значениями и итоговые (вычисленные) значения Mt, м	Описание закрепления точки
	содержатся в Едином государственном реестре недвижимости		определены в результате выполнения комплексных кадастровых работ				
	X	Y	X	Y			
1	2	3	4	5	6	7	8
1680	—	—	439 986,14	1 234 592,60	Метод спутниковых геодезических измерений (определений)	0,10	—
1679	439 973,35	1 234 632,12	439 973,35	1 234 632,12		√(0,08^2 + 0,06^2) = 0,10	
1685	439 973,22	1 234 632,46	439 973,22	1 234 632,46		0,10	
1686	439 956,56	1 234 627,19	439 956,56	1 234 627,19			
1687	439 958,26	1 234 620,58	439 958,26	1 234 620,58			
1688	439 960,39	1 234 613,49	439 960,39	1 234 613,49			
1689	439 966,33	1 234 595,02	439 966,33	1 234 595,02			
1690	439 967,44	1 234 591,48	439 967,44	1 234 591,48			
1691	439 970,99	1 234 592,58	439 970,99	1 234 592,58			
1692	439 972,67	1 234 587,37	439 972,67	1 234 587,37			
1693	439 983,48	1 234 590,52	439 983,48	1 234 590,52			
1694	439 986,14	1 234 592,61	—	—			

1	2	3	4	5	6	7	8
1680	—	—	439 986,14	1 234 592,60	Метод спутниковых геодезических измерений (определений)	0,10	—

2. Сведения о частях границ уточняемого земельного участка с кадастровым номером 68:20:2401005:30 :

Обозначение части границ		Горизонтальное проложение (S), м	Описание прохождения части границ	Сведения о согласовании местоположения границ (согласовано/спорное)
от т.	до т.			
1	2	3	4	5
1680	1679	41,54	—	согласовано
1679	1685	0,36		
1685	1686	17,47		
1686	1687	6,83		
1687	1688	7,40		
1688	1689	19,40		
1689	1690	3,71		
1690	1691	3,72		
1691	1692	5,47		
1692	1693	11,26		
1693	1680	3,38		

3. Сведения о характеристиках уточняемого земельного участка с кадастровым номером 68:20:2401005:30 :

№ п/п	Наименование характеристики	Значение характеристики
1	2	3
1.	Адрес земельного участка	—
1.1.	Сведения о местоположении земельного участка (при отсутствии адреса) в структурированном в соответствии с федеральной информационной адресной системой виде	—
1.2.	Дополнительные сведения о местоположении земельного участка	—
2.	Площадь земельного участка ± величина погрешности определения (вычисления) площади (Р ± ΔР), м²	752 ± 10,00
3.	Формула, примененная для вычисления предельной погрешности определения площади земельного участка, с подставленными значениями и итоговые (вычисленные) значения	3,5*0,10*√(752,00) = 10
4.	Площадь земельного участка согласно сведениям Единого государственного реестра недвижимости (Ркад), м²	752,00

1	2	3
5.	Оценка расхождения Р и Ркад (Р - Ркад), м²	0
6.	Предельный минимальный и максимальный размеры земельного участка (Рмин и Рмакс), м²	Рмин = 300 Рмакс = 5 000
7.	Кадастровый или иной государственный учетный номер (инвентарный) здания, сооружения, объекта незавершенного строительства, расположенного на земельном участке	—
8.	Вид (виды) разрешенного использования	—
8.1.	Дополнительные сведения об использовании земельного участка	—
9.	Сведения о земельных участках (землях общего пользования, территории общего пользования), посредством которых обеспечивается доступ	Земли общего пользования
10.	Иные сведения	—

4. Пояснения к сведениям об уточняемом земельном участке с кадастровым номером 68:20:2401005:30 :

1.	—

1. Сведения о характерных точках границ уточняемого земельного участка с кадастровым номером 68:20:2401005:31 :

Система координат МСК-68, зона 1 Зона № 1

Обозначение характерных точек границ	Координаты, м				Метод определения координат	Формулы, примененные для расчета средней квадратической погрешности определения координат характерных точек границ (Mt), с подставленными в такие формулы значениями и итоговые (вычисленные) значения Mt, м	Описание закрепления точки
	содержатся в Едином государственном реестре недвижимости		определены в результате выполнения комплексных кадастровых работ				
	X	Y	X	Y			
1	2	3	4	5	6	7	8
1695	439 968,30	1 234 588,76	439 968,30	1 234 588,76	Метод спутниковых геодезических измерений (определений)	0,10	—
1690	439 967,44	1 234 591,48	439 967,44	1 234 591,48			
1689	439 966,33	1 234 595,02	439 966,33	1 234 595,02			
1688	439 960,39	1 234 613,49	439 960,39	1 234 613,49			

1	2	3	4	5	6	7	8
1687	439 958,26	1 234 620,58	439 958,26	1 234 620,58	Метод спутниковых геодезических измерений (определений)	0,10	—
1686	439 956,56	1 234 627,19	439 956,56	1 234 627,19			
н1696У	—	—	439 938,59	1 234 621,52		√(0,08^2 + 0,06^2) = 0,10	
н1697У	—	—	439 946,05	1 234 598,72			
н1698У	—	—	439 946,30	1 234 598,67			
н1699У	—	—	439 950,86	1 234 584,22			
н1700У	—	—	439 951,10	1 234 583,75			
1695	439 968,30	1 234 588,76	439 968,30	1 234 588,76		0,10	

2. Сведения о частях границ уточняемого земельного участка с кадастровым номером 68:20:2401005:31 :

Обозначение части границ		Горизонтальное проложение (S), м	Описание прохождения части границ	Сведения о согласовании местоположения границ (согласовано/спорное)
от т.	до т.			
1	2	3	4	5
1695	1690	2,85	—	согласовано
1690	1689	3,71		
1689	1688	19,40		
1688	1687	7,40		
1687	1686	6,83		
1686	н1696У	18,84		
н1696У	н1697У	23,99		
н1697У	н1698У	0,25		
н1698У	н1699У	15,15		
н1699У	н1700У	0,53		
н1700У	1695	17,91		

3. Сведения о характеристиках уточняемого земельного участка с кадастровым номером 68:20:2401005:31 :

№ п/п	Наименование характеристики	Значение характеристики
1	2	3

1	2	3
1.	Адрес земельного участка	—
1.1.	Сведения о местоположении земельного участка (при отсутствии адреса) в структурированном в соответствии с федеральной информационной адресной системой виде	—
1.2.	Дополнительные сведения о местоположении земельного участка	—
2.	Площадь земельного участка ± величина погрешности определения (вычисления) площади (Р ± ΔР), м²	728 ± 9,00
3.	Формула, примененная для вычисления предельной погрешности определения площади земельного участка, с подставленными значениями и итоговые (вычисленные) значения	3,5*0,10*√(728,00) = 9
4.	Площадь земельного участка согласно сведениям Единого государственного реестра недвижимости (Ркад), м²	728,00
5.	Оценка расхождения Р и Ркад (Р - Ркад), м²	0
6.	Предельный минимальный и максимальный размеры земельного участка (Рмин и Рмакс), м²	Рмин = 300 Рмакс = 5 000
7.	Кадастровый или иной государственный учетный номер (инвентарный) здания, сооружения, объекта незавершенного строительства, расположенного на земельном участке	—
8.	Вид (виды) разрешенного использования	—
8.1.	Дополнительные сведения об использовании земельного участка	—
9.	Сведения о земельных участках (землях общего пользования, территории общего пользования), посредством которых обеспечивается доступ	Земли общего пользования
10.	Иные сведения	—
4. Пояснения к сведениям об уточняемом земельном участке с кадастровым номером		68:20:2401005:31 :
1.	—	

1. Сведения о характерных точках границ уточняемого земельного участка с кадастровым номером 68:20:2401005:32 :

Система координат МСК-68, зона 1 Зона № 1

Обозначение характерных точек границ	Координаты, м				Метод определения координат	Формулы, примененные для расчета средней квадратической погрешности определения координат характерных точек границ (Mt), с подставленными в такие формулы значениями и итоговые (вычисленные) значения Mt, м	Описание закрепления точки
	содержатся в Едином государственном реестре недвижимости		определены в результате выполнения комплексных кадастровых работ				
	X	Y	X	Y			
1	2	3	4	5	6	7	8
2124	213,67	185,54	—	—	Метод спутниковых геодезических измерений (определений)	0,10	—
2125	218,04	186,27	—	—			
2126	219,15	185,67	—	—			
2127	221,42	186,18	—	—			
2128	231,89	188,07	—	—			
2129	231,71	188,56	—	—			
2130	228,78	203,43	—	—			
2131	228,53	203,51	—	—			
2132	223,64	226,99	—	—			
2133	204,86	224,12	—	—			
2134	206,80	217,59	—	—			
2135	208,24	210,29	—	—			

1	2	3	4	5	6	7	8
2136	211,04	197,93	—	—	Метод спутниковых геодезических измерений (определений)	0,10	—
2137	212,05	194,23	—	—			
2138	212,68	191,70	—	—			
2139	212,22	191,57	—	—			
н1700У	—	—	439 951,10	1 234 583,75		√(0,08^2 + 0,06^2) = 0,10	
н1699У	—	—	439 950,86	1 234 584,22			
н1698У	—	—	439 946,30	1 234 598,67			
н1697У	—	—	439 946,05	1 234 598,72			
н1696У	—	—	439 938,59	1 234 621,52			
н2140У	—	—	439 920,27	1 234 616,44			
н2015У	—	—	439 933,08	1 234 578,50			
2124	213,67	185,54	—	—		0,10	

2. Сведения о частях границ уточняемого земельного участка с кадастровым номером 68:20:2401005:32 :

Обозначение части границ		Горизонтальное проложение (S), м	Описание прохождения части границ	Сведения о согласовании местоположения границ (согласовано/спорное)
от т.	до т.			
1	2	3	4	5
н1700У	н1699У	0,53	—	согласовано
н1699У	н1698У	15,15		
н1698У	н1697У	0,25		
н1697У	н1696У	23,99		
н1696У	н2140У	19,01		
н2140У	н2015У	40,04		
н2015У	н1700У	18,77		

3. Сведения о характеристиках уточняемого земельного участка с кадастровым номером		68:20:2401005:32 :
№ п/п	Наименование характеристики	Значение характеристики
1	2	3
1.	Адрес земельного участка	—
1.1.	Сведения о местоположении земельного участка (при отсутствии адреса) в структурированном в соответствии с федеральной информационной адресной системой виде	—
1.2.	Дополнительные сведения о местоположении земельного участка	—
2.	Площадь земельного участка ± величина погрешности определения (вычисления) площади (Р ± ΔР), м²	753 ± 10,00
3.	Формула, примененная для вычисления предельной погрешности определения площади земельного участка, с подставленными значениями и итоговые (вычисленные) значения	3,5*0,10*√(753,00) = 10
4.	Площадь земельного участка согласно сведениям Единого государственного реестра недвижимости (Ркад), м²	735,00
5.	Оценка расхождения Р и Ркад (Р - Ркад), м²	18
6.	Предельный минимальный и максимальный размеры земельного участка (Рмин и Рмакс), м²	Рмин = 300 Рмакс = 5 000
7.	Кадастровый или иной государственный учетный номер (инвентарный) здания, сооружения, объекта незавершенного строительства, расположенного на земельном участке	—
8.	Вид (виды) разрешенного использования	—
8.1.	Дополнительные сведения об использовании земельного участка	—
9.	Сведения о земельных участках (землях общего пользования, территории общего пользования), посредством которых обеспечивается доступ	Земли общего пользования
10.	Иные сведения	—
4. Пояснения к сведениям об уточняемом земельном участке с кадастровым номером		68:20:2401005:32 :
1.	—	

1. Сведения о характерных точках границ уточняемого земельного участка с кадастровым номером 68:20:2401005:33 :

Система координат МСК-68, зона 1 Зона № 1

Обозначение характерных точек границ	Координаты, м				Метод определения координат	Формулы, примененные для расчета средней квадратической погрешности определения координат характерных точек границ (Mt), с подставленными в такие формулы значениями и итоговые (вычисленные) значения Mt, м	Описание закрепления точки
	содержатся в Едином государственном реестре недвижимости		определены в результате выполнения комплексных кадастровых работ				
	X	Y	X	Y			
1	2	3	4	5	6	7	8
2141	188,62	221,53	—	—	Метод спутниковых геодезических измерений (определений)	0,10	—
2142	189,74	214,90	—	—			
2143	189,58	214,65	—	—			
2144	195,13	184,10	—	—			
2145	195,18	183,81	—	—			
2146	195,50	182,31	—	—			
2147	197,24	182,68	—	—			
2148	200,88	183,41	—	—			
2124	213,67	185,54	—	—			
2139	212,22	191,57	—	—			
2138	212,68	191,70	—	—			
2137	212,05	194,23	—	—			

1	2	3	4	5	6	7	8
2136	211,04	197,93	—	—	Метод спутниковых геодезических измерений (определений)	0,10	—
2135	208,24	210,29	—	—			
2134	206,80	217,59	—	—			
2133	204,86	224,12	—	—			
2149	193,89	222,44	—	—			
н2150У	—	—	439 903,59	1 234 612,58		√(0,08^2 + 0,06^2) = 0,10	
н2016У	—	—	439 916,34	1 234 572,85			
н2015У	—	—	439 933,08	1 234 578,50			
н2140У	—	—	439 920,27	1 234 616,44			
2141	188,62	221,53	—	—		0,10	

2. Сведения о частях границ уточняемого земельного участка с кадастровым номером 68:20:2401005:33 :

Обозначение части границ		Горизонтальное проложение (S), м	Описание прохождения части границ	Сведения о согласовании местоположения границ (согласовано/спорное)
от т.	до т.			
1	2	3	4	5
н2150У	н2016У	41,73	—	согласовано
н2016У	н2015У	17,67		
н2015У	н2140У	40,04		
н2140У	н2150У	17,12		

3. Сведения о характеристиках уточняемого земельного участка с кадастровым номером 68:20:2401005:33 :

№ п/п	Наименование характеристики	Значение характеристики
1	2	3

1	2	3
1.	Адрес земельного участка	—
1.1.	Сведения о местоположении земельного участка (при отсутствии адреса) в структурированном в соответствии с федеральной информационной адресной системой виде	—
1.2.	Дополнительные сведения о местоположении земельного участка	—
2.	Площадь земельного участка ± величина погрешности определения (вычисления) площади (Р ± ΔР), м²	710 ± 9,00
3.	Формула, примененная для вычисления предельной погрешности определения площади земельного участка, с подставленными значениями и итоговые (вычисленные) значения	3,5*0,10*√(710,00) = 9
4.	Площадь земельного участка согласно сведениям Единого государственного реестра недвижимости (Ркад), м²	705,00
5.	Оценка расхождения Р и Ркад (Р - Ркад), м²	5
6.	Предельный минимальный и максимальный размеры земельного участка (Рмин и Рмакс), м²	Рмин = 300 Рмакс = 5 000
7.	Кадастровый или иной государственный учетный номер (инвентарный) здания, сооружения, объекта незавершенного строительства, расположенного на земельном участке	68:20:2401005:263 - многоквартирный дом
8.	Вид (виды) разрешенного использования	—
8.1.	Дополнительные сведения об использовании земельного участка	—
9.	Сведения о земельных участках (землях общего пользования, территории общего пользования), посредством которых обеспечивается доступ	Земли общего пользования
10.	Иные сведения	—
4. Пояснения к сведениям об уточняемом земельном участке с кадастровым номером		68:20:2401005:33 :
1.	—	

1. Сведения о характерных точках границ уточняемого земельного участка с кадастровым номером 68:20:2401005:37 :

Система координат МСК-68, зона 1 Зона № 1

Обозначение характерных точек границ	Координаты, м				Метод определения координат	Формулы, примененные для расчета средней квадратической погрешности определения координат характерных точек границ (Mt), с подставленными в такие формулы значениями и итоговые (вычисленные) значения Mt, м	Описание закрепления точки
	содержатся в Едином государственном реестре недвижимости		определены в результате выполнения комплексных кадастровых работ				
	X	Y	X	Y			
1	2	3	4	5	6	7	8
2151	500,31	604,45	—	—	Метод спутниковых геодезических измерений (определений)	0,10	—
2152	486,93	604,82	—	—			
2153	485,43	551,38	—	—			
2154	485,85	551,36	—	—			
2155	485,80	549,48	—	—			
2156	486,26	539,74	—	—			
2157	483,75	539,62	—	—			
2158	483,44	517,64	—	—			
2159	477,02	517,81	—	—			
2160	476,93	510,59	—	—			
2161	489,42	510,18	—	—			
2162	489,62	517,47	—	—			

1	2	3	4	5	6	7	8
2163	489,86	517,46	—	—	Метод спутниковых геодезических измерений (определений)	0,10	—
2164	490,24	538,36	—	—			
2165	490,46	540,31	—	—			
2166	490,13	547,33	—	—			
2167	490,24	551,24	—	—			
2168	498,81	551,00	—	—			
н2169У	—	—	439 918,41	1 234 740,64		√(0,08^2 + 0,06^2) = 0,10	
н2170У	—	—	439 905,60	1 234 736,74			
н2171У	—	—	439 921,15	1 234 685,60			
н2172У	—	—	439 921,56	1 234 685,71			
н2173У	—	—	439 922,11	1 234 683,91			
н2174У	—	—	439 925,64	1 234 674,82			
н2175У	—	—	439 923,30	1 234 673,91			
н2176У	—	—	439 929,98	1 234 652,97			
н2177У	—	—	439 923,84	1 234 651,09			
н2178У	—	—	439 926,05	1 234 644,22			
н2179У	—	—	439 938,02	1 234 647,80			

1	2	3	4	5	6	7	8
н2180У	—	—	439 935,90	1 234 654,77	Метод спутниковых геодезических измерений (определений)	√(0,08^2 + 0,06^2) = 0,10	—
н2181У	—	—	439 936,13	1 234 654,84			
н2182У	—	—	439 929,85	1 234 674,78			
н2183У	—	—	439 929,44	1 234 676,70			
н2184У	—	—	439 926,90	1 234 683,25			
н2185У	—	—	439 925,76	1 234 686,99			
н2186У	—	—	439 933,96	1 234 689,49			
2151	500,31	604,45	—	—		0,10	

2. Сведения о частях границ уточняемого земельного участка с кадастровым номером 68:20:2401005:37 :

Обозначение части границ		Горизонтальное проложение (S), м	Описание прохождения части границ	Сведения о согласовании местоположения границ (согласовано/спорное)
от т.	до т.			
1	2	3	4	5
н2169У	н2170У	13,39	—	согласовано
н2170У	н2171У	53,45		
н2171У	н2172У	0,42		
н2172У	н2173У	1,88		
н2173У	н2174У	9,75		
н2174У	н2175У	2,51		
н2175У	н2176У	21,98		
н2176У	н2177У	6,42		
н2177У	н2178У	7,22		
н2178У	н2179У	12,49		
н2179У	н2180У	7,29		
н2180У	н2181У	0,24		
н2181У	н2182У	20,91		
н2182У	н2183У	1,96		

1	2	3	4	5
н2183У	н2184У	7,03	—	согласовано
н2184У	н2185У	3,91		
н2185У	н2186У	8,57		
н2186У	н2169У	53,46		

3. Сведения о характеристиках уточняемого земельного участка с кадастровым номером 68:20:2401005:37 :

№ п/п	Наименование характеристики	Значение характеристики
1	2	3
1.	Адрес земельного участка	—
1.1.	Сведения о местоположении земельного участка (при отсутствии адреса) в структурированном в соответствии с федеральной информационной адресной системой виде	—
1.2.	Дополнительные сведения о местоположении земельного участка	—
2.	Площадь земельного участка ± величина погрешности определения (вычисления) площади (Р ± ΔР), м²	1 000 ± 11,00
3.	Формула, примененная для вычисления предельной погрешности определения площади земельного участка, с подставленными значениями и итоговые (вычисленные) значения	3,5*0,10*√(1 000,00) = 11
4.	Площадь земельного участка согласно сведениям Единого государственного реестра недвижимости (Ркад), м²	1 000,00
5.	Оценка расхождения Р и Ркад (Р - Ркад), м²	0
6.	Предельный минимальный и максимальный размеры земельного участка (Рмин и Рмакс), м²	Рмин = 300 Рмакс = 5 000
7.	Кадастровый или иной государственный учетный номер (инвентарный) здания, сооружения, объекта незавершенного строительства, расположенного на земельном участке	68:20:2401005:265 - многоквартирный дом
8.	Вид (виды) разрешенного использования	—
8.1.	Дополнительные сведения об использовании земельного участка	—
9.	Сведения о земельных участках (землях общего пользования, территории общего пользования), посредством которых обеспечивается доступ	Земли общего пользования
10.	Иные сведения	—

4. Пояснения к сведениям об уточняемом земельном участке с кадастровым номером 68:20:2401005:37 :

1.	—

1. Сведения о характерных точках границ уточняемого земельного участка с кадастровым номером 68:20:2401005:38 :

Система координат МСК-68, зона 1 Зона № 1

Обозначение характерных точек границ	Координаты, м				Метод определения координат	Формулы, примененные для расчета средней квадратической погрешности определения координат характерных точек границ (Mt), с подставленными в такие формулы значениями и итоговые (вычисленные) значения Mt, м	Описание закрепления точки
	содержатся в Едином государственном реестре недвижимости		определены в результате выполнения комплексных кадастровых работ				
	X	Y	X	Y			
1	2	3	4	5	6	7	8
2161	489,42	510,18	—	—	Метод спутниковых геодезических измерений (определений)	0,10	—
2187	504,82	509,67	—	—			
2188	505,77	550,81	—	—			
2189	507,27	604,26	—	—			
2151	500,31	604,45	—	—			
2168	498,81	551,00	—	—			
2167	490,24	551,24	—	—			
2166	490,13	547,33	—	—			
2165	490,46	540,31	—	—			
2164	490,24	538,36	—	—			
2163	489,86	517,46	—	—			
2162	489,62	517,47	—	—			

1	2	3	4	5	6	7	8
н2179У	—	—	439 938,02	1 234 647,80	Метод спутниковых геодезических измерений (определений)	√(0,08^2 + 0,06^2) = 0,10	—
н2190У	—	—	439 952,79	1 234 652,20			
н2191У	—	—	439 940,62	1 234 691,52			
н2192У	—	—	439 930,33	1 234 725,37			
н2193У	—	—	439 925,07	1 234 742,67			
н2169У	—	—	439 918,41	1 234 740,64			
н2186У	—	—	439 933,96	1 234 689,49			
н2185У	—	—	439 925,76	1 234 686,99			
н2184У	—	—	439 926,90	1 234 683,25			
н2183У	—	—	439 929,44	1 234 676,70			
н2182У	—	—	439 929,85	1 234 674,78			
н2181У	—	—	439 936,13	1 234 654,84			
н2180У	—	—	439 935,90	1 234 654,77			
2161	489,42	510,18	—	—		0,10	

2. Сведения о частях границ уточняемого земельного участка с кадастровым номером 68:20:2401005:38 :

Обозначение части границ		Горизонтальное проложение (S), м	Описание прохождения части границ	Сведения о согласовании местоположения границ (согласовано/спорное)
от т.	до т.			
1	2	3	4	5
н2179У	н2190У	15,41	—	согласовано
н2190У	н2191У	41,16		
н2191У	н2192У	35,38		

1	2	3	4	5
н2192У	н2193У	18,08	—	согласовано
н2193У	н2169У	6,96		
н2169У	н2186У	53,46		
н2186У	н2185У	8,57		
н2185У	н2184У	3,91		
н2184У	н2183У	7,03		
н2183У	н2182У	1,96		
н2182У	н2181У	20,91		
н2181У	н2180У	0,24		
н2180У	н2179У	7,29		

3. Сведения о характеристиках уточняемого земельного участка с кадастровым номером 68:20:2401005:38 :

№ п/п	Наименование характеристики	Значение характеристики
1	2	3
1.	Адрес земельного участка	—
1.1.	Сведения о местоположении земельного участка (при отсутствии адреса) в структурированном в соответствии с федеральной информационной адресной системой виде	—
1.2.	Дополнительные сведения о местоположении земельного участка	—
2.	Площадь земельного участка ± величина погрешности определения (вычисления) площади (Р ± ΔР), м²	1 000 ± 11,00
3.	Формула, примененная для вычисления предельной погрешности определения площади земельного участка, с подставленными значениями и итоговые (вычисленные) значения	3,5*0,10*√(1 000,00) = 11
4.	Площадь земельного участка согласно сведениям Единого государственного реестра недвижимости (Ркад), м²	1 000,00
5.	Оценка расхождения Р и Ркад (Р - Ркад), м²	0
6.	Предельный минимальный и максимальный размеры земельного участка (Рмин и Рмакс), м²	Рмин = 300 Рмакс = 5 000
7.	Кадастровый или иной государственный учетный номер (инвентарный) здания, сооружения, объекта незавершенного строительства, расположенного на земельном участке	68:20:2401005:265 - многоквартирный дом
8.	Вид (виды) разрешенного использования	—
8.1.	Дополнительные сведения об использовании земельного участка	—

1	2	3
9.	Сведения о земельных участках (землях общего пользования, территории общего пользования), посредством которых обеспечивается доступ	Земли общего пользования
10.	Иные сведения	—

4. Пояснения к сведениям об уточняемом земельном участке с кадастровым номером 68:20:2401005:38 :

1.	—

1. Сведения о характерных точках границ уточняемого земельного участка с кадастровым номером 68:20:2401005:43 :

Система координат МСК-68, зона 1 Зона № 1

Обозначение характерных точек границ	Координаты, м				Метод определения координат	Формулы, примененные для расчета средней квадратической погрешности определения координат характерных точек границ (Mt), с подставленными в такие формулы значениями и итоговые (вычисленные) значения Mt, м	Описание закрепления точки
	содержатся в Едином государственном реестре недвижимости		определены в результате выполнения комплексных кадастровых работ				
	X	Y	X	Y			
1	2	3	4	5	6	7	8
1							
2194	70,87	260,02	—	—	Метод спутниковых геодезических измерений (определений)	0,10	—
2195	63,80	258,39	—	—			
2196	63,83	257,57	—	—			
2197	65,28	252,08	—	—			
2198	65,90	250,29	—	—			
2199	67,41	250,79	—	—			
2200	69,23	244,31	—	—			
2201	65,65	243,52	—	—			

1	2	3	4	5	6	7	8
2202	68,61	229,37	—	—	Метод спутниковых геодезических измерений (определений)	0,10	—
2203	69,91	225,84	—	—			
2204	71,85	216,93	—	—			
2205	71,41	216,77	—	—			
2206	72,87	209,55	—	—			
2207	80,40	211,31	—	—			
2208	79,11	218,24	—	—			
2209	78,79	218,19	—	—			
2210	76,97	227,01	—	—			
2211	76,39	230,57	—	—			
2212	76,12	231,71	—	—			
2213	72,84	245,22	—	—			
2214	72,57	245,16	—	—			
2215	70,75	253,53	—	—			
2216	71,02	256,71	—	—			
н2217У	—	—	439 991,87	1 234 716,18		$\sqrt{(0,08^2 + 0,06^2)} = 0,10$	
н2218У	—	—	439 985,01	1 234 713,82			

1	2	3	4	5	6	7	8
н2219У	—	—	439 985,12	1 234 713,01	Метод спутниковых геодезических измерений (определений)	√(0,08^2 + 0,06^2) = 0,10	—
н2220У	—	—	439 987,13	1 234 707,70			
н2221У	—	—	439 987,94	1 234 705,98			
н2222У	—	—	439 989,39	1 234 706,64			
н2223У	—	—	439 991,87	1 234 700,38			
н2224У	—	—	439 988,39	1 234 699,23			
н2225У	—	—	439 992,81	1 234 685,46			
н2226У	—	—	439 994,47	1 234 682,09			
н2227У	—	—	439 997,33	1 234 673,43			
н2228У	—	—	439 996,91	1 234 673,22			
н2229У	—	—	439 999,12	1 234 666,19			
н2230У	—	—	440 006,42	1 234 668,73			
н2231У	—	—	440 004,42	1 234 675,49			
н2232У	—	—	440 004,10	1 234 675,40			
н2233У	—	—	440 001,37	1 234 683,98			
н2234У	—	—	440 000,43	1 234 687,46			
н2235У	—	—	440 000,04	1 234 688,57			

1	2	3	4	5	6	7	8
н2236У	—	—	439 995,37	1 234 701,67	Метод спутниковых геодезических измерений (определений)	√(0,08^2 + 0,06^2) = 0,10	—
н2237У	—	—	439 995,11	1 234 701,58			
н2238У	—	—	439 992,42	1 234 709,71			
н2239У	—	—	439 992,36	1 234 712,90			
2194	70,87	260,02	—	—		0,10	
2							
2240	43,81	347,54	—	—	Метод спутниковых геодезических измерений (определений)	0,10	—
2241	34,35	343,49	—	—			
2242	68,11	266,81	—	—			
2243	77,74	269,77	—	—			
н2244У	—	—	439 955,47	1 234 800,25		√(0,08^2 + 0,06^2) = 0,10	
н2245У	—	—	439 946,46	1 234 795,27			
н2246У	—	—	439 987,79	1 234 722,38			
н2247У	—	—	439 997,07	1 234 726,30			
2240	43,81	347,54	—	—		0,10	

2. Сведения о частях границ уточняемого земельного участка с кадастровым номером 68:20:2401005:43 :

Обозначение части границ		Горизонтальное проложение (S), м	Описание прохождения части границ	Сведения о согласовании местоположения границ (согласовано/спорное)
от т.	до т.			
1	2	3	4	5
1				
н2217У	н2218У	7,25	—	согласовано

1	2	3	4	5
н2218У	н2219У	0,82	—	согласовано
н2219У	н2220У	5,68		
н2220У	н2221У	1,90		
н2221У	н2222У	1,59		
н2222У	н2223У	6,73		
н2223У	н2224У	3,67		
н2224У	н2225У	14,46		
н2225У	н2226У	3,76		
н2226У	н2227У	9,12		
н2227У	н2228У	0,47		
н2228У	н2229У	7,37		
н2229У	н2230У	7,73		
н2230У	н2231У	7,05		
н2231У	н2232У	0,33		
н2232У	н2233У	9,00		
н2233У	н2234У	3,60		
н2234У	н2235У	1,18		
н2235У	н2236У	13,91		
н2236У	н2237У	0,28		
н2237У	н2238У	8,56		
н2238У	н2239У	3,19		
н2239У	н2217У	3,32		
2				
н2244У	н2245У	10,29	—	согласовано
н2245У	н2246У	83,79		
н2246У	н2247У	10,07		
н2247У	н2244У	84,85		

3. Сведения о характеристиках уточняемого земельного участка с кадастровым номером 68:20:2401005:43 :

№ п/п	Наименование характеристики	Значение характеристики
1	2	3

1	2	3
1.	Адрес земельного участка	—
1.1.	Сведения о местоположении земельного участка (при отсутствии адреса) в структурированном в соответствии с федеральной информационной адресной системой виде	—
1.2.	Дополнительные сведения о местоположении земельного участка	—
2.	Площадь земельного участка ± величина погрешности определения (вычисления) площади (Р ± ΔР), м²	1 194 ± 16,00, (1) 338,00 ± 6,00, (2) 856,00 ± 10,00
3.	Формула, примененная для вычисления предельной погрешности определения площади земельного участка, с подставленными значениями и итоговые (вычисленные) значения	6,00 + 10,00 = 16
4.	Площадь земельного участка согласно сведениям Единого государственного реестра недвижимости (Ркад), м²	1 194,00
5.	Оценка расхождения Р и Ркад (Р - Ркад), м²	0
6.	Предельный минимальный и максимальный размеры земельного участка (Рмин и Рмакс), м²	Рмин = 300 Рмакс = 5 000
7.	Кадастровый или иной государственный учетный номер (инвентарный) здания, сооружения, объекта незавершенного строительства, расположенного на земельном участке	68:20:2401005:267 - многоквартирный дом
8.	Вид (виды) разрешенного использования	—
8.1.	Дополнительные сведения об использовании земельного участка	—
9.	Сведения о земельных участках (землях общего пользования, территории общего пользования), посредством которых обеспечивается доступ	—
10.	Иные сведения	—
4. Пояснения к сведениям об уточняемом земельном участке с кадастровым номером		68:20:2401005:43 :
1.	—	

1. Сведения о характерных точках границ уточняемого земельного участка с кадастровым номером 68:20:2401005:45 :

Система координат МСК-68, зона 1 Зона № 1

Обозначение характерных точек границ	Координаты, м				Метод определения координат	Формулы, примененные для расчета средней квадратической погрешности определения координат характерных точек границ (Mt), с подставленными в такие формулы значениями и итоговые (вычисленные) значения Mt, м	Описание закрепления точки
	содержатся в Едином государственном реестре недвижимости		определены в результате выполнения комплексных кадастровых работ				
	X	Y	X	Y			
1	2	3	4	5	6	7	8
1							
1701	440 042,17	1 234 679,96	440 042,17	1 234 679,96	Метод спутниковых геодезических измерений (определений)	0,10	—
1702	440 040,19	1 234 686,34	440 040,19	1 234 686,34			
1703	440 037,57	1 234 694,78	440 037,57	1 234 694,78			
1704	440 032,36	1 234 711,56	440 032,36	1 234 711,56			
118	440 027,45	1 234 709,70	440 027,45	1 234 709,70			
117	440 028,59	1 234 706,53	440 028,59	1 234 706,53			
116	440 026,66	1 234 705,64	440 026,66	1 234 705,64			
115	440 029,21	1 234 697,33	440 029,21	1 234 697,33			
114	440 035,32	1 234 677,77	440 035,32	1 234 677,77			
1701	440 042,17	1 234 679,96	440 042,17	1 234 679,96			
2							
1705	440 031,22	1 234 714,34	440 031,22	1 234 714,34	Метод спутниковых геодезических измерений (определений)	0,10	—

1	2	3	4	5	6	7	8
1706	440 028,42	1 234 721,73	440 028,42	1 234 721,73	Метод спутниковых геодезических измерений (определений)	0,10	—
1707	440 026,33	1 234 727,24	440 026,33	1 234 727,24			
1708	440 023,82	1 234 732,09	440 023,82	1 234 732,09			
1709	440 017,92	1 234 729,03	440 017,92	1 234 729,03			
1710	440 020,43	1 234 724,18	440 020,43	1 234 724,18			
122	440 022,40	1 234 718,84	440 022,40	1 234 718,84			
121	440 024,96	1 234 719,79	440 024,96	1 234 719,79			
120	440 027,82	1 234 712,79	440 027,82	1 234 712,79			
1711	440 028,32	1 234 713,24	440 028,32	1 234 713,24			
1705	440 031,22	1 234 714,34	440 031,22	1 234 714,34			

2. Сведения о частях границ уточняемого земельного участка с кадастровым номером 68:20:2401005:45 :

Обозначение части границ		Горизонтальное проложение (S), м	Описание прохождения части границ	Сведения о согласовании местоположения границ (согласовано/спорное)
от т.	до т.			
1	2	3	4	5
1				
1701	1702	6,68	—	согласовано
1702	1703	8,84		
1703	1704	17,57		
1704	118	5,25		
118	117	3,37		
117	116	2,13		
116	115	8,69		
115	114	20,49		
114	1701	7,19		

1	2	3	4	5
2				
1705	1706	7,90	—	согласовано
1706	1707	5,89		
1707	1708	5,46		
1708	1709	6,65		
1709	1710	5,46		
1710	122	5,69		
122	121	2,73		
121	120	7,56		
120	1711	0,67		
1711	1705	3,10		

3. Сведения о характеристиках уточняемого земельного участка с кадастровым номером 68:20:2401005:45 :

№ п/п	Наименование характеристики	Значение характеристики
1	2	3
1.	Адрес земельного участка	—
1.1.	Сведения о местоположении земельного участка (при отсутствии адреса) в структурированном в соответствии с федеральной информационной адресной системой виде	—
1.2.	Дополнительные сведения о местоположении земельного участка	—
2.	Площадь земельного участка ± величина погрешности определения (вычисления) площади (Р ± ΔР), м²	335 ± 9,00, (1) 230,16 ± 5,31, (2) 104,75 ± 3,58
3.	Формула, примененная для вычисления предельной погрешности определения площади земельного участка, с подставленными значениями и итоговые (вычисленные) значения	5,31 + 3,58 = 9
4.	Площадь земельного участка согласно сведениям Единого государственного реестра недвижимости (Ркад), м²	335,00
5.	Оценка расхождения Р и Ркад (Р - Ркад), м²	0
6.	Предельный минимальный и максимальный размеры земельного участка (Рмин и Рмакс), м²	Рмин = 300 Рмакс = 5 000
7.	Кадастровый или иной государственный учетный номер (инвентарный) здания, сооружения, объекта незавершенного строительства, расположенного на земельном участке	—
8.	Вид (виды) разрешенного использования	—

1	2	3
8.1.	Дополнительные сведения об использовании земельного участка	—
9.	Сведения о земельных участках (землях общего пользования, территории общего пользования), посредством которых обеспечивается доступ	—
10.	Иные сведения	—

4. Пояснения к сведениям об уточняемом земельном участке с кадастровым номером 68:20:2401005:45 :

1.	—

1. Сведения о характерных точках границ уточняемого земельного участка с кадастровым номером 68:20:2401005:46 :

Система координат МСК-68, зона 1 Зона № 1

Обозначение характерных точек границ	Координаты, м				Метод определения координат	Формулы, примененные для расчета средней квадратической погрешности определения координат характерных точек границ (Mt), с подставленными в такие формулы значениями и итоговые (вычисленные) значения Mt, м	Описание закрепления точки
	содержатся в Едином государственном реестре недвижимости		определены в результате выполнения комплексных кадастровых работ				
	X	Y	X	Y			
1	2	3	4	5	6	7	8
1							
1712	440 066,78	1 234 687,83	440 066,78	1 234 687,83	Метод спутниковых геодезических измерений (определений)	0,10	—
1713	440 047,76	1 234 717,22	440 047,76	1 234 717,22			
1714	440 039,84	1 234 712,73	440 039,84	1 234 712,73			
1715	440 039,21	1 234 714,16	440 039,21	1 234 714,16			
1704	440 032,36	1 234 711,56	440 032,36	1 234 711,56			
1703	440 037,57	1 234 694,78	440 037,57	1 234 694,78			
1702	440 040,19	1 234 686,34	440 040,19	1 234 686,34			

1	2	3	4	5	6	7	8
1701	440 042,17	1 234 679,96	440 042,17	1 234 679,96	Метод спутниковых геодезических измерений (определений)	0,10	—
1712	440 066,78	1 234 687,83	440 066,78	1 234 687,83			
2							
1716	440 037,86	1 234 716,86	440 037,86	1 234 716,86	Метод спутниковых геодезических измерений (определений)	0,10	—
1717	440 035,05	1 234 724,24	440 035,05	1 234 724,24			
1706	440 028,42	1 234 721,73	440 028,42	1 234 721,73			
1705	440 031,22	1 234 714,34	440 031,22	1 234 714,34			
1716	440 037,86	1 234 716,86	440 037,86	1 234 716,86			
3							
109	440 064,30	1 234 554,80	440 064,30	1 234 554,80	Метод спутниковых геодезических измерений (определений)	√(0,08^2 + 0,06^2) = 0,10	—
108	440 043,31	1 234 602,63	440 043,31	1 234 602,63			
1718	440 032,43	1 234 597,33	440 032,43	1 234 597,33		0,10	
1719	440 052,23	1 234 550,40	440 052,23	1 234 550,40			
109	440 064,30	1 234 554,80	440 064,30	1 234 554,80		√(0,08^2 + 0,06^2) = 0,10	

2. Сведения о частях границ уточняемого земельного участка с кадастровым номером 68:20:2401005:46 :

Обозначение части границ		Горизонтальное проложение (S), м	Описание прохождения части границ	Сведения о согласовании местоположения границ (согласовано/спорное)
от т.	до т.			
1	2	3	4	5
1				
1712	1713	35,01	—	согласовано
1713	1714	9,10		
1714	1715	1,56		
1715	1704	7,33		

1	2	3	4	5
1704	1703	17,57	—	согласовано
1703	1702	8,84		
1702	1701	6,68		
1701	1712	25,84		
2				
1716	1717	7,90	—	согласовано
1717	1706	7,09		
1706	1705	7,90		
1705	1716	7,10		
3				
109	108	52,23	—	согласовано
108	1718	12,10		
1718	1719	50,94		
1719	109	12,85		

3. Сведения о характеристиках уточняемого земельного участка с кадастровым номером 68:20:2401005:46 :

№ п/п	Наименование характеристики	Значение характеристики
1	2	3
1.	Адрес земельного участка	—
1.1.	Сведения о местоположении земельного участка (при отсутствии адреса) в структурированном в соответствии с федеральной информационной адресной системой виде	—
1.2.	Дополнительные сведения о местоположении земельного участка	—
2.	Площадь земельного участка ± величина погрешности определения (вычисления) площади (Р ± ΔР), м²	1 400 ± 21,00, (1) 701,11 ± 9,27, (2) 56,05 ± 2,62, (3) 642,60 ± 8,87
3.	Формула, примененная для вычисления предельной погрешности определения площади земельного участка, с подставленными значениями и итоговые (вычисленные) значения	9,27 + 2,62 + 8,87 = 21
4.	Площадь земельного участка согласно сведениям Единого государственного реестра недвижимости (Ркад), м²	1 400,00
5.	Оценка расхождения Р и Ркад (Р - Ркад), м²	0
6.	Предельный минимальный и максимальный размеры земельного участка (Рмин и Рмакс), м²	Рмин = 300 Рмакс = 5 000

1	2	3
7.	Кадастровый или иной государственный учетный номер (инвентарный) здания, сооружения, объекта незавершенного строительства, расположенного на земельном участке	—
8.	Вид (виды) разрешенного использования	—
8.1.	Дополнительные сведения об использовании земельного участка	—
9.	Сведения о земельных участках (землях общего пользования, территории общего пользования), посредством которых обеспечивается доступ	—
10.	Иные сведения	—

4. Пояснения к сведениям об уточняемом земельном участке с кадастровым номером 68:20:2401005:46 :

1.	—

1. Сведения о характерных точках границ уточняемого земельного участка с кадастровым номером 68:20:2401005:77 :

Система координат МСК-68, зона 1 Зона № 1

Обозначение характерных точек границ	Координаты, м				Метод определения координат	Формулы, примененные для расчета средней квадратической погрешности определения координат характерных точек границ (Mt), с подставленными в такие формулы значениями и итоговые (вычисленные) значения Mt, м	Описание закрепления точки
	содержатся в Едином государственном реестре недвижимости		определены в результате выполнения комплексных кадастровых работ				
	X	Y	X	Y			
1	2	3	4	5	6	7	8
217	184,00	399,41	—	—	Метод спутниковых геодезических измерений (определений)	0,10	—
220	232,23	311,00	—	—			
2248	242,24	315,12	—	—			
2249	223,85	344,46	—	—			
2250	208,85	372,22	—	—			
2251	173,81	457,15	—	—			

1	2	3	4	5	6	7	8
2252	167,30	449,92	—	—	Метод спутниковых геодезических измерений (определений)	0,10	—
н221У	—	—	439 725,11	1 234 899,01		√(0,08^2 + 0,06^2) = 0,10	
н224У	—	—	439 785,15	1 234 818,15			
н2253У	—	—	439 794,49	1 234 823,62			
н2254У	—	—	439 772,20	1 234 850,12			
н2255У	—	—	439 753,49	1 234 875,53			
н2256У	—	—	439 707,00	1 234 954,77			
н2257У	—	—	439 701,55	1 234 946,71			
217	184,00	399,41	—	—		0,10	

2. Сведения о частях границ уточняемого земельного участка с кадастровым номером 68:20:2401005:77 :

Обозначение части границ		Горизонтальное проложение (S), м	Описание прохождения части границ	Сведения о согласовании местоположения границ (согласовано/спорное)
от т.	до т.			
1	2	3	4	5
н221У	н224У	100,71	—	согласовано
н224У	н2253У	10,82		
н2253У	н2254У	34,63		
н2254У	н2255У	31,56		
н2255У	н2256У	91,87		
н2256У	н2257У	9,73		
н2257У	н221У	53,20		

3. Сведения о характеристиках уточняемого земельного участка с кадастровым номером 68:20:2401005:77 :

№ п/п	Наименование характеристики	Значение характеристики
1	2	3

1	2	3
1.	Адрес земельного участка	—
1.1.	Сведения о местоположении земельного участка (при отсутствии адреса) в структурированном в соответствии с федеральной информационной адресной системой виде	—
1.2.	Дополнительные сведения о местоположении земельного участка	—
2.	Площадь земельного участка ± величина погрешности определения (вычисления) площади (Р ± ΔР), м²	1 565 ± 14,00
3.	Формула, примененная для вычисления предельной погрешности определения площади земельного участка, с подставленными значениями и итоговые (вычисленные) значения	3,5*0,10*√(1 565,00) = 14
4.	Площадь земельного участка согласно сведениям Единого государственного реестра недвижимости (Ркад), м²	1 566,00
5.	Оценка расхождения Р и Ркад (Р - Ркад), м²	1
6.	Предельный минимальный и максимальный размеры земельного участка (Рмин и Рмакс), м²	Рмин = 300 Рмакс = 5 000
7.	Кадастровый или иной государственный учетный номер (инвентарный) здания, сооружения, объекта незавершенного строительства, расположенного на земельном участке	—
8.	Вид (виды) разрешенного использования	—
8.1.	Дополнительные сведения об использовании земельного участка	—
9.	Сведения о земельных участках (землях общего пользования, территории общего пользования), посредством которых обеспечивается доступ	Земли общего пользования
10.	Иные сведения	—
4. Пояснения к сведениям об уточняемом земельном участке с кадастровым номером		68:20:2401005:77 :
1.	—	

1. Сведения о характерных точках границ уточняемого земельного участка с кадастровым номером 68:20:2401005:78 :

Система координат МСК-68, зона 1 Зона № 1

Обозначение характерных точек границ	Координаты, м				Метод определения координат	Формулы, примененные для расчета средней квадратической погрешности определения координат характерных точек границ (Mt), с подставленными в такие формулы значениями и итоговые (вычисленные) значения Mt, м	Описание закрепления точки
	содержатся в Едином государственном реестре недвижимости		определены в результате выполнения комплексных кадастровых работ				
	X	Y	X	Y			
1	2	3	4	5	6	7	8
2250	208,85	372,22	—	—	Метод спутниковых геодезических измерений (определений)	0,10	—
2249	223,85	344,46	—	—			
2248	242,24	315,12	—	—			
201	247,69	319,79	—	—			
208	253,76	323,54	—	—			
2108	227,99	366,93	—	—			
2258	221,18	378,39	—	—			
н2259У	—	—	439 753,49	1 234 875,53		√(0,08^2 + 0,06^2) = 0,10	
н2260У	—	—	439 772,20	1 234 850,12			
н2261У	—	—	439 794,49	1 234 823,62			
н209У	—	—	439 799,24	1 234 829,00			
н216У	—	—	439 804,73	1 234 833,56			

1	2	3	4	5	6	7	8
н2123У	—	—	439 773,18	1 234 872,95	Метод спутниковых геодезических измерений (определений)	√(0,08^2 + 0,06^2) = 0,10	—
н2262У	—	—	439 764,85	1 234 883,35			
2250	208,85	372,22	—	—		0,10	

2. Сведения о частях границ уточняемого земельного участка с кадастровым номером 68:20:2401005:78 :

Обозначение части границ		Горизонтальное проложение (S), м	Описание прохождения части границ	Сведения о согласовании местоположения границ (согласовано/спорное)
от т.	до т.			
1	2	3	4	5
н2259У	н2260У	31,56	—	согласовано
н2260У	н2261У	34,63		
н2261У	н209У	7,18		
н209У	н216У	7,14		
н216У	н2123У	50,47		
н2123У	н2262У	13,32		
н2262У	н2259У	13,79		

3. Сведения о характеристиках уточняемого земельного участка с кадастровым номером 68:20:2401005:78 :

№ п/п	Наименование характеристики	Значение характеристики
1	2	3
1.	Адрес земельного участка	—
1.1.	Сведения о местоположении земельного участка (при отсутствии адреса) в структурированном в соответствии с федеральной информационной адресной системой виде	—
1.2.	Дополнительные сведения о местоположении земельного участка	—
2.	Площадь земельного участка ± величина погрешности определения (вычисления) площади (Р ± ΔР), м²	940 ± 11,00
3.	Формула, примененная для вычисления предельной погрешности определения площади земельного участка, с подставленными значениями и итоговые (вычисленные) значения	3,5*0,10*√(940,00) = 11
4.	Площадь земельного участка согласно сведениям Единого государственного реестра недвижимости (Ркад), м²	939,00

1	2	3
5.	Оценка расхождения Р и Ркад (Р - Ркад), м²	1
6.	Предельный минимальный и максимальный размеры земельного участка (Рмин и Рмакс), м²	Рмин = 300 Рмакс = 5 000
7.	Кадастровый или иной государственный учетный номер (инвентарный) здания, сооружения, объекта незавершенного строительства, расположенного на земельном участке	—
8.	Вид (виды) разрешенного использования	—
8.1.	Дополнительные сведения об использовании земельного участка	—
9.	Сведения о земельных участках (землях общего пользования, территории общего пользования), посредством которых обеспечивается доступ	Земли общего пользования
10.	Иные сведения	—

4. Пояснения к сведениям об уточняемом земельном участке с кадастровым номером 68:20:2401005:78 :

1.	—

1. Сведения о характерных точках границ уточняемого земельного участка с кадастровым номером 68:20:2401005:89 :

Система координат МСК-68, зона 1 Зона № 1

Обозначение характерных точек границ	Координаты, м				Метод определения координат	Формулы, примененные для расчета средней квадратической погрешности определения координат характерных точек границ (Mt), с подставленными в такие формулы значениями и итоговые (вычисленные) значения Mt, м	Описание закрепления точки
	содержатся в Едином государственном реестре недвижимости		определены в результате выполнения комплексных кадастровых работ				
	X	Y	X	Y			
1	2	3	4	5	6	7	8
2263	224,39	177,78	—	—	Метод спутниковых геодезических измерений (определений)	0,10	—
2264	239,85	123,93	—	—			
2020	254,57	126,09	—	—			
2023	242,18	182,23	—	—			

1	2	3	4	5	6	7	8
н2013У	—	—	439 945,71	1 234 574,40	Метод спутниковых геодезических измерений (определений)	√(0,08^2 + 0,06^2) = 0,10	—
н2012У	—	—	439 966,98	1 234 522,57			
н2024У	—	—	439 981,37	1 234 526,33			
н2027У	—	—	439 962,91	1 234 580,77			
2263	224,39	177,78	—	—		0,10	

2. Сведения о частях границ уточняемого земельного участка с кадастровым номером 68:20:2401005:89 :

Обозначение части границ		Горизонтальное проложение (S), м	Описание прохождения части границ	Сведения о согласовании местоположения границ (согласовано/спорное)
от т.	до т.			
1	2	3	4	5
н2013У	н2012У	56,02	—	согласовано
н2012У	н2024У	14,87		
н2024У	н2027У	57,48		
н2027У	н2013У	18,34		

3. Сведения о характеристиках уточняемого земельного участка с кадастровым номером 68:20:2401005:89 :

№ п/п	Наименование характеристики	Значение характеристики
1	2	3
1.	Адрес земельного участка	—
1.1.	Сведения о местоположении земельного участка (при отсутствии адреса) в структурированном в соответствии с федеральной информационной адресной системой виде	—
1.2.	Дополнительные сведения о местоположении земельного участка	—
2.	Площадь земельного участка ± величина погрешности определения (вычисления) площади (Р ± ΔР), м²	940 ± 11,00
3.	Формула, примененная для вычисления предельной погрешности определения площади земельного участка, с подставленными значениями и итоговые (вычисленные) значения	3,5*0,10*√(940,00) = 11
4.	Площадь земельного участка согласно сведениям Единого государственного реестра недвижимости (Ркад), м²	940,00

1	2	3
5.	Оценка расхождения Р и Ркад (Р - Ркад), м²	0
6.	Предельный минимальный и максимальный размеры земельного участка (Рмин и Рмакс), м²	Рмин = 300 Рмакс = 5 000
7.	Кадастровый или иной государственный учетный номер (инвентарный) здания, сооружения, объекта незавершенного строительства, расположенного на земельном участке	—
8.	Вид (виды) разрешенного использования	—
8.1.	Дополнительные сведения об использовании земельного участка	—
9.	Сведения о земельных участках (землях общего пользования, территории общего пользования), посредством которых обеспечивается доступ	Земли общего пользования
10.	Иные сведения	—

4. Пояснения к сведениям об уточняемом земельном участке с кадастровым номером 68:20:2401005:89 :

1.	—

1. Сведения о характерных точках границ уточняемого земельного участка с кадастровым номером 68:20:2401005:93 :

Система координат МСК-68, зона 1 Зона № 1

Обозначение характерных точек границ	Координаты, м				Метод определения координат	Формулы, примененные для расчета средней квадратической погрешности определения координат характерных точек границ (Mt), с подставленными в такие формулы значениями и итоговые (вычисленные) значения Mt, м	Описание закрепления точки
	содержатся в Едином государственном реестре недвижимости		определены в результате выполнения комплексных кадастровых работ				
	X	Y	X	Y			
1	2	3	4	5	6	7	8
1							
2265	95,86	214,46	—	—	Метод спутниковых геодезических измерений (определений)	0,10	—
2266	87,91	252,95	—	—			
2267	87,23	254,99	—	—			
2268	85,24	263,55	—	—			

1	2	3	4	5	6	7	8
2269	84,10	266,38	—	—	Метод спутниковых геодезических измерений (определений)	0,10	—
2270	70,50	261,62	—	—			
2194	70,87	260,02	—	—			
2216	71,02	256,71	—	—			
2215	70,75	253,53	—	—			
2214	72,57	245,16	—	—			
2213	72,84	245,22	—	—			
2212	76,12	231,71	—	—			
2211	76,39	230,57	—	—			
2210	76,97	227,01	—	—			
2209	78,79	218,19	—	—			
2208	79,11	218,24	—	—			
2207	80,40	211,31	—	—			
2271	90,21	213,42	—	—			
2272	91,33	213,66	—	—			
н130У	—	—	440 021,91	1 234 673,25		$\sqrt{(0,08^2 + 0,06^2)} = 0,10$	
н129У	—	—	440 008,91	1 234 710,34			

1	2	3	4	5	6	7	8
н2273У	—	—	440 008,66	1 234 712,88	Метод спутниковых геодезических измерений (определений)	√(0,08^2 + 0,06^2) = 0,10	—
н2274У	—	—	440 005,79	1 234 721,19			
н2275У	—	—	440 004,36	1 234 723,88			
н2276У	—	—	439 991,33	1 234 717,73			
н2217У	—	—	439 991,87	1 234 716,18			
н2239У	—	—	439 992,36	1 234 712,90			
н2238У	—	—	439 992,42	1 234 709,71			
н2237У	—	—	439 995,11	1 234 701,58			
н2236У	—	—	439 995,37	1 234 701,67			
н2235У	—	—	440 000,04	1 234 688,57			
н2234У	—	—	440 000,43	1 234 687,46			
н2233У	—	—	440 001,37	1 234 683,98			
н2232У	—	—	440 004,10	1 234 675,40			
н2231У	—	—	440 004,42	1 234 675,49			
н2230У	—	—	440 006,42	1 234 668,73			
н2277У	—	—	440 015,96	1 234 671,85			
н2278У	—	—	440 017,05	1 234 672,20			

1	2	3	4	5	6	7	8
2265	95,86	214,46	—	—	Метод спутниковых геодезических измерений (определений)	0,10	—
2							
2279	88,81	274,91	—	—	Метод спутниковых геодезических измерений (определений)	0,10	—
2280	79,58	294,88	—	—			
2281	53,20	351,95	—	—			
2240	43,81	347,54	—	—			
2243	77,74	269,77	—	—			
2282	89,25	274,07	—	—			
н2283У	—	—	440 007,56	1 234 732,53		√(0,08^2 + 0,06^2) = 0,10	
н2284У	—	—	439 996,37	1 234 751,47			
н2285У	—	—	439 964,36	1 234 805,58			
н2244У	—	—	439 955,47	1 234 800,25			
н2247У	—	—	439 997,07	1 234 726,30			
н2286У	—	—	440 008,09	1 234 731,74			
2279	88,81	274,91	—	—		0,10	

2. Сведения о частях границ уточняемого земельного участка с кадастровым номером 68:20:2401005:93 :

Обозначение части границ		Горизонтальное проложение (S), м	Описание прохождения части границ	Сведения о согласовании местоположения границ (согласовано/спорное)
от т.	до т.			
1	2	3	4	5
1				
н130У	н129У	39,30	—	согласовано

1	2	3	4	5
н129У	н2273У	2,55	—	согласовано
н2273У	н2274У	8,79		
н2274У	н2275У	3,05		
н2275У	н2276У	14,41		
н2276У	н2217У	1,64		
н2217У	н2239У	3,32		
н2239У	н2238У	3,19		
н2238У	н2237У	8,56		
н2237У	н2236У	0,28		
н2236У	н2235У	13,91		
н2235У	н2234У	1,18		
н2234У	н2233У	3,60		
н2233У	н2232У	9,00		
н2232У	н2231У	0,33		
н2231У	н2230У	7,05		
н2230У	н2277У	10,04		
н2277У	н2278У	1,14		
н2278У	н130У	4,97		
2				
н2283У	н2284У	22,00	—	согласовано
н2284У	н2285У	62,87		
н2285У	н2244У	10,37		
н2244У	н2247У	84,85		
н2247У	н2286У	12,29		
н2286У	н2283У	0,95		

3. Сведения о характеристиках уточняемого земельного участка с кадастровым номером 68:20:2401005:93 :

№ п/п	Наименование характеристики	Значение характеристики
1	2	3
1.	Адрес земельного участка	—
1.1.	Сведения о местоположении земельного участка (при отсутствии адреса) в структурированном в соответствии с федеральной информационной адресной системой виде	—
1.2.	Дополнительные сведения о местоположении земельного участка	—

1	2	3
2.	Площадь земельного участка ± величина погрешности определения (вычисления) площади (Р ± ΔР), м²	1 785 ± 21,00, (1) 822,00 ± 10,00, (2) 963,00 ± 11,00
3.	Формула, примененная для вычисления предельной погрешности определения площади земельного участка, с подставленными значениями и итоговые (вычисленные) значения	10,00 + 11,00 = 21
4.	Площадь земельного участка согласно сведениям Единого государственного реестра недвижимости (Ркад), м²	1 795,00
5.	Оценка расхождения Р и Ркад (Р - Ркад), м²	10
6.	Предельный минимальный и максимальный размеры земельного участка (Рмин и Рмакс), м²	Рмин = 300 Рмакс = 5 000
7.	Кадастровый или иной государственный учетный номер (инвентарный) здания, сооружения, объекта незавершенного строительства, расположенного на земельном участке	68:20:2401005:267 - многоквартирный дом
8.	Вид (виды) разрешенного использования	—
8.1.	Дополнительные сведения об использовании земельного участка	—
9.	Сведения о земельных участках (землях общего пользования, территории общего пользования), посредством которых обеспечивается доступ	—
10.	Иные сведения	—

4. Пояснения к сведениям об уточняемом земельном участке с кадастровым номером 68:20:2401005:93 :

1.	—

1. Сведения о характерных точках границ уточняемого земельного участка с кадастровым номером 68:20:2401005:201 :

Система координат МСК-68, зона 1 Зона № 1

Обозначение характерных точек границ	Координаты, м				Метод определения координат	Формулы, примененные для расчета средней квадратической погрешности определения координат характерных точек границ (Mt), с подставленными в такие формулы значениями и итоговые (вычисленные) значения Mt, м	Описание закрепления точки
	содержатся в Едином государственном реестре недвижимости		определены в результате выполнения комплексных кадастровых работ				
	X	Y	X	Y			
1	2	3	4	5	6	7	8
68:20:2401005:230							

1	2	3	4	5	6	7	8
164	644,64	590,00	—	—	Метод спутниковых геодезических измерений (определений)	0,10	—
165	609,89	637,57	—	—			
166	602,88	633,29	—	—			
167	601,12	635,08	—	—			
168	598,63	634,65	—	—			
169	594,27	632,34	—	—			
170	587,49	627,31	—	—			
171	580,87	620,00	—	—			
172	581,30	617,62	—	—			
173	588,16	602,92	—	—			
174	594,77	606,35	—	—			
175	620,19	571,74	—	—			
н176У	—	—	440 184,33	1 234 450,13		√(0,08^2 + 0,06^2) = 0,10	
н177У	—	—	440 139,98	1 234 488,56			
н178У	—	—	440 132,84	1 234 481,58			
н179У	—	—	440 130,72	1 234 482,93			
н180У	—	—	440 128,39	1 234 481,96			

1	2	3	4	5	6	7	8
н181У	—	—	440 124,66	1 234 478,73	Метод спутниковых геодезических измерений (определений)	√(0,08^2 + 0,06^2) = 0,10	—
н182У	—	—	440 119,18	1 234 472,31			
н183У	—	—	440 114,36	1 234 463,70			
н184У	—	—	440 115,31	1 234 461,48			
н185У	—	—	440 125,56	1 234 448,92			
н186У	—	—	440 130,97	1 234 453,51			
н187У	—	—	440 163,68	1 234 424,27			
164	644,64	590,00	—	—		0,10	
68:20:2401005:231							
188	697,24	630,66	—	—	Метод спутниковых геодезических измерений (определений)	0,10	—
189	674,83	663,75	—	—			
190	646,38	646,79	—	—			
191	651,84	638,58	—	—			
192	644,54	632,38	—	—			
193	667,77	605,50	—	—			
н194У	—	—	440 223,07	1 234 500,35		√(0,08^2 + 0,06^2) = 0,10	
н195У	—	—	440 195,10	1 234 526,39			
н196У	—	—	440 172,21	1 234 504,48			

1	2	3	4	5	6	7	8
н197У	—	—	440 179,37	1 234 497,70	Метод спутниковых геодезических измерений (определений)	√(0,08^2 + 0,06^2) = 0,10	—
н198У	—	—	440 173,64	1 234 490,03			
н199У	—	—	440 183,18	1 234 483,04			
н200У	—	—	440 200,71	1 234 470,20			
188	697,24	630,66	—	—		0,10	

2. Сведения о частях границ уточняемого земельного участка с кадастровым номером 68:20:2401005:201 :

Обозначение части границ		Горизонтальное проложение (S), м	Описание прохождения части границ	Сведения о согласовании местоположения границ (согласовано/спорное)
от т.	до т.			
1	2	3	4	5
68:20:2401005:230				
н176У	н177У	58,68	—	согласовано
н177У	н178У	9,98		
н178У	н179У	2,51		
н179У	н180У	2,52		
н180У	н181У	4,93		
н181У	н182У	8,44		
н182У	н183У	9,87		
н183У	н184У	2,41		
н184У	н185У	16,21		
н185У	н186У	7,09		
н186У	н187У	43,87		
н187У	н176У	33,09		
68:20:2401005:231				
н194У	н195У	38,22	—	согласовано
н195У	н196У	31,69		
н196У	н197У	9,86		
н197У	н198У	9,57		
н198У	н199У	11,83		
н199У	н200У	21,73		

1	2	3	4	5
н200У	н194У	37,54	—	согласовано

3. Сведения о характеристиках уточняемого земельного участка с кадастровым номером 68:20:2401005:201 :

№ п/п	Наименование характеристики	Значение характеристики
1	2	3
1.	Адрес земельного участка	—
1.1.	Сведения о местоположении земельного участка (при отсутствии адреса) в структурированном в соответствии с федеральной информационной адресной системой виде	—
1.2.	Дополнительные сведения о местоположении земельного участка	—
2.	Площадь земельного участка ± величина погрешности определения (вычисления) площади (Р ± ΔР), м²	3 700 ± 30,00, 68:20:2401005:230 2 017,00 ± 16,00, 68:20:2401005:231 1 683,00 ± 14,00
3.	Формула, примененная для вычисления предельной погрешности определения площади земельного участка, с подставленными значениями и итоговые (вычисленные) значения	16,00 + 14,00 = 30
4.	Площадь земельного участка согласно сведениям Единого государственного реестра недвижимости (Ркад), м²	3 700,00
5.	Оценка расхождения Р и Ркад (Р - Ркад), м²	0
6.	Предельный минимальный и максимальный размеры земельного участка (Рмин и Рмакс), м²	Рмин = 300 Рмакс = 5 000
7.	Кадастровый или иной государственный учетный номер (инвентарный) здания, сооружения, объекта незавершенного строительства, расположенного на земельном участке	68:20:2401001:305; 68:20:2401005:583
8.	Вид (виды) разрешенного использования	—
8.1.	Дополнительные сведения об использовании земельного участка	—
9.	Сведения о земельных участках (землях общего пользования, территории общего пользования), посредством которых обеспечивается доступ	—
10.	Иные сведения	—

4. Пояснения к сведениям об уточняемом земельном участке с кадастровым номером 68:20:2401005:201 :

1.	—

1. Сведения о характерных точках границ уточняемого земельного участка с кадастровым номером 68:20:2401005:205 :

Система координат МСК-68, зона 1 Зона № 1

Обозначение характерных точек границ	Координаты, м				Метод определения координат	Формулы, примененные для расчета средней квадратической погрешности определения координат характерных точек границ (Mt), с подставленными в такие формулы значениями и итоговые (вычисленные) значения Mt, м	Описание закрепления точки
	содержатся в Едином государственном реестре недвижимости		определены в результате выполнения комплексных кадастровых работ				
	X	Y	X	Y			
1	2	3	4	5	6	7	8
1316	440 097,48	1 234 455,49	440 097,48	1 234 455,49	Метод спутниковых геодезических измерений (определений)	0,10	—
н1323У	—	—	440 086,56	1 234 482,86		√(0,08^2 + 0,06^2) = 0,10	
н1322У	—	—	440 081,05	1 234 502,13			
1938	440 067,42	1 234 498,64	440 067,42	1 234 498,64		0,10	
1939	440 053,85	1 234 494,74	440 053,85	1 234 494,74			
1940	440 063,16	1 234 462,12	440 063,16	1 234 462,12			
1941	440 072,71	1 234 435,99	440 072,71	1 234 435,99			
1942	440 079,79	1 234 442,23	440 079,79	1 234 442,23			
1316	440 097,48	1 234 455,49	440 097,48	1 234 455,49			

2. Сведения о частях границ уточняемого земельного участка с кадастровым номером 68:20:2401005:205 :

Обозначение части границ		Горизонтальное проложение (S), м	Описание прохождения части границ	Сведения о согласовании местоположения границ (согласовано/спорное)
от т.	до т.			
1	2	3	4	5
1316	н1323У	29,47	—	согласовано
н1323У	н1322У	20,04		

1	2	3	4	5
н1322У	1938	14,07	—	согласовано
1938	1939	14,12		
1939	1940	33,92		
1940	1941	27,82		
1941	1942	9,44		
1942	1316	22,11		

3. Сведения о характеристиках уточняемого земельного участка с кадастровым номером 68:20:2401005:205 :

№ п/п	Наименование характеристики	Значение характеристики
1	2	3
1.	Адрес земельного участка	—
1.1.	Сведения о местоположении земельного участка (при отсутствии адреса) в структурированном в соответствии с федеральной информационной адресной системой виде	—
1.2.	Дополнительные сведения о местоположении земельного участка	—
2.	Площадь земельного участка ± величина погрешности определения (вычисления) площади (Р ± ΔР), м²	1 605 ± 14,00
3.	Формула, примененная для вычисления предельной погрешности определения площади земельного участка, с подставленными значениями и итоговые (вычисленные) значения	3,5*0,10*√(1 605,00) = 14
4.	Площадь земельного участка согласно сведениям Единого государственного реестра недвижимости (Ркад), м²	1 606,00
5.	Оценка расхождения Р и Ркад (Р - Ркад), м²	1
6.	Предельный минимальный и максимальный размеры земельного участка (Рмин и Рмакс), м²	Рмин = 300 Рмакс = 5 000
7.	Кадастровый или иной государственный учетный номер (инвентарный) здания, сооружения, объекта незавершенного строительства, расположенного на земельном участке	—
8.	Вид (виды) разрешенного использования	—
8.1.	Дополнительные сведения об использовании земельного участка	—
9.	Сведения о земельных участках (землях общего пользования, территории общего пользования), посредством которых обеспечивается доступ	Земли общего пользования
10.	Иные сведения	—

4. Пояснения к сведениям об уточняемом земельном участке с кадастровым номером 68:20:2401005:205 :

1.	—

1. Сведения о характерных точках границ уточняемого земельного участка с кадастровым номером 68:20:2401005:218 :

Система координат МСК-68, зона 1 Зона № 1

Обозначение характерных точек границ	Координаты, м				Метод определения координат	Формулы, примененные для расчета средней квадратической погрешности определения координат характерных точек границ (Mt), с подставленными в такие формулы значениями и итоговые (вычисленные) значения Mt, м	Описание закрепления точки
	содержатся в Едином государственном реестре недвижимости		определены в результате выполнения комплексных кадастровых работ				
	X	Y	X	Y			
1	2	3	4	5	6	7	8
1975	319,85	295,41	—	—	Метод спутниковых геодезических измерений (определений)	0,10	—
1976	328,43	300,64	—	—			
1977	337,45	305,20	—	—			
1978	327,52	321,60	—	—			
1979	311,03	348,55	—	—			
1980	295,70	340,53	—	—			
1981	297,96	336,21	—	—			
1982	299,85	331,59	—	—			
1983	302,53	326,39	—	—			
1984	303,79	326,99	—	—			
1985	305,12	324,21	—	—			

1	2	3	4	5	6	7	8
1986	305,04	323,60	—	—	Метод спутниковых геодезических измерений (определений)	0,10	—
1987	305,94	321,55	—	—			
1988	305,79	321,48	—	—			
1989	308,29	317,45	—	—			
1990	313,94	306,91	—	—			
н1991У	—	—	439 874,12	1 234 814,87		√(0,08^2 + 0,06^2) = 0,10	
н1992У	—	—	439 881,86	1 234 821,25			
н1993У	—	—	439 890,16	1 234 827,02			
н1994У	—	—	439 878,05	1 234 841,88			
н1995У	—	—	439 857,98	1 234 866,31			
н1996У	—	—	439 843,92	1 234 856,19			
н1997У	—	—	439 846,76	1 234 852,23			
н1998У	—	—	439 849,27	1 234 847,91			
н1999У	—	—	439 852,66	1 234 843,14			
н2000У	—	—	439 853,82	1 234 843,91			
н2001У	—	—	439 855,52	1 234 841,34			
н2002У	—	—	439 855,53	1 234 840,73			

1	2	3	4	5	6	7	8
н2003У	—	—	439 856,71	1 234 838,82	Метод спутниковых геодезических измерений (определений)	√(0,08^2 + 0,06^2) = 0,10	—
н2004У	—	—	439 856,57	1 234 838,73			
н2005У	—	—	439 859,61	1 234 835,09			
н2006У	—	—	439 866,67	1 234 825,44			
1975	319,85	295,41	—	—		0,10	

2. Сведения о частях границ уточняемого земельного участка с кадастровым номером 68:20:2401005:218 :

Обозначение части границ		Горизонтальное проложение (S), м	Описание прохождения части границ	Сведения о согласовании местоположения границ (согласовано/спорное)
от т.	до т.			
1	2	3	4	5
н1991У	н1992У	10,03	—	согласовано
н1992У	н1993У	10,11		
н1993У	н1994У	19,17		
н1994У	н1995У	31,62		
н1995У	н1996У	17,32		
н1996У	н1997У	4,87		
н1997У	н1998У	5,00		
н1998У	н1999У	5,85		
н1999У	н2000У	1,39		
н2000У	н2001У	3,08		
н2001У	н2002У	0,61		
н2002У	н2003У	2,25		
н2003У	н2004У	0,17		
н2004У	н2005У	4,74		
н2005У	н2006У	11,96		
н2006У	н1991У	12,93		

3. Сведения о характеристиках уточняемого земельного участка с кадастровым номером 68:20:2401005:218 :

№ п/п	Наименование характеристики	Значение характеристики
1	2	3

1	2	3
1.	Адрес земельного участка	—
1.1.	Сведения о местоположении земельного участка (при отсутствии адреса) в структурированном в соответствии с федеральной информационной адресной системой виде	—
1.2.	Дополнительные сведения о местоположении земельного участка	—
2.	Площадь земельного участка ± величина погрешности определения (вычисления) площади (Р ± ΔР), м²	949 ± 11,00
3.	Формула, примененная для вычисления предельной погрешности определения площади земельного участка, с подставленными значениями и итоговые (вычисленные) значения	3,5*0,10*√(949,00) = 11
4.	Площадь земельного участка согласно сведениям Единого государственного реестра недвижимости (Ркад), м²	949,00
5.	Оценка расхождения Р и Ркад (Р - Ркад), м²	0
6.	Предельный минимальный и максимальный размеры земельного участка (Рмин и Рмакс), м²	Рмин = 300 Рмакс = 5 000
7.	Кадастровый или иной государственный учетный номер (инвентарный) здания, сооружения, объекта незавершенного строительства, расположенного на земельном участке	68:20:2401005:371 - многоквартирный дом
8.	Вид (виды) разрешенного использования	—
8.1.	Дополнительные сведения об использовании земельного участка	—
9.	Сведения о земельных участках (землях общего пользования, территории общего пользования), посредством которых обеспечивается доступ	Земли общего пользования
10.	Иные сведения	—
4. Пояснения к сведениям об уточняемом земельном участке с кадастровым номером		68:20:2401005:218 :
1.	—	

1. Сведения о характерных точках границ уточняемого земельного участка с кадастровым номером 68:20:2401005:219 :

Система координат МСК-68, зона 1 Зона № 1

Обозначение характерных точек границ	Координаты, м				Метод определения координат	Формулы, примененные для расчета средней квадратической погрешности определения координат характерных точек границ (Mt), с подставленными в такие формулы значениями и итоговые (вычисленные) значения Mt, м	Описание закрепления точки
	содержатся в Едином государственном реестре недвижимости		определены в результате выполнения комплексных кадастровых работ				
	X	Y	X	Y			
1	2	3	4	5	6	7	8
2007	354,89	667,49	—	—	Метод спутниковых геодезических измерений (определений)	0,10	—
2008	369,14	637,00	—	—			
2009	442,65	704,60	—	—			
2010	435,48	723,29	—	—			
н2011У	—	—	439 935,77	1 234 512,32		√(0,08^2 + 0,06^2) = 0,10	
н2012У	—	—	439 966,98	1 234 522,57			
н2013У	—	—	439 945,71	1 234 574,40			
н2014У	—	—	439 935,61	1 234 571,01			
н2015У	—	—	439 933,08	1 234 578,50			
н2016У	—	—	439 916,34	1 234 572,85			
н2017У	—	—	439 919,59	1 234 562,72			
н2018У	—	—	439 905,56	1 234 558,57			

1	2	3	4	5	6	7	8
н2019У	—	—	439 922,49	1 234 508,78	Метод спутниковых геодезических измерений (определений)	√(0,08^2 + 0,06^2) = 0,10	—
2007	354,89	667,49	—	—		0,10	

2. Сведения о частях границ уточняемого земельного участка с кадастровым номером 68:20:2401005:219 :

Обозначение части границ		Горизонтальное проложение (S), м	Описание прохождения части границ	Сведения о согласовании местоположения границ (согласовано/спорное)
от т.	до т.			
1	2	3	4	5
н2011У	н2012У	32,85	—	согласовано
н2012У	н2013У	56,02		
н2013У	н2014У	10,65		
н2014У	н2015У	7,91		
н2015У	н2016У	17,67		
н2016У	н2017У	10,64		
н2017У	н2018У	14,63		
н2018У	н2019У	52,59		
н2019У	н2011У	13,74		

3. Сведения о характеристиках уточняемого земельного участка с кадастровым номером 68:20:2401005:219 :

№ п/п	Наименование характеристики	Значение характеристики
1	2	3
1.	Адрес земельного участка	—
1.1.	Сведения о местоположении земельного участка (при отсутствии адреса) в структурированном в соответствии с федеральной информационной адресной системой виде	—
1.2.	Дополнительные сведения о местоположении земельного участка	—
2.	Площадь земельного участка ± величина погрешности определения (вычисления) площади (Р ± ΔР), м²	2 597 ± 18,00
3.	Формула, примененная для вычисления предельной погрешности определения площади земельного участка, с подставленными значениями и итоговые (вычисленные) значения	3,5*0,10*√(2 597,00) = 18
4.	Площадь земельного участка согласно сведениям Единого государственного реестра недвижимости (Ркад), м²	2 555,00

1	2	3
5.	Оценка расхождения Р и Ркад (Р - Ркад), м²	42
6.	Предельный минимальный и максимальный размеры земельного участка (Рмин и Рмакс), м²	Рмин = 300 Рмакс = 5 000
7.	Кадастровый или иной государственный учетный номер (инвентарный) здания, сооружения, объекта незавершенного строительства, расположенного на земельном участке	—
8.	Вид (виды) разрешенного использования	—
8.1.	Дополнительные сведения об использовании земельного участка	—
9.	Сведения о земельных участках (землях общего пользования, территории общего пользования), посредством которых обеспечивается доступ	Земли общего пользования
10.	Иные сведения	—

4. Пояснения к сведениям об уточняемом земельном участке с кадастровым номером 68:20:2401005:219 :

1.	—

1. Сведения о характерных точках границ уточняемого земельного участка с кадастровым номером 68:20:2401005:220 :

Система координат МСК-68, зона 1 Зона № 1

Обозначение характерных точек границ	Координаты, м				Метод определения координат	Формулы, примененные для расчета средней квадратической погрешности определения координат характерных точек границ (Mt), с подставленными в такие формулы значениями и итоговые (вычисленные) значения Mt, м	Описание закрепления точки
	содержатся в Едином государственном реестре недвижимости		определены в результате выполнения комплексных кадастровых работ				
	X	Y	X	Y			
1	2	3	4	5	6	7	8
2020	254,57	126,09	—	—	Метод спутниковых геодезических измерений (определений)	0,10	—
2021	269,44	127,86	—	—			
2022	256,94	184,21	—	—			
2023	242,18	182,23	—	—			

1	2	3	4	5	6	7	8
н2024У	—	—	439 981,37	1 234 526,33	Метод спутниковых геодезических измерений (определений)	√(0,08^2 + 0,06^2) = 0,10	—
н2025У	—	—	439 995,95	1 234 529,72			
н2026У	—	—	439 977,36	1 234 584,36			
н2027У	—	—	439 962,91	1 234 580,77			
2020	254,57	126,09	—	—		0,10	

2. Сведения о частях границ уточняемого земельного участка с кадастровым номером 68:20:2401005:220 :

Обозначение части границ		Горизонтальное проложение (S), м	Описание прохождения части границ	Сведения о согласовании местоположения границ (согласовано/спорное)
от т.	до т.			
1	2	3	4	5
н2024У	н2025У	14,97	—	согласовано
н2025У	н2026У	57,72		
н2026У	н2027У	14,89		
н2027У	н2024У	57,48		

3. Сведения о характеристиках уточняемого земельного участка с кадастровым номером 68:20:2401005:220 :

№ п/п	Наименование характеристики	Значение характеристики
1	2	3
1.	Адрес земельного участка	—
1.1.	Сведения о местоположении земельного участка (при отсутствии адреса) в структурированном в соответствии с федеральной информационной адресной системой виде	—
1.2.	Дополнительные сведения о местоположении земельного участка	—
2.	Площадь земельного участка ± величина погрешности определения (вычисления) площади (Р ± ΔР), м²	856 ± 10,00
3.	Формула, примененная для вычисления предельной погрешности определения площади земельного участка, с подставленными значениями и итоговые (вычисленные) значения	3,5*0,10*√(856,00) = 10
4.	Площадь земельного участка согласно сведениям Единого государственного реестра недвижимости (Ркад), м²	857,00

1	2	3
5.	Оценка расхождения Р и Ркад (Р - Ркад), м²	1
6.	Предельный минимальный и максимальный размеры земельного участка (Рмин и Рмакс), м²	Рмин = 300 Рмакс = 5 000
7.	Кадастровый или иной государственный учетный номер (инвентарный) здания, сооружения, объекта незавершенного строительства, расположенного на земельном участке	—
8.	Вид (виды) разрешенного использования	—
8.1.	Дополнительные сведения об использовании земельного участка	—
9.	Сведения о земельных участках (землях общего пользования, территории общего пользования), посредством которых обеспечивается доступ	Земли общего пользования
10.	Иные сведения	—

4. Пояснения к сведениям об уточняемом земельном участке с кадастровым номером 68:20:2401005:220 :

1.	—

1. Сведения о характерных точках границ уточняемого земельного участка с кадастровым номером 68:20:2401005:221 :

Система координат МСК-68, зона 1 Зона № 1

Обозначение характерных точек границ	Координаты, м				Метод определения координат	Формулы, примененные для расчета средней квадратической погрешности определения координат характерных точек границ (Mt), с подставленными в такие формулы значениями и итоговые (вычисленные) значения Mt, м	Описание закрепления точки
	содержатся в Едином государственном реестре недвижимости		определены в результате выполнения комплексных кадастровых работ				
	X	Y	X	Y			
1	2	3	4	5	6	7	8
2028	64,30	169,53	—	—	Метод спутниковых геодезических измерений (определений)	0,10	—
2029	86,34	130,72	—	—			
2030	127,78	155,05	—	—			
2031	104,90	193,61	—	—			

1	2	3	4	5	6	7	8
н2032У	—	—	439 953,78	1 234 869,68	Метод спутниковых геодезических измерений (определений)	√(0,08^2 + 0,06^2) = 0,10	—
н2033У	—	—	439 981,22	1 234 834,07			
н2034У	—	—	440 018,87	1 234 863,26			
н2035У	—	—	439 991,30	1 234 898,53			
2028	64,30	169,53	—	—		0,10	

2. Сведения о частях границ уточняемого земельного участка с кадастровым номером 68:20:2401005:221 :

Обозначение части границ		Горизонтальное проложение (S), м	Описание прохождения части границ	Сведения о согласовании местоположения границ (согласовано/спорное)
от т.	до т.			
1	2	3	4	5
н2032У	н2033У	44,96	—	согласовано
н2033У	н2034У	47,64		
н2034У	н2035У	44,77		
н2035У	н2032У	47,33		

3. Сведения о характеристиках уточняемого земельного участка с кадастровым номером 68:20:2401005:221 :

№ п/п	Наименование характеристики	Значение характеристики
1	2	3
1.	Адрес земельного участка	—
1.1.	Сведения о местоположении земельного участка (при отсутствии адреса) в структурированном в соответствии с федеральной информационной адресной системой виде	—
1.2.	Дополнительные сведения о местоположении земельного участка	—
2.	Площадь земельного участка ± величина погрешности определения (вычисления) площади (Р ± ΔР), м²	2 130 ± 16,00
3.	Формула, примененная для вычисления предельной погрешности определения площади земельного участка, с подставленными значениями и итоговые (вычисленные) значения	3,5*0,10*√(2 130,00) = 16
4.	Площадь земельного участка согласно сведениям Единого государственного реестра недвижимости (Ркад), м²	2 130,00

1	2	3
5.	Оценка расхождения Р и Ркад (Р - Ркад), м²	0
6.	Предельный минимальный и максимальный размеры земельного участка (Рмин и Рмакс), м²	Рмин = 300 Рмакс = 5 000
7.	Кадастровый или иной государственный учетный номер (инвентарный) здания, сооружения, объекта незавершенного строительства, расположенного на земельном участке	68:20:2401005:251
8.	Вид (виды) разрешенного использования	—
8.1.	Дополнительные сведения об использовании земельного участка	—
9.	Сведения о земельных участках (землях общего пользования, территории общего пользования), посредством которых обеспечивается доступ	Земли общего пользования
10.	Иные сведения	—

4. Пояснения к сведениям об уточняемом земельном участке с кадастровым номером 68:20:2401005:221 :

1.	—

1. Сведения о характерных точках границ уточняемого земельного участка с кадастровым номером 68:20:2401005:222 :

Система координат МСК-68, зона 1 Зона № 1

Обозначение характерных точек границ	Координаты, м				Метод определения координат	Формулы, примененные для расчета средней квадратической погрешности определения координат характерных точек границ (Mt), с подставленными в такие формулы значениями и итоговые (вычисленные) значения Mt, м	Описание закрепления точки
	содержатся в Едином государственном реестре недвижимости		определены в результате выполнения комплексных кадастровых работ				
	X	Y	X	Y			
1	2	3	4	5	6	7	8
2036	58,78	108,09	—	—	Метод спутниковых геодезических измерений (определений)	0,10	—
2037	56,62	126,92	—	—			
2038	50,61	126,54	—	—			
2039	30,82	118,45	—	—			

1	2	3	4	5	6	7	8
1947	39,02	91,03	—	—	Метод спутниковых геодезических измерений (определений)	0,10	—
1946	60,42	93,46	—	—			
1945	60,16	95,83	—	—			
н2040У	—	—	439 854,53	1 234 694,30		√(0,08^2 + 0,06^2) = 0,10	
н2041У	—	—	439 848,73	1 234 712,35			
н2042У	—	—	439 842,91	1 234 710,80			
н2043У	—	—	439 825,08	1 234 699,00			
н2044У	—	—	439 838,48	1 234 673,71			
н2045У	—	—	439 858,99	1 234 680,27			
н2046У	—	—	439 858,27	1 234 682,55			
2036	58,78	108,09	—	—		0,10	

2. Сведения о частях границ уточняемого земельного участка с кадастровым номером 68:20:2401005:222 :

Обозначение части границ		Горизонтальное проложение (S), м	Описание прохождения части границ	Сведения о согласовании местоположения границ (согласовано/спорное)
от т.	до т.			
1	2	3	4	5
н2040У	н2041У	18,96	—	согласовано
н2041У	н2042У	6,02		
н2042У	н2043У	21,38		
н2043У	н2044У	28,62		
н2044У	н2045У	21,53		
н2045У	н2046У	2,39		
н2046У	н2040У	12,33		

3. Сведения о характеристиках уточняемого земельного участка с кадастровым номером		68:20:2401005:222 :
№ п/п	Наименование характеристики	Значение характеристики
1	2	3
1.	Адрес земельного участка	—
1.1.	Сведения о местоположении земельного участка (при отсутствии адреса) в структурированном в соответствии с федеральной информационной адресной системой виде	—
1.2.	Дополнительные сведения о местоположении земельного участка	—
2.	Площадь земельного участка ± величина погрешности определения (вычисления) площади (Р ± ΔР), м²	772 ± 10,00
3.	Формула, примененная для вычисления предельной погрешности определения площади земельного участка, с подставленными значениями и итоговые (вычисленные) значения	3,5*0,10*√(772,00) = 10
4.	Площадь земельного участка согласно сведениям Единого государственного реестра недвижимости (Ркад), м²	772,00
5.	Оценка расхождения Р и Ркад (Р - Ркад), м²	0
6.	Предельный минимальный и максимальный размеры земельного участка (Рмин и Рмакс), м²	Рмин = 300 Рмакс = 5 000
7.	Кадастровый или иной государственный учетный номер (инвентарный) здания, сооружения, объекта незавершенного строительства, расположенного на земельном участке	68:20:2401005:260 - многоквартирный дом
8.	Вид (виды) разрешенного использования	—
8.1.	Дополнительные сведения об использовании земельного участка	—
9.	Сведения о земельных участках (землях общего пользования, территории общего пользования), посредством которых обеспечивается доступ	Земли общего пользования
10.	Иные сведения	—
4. Пояснения к сведениям об уточняемом земельном участке с кадастровым номером		68:20:2401005:222 :
1.	—	

1. Сведения о характерных точках границ уточняемого земельного участка с кадастровым номером 68:20:2401005:223 :

Система координат МСК-68, зона 1 Зона № 1

Обозначение характерных точек границ	Координаты, м				Метод определения координат	Формулы, примененные для расчета средней квадратической погрешности определения координат характерных точек границ (Mt), с подставленными в такие формулы значениями и итоговые (вычисленные) значения Mt, м	Описание закрепления точки
	содержатся в Едином государственном реестре недвижимости		определены в результате выполнения комплексных кадастровых работ				
	X	Y	X	Y			
1	2	3	4	5	6	7	8
2036	58,78	108,09	—	—	Метод спутниковых геодезических измерений (определений)	0,10	—
1945	60,16	95,83	—	—			
1944	68,21	96,75	—	—			
1943	75,98	97,43	—	—			
1958	103,69	102,87	—	—			
2047	100,47	129,70	—	—			
2037	56,62	126,92	—	—			
н2048У	—	—	439 854,53	1 234 694,30		√(0,08^2 + 0,06^2) = 0,10	
н2049У	—	—	439 858,27	1 234 682,55			
н2050У	—	—	439 865,99	1 234 685,02			
н2051У	—	—	439 873,48	1 234 687,20			
н2052У	—	—	439 899,59	1 234 697,95			

1	2	3	4	5	6	7	8
н2053У	—	—	439 891,20	1 234 723,63	Метод спутниковых геодезических измерений (определений)	√(0,08^2 + 0,06^2) = 0,10	—
н2054У	—	—	439 848,73	1 234 712,35			
2036	58,78	108,09	—	—		0,10	

2. Сведения о частях границ уточняемого земельного участка с кадастровым номером 68:20:2401005:223 :

Обозначение части границ		Горизонтальное проложение (S), м	Описание прохождения части границ	Сведения о согласовании местоположения границ (согласовано/спорное)
от т.	до т.			
1	2	3	4	5
н2048У	н2049У	12,33	—	согласовано
н2049У	н2050У	8,11		
н2050У	н2051У	7,80		
н2051У	н2052У	28,24		
н2052У	н2053У	27,02		
н2053У	н2054У	43,94		
н2054У	н2048У	18,96		

3. Сведения о характеристиках уточняемого земельного участка с кадастровым номером 68:20:2401005:223 :

№ п/п	Наименование характеристики	Значение характеристики
1	2	3
1.	Адрес земельного участка	—
1.1.	Сведения о местоположении земельного участка (при отсутствии адреса) в структурированном в соответствии с федеральной информационной адресной системой виде	—
1.2.	Дополнительные сведения о местоположении земельного участка	—
2.	Площадь земельного участка ± величина погрешности определения (вычисления) площади (Р ± ΔР), м²	1 302 ± 13,00
3.	Формула, примененная для вычисления предельной погрешности определения площади земельного участка, с подставленными значениями и итоговые (вычисленные) значения	3,5*0,10*√(1 302,00) = 13
4.	Площадь земельного участка согласно сведениям Единого государственного реестра недвижимости (Ркад), м²	1 302,00

1	2	3
5.	Оценка расхождения Р и Ркад (Р - Ркад), м²	0
6.	Предельный минимальный и максимальный размеры земельного участка (Рмин и Рмакс), м²	Рмин = 300 Рмакс = 5 000
7.	Кадастровый или иной государственный учетный номер (инвентарный) здания, сооружения, объекта незавершенного строительства, расположенного на земельном участке	68:20:2401005:260
8.	Вид (виды) разрешенного использования	—
8.1.	Дополнительные сведения об использовании земельного участка	—
9.	Сведения о земельных участках (землях общего пользования, территории общего пользования), посредством которых обеспечивается доступ	Земли общего пользования
10.	Иные сведения	—

4. Пояснения к сведениям об уточняемом земельном участке с кадастровым номером 68:20:2401005:223 :

1.	—

1. Сведения о характерных точках границ уточняемого земельного участка с кадастровым номером 68:20:2401005:224 :

Система координат МСК-68, зона 1 Зона № 1

Обозначение характерных точек границ	Координаты, м				Метод определения координат	Формулы, примененные для расчета средней квадратической погрешности определения координат характерных точек границ (Mt), с подставленными в такие формулы значениями и итоговые (вычисленные) значения Mt, м	Описание закрепления точки
	содержатся в Едином государственном реестре недвижимости		определены в результате выполнения комплексных кадастровых работ				
	X	Y	X	Y			
1	2	3	4	5	6	7	8
1949	58,40	89,07	—	—	Метод спутниковых геодезических измерений (определений)	0,10	—
1948	40,21	87,03	—	—			
2055	51,08	50,69	—	—			
2056	54,70	51,31	—	—			

1	2	3	4	5	6	7	8
2057	72,56	53,12	—	—	Метод спутниковых геодезических измерений (определений)	0,10	—
1956	69,22	71,42	—	—			
1955	69,02	73,05	—	—			
1954	68,09	81,24	—	—			
1953	61,88	80,54	—	—			
1952	61,06	87,83	—	—			
1951	60,81	90,01	—	—			
1950	58,33	89,73	—	—			
н2058У	—	—	439 857,87	1 234 675,57		√(0,08^2 + 0,06^2) = 0,10	
н2059У	—	—	439 840,43	1 234 670,02			
н2060У	—	—	439 858,18	1 234 636,50			
н2061У	—	—	439 861,61	1 234 637,82			
н2062У	—	—	439 878,77	1 234 643,08			
н2063У	—	—	439 871,92	1 234 660,37			
н2064У	—	—	439 871,41	1 234 661,93			
н2065У	—	—	439 868,90	1 234 669,78			
н2066У	—	—	439 862,95	1 234 667,89			

1	2	3	4	5	6	7	8
н2067У	—	—	439 860,72	1 234 674,88	Метод спутниковых геодезических измерений (определений)	√(0,08^2 + 0,06^2) = 0,10	—
н2068У	—	—	439 860,05	1 234 676,96			
н2069У	—	—	439 857,67	1 234 676,21			
1949	58,40	89,07	—	—		0,10	

2. Сведения о частях границ уточняемого земельного участка с кадастровым номером 68:20:2401005:224 :

Обозначение части границ		Горизонтальное проложение (S), м	Описание прохождения части границ	Сведения о согласовании местоположения границ (согласовано/спорное)
от т.	до т.			
1	2	3	4	5
н2058У	н2059У	18,30	—	согласовано
н2059У	н2060У	37,93		
н2060У	н2061У	3,68		
н2061У	н2062У	17,95		
н2062У	н2063У	18,60		
н2063У	н2064У	1,64		
н2064У	н2065У	8,24		
н2065У	н2066У	6,24		
н2066У	н2067У	7,34		
н2067У	н2068У	2,19		
н2068У	н2069У	2,50		
н2069У	н2058У	0,67		

3. Сведения о характеристиках уточняемого земельного участка с кадастровым номером 68:20:2401005:224 :

№ п/п	Наименование характеристики	Значение характеристики
1	2	3
1.	Адрес земельного участка	—
1.1.	Сведения о местоположении земельного участка (при отсутствии адреса) в структурированном в соответствии с федеральной информационной адресной системой виде	—
1.2.	Дополнительные сведения о местоположении земельного участка	—

1	2	3
2.	Площадь земельного участка ± величина погрешности определения (вычисления) площади (Р ± ΔР), м²	840 ± 10,00
3.	Формула, примененная для вычисления предельной погрешности определения площади земельного участка, с подставленными значениями и итоговые (вычисленные) значения	3,5*0,10*√(840,00) = 10
4.	Площадь земельного участка согласно сведениям Единого государственного реестра недвижимости (Ркад), м²	840,00
5.	Оценка расхождения Р и Ркад (Р - Ркад), м²	0
6.	Предельный минимальный и максимальный размеры земельного участка (Рмин и Рмакс), м²	Рмин = 300 Рмакс = 5 000
7.	Кадастровый или иной государственный учетный номер (инвентарный) здания, сооружения, объекта незавершенного строительства, расположенного на земельном участке	68:20:2401005:260 - многоквартирный дом
8.	Вид (виды) разрешенного использования	—
8.1.	Дополнительные сведения об использовании земельного участка	—
9.	Сведения о земельных участках (землях общего пользования, территории общего пользования), посредством которых обеспечивается доступ	Земли общего пользования
10.	Иные сведения	—

4. Пояснения к сведениям об уточняемом земельном участке с кадастровым номером 68:20:2401005:224 :

1.	—

1. Сведения о характерных точках границ уточняемого земельного участка с кадастровым номером 68:20:2401005:232 :

Система координат МСК-68, зона 1 Зона № 1

Обозначение характерных точек границ	Координаты, м				Метод определения координат	Формулы, примененные для расчета средней квадратической погрешности определения координат характерных точек границ (Mt), с подставленными в такие формулы значениями и итоговые (вычисленные) значения Mt, м	Описание закрепления точки
	содержатся в Едином государственном реестре недвижимости		определены в результате выполнения комплексных кадастровых работ				
	X	Y	X	Y			
1	2	3	4	5	6	7	8

1	2	3	4	5	6	7	8
2070	98,66	126,22	—	—	Метод спутниковых геодезических измерений (определений)	0,10	—
2071	95,71	131,44	—	—			
2072	91,36	128,97	—	—			
2073	94,32	123,75	—	—			
н2074У	—	—	439 992,27	1 234 831,59		√(0,08^2 + 0,06^2) = 0,10	
н2075У	—	—	439 988,66	1 234 836,38			
н2076У	—	—	439 984,67	1 234 833,36			
н2077У	—	—	439 988,29	1 234 828,57			
2070	98,66	126,22	—	—		0,10	

2. Сведения о частях границ уточняемого земельного участка с кадастровым номером 68:20:2401005:232 :

Обозначение части границ		Горизонтальное проложение (S), м	Описание прохождения части границ	Сведения о согласовании местоположения границ (согласовано/спорное)
от т.	до т.			
1	2	3	4	5
н2074У	н2075У	6,00	—	согласовано
н2075У	н2076У	5,00		
н2076У	н2077У	6,00		
н2077У	н2074У	5,00		

3. Сведения о характеристиках уточняемого земельного участка с кадастровым номером 68:20:2401005:232 :

№ п/п	Наименование характеристики	Значение характеристики
1	2	3

1	2	3
1.	Адрес земельного участка	—
1.1.	Сведения о местоположении земельного участка (при отсутствии адреса) в структурированном в соответствии с федеральной информационной адресной системой виде	—
1.2.	Дополнительные сведения о местоположении земельного участка	—
2.	Площадь земельного участка ± величина погрешности определения (вычисления) площади (Р ± ΔР), м²	30 ± 2,00
3.	Формула, примененная для вычисления предельной погрешности определения площади земельного участка, с подставленными значениями и итоговые (вычисленные) значения	3,5*0,10*√(30,00) = 2
4.	Площадь земельного участка согласно сведениям Единого государственного реестра недвижимости (Ркад), м²	30,00
5.	Оценка расхождения Р и Ркад (Р - Ркад), м²	0
6.	Предельный минимальный и максимальный размеры земельного участка (Рмин и Рмакс), м²	Рмин = 300 Рмакс = 5 000
7.	Кадастровый или иной государственный учетный номер (инвентарный) здания, сооружения, объекта незавершенного строительства, расположенного на земельном участке	68:20:2401005:364
8.	Вид (виды) разрешенного использования	—
8.1.	Дополнительные сведения об использовании земельного участка	—
9.	Сведения о земельных участках (землях общего пользования, территории общего пользования), посредством которых обеспечивается доступ	Земли общего пользования
10.	Иные сведения	—
4. Пояснения к сведениям об уточняемом земельном участке с кадастровым номером		68:20:2401005:232 :
1.	—	

1. Сведения о характерных точках границ уточняемого земельного участка с кадастровым номером 68:20:2401005:233 :

Система координат МСК-68, зона 1 Зона № 1

Обозначение характерных точек границ	Координаты, м				Метод определения координат	Формулы, примененные для расчета средней квадратической погрешности определения координат характерных точек границ (Mt), с подставленными в такие формулы значениями и итоговые (вычисленные) значения Mt, м	Описание закрепления точки
	содержатся в Едином государственном реестре недвижимости		определены в результате выполнения комплексных кадастровых работ				
	X	Y	X	Y			
1	2	3	4	5	6	7	8
1658	440 050,34	1 234 927,03	—	—	Метод спутниковых геодезических измерений (определений)	0,10	—
1659	440 065,07	1 234 960,47	—	—			
1660	440 014,48	1 234 985,42	—	—			
1661	439 999,49	1 234 951,10	—	—			
н1662У	—	—	440 038,82	1 234 926,68		√(0,08^2 + 0,06^2) = 0,10	
н1663У	—	—	440 066,19	1 234 950,90			
н1664У	—	—	440 030,67	1 234 994,72			
н1665У	—	—	440 002,70	1 234 969,81			
1658	440 050,34	1 234 927,03	—	—		0,10	

2. Сведения о частях границ уточняемого земельного участка с кадастровым номером 68:20:2401005:233 :

Обозначение части границ		Горизонтальное проложение (S), м	Описание прохождения части границ	Сведения о согласовании местоположения границ (согласовано/спорное)
от т.	до т.			
1	2	3	4	5
н1662У	н1663У	36,55	—	согласовано
н1663У	н1664У	56,41		

1	2	3	4	5
н1664У	н1665У	37,45	—	согласовано
н1665У	н1662У	56,26		

3. Сведения о характеристиках уточняемого земельного участка с кадастровым номером 68:20:2401005:233 :

№ п/п	Наименование характеристики	Значение характеристики
1	2	3
1.	Адрес земельного участка	—
1.1.	Сведения о местоположении земельного участка (при отсутствии адреса) в структурированном в соответствии с федеральной информационной адресной системой виде	—
1.2.	Дополнительные сведения о местоположении земельного участка	—
2.	Площадь земельного участка ± величина погрешности определения (вычисления) площади (Р ± ΔР), м²	2 083 ± 16,00
3.	Формула, примененная для вычисления предельной погрешности определения площади земельного участка, с подставленными значениями и итоговые (вычисленные) значения	3,5*0,10*√(2 083,00) = 16
4.	Площадь земельного участка согласно сведениям Единого государственного реестра недвижимости (Ркад), м²	2 082,00
5.	Оценка расхождения Р и Ркад (Р - Ркад), м²	1
6.	Предельный минимальный и максимальный размеры земельного участка (Рмин и Рмакс), м²	— —
7.	Кадастровый или иной государственный учетный номер (инвентарный) здания, сооружения, объекта незавершенного строительства, расположенного на земельном участке	68:20:2401005:257; 68:20:2401005:349
8.	Вид (виды) разрешенного использования	—
8.1.	Дополнительные сведения об использовании земельного участка	—
9.	Сведения о земельных участках (землях общего пользования, территории общего пользования), посредством которых обеспечивается доступ	Земли общего пользования
10.	Иные сведения	—

4. Пояснения к сведениям об уточняемом земельном участке с кадастровым номером 68:20:2401005:233 :

1.	—

1. Сведения о характерных точках границ уточняемого земельного участка с кадастровым номером 68:20:2401005:236 :

Система координат МСК-68, зона 1 Зона № 1

Обозначение характерных точек границ	Координаты, м				Метод определения координат	Формулы, примененные для расчета средней квадратической погрешности определения координат характерных точек границ (Mt), с подставленными в такие формулы значениями и итоговые (вычисленные) значения Mt, м	Описание закрепления точки
	содержатся в Едином государственном реестре недвижимости		определены в результате выполнения комплексных кадастровых работ				
	X	Y	X	Y			
1	2	3	4	5	6	7	8
н2078У	—	—	439 984,61	1 234 661,85	Метод спутниковых геодезических измерений (определений)	√(0,08^2 + 0,06^2) = 0,10	—
н2079У	—	—	439 968,17	1 234 705,49			
2080	439 957,51	1 234 702,17	439 957,51	1 234 702,17		0,10	
2081	439 960,27	1 234 694,25	439 960,27	1 234 694,25			
н2082У	—	—	439 959,63	1 234 694,03		√(0,08^2 + 0,06^2) = 0,10	
н2083У	—	—	439 961,92	1 234 687,48			
н2084У	—	—	439 966,80	1 234 679,12			
н2085У	—	—	439 965,48	1 234 678,66			
н2086У	—	—	439 965,93	1 234 677,23			
2087	439 967,66	1 234 671,79	439 967,66	1 234 671,79		0,10	
2088	439 967,20	1 234 671,65	439 967,20	1 234 671,65			
2089	439 969,43	1 234 665,02	439 969,43	1 234 665,02			

1	2	3	4	5	6	7	8
н2090У	—	—	439 970,00	1 234 665,21	Метод спутниковых геодезических измерений (определений)	√(0,08^2 + 0,06^2) = 0,10	—
н2091У	—	—	439 972,37	1 234 658,20			
2092	439 979,15	1 234 660,22	439 979,15	1 234 660,22		0,10	
2093	439 980,30	1 234 660,57	439 980,30	1 234 660,57			
н2078У	—	—	439 984,61	1 234 661,85		√(0,08^2 + 0,06^2) = 0,10	

2. Сведения о частях границ уточняемого земельного участка с кадастровым номером 68:20:2401005:236 :

Обозначение части границ		Горизонтальное проложение (S), м	Описание прохождения части границ	Сведения о согласовании местоположения границ (согласовано/спорное)
от т.	до т.			
1	2	3	4	5
н2078У	н2079У	46,63	—	согласовано
н2079У	2080	11,17		
2080	2081	8,39		
2081	н2082У	0,68		
н2082У	н2083У	6,94		
н2083У	н2084У	9,68		
н2084У	н2085У	1,40		
н2085У	н2086У	1,50		
н2086У	2087	5,71		
2087	2088	0,48		
2088	2089	6,99		
2089	н2090У	0,60		
н2090У	н2091У	7,40		
н2091У	2092	7,07		
2092	2093	1,20		
2093	н2078У	4,50		

3. Сведения о характеристиках уточняемого земельного участка с кадастровым номером 68:20:2401005:236 :

№ п/п	Наименование характеристики	Значение характеристики
1	2	3

1	2	3
1.	Адрес земельного участка	—
1.1.	Сведения о местоположении земельного участка (при отсутствии адреса) в структурированном в соответствии с федеральной информационной адресной системой виде	—
1.2.	Дополнительные сведения о местоположении земельного участка	—
2.	Площадь земельного участка ± величина погрешности определения (вычисления) площади (Р ± ΔР), м²	560 ± 8,00
3.	Формула, примененная для вычисления предельной погрешности определения площади земельного участка, с подставленными значениями и итоговые (вычисленные) значения	3,5*0,10*√(560,00) = 8
4.	Площадь земельного участка согласно сведениям Единого государственного реестра недвижимости (Ркад), м²	560,00
5.	Оценка расхождения Р и Ркад (Р - Ркад), м²	0
6.	Предельный минимальный и максимальный размеры земельного участка (Рмин и Рмакс), м²	Рмин = 300 Рмакс = 5 000
7.	Кадастровый или иной государственный учетный номер (инвентарный) здания, сооружения, объекта незавершенного строительства, расположенного на земельном участке	—
8.	Вид (виды) разрешенного использования	—
8.1.	Дополнительные сведения об использовании земельного участка	—
9.	Сведения о земельных участках (землях общего пользования, территории общего пользования), посредством которых обеспечивается доступ	Земли общего пользования
10.	Иные сведения	—
4. Пояснения к сведениям об уточняемом земельном участке с кадастровым номером		68:20:2401005:236 :
1.	—	

1. Сведения о характерных точках границ уточняемого земельного участка с кадастровым номером 68:20:2401005:237 :

Система координат МСК-68, зона 1 Зона № 1

Обозначение характерных точек границ	Координаты, м				Метод определения координат	Формулы, примененные для расчета средней квадратической погрешности определения координат характерных точек границ (Mt), с подставленными в такие формулы значениями и итоговые (вычисленные) значения Mt, м	Описание закрепления точки
	содержатся в Едином государственном реестре недвижимости		определены в результате выполнения комплексных кадастровых работ				
	X	Y	X	Y			
1	2	3	4	5	6	7	8
н2094У	—	—	439 973,34	1 234 717,44	Метод спутниковых геодезических измерений (определений)	√(0,08^2 + 0,06^2) = 0,10	—
н2095У	—	—	439 934,28	1 234 788,75			
2096	439 933,35	1 234 790,45	439 933,35	1 234 790,45		0,10	
2097	439 922,58	1 234 784,93	439 922,58	1 234 784,93			
2098	439 963,75	1 234 712,67	439 963,75	1 234 712,67			
н2094У	—	—	439 973,34	1 234 717,44		√(0,08^2 + 0,06^2) = 0,10	

2. Сведения о частях границ уточняемого земельного участка с кадастровым номером 68:20:2401005:237 :

Обозначение части границ		Горизонтальное проложение (S), м	Описание прохождения части границ	Сведения о согласовании местоположения границ (согласовано/спорное)
от т.	до т.			
1	2	3	4	5
н2094У	н2095У	81,31	—	согласовано
н2095У	2096	1,94		
2096	2097	12,10		
2097	2098	83,17		
2098	н2094У	10,71		

3. Сведения о характеристиках уточняемого земельного участка с кадастровым номером 68:20:2401005:237 :

№ п/п	Наименование характеристики	Значение характеристики
1	2	3

1	2	3
1.	Адрес земельного участка	—
1.1.	Сведения о местоположении земельного участка (при отсутствии адреса) в структурированном в соответствии с федеральной информационной адресной системой виде	—
1.2.	Дополнительные сведения о местоположении земельного участка	—
2.	Площадь земельного участка ± величина погрешности определения (вычисления) площади (Р ± ΔР), м²	948 ± 11,00
3.	Формула, примененная для вычисления предельной погрешности определения площади земельного участка, с подставленными значениями и итоговые (вычисленные) значения	3,5*0,10*√(948,00) = 11
4.	Площадь земельного участка согласно сведениям Единого государственного реестра недвижимости (Ркад), м²	948,00
5.	Оценка расхождения Р и Ркад (Р - Ркад), м²	0
6.	Предельный минимальный и максимальный размеры земельного участка (Рмин и Рмакс), м²	Рмин = 300 Рмакс = 5 000
7.	Кадастровый или иной государственный учетный номер (инвентарный) здания, сооружения, объекта незавершенного строительства, расположенного на земельном участке	—
8.	Вид (виды) разрешенного использования	—
8.1.	Дополнительные сведения об использовании земельного участка	—
9.	Сведения о земельных участках (землях общего пользования, территории общего пользования), посредством которых обеспечивается доступ	Земли общего пользования
10.	Иные сведения	—
4. Пояснения к сведениям об уточняемом земельном участке с кадастровым номером		68:20:2401005:237 :
1.	—	

Описание местоположения здания, сооружения, объекта незавершенного строительства на земельном участке

1. Сведения о характерных точках контура объекта недвижимости с кадастровым номером 68:20:2401001:190 :

Система координат МСК-68, зона 1 Зона № 1

Обозначение характерных точек границ	Содержатся в Едином государственном реестре недвижимости			Определены в ходе выполнения комплексных кадастровых работ			Метод определения координат	Формулы, примененные для расчета средней квадратической погрешности определения координат характерных точек (Mt), м, с подставленными в такие формулы значениями и итоговые (вычисленные) значения Mt, м
	координаты, м		Радиус, м	координаты, м		Радиус, м		
	X	Y	R	X	Y	R		
1	2	3	4	5	6	7	8	9
н338О	—	—	—	440 011,02	1 234 435,37	—	Метод спутниковых геодезических измерений (определений)	√(0,08^2 + 0,06^2) = 0,10
н339О	—	—	—	440 013,81	1 234 429,05	—		
н340О	—	—	—	440 022,97	1 234 433,55	—		
н341О	—	—	—	440 020,33	1 234 439,15	—		
н338О	—	—	—	440 011,02	1 234 435,37	—		

2. Сведения о характеристиках объекта недвижимости с кадастровым номером 68:20:2401001:190 :

№ п/п	Наименование характеристики	Значение характеристики
1	2	3
1.	Вид объекта недвижимости	Здание
2.	Ранее присвоенный государственный учетный номер (инвентарный) здания, сооружения, объекта незавершенного строительства	—
3.	Кадастровый номер земельного участка (земельных участков), в границах которого (которых) расположены здание, сооружение, объект незавершенного строительства	68:20:2401005:207
4.	Уникальный учетный номер кадастрового квартала, в границах которого расположены здание, сооружение, объект незавершенного строительства	68:20:2401005

1	2	3
5.	Адрес здания, сооружения, объекта незавершенного строительства	—
5.1.	Сведения о местоположении здания, сооружения, объекта незавершенного строительства (при отсутствии адреса) в структурированном в соответствии с федеральной информационной адресной системой виде	—
5.2.	Дополнительные сведения о местоположении	—
6.	Иные сведения	—

3. Пояснения к сведениям об объекте недвижимости с кадастровым номером 68:20:2401001:190 :

1.	—

1. Сведения о характерных точках контура объекта недвижимости с кадастровым номером 68:20:2401001:236 :

Система координат МСК-68, зона 1 Зона № 1

Обозначение характерных точек границ	Содержатся в Едином государственном реестре недвижимости			Определены в ходе выполнения комплексных кадастровых работ			Метод определения координат	Формулы, примененные для расчета средней квадратической погрешности определения координат характерных точек (Mt), м, с подставленными в такие формулы значениями и итоговые (вычисленные) значения Mt, м
	координаты, м		Радиус, м	координаты, м		Радиус, м		
	X	Y	R	X	Y	R		
1	2	3	4	5	6	7	8	9
н508О	—	—	—	440 105,63	1 234 473,28	—	Метод спутниковых геодезических измерений (определений)	√(0,08^2 + 0,06^2) = 0,10
н509О	—	—	—	440 104,21	1 234 477,83	—		
н510О	—	—	—	440 099,82	1 234 476,35	—		
н511О	—	—	—	440 099,68	1 234 476,86	—		
н512О	—	—	—	440 094,63	1 234 475,07	—		
н513О	—	—	—	440 096,35	1 234 469,91	—		
н508О	—	—	—	440 105,63	1 234 473,28	—		

2. Сведения о характеристиках объекта недвижимости с кадастровым номером 68:20:2401001:236 :

№ п/п	Наименование характеристики	Значение характеристики
1	2	3
1.	Вид объекта недвижимости	Здание
2.	Ранее присвоенный государственный учетный номер (инвентарный) здания, сооружения, объекта незавершенного строительства	—
3.	Кадастровый номер земельного участка (земельных участков), в границах которого (которых) расположены здание, сооружение, объект незавершенного строительства	68:20:2401005:14
4.	Уникальный учетный номер кадастрового квартала, в границах которого расположены здание, сооружение, объект незавершенного строительства	68:20:2401005
5.	Адрес здания, сооружения, объекта незавершенного строительства	—
5.1.	Сведения о местоположении здания, сооружения, объекта незавершенного строительства (при отсутствии адреса) в структурированном в соответствии с федеральной информационной адресной системой виде	—
5.2.	Дополнительные сведения о местоположении	—
6.	Иные сведения	—

3. Пояснения к сведениям об объекте недвижимости с кадастровым номером 68:20:2401001:236 :

1.	—

1. Сведения о характерных точках контура объекта недвижимости с кадастровым номером 68:20:2401001:263 :

Система координат МСК-68, зона 1 Зона № 1

Обозначение характерных точек границ	Содержатся в Едином государственном реестре недвижимости			Определены в ходе выполнения комплексных кадастровых работ			Метод определения координат	Формулы, примененные для расчета средней квадратической погрешности определения координат характерных точек (Mt), м, с подставленными в такие формулы значениями и итоговые (вычисленные) значения Mt, м
	координаты, м		Радиус, м	координаты, м		Радиус, м		
	X	Y	R	X	Y	R		
1	2	3	4	5	6	7	8	9
н648О	—	—	—	440 032,77	1 234 510,03	—	Метод спутниковых геодезических измерений (определений)	√(0,08^2 + 0,06^2) = 0,10

1	2	3	4	5	6	7	8	9
н649О	—	—	—	440 029,64	1 234 520,33	—	Метод спутниковых геодезических измерений (определений)	√(0,08^2 + 0,06^2) = 0,10
н650О	—	—	—	440 008,06	1 234 513,56	—		
н651О	—	—	—	440 010,80	1 234 503,26	—		
н648О	—	—	—	440 032,77	1 234 510,03	—		

2. Сведения о характеристиках объекта недвижимости с кадастровым номером 68:20:2401001:263 :

№ п/п	Наименование характеристики	Значение характеристики
1	2	3
1.	Вид объекта недвижимости	Здание
2.	Ранее присвоенный государственный учетный номер (инвентарный) здания, сооружения, объекта незавершенного строительства	—
3.	Кадастровый номер земельного участка (земельных участков), в границах которого (которых) расположены здание, сооружение, объект незавершенного строительства	68:20:2401005:238
4.	Уникальный учетный номер кадастрового квартала, в границах которого расположены здание, сооружение, объект незавершенного строительства	68:20:2401005
5.	Адрес здания, сооружения, объекта незавершенного строительства	—
5.1.	Сведения о местоположении здания, сооружения, объекта незавершенного строительства (при отсутствии адреса) в структурированном в соответствии с федеральной информационной адресной системой виде	—
5.2.	Дополнительные сведения о местоположении	—
6.	Иные сведения	—

3. Пояснения к сведениям об объекте недвижимости с кадастровым номером 68:20:2401001:263 :

1.	—

1. Сведения о характерных точках контура объекта недвижимости с кадастровым номером 68:20:2401001:264 :

Система координат МСК-68, зона 1 Зона № 1

Обозначение характерных точек границ	Содержатся в Едином государственном реестре недвижимости			Определены в ходе выполнения комплексных кадастровых работ			Метод определения координат	Формулы, примененные для расчета средней квадратической погрешности определения координат характерных точек (Mt), м, с подставленными в такие формулы значениями и итоговые (вычисленные) значения Mt, м
	координаты, м		Радиус, м	координаты, м		Радиус, м		
	X	Y	R	X	Y	R		
1	2	3	4	5	6	7	8	9
н652О	—	—	—	440 079,27	1 234 460,27	—	Метод спутниковых геодезических измерений (определений)	√(0,08^2 + 0,06^2) = 0,10
н653О	—	—	—	440 077,05	1 234 466,25	—		
н654О	—	—	—	440 066,00	1 234 462,26	—		
н655О	—	—	—	440 068,39	1 234 456,00	—		
н652О	—	—	—	440 079,27	1 234 460,27	—		

2. Сведения о характеристиках объекта недвижимости с кадастровым номером 68:20:2401001:264 :

№ п/п	Наименование характеристики	Значение характеристики
1	2	3
1.	Вид объекта недвижимости	Здание
2.	Ранее присвоенный государственный учетный номер (инвентарный) здания, сооружения, объекта незавершенного строительства	—
3.	Кадастровый номер земельного участка (земельных участков), в границах которого (которых) расположены здание, сооружение, объект незавершенного строительства	68:20:2401005:205
4.	Уникальный учетный номер кадастрового квартала, в границах которого расположены здание, сооружение, объект незавершенного строительства	68:20:2401005

1	2	3
5.	Адрес здания, сооружения, объекта незавершенного строительства	—
5.1.	Сведения о местоположении здания, сооружения, объекта незавершенного строительства (при отсутствии адреса) в структурированном в соответствии с федеральной информационной адресной системой виде	—
5.2.	Дополнительные сведения о местоположении	—
6.	Иные сведения	—

3. Пояснения к сведениям об объекте недвижимости с кадастровым номером 68:20:2401001:264 :

1.	—

1. Сведения о характерных точках контура объекта недвижимости с кадастровым номером 68:20:2401001:305 :

Система координат МСК-68, зона 1 Зона № 1

Обозначение характерных точек границ	Содержатся в Едином государственном реестре недвижимости			Определены в ходе выполнения комплексных кадастровых работ			Метод определения координат	Формулы, примененные для расчета средней квадратической погрешности определения координат характерных точек (Mt), м, с подставленными в такие формулы значениями и итоговые (вычисленные) значения Mt, м
	координаты, м		Радиус, м	координаты, м		Радиус, м		
	X	Y	R	X	Y	R		
1	2	3	4	5	6	7	8	9
н787О	—	—	—	440 132,76	1 234 458,42	—	Метод спутниковых геодезических измерений (определений)	√(0,08^2 + 0,06^2) = 0,10
н788О	—	—	—	440 137,06	1 234 462,57	—		
н789О	—	—	—	440 125,91	1 234 473,35	—		
н790О	—	—	—	440 121,65	1 234 469,06	—		
н787О	—	—	—	440 132,76	1 234 458,42	—		

2. Сведения о характеристиках объекта недвижимости с кадастровым номером 68:20:2401001:305 :

№ п/п	Наименование характеристики	Значение характеристики
1	2	3
1.	Вид объекта недвижимости	Здание

1	2	3
2.	Ранее присвоенный государственный учетный номер (инвентарный) здания, сооружения, объекта незавершенного строительства	—
3.	Кадастровый номер земельного участка (земельных участков), в границах которого (которых) расположены здание, сооружение, объект незавершенного строительства	68:20:2401005:201
4.	Уникальный учетный номер кадастрового квартала, в границах которого расположены здание, сооружение, объект незавершенного строительства	68:20:2401005
5.	Адрес здания, сооружения, объекта незавершенного строительства	—
5.1.	Сведения о местоположении здания, сооружения, объекта незавершенного строительства (при отсутствии адреса) в структурированном в соответствии с федеральной информационной адресной системой виде	—
5.2.	Дополнительные сведения о местоположении	—
6.	Иные сведения	—

3. Пояснения к сведениям об объекте недвижимости с кадастровым номером 68:20:2401001:305 :

1.	—

1. Сведения о характерных точках контура объекта недвижимости с кадастровым номером 68:20:2401005:251 :

Система координат МСК-68, зона 1 Зона № 1

Обозначение характерных точек границ	Содержатся в Едином государственном реестре недвижимости			Определены в ходе выполнения комплексных кадастровых работ			Метод определения координат	Формулы, примененные для расчета средней квадратической погрешности определения координат характерных точек (Mt), м, с подставленными в такие формулы значениями и итоговые (вычисленные) значения Mt, м
	координаты, м		Радиус, м	координаты, м		Радиус, м		
	X	Y	R	X	Y	R		
1	2	3	4	5	6	7	8	9
н1531О	—	—	—	439 986,47	1 234 878,88	—	Метод спутниковых геодезических измерений (определений)	√(0,08^2 + 0,06^2) = 0,10
н1532О	—	—	—	439 976,50	1 234 871,25	—		
н1533О	—	—	—	439 990,31	1 234 853,23	—		

1	2	3	4	5	6	7	8	9
н1534О	—	—	—	440 000,15	1 234 861,05	—	Метод спутниковых геодезических измерений (определений)	√(0,08^2 + 0,06^2) = 0,10
н1531О	—	—	—	439 986,47	1 234 878,88	—		

2. Сведения о характеристиках объекта недвижимости с кадастровым номером 68:20:2401005:251 :

№ п/п	Наименование характеристики	Значение характеристики
1	2	3
1.	Вид объекта недвижимости	Здание
2.	Ранее присвоенный государственный учетный номер (инвентарный) здания, сооружения, объекта незавершенного строительства	—
3.	Кадастровый номер земельного участка (земельных участков), в границах которого (которых) расположены здание, сооружение, объект незавершенного строительства	68:20:2401005:221
4.	Уникальный учетный номер кадастрового квартала, в границах которого расположены здание, сооружение, объект незавершенного строительства	68:20:2401005
5.	Адрес здания, сооружения, объекта незавершенного строительства	—
5.1.	Сведения о местоположении здания, сооружения, объекта незавершенного строительства (при отсутствии адреса) в структурированном в соответствии с федеральной информационной адресной системой виде	—
5.2.	Дополнительные сведения о местоположении	—
6.	Иные сведения	—

3. Пояснения к сведениям об объекте недвижимости с кадастровым номером 68:20:2401005:251 :

1.	—

1. Сведения о характерных точках контура объекта недвижимости с кадастровым номером 68:20:2401005:254 :

Система координат МСК-68, зона 1 Зона № 1

Обозначение характерных точек границ	Содержатся в Едином государственном реестре недвижимости			Определены в ходе выполнения комплексных кадастровых работ			Метод определения координат	Формулы, примененные для расчета средней квадратической погрешности определения координат характерных точек (Mt), м, с подставленными в такие формулы значениями и итоговые (вычисленные) значения Mt, м
	координаты, м		Радиус, м	координаты, м		Радиус, м		
	X	Y	R	X	Y	R		
1	2	3	4	5	6	7	8	9
н1535О	—	—	—	440 038,45	1 234 637,26	—	Метод спутниковых геодезических измерений (определений)	√(0,08^2 + 0,06^2) = 0,10
н1536О	—	—	—	440 036,29	1 234 644,67	—		
н1537О	—	—	—	440 017,50	1 234 638,78	—		
н1538О	—	—	—	440 019,44	1 234 631,64	—		
н1535О	—	—	—	440 038,45	1 234 637,26	—		

2. Сведения о характеристиках объекта недвижимости с кадастровым номером 68:20:2401005:254 :

№ п/п	Наименование характеристики	Значение характеристики
1	2	3
1.	Вид объекта недвижимости	Здание
2.	Ранее присвоенный государственный учетный номер (инвентарный) здания, сооружения, объекта незавершенного строительства	—
3.	Кадастровый номер земельного участка (земельных участков), в границах которого (которых) расположены здание, сооружение, объект незавершенного строительства	68:20:2401005:10, 68:20:2401005:13
4.	Уникальный учетный номер кадастрового квартала, в границах которого расположены здание, сооружение, объект незавершенного строительства	68:20:2401005

1	2	3
5.	Адрес здания, сооружения, объекта незавершенного строительства	—
5.1.	Сведения о местоположении здания, сооружения, объекта незавершенного строительства (при отсутствии адреса) в структурированном в соответствии с федеральной информационной адресной системой виде	—
5.2.	Дополнительные сведения о местоположении	—
6.	Иные сведения	—

3. Пояснения к сведениям об объекте недвижимости с кадастровым номером 68:20:2401005:254 :

1.	—

1. Сведения о характерных точках контура объекта недвижимости с кадастровым номером 68:20:2401005:255 :

Система координат МСК-68, зона 1 Зона № 1

Обозначение характерных точек границ	Содержатся в Едином государственном реестре недвижимости			Определены в ходе выполнения комплексных кадастровых работ			Метод определения координат	Формулы, примененные для расчета средней квадратической погрешности определения координат характерных точек (Mt), м, с подставленными в такие формулы значениями и итоговые (вычисленные) значения Mt, м
	координаты, м		Радиус, м	координаты, м		Радиус, м		
	X	Y	R	X	Y	R		
1	2	3	4	5	6	7	8	9
н1539О	—	—	—	439 803,40	1 234 779,76	—	Метод спутниковых геодезических измерений (определений)	√(0,08^2 + 0,06^2) = 0,10
н1540О	—	—	—	439 814,16	1 234 787,48	—		
н1541О	—	—	—	439 811,50	1 234 791,32	—		
н1542О	—	—	—	439 814,21	1 234 793,14	—		
н1543О	—	—	—	439 809,22	1 234 800,28	—		
н1544О	—	—	—	439 795,56	1 234 790,56	—		
н1545О	—	—	—	439 797,52	1 234 787,65	—		

1	2	3	4	5	6	7	8	9
н1546О	—	—	—	439 794,88	1 234 785,78	—	Метод спутниковых геодезических измерений (определений)	√(0,08^2 + 0,06^2) = 0,10
н1547О	—	—	—	439 798,57	1 234 780,68	—		
н1548О	—	—	—	439 801,21	1 234 782,64	—		
н1539О	—	—	—	439 803,40	1 234 779,76	—		

2. Сведения о характеристиках объекта недвижимости с кадастровым номером 68:20:2401005:255 :

№ п/п	Наименование характеристики	Значение характеристики
1	2	3
1.	Вид объекта недвижимости	Здание
2.	Ранее присвоенный государственный учетный номер (инвентарный) здания, сооружения, объекта незавершенного строительства	—
3.	Кадастровый номер земельного участка (земельных участков), в границах которого (которых) расположены здание, сооружение, объект незавершенного строительства	68:20:2401005:1, 68:20:2401001:74
4.	Уникальный учетный номер кадастрового квартала, в границах которого расположены здание, сооружение, объект незавершенного строительства	68:20:2401005
5.	Адрес здания, сооружения, объекта незавершенного строительства	—
5.1.	Сведения о местоположении здания, сооружения, объекта незавершенного строительства (при отсутствии адреса) в структурированном в соответствии с федеральной информационной адресной системой виде	—
5.2.	Дополнительные сведения о местоположении	—
6.	Иные сведения	—

3. Пояснения к сведениям об объекте недвижимости с кадастровым номером 68:20:2401005:255 :

1.	—

1. Сведения о характерных точках контура объекта недвижимости с кадастровым номером 68:20:2401005:256 :

Система координат МСК-68, зона 1 Зона № 1

Обозначение характерных точек границ	Содержатся в Едином государственном реестре недвижимости			Определены в ходе выполнения комплексных кадастровых работ			Метод определения координат	Формулы, примененные для расчета средней квадратической погрешности определения координат характерных точек (Mt), м, с подставленными в такие формулы значениями и итоговые (вычисленные) значения Mt, м
	координаты, м		Радиус, м	координаты, м		Радиус, м		
	X	Y	R	X	Y	R		
1	2	3	4	5	6	7	8	9
н1549О	—	—	—	439 969,88	1 234 616,29	—	Метод спутниковых геодезических измерений (определений)	√(0,08^2 + 0,06^2) = 0,10
н1550О	—	—	—	439 967,78	1 234 623,38	—		
н1551О	—	—	—	439 948,58	1 234 617,77	—		
н1552О	—	—	—	439 950,83	1 234 610,42	—		
н1549О	—	—	—	439 969,88	1 234 616,29	—		

2. Сведения о характеристиках объекта недвижимости с кадастровым номером 68:20:2401005:256 :

№ п/п	Наименование характеристики	Значение характеристики
1	2	3
1.	Вид объекта недвижимости	Здание
2.	Ранее присвоенный государственный учетный номер (инвентарный) здания, сооружения, объекта незавершенного строительства	—
3.	Кадастровый номер земельного участка (земельных участков), в границах которого (которых) расположены здание, сооружение, объект незавершенного строительства	68:20:2401005:30, 68:20:2401005:31
4.	Уникальный учетный номер кадастрового квартала, в границах которого расположены здание, сооружение, объект незавершенного строительства	68:20:2401005

1	2	3
5.	Адрес здания, сооружения, объекта незавершенного строительства	—
5.1.	Сведения о местоположении здания, сооружения, объекта незавершенного строительства (при отсутствии адреса) в структурированном в соответствии с федеральной информационной адресной системой виде	—
5.2.	Дополнительные сведения о местоположении	—
6.	Иные сведения	—

3. Пояснения к сведениям об объекте недвижимости с кадастровым номером 68:20:2401005:256 :

1.	—

1. Сведения о характерных точках контура объекта недвижимости с кадастровым номером 68:20:2401005:257 :

Система координат МСК-68, зона 1 Зона № 1

Обозначение характерных точек границ	Содержатся в Едином государственном реестре недвижимости			Определены в ходе выполнения комплексных кадастровых работ			Метод определения координат	Формулы, примененные для расчета средней квадратической погрешности определения координат характерных точек (Mt), м, с подставленными в такие формулы значениями и итоговые (вычисленные) значения Mt, м
	координаты, м		Радиус, м	координаты, м		Радиус, м		
	X	Y	R	X	Y	R		
1	2	3	4	5	6	7	8	9
н1553О	—	—	—	440 033,41	1 234 982,13	—	Метод спутниковых геодезических измерений (определений)	√(0,08^2 + 0,06^2) = 0,10
н1554О	—	—	—	440 032,20	1 234 984,29	—		
н1555О	—	—	—	440 029,23	1 234 982,44	—		
н1556О	—	—	—	440 030,58	1 234 980,38	—		
н1553О	—	—	—	440 033,41	1 234 982,13	—		

2. Сведения о характеристиках объекта недвижимости с кадастровым номером 68:20:2401005:257 :

№ п/п	Наименование характеристики	Значение характеристики
1	2	3
1.	Вид объекта недвижимости	Сооружение

1	2	3
2.	Ранее присвоенный государственный учетный номер (инвентарный) здания, сооружения, объекта незавершенного строительства	—
3.	Кадастровый номер земельного участка (земельных участков), в границах которого (которых) расположены здание, сооружение, объект незавершенного строительства	68:20:2401005:233
4.	Уникальный учетный номер кадастрового квартала, в границах которого расположены здание, сооружение, объект незавершенного строительства	68:20:2401005
5.	Адрес здания, сооружения, объекта незавершенного строительства	—
5.1.	Сведения о местоположении здания, сооружения, объекта незавершенного строительства (при отсутствии адреса) в структурированном в соответствии с федеральной информационной адресной системой виде	—
5.2.	Дополнительные сведения о местоположении	—
6.	Иные сведения	—

3. Пояснения к сведениям об объекте недвижимости с кадастровым номером 68:20:2401005:257 :

1.	—

1. Сведения о характерных точках контура объекта недвижимости с кадастровым номером 68:20:2401005:260 :

Система координат МСК-68, зона 1 Зона № 1

Обозначение характерных точек границ	Содержатся в Едином государственном реестре недвижимости			Определены в ходе выполнения комплексных кадастровых работ			Метод определения координат	Формулы, примененные для расчета средней квадратической погрешности определения координат характерных точек (Mt), м, с подставленными в такие формулы значениями и итоговые (вычисленные) значения Mt, м
	координаты, м		Радиус, м	координаты, м		Радиус, м		
	X	Y	R	X	Y	R		
1	2	3	4	5	6	7	8	9
н1563О	—	—	—	439 858,57	1 234 663,41	—	Метод спутниковых геодезических измерений (определений)	√(0,08^2 + 0,06^2) = 0,10
н1564О	—	—	—	439 870,56	1 234 667,13	—		
н1565О	—	—	—	439 861,35	1 234 695,89	—		

1	2	3	4	5	6	7	8	9
н1566О	—	—	—	439 849,04	1 234 692,12	—	Метод спутниковых геодезических измерений (определений)	√(0,08^2 + 0,06^2) = 0,10
н1563О	—	—	—	439 858,57	1 234 663,41	—		

2. Сведения о характеристиках объекта недвижимости с кадастровым номером 68:20:2401005:260 :

№ п/п	Наименование характеристики	Значение характеристики
1	2	3
1.	Вид объекта недвижимости	Здание
2.	Ранее присвоенный государственный учетный номер (инвентарный) здания, сооружения, объекта незавершенного строительства	—
3.	Кадастровый номер земельного участка (земельных участков), в границах которого (которых) расположены здание, сооружение, объект незавершенного строительства	68:20:2401005:21, 68:20:2401005:222, 68:20:2401005:223, 68:20:2401005:224
4.	Уникальный учетный номер кадастрового квартала, в границах которого расположены здание, сооружение, объект незавершенного строительства	68:20:2401005
5.	Адрес здания, сооружения, объекта незавершенного строительства	—
5.1.	Сведения о местоположении здания, сооружения, объекта незавершенного строительства (при отсутствии адреса) в структурированном в соответствии с федеральной информационной адресной системой виде	—
5.2.	Дополнительные сведения о местоположении	—
6.	Иные сведения	—

3. Пояснения к сведениям об объекте недвижимости с кадастровым номером 68:20:2401005:260 :

1.	—

1. Сведения о характерных точках контура объекта недвижимости с кадастровым номером 68:20:2401005:263 :

Система координат МСК-68, зона 1 Зона № 1

Обозначение характерных точек границ	Содержатся в Едином государственном реестре недвижимости			Определены в ходе выполнения комплексных кадастровых работ			Метод определения координат	Формулы, примененные для расчета средней квадратической погрешности определения координат характерных точек (Mt), м, с подставленными в такие формулы значениями и итоговые (вычисленные) значения Mt, м
	координаты, м		Радиус, м	координаты, м		Радиус, м		
	X	Y	R	X	Y	R		
1	2	3	4	5	6	7	8	9
н1567О	—	—	—	439 932,23	1 234 612,95	—	Метод спутниковых геодезических измерений (определений)	√(0,08^2 + 0,06^2) = 0,10
н1568О	—	—	—	439 913,70	1 234 607,36	—		
н1569О	—	—	—	439 915,84	1 234 598,83	—		
н1570О	—	—	—	439 934,61	1 234 605,06	—		
н1567О	—	—	—	439 932,23	1 234 612,95	—		

2. Сведения о характеристиках объекта недвижимости с кадастровым номером 68:20:2401005:263 :

№ п/п	Наименование характеристики	Значение характеристики
1	2	3
1.	Вид объекта недвижимости	Здание
2.	Ранее присвоенный государственный учетный номер (инвентарный) здания, сооружения, объекта незавершенного строительства	—
3.	Кадастровый номер земельного участка (земельных участков), в границах которого (которых) расположены здание, сооружение, объект незавершенного строительства	68:20:2401005:219
4.	Уникальный учетный номер кадастрового квартала, в границах которого расположены здание, сооружение, объект незавершенного строительства	68:20:2401005

1	2	3
5.	Адрес здания, сооружения, объекта незавершенного строительства	—
5.1.	Сведения о местоположении здания, сооружения, объекта незавершенного строительства (при отсутствии адреса) в структурированном в соответствии с федеральной информационной адресной системой виде	—
5.2.	Дополнительные сведения о местоположении	—
6.	Иные сведения	—

3. Пояснения к сведениям об объекте недвижимости с кадастровым номером 68:20:2401005:263 :

1.	—

1. Сведения о характерных точках контура объекта недвижимости с кадастровым номером 68:20:2401005:264 :

Система координат МСК-68, зона 1 Зона № 1

Обозначение характерных точек границ	Содержатся в Едином государственном реестре недвижимости			Определены в ходе выполнения комплексных кадастровых работ			Метод определения координат	Формулы, примененные для расчета средней квадратической погрешности определения координат характерных точек (Mt), м, с подставленными в такие формулы значениями и итоговые (вычисленные) значения Mt, м
	координаты, м		Радиус, м	координаты, м		Радиус, м		
	X	Y	R	X	Y	R		
1	2	3	4	5	6	7	8	9
н1571О	—	—	—	439 901,70	1 234 593,15	—	Метод спутниковых геодезических измерений (определений)	√(0,08^2 + 0,06^2) = 0,10
н1572О	—	—	—	439 898,70	1 234 602,49	—		
н1573О	—	—	—	439 880,02	1 234 596,60	—		
н1574О	—	—	—	439 882,80	1 234 587,76	—		
н1571О	—	—	—	439 901,70	1 234 593,15	—		

2. Сведения о характеристиках объекта недвижимости с кадастровым номером 68:20:2401005:264 :

№ п/п	Наименование характеристики	Значение характеристики
1	2	3
1.	Вид объекта недвижимости	Здание

1	2	3
2.	Ранее присвоенный государственный учетный номер (инвентарный) здания, сооружения, объекта незавершенного строительства	—
3.	Кадастровый номер земельного участка (земельных участков), в границах которого (которых) расположены здание, сооружение, объект незавершенного строительства	68:20:2401005:34, 68:20:2401005:35
4.	Уникальный учетный номер кадастрового квартала, в границах которого расположены здание, сооружение, объект незавершенного строительства	68:20:2401005
5.	Адрес здания, сооружения, объекта незавершенного строительства	—
5.1.	Сведения о местоположении здания, сооружения, объекта незавершенного строительства (при отсутствии адреса) в структурированном в соответствии с федеральной информационной адресной системой виде	—
5.2.	Дополнительные сведения о местоположении	—
6.	Иные сведения	—

3. Пояснения к сведениям об объекте недвижимости с кадастровым номером 68:20:2401005:264 :

1.	—

1. Сведения о характерных точках контура объекта недвижимости с кадастровым номером 68:20:2401005:265 :

Система координат МСК-68, зона 1 Зона № 1

Обозначение характерных точек границ	Содержатся в Едином государственном реестре недвижимости			Определены в ходе выполнения комплексных кадастровых работ			Метод определения координат	Формулы, примененные для расчета средней квадратической погрешности определения координат характерных точек (Mt), м, с подставленными в такие формулы значениями и итоговые (вычисленные) значения Mt, м
	координаты, м		Радиус, м	координаты, м		Радиус, м		
	X	Y	R	X	Y	R		
1	2	3	4	5	6	7	8	9
н1575О	—	—	—	439 942,38	1 234 656,69	—	Метод спутниковых геодезических измерений (определений)	√(0,08^2 + 0,06^2) = 0,10
н1576О	—	—	—	439 939,07	1 234 667,81	—		
н1577О	—	—	—	439 926,86	1 234 664,17	—		

1	2	3	4	5	6	7	8	9
н1578О	—	—	—	439 930,45	1 234 652,85	—	Метод спутниковых геодезических измерений (определений)	√(0,08^2 + 0,06^2) = 0,10
н1575О	—	—	—	439 942,38	1 234 656,69	—		

2. Сведения о характеристиках объекта недвижимости с кадастровым номером 68:20:2401005:265 :

№ п/п	Наименование характеристики	Значение характеристики
1	2	3
1.	Вид объекта недвижимости	Здание
2.	Ранее присвоенный государственный учетный номер (инвентарный) здания, сооружения, объекта незавершенного строительства	—
3.	Кадастровый номер земельного участка (земельных участков), в границах которого (которых) расположены здание, сооружение, объект незавершенного строительства	68:20:2401005:38, 68:20:2401005:37
4.	Уникальный учетный номер кадастрового квартала, в границах которого расположены здание, сооружение, объект незавершенного строительства	68:20:2401005
5.	Адрес здания, сооружения, объекта незавершенного строительства	—
5.1.	Сведения о местоположении здания, сооружения, объекта незавершенного строительства (при отсутствии адреса) в структурированном в соответствии с федеральной информационной адресной системой виде	—
5.2.	Дополнительные сведения о местоположении	—
6.	Иные сведения	—

3. Пояснения к сведениям об объекте недвижимости с кадастровым номером 68:20:2401005:265 :

1.	—

1. Сведения о характерных точках контура объекта недвижимости с кадастровым номером 68:20:2401005:266 :

Система координат МСК-68, зона 1 Зона № 1

Обозначение характерных точек границ	Содержатся в Едином государственном реестре недвижимости			Определены в ходе выполнения комплексных кадастровых работ			Метод определения координат	Формулы, примененные для расчета средней квадратической погрешности определения координат характерных точек (Mt), м, с подставленными в такие формулы значениями и итоговые (вычисленные) значения Mt, м
	координаты, м		Радиус, м	координаты, м		Радиус, м		
	X	Y	R	X	Y	R		
1	2	3	4	5	6	7	8	9
н1579О	—	—	—	439 976,26	1 234 667,02	—	Метод спутниковых геодезических измерений (определений)	√(0,08^2 + 0,06^2) = 0,10
н1580О	—	—	—	439 972,51	1 234 679,93	—		
н1581О	—	—	—	439 967,44	1 234 678,45	—		
н1582О	—	—	—	439 969,21	1 234 672,07	—		
н1583О	—	—	—	439 967,21	1 234 671,54	—		
н1584О	—	—	—	439 966,33	1 234 674,31	—		
н1585О	—	—	—	439 962,65	1 234 673,24	—		
н1586О	—	—	—	439 963,50	1 234 670,44	—		
н1587О	—	—	—	439 961,01	1 234 669,70	—		
н1588О	—	—	—	439 959,07	1 234 676,15	—		
н1589О	—	—	—	439 953,83	1 234 674,64	—		
н1590О	—	—	—	439 957,59	1 234 660,86	—		
н1579О	—	—	—	439 976,26	1 234 667,02	—		

2. Сведения о характеристиках объекта недвижимости с кадастровым номером 68:20:2401005:266 :

№ п/п	Наименование характеристики	Значение характеристики
1	2	3
1.	Вид объекта недвижимости	Здание
2.	Ранее присвоенный государственный учетный номер (инвентарный) здания, сооружения, объекта незавершенного строительства	—
3.	Кадастровый номер земельного участка (земельных участков), в границах которого (которых) расположены здание, сооружение, объект незавершенного строительства	68:20:2401005:236, 68:20:2401005:40, 68:20:2401005:39
4.	Уникальный учетный номер кадастрового квартала, в границах которого расположены здание, сооружение, объект незавершенного строительства	68:20:2401005
5.	Адрес здания, сооружения, объекта незавершенного строительства	—
5.1.	Сведения о местоположении здания, сооружения, объекта незавершенного строительства (при отсутствии адреса) в структурированном в соответствии с федеральной информационной адресной системой виде	—
5.2.	Дополнительные сведения о местоположении	—
6.	Иные сведения	—

3. Пояснения к сведениям об объекте недвижимости с кадастровым номером 68:20:2401005:266 :

1.	—

1. Сведения о характерных точках контура объекта недвижимости с кадастровым номером 68:20:2401005:267 :

Система координат МСК-68, зона 1 Зона № 1

Обозначение характерных точек границ	Содержатся в Едином государственном реестре недвижимости			Определены в ходе выполнения комплексных кадастровых работ			Метод определения координат	Формулы, примененные для расчета средней квадратической погрешности определения координат характерных точек (Mt), м, с подставленными в такие формулы значениями и итоговые (вычисленные) значения Mt, м
	координаты, м		Радиус, м	координаты, м		Радиус, м		
	X	Y	R	X	Y	R		
1	2	3	4	5	6	7	8	9
н1591О	—	—	—	440 010,86	1 234 677,53	—	Метод спутниковых геодезических измерений (определений)	√(0,08^2 + 0,06^2) = 0,10

1	2	3	4	5	6	7	8	9
н1592О	—	—	—	440 008,66	1 234 685,52	—	Метод спутниковых геодезических измерений (определений)	√(0,08^2 + 0,06^2) = 0,10
н1593О	—	—	—	440 007,59	1 234 685,22	—		
н1594О	—	—	—	440 006,86	1 234 687,95	—		
н1595О	—	—	—	440 003,51	1 234 687,15	—		
н1596О	—	—	—	440 004,28	1 234 684,38	—		
н1597О	—	—	—	440 000,60	1 234 683,32	—		
н1598О	—	—	—	439 999,36	1 234 687,73	—		
н1599О	—	—	—	439 995,42	1 234 686,64	—		
н1600О	—	—	—	439 996,63	1 234 682,27	—		
н1601О	—	—	—	439 993,42	1 234 681,43	—		
н1602О	—	—	—	439 992,18	1 234 685,33	—		
н1603О	—	—	—	439 986,54	1 234 683,83	—		
н1604О	—	—	—	439 990,00	1 234 671,20	—		
н1591О	—	—	—	440 010,86	1 234 677,53	—		

2. Сведения о характеристиках объекта недвижимости с кадастровым номером 68:20:2401005:267 :

№ п/п	Наименование характеристики	Значение характеристики
1	2	3
1.	Вид объекта недвижимости	Здание
2.	Ранее присвоенный государственный учетный номер (инвентарный) здания, сооружения, объекта незавершенного строительства	—

1	2	3
3.	Кадастровый номер земельного участка (земельных участков), в границах которого (которых) расположены здание, сооружение, объект незавершенного строительства	68:20:2401005:93, 68:20:2401005:43, 68:20:0000000:492
4.	Уникальный учетный номер кадастрового квартала, в границах которого расположены здание, сооружение, объект незавершенного строительства	68:20:2401005
5.	Адрес здания, сооружения, объекта незавершенного строительства	—
5.1.	Сведения о местоположении здания, сооружения, объекта незавершенного строительства (при отсутствии адреса) в структурированном в соответствии с федеральной информационной адресной системой виде	—
5.2.	Дополнительные сведения о местоположении	—
6.	Иные сведения	—

3. Пояснения к сведениям об объекте недвижимости с кадастровым номером 68:20:2401005:267 :

1.	—

1. Сведения о характерных точках контура объекта недвижимости с кадастровым номером 68:20:2401005:268 :

Система координат МСК-68, зона 1 Зона № 1

Обозначение характерных точек границ	Содержатся в Едином государственном реестре недвижимости			Определены в ходе выполнения комплексных кадастровых работ			Метод определения координат	Формулы, примененные для расчета средней квадратической погрешности определения координат характерных точек (Mt), м, с подставленными в такие формулы значениями и итоговые (вычисленные) значения Mt, м
	координаты, м		Радиус, м	координаты, м		Радиус, м		
	X	Y	R	X	Y	R		
1	2	3	4	5	6	7	8	9
н1605О	—	—	—	440 072,78	1 234 644,92	—	Метод спутниковых геодезических измерений (определений)	√(0,08^2 + 0,06^2) = 0,10
н1606О	—	—	—	440 069,75	1 234 654,77	—		
н1607О	—	—	—	440 051,23	1 234 649,03	—		
н1608О	—	—	—	440 052,99	1 234 641,71	—		

1	2	3	4	5	6	7	8	9
н1609О	—	—	—	440 056,68	1 234 642,69	—	Метод спутниковых геодезических измерений (определений)	√(0,08^2 + 0,06^2) = 0,10
н1610О	—	—	—	440 057,45	1 234 639,66	—		
н1611О	—	—	—	440 062,14	1 234 641,03	—		
н1612О	—	—	—	440 061,23	1 234 644,08	—		
н1613О	—	—	—	440 065,74	1 234 645,35	—		
н1614О	—	—	—	440 066,33	1 234 643,08	—		
н1605О	—	—	—	440 072,78	1 234 644,92	—		

2. Сведения о характеристиках объекта недвижимости с кадастровым номером 68:20:2401005:268 :

№ п/п	Наименование характеристики	Значение характеристики
1	2	3
1.	Вид объекта недвижимости	Здание
2.	Ранее присвоенный государственный учетный номер (инвентарный) здания, сооружения, объекта незавершенного строительства	—
3.	Кадастровый номер земельного участка (земельных участков), в границах которого (которых) расположены здание, сооружение, объект незавершенного строительства	68:20:2401005:26, 68:20:2401005:20
4.	Уникальный учетный номер кадастрового квартала, в границах которого расположены здание, сооружение, объект незавершенного строительства	68:20:2401005
5.	Адрес здания, сооружения, объекта незавершенного строительства	—
5.1.	Сведения о местоположении здания, сооружения, объекта незавершенного строительства (при отсутствии адреса) в структурированном в соответствии с федеральной информационной адресной системой виде	—
5.2.	Дополнительные сведения о местоположении	—
6.	Иные сведения	—

3. Пояснения к сведениям об объекте недвижимости с кадастровым номером 68:20:2401005:268 :

1.	—

1. Сведения о характерных точках контура объекта недвижимости с кадастровым номером 68:20:2401005:270 :

Система координат МСК-68, зона 1 Зона № 1

Обозначение характерных точек границ	Содержатся в Едином государственном реестре недвижимости			Определены в ходе выполнения комплексных кадастровых работ			Метод определения координат	Формулы, примененные для расчета средней квадратической погрешности определения координат характерных точек (Mt), м, с подставленными в такие формулы значениями и итоговые (вычисленные) значения Mt, м
	координаты, м		Радиус, м	координаты, м		Радиус, м		
	X	Y	R	X	Y	R		
1	2	3	4	5	6	7	8	9
н1615О	—	—	—	440 047,13	1 234 688,51	—	Метод спутниковых геодезических измерений (определений)	√(0,08^2 + 0,06^2) = 0,10
н1616О	—	—	—	440 044,97	1 234 696,19	—		
н1617О	—	—	—	440 047,66	1 234 697,07	—		
н1618О	—	—	—	440 045,96	1 234 703,24	—		
н1619О	—	—	—	440 042,90	1 234 702,37	—		
н1620О	—	—	—	440 044,50	1 234 697,20	—		
н1621О	—	—	—	440 042,79	1 234 696,65	—		
н1622О	—	—	—	440 042,21	1 234 698,76	—		
н1623О	—	—	—	440 039,04	1 234 697,82	—		
н1624О	—	—	—	440 039,73	1 234 695,78	—		
н1625О	—	—	—	440 036,78	1 234 694,90	—		
н1626О	—	—	—	440 035,61	1 234 698,76	—		

1	2	3	4	5	6	7	8	9
н1627О	—	—	—	440 031,68	1 234 697,60	—	Метод спутниковых геодезических измерений (определений)	√(0,08^2 + 0,06^2) = 0,10
н1628О	—	—	—	440 032,63	1 234 693,66	—		
н1629О	—	—	—	440 028,80	1 234 692,42	—		
н1630О	—	—	—	440 028,47	1 234 693,66	—		
н1631О	—	—	—	440 023,34	1 234 691,97	—		
н1632О	—	—	—	440 026,30	1 234 682,29	—		
н1615О	—	—	—	440 047,13	1 234 688,51	—		

2. Сведения о характеристиках объекта недвижимости с кадастровым номером 68:20:2401005:270 :

№ п/п	Наименование характеристики	Значение характеристики
1	2	3
1.	Вид объекта недвижимости	Здание
2.	Ранее присвоенный государственный учетный номер (инвентарный) здания, сооружения, объекта незавершенного строительства	—
3.	Кадастровый номер земельного участка (земельных участков), в границах которого (которых) расположены здание, сооружение, объект незавершенного строительства	68:20:2401005:17, 68:20:2401005:45, 68:20:2401005:46
4.	Уникальный учетный номер кадастрового квартала, в границах которого расположены здание, сооружение, объект незавершенного строительства	68:20:2401005
5.	Адрес здания, сооружения, объекта незавершенного строительства	—
5.1.	Сведения о местоположении здания, сооружения, объекта незавершенного строительства (при отсутствии адреса) в структурированном в соответствии с федеральной информационной адресной системой виде	—
5.2.	Дополнительные сведения о местоположении	—
6.	Иные сведения	—

3. Пояснения к сведениям об объекте недвижимости с кадастровым номером 68:20:2401005:270 :

1.	—

1. Сведения о характерных точках контура объекта недвижимости с кадастровым номером 68:20:2401005:271 :

Система координат МСК-68, зона 1 Зона № 1

Обозначение характерных точек границ	Содержатся в Едином государственном реестре недвижимости			Определены в ходе выполнения комплексных кадастровых работ			Метод определения координат	Формулы, примененные для расчета средней квадратической погрешности определения координат характерных точек (Mt), м, с подставленными в такие формулы значениями и итоговые (вычисленные) значения Mt, м
	координаты, м		Радиус, м	координаты, м		Радиус, м		
	X	Y	R	X	Y	R		
1	2	3	4	5	6	7	8	9
н1633О	—	—	—	440 072,72	1 234 723,91	—	Метод спутниковых геодезических измерений (определений)	√(0,08^2 + 0,06^2) = 0,10
н1634О	—	—	—	440 082,66	1 234 730,44	—		
н1635О	—	—	—	440 078,01	1 234 737,45	—		
н1636О	—	—	—	440 081,29	1 234 739,59	—		
н1637О	—	—	—	440 078,88	1 234 743,28	—		
н1638О	—	—	—	440 075,58	1 234 740,91	—		
н1639О	—	—	—	440 071,37	1 234 747,34	—		
н1640О	—	—	—	440 067,61	1 234 744,72	—		
н1641О	—	—	—	440 065,52	1 234 747,89	—		
н1642О	—	—	—	440 060,50	1 234 744,55	—		
н1643О	—	—	—	440 062,40	1 234 741,65	—		
н1644О	—	—	—	440 061,12	1 234 740,77	—		

1	2	3	4	5	6	7	8	9
н1645О	—	—	—	440 063,91	1 234 736,67	—	Метод спутниковых геодезических измерений (определений)	√(0,08^2 + 0,06^2) = 0,10
н1646О	—	—	—	440 066,43	1 234 738,36	—		
н1647О	—	—	—	440 068,27	1 234 736,04	—		
н1648О	—	—	—	440 072,59	1 234 729,94	—		
н1649О	—	—	—	440 069,92	1 234 728,04	—		
н1633О	—	—	—	440 072,72	1 234 723,91	—		

2. Сведения о характеристиках объекта недвижимости с кадастровым номером 68:20:2401005:271 :

№ п/п	Наименование характеристики	Значение характеристики
1	2	3
1.	Вид объекта недвижимости	Здание
2.	Ранее присвоенный государственный учетный номер (инвентарный) здания, сооружения, объекта незавершенного строительства	—
3.	Кадастровый номер земельного участка (земельных участков), в границах которого (которых) расположены здание, сооружение, объект незавершенного строительства	68:20:2401005:47, 68:20:2401005:48
4.	Уникальный учетный номер кадастрового квартала, в границах которого расположены здание, сооружение, объект незавершенного строительства	68:20:2401005
5.	Адрес здания, сооружения, объекта незавершенного строительства	—
5.1.	Сведения о местоположении здания, сооружения, объекта незавершенного строительства (при отсутствии адреса) в структурированном в соответствии с федеральной информационной адресной системой виде	—
5.2.	Дополнительные сведения о местоположении	—
6.	Иные сведения	—

3. Пояснения к сведениям об объекте недвижимости с кадастровым номером 68:20:2401005:271 :

1.	—

1. Сведения о характерных точках контура объекта недвижимости с кадастровым номером 68:20:2401005:272 :

Система координат МСК-68, зона 1 Зона № 1

Обозначение характерных точек границ	Содержатся в Едином государственном реестре недвижимости			Определены в ходе выполнения комплексных кадастровых работ			Метод определения координат	Формулы, примененные для расчета средней квадратической погрешности определения координат характерных точек (Mt), м, с подставленными в такие формулы значениями и итоговые (вычисленные) значения Mt, м
	координаты, м		Радиус, м	координаты, м		Радиус, м		
	X	Y	R	X	Y	R		
1	2	3	4	5	6	7	8	9
н1650О	—	—	—	440 062,49	1 234 759,09	—	Метод спутниковых геодезических измерений (определений)	√(0,08^2 + 0,06^2) = 0,10
н1651О	—	—	—	440 052,02	1 234 775,31	—		
н1652О	—	—	—	440 047,59	1 234 772,50	—		
н1653О	—	—	—	440 047,18	1 234 773,28	—		
н1654О	—	—	—	440 043,72	1 234 770,92	—		
н1655О	—	—	—	440 044,72	1 234 769,95	—		
н1656О	—	—	—	440 042,40	1 234 768,49	—		
н1657О	—	—	—	440 044,90	1 234 764,67	—		
н1658О	—	—	—	440 047,45	1 234 766,49	—		
н1659О	—	—	—	440 052,35	1 234 758,84	—		
н1660О	—	—	—	440 049,88	1 234 757,13	—		
н1661О	—	—	—	440 054,01	1 234 751,01	—		
н1662О	—	—	—	440 056,08	1 234 752,43	—		

1	2	3	4	5	6	7	8	9
н1663О	—	—	—	440 054,83	1 234 754,33	—	Метод спутниковых геодезических измерений (определений)	√(0,08^2 + 0,06^2) = 0,10
н1650О	—	—	—	440 062,49	1 234 759,09	—		

2. Сведения о характеристиках объекта недвижимости с кадастровым номером 68:20:2401005:272 :

№ п/п	Наименование характеристики	Значение характеристики
1	2	3
1.	Вид объекта недвижимости	Здание
2.	Ранее присвоенный государственный учетный номер (инвентарный) здания, сооружения, объекта незавершенного строительства	—
3.	Кадастровый номер земельного участка (земельных участков), в границах которого (которых) расположены здание, сооружение, объект незавершенного строительства	68:20:2401005:49, 68:20:2401005:50
4.	Уникальный учетный номер кадастрового квартала, в границах которого расположены здание, сооружение, объект незавершенного строительства	68:20:2401005
5.	Адрес здания, сооружения, объекта незавершенного строительства	—
5.1.	Сведения о местоположении здания, сооружения, объекта незавершенного строительства (при отсутствии адреса) в структурированном в соответствии с федеральной информационной адресной системой виде	—
5.2.	Дополнительные сведения о местоположении	—
6.	Иные сведения	—

3. Пояснения к сведениям об объекте недвижимости с кадастровым номером 68:20:2401005:272 :

1.	—

1. Сведения о характерных точках контура объекта недвижимости с кадастровым номером 68:20:2401005:273 :

Система координат МСК-68, зона 1 Зона № 1

Обозначение характерных точек границ	Содержатся в Едином государственном реестре недвижимости			Определены в ходе выполнения комплексных кадастровых работ			Метод определения координат	Формулы, примененные для расчета средней квадратической погрешности определения координат характерных точек (Mt), м, с подставленными в такие формулы значениями и итоговые (вычисленные) значения Mt, м
	координаты, м		Радиус, м	координаты, м		Радиус, м		
	X	Y	R	X	Y	R		
1	2	3	4	5	6	7	8	9
н1664О	—	—	—	440 033,23	1 234 781,25	—	Метод спутниковых геодезических измерений (определений)	√(0,08^2 + 0,06^2) = 0,10
н1665О	—	—	—	440 035,98	1 234 783,11	—		
н1666О	—	—	—	440 034,61	1 234 785,33	—		
н1667О	—	—	—	440 040,93	1 234 789,83	—		
н1668О	—	—	—	440 030,23	1 234 805,82	—		
н1669О	—	—	—	440 026,02	1 234 803,15	—		
н1670О	—	—	—	440 024,64	1 234 805,57	—		
н1671О	—	—	—	440 021,44	1 234 803,39	—		
н1672О	—	—	—	440 022,89	1 234 801,38	—		
н1673О	—	—	—	440 020,69	1 234 799,94	—		
н1674О	—	—	—	440 023,51	1 234 795,86	—		
н1675О	—	—	—	440 025,96	1 234 797,51	—		
н1676О	—	—	—	440 031,42	1 234 789,24	—		

1	2	3	4	5	6	7	8	9
н1677О	—	—	—	440 028,89	1 234 787,52	—	Метод спутниковых геодезических измерений (определений)	√(0,08^2 + 0,06^2) = 0,10
н1664О	—	—	—	440 033,23	1 234 781,25	—		

2. Сведения о характеристиках объекта недвижимости с кадастровым номером 68:20:2401005:273 :

№ п/п	Наименование характеристики	Значение характеристики
1	2	3
1.	Вид объекта недвижимости	Здание
2.	Ранее присвоенный государственный учетный номер (инвентарный) здания, сооружения, объекта незавершенного строительства	—
3.	Кадастровый номер земельного участка (земельных участков), в границах которого (которых) расположены здание, сооружение, объект незавершенного строительства	68:20:2401005:51, 68:20:2401005:52
4.	Уникальный учетный номер кадастрового квартала, в границах которого расположены здание, сооружение, объект незавершенного строительства	68:20:2401005
5.	Адрес здания, сооружения, объекта незавершенного строительства	—
5.1.	Сведения о местоположении здания, сооружения, объекта незавершенного строительства (при отсутствии адреса) в структурированном в соответствии с федеральной информационной адресной системой виде	—
5.2.	Дополнительные сведения о местоположении	—
6.	Иные сведения	—

3. Пояснения к сведениям об объекте недвижимости с кадастровым номером 68:20:2401005:273 :

1.	—

1. Сведения о характерных точках контура объекта недвижимости с кадастровым номером 68:20:2401005:276 :

Система координат МСК-68, зона 1 Зона № 1

Обозначение характерных точек границ	Содержатся в Едином государственном реестре недвижимости			Определены в ходе выполнения комплексных кадастровых работ			Метод определения координат	Формулы, примененные для расчета средней квадратической погрешности определения координат характерных точек (Mt), м, с подставленными в такие формулы значениями и итоговые (вычисленные) значения Mt, м
	координаты, м		Радиус, м	координаты, м		Радиус, м		
	X	Y	R	X	Y	R		
1	2	3	4	5	6	7	8	9
н1678О	—	—	—	439 874,17	1 234 927,34	—	Метод спутниковых геодезических измерений (определений)	√(0,08^2 + 0,06^2) = 0,10
н1679О	—	—	—	439 870,16	1 234 932,86	—		
н1680О	—	—	—	439 866,97	1 234 930,52	—		
н1681О	—	—	—	439 862,24	1 234 937,01	—		
н1682О	—	—	—	439 864,81	1 234 938,94	—		
н1683О	—	—	—	439 859,74	1 234 945,28	—		
н1684О	—	—	—	439 850,91	1 234 938,87	—		
н1685О	—	—	—	439 863,94	1 234 920,71	—		
н1678О	—	—	—	439 874,17	1 234 927,34	—		

2. Сведения о характеристиках объекта недвижимости с кадастровым номером 68:20:2401005:276 :

№ п/п	Наименование характеристики	Значение характеристики
1	2	3
1.	Вид объекта недвижимости	Здание
2.	Ранее присвоенный государственный учетный номер (инвентарный) здания, сооружения, объекта незавершенного строительства	—

1	2	3
3.	Кадастровый номер земельного участка (земельных участков), в границах которого (которых) расположены здание, сооружение, объект незавершенного строительства	68:20:2401005:56, 68:20:2401005:65
4.	Уникальный учетный номер кадастрового квартала, в границах которого расположены здание, сооружение, объект незавершенного строительства	68:20:2401005
5.	Адрес здания, сооружения, объекта незавершенного строительства	—
5.1.	Сведения о местоположении здания, сооружения, объекта незавершенного строительства (при отсутствии адреса) в структурированном в соответствии с федеральной информационной адресной системой виде	—
5.2.	Дополнительные сведения о местоположении	—
6.	Иные сведения	Границы уточняемого ОКС 68:20:2401005:276 пересекают границы кадастрового квартала 68:20:2401005, но большей частью расположены в пределах данного квартала

3. Пояснения к сведениям об объекте недвижимости с кадастровым номером 68:20:2401005:276 :

1.	—

1. Сведения о характерных точках контура объекта недвижимости с кадастровым номером 68:20:2401005:277 :

Система координат МСК-68, зона 1 Зона № 1

Обозначение характерных точек границ	Содержатся в Едином государственном реестре недвижимости			Определены в ходе выполнения комплексных кадастровых работ			Метод определения координат	Формулы, примененные для расчета средней квадратической погрешности определения координат характерных точек (Mt), м, с подставленными в такие формулы значениями и итоговые (вычисленные) значения Mt, м
	координаты, м		Радиус, м	координаты, м		Радиус, м		
	X	Y	R	X	Y	R		
1	2	3	4	5	6	7	8	9
н1686О	—	—	—	439 898,06	1 234 894,96	—	Метод спутниковых геодезических измерений (определений)	√(0,08^2 + 0,06^2) = 0,10
н1687О	—	—	—	439 893,07	1 234 901,49	—		
н1688О	—	—	—	439 891,82	1 234 900,44	—		
н1689О	—	—	—	439 886,54	1 234 907,55	—		

1	2	3	4	5	6	7	8	9
н1690О	—	—	—	439 888,10	1 234 908,51	—	Метод спутниковых геодезических измерений (определений)	√(0,08^2 + 0,06^2) = 0,10
н1691О	—	—	—	439 884,43	1 234 913,25	—		
н1692О	—	—	—	439 874,88	1 234 906,59	—		
н1693О	—	—	—	439 889,23	1 234 887,88	—		
н1686О	—	—	—	439 898,06	1 234 894,96	—		

2. Сведения о характеристиках объекта недвижимости с кадастровым номером 68:20:2401005:277 :

№ п/п	Наименование характеристики	Значение характеристики
1	2	3
1.	Вид объекта недвижимости	Здание
2.	Ранее присвоенный государственный учетный номер (инвентарный) здания, сооружения, объекта незавершенного строительства	—
3.	Кадастровый номер земельного участка (земельных участков), в границах которого (которых) расположены здание, сооружение, объект незавершенного строительства	68:20:2401005:74, 68:20:2401005:76
4.	Уникальный учетный номер кадастрового квартала, в границах которого расположены здание, сооружение, объект незавершенного строительства	68:20:2401005
5.	Адрес здания, сооружения, объекта незавершенного строительства	—
5.1.	Сведения о местоположении здания, сооружения, объекта незавершенного строительства (при отсутствии адреса) в структурированном в соответствии с федеральной информационной адресной системой виде	—
5.2.	Дополнительные сведения о местоположении	—
6.	Иные сведения	Границы уточняемого ОКС 68:20:2401005:277 пересекают границы кадастрового квартала 68:20:2401005, но большей частью расположены в пределах данного квартала

3. Пояснения к сведениям об объекте недвижимости с кадастровым номером 68:20:2401005:277 :

1.	—

1. Сведения о характерных точках контура объекта недвижимости с кадастровым номером 68:20:2401005:278 :

Система координат МСК-68, зона 1 Зона № 1

Обозначение характерных точек границ	Содержатся в Едином государственном реестре недвижимости			Определены в ходе выполнения комплексных кадастровых работ			Метод определения координат	Формулы, примененные для расчета средней квадратической погрешности определения координат характерных точек (Mt), м, с подставленными в такие формулы значениями и итоговые (вычисленные) значения Mt, м
	координаты, м		Радиус, м	координаты, м		Радиус, м		
	X	Y	R	X	Y	R		
1	2	3	4	5	6	7	8	9
н1694О	—	—	—	439 911,40	1 234 857,65	—	Метод спутниковых геодезических измерений (определений)	√(0,08^2 + 0,06^2) = 0,10
н1695О	—	—	—	439 917,35	1 234 861,97	—		
н1696О	—	—	—	439 915,70	1 234 864,18	—		
н1697О	—	—	—	439 918,59	1 234 866,76	—		
н1698О	—	—	—	439 909,05	1 234 879,07	—		
н1699О	—	—	—	439 905,74	1 234 876,56	—		
н1700О	—	—	—	439 903,03	1 234 880,48	—		
н1701О	—	—	—	439 897,63	1 234 876,56	—		
н1694О	—	—	—	439 911,40	1 234 857,65	—		

2. Сведения о характеристиках объекта недвижимости с кадастровым номером 68:20:2401005:278 :

№ п/п	Наименование характеристики	Значение характеристики
1	2	3
1.	Вид объекта недвижимости	Здание
2.	Ранее присвоенный государственный учетный номер (инвентарный) здания, сооружения, объекта незавершенного строительства	—

1	2	3
3.	Кадастровый номер земельного участка (земельных участков), в границах которого (которых) расположены здание, сооружение, объект незавершенного строительства	68:20:2401005:7, 68:20:2401005:4
4.	Уникальный учетный номер кадастрового квартала, в границах которого расположены здание, сооружение, объект незавершенного строительства	68:20:2401005
5.	Адрес здания, сооружения, объекта незавершенного строительства	—
5.1.	Сведения о местоположении здания, сооружения, объекта незавершенного строительства (при отсутствии адреса) в структурированном в соответствии с федеральной информационной адресной системой виде	—
5.2.	Дополнительные сведения о местоположении	—
6.	Иные сведения	—

3. Пояснения к сведениям об объекте недвижимости с кадастровым номером 68:20:2401005:278 :

1.	—

1. Сведения о характерных точках контура объекта недвижимости с кадастровым номером 68:20:2401005:280 :

Система координат МСК-68, зона 1 Зона № 1

Обозначение характерных точек границ	Содержатся в Едином государственном реестре недвижимости			Определены в ходе выполнения комплексных кадастровых работ			Метод определения координат	Формулы, примененные для расчета средней квадратической погрешности определения координат характерных точек (Mt), м, с подставленными в такие формулы значениями и итоговые (вычисленные) значения Mt, м
	координаты, м		Радиус, м	координаты, м		Радиус, м		
	X	Y	R	X	Y	R		
1	2	3	4	5	6	7	8	9
н1702О	—	—	—	439 832,15	1 234 800,69	—	Метод спутниковых геодезических измерений (определений)	√(0,08^2 + 0,06^2) = 0,10
н1703О	—	—	—	439 846,10	1 234 810,55	—		
н1704О	—	—	—	439 841,31	1 234 817,67	—		
н1705О	—	—	—	439 837,39	1 234 814,94	—		

1	2	3	4	5	6	7	8	9
н1706О	—	—	—	439 836,03	1 234 816,90	—	Метод спутниковых геодезических измерений (определений)	√(0,08^2 + 0,06^2) = 0,10
н1707О	—	—	—	439 825,23	1 234 809,48	—		
н1708О	—	—	—	439 825,96	1 234 808,61	—		
н1709О	—	—	—	439 823,50	1 234 807,02	—		
н1710О	—	—	—	439 827,28	1 234 801,33	—		
н1711О	—	—	—	439 830,29	1 234 803,47	—		
н1702О	—	—	—	439 832,15	1 234 800,69	—		

2. Сведения о характеристиках объекта недвижимости с кадастровым номером 68:20:2401005:280 :

№ п/п	Наименование характеристики	Значение характеристики
1	2	3
1.	Вид объекта недвижимости	Здание
2.	Ранее присвоенный государственный учетный номер (инвентарный) здания, сооружения, объекта незавершенного строительства	—
3.	Кадастровый номер земельного участка (земельных участков), в границах которого (которых) расположены здание, сооружение, объект незавершенного строительства	68:20:2401005:24, 68:20:2401005:25
4.	Уникальный учетный номер кадастрового квартала, в границах которого расположены здание, сооружение, объект незавершенного строительства	68:20:2401005
5.	Адрес здания, сооружения, объекта незавершенного строительства	—
5.1.	Сведения о местоположении здания, сооружения, объекта незавершенного строительства (при отсутствии адреса) в структурированном в соответствии с федеральной информационной адресной системой виде	—
5.2.	Дополнительные сведения о местоположении	—
6.	Иные сведения	—

3. Пояснения к сведениям об объекте недвижимости с кадастровым номером 68:20:2401005:280 :

1.	—

1. Сведения о характерных точках контура объекта недвижимости с кадастровым номером 68:20:2401005:282 :

Система координат МСК-68, зона 1 Зона № 1

Обозначение характерных точек границ	Содержатся в Едином государственном реестре недвижимости			Определены в ходе выполнения комплексных кадастровых работ			Метод определения координат	Формулы, примененные для расчета средней квадратической погрешности определения координат характерных точек (Mt), м, с подставленными в такие формулы значениями и итоговые (вычисленные) значения Mt, м
	координаты, м		Радиус, м	координаты, м		Радиус, м		
	X	Y	R	X	Y	R		
1	2	3	4	5	6	7	8	9
н1712О	—	—	—	439 951,83	1 234 822,89	—	Метод спутниковых геодезических измерений (определений)	√(0,08^2 + 0,06^2) = 0,10
н1713О	—	—	—	439 941,50	1 234 836,98	—		
н1714О	—	—	—	439 931,50	1 234 829,53	—		
н1715О	—	—	—	439 941,69	1 234 815,60	—		
н1712О	—	—	—	439 951,83	1 234 822,89	—		

2. Сведения о характеристиках объекта недвижимости с кадастровым номером 68:20:2401005:282 :

№ п/п	Наименование характеристики	Значение характеристики
1	2	3
1.	Вид объекта недвижимости	Здание
2.	Ранее присвоенный государственный учетный номер (инвентарный) здания, сооружения, объекта незавершенного строительства	—
3.	Кадастровый номер земельного участка (земельных участков), в границах которого (которых) расположены здание, сооружение, объект незавершенного строительства	68:20:2401005:81, 68:20:2401005:82
4.	Уникальный учетный номер кадастрового квартала, в границах которого расположены здание, сооружение, объект незавершенного строительства	68:20:2401005

1	2	3
5.	Адрес здания, сооружения, объекта незавершенного строительства	—
5.1.	Сведения о местоположении здания, сооружения, объекта незавершенного строительства (при отсутствии адреса) в структурированном в соответствии с федеральной информационной адресной системой виде	—
5.2.	Дополнительные сведения о местоположении	—
6.	Иные сведения	—

3. Пояснения к сведениям об объекте недвижимости с кадастровым номером 68:20:2401005:282 :

1.	—

1. Сведения о характерных точках контура объекта недвижимости с кадастровым номером 68:20:2401005:333 :

Система координат МСК-68, зона 1 Зона № 1

Обозначение характерных точек границ	Содержатся в Едином государственном реестре недвижимости			Определены в ходе выполнения комплексных кадастровых работ			Метод определения координат	Формулы, примененные для расчета средней квадратической погрешности определения координат характерных точек (Mt), м, с подставленными в такие формулы значениями и итоговые (вычисленные) значения Mt, м
	координаты, м		Радиус, м	координаты, м		Радиус, м		
	X	Y	R	X	Y	R		
1	2	3	4	5	6	7	8	9
н1728О	—	—	—	439 956,62	1 234 656,90	—	Метод спутниковых геодезических измерений (определений)	√(0,08^2 + 0,06^2) = 0,10
н1729О	—	—	—	439 954,57	1 234 664,05	—		
н1730О	—	—	—	439 950,11	1 234 662,91	—		
н1731О	—	—	—	439 952,21	1 234 655,76	—		
н1728О	—	—	—	439 956,62	1 234 656,90	—		

2. Сведения о характеристиках объекта недвижимости с кадастровым номером 68:20:2401005:333 :

№ п/п	Наименование характеристики	Значение характеристики
1	2	3
1.	Вид объекта недвижимости	Здание

1	2	3
2.	Ранее присвоенный государственный учетный номер (инвентарный) здания, сооружения, объекта незавершенного строительства	—
3.	Кадастровый номер земельного участка (земельных участков), в границах которого (которых) расположены здание, сооружение, объект незавершенного строительства	68:20:2401005:39
4.	Уникальный учетный номер кадастрового квартала, в границах которого расположены здание, сооружение, объект незавершенного строительства	68:20:2401005
5.	Адрес здания, сооружения, объекта незавершенного строительства	—
5.1.	Сведения о местоположении здания, сооружения, объекта незавершенного строительства (при отсутствии адреса) в структурированном в соответствии с федеральной информационной адресной системой виде	—
5.2.	Дополнительные сведения о местоположении	—
6.	Иные сведения	—

3. Пояснения к сведениям об объекте недвижимости с кадастровым номером 68:20:2401005:333 :

1.	—

1. Сведения о характерных точках контура объекта недвижимости с кадастровым номером 68:20:2401005:335 :

Система координат МСК-68, зона 1 Зона № 1

Обозначение характерных точек границ	Содержатся в Едином государственном реестре недвижимости			Определены в ходе выполнения комплексных кадастровых работ			Метод определения координат	Формулы, примененные для расчета средней квадратической погрешности определения координат характерных точек (Mt), м, с подставленными в такие формулы значениями и итоговые (вычисленные) значения Mt, м
	координаты, м		Радиус, м	координаты, м		Радиус, м		
	X	Y	R	X	Y	R		
1	2	3	4	5	6	7	8	9
н1732О	—	—	—	440 004,58	1 234 626,96	—	Метод спутниковых геодезических измерений (определений)	√(0,08^2 + 0,06^2) = 0,10
н1733О	—	—	—	440 002,40	1 234 633,72	—		
н1734О	—	—	—	439 982,42	1 234 628,42	—		

1	2	3	4	5	6	7	8	9
н1735О	—	—	—	439 984,48	1 234 621,16	—	Метод спутниковых геодезических измерений (определений)	√(0,08^2 + 0,06^2) = 0,10
н1732О	—	—	—	440 004,58	1 234 626,96	—		

2. Сведения о характеристиках объекта недвижимости с кадастровым номером 68:20:2401005:335 :

№ п/п	Наименование характеристики	Значение характеристики
1	2	3
1.	Вид объекта недвижимости	Здание
2.	Ранее присвоенный государственный учетный номер (инвентарный) здания, сооружения, объекта незавершенного строительства	—
3.	Кадастровый номер земельного участка (земельных участков), в границах которого (которых) расположены здание, сооружение, объект незавершенного строительства	68:20:2401005:29
4.	Уникальный учетный номер кадастрового квартала, в границах которого расположены здание, сооружение, объект незавершенного строительства	68:20:2401005
5.	Адрес здания, сооружения, объекта незавершенного строительства	—
5.1.	Сведения о местоположении здания, сооружения, объекта незавершенного строительства (при отсутствии адреса) в структурированном в соответствии с федеральной информационной адресной системой виде	—
5.2.	Дополнительные сведения о местоположении	—
6.	Иные сведения	—

3. Пояснения к сведениям об объекте недвижимости с кадастровым номером 68:20:2401005:335 :

1.	—

1. Сведения о характерных точках контура объекта недвижимости с кадастровым номером 68:20:2401005:336 :

Система координат МСК-68, зона 1 Зона № 1

Обозначение характерных точек границ	Содержатся в Едином государственном реестре недвижимости			Определены в ходе выполнения комплексных кадастровых работ			Метод определения координат	Формулы, примененные для расчета средней квадратической погрешности определения координат характерных точек (Mt), м, с подставленными в такие формулы значениями и итоговые (вычисленные) значения Mt, м
	координаты, м		Радиус, м	координаты, м		Радиус, м		
	X	Y	R	X	Y	R		
1	2	3	4	5	6	7	8	9
н1736О	—	—	—	440 126,41	1 234 424,53	—	Метод спутниковых геодезических измерений (определений)	√(0,08^2 + 0,06^2) = 0,10
н1737О	—	—	—	440 133,10	1 234 430,79	—		
н1738О	—	—	—	440 126,27	1 234 438,55	—		
н1739О	—	—	—	440 119,37	1 234 432,36	—		
н1736О	—	—	—	440 126,41	1 234 424,53	—		

2. Сведения о характеристиках объекта недвижимости с кадастровым номером 68:20:2401005:336 :

№ п/п	Наименование характеристики	Значение характеристики
1	2	3
1.	Вид объекта недвижимости	Здание
2.	Ранее присвоенный государственный учетный номер (инвентарный) здания, сооружения, объекта незавершенного строительства	—
3.	Кадастровый номер земельного участка (земельных участков), в границах которого (которых) расположены здание, сооружение, объект незавершенного строительства	68:20:2401005:200
4.	Уникальный учетный номер кадастрового квартала, в границах которого расположены здание, сооружение, объект незавершенного строительства	68:20:2401005

1	2	3
5.	Адрес здания, сооружения, объекта незавершенного строительства	—
5.1.	Сведения о местоположении здания, сооружения, объекта незавершенного строительства (при отсутствии адреса) в структурированном в соответствии с федеральной информационной адресной системой виде	—
5.2.	Дополнительные сведения о местоположении	—
6.	Иные сведения	—

3. Пояснения к сведениям об объекте недвижимости с кадастровым номером 68:20:2401005:336 :

1.	—

1. Сведения о характерных точках контура объекта недвижимости с кадастровым номером 68:20:2401005:349 :

Система координат МСК-68, зона 1 Зона № 1

Обозначение характерных точек границ	Содержатся в Едином государственном реестре недвижимости			Определены в ходе выполнения комплексных кадастровых работ			Метод определения координат	Формулы, примененные для расчета средней квадратической погрешности определения координат характерных точек (Mt), м, с подставленными в такие формулы значениями и итоговые (вычисленные) значения Mt, м
	координаты, м		Радиус, м	координаты, м		Радиус, м		
	X	Y	R	X	Y	R		
1	2	3	4	5	6	7	8	9
н1740О	—	—	—	440 022,32	1 234 958,02	—	Метод спутниковых геодезических измерений (определений)	√(0,08^2 + 0,06^2) = 0,10
н1741О	—	—	—	440 023,49	1 234 958,40	—		
н1742О	—	—	—	440 024,22	1 234 959,40	—		
н1743О	—	—	—	440 024,22	1 234 960,63	—		
н1744О	—	—	—	440 023,49	1 234 961,63	—		
н1745О	—	—	—	440 022,32	1 234 962,02	—		
н1746О	—	—	—	440 021,14	1 234 961,63	—		

1	2	3	4	5	6	7	8	9
н1747О	—	—	—	440 020,42	1 234 960,63	—	Метод спутниковых геодезических измерений (определений)	√(0,08^2 + 0,06^2) = 0,10
н1748О	—	—	—	440 020,42	1 234 959,40	—		
н1749О	—	—	—	440 021,14	1 234 958,40	—		
н1740О	—	—	—	440 022,32	1 234 958,02	—		

2. Сведения о характеристиках объекта недвижимости с кадастровым номером 68:20:2401005:349 :

№ п/п	Наименование характеристики	Значение характеристики
1	2	3
1.	Вид объекта недвижимости	Сооружение
2.	Ранее присвоенный государственный учетный номер (инвентарный) здания, сооружения, объекта незавершенного строительства	—
3.	Кадастровый номер земельного участка (земельных участков), в границах которого (которых) расположены здание, сооружение, объект незавершенного строительства	68:20:2401005:233
4.	Уникальный учетный номер кадастрового квартала, в границах которого расположены здание, сооружение, объект незавершенного строительства	68:20:2401005
5.	Адрес здания, сооружения, объекта незавершенного строительства	—
5.1.	Сведения о местоположении здания, сооружения, объекта незавершенного строительства (при отсутствии адреса) в структурированном в соответствии с федеральной информационной адресной системой виде	—
5.2.	Дополнительные сведения о местоположении	—
6.	Иные сведения	—

3. Пояснения к сведениям об объекте недвижимости с кадастровым номером 68:20:2401005:349 :

1.	—

1. Сведения о характерных точках контура объекта недвижимости с кадастровым номером 68:20:2401005:367 :

Система координат МСК-68, зона 1 Зона № 1

Обозначение характерных точек границ	Содержатся в Едином государственном реестре недвижимости			Определены в ходе выполнения комплексных кадастровых работ			Метод определения координат	Формулы, примененные для расчета средней квадратической погрешности определения координат характерных точек (Mt), м, с подставленными в такие формулы значениями и итоговые (вычисленные) значения Mt, м
	координаты, м		Радиус, м	координаты, м		Радиус, м		
	X	Y	R	X	Y	R		
1	2	3	4	5	6	7	8	9
н1754О	—	—	—	440 119,25	1 234 482,30	—	Метод спутниковых геодезических измерений (определений)	√(0,08^2 + 0,06^2) = 0,10
н1755О	—	—	—	440 118,23	1 234 484,35	—		
н1756О	—	—	—	440 120,37	1 234 485,55	—		
н1757О	—	—	—	440 118,41	1 234 489,41	—		
н1758О	—	—	—	440 112,98	1 234 486,76	—		
н1759О	—	—	—	440 115,55	1 234 480,82	—		
н1754О	—	—	—	440 119,25	1 234 482,30	—		

2. Сведения о характеристиках объекта недвижимости с кадастровым номером 68:20:2401005:367 :

№ п/п	Наименование характеристики	Значение характеристики
1	2	3
1.	Вид объекта недвижимости	Здание
2.	Ранее присвоенный государственный учетный номер (инвентарный) здания, сооружения, объекта незавершенного строительства	—
3.	Кадастровый номер земельного участка (земельных участков), в границах которого (которых) расположены здание, сооружение, объект незавершенного строительства	68:20:2401005:204

1	2	3
4.	Уникальный учетный номер кадастрового квартала, в границах которого расположены здание, сооружение, объект незавершенного строительства	68:20:2401005
5.	Адрес здания, сооружения, объекта незавершенного строительства	—
5.1.	Сведения о местоположении здания, сооружения, объекта незавершенного строительства (при отсутствии адреса) в структурированном в соответствии с федеральной информационной адресной системой виде	—
5.2.	Дополнительные сведения о местоположении	—
6.	Иные сведения	—

3. Пояснения к сведениям об объекте недвижимости с кадастровым номером 68:20:2401005:367 :

1.	—

1. Сведения о характерных точках контура объекта недвижимости с кадастровым номером 68:20:2401005:371 :

Система координат МСК-68, зона 1 Зона № 1

Обозначение характерных точек границ	Содержатся в Едином государственном реестре недвижимости			Определены в ходе выполнения комплексных кадастровых работ			Метод определения координат	Формулы, примененные для расчета средней квадратической погрешности определения координат характерных точек (Mt), м, с подставленными в такие формулы значениями и итоговые (вычисленные) значения Mt, м
	координаты, м		Радиус, м	координаты, м		Радиус, м		
	X	Y	R	X	Y	R		
1	2	3	4	5	6	7	8	9
н1764О	—	—	—	439 859,06	1 234 819,90	—	Метод спутниковых геодезических измерений (определений)	√(0,08^2 + 0,06^2) = 0,10
н1765О	—	—	—	439 874,82	1 234 831,30	—		
н1766О	—	—	—	439 867,69	1 234 841,14	—		
н1767О	—	—	—	439 852,00	1 234 829,56	—		
н1764О	—	—	—	439 859,06	1 234 819,90	—		

2. Сведения о характеристиках объекта недвижимости с кадастровым номером 68:20:2401005:371 :		
№ п/п	Наименование характеристики	Значение характеристики
1	2	3
1.	Вид объекта недвижимости	Здание
2.	Ранее присвоенный государственный учетный номер (инвентарный) здания, сооружения, объекта незавершенного строительства	—
3.	Кадастровый номер земельного участка (земельных участков), в границах которого (которых) расположены здание, сооружение, объект незавершенного строительства	68:20:2401005:217, 68:20:2401005:218
4.	Уникальный учетный номер кадастрового квартала, в границах которого расположены здание, сооружение, объект незавершенного строительства	68:20:2401005
5.	Адрес здания, сооружения, объекта незавершенного строительства	—
5.1.	Сведения о местоположении здания, сооружения, объекта незавершенного строительства (при отсутствии адреса) в структурированном в соответствии с федеральной информационной адресной системой виде	—
5.2.	Дополнительные сведения о местоположении	—
6.	Иные сведения	—
3. Пояснения к сведениям об объекте недвижимости с кадастровым номером 68:20:2401005:371 :		
1.	—	

Схема границ земельных участков



Масштаб 1:4 000

КАРТА-ПЛАН ТЕРРИТОРИИ

Схема границ земельных участков

Условные обозначения:

———————	– существующая часть границы земельного участка,
———————	– вновь образованная или уточненная часть границы земельного участка,
●	– характерная точка границы земельного участка,
———————	– часть контура здания, сооружения, объекта незавершенного строительства, образованного проекцией существующего наземного конструктивного элемента здания, сооружения, объекта незавершенного строительства,
———————	– часть контура здания, сооружения, объекта незавершенного строительства, образованного проекцией вновь образованного наземного конструктивного элемента здания, сооружения, объекта незавершенного строительства,
– – – – – – – – –	– часть контура здания, сооружения, объекта незавершенного строительства, образованного проекцией существующего надземного конструктивного элемента здания, сооружения, объекта незавершенного строительства,
– – – – – – – – –	– часть контура здания, сооружения, объекта незавершенного строительства, образованного проекцией вновь образованного надземного конструктивного элемента здания, сооружения, объекта незавершенного строительства,
– – – – – – – – –	– часть контура здания, сооружения, объекта незавершенного строительства, образованного проекцией существующего подземного конструктивного элемента здания, сооружения, объекта незавершенного строительства,
– – – – – – – – –	– часть контура здания, сооружения, объекта незавершенного строительства, образованного проекцией вновь образованного подземного конструктивного элемента здания, сооружения, объекта незавершенного строительства,
•	– характерная точка контура здания,

ПРИЛОЖЕНИЕ № 26
УТВЕРЖДЕНА
приказом министерства
имущественных отношений и
государственного заказа
Тамбовской области
от 10.09.2025 № 689

Карта-план территории
кадастрового квартала 68:20:2401006

КАРТА-ПЛАН ТЕРРИТОРИИ

Пояснительная записка

1. Сведения о территории выполнения комплексных кадастровых работ:

68:20:2401006

(наименование субъекта Российской Федерации, муниципального образования, населенного пункта, уникальные учетные номера кадастровых кварталов, иные сведения, позволяющие определить местоположение территории, на которой выполняются комплексные кадастровые работы, например, наименование садоводческого или огороднического некоммерческого товарищества, гаражного кооператива, элемента планировочной структуры)

2. Основания выполнения комплексных кадастровых работ:

Наименование, дата и номер документа, на основании которого выполняются комплексные кадастровые работы:

Государственный контракт № 0164200001925000183-725790-157788 от 17 марта 2025 г., выдан Министерство имущественных отношений и государственного заказа Тамбовской области

3. Дата подготовки карты-плана территории: *10 сентября 2025 г.*

4. Сведения о заказчике(ах) комплексных кадастровых работ:

В отношении юридического лица, органа местного самоуправления муниципального района, муниципального округа или городского округа либо уполномоченного исполнительного органа государственной власти субъекта Российской Федерации:

полное или сокращенное (в случае, если имеется) наименование: *Министерство имущественных отношений и государственного заказа Тамбовской области*

основной государственный регистрационный номер: *1066829046844*

идентификационный номер налогоплательщика: *6831000240*

В отношении физического лица или представителя физических или юридических лиц:

фамилия, имя. отчество (последнее - при наличии): –

страховой номер индивидуального лицевого счета в системе обязательного пенсионного страхования Российской Федерации (СНИЛС): –

Наименование и реквизиты документа, подтверждающие полномочия представителя заказчика(ов) комплексных кадастровых работ:

–

Адрес электронной почты (для направления уведомления о результатах внесения сведений в Единый государственный реестр недвижимости):

–

5. Сведения об исполнителе комплексных кадастровых работ:

Полное или сокращенное (в случае, если имеется) наименование и адрес юридического лица, с которым заключен государственный или муниципальный контракт либо договор подряда на выполнение комплексных кадастровых работ:

–

Фамилия, имя. отчество кадастрового инженера (последнее - при наличии): *Чиркин Евгений Александрович*

и основной государственный регистрационный номер кадастрового инженера индивидуального предпринимателя (ОГРНИП): *318344300021161*

Страховой номер индивидуального лицевого счета в системе обязательного пенсионного страхования Российской Федерации (СНИЛС) кадастрового инженера: *152-892-276-89*

Уникальный реестровый номер кадастрового инженера в реестре саморегулируемой организации кадастровых инженеров и дата внесения сведений о физическом лице в такой реестр: *НП001325, 30 мая 2016 г.*

Полное или (в случае, если имеется) сокращенное наименование саморегулируемой организации кадастровых инженеров, членом которой является кадастровый инженер:

Кадастровые инженеры юга

Контактный телефон: *+79275392962*

Почтовый адрес и адрес электронной почты, по которым осуществляется связь с кадастровым инженером:

гор. Волгоград, ул. им. Маршала Василевского, д. 4, кв. 18, ewgeniychirkin@mail.ru

6. Перечень документов, использованных при подготовке карты-плана территории:

№ п/п	Реквизиты документа				
	Вид	Дата	Номер	Наименование	Иные сведения
1	2	3	4	5	6
1	Кадастровый план территории, выдан: Филиал публично-правовой компании "Роскадастр" по Тамбовской области	7 марта 2025 г.	КУВИ-001/2025-61435635	Кадастровый план территории	—
2	Материалы картографо-геодезического фонда, выдан: ППК Роскадастр	7 апреля 2025 г.	170-8700/2025-В	Выписка о пунктах государственной геодезической сети, государственной нивелирной сети и государственной гравиметрической сети	—
3	Материалы картографо-геодезического фонда, выдан: ППК "Роскадастр	20 марта 2025 г.	171-7471/2025-В	Сведения ЕЭКО	Масштаб: 1:10000 Дата создания: 31 июля 2022 г.
4	Иной документ, содержащий описание объекта, выдан: ППК "Роскадастр"	6 апреля 2023 г.	50-0074/23	Письмо о рассмотрении обращений (о включении в ФФПД технического отчета "Создание сети дифференциальных станций"	—

1	2	3	4	5	6
5	Карта (план) объекта землеустройства, выдан: ИП Чиркин Е.А.	10 сентября 2025 г.	б/н	Карта-план территории (текстовая часть)	—

7. Пояснения к карте-плану территории:

Пояснительная записка

Настоящая карта-план территории разработана в результате проведения комплексных кадастровых работ на территории кадастрового квартала 68:20:2401006 (территория с. Селезни Челнавского сельсовета Тамбовского муниципального округа Тамбовской области)
Карта-план территории кадастрового квартала 68:20:2401006 утверждена Постановлением об утверждении карта-планов территорий, подготовленных в результате выполнения комплексных кадастровых работ в границах кадастрового квартала.
Неотъемлемой частью КПТР является:
- акт согласования границ земельных участков, который включен в состав Приложения. Согласно данного акта, границы всех земельных участков являются согласованными;
- заключение согласительной комиссии;
- протокол заседания согласительной комиссии по вопросу согласования местоположения границ земельных участков

В результате выполнения комплексных кадастровых работ:
1) обеспечивается уточнение границ 23 земельных участков;
2) исправляются границы 15 земельных участков;
3) осуществляется уточнение местоположения на земельных участках границ 33 объектов капитального строительства.

В ходе выполнения кадастровых работ проведен анализ материалов, согласно сведений ЕГРН, представленных в виде кадастровых планов территорий и выписок из ЕГРН в отношении земельных участков и объектов капитального строительства, картографические материалы и материалы из фонда данных, полученных в результате проведения землеустройства, действующие правила землепользования и застройки. утвержденные применительно к данной территории работ.
Земельные участки, в отношении которых проводятся комплексные кадастровые работы, расположены в границах Челнавского сельсовета Тамбовского муниципального округа , в градостроительной зоне " Зона смешанной застройки (жилой и общественно-деловой)" (Ж1), для которой для участков с ВРИ - для ведения личного подсобного хозяйства установлены предельные минимальные (300 кв.м.) и максимальные (5000 кв.м.) размеры земельных участков. Правила землепользования и застройки утверждены Решением "О внесении изменений в Правила землепользования и застройки муниципального образования «Челнавский сельсовет» Тамбовского района Тамбовской области, утвержденные решением Челнавского сельского Совета народных депутатов от 02.09.2013 № 279" от 28.05.2019. Ссылка на официальный источник: https://r00.tmbreg.ru/7573/20773.html
Координаты характерных точек границ земельных участков и объектов капитального строительства получены методом спутниковых геодезических определений. Границы земельных участков определены по ограждениям на местности, существующим на местности 15 и более лет. В целях выполнения кадастровых работ, кадастровым инженером были получены материалы дистанционного зондирования земли, изготовленный АО "Роскартография", и переданный в пользование ФФПД. Масштаб картографического произведения 1:10000. Реквизиты картографического материала приведены в разделе "Исходные данные"

Сведения о заказчике

Комплексные кадастровые работы выполнены в рамках исполнения государственного контракта № 0164200001925000183-725790-157788 от 17.03.2025 г.
Заказчиком комплексных кадастровых работ является Министерство имущественных отношений и государственного заказа Тамбовской области, ИНН 6831000240, ОГРН 1066829046844

Сведения о кадастровом инженере

Карта-план территории подготовлен кадастровым инженером Чиркиным Евгением Александровичем (квалификационный аттестат № 34-14-538 от 22.08.2014), включенным в реестр членов Ассоциации СРО "Кадастровые инженеры юга" 30.052016 г. № НП001325. Номер регистрации в государственном реестре лиц, осуществляющих кадастровую деятельность – 31758. Страховой номер индивидуального лицевого счета в системе обязательного пенсионного страхования Российской Федерации (СНИЛС) 152-892-276 89.

Сведения о геодезической основе, использованной при подготовке карты-плана территории

Определение координат поворотных точек границ земельных участков выполнено методом спутниковых геодезических измерений. В качестве базовой станции для определения координат точек границ использовалась базовая станция Мичуринск (MICH), держателем которой является группа EFT-CORS. В разделе исходные данные приведено письмо ПКК "Роскадастр", подтверждающее передачу данных EFT-CORS в фонды данных субъектов Российской Федерации или федеральный фонд пространственных данных.
Вторым приемником, реквизиты которого указаны в разделе "Инструменты", было проведено полевое обследование пунктов ГГС (Челнаво-Дмитриевская, Сурава, Аэродромная), а также объекты недвижимости в границах проведения кадастровых работ.

Сведения об уточняемых земельных участках

В ходе проведения комплексных кадастровых работ были уточнены местоположение и площадь земельных участков, а также исправлены сведения о местоположении и (или) площади земельных участков.

Описание местоположения здания, сооружения, объекта незавершенного строительства на земельном участке

В ходе проведения комплексных кадастровых работ было уточнено местоположение границ объектов капитального строительства на земельных участках.

Сведения о пунктах геодезической сети и средствах измерений

1. Сведения о пунктах геодезической сети:

№ п/п	Вид геодезической сети	Название пункта геодезической сети и тип знака	Система координат пункта геодезической сети	Координаты пункта, м		Дата обследования 14 мая 2025 г.		
						Сведения о состоянии		
				X	Y	наружного знака пункта	центра пункта	марки центра пункта
1	2	3	4	5	6	7	8	9
1	Геодезическая сеть сгущения. 3	Аэродромная, пирамида	МСК-68, зона 1	430 788,01	1 242 568,01	Не обнаружен	Сохранился	Сохранился
2	Геодезическая сеть сгущения. 3	Челнаво-Дмитриевская, пирамида		453 493,03	1 226 416,79			
3	Геодезическая сеть сгущения. 3	Сурава, пирамида		455 008,52	1 239 523,41			

2. Сведения об использованных средствах измерений:

№ п/п	Наименование и обозначение типа средства измерений - прибора (инструмента, аппаратуры)	Заводской или серийный номер средства измерений	Реквизиты свидетельства о поверке прибора (инструмента, аппаратуры) и (или) срок действия поверки
1	2	3	4
1	Stonex S8 GNSS	STNS84412003	свидетельство № С-ГКФ/01-04-2025/42177429, выдано 01.04.2025г., срок действия поверки - до 31.03.2026г.

Сведения об уточняемых земельных участках

1. Сведения о характерных точках границ уточняемого земельного участка с кадастровым номером 68:20:2401006:51 :

Система координат МСК-68, зона 1 Зона № 1

Обозначение характерных точек границ	Координаты, м				Метод определения координат	Формулы, примененные для расчета средней квадратической погрешности определения координат характерных точек границ (Mt), с подставленными в такие формулы значениями и итоговые (вычисленные) значения Mt, м	Описание закрепления точки
	содержатся в Едином государственном реестре недвижимости		определены в результате выполнения комплексных кадастровых работ				
	X	Y	X	Y			
1	2	3	4	5	6	7	8
н4066У	—	—	439 743,17	1 233 932,49	Метод спутниковых геодезических измерений (определений)	√(0,08^2 + 0,06^2) = 0,10	—
н4065У	—	—	439 736,89	1 233 942,05			
н4929У	—	—	439 737,28	1 233 942,28			
н4928У	—	—	439 727,79	1 233 963,52			
н4927У	—	—	439 726,56	1 233 965,97			
н4944У	—	—	439 708,28	1 233 955,48			
н4945У	—	—	439 699,59	1 233 950,79			
н4946У	—	—	439 700,07	1 233 949,83			
н4947У	—	—	439 704,94	1 233 941,89			
н4948У	—	—	439 719,11	1 233 918,38			
н4949У	—	—	439 738,87	1 233 930,74			

1	2	3	4	5	6	7	8
н4950У	—	—	439 766,90	1 233 886,23	Метод спутниковых геодезических измерений (определений)	√(0,08^2 + 0,06^2) = 0,10	—
н4068У	—	—	439 768,09	1 233 887,03			
н4067У	—	—	439 741,05	1 233 931,32			
н4066У	—	—	439 743,17	1 233 932,49			

2. Сведения о частях границ уточняемого земельного участка с кадастровым номером 68:20:2401006:51 :

Обозначение части границ		Горизонтальное проложение (S), м	Описание прохождения части границ	Сведения о согласовании местоположения границ (согласовано/спорное)
от т.	до т.			
1	2	3	4	5
н4066У	н4065У	11,44	—	согласовано
н4065У	н4929У	0,45		
н4929У	н4928У	23,26		
н4928У	н4927У	2,74		
н4927У	н4944У	21,08		
н4944У	н4945У	9,87		
н4945У	н4946У	1,07		
н4946У	н4947У	9,31		
н4947У	н4948У	27,45		
н4948У	н4949У	23,31		
н4949У	н4950У	52,60		
н4950У	н4068У	1,43		
н4068У	н4067У	51,89		
н4067У	н4066У	2,42		

3. Сведения о характеристиках уточняемого земельного участка с кадастровым номером 68:20:2401006:51 :

№ п/п	Наименование характеристики земельного участка	Значение характеристики
1	2	3

1	2	3
1.	Адрес земельного участка	—
1.1.	Сведения о местоположении земельного участка (при отсутствии адреса) в структурированном в соответствии с федеральной информационной адресной системой виде	—
1.2.	Дополнительные сведения о местоположении земельного участка	—
2.	Площадь земельного участка ± величина погрешности определения (вычисления) площади (Р ± ΔР), м²	1 170 ± 12,00
3.	Формула, примененная для вычисления предельной погрешности определения площади земельного участка, с подставленными значениями и итоговые (вычисленные) значения	3,5*0,10*√(1 170,00) = 12
4.	Площадь земельного участка согласно сведениям Единого государственного реестра недвижимости (Ркад), м²	1 300,00
5.	Оценка расхождения Р и Ркад (Р - Ркад), м²	130
6.	Предельный минимальный и максимальный размеры земельного участка (Рмин и Рмакс), м²	Рмин = 300 Рмакс = 5 000
7.	Вид (виды) разрешенного использования	—
7.1.	Дополнительные сведения об использовании земельного участка	—
8.	Кадастровый или иной государственный учетный номер (инвентарный) здания, сооружения, объекта незавершенного строительства, расположенного на земельном участке	—
9.	Сведения о земельных участках (землях общего пользования, территории общего пользования), посредством которых обеспечивается доступ	Земли общего пользования
10.	Иные сведения	—
4. Пояснения к сведениям об уточняемом земельном участке с кадастровым номером 68:20:2401006:51 :		
1.	—	

1. Сведения о характерных точках границ уточняемого земельного участка с кадастровым номером 68:20:2401006:57 :

Система координат МСК-68, зона 1 Зона № 1

Обозначение характерных точек границ	Координаты, м				Метод определения координат	Формулы, примененные для расчета средней квадратической погрешности определения координат характерных точек границ (Mt), с подставленными в такие формулы значениями и итоговые (вычисленные) значения Mt, м	Описание закрепления точки
	содержатся в Едином государственном реестре недвижимости		определены в результате выполнения комплексных кадастровых работ				
	X	Y	X	Y			
1	2	3	4	5	6	7	8
н4976У	—	—	439 406,14	1 233 714,08	Метод спутниковых геодезических измерений (определений)	√(0,08^2 + 0,06^2) = 0,10	—
н4977У	—	—	439 426,54	1 233 728,76			
н4978У	—	—	439 412,69	1 233 735,86			
н4979У	—	—	439 409,73	1 233 738,40			
н4980У	—	—	439 409,04	1 233 737,82			
н4981У	—	—	439 404,62	1 233 741,36			
н4982У	—	—	439 406,08	1 233 743,28			
н4983У	—	—	439 356,98	1 233 763,92			
н4984У	—	—	439 327,51	1 233 776,69			
н4985У	—	—	439 323,25	1 233 767,61			
н4986У	—	—	439 350,98	1 233 754,52			
н4987У	—	—	439 394,04	1 233 729,67			

1	2	3	4	5	6	7	8
н4976У	—	—	439 406,14	1 233 714,08	Метод спутниковых геодезических измерений (определений)	√(0,08^2 + 0,06^2) = 0,10	—

2. Сведения о частях границ уточняемого земельного участка с кадастровым номером 68:20:2401006:57 :

Обозначение части границ		Горизонтальное проложение (S), м	Описание прохождения части границ	Сведения о согласовании местоположения границ (согласовано/спорное)
от т.	до т.			
1	2	3	4	5
н4976У	н4977У	25,13	—	согласовано
н4977У	н4978У	15,56		
н4978У	н4979У	3,90		
н4979У	н4980У	0,90		
н4980У	н4981У	5,66		
н4981У	н4982У	2,41		
н4982У	н4983У	53,26		
н4983У	н4984У	32,12		
н4984У	н4985У	10,03		
н4985У	н4986У	30,66		
н4986У	н4987У	49,72		
н4987У	н4976У	19,73		

3. Сведения о характеристиках уточняемого земельного участка с кадастровым номером 68:20:2401006:57 :

№ п/п	Наименование характеристики земельного участка	Значение характеристики
1	2	3
1.	Адрес земельного участка	—
1.1.	Сведения о местоположении земельного участка (при отсутствии адреса) в структурированном в соответствии с федеральной информационной адресной системой виде	—
1.2.	Дополнительные сведения о местоположении земельного участка	—
2.	Площадь земельного участка ± величина погрешности определения (вычисления) площади (Р ± ΔР), м²	1 500 ± 14,00
3.	Формула, примененная для вычисления предельной погрешности определения площади земельного участка, с подставленными значениями и итоговые (вычисленные) значения	3,5*0,10*√(1 500,00) = 14

1	2	3
4.	Площадь земельного участка согласно сведениям Единого государственного реестра недвижимости (Ркад), м²	1 500,00
5.	Оценка расхождения Р и Ркад (Р - Ркад), м²	0
6.	Предельный минимальный и максимальный размеры земельного участка (Рмин и Рмакс), м²	Рмин = 300 Рмакс = 5 000
7.	Вид (виды) разрешенного использования	—
7.1.	Дополнительные сведения об использовании земельного участка	—
8.	Кадастровый или иной государственный учетный номер (инвентарный) здания, сооружения, объекта незавершенного строительства, расположенного на земельном участке	68:20:2401006:144
9.	Сведения о земельных участках (землях общего пользования, территории общего пользования), посредством которых обеспечивается доступ	Земли общего пользования
10.	Иные сведения	—

4. Пояснения к сведениям об уточняемом земельном участке с кадастровым номером 68:20:2401006:57 :

1.	—

1. Сведения о характерных точках границ уточняемого земельного участка с кадастровым номером 68:20:2401006:58 :

Система координат МСК-68, зона 1 Зона № 1

Обозначение характерных точек границ	Координаты, м				Метод определения координат	Формулы, примененные для расчета средней квадратической погрешности определения координат характерных точек границ (Mt), с подставленными в такие формулы значениями и итоговые (вычисленные) значения Mt, м	Описание закрепления точки
	содержатся в Едином государственном реестре недвижимости		определены в результате выполнения комплексных кадастровых работ				
	X	Y	X	Y			
1	2	3	4	5	6	7	8
н699У	—	—	439 394,69	1 233 706,88	Метод спутниковых геодезических измерений (определений)	√(0,08^2 + 0,06^2) = 0,10	—
н4976У	—	—	439 406,14	1 233 714,08			
н4987У	—	—	439 394,04	1 233 729,67			

1	2	3	4	5	6	7	8
н4986У	—	—	439 350,98	1 233 754,52	Метод спутниковых геодезических измерений (определений)	√(0,08^2 + 0,06^2) = 0,10	—
н4988У	—	—	439 345,37	1 233 744,32			
н704У	—	—	439 354,06	1 233 740,09			
н703У	—	—	439 374,19	1 233 729,13			
н702У	—	—	439 373,76	1 233 728,56			
н701У	—	—	439 376,03	1 233 726,87			
н700У	—	—	439 376,29	1 233 727,22			
н699У	—	—	439 394,69	1 233 706,88			

2. Сведения о частях границ уточняемого земельного участка с кадастровым номером 68:20:2401006:58 :

Обозначение части границ		Горизонтальное проложение (S), м	Описание прохождения части границ	Сведения о согласовании местоположения границ (согласовано/спорное)
от т.	до т.			
1	2	3	4	5
н699У	н4976У	13,53	—	согласовано
н4976У	н4987У	19,73		
н4987У	н4986У	49,72		
н4986У	н4988У	11,64		
н4988У	н704У	9,66		
н704У	н703У	22,92		
н703У	н702У	0,71		
н702У	н701У	2,83		
н701У	н700У	0,44		
н700У	н699У	27,43		

3. Сведения о характеристиках уточняемого земельного участка с кадастровым номером 68:20:2401006:58 :

№ п/п	Наименование характеристики земельного участка	Значение характеристики
1	2	3

1	2	3
1.	Адрес земельного участка	—
1.1.	Сведения о местоположении земельного участка (при отсутствии адреса) в структурированном в соответствии с федеральной информационной адресной системой виде	—
1.2.	Дополнительные сведения о местоположении земельного участка	—
2.	Площадь земельного участка ± величина погрешности определения (вычисления) площади (Р ± ΔР), м²	800 ± 10,00
3.	Формула, примененная для вычисления предельной погрешности определения площади земельного участка, с подставленными значениями и итоговые (вычисленные) значения	3,5*0,10*√(800,00) = 10
4.	Площадь земельного участка согласно сведениям Единого государственного реестра недвижимости (Ркад), м²	800,00
5.	Оценка расхождения Р и Ркад (Р - Ркад), м²	0
6.	Предельный минимальный и максимальный размеры земельного участка (Рмин и Рмакс), м²	Рмин = 300 Рмакс = 5 000
7.	Вид (виды) разрешенного использования	—
7.1.	Дополнительные сведения об использовании земельного участка	—
8.	Кадастровый или иной государственный учетный номер (инвентарный) здания, сооружения, объекта незавершенного строительства, расположенного на земельном участке	68:20:2401006:116
9.	Сведения о земельных участках (землях общего пользования, территории общего пользования), посредством которых обеспечивается доступ	Земли общего пользования
10.	Иные сведения	—
4. Пояснения к сведениям об уточняемом земельном участке с кадастровым номером 68:20:2401006:58 :		
1.	—	

1. Сведения о характерных точках границ уточняемого земельного участка с кадастровым номером 68:20:2401006:61 :

Система координат МСК-68, зона 1 Зона № 1

Обозначение характерных точек границ	Координаты, м				Метод определения координат	Формулы, примененные для расчета средней квадратической погрешности определения координат характерных точек границ (Mt), с подставленными в такие формулы значениями и итоговые (вычисленные) значения Mt, м	Описание закрепления точки
	содержатся в Едином государственном реестре недвижимости		определены в результате выполнения комплексных кадастровых работ				
	X	Y	X	Y			
1	2	3	4	5	6	7	8
н4989У	—	—	439 356,09	1 233 679,63	Метод спутниковых геодезических измерений (определений)	√(0,08^2 + 0,06^2) = 0,10	—
н4990У	—	—	439 366,94	1 233 686,60			
н4991У	—	—	439 351,39	1 233 702,07			
н4992У	—	—	439 341,85	1 233 709,25			
н4993У	—	—	439 320,45	1 233 723,10			
н4994У	—	—	439 290,46	1 233 742,92			
н4995У	—	—	439 276,65	1 233 720,11			
н4996У	—	—	439 321,05	1 233 690,68			
н4997У	—	—	439 335,12	1 233 680,32			
н4998У	—	—	439 344,78	1 233 670,67			
н4989У	—	—	439 356,09	1 233 679,63			

2. Сведения о частях границ уточняемого земельного участка с кадастровым номером 68:20:2401006:61 :

Обозначение части границ		Горизонтальное проложение (S), м	Описание прохождения части границ	Сведения о согласовании местоположения границ (согласовано/спорное)
от т.	до т.			
1	2	3	4	5
н4989У	н4990У	12,90	—	согласовано
н4990У	н4991У	21,93		
н4991У	н4992У	11,94		
н4992У	н4993У	25,49		
н4993У	н4994У	35,95		
н4994У	н4995У	26,66		
н4995У	н4996У	53,27		
н4996У	н4997У	17,47		
н4997У	н4998У	13,65		
н4998У	н4989У	14,43		

3. Сведения о характеристиках уточняемого земельного участка с кадастровым номером 68:20:2401006:61 :

№ п/п	Наименование характеристики земельного участка	Значение характеристики
1	2	3
1.	Адрес земельного участка	—
1.1.	Сведения о местоположении земельного участка (при отсутствии адреса) в структурированном в соответствии с федеральной информационной адресной системой виде	—
1.2.	Дополнительные сведения о местоположении земельного участка	—
2.	Площадь земельного участка ± величина погрешности определения (вычисления) площади (Р ± ΔР), м²	2 403 ± 17,00
3.	Формула, примененная для вычисления предельной погрешности определения площади земельного участка, с подставленными значениями и итоговые (вычисленные) значения	3,5*0,10*√(2 403,00) = 17
4.	Площадь земельного участка согласно сведениям Единого государственного реестра недвижимости (Ркад), м²	2 200,00
5.	Оценка расхождения Р и Ркад (Р - Ркад), м²	203
6.	Предельный минимальный и максимальный размеры земельного участка (Рмин и Рмакс), м²	Рмин = 300 Рмакс = 5 000
7.	Вид (виды) разрешенного использования	—

1	2	3
7.1.	Дополнительные сведения об использовании земельного участка	—
8.	Кадастровый или иной государственный учетный номер (инвентарный) здания, сооружения, объекта незавершенного строительства, расположенного на земельном участке	—
9.	Сведения о земельных участках (землях общего пользования, территории общего пользования), посредством которых обеспечивается доступ	Земли общего пользования
10.	Иные сведения	—

4. Пояснения к сведениям об уточняемом земельном участке с кадастровым номером 68:20:2401006:61 :

1.	—

1. Сведения о характерных точках границ уточняемого земельного участка с кадастровым номером 68:20:2401006:63 :

Система координат МСК-68, зона 1 Зона № 1

Обозначение характерных точек границ	Координаты, м				Метод определения координат	Формулы, примененные для расчета средней квадратической погрешности определения координат характерных точек границ (Mt), с подставленными в такие формулы значениями и итоговые (вычисленные) значения Mt, м	Описание закрепления точки
	содержатся в Едином государственном реестре недвижимости		определены в результате выполнения комплексных кадастровых работ				
	X	Y	X	Y			
1	2	3	4	5	6	7	8
н690У	—	—	439 331,33	1 233 659,63	Метод спутниковых геодезических измерений (определений)	√(0,08^2 + 0,06^2) = 0,10	—
н4998У	—	—	439 344,78	1 233 670,67			
н4997У	—	—	439 335,12	1 233 680,32			
н4996У	—	—	439 321,05	1 233 690,68			
н4995У	—	—	439 276,65	1 233 720,11			
н4999У	—	—	439 266,59	1 233 709,00			

1	2	3	4	5	6	7	8
н693У	—	—	439 285,66	1 233 694,60	Метод спутниковых геодезических измерений (определений)	√(0,08^2 + 0,06^2) = 0,10	—
н692У	—	—	439 293,90	1 233 688,66			
н691У	—	—	439 306,78	1 233 679,55			
н690У	—	—	439 331,33	1 233 659,63			

2. Сведения о частях границ уточняемого земельного участка с кадастровым номером 68:20:2401006:63 :

Обозначение части границ		Горизонтальное проложение (S), м	Описание прохождения части границ	Сведения о согласовании местоположения границ (согласовано/спорное)
от т.	до т.			
1	2	3	4	5
н690У	н4998У	17,40	—	согласовано
н4998У	н4997У	13,65		
н4997У	н4996У	17,47		
н4996У	н4995У	53,27		
н4995У	н4999У	14,99		
н4999У	н693У	23,90		
н693У	н692У	10,16		
н692У	н691У	15,78		
н691У	н690У	31,62		

3. Сведения о характеристиках уточняемого земельного участка с кадастровым номером 68:20:2401006:63 :

№ п/п	Наименование характеристики земельного участка	Значение характеристики
1	2	3
1.	Адрес земельного участка	—
1.1.	Сведения о местоположении земельного участка (при отсутствии адреса) в структурированном в соответствии с федеральной информационной адресной системой виде	—
1.2.	Дополнительные сведения о местоположении земельного участка	—
2.	Площадь земельного участка ± величина погрешности определения (вычисления) площади (Р ± ΔР), м²	1 400 ± 13,00

1	2	3
3.	Формула, примененная для вычисления предельной погрешности определения площади земельного участка, с подставленными значениями и итоговые (вычисленные) значения	3,5*0,10*√(1 400,00) = 13
4.	Площадь земельного участка согласно сведениям Единого государственного реестра недвижимости (Ркад), м²	1 400,00
5.	Оценка расхождения Р и Ркад (Р - Ркад), м²	0
6.	Предельный минимальный и максимальный размеры земельного участка (Рмин и Рмакс), м²	Рмин = 300 Рмакс = 5 000
7.	Вид (виды) разрешенного использования	—
7.1.	Дополнительные сведения об использовании земельного участка	—
8.	Кадастровый или иной государственный учетный номер (инвентарный) здания, сооружения, объекта незавершенного строительства, расположенного на земельном участке	—
9.	Сведения о земельных участках (землях общего пользования, территории общего пользования), посредством которых обеспечивается доступ	Земли общего пользования
10.	Иные сведения	—

4. Пояснения к сведениям об уточняемом земельном участке с кадастровым номером 68:20:2401006:63 :

1.	—

1. Сведения о характерных точках границ уточняемого земельного участка с кадастровым номером 68:20:2401006:64 :

Система координат МСК-68, зона 1 Зона № 1

Обозначение характерных точек границ	Координаты, м				Метод определения координат	Формулы, примененные для расчета средней квадратической погрешности определения координат характерных точек границ (Mt), с подставленными в такие формулы значениями и итоговые (вычисленные) значения Mt, м	Описание закрепления точки
	содержатся в Едином государственном реестре недвижимости		определены в результате выполнения комплексных кадастровых работ				
	X	Y	X	Y			
1	2	3	4	5	6	7	8
н5000У	—	—	439 296,79	1 233 634,73	Метод спутниковых геодезических измерений (определений)	√(0,08^2 + 0,06^2) = 0,10	—

1	2	3	4	5	6	7	8
н689У	—	—	439 310,47	1 233 644,91	Метод спутниковых геодезических измерений (определений)	√(0,08^2 + 0,06^2) = 0,10	—
н697У	—	—	439 307,84	1 233 649,11			
н696У	—	—	439 303,01	1 233 655,27			
н695У	—	—	439 303,58	1 233 655,65			
н694У	—	—	439 274,27	1 233 682,06			
н5001У	—	—	439 247,17	1 233 706,60			
н5002У	—	—	439 236,16	1 233 696,77			
н5003У	—	—	439 256,95	1 233 676,62			
н5004У	—	—	439 266,11	1 233 669,08			
н5005У	—	—	439 273,85	1 233 661,56			
н5006У	—	—	439 286,58	1 233 647,84			
н5000У	—	—	439 296,79	1 233 634,73			

2. Сведения о частях границ уточняемого земельного участка с кадастровым номером 68:20:2401006:64 :

Обозначение части границ		Горизонтальное проложение (S), м	Описание прохождения части границ	Сведения о согласовании местоположения границ (согласовано/спорное)
от т.	до т.			
1	2	3	4	5
н5000У	н689У	17,05	—	согласовано
н689У	н697У	4,96		
н697У	н696У	7,83		
н696У	н695У	0,69		
н695У	н694У	39,45		
н694У	н5001У	36,56		
н5001У	н5002У	14,76		

1	2	3	4	5
н5002У	н5003У	28,95	—	согласовано
н5003У	н5004У	11,86		
н5004У	н5005У	10,79		
н5005У	н5006У	18,72		
н5006У	н5000У	16,62		

3. Сведения о характеристиках уточняемого земельного участка с кадастровым номером 68:20:2401006:64 :

№ п/п	Наименование характеристики земельного участка	Значение характеристики
1	2	3
1.	Адрес земельного участка	—
1.1.	Сведения о местоположении земельного участка (при отсутствии адреса) в структурированном в соответствии с федеральной информационной адресной системой виде	—
1.2.	Дополнительные сведения о местоположении земельного участка	—
2.	Площадь земельного участка ± величина погрешности определения (вычисления) площади (Р ± ΔР), м²	1 400 ± 13,00
3.	Формула, примененная для вычисления предельной погрешности определения площади земельного участка, с подставленными значениями и итоговые (вычисленные) значения	3,5*0,10*√(1 400,00) = 13
4.	Площадь земельного участка согласно сведениям Единого государственного реестра недвижимости (Ркад), м²	1 400,00
5.	Оценка расхождения Р и Ркад (Р - Ркад), м²	0
6.	Предельный минимальный и максимальный размеры земельного участка (Рмин и Рмакс), м²	Рмин = 300 Рмакс = 5 000
7.	Вид (виды) разрешенного использования	—
7.1.	Дополнительные сведения об использовании земельного участка	—
8.	Кадастровый или иной государственный учетный номер (инвентарный) здания, сооружения, объекта незавершенного строительства, расположенного на земельном участке	68:20:2401006:140
9.	Сведения о земельных участках (землях общего пользования, территории общего пользования), посредством которых обеспечивается доступ	Земли общего пользования
10.	Иные сведения	—

4. Пояснения к сведениям об уточняемом земельном участке с кадастровым номером 68:20:2401006:64 :

1.	—

1. Сведения о характерных точках границ уточняемого земельного участка с кадастровым номером 68:20:2401006:69 :

Система координат МСК-68, зона 1 Зона № 1

Обозначение характерных точек границ	Координаты, м				Метод определения координат	Формулы, примененные для расчета средней квадратической погрешности определения координат характерных точек границ (Mt), с подставленными в такие формулы значениями и итоговые (вычисленные) значения Mt, м	Описание закрепления точки
	содержатся в Едином государственном реестре недвижимости		определены в результате выполнения комплексных кадастровых работ				
	X	Y	X	Y			
1	2	3	4	5	6	7	8
н5007У	—	—	439 215,71	1 233 569,41	Метод спутниковых геодезических измерений (определений)	√(0,08^2 + 0,06^2) = 0,10	—
н5008У	—	—	439 227,18	1 233 578,86			
н5009У	—	—	439 217,00	1 233 594,09			
н5010У	—	—	439 200,75	1 233 611,49			
н5011У	—	—	439 156,15	1 233 657,08			
н5012У	—	—	439 155,13	1 233 658,15			
н5013У	—	—	439 145,82	1 233 649,23			
н5014У	—	—	439 197,66	1 233 597,41			
н5015У	—	—	439 209,47	1 233 577,17			
н5016У	—	—	439 215,30	1 233 569,92			
н5007У	—	—	439 215,71	1 233 569,41			

2. Сведения о частях границ уточняемого земельного участка с кадастровым номером 68:20:2401006:69 :

Обозначение части границ		Горизонтальное проложение (S), м	Описание прохождения части границ	Сведения о согласовании местоположения границ (согласовано/спорное)
от т.	до т.			
1	2	3	4	5
н5007У	н5008У	14,86	—	согласовано
н5008У	н5009У	18,32		
н5009У	н5010У	23,81		
н5010У	н5011У	63,78		
н5011У	н5012У	1,48		
н5012У	н5013У	12,89		
н5013У	н5014У	73,30		
н5014У	н5015У	23,43		
н5015У	н5016У	9,30		
н5016У	н5007У	0,65		

3. Сведения о характеристиках уточняемого земельного участка с кадастровым номером 68:20:2401006:69 :

№ п/п	Наименование характеристики земельного участка	Значение характеристики
1	2	3
1.	Адрес земельного участка	—
1.1.	Сведения о местоположении земельного участка (при отсутствии адреса) в структурированном в соответствии с федеральной информационной адресной системой виде	—
1.2.	Дополнительные сведения о местоположении земельного участка	—
2.	Площадь земельного участка ± величина погрешности определения (вычисления) площади (Р ± ΔР), м²	1 400 ± 13,00
3.	Формула, примененная для вычисления предельной погрешности определения площади земельного участка, с подставленными значениями и итоговые (вычисленные) значения	3,5*0,10*√(1 400,00) = 13
4.	Площадь земельного участка согласно сведениям Единого государственного реестра недвижимости (Ркад), м²	1 400,00
5.	Оценка расхождения Р и Ркад (Р - Ркад), м²	0
6.	Предельный минимальный и максимальный размеры земельного участка (Рмин и Рмакс), м²	Рмин = 300 Рмакс = 5 000
7.	Вид (виды) разрешенного использования	—

1	2	3
7.1.	Дополнительные сведения об использовании земельного участка	—
8.	Кадастровый или иной государственный учетный номер (инвентарный) здания, сооружения, объекта незавершенного строительства, расположенного на земельном участке	68:20:2401006:149
9.	Сведения о земельных участках (землях общего пользования, территории общего пользования), посредством которых обеспечивается доступ	Земли общего пользования
10.	Иные сведения	—

4. Пояснения к сведениям об уточняемом земельном участке с кадастровым номером 68:20:2401006:69 :

1.	—

1. Сведения о характерных точках границ уточняемого земельного участка с кадастровым номером 68:20:2401006:71 :

Система координат МСК-68, зона 1 Зона № 1

Обозначение характерных точек границ	Координаты, м				Метод определения координат	Формулы, примененные для расчета средней квадратической погрешности определения координат характерных точек границ (Mt), с подставленными в такие формулы значениями и итоговые (вычисленные) значения Mt, м	Описание закрепления точки
	содержатся в Едином государственном реестре недвижимости		определены в результате выполнения комплексных кадастровых работ				
	X	Y	X	Y			
1	2	3	4	5	6	7	8
н5017У	—	—	439 187,22	1 233 550,02	Метод спутниковых геодезических измерений (определений)	√(0,08^2 + 0,06^2) = 0,10	—
н5018У	—	—	439 195,81	1 233 556,92			
н5019У	—	—	439 189,14	1 233 569,92			
н5020У	—	—	439 186,41	1 233 574,81			
н5021У	—	—	439 184,86	1 233 577,17			
н5022У	—	—	439 178,77	1 233 587,00			

1	2	3	4	5	6	7	8
н5023У	—	—	439 173,07	1 233 601,15	Метод спутниковых геодезических измерений (определений)	√(0,08^2 + 0,06^2) = 0,10	—
н5024У	—	—	439 129,54	1 233 641,56			
н5025У	—	—	439 115,38	1 233 653,65			
н5026У	—	—	439 102,30	1 233 633,75			
н5027У	—	—	439 155,80	1 233 586,29			
н5028У	—	—	439 166,28	1 233 576,21			
н5029У	—	—	439 174,64	1 233 566,49			
н5030У	—	—	439 182,48	1 233 556,50			
н5017У	—	—	439 187,22	1 233 550,02			

2. Сведения о частях границ уточняемого земельного участка с кадастровым номером 68:20:2401006:71 :

Обозначение части границ		Горизонтальное проложение (S), м	Описание прохождения части границ	Сведения о согласовании местоположения границ (согласовано/спорное)
от т.	до т.			
1	2	3	4	5
н5017У	н5018У	11,02	—	согласовано
н5018У	н5019У	14,61		
н5019У	н5020У	5,60		
н5020У	н5021У	2,82		
н5021У	н5022У	11,56		
н5022У	н5023У	15,25		
н5023У	н5024У	59,40		
н5024У	н5025У	18,62		
н5025У	н5026У	23,81		
н5026У	н5027У	71,52		
н5027У	н5028У	14,54		
н5028У	н5029У	12,82		

1	2	3	4	5
н5029У	н5030У	12,70	—	согласовано
н5030У	н5017У	8,03		

3. Сведения о характеристиках уточняемого земельного участка с кадастровым номером 68:20:2401006:71 :

№ п/п	Наименование характеристики земельного участка	Значение характеристики
1	2	3
1.	Адрес земельного участка	—
1.1.	Сведения о местоположении земельного участка (при отсутствии адреса) в структурированном в соответствии с федеральной информационной адресной системой виде	—
1.2.	Дополнительные сведения о местоположении земельного участка	—
2.	Площадь земельного участка ± величина погрешности определения (вычисления) площади (Р ± ΔР), м²	2 499 ± 17,00
3.	Формула, примененная для вычисления предельной погрешности определения площади земельного участка, с подставленными значениями и итоговые (вычисленные) значения	3,5*0,10*√(2 499,00) = 17
4.	Площадь земельного участка согласно сведениям Единого государственного реестра недвижимости (Ркад), м²	2 500,00
5.	Оценка расхождения Р и Ркад (Р - Ркад), м²	1
6.	Предельный минимальный и максимальный размеры земельного участка (Рмин и Рмакс), м²	Рмин = 300 Рмакс = 5 000
7.	Вид (виды) разрешенного использования	—
7.1.	Дополнительные сведения об использовании земельного участка	—
8.	Кадастровый или иной государственный учетный номер (инвентарный) здания, сооружения, объекта незавершенного строительства, расположенного на земельном участке	68:20:2401001:345
9.	Сведения о земельных участках (землях общего пользования, территории общего пользования), посредством которых обеспечивается доступ	Земли общего пользования
10.	Иные сведения	—

4. Пояснения к сведениям об уточняемом земельном участке с кадастровым номером 68:20:2401006:71 :

1.	—

1. Сведения о характерных точках границ уточняемого земельного участка с кадастровым номером 68:20:2401006:73 :

Система координат МСК-68, зона 1 Зона № 1

Обозначение характерных точек границ	Координаты, м				Метод определения координат	Формулы, примененные для расчета средней квадратической погрешности определения координат характерных точек границ (Mt), с подставленными в такие формулы значениями и итоговые (вычисленные) значения Mt, м	Описание закрепления точки
	содержатся в Едином государственном реестре недвижимости		определены в результате выполнения комплексных кадастровых работ				
	X	Y	X	Y			
1	2	3	4	5	6	7	8
н2491У	—	—	439 153,19	1 233 528,12	Метод спутниковых геодезических измерений (определений)	√(0,08^2 + 0,06^2) = 0,10	—
н5031У	—	—	439 157,98	1 233 531,13			
н5032У	—	—	439 168,16	1 233 538,12			
н5033У	—	—	439 165,39	1 233 542,64			
н5034У	—	—	439 168,80	1 233 544,77			
н5035У	—	—	439 163,10	1 233 553,86			
н5036У	—	—	439 155,44	1 233 563,07			
н5037У	—	—	439 151,73	1 233 566,86			
н5038У	—	—	439 134,62	1 233 583,66			
н5039У	—	—	439 092,96	1 233 623,16			
н5040У	—	—	439 076,55	1 233 638,83			
н5041У	—	—	439 064,48	1 233 626,31			

1	2	3	4	5	6	7	8
н5042У	—	—	439 079,40	1 233 609,65	Метод спутниковых геодезических измерений (определений)	√(0,08^2 + 0,06^2) = 0,10	—
н2492У	—	—	439 125,69	1 233 559,61			
н2491У	—	—	439 153,19	1 233 528,12			

2. Сведения о частях границ уточняемого земельного участка с кадастровым номером 68:20:2401006:73 :

Обозначение части границ		Горизонтальное проложение (S), м	Описание прохождения части границ	Сведения о согласовании местоположения границ (согласовано/спорное)
от т.	до т.			
1	2	3	4	5
н2491У	н5031У	5,66	—	согласовано
н5031У	н5032У	12,35		
н5032У	н5033У	5,30		
н5033У	н5034У	4,02		
н5034У	н5035У	10,73		
н5035У	н5036У	11,98		
н5036У	н5037У	5,30		
н5037У	н5038У	23,98		
н5038У	н5039У	57,41		
н5039У	н5040У	22,69		
н5040У	н5041У	17,39		
н5041У	н5042У	22,36		
н5042У	н2492У	68,17		
н2492У	н2491У	41,81		

3. Сведения о характеристиках уточняемого земельного участка с кадастровым номером 68:20:2401006:73 :

№ п/п	Наименование характеристики земельного участка	Значение характеристики
1	2	3
1.	Адрес земельного участка	—
1.1.	Сведения о местоположении земельного участка (при отсутствии адреса) в структурированном в соответствии с федеральной информационной адресной системой виде	—
1.2.	Дополнительные сведения о местоположении земельного участка	—

1	2	3
2.	Площадь земельного участка ± величина погрешности определения (вычисления) площади (Р ± ΔР), м²	2 900 ± 19,00
3.	Формула, примененная для вычисления предельной погрешности определения площади земельного участка, с подставленными значениями и итоговые (вычисленные) значения	3,5*0,10*√(2 900,00) = 19
4.	Площадь земельного участка согласно сведениям Единого государственного реестра недвижимости (Ркад), м²	2 900,00
5.	Оценка расхождения Р и Ркад (Р - Ркад), м²	0
6.	Предельный минимальный и максимальный размеры земельного участка (Рмин и Рмакс), м²	Рмин = 300 Рмакс = 5 000
7.	Вид (виды) разрешенного использования	—
7.1.	Дополнительные сведения об использовании земельного участка	—
8.	Кадастровый или иной государственный учетный номер (инвентарный) здания, сооружения, объекта незавершенного строительства, расположенного на земельном участке	68:20:2401001:313
9.	Сведения о земельных участках (землях общего пользования, территории общего пользования), посредством которых обеспечивается доступ	Земли общего пользования
10.	Иные сведения	—

4. Пояснения к сведениям об уточняемом земельном участке с кадастровым номером 68:20:2401006:73 :

1.	—

1. Сведения о характерных точках границ уточняемого земельного участка с кадастровым номером 68:20:2401006:76 :

Система координат МСК-68, зона 1 Зона № 1

Обозначение характерных точек границ	Координаты, м				Метод определения координат	Формулы, примененные для расчета средней квадратической погрешности определения координат характерных точек границ (Mt), с подставленными в такие формулы значениями и итоговые (вычисленные) значения Mt, м	Описание закрепления точки
	содержатся в Едином государственном реестре недвижимости		определены в результате выполнения комплексных кадастровых работ				
	X	Y	X	Y			
1	2	3	4	5	6	7	8

1	2	3	4	5	6	7	8
н3619У	—	—	439 117,55	1 233 504,92	Метод спутниковых геодезических измерений (определений)	√(0,08^2 + 0,06^2) = 0,10	—
н5043У	—	—	439 128,09	1 233 512,41			
н5044У	—	—	439 090,83	1 233 556,30			
н5045У	—	—	439 073,09	1 233 574,90			
н5046У	—	—	439 057,93	1 233 592,46			
н3624У	—	—	439 049,46	1 233 580,93			
н3623У	—	—	439 095,02	1 233 533,84			
н3622У	—	—	439 096,88	1 233 531,23			
н3621У	—	—	439 103,75	1 233 522,67			
н3620У	—	—	439 104,11	1 233 522,95			
н3619У	—	—	439 117,55	1 233 504,92			

2. Сведения о частях границ уточняемого земельного участка с кадастровым номером 68:20:2401006:76 :

Обозначение части границ		Горизонтальное проложение (S), м	Описание прохождения части границ	Сведения о согласовании местоположения границ (согласовано/спорное)
от т.	до т.			
1	2	3	4	5
н3619У	н5043У	12,93	—	согласовано
н5043У	н5044У	57,57		
н5044У	н5045У	25,70		
н5045У	н5046У	23,20		
н5046У	н3624У	14,31		
н3624У	н3623У	65,52		
н3623У	н3622У	3,20		
н3622У	н3621У	10,98		
н3621У	н3620У	0,46		

1	2	3	4	5
н3620У	н3619У	22,49	—	согласовано

3. Сведения о характеристиках уточняемого земельного участка с кадастровым номером 68:20:2401006:76 :

№ п/п	Наименование характеристики земельного участка	Значение характеристики
1	2	3
1.	Адрес земельного участка	—
1.1.	Сведения о местоположении земельного участка (при отсутствии адреса) в структурированном в соответствии с федеральной информационной адресной системой виде	—
1.2.	Дополнительные сведения о местоположении земельного участка	—
2.	Площадь земельного участка ± величина погрешности определения (вычисления) площади (Р ± ΔР), м²	1 300 ± 13,00
3.	Формула, примененная для вычисления предельной погрешности определения площади земельного участка, с подставленными значениями и итоговые (вычисленные) значения	3,5*0,10*√(1 300,00) = 13
4.	Площадь земельного участка согласно сведениям Единого государственного реестра недвижимости (Ркад), м²	1 300,00
5.	Оценка расхождения Р и Ркад (Р - Ркад), м²	0
6.	Предельный минимальный и максимальный размеры земельного участка (Рмин и Рмакс), м²	Рмин = 300 Рмакс = 5 000
7.	Вид (виды) разрешенного использования	—
7.1.	Дополнительные сведения об использовании земельного участка	—
8.	Кадастровый или иной государственный учетный номер (инвентарный) здания, сооружения, объекта незавершенного строительства, расположенного на земельном участке	68:20:2401001:151
9.	Сведения о земельных участках (землях общего пользования, территории общего пользования), посредством которых обеспечивается доступ	Земли общего пользования
10.	Иные сведения	—

4. Пояснения к сведениям об уточняемом земельном участке с кадастровым номером 68:20:2401006:76 :

1.	—

1. Сведения о характерных точках границ уточняемого земельного участка с кадастровым номером 68:20:2401006:79 :

Система координат МСК-68, зона 1 Зона № 1

Обозначение характерных точек границ	Координаты, м				Метод определения координат	Формулы, примененные для расчета средней квадратической погрешности определения координат характерных точек границ (Mt), с подставленными в такие формулы значениями и итоговые (вычисленные) значения Mt, м	Описание закрепления точки
	содержатся в Едином государственном реестре недвижимости		определены в результате выполнения комплексных кадастровых работ				
	X	Y	X	Y			
1	2	3	4	5	6	7	8
н4858У	—	—	439 082,84	1 233 481,86	Метод спутниковых геодезических измерений (определений)	√(0,08^2 + 0,06^2) = 0,10	—
н5047У	—	—	439 097,52	1 233 490,75			
н5048У	—	—	439 091,69	1 233 497,39			
н5049У	—	—	439 091,34	1 233 498,14			
н5050У	—	—	439 083,21	1 233 506,13			
н5051У	—	—	439 061,54	1 233 526,75			
н5052У	—	—	439 029,65	1 233 559,20			
н5053У	—	—	439 027,61	1 233 561,32			
н4863У	—	—	439 018,27	1 233 548,35			
н4862У	—	—	439 048,54	1 233 517,20			
н4861У	—	—	439 049,46	1 233 518,33			
н4860У	—	—	439 071,11	1 233 495,89			

1	2	3	4	5	6	7	8
н4859У	—	—	439 072,24	1 233 496,75	Метод спутниковых геодезических измерений (определений)	√(0,08^2 + 0,06^2) = 0,10	—
н4858У	—	—	439 082,84	1 233 481,86			

2. Сведения о частях границ уточняемого земельного участка с кадастровым номером 68:20:2401006:79 :

Обозначение части границ		Горизонтальное проложение (S), м	Описание прохождения части границ	Сведения о согласовании местоположения границ (согласовано/спорное)
от т.	до т.			
1	2	3	4	5
н4858У	н5047У	17,16	—	согласовано
н5047У	н5048У	8,84		
н5048У	н5049У	0,83		
н5049У	н5050У	11,40		
н5050У	н5051У	29,91		
н5051У	н5052У	45,50		
н5052У	н5053У	2,94		
н5053У	н4863У	15,98		
н4863У	н4862У	43,43		
н4862У	н4861У	1,46		
н4861У	н4860У	31,18		
н4860У	н4859У	1,42		
н4859У	н4858У	18,28		

3. Сведения о характеристиках уточняемого земельного участка с кадастровым номером 68:20:2401006:79 :

№ п/п	Наименование характеристики земельного участка	Значение характеристики
1	2	3
1.	Адрес земельного участка	—
1.1.	Сведения о местоположении земельного участка (при отсутствии адреса) в структурированном в соответствии с федеральной информационной адресной системой виде	—
1.2.	Дополнительные сведения о местоположении земельного участка	—
2.	Площадь земельного участка ± величина погрешности определения (вычисления) площади (Р ± ΔР), м²	1 500 ± 14,00

1	2	3
3.	Формула, примененная для вычисления предельной погрешности определения площади земельного участка, с подставленными значениями и итоговые (вычисленные) значения	3,5*0,10*√(1 500,00) = 14
4.	Площадь земельного участка согласно сведениям Единого государственного реестра недвижимости (Ркад), м²	1 500,00
5.	Оценка расхождения Р и Ркад (Р - Ркад), м²	0
6.	Предельный минимальный и максимальный размеры земельного участка (Рмин и Рмакс), м²	Рмин = 300 Рмакс = 5 000
7.	Вид (виды) разрешенного использования	—
7.1.	Дополнительные сведения об использовании земельного участка	—
8.	Кадастровый или иной государственный учетный номер (инвентарный) здания, сооружения, объекта незавершенного строительства, расположенного на земельном участке	68:20:2401001:219
9.	Сведения о земельных участках (землях общего пользования, территории общего пользования), посредством которых обеспечивается доступ	Земли общего пользования
10.	Иные сведения	—

4. Пояснения к сведениям об уточняемом земельном участке с кадастровым номером 68:20:2401006:79 :

1.	—

1. Сведения о характерных точках границ уточняемого земельного участка с кадастровым номером 68:20:2401006:85 :

Система координат МСК-68, зона 1 Зона № 1

Обозначение характерных точек границ	Координаты, м				Метод определения координат	Формулы, примененные для расчета средней квадратической погрешности определения координат характерных точек границ (Mt), с подставленными в такие формулы значениями и итоговые (вычисленные) значения Mt, м	Описание закрепления точки
	содержатся в Едином государственном реестре недвижимости		определены в результате выполнения комплексных кадастровых работ				
	X	Y	X	Y			
1	2	3	4	5	6	7	8
н5073У	—	—	439 098,97	1 233 438,59	Метод спутниковых геодезических измерений (определений)	√(0,08^2 + 0,06^2) = 0,10	—

1	2	3	4	5	6	7	8
н5074У	—	—	439 102,85	1 233 444,51	Метод спутниковых геодезических измерений (определений)	√(0,08^2 + 0,06^2) = 0,10	—
н5075У	—	—	439 113,98	1 233 461,73			
н5076У	—	—	439 093,55	1 233 472,16			
н5077У	—	—	439 082,36	1 233 459,14			
н5078У	—	—	439 080,20	1 233 449,13			
н5079У	—	—	439 080,36	1 233 446,58			
н5080У	—	—	439 070,02	1 233 432,18			
н5081У	—	—	439 057,37	1 233 418,11			
н5082У	—	—	439 049,24	1 233 409,41			
н5083У	—	—	439 062,77	1 233 397,35			
н5073У	—	—	439 098,97	1 233 438,59			

2. Сведения о частях границ уточняемого земельного участка с кадастровым номером 68:20:2401006:85 :

Обозначение части границ		Горизонтальное проложение (S), м	Описание прохождения части границ	Сведения о согласовании местоположения границ (согласовано/спорное)
от т.	до т.			
1	2	3	4	5
н5073У	н5074У	7,08	—	согласовано
н5074У	н5075У	20,50		
н5075У	н5076У	22,94		
н5076У	н5077У	17,17		
н5077У	н5078У	10,24		
н5078У	н5079У	2,56		
н5079У	н5080У	17,73		
н5080У	н5081У	18,92		
н5081У	н5082У	11,91		

1	2	3	4	5
н5082У	н5083У	18,12	—	согласовано
н5083У	н5073У	54,87		

3. Сведения о характеристиках уточняемого земельного участка с кадастровым номером 68:20:2401006:85 :

№ п/п	Наименование характеристики земельного участка	Значение характеристики
1	2	3
1.	Адрес земельного участка	—
1.1.	Сведения о местоположении земельного участка (при отсутствии адреса) в структурированном в соответствии с федеральной информационной адресной системой виде	—
1.2.	Дополнительные сведения о местоположении земельного участка	—
2.	Площадь земельного участка ± величина погрешности определения (вычисления) площади (Р ± ΔР), м²	1 600 ± 14,00
3.	Формула, примененная для вычисления предельной погрешности определения площади земельного участка, с подставленными значениями и итоговые (вычисленные) значения	3,5*0,10*√(1 600,00) = 14
4.	Площадь земельного участка согласно сведениям Единого государственного реестра недвижимости (Ркад), м²	1 600,00
5.	Оценка расхождения Р и Ркад (Р - Ркад), м²	0
6.	Предельный минимальный и максимальный размеры земельного участка (Рмин и Рмакс), м²	Рмин = 300 Рмакс = 5 000
7.	Вид (виды) разрешенного использования	—
7.1.	Дополнительные сведения об использовании земельного участка	—
8.	Кадастровый или иной государственный учетный номер (инвентарный) здания, сооружения, объекта незавершенного строительства, расположенного на земельном участке	68:20:2401007:382; 68:20:2401006:119
9.	Сведения о земельных участках (землях общего пользования, территории общего пользования), посредством которых обеспечивается доступ	Земли общего пользования
10.	Иные сведения	—

4. Пояснения к сведениям об уточняемом земельном участке с кадастровым номером 68:20:2401006:85 :

1.	—

1. Сведения о характерных точках границ уточняемого земельного участка с кадастровым номером 68:20:2401006:91 :

Система координат МСК-68, зона 1 Зона № 1

Обозначение характерных точек границ	Координаты, м				Метод определения координат	Формулы, примененные для расчета средней квадратической погрешности определения координат характерных точек границ (Mt), с подставленными в такие формулы значениями и итоговые (вычисленные) значения Mt, м	Описание закрепления точки
	содержатся в Едином государственном реестре недвижимости		определены в результате выполнения комплексных кадастровых работ				
	X	Y	X	Y			
1	2	3	4	5	6	7	8
н5092У	—	—	439 062,84	1 233 311,65	Метод спутниковых геодезических измерений (определений)	√(0,08^2 + 0,06^2) = 0,10	—
н2594У	—	—	439 071,62	1 233 319,86			
н2592У	—	—	439 085,40	1 233 333,88			
н2591У	—	—	439 084,49	1 233 337,36			
н2590У	—	—	439 086,36	1 233 343,92			
н2589У	—	—	439 095,80	1 233 355,46			
н2588У	—	—	439 100,57	1 233 360,84			
н2587У	—	—	439 109,41	1 233 357,89			
н5093У	—	—	439 110,92	1 233 371,44			
н5094У	—	—	439 113,00	1 233 383,49			
н5095У	—	—	439 114,70	1 233 394,42			
н5096У	—	—	439 099,84	1 233 403,90			

1	2	3	4	5	6	7	8
н5097У	—	—	439 073,28	1 233 359,48	Метод спутниковых геодезических измерений (определений)	√(0,08^2 + 0,06^2) = 0,10	—
н5098У	—	—	439 084,08	1 233 349,84			
н5099У	—	—	439 080,34	1 233 345,69			
н5100У	—	—	439 078,04	1 233 343,03			
н5101У	—	—	439 074,41	1 233 340,41			
н5102У	—	—	439 071,11	1 233 338,52			
н5103У	—	—	439 067,19	1 233 336,69			
н5104У	—	—	439 052,05	1 233 325,69			
н5092У	—	—	439 062,84	1 233 311,65			

2. Сведения о частях границ уточняемого земельного участка с кадастровым номером 68:20:2401006:91 :

Обозначение части границ		Горизонтальное проложение (S), м	Описание прохождения части границ	Сведения о согласовании местоположения границ (согласовано/спорное)
от т.	до т.			
1	2	3	4	5
н5092У	н2594У	12,02	—	согласовано
н2594У	н2592У	19,66		
н2592У	н2591У	3,60		
н2591У	н2590У	6,82		
н2590У	н2589У	14,91		
н2589У	н2588У	7,19		
н2588У	н2587У	9,32		
н2587У	н5093У	13,63		
н5093У	н5094У	12,23		
н5094У	н5095У	11,06		
н5095У	н5096У	17,63		
н5096У	н5097У	51,75		

1	2	3	4	5
н5097У	н5098У	14,48	—	согласовано
н5098У	н5099У	5,59		
н5099У	н5100У	3,52		
н5100У	н5101У	4,48		
н5101У	н5102У	3,80		
н5102У	н5103У	4,33		
н5103У	н5104У	18,71		
н5104У	н5092У	17,71		

3. Сведения о характеристиках уточняемого земельного участка с кадастровым номером 68:20:2401006:91 :

№ п/п	Наименование характеристики земельного участка	Значение характеристики
1	2	3
1.	Адрес земельного участка	—
1.1.	Сведения о местоположении земельного участка (при отсутствии адреса) в структурированном в соответствии с федеральной информационной адресной системой виде	—
1.2.	Дополнительные сведения о местоположении земельного участка	—
2.	Площадь земельного участка ± величина погрешности определения (вычисления) площади (Р ± ΔР), м²	1 800 ± 15,00
3.	Формула, примененная для вычисления предельной погрешности определения площади земельного участка, с подставленными значениями и итоговые (вычисленные) значения	3,5*0,10*√(1 800,00) = 15
4.	Площадь земельного участка согласно сведениям Единого государственного реестра недвижимости (Ркад), м²	1 800,00
5.	Оценка расхождения Р и Ркад (Р - Ркад), м²	0
6.	Предельный минимальный и максимальный размеры земельного участка (Рмин и Рмакс), м²	Рмин = 300 Рмакс = 5 000
7.	Вид (виды) разрешенного использования	—
7.1.	Дополнительные сведения об использовании земельного участка	—
8.	Кадастровый или иной государственный учетный номер (инвентарный) здания, сооружения, объекта незавершенного строительства, расположенного на земельном участке	68:20:2401001:113

1	2	3
9.	Сведения о земельных участках (землях общего пользования, территории общего пользования), посредством которых обеспечивается доступ	Земли общего пользования
10.	Иные сведения	—

4. Пояснения к сведениям об уточняемом земельном участке с кадастровым номером 68:20:2401006:91 :

1.	—

1. Сведения о характерных точках границ уточняемого земельного участка с кадастровым номером 68:20:2401006:94 :

Система координат МСК-68, зона 1 Зона № 1

Обозначение характерных точек границ	Координаты, м				Метод определения координат	Формулы, примененные для расчета средней квадратической погрешности определения координат характерных точек границ (Mt), с подставленными в такие формулы значениями и итоговые (вычисленные) значения Mt, м	Описание закрепления точки
	содержатся в Едином государственном реестре недвижимости		определены в результате выполнения комплексных кадастровых работ				
	X	Y	X	Y			
1	2	3	4	5	6	7	8
н5105У	—	—	439 197,30	1 233 722,85	Метод спутниковых геодезических измерений (определений)	√(0,08^2 + 0,06^2) = 0,10	—
н5106У	—	—	439 171,27	1 233 750,15			
н5107У	—	—	439 153,47	1 233 768,67			
н5108У	—	—	439 129,08	1 233 760,63			
н5109У	—	—	439 131,54	1 233 757,34			
н5110У	—	—	439 161,70	1 233 708,52			
н5111У	—	—	439 164,85	1 233 703,50			
н5105У	—	—	439 197,30	1 233 722,85			

2. Сведения о частях границ уточняемого земельного участка с кадастровым номером 68:20:2401006:94 :

Обозначение части границ		Горизонтальное проложение (S), м	Описание прохождения части границ	Сведения о согласовании местоположения границ (согласовано/спорное)
от т.	до т.			
1	2	3	4	5
н5105У	н5106У	37,72	—	согласовано
н5106У	н5107У	25,69		
н5107У	н5108У	25,68		
н5108У	н5109У	4,11		
н5109У	н5110У	57,38		
н5110У	н5111У	5,93		
н5111У	н5105У	37,78		

3. Сведения о характеристиках уточняемого земельного участка с кадастровым номером 68:20:2401006:94 :

№ п/п	Наименование характеристики земельного участка	Значение характеристики
1	2	3
1.	Адрес земельного участка	—
1.1.	Сведения о местоположении земельного участка (при отсутствии адреса) в структурированном в соответствии с федеральной информационной адресной системой виде	—
1.2.	Дополнительные сведения о местоположении земельного участка	—
2.	Площадь земельного участка ± величина погрешности определения (вычисления) площади (Р ± ΔР), м²	2 000 ± 16,00
3.	Формула, примененная для вычисления предельной погрешности определения площади земельного участка, с подставленными значениями и итоговые (вычисленные) значения	3,5*0,10*√(2 000,00) = 16
4.	Площадь земельного участка согласно сведениям Единого государственного реестра недвижимости (Ркад), м²	2 000,00
5.	Оценка расхождения Р и Ркад (Р - Ркад), м²	0
6.	Предельный минимальный и максимальный размеры земельного участка (Рмин и Рмакс), м²	Рмин = 300 Рмакс = 5 000
7.	Вид (виды) разрешенного использования	—
7.1.	Дополнительные сведения об использовании земельного участка	—

1	2	3
8.	Кадастровый или иной государственный учетный номер (инвентарный) здания, сооружения, объекта незавершенного строительства, расположенного на земельном участке	68:20:2401006:136
9.	Сведения о земельных участках (землях общего пользования, территории общего пользования), посредством которых обеспечивается доступ	Земли общего пользования
10.	Иные сведения	—

4. Пояснения к сведениям об уточняемом земельном участке с кадастровым номером 68:20:2401006:94 :

1.	—

1. Сведения о характерных точках границ уточняемого земельного участка с кадастровым номером 68:20:2401006:95 :

Система координат МСК-68, зона 1 Зона № 1

Обозначение характерных точек границ	Координаты, м				Метод определения координат	Формулы, примененные для расчета средней квадратической погрешности определения координат характерных точек границ (Mt), с подставленными в такие формулы значениями и итоговые (вычисленные) значения Mt, м	Описание закрепления точки
	содержатся в Едином государственном реестре недвижимости		определены в результате выполнения комплексных кадастровых работ				
	X	Y	X	Y			
1	2	3	4	5	6	7	8
н5112У	—	—	439 138,75	1 233 694,60	Метод спутниковых геодезических измерений (определений)	√(0,08^2 + 0,06^2) = 0,10	—
н5110У	—	—	439 161,70	1 233 708,52			
н5109У	—	—	439 131,54	1 233 757,34			
н5108У	—	—	439 129,08	1 233 760,63			
н5113У	—	—	439 097,22	1 233 752,93			
н5114У	—	—	439 125,91	1 233 711,88			
н5112У	—	—	439 138,75	1 233 694,60			

2. Сведения о частях границ уточняемого земельного участка с кадастровым номером 68:20:2401006:95 :

Обозначение части границ		Горизонтальное проложение (S), м	Описание прохождения части границ	Сведения о согласовании местоположения границ (согласовано/спорное)
от т.	до т.			
1	2	3	4	5
н5112У	н5110У	26,84	—	согласовано
н5110У	н5109У	57,38		
н5109У	н5108У	4,11		
н5108У	н5113У	32,78		
н5113У	н5114У	50,08		
н5114У	н5112У	21,53		

3. Сведения о характеристиках уточняемого земельного участка с кадастровым номером 68:20:2401006:95 :

№ п/п	Наименование характеристики земельного участка	Значение характеристики
1	2	3
1.	Адрес земельного участка	—
1.1.	Сведения о местоположении земельного участка (при отсутствии адреса) в структурированном в соответствии с федеральной информационной адресной системой виде	—
1.2.	Дополнительные сведения о местоположении земельного участка	—
2.	Площадь земельного участка ± величина погрешности определения (вычисления) площади (Р ± ΔР), м²	1 940 ± 15,00
3.	Формула, примененная для вычисления предельной погрешности определения площади земельного участка, с подставленными значениями и итоговые (вычисленные) значения	3,5*0,10*√(1 940,00) = 15
4.	Площадь земельного участка согласно сведениям Единого государственного реестра недвижимости (Ркад), м²	1 700,00
5.	Оценка расхождения Р и Ркад (Р - Ркад), м²	240
6.	Предельный минимальный и максимальный размеры земельного участка (Рмин и Рмакс), м²	Рмин = 300 Рмакс = 5 000
7.	Вид (виды) разрешенного использования	—
7.1.	Дополнительные сведения об использовании земельного участка	—
8.	Кадастровый или иной государственный учетный номер (инвентарный) здания, сооружения, объекта незавершенного строительства, расположенного на земельном участке	68:20:2401006:141

1	2	3
9.	Сведения о земельных участках (землях общего пользования, территории общего пользования), посредством которых обеспечивается доступ	Земли общего пользования
10.	Иные сведения	—

4. Пояснения к сведениям об уточняемом земельном участке с кадастровым номером 68:20:2401006:95 :

1.	—

1. Сведения о характерных точках границ уточняемого земельного участка с кадастровым номером 68:20:2401006:96 :

Система координат МСК-68, зона 1 Зона № 1

Обозначение характерных точек границ	Координаты, м				Метод определения координат	Формулы, примененные для расчета средней квадратической погрешности определения координат характерных точек границ (Mt), с подставленными в такие формулы значениями и итоговые (вычисленные) значения Mt, м	Описание закрепления точки
	содержатся в Едином государственном реестре недвижимости		определены в результате выполнения комплексных кадастровых работ				
	X	Y	X	Y			
1	2	3	4	5	6	7	8
н5115У	—	—	439 116,73	1 233 679,00	Метод спутниковых геодезических измерений (определений)	√(0,08^2 + 0,06^2) = 0,10	—
н5112У	—	—	439 138,75	1 233 694,60			
н5114У	—	—	439 125,91	1 233 711,88			
н5113У	—	—	439 097,22	1 233 752,93			
н5116У	—	—	439 062,93	1 233 741,31			
н5117У	—	—	439 100,34	1 233 695,44			
н5115У	—	—	439 116,73	1 233 679,00			

2. Сведения о частях границ уточняемого земельного участка с кадастровым номером 68:20:2401006:96 :

Обозначение части границ		Горизонтальное проложение (S), м	Описание прохождения части границ	Сведения о согласовании местоположения границ (согласовано/спорное)
от т.	до т.			

1	2	3	4	5
н5115У	н5112У	26,99	—	согласовано
н5112У	н5114У	21,53		
н5114У	н5113У	50,08		
н5113У	н5116У	36,21		
н5116У	н5117У	59,19		
н5117У	н5115У	23,21		

3. Сведения о характеристиках уточняемого земельного участка с кадастровым номером 68:20:2401006:96 :

№ п/п	Наименование характеристики земельного участка	Значение характеристики
1	2	3
1.	Адрес земельного участка	—
1.1.	Сведения о местоположении земельного участка (при отсутствии адреса) в структурированном в соответствии с федеральной информационной адресной системой виде	—
1.2.	Дополнительные сведения о местоположении земельного участка	—
2.	Площадь земельного участка ± величина погрешности определения (вычисления) площади (Р ± ΔР), м²	2 400 ± 17,00
3.	Формула, примененная для вычисления предельной погрешности определения площади земельного участка, с подставленными значениями и итоговые (вычисленные) значения	3,5*0,10*√(2 400,00) = 17
4.	Площадь земельного участка согласно сведениям Единого государственного реестра недвижимости (Ркад), м²	2 400,00
5.	Оценка расхождения Р и Ркад (Р - Ркад), м²	0
6.	Предельный минимальный и максимальный размеры земельного участка (Рмин и Рмакс), м²	Рмин = 300 Рмакс = 5 000
7.	Вид (виды) разрешенного использования	—
7.1.	Дополнительные сведения об использовании земельного участка	—
8.	Кадастровый или иной государственный учетный номер (инвентарный) здания, сооружения, объекта незавершенного строительства, расположенного на земельном участке	68:20:2401001:401
9.	Сведения о земельных участках (землях общего пользования, территории общего пользования), посредством которых обеспечивается доступ	Земли общего пользования
10.	Иные сведения	—

4. Пояснения к сведениям об уточняемом земельном участке с кадастровым номером 68:20:2401006:96 :

1.	—

1. Сведения о характерных точках границ уточняемого земельного участка с кадастровым номером 68:20:2401006:97 :

Система координат МСК-68, зона 1 Зона № 1

Обозначение характерных точек границ	Координаты, м				Метод определения координат	Формулы, примененные для расчета средней квадратической погрешности определения координат характерных точек границ (Mt), с подставленными в такие формулы значениями и итоговые (вычисленные) значения Mt, м	Описание закрепления точки
	содержатся в Едином государственном реестре недвижимости		определены в результате выполнения комплексных кадастровых работ				
	X	Y	X	Y			
1	2	3	4	5	6	7	8
н5117У	—	—	439 100,34	1 233 695,44	Метод спутниковых геодезических измерений (определений)	√(0,08^2 + 0,06^2) = 0,10	—
н5116У	—	—	439 062,93	1 233 741,31			
н5118У	—	—	439 043,13	1 233 738,63			
н5119У	—	—	439 055,90	1 233 715,07			
н5120У	—	—	439 062,32	1 233 702,81			
н5121У	—	—	439 064,53	1 233 699,12			
н5122У	—	—	439 065,56	1 233 696,88			
н5123У	—	—	439 074,47	1 233 679,97			
н5117У	—	—	439 100,34	1 233 695,44			

2. Сведения о частях границ уточняемого земельного участка с кадастровым номером 68:20:2401006:97 :

Обозначение части границ		Горизонтальное проложение (S), м	Описание прохождения части границ	Сведения о согласовании местоположения границ (согласовано/спорное)
от т.	до т.			
1	2	3	4	5

1	2	3	4	5
н5117У	н5116У	59,19	—	согласовано
н5116У	н5118У	19,98		
н5118У	н5119У	26,80		
н5119У	н5120У	13,84		
н5120У	н5121У	4,30		
н5121У	н5122У	2,47		
н5122У	н5123У	19,11		
н5123У	н5117У	30,14		

3. Сведения о характеристиках уточняемого земельного участка с кадастровым номером 68:20:2401006:97 :

№ п/п	Наименование характеристики земельного участка	Значение характеристики
1	2	3
1.	Адрес земельного участка	—
1.1.	Сведения о местоположении земельного участка (при отсутствии адреса) в структурированном в соответствии с федеральной информационной адресной системой виде	—
1.2.	Дополнительные сведения о местоположении земельного участка	—
2.	Площадь земельного участка ± величина погрешности определения (вычисления) площади (Р ± ΔР), м²	1 500 ± 14,00
3.	Формула, примененная для вычисления предельной погрешности определения площади земельного участка, с подставленными значениями и итоговые (вычисленные) значения	3,5*0,10*√(1 500,00) = 14
4.	Площадь земельного участка согласно сведениям Единого государственного реестра недвижимости (Ркад), м²	1 500,00
5.	Оценка расхождения Р и Ркад (Р - Ркад), м²	0
6.	Предельный минимальный и максимальный размеры земельного участка (Рмин и Рмакс), м²	Рмин = 300 Рмакс = 5 000
7.	Вид (виды) разрешенного использования	—
7.1.	Дополнительные сведения об использовании земельного участка	—
8.	Кадастровый или иной государственный учетный номер (инвентарный) здания, сооружения, объекта незавершенного строительства, расположенного на земельном участке	68:20:2401006:137

1	2	3
9.	Сведения о земельных участках (землях общего пользования, территории общего пользования), посредством которых обеспечивается доступ	Земли общего пользования
10.	Иные сведения	—

4. Пояснения к сведениям об уточняемом земельном участке с кадастровым номером 68:20:2401006:97 :

1.	—

1. Сведения о характерных точках границ уточняемого земельного участка с кадастровым номером 68:20:2401006:99 :

Система координат МСК-68, зона 1 Зона № 1

Обозначение характерных точек границ	Координаты, м				Метод определения координат	Формулы, примененные для расчета средней квадратической погрешности определения координат характерных точек границ (Mt), с подставленными в такие формулы значениями и итоговые (вычисленные) значения Mt, м	Описание закрепления точки
	содержатся в Едином государственном реестре недвижимости		определены в результате выполнения комплексных кадастровых работ				
	X	Y	X	Y			
1	2	3	4	5	6	7	8
н1346У	—	—	439 045,94	1 233 633,54	Метод спутниковых геодезических измерений (определений)	√(0,08^2 + 0,06^2) = 0,10	—
н5124У	—	—	439 064,57	1 233 647,56			
н5125У	—	—	439 057,58	1 233 668,47			
н5126У	—	—	439 047,25	1 233 689,45			
н5127У	—	—	439 026,92	1 233 734,12			
н1348У	—	—	439 007,87	1 233 734,49			
н1347У	—	—	439 025,06	1 233 685,59			
н1346У	—	—	439 045,94	1 233 633,54			

2. Сведения о частях границ уточняемого земельного участка с кадастровым номером 68:20:2401006:99 :

Обозначение части границ		Горизонтальное проложение (S), м	Описание прохождения части границ	Сведения о согласовании местоположения границ (согласовано/спорное)
от т.	до т.			
1	2	3	4	5
н1346У	н5124У	23,32	—	согласовано
н5124У	н5125У	22,05		
н5125У	н5126У	23,39		
н5126У	н5127У	49,08		
н5127У	н1348У	19,05		
н1348У	н1347У	51,83		
н1347У	н1346У	56,08		

3. Сведения о характеристиках уточняемого земельного участка с кадастровым номером 68:20:2401006:99 :

№ п/п	Наименование характеристики земельного участка	Значение характеристики
1	2	3
1.	Адрес земельного участка	—
1.1.	Сведения о местоположении земельного участка (при отсутствии адреса) в структурированном в соответствии с федеральной информационной адресной системой виде	—
1.2.	Дополнительные сведения о местоположении земельного участка	—
2.	Площадь земельного участка ± величина погрешности определения (вычисления) площади (Р ± ΔР), м²	2 162 ± 16,00
3.	Формула, примененная для вычисления предельной погрешности определения площади земельного участка, с подставленными значениями и итоговые (вычисленные) значения	3,5*0,10*√(2 162,00) = 16
4.	Площадь земельного участка согласно сведениям Единого государственного реестра недвижимости (Ркад), м²	2 100,00
5.	Оценка расхождения Р и Ркад (Р - Ркад), м²	62
6.	Предельный минимальный и максимальный размеры земельного участка (Рмин и Рмакс), м²	Рмин = 300 Рмакс = 5 000
7.	Вид (виды) разрешенного использования	—
7.1.	Дополнительные сведения об использовании земельного участка	—

1	2	3
8.	Кадастровый или иной государственный учетный номер (инвентарный) здания, сооружения, объекта незавершенного строительства, расположенного на земельном участке	—
9.	Сведения о земельных участках (землях общего пользования, территории общего пользования), посредством которых обеспечивается доступ	Земли общего пользования
10.	Иные сведения	—

4. Пояснения к сведениям об уточняемом земельном участке с кадастровым номером 68:20:2401006:99 :

1.	—

1. Сведения о характерных точках границ уточняемого земельного участка с кадастровым номером 68:20:2401006:100 :

Система координат МСК-68, зона 1 Зона № 1

Обозначение характерных точек границ	Координаты, м				Метод определения координат	Формулы, примененные для расчета средней квадратической погрешности определения координат характерных точек границ (Mt), с подставленными в такие формулы значениями и итоговые (вычисленные) значения Mt, м	Описание закрепления точки
	содержатся в Едином государственном реестре недвижимости		определены в результате выполнения комплексных кадастровых работ				
	X	Y	X	Y			
1	2	3	4	5	6	7	8
н1351У	—	—	439 011,43	1 233 679,39	Метод спутниковых геодезических измерений (определений)	√(0,08^2 + 0,06^2) = 0,10	—
н1350У	—	—	439 007,87	1 233 688,58			
н1349У	—	—	438 990,56	1 233 733,23			
н4832У	—	—	438 963,17	1 233 727,82			
н4833У	—	—	438 979,33	1 233 683,41			
н4834У	—	—	438 985,71	1 233 672,67			
н4835У	—	—	438 988,28	1 233 668,26			

1	2	3	4	5	6	7	8
н1351У	—	—	439 011,43	1 233 679,39	Метод спутниковых геодезических измерений (определений)	√(0,08^2 + 0,06^2) = 0,10	—

2. Сведения о частях границ уточняемого земельного участка с кадастровым номером 68:20:2401006:100 :

Обозначение части границ		Горизонтальное проложение (S), м	Описание прохождения части границ	Сведения о согласовании местоположения границ (согласовано/спорное)
от т.	до т.			
1	2	3	4	5
н1351У	н1350У	9,86	—	согласовано
н1350У	н1349У	47,89		
н1349У	н4832У	27,92		
н4832У	н4833У	47,26		
н4833У	н4834У	12,49		
н4834У	н4835У	5,10		
н4835У	н1351У	25,69		

3. Сведения о характеристиках уточняемого земельного участка с кадастровым номером 68:20:2401006:100 :

№ п/п	Наименование характеристики земельного участка	Значение характеристики
1	2	3
1.	Адрес земельного участка	—
1.1.	Сведения о местоположении земельного участка (при отсутствии адреса) в структурированном в соответствии с федеральной информационной адресной системой виде	—
1.2.	Дополнительные сведения о местоположении земельного участка	—
2.	Площадь земельного участка ± величина погрешности определения (вычисления) площади (Р ± ΔР), м²	1 699 ± 14,00
3.	Формула, примененная для вычисления предельной погрешности определения площади земельного участка, с подставленными значениями и итоговые (вычисленные) значения	3,5*0,10*√(1 699,00) = 14
4.	Площадь земельного участка согласно сведениям Единого государственного реестра недвижимости (Ркад), м²	1 400,00
5.	Оценка расхождения Р и Ркад (Р - Ркад), м²	299
6.	Предельный минимальный и максимальный размеры земельного участка (Рмин и Рмакс), м²	Рмин = 300 Рмакс = 5 000
7.	Вид (виды) разрешенного использования	—

1	2	3
7.1.	Дополнительные сведения об использовании земельного участка	—
8.	Кадастровый или иной государственный учетный номер (инвентарный) здания, сооружения, объекта незавершенного строительства, расположенного на земельном участке	68:20:2401001:282
9.	Сведения о земельных участках (землях общего пользования, территории общего пользования), посредством которых обеспечивается доступ	Земли общего пользования
10.	Иные сведения	—

4. Пояснения к сведениям об уточняемом земельном участке с кадастровым номером 68:20:2401006:100 :

1.	—

1. Сведения о характерных точках границ уточняемого земельного участка с кадастровым номером 68:20:2401006:103 :

Система координат МСК-68, зона 1 Зона № 1

Обозначение характерных точек границ	Координаты, м				Метод определения координат	Формулы, примененные для расчета средней квадратической погрешности определения координат характерных точек границ (Mt), с подставленными в такие формулы значениями и итоговые (вычисленные) значения Mt, м	Описание закрепления точки
	содержатся в Едином государственном реестре недвижимости		определены в результате выполнения комплексных кадастровых работ				
	X	Y	X	Y			
1	2	3	4	5	6	7	8
н1374У	—	—	438 884,27	1 233 681,15	Метод спутниковых геодезических измерений (определений)	√(0,08^2 + 0,06^2) = 0,10	—
н4836У	—	—	438 885,90	1 233 681,82			
н1372У	—	—	438 892,50	1 233 684,50			
н4837У	—	—	438 902,74	1 233 689,77			
н1370У	—	—	438 912,06	1 233 695,24			
н1369У	—	—	438 925,40	1 233 701,04			

1	2	3	4	5	6	7	8
н1368У	—	—	438 931,39	1 233 703,64	Метод спутниковых геодезических измерений (определений)	√(0,08^2 + 0,06^2) = 0,10	—
н4838У	—	—	438 948,07	1 233 711,35			
н4839У	—	—	438 939,72	1 233 732,48			
н4840У	—	—	438 875,78	1 233 709,69			
н1374У	—	—	438 884,27	1 233 681,15			

2. Сведения о частях границ уточняемого земельного участка с кадастровым номером 68:20:2401006:103 :

Обозначение части границ		Горизонтальное проложение (S), м	Описание прохождения части границ	Сведения о согласовании местоположения границ (согласовано/спорное)
от т.	до т.			
1	2	3	4	5
н1374У	н4836У	1,76	—	согласовано
н4836У	н1372У	7,12		
н1372У	н4837У	11,52		
н4837У	н1370У	10,81		
н1370У	н1369У	14,55		
н1369У	н1368У	6,53		
н1368У	н4838У	18,38		
н4838У	н4839У	22,72		
н4839У	н4840У	67,88		
н4840У	н1374У	29,78		

3. Сведения о характеристиках уточняемого земельного участка с кадастровым номером 68:20:2401006:103 :

№ п/п	Наименование характеристики земельного участка	Значение характеристики
1	2	3
1.	Адрес земельного участка	—
1.1.	Сведения о местоположении земельного участка (при отсутствии адреса) в структурированном в соответствии с федеральной информационной адресной системой виде	—
1.2.	Дополнительные сведения о местоположении земельного участка	—

1	2	3
2.	Площадь земельного участка ± величина погрешности определения (вычисления) площади (Р ± ΔР), м²	1 799 ± 15,00
3.	Формула, примененная для вычисления предельной погрешности определения площади земельного участка, с подставленными значениями и итоговые (вычисленные) значения	3,5*0,10*√(1 799,00) = 15
4.	Площадь земельного участка согласно сведениям Единого государственного реестра недвижимости (Ркад), м²	1 500,00
5.	Оценка расхождения Р и Ркад (Р - Ркад), м²	299
6.	Предельный минимальный и максимальный размеры земельного участка (Рмин и Рмакс), м²	Рмин = 300 Рмакс = 5 000
7.	Вид (виды) разрешенного использования	—
7.1.	Дополнительные сведения об использовании земельного участка	—
8.	Кадастровый или иной государственный учетный номер (инвентарный) здания, сооружения, объекта незавершенного строительства, расположенного на земельном участке	68:20:2401001:186
9.	Сведения о земельных участках (землях общего пользования, территории общего пользования), посредством которых обеспечивается доступ	Земли общего пользования
10.	Иные сведения	—

4. Пояснения к сведениям об уточняемом земельном участке с кадастровым номером 68:20:2401006:103 :

1.	—

1. Сведения о характерных точках границ уточняемого земельного участка с кадастровым номером 68:20:2401006:106 :

Система координат МСК-68, зона 1 Зона № 1

Обозначение характерных точек границ	Координаты, м				Метод определения координат	Формулы, примененные для расчета средней квадратической погрешности определения координат характерных точек границ (Mt), с подставленными в такие формулы значениями и итоговые (вычисленные) значения Mt, м	Описание закрепления точки
	содержатся в Едином государственном реестре недвижимости		определены в результате выполнения комплексных кадастровых работ				
	X	Y	X	Y			
1	2	3	4	5	6	7	8

1	2	3	4	5	6	7	8
н4841У	—	—	438 923,18	1 233 577,40	Метод спутниковых геодезических измерений (определений)	√(0,08^2 + 0,06^2) = 0,10	—
н4842У	—	—	438 960,45	1 233 598,82			
н4843У	—	—	438 989,25	1 233 614,69			
н4844У	—	—	438 978,19	1 233 637,73			
н4845У	—	—	438 946,53	1 233 619,29			
н4846У	—	—	438 921,77	1 233 605,51			
н4847У	—	—	438 911,09	1 233 599,71			
н4841У	—	—	438 923,18	1 233 577,40			

2. Сведения о частях границ уточняемого земельного участка с кадастровым номером 68:20:2401006:106 :

Обозначение части границ		Горизонтальное проложение (S), м	Описание прохождения части границ	Сведения о согласовании местоположения границ (согласовано/спорное)
от т.	до т.			
1	2	3	4	5
н4841У	н4842У	42,99	—	согласовано
н4842У	н4843У	32,88		
н4843У	н4844У	25,56		
н4844У	н4845У	36,64		
н4845У	н4846У	28,34		
н4846У	н4847У	12,15		
н4847У	н4841У	25,38		

3. Сведения о характеристиках уточняемого земельного участка с кадастровым номером 68:20:2401006:106 :

№ п/п	Наименование характеристики земельного участка	Значение характеристики
1	2	3

1	2	3
1.	Адрес земельного участка	—
1.1.	Сведения о местоположении земельного участка (при отсутствии адреса) в структурированном в соответствии с федеральной информационной адресной системой виде	—
1.2.	Дополнительные сведения о местоположении земельного участка	—
2.	Площадь земельного участка ± величина погрешности определения (вычисления) площади (Р ± ΔР), м²	1 914 ± 15,00
3.	Формула, примененная для вычисления предельной погрешности определения площади земельного участка, с подставленными значениями и итоговые (вычисленные) значения	3,5*0,10*√(1 914,00) = 15
4.	Площадь земельного участка согласно сведениям Единого государственного реестра недвижимости (Ркад), м²	1 700,00
5.	Оценка расхождения Р и Ркад (Р - Ркад), м²	214
6.	Предельный минимальный и максимальный размеры земельного участка (Рмин и Рмакс), м²	Рмин = 300 Рмакс = 5 000
7.	Вид (виды) разрешенного использования	—
7.1.	Дополнительные сведения об использовании земельного участка	—
8.	Кадастровый или иной государственный учетный номер (инвентарный) здания, сооружения, объекта незавершенного строительства, расположенного на земельном участке	—
9.	Сведения о земельных участках (землях общего пользования, территории общего пользования), посредством которых обеспечивается доступ	Земли общего пользования
10.	Иные сведения	—
4. Пояснения к сведениям об уточняемом земельном участке с кадастровым номером 68:20:2401006:106 :		
1.	—	

1. Сведения о характерных точках границ уточняемого земельного участка с кадастровым номером 68:20:2401006:108 :

Система координат МСК-68, зона 1 Зона № 1

Обозначение характерных точек границ	Координаты, м				Метод определения координат	Формулы, примененные для расчета средней квадратической погрешности определения координат характерных точек границ (Mt), с подставленными в такие формулы значениями и итоговые (вычисленные) значения Mt, м	Описание закрепления точки
	содержатся в Едином государственном реестре недвижимости		определены в результате выполнения комплексных кадастровых работ				
	X	Y	X	Y			
1	2	3	4	5	6	7	8
н4848У	—	—	439 006,24	1 233 581,82	Метод спутниковых геодезических измерений (определений)	√(0,08^2 + 0,06^2) = 0,10	—
н4849У	—	—	438 997,62	1 233 595,96			
н4850У	—	—	438 970,20	1 233 579,22			
н4851У	—	—	438 934,79	1 233 558,21			
н4852У	—	—	438 944,42	1 233 540,69			
н4853У	—	—	438 954,44	1 233 545,87			
н4854У	—	—	438 964,49	1 233 552,53			
н4855У	—	—	438 973,45	1 233 555,52			
н4856У	—	—	438 992,56	1 233 569,21			
н4857У	—	—	438 991,76	1 233 570,45			
н4848У	—	—	439 006,24	1 233 581,82			

2. Сведения о частях границ уточняемого земельного участка с кадастровым номером 68:20:2401006:108 :

Обозначение части границ		Горизонтальное проложение (S), м	Описание прохождения части границ	Сведения о согласовании местоположения границ (согласовано/спорное)
от т.	до т.			
1	2	3	4	5
н4848У	н4849У	16,56	—	согласовано
н4849У	н4850У	32,13		
н4850У	н4851У	41,17		
н4851У	н4852У	19,99		
н4852У	н4853У	11,28		
н4853У	н4854У	12,06		
н4854У	н4855У	9,45		
н4855У	н4856У	23,51		
н4856У	н4857У	1,48		
н4857У	н4848У	18,41		

3. Сведения о характеристиках уточняемого земельного участка с кадастровым номером 68:20:2401006:108 :

№ п/п	Наименование характеристики земельного участка	Значение характеристики
1	2	3
1.	Адрес земельного участка	—
1.1.	Сведения о местоположении земельного участка (при отсутствии адреса) в структурированном в соответствии с федеральной информационной адресной системой виде	—
1.2.	Дополнительные сведения о местоположении земельного участка	—
2.	Площадь земельного участка ± величина погрешности определения (вычисления) площади (Р ± ΔР), м²	1 474 ± 13,00
3.	Формула, примененная для вычисления предельной погрешности определения площади земельного участка, с подставленными значениями и итоговые (вычисленные) значения	3,5*0,10*√(1 474,00) = 13
4.	Площадь земельного участка согласно сведениям Единого государственного реестра недвижимости (Ркад), м²	1 400,00
5.	Оценка расхождения Р и Ркад (Р - Ркад), м²	74
6.	Предельный минимальный и максимальный размеры земельного участка (Рмин и Рмакс), м²	Рмин = 300 Рмакс = 5 000
7.	Вид (виды) разрешенного использования	—

1	2	3
7.1.	Дополнительные сведения об использовании земельного участка	—
8.	Кадастровый или иной государственный учетный номер (инвентарный) здания, сооружения, объекта незавершенного строительства, расположенного на земельном участке	—
9.	Сведения о земельных участках (землях общего пользования, территории общего пользования), посредством которых обеспечивается доступ	Земли общего пользования
10.	Иные сведения	—

4. Пояснения к сведениям об уточняемом земельном участке с кадастровым номером 68:20:2401006:108 :

1.	—

1. Сведения о характерных точках границ уточняемого земельного участка с кадастровым номером 68:20:2401006:145 :

Система координат МСК-68, зона 1 Зона № 1

Обозначение характерных точек границ	Координаты, м				Метод определения координат	Формулы, примененные для расчета средней квадратической погрешности определения координат характерных точек границ (Mt), с подставленными в такие формулы значениями и итоговые (вычисленные) значения Mt, м	Описание закрепления точки
	содержатся в Едином государственном реестре недвижимости		определены в результате выполнения комплексных кадастровых работ				
	X	Y	X	Y			
1	2	3	4	5	6	7	8
н2509У	—	—	439 068,28	1 233 472,98	Метод спутниковых геодезических измерений (определений)	√(0,08^2 + 0,06^2) = 0,10	—
н4858У	—	—	439 082,84	1 233 481,86			
н4859У	—	—	439 072,24	1 233 496,75			
н4860У	—	—	439 071,11	1 233 495,89			
н4861У	—	—	439 049,46	1 233 518,33			
н4862У	—	—	439 048,54	1 233 517,20			

1	2	3	4	5	6	7	8
н4863У	—	—	439 018,27	1 233 548,35	Метод спутниковых геодезических измерений (определений)	√(0,08^2 + 0,06^2) = 0,10	—
н4864У	—	—	439 007,21	1 233 537,67			
н2515У	—	—	439 015,30	1 233 528,78			
н2514У	—	—	439 040,00	1 233 503,53			
н2513У	—	—	439 051,14	1 233 492,43			
н2512У	—	—	439 054,05	1 233 489,64			
н2511У	—	—	439 059,13	1 233 483,57			
н2510У	—	—	439 062,50	1 233 478,80			
н2509У	—	—	439 068,28	1 233 472,98			

2. Сведения о частях границ уточняемого земельного участка с кадастровым номером 68:20:2401006:145 :

Обозначение части границ		Горизонтальное проложение (S), м	Описание прохождения части границ	Сведения о согласовании местоположения границ (согласовано/спорное)
от т.	до т.			
1	2	3	4	5
н2509У	н4858У	17,05	—	согласовано
н4858У	н4859У	18,28		
н4859У	н4860У	1,42		
н4860У	н4861У	31,18		
н4861У	н4862У	1,46		
н4862У	н4863У	43,43		
н4863У	н4864У	15,37		
н4864У	н2515У	12,02		
н2515У	н2514У	35,32		
н2514У	н2513У	15,73		
н2513У	н2512У	4,03		
н2512У	н2511У	7,92		

1	2	3	4	5
н2511У	н2510У	5,84	—	согласовано
н2510У	н2509У	8,20		

3. Сведения о характеристиках уточняемого земельного участка с кадастровым номером 68:20:2401006:145 :

№ п/п	Наименование характеристики земельного участка	Значение характеристики
1	2	3
1.	Адрес земельного участка	—
1.1.	Сведения о местоположении земельного участка (при отсутствии адреса) в структурированном в соответствии с федеральной информационной адресной системой виде	—
1.2.	Дополнительные сведения о местоположении земельного участка	—
2.	Площадь земельного участка ± величина погрешности определения (вычисления) площади (Р ± ΔР), м²	1 501 ± 14,00
3.	Формула, примененная для вычисления предельной погрешности определения площади земельного участка, с подставленными значениями и итоговые (вычисленные) значения	3,5*0,10*√(1 501,00) = 14
4.	Площадь земельного участка согласно сведениям Единого государственного реестра недвижимости (Ркад), м²	1 500,00
5.	Оценка расхождения Р и Ркад (Р - Ркад), м²	1
6.	Предельный минимальный и максимальный размеры земельного участка (Рмин и Рмакс), м²	Рмин = 300 Рмакс = 5 000
7.	Вид (виды) разрешенного использования	—
7.1.	Дополнительные сведения об использовании земельного участка	—
8.	Кадастровый или иной государственный учетный номер (инвентарный) здания, сооружения, объекта незавершенного строительства, расположенного на земельном участке	68:20:2401006:146
9.	Сведения о земельных участках (землях общего пользования, территории общего пользования), посредством которых обеспечивается доступ	Земли общего пользования
10.	Иные сведения	—

4. Пояснения к сведениям об уточняемом земельном участке с кадастровым номером 68:20:2401006:145 :

1.	—

Сведения об уточняемых земельных участках, необходимые для исправления реестровых ошибок в сведениях о местоположении их границ

1. Сведения о характерных точках границ уточняемого земельного участка с кадастровым номером 68:20:2401006:1 :

Система координат МСК-68, зона 1 Зона № 1

Обозначение характерных точек границ	Координаты, м				Метод определения координат	Формулы, примененные для расчета средней квадратической погрешности определения координат характерных точек границ (Mt), с подставленными в такие формулы значениями и итоговые (вычисленные) значения Mt, м	Описание закрепления точки
	содержатся в Едином государственном реестре недвижимости		определены в результате выполнения комплексных кадастровых работ				
	X	Y	X	Y			
1	2	3	4	5	6	7	8
679	97,21	92,80	—	—	Метод спутниковых геодезических измерений (определений)	0,10	—
680	120,13	104,14	—	—			
681	98,96	127,61	—	—			
682	87,64	138,60	—	—			
683	80,42	145,75	—	—			
684	67,41	134,89	—	—			
685	92,10	104,50	—	—			
686	91,30	104,06	—	—			
687	94,06	99,17	—	—			
688	94,90	97,36	—	—			
н689У	—	—	439 310,47	1 233 644,91		√(0,08^2 + 0,06^2) = 0,10	

1	2	3	4	5	6	7	8
н690У	—	—	439 331,33	1 233 659,63	Метод спутниковых геодезических измерений (определений)	√(0,08^2 + 0,06^2) = 0,10	—
н691У	—	—	439 306,78	1 233 679,55			
н692У	—	—	439 293,90	1 233 688,66			
н693У	—	—	439 285,66	1 233 694,60			
н694У	—	—	439 274,27	1 233 682,06			
н695У	—	—	439 303,58	1 233 655,65			
н696У	—	—	439 303,01	1 233 655,27			
н697У	—	—	439 307,84	1 233 649,11			
679	97,21	92,80	—	—		0,10	

2. Сведения о частях границ уточняемого земельного участка с кадастровым номером 68:20:2401006:1 :

Обозначение части границ		Горизонтальное проложение (S), м	Описание прохождения части границ	Сведения о согласовании местоположения границ (согласовано/спорное)
от т.	до т.			
1	2	3	4	5
н689У	н690У	25,53	—	согласовано
н690У	н691У	31,62		
н691У	н692У	15,78		
н692У	н693У	10,16		
н693У	н694У	16,94		
н694У	н695У	39,45		
н695У	н696У	0,69		
н696У	н697У	7,83		
н697У	н689У	4,96		

3. Сведения о характеристиках уточняемого земельного участка с кадастровым номером 68:20:2401006:1 :

№ п/п	Наименование характеристики	Значение характеристики
1	2	3

1	2	3
1.	Адрес земельного участка	—
1.1.	Сведения о местоположении земельного участка (при отсутствии адреса) в структурированном в соответствии с федеральной информационной адресной системой виде	—
1.2.	Дополнительные сведения о местоположении земельного участка	—
2.	Площадь земельного участка ± величина погрешности определения (вычисления) площади (Р ± ΔР), м²	1 100 ± 12,00
3.	Формула, примененная для вычисления предельной погрешности определения площади земельного участка, с подставленными значениями и итоговые (вычисленные) значения	3,5*0,10*√(1 100,00) = 12
4.	Площадь земельного участка согласно сведениям Единого государственного реестра недвижимости (Ркад), м²	1 100,00
5.	Оценка расхождения Р и Ркад (Р - Ркад), м²	0
6.	Предельный минимальный и максимальный размеры земельного участка (Рмин и Рмакс), м²	Рмин = 300 Рмакс = 5 000
7.	Кадастровый или иной государственный учетный номер (инвентарный) здания, сооружения, объекта незавершенного строительства, расположенного на земельном участке	68:20:2401001:388
8.	Вид (виды) разрешенного использования	—
8.1.	Дополнительные сведения об использовании земельного участка	—
9.	Сведения о земельных участках (землях общего пользования, территории общего пользования), посредством которых обеспечивается доступ	Земли общего пользования
10.	Иные сведения	—
4. Пояснения к сведениям об уточняемом земельном участке с кадастровым номером		68:20:2401006:1 :
1.	—	

1. Сведения о характерных точках границ уточняемого земельного участка с кадастровым номером 68:20:2401006:2 :

Система координат МСК-68, зона 1 Зона № 1

Обозначение характерных точек границ	Координаты, м				Метод определения координат	Формулы, примененные для расчета средней квадратической погрешности определения координат характерных точек границ (Mt), с подставленными в такие формулы значениями и итоговые (вычисленные) значения Mt, м	Описание закрепления точки
	содержатся в Едином государственном реестре недвижимости		определены в результате выполнения комплексных кадастровых работ				
	X	Y	X	Y			
1	2	3	4	5	6	7	8
1340	114,43	8,40	—	—	Метод спутниковых геодезических измерений (определений)	0,10	—
1341	102,93	63,29	—	—			
1342	94,51	114,43	—	—			
1343	77,24	116,21	—	—			
1344	86,52	69,23	—	—			
1345	99,51	3,30	—	—			
н1346У	—	—	439 045,94	1 233 633,54		√(0,08^2 + 0,06^2) = 0,10	
н1347У	—	—	439 025,06	1 233 685,59			
н1348У	—	—	439 007,87	1 233 734,49			
н1349У	—	—	438 990,56	1 233 733,23			
н1350У	—	—	439 007,87	1 233 688,58			
н1351У	—	—	439 011,43	1 233 679,39			

1	2	3	4	5	6	7	8
н1352У	—	—	439 032,14	1 233 625,92	Метод спутниковых геодезических измерений (определений)	√(0,08^2 + 0,06^2) = 0,10	—
1340	114,43	8,40	—	—		0,10	

2. Сведения о частях границ уточняемого земельного участка с кадастровым номером 68:20:2401006:2 :

Обозначение части границ		Горизонтальное проложение (S), м	Описание прохождения части границ	Сведения о согласовании местоположения границ (согласовано/спорное)
от т.	до т.			
1	2	3	4	5
н1346У	н1347У	56,08	—	согласовано
н1347У	н1348У	51,83		
н1348У	н1349У	17,36		
н1349У	н1350У	47,89		
н1350У	н1351У	9,86		
н1351У	н1352У	57,34		
н1352У	н1346У	15,76		

3. Сведения о характеристиках уточняемого земельного участка с кадастровым номером 68:20:2401006:2 :

№ п/п	Наименование характеристики	Значение характеристики
1	2	3
1.	Адрес земельного участка	—
1.1.	Сведения о местоположении земельного участка (при отсутствии адреса) в структурированном в соответствии с федеральной информационной адресной системой виде	—
1.2.	Дополнительные сведения о местоположении земельного участка	—
2.	Площадь земельного участка ± величина погрешности определения (вычисления) площади (Р ± ΔР), м²	1 733 ± 15,00
3.	Формула, примененная для вычисления предельной погрешности определения площади земельного участка, с подставленными значениями и итоговые (вычисленные) значения	3,5*0,10*√(1 733,00) = 15
4.	Площадь земельного участка согласно сведениям Единого государственного реестра недвижимости (Ркад), м²	1 733,00
5.	Оценка расхождения Р и Ркад (Р - Ркад), м²	0

1	2	3
6.	Предельный минимальный и максимальный размеры земельного участка (Рмин и Рмакс), м²	Рмин = 300 Рмакс = 5 000
7.	Кадастровый или иной государственный учетный номер (инвентарный) здания, сооружения, объекта незавершенного строительства, расположенного на земельном участке	68:20:2401001:363
8.	Вид (виды) разрешенного использования	—
8.1.	Дополнительные сведения об использовании земельного участка	—
9.	Сведения о земельных участках (землях общего пользования, территории общего пользования), посредством которых обеспечивается доступ	Земли общего пользования
10.	Иные сведения	—

4. Пояснения к сведениям об уточняемом земельном участке с кадастровым номером 68:20:2401006:2 :

1.	—

1. Сведения о характерных точках границ уточняемого земельного участка с кадастровым номером 68:20:2401006:3 :

Система координат МСК-68, зона 1 Зона № 1

Обозначение характерных точек границ	Координаты, м				Метод определения координат	Формулы, примененные для расчета средней квадратической погрешности определения координат характерных точек границ (Mt), с подставленными в такие формулы значениями и итоговые (вычисленные) значения Mt, м	Описание закрепления точки
	содержатся в Едином государственном реестре недвижимости		определены в результате выполнения комплексных кадастровых работ				
	X	Y	X	Y			
1	2	3	4	5	6	7	8
1376	227,83	175,62	—	—	Метод спутниковых геодезических измерений (определений)	0,10	—
1377	207,41	206,18	—	—			
1378	196,03	221,79	—	—			
1379	176,62	248,89	—	—			
1380	160,18	238,12	—	—			

1	2	3	4	5	6	7	8
1381	180,41	210,37	—	—	Метод спутниковых геодезических измерений (определений)	0,10	—
1382	200,89	182,97	—	—			
1383	197,15	180,56	—	—			
1384	207,14	163,05	—	—			
н1385У	—	—	439 284,28	1 233 624,02		√(0,08^2 + 0,06^2) = 0,10	
н1386У	—	—	439 259,44	1 233 651,11			
н1387У	—	—	439 245,81	1 233 664,80			
н1388У	—	—	439 222,50	1 233 688,62			
н1389У	—	—	439 207,89	1 233 675,47			
н1390У	—	—	439 232,12	1 233 651,13			
н1391У	—	—	439 256,53	1 233 627,17			
н1392У	—	—	439 253,21	1 233 624,22			
н1393У	—	—	439 265,75	1 233 608,44			
1376	227,83	175,62	—	—		0,10	

2. Сведения о частях границ уточняемого земельного участка с кадастровым номером 68:20:2401006:3 :

Обозначение части границ		Горизонтальное проложение (S), м	Описание прохождения части границ	Сведения о согласовании местоположения границ (согласовано/спорное)
от т.	до т.			
1	2	3	4	5
н1385У	н1386У	36,75	—	согласовано
н1386У	н1387У	19,32		
н1387У	н1388У	33,33		

1	2	3	4	5
н1388У	н1389У	19,66	—	согласовано
н1389У	н1390У	34,34		
н1390У	н1391У	34,20		
н1391У	н1392У	4,44		
н1392У	н1393У	20,16		
н1393У	н1385У	24,21		

3. Сведения о характеристиках уточняемого земельного участка с кадастровым номером 68:20:2401006:3 :

№ п/п	Наименование характеристики	Значение характеристики
1	2	3
1.	Адрес земельного участка	—
1.1.	Сведения о местоположении земельного участка (при отсутствии адреса) в структурированном в соответствии с федеральной информационной адресной системой виде	—
1.2.	Дополнительные сведения о местоположении земельного участка	—
2.	Площадь земельного участка ± величина погрешности определения (вычисления) площади (Р ± ΔР), м²	1 800 ± 15,00
3.	Формула, примененная для вычисления предельной погрешности определения площади земельного участка, с подставленными значениями и итоговые (вычисленные) значения	3,5*0,10*√(1 800,00) = 15
4.	Площадь земельного участка согласно сведениям Единого государственного реестра недвижимости (Ркад), м²	1 800,00
5.	Оценка расхождения Р и Ркад (Р - Ркад), м²	0
6.	Предельный минимальный и максимальный размеры земельного участка (Рмин и Рмакс), м²	Рмин = 300 Рмакс = 5 000
7.	Кадастровый или иной государственный учетный номер (инвентарный) здания, сооружения, объекта незавершенного строительства, расположенного на земельном участке	68:20:2401006:129
8.	Вид (виды) разрешенного использования	—
8.1.	Дополнительные сведения об использовании земельного участка	—
9.	Сведения о земельных участках (землях общего пользования, территории общего пользования), посредством которых обеспечивается доступ	Земли общего пользования
10.	Иные сведения	—

4. Пояснения к сведениям об уточняемом земельном участке с кадастровым номером 68:20:2401006:3 :

1.	—

1. Сведения о характерных точках границ уточняемого земельного участка с кадастровым номером 68:20:2401006:59 :

Система координат МСК-68, зона 1 Зона № 1

Обозначение характерных точек границ	Координаты, м				Метод определения координат	Формулы, примененные для расчета средней квадратической погрешности определения координат характерных точек границ (Mt), с подставленными в такие формулы значениями и итоговые (вычисленные) значения Mt, м	Описание закрепления точки
	содержатся в Едином государственном реестре недвижимости		определены в результате выполнения комплексных кадастровых работ				
	X	Y	X	Y			
1	2	3	4	5	6	7	8
698	439 379,19	1 233 697,10	439 379,19	1 233 697,10	Метод спутниковых геодезических измерений (определений)	0,10	—
н699У	—	—	439 394,69	1 233 706,88		√(0,08^2 + 0,06^2) = 0,10	
н700У	—	—	439 376,29	1 233 727,22			
н701У	—	—	439 376,03	1 233 726,87			
н702У	—	—	439 373,76	1 233 728,56			
н703У	—	—	439 374,19	1 233 729,13			
н704У	—	—	439 354,06	1 233 740,09			
705	439 336,94	1 233 725,14	439 336,94	1 233 725,14		0,10	
706	439 342,74	1 233 722,78	439 342,74	1 233 722,78			
707	439 348,38	1 233 728,23	439 348,38	1 233 728,23			
708	439 364,25	1 233 713,65	439 364,25	1 233 713,65			

1	2	3	4	5	6	7	8
698	439 379,19	1 233 697,10	439 379,19	1 233 697,10	Метод спутниковых геодезических измерений (определений)	0,10	—

2. Сведения о частях границ уточняемого земельного участка с кадастровым номером 68:20:2401006:59 :

Обозначение части границ		Горизонтальное проложение (S), м	Описание прохождения части границ	Сведения о согласовании местоположения границ (согласовано/спорное)
от т.	до т.			
1	2	3	4	5
698	н699У	18,33	—	согласовано
н699У	н700У	27,43		
н700У	н701У	0,44		
н701У	н702У	2,83		
н702У	н703У	0,71		
н703У	н704У	22,92		
н704У	705	22,73		
705	706	6,26		
706	707	7,84		
707	708	21,55		
708	698	22,30		

3. Сведения о характеристиках уточняемого земельного участка с кадастровым номером 68:20:2401006:59 :

№ п/п	Наименование характеристики	Значение характеристики
1	2	3
1.	Адрес земельного участка	—
1.1.	Сведения о местоположении земельного участка (при отсутствии адреса) в структурированном в соответствии с федеральной информационной адресной системой виде	—
1.2.	Дополнительные сведения о местоположении земельного участка	—
2.	Площадь земельного участка ± величина погрешности определения (вычисления) площади (Р ± ΔР), м²	900 ± 11,00
3.	Формула, примененная для вычисления предельной погрешности определения площади земельного участка, с подставленными значениями и итоговые (вычисленные) значения	3,5*0,10*√(900,00) = 11
4.	Площадь земельного участка согласно сведениям Единого государственного реестра недвижимости (Ркад), м²	900,00

1	2	3
5.	Оценка расхождения Р и Ркад (Р - Ркад), м²	0
6.	Предельный минимальный и максимальный размеры земельного участка (Рмин и Рмакс), м²	Рмин = 300 Рмакс = 5 000
7.	Кадастровый или иной государственный учетный номер (инвентарный) здания, сооружения, объекта незавершенного строительства, расположенного на земельном участке	—
8.	Вид (виды) разрешенного использования	—
8.1.	Дополнительные сведения об использовании земельного участка	—
9.	Сведения о земельных участках (землях общего пользования, территории общего пользования), посредством которых обеспечивается доступ	Земли общего пользования
10.	Иные сведения	—

4. Пояснения к сведениям об уточняемом земельном участке с кадастровым номером 68:20:2401006:59 :

1.	—

1. Сведения о характерных точках границ уточняемого земельного участка с кадастровым номером 68:20:2401006:66 :

Система координат МСК-68, зона 1 Зона № 1

Обозначение характерных точек границ	Координаты, м				Метод определения координат	Формулы, примененные для расчета средней квадратической погрешности определения координат характерных точек границ (Mt), с подставленными в такие формулы значениями и итоговые (вычисленные) значения Mt, м	Описание закрепления точки
	содержатся в Едином государственном реестре недвижимости		определены в результате выполнения комплексных кадастровых работ				
	X	Y	X	Y			
1	2	3	4	5	6	7	8
1380	160,18	238,12	—	—	Метод спутниковых геодезических измерений (определений)	0,10	—
2473	132,21	275,54	—	—			
2474	119,96	268,22	—	—			
2475	183,89	181,80	—	—			

1	2	3	4	5	6	7	8
2476	181,92	180,57	—	—	Метод спутниковых геодезических измерений (определений)	0,10	—
2477	181,60	180,41	—	—			
2478	181,90	179,82	—	—			
2479	184,39	175,12	—	—			
2480	185,77	172,02	—	—			
2481	194,26	156,25	—	—			
2482	196,01	157,23	—	—			
1384	207,14	163,05	—	—			
1383	197,15	180,56	—	—			
1382	200,89	182,97	—	—			
1381	180,41	210,37	—	—			
н1389У	—	—	439 207,89	1 233 675,47		√(0,08^2 + 0,06^2) = 0,10	
н2483У	—	—	439 172,84	1 233 707,18			
н719У	—	—	439 163,24	1 233 699,13			
н718У	—	—	439 239,39	1 233 623,25			
н717У	—	—	439 237,63	1 233 621,74			
н716У	—	—	439 237,33	1 233 621,53			

1	2	3	4	5	6	7	8
н715У	—	—	439 237,74	1 233 621,01	Метод спутниковых геодезических измерений (определений)	√(0,08^2 + 0,06^2) = 0,10	—
н714У	—	—	439 241,28	1 233 617,03			
н713У	—	—	439 243,14	1 233 614,20			
н712У	—	—	439 253,85	1 233 599,84			
н2484У	—	—	439 255,41	1 233 601,10			
н1393У	—	—	439 265,75	1 233 608,44			
н1392У	—	—	439 253,21	1 233 624,22			
н1391У	—	—	439 256,53	1 233 627,17			
н1390У	—	—	439 232,12	1 233 651,13			
1380	160,18	238,12	—	—		0,10	

2. Сведения о частях границ уточняемого земельного участка с кадастровым номером 68:20:2401006:66 :

Обозначение части границ		Горизонтальное проложение (S), м	Описание прохождения части границ	Сведения о согласовании местоположения границ (согласовано/спорное)
от т.	до т.			
1	2	3	4	5
н1389У	н2483У	47,27	—	согласовано
н2483У	н719У	12,53		
н719У	н718У	107,50		
н718У	н717У	2,32		
н717У	н716У	0,37		
н716У	н715У	0,66		
н715У	н714У	5,33		
н714У	н713У	3,39		
н713У	н712У	17,91		
н712У	н2484У	2,01		

1	2	3	4	5
н2484У	н1393У	12,68	—	согласовано
н1393У	н1392У	20,16		
н1392У	н1391У	4,44		
н1391У	н1390У	34,20		
н1390У	н1389У	34,34		

3. Сведения о характеристиках уточняемого земельного участка с кадастровым номером 68:20:2401006:66 :

№ п/п	Наименование характеристики	Значение характеристики
1	2	3
1.	Адрес земельного участка	—
1.1.	Сведения о местоположении земельного участка (при отсутствии адреса) в структурированном в соответствии с федеральной информационной адресной системой виде	—
1.2.	Дополнительные сведения о местоположении земельного участка	—
2.	Площадь земельного участка ± величина погрешности определения (вычисления) площади (Р ± ΔР), м²	1 956 ± 15,00
3.	Формула, примененная для вычисления предельной погрешности определения площади земельного участка, с подставленными значениями и итоговые (вычисленные) значения	3,5*0,10*√(1 956,00) = 15
4.	Площадь земельного участка согласно сведениям Единого государственного реестра недвижимости (Ркад), м²	1 956,00
5.	Оценка расхождения Р и Ркад (Р - Ркад), м²	0
6.	Предельный минимальный и максимальный размеры земельного участка (Рмин и Рмакс), м²	Рмин = 300 Рмакс = 5 000
7.	Кадастровый или иной государственный учетный номер (инвентарный) здания, сооружения, объекта незавершенного строительства, расположенного на земельном участке	68:20:2401001:111
8.	Вид (виды) разрешенного использования	—
8.1.	Дополнительные сведения об использовании земельного участка	—
9.	Сведения о земельных участках (землях общего пользования, территории общего пользования), посредством которых обеспечивается доступ	Земли общего пользования
10.	Иные сведения	—

4. Пояснения к сведениям об уточняемом земельном участке с кадастровым номером 68:20:2401006:66 :

1.	—

1. Сведения о характерных точках границ уточняемого земельного участка с кадастровым номером 68:20:2401006:67 :

Система координат МСК-68, зона 1 Зона № 1

Обозначение характерных точек границ	Координаты, м				Метод определения координат	Формулы, примененные для расчета средней квадратической погрешности определения координат характерных точек границ (Mt), с подставленными в такие формулы значениями и итоговые (вычисленные) значения Mt, м	Описание закрепления точки
	содержатся в Едином государственном реестре недвижимости		определены в результате выполнения комплексных кадастровых работ				
	X	Y	X	Y			
1	2	3	4	5	6	7	8
709	439 241,41	1 233 590,00	439 241,41	1 233 590,00	Метод спутниковых геодезических измерений (определений)	0,10	—
710	439 248,65	1 233 595,82	439 248,65	1 233 595,82			
711	439 252,30	1 233 598,61	439 252,30	1 233 598,61			
н712У	—	—	439 253,85	1 233 599,84		√(0,08^2 + 0,06^2) = 0,10	
н713У	—	—	439 243,14	1 233 614,20			
н714У	—	—	439 241,28	1 233 617,03			
н715У	—	—	439 237,74	1 233 621,01			
н716У	—	—	439 237,33	1 233 621,53			
н717У	—	—	439 237,63	1 233 621,74			
н718У	—	—	439 239,39	1 233 623,25			
н719У	—	—	439 163,24	1 233 699,13			

1	2	3	4	5	6	7	8
720	439 162,41	1 233 699,95	439 162,41	1 233 699,95	Метод спутниковых геодезических измерений (определений)	0,10	—
721	439 147,20	1 233 688,06	439 147,20	1 233 688,06			
722	439 167,47	1 233 667,02	439 167,47	1 233 667,02			
723	439 214,27	1 233 618,41	439 214,27	1 233 618,41			
709	439 241,41	1 233 590,00	439 241,41	1 233 590,00			

2. Сведения о частях границ уточняемого земельного участка с кадастровым номером 68:20:2401006:67 :

Обозначение части границ		Горизонтальное проложение (S), м	Описание прохождения части границ	Сведения о согласовании местоположения границ (согласовано/спорное)
от т.	до т.			
1	2	3	4	5
709	710	9,29	—	согласовано
710	711	4,59		
711	н712У	1,98		
н712У	н713У	17,91		
н713У	н714У	3,39		
н714У	н715У	5,33		
н715У	н716У	0,66		
н716У	н717У	0,37		
н717У	н718У	2,32		
н718У	н719У	107,50		
н719У	720	1,17		
720	721	19,31		
721	722	29,22		
722	723	67,48		
723	709	39,29		

3. Сведения о характеристиках уточняемого земельного участка с кадастровым номером 68:20:2401006:67 :

№ п/п	Наименование характеристики	Значение характеристики
1	2	3

1	2	3
1.	Адрес земельного участка	—
1.1.	Сведения о местоположении земельного участка (при отсутствии адреса) в структурированном в соответствии с федеральной информационной адресной системой виде	—
1.2.	Дополнительные сведения о местоположении земельного участка	—
2.	Площадь земельного участка ± величина погрешности определения (вычисления) площади (Р ± ΔР), м²	2 684 ± 18,00
3.	Формула, примененная для вычисления предельной погрешности определения площади земельного участка, с подставленными значениями и итоговые (вычисленные) значения	3,5*0,10*√(2 684,00) = 18
4.	Площадь земельного участка согласно сведениям Единого государственного реестра недвижимости (Ркад), м²	2 684,00
5.	Оценка расхождения Р и Ркад (Р - Ркад), м²	0
6.	Предельный минимальный и максимальный размеры земельного участка (Рмин и Рмакс), м²	Рмин = 300 Рмакс = 5 000
7.	Кадастровый или иной государственный учетный номер (инвентарный) здания, сооружения, объекта незавершенного строительства, расположенного на земельном участке	—
8.	Вид (виды) разрешенного использования	—
8.1.	Дополнительные сведения об использовании земельного участка	—
9.	Сведения о земельных участках (землях общего пользования, территории общего пользования), посредством которых обеспечивается доступ	Земли общего пользования
10.	Иные сведения	—
4. Пояснения к сведениям об уточняемом земельном участке с кадастровым номером		68:20:2401006:67 :
1.	—	

1. Сведения о характерных точках границ уточняемого земельного участка с кадастровым номером 68:20:2401006:74 :

Система координат МСК-68, зона 1 Зона № 1

Обозначение характерных точек границ	Координаты, м				Метод определения координат	Формулы, примененные для расчета средней квадратической погрешности определения координат характерных точек границ (Mt), с подставленными в такие формулы значениями и итоговые (вычисленные) значения Mt, м	Описание закрепления точки
	содержатся в Едином государственном реестре недвижимости		определены в результате выполнения комплексных кадастровых работ				
	X	Y	X	Y			
1	2	3	4	5	6	7	8
2485	91,94	99,44	—	—	Метод спутниковых геодезических измерений (определений)	0,10	—
2486	106,65	107,04	—	—			
2487	84,29	141,04	—	—			
2488	72,71	132,51	—	—			
2489	75,56	128,51	—	—			
н2490У	—	—	439 138,98	1 233 519,45		√(0,08^2 + 0,06^2) = 0,10	
н2491У	—	—	439 153,19	1 233 528,12			
н2492У	—	—	439 125,69	1 233 559,61			
н2493У	—	—	439 115,39	1 233 549,57			
н2494У	—	—	439 118,76	1 233 546,00			
2485	91,94	99,44	—	—		0,10	

2. Сведения о частях границ уточняемого земельного участка с кадастровым номером 68:20:2401006:74 :

Обозначение части границ		Горизонтальное проложение (S), м	Описание прохождения части границ	Сведения о согласовании местоположения границ (согласовано/спорное)
от т.	до т.			
1	2	3	4	5
н2490У	н2491У	16,65	—	согласовано
н2491У	н2492У	41,81		
н2492У	н2493У	14,38		
н2493У	н2494У	4,91		
н2494У	н2490У	33,37		

3. Сведения о характеристиках уточняемого земельного участка с кадастровым номером 68:20:2401006:74 :

№ п/п	Наименование характеристики	Значение характеристики
1	2	3
1.	Адрес земельного участка	—
1.1.	Сведения о местоположении земельного участка (при отсутствии адреса) в структурированном в соответствии с федеральной информационной адресной системой виде	—
1.2.	Дополнительные сведения о местоположении земельного участка	—
2.	Площадь земельного участка ± величина погрешности определения (вычисления) площади (Р ± ΔР), м²	608 ± 9,00
3.	Формула, примененная для вычисления предельной погрешности определения площади земельного участка, с подставленными значениями и итоговые (вычисленные) значения	3,5*0,10*√(608,00) = 9
4.	Площадь земельного участка согласно сведениям Единого государственного реестра недвижимости (Ркад), м²	600,00
5.	Оценка расхождения Р и Ркад (Р - Ркад), м²	8
6.	Предельный минимальный и максимальный размеры земельного участка (Рмин и Рмакс), м²	Рмин = 300 Рмакс = 5 000
7.	Кадастровый или иной государственный учетный номер (инвентарный) здания, сооружения, объекта незавершенного строительства, расположенного на земельном участке	68:20:2401001:314
8.	Вид (виды) разрешенного использования	—
8.1.	Дополнительные сведения об использовании земельного участка	—

1	2	3
9.	Сведения о земельных участках (землях общего пользования, территории общего пользования), посредством которых обеспечивается доступ	Земли общего пользования
10.	Иные сведения	—

4. Пояснения к сведениям об уточняемом земельном участке с кадастровым номером 68:20:2401006:74 :

1.	—

1. Сведения о характерных точках границ уточняемого земельного участка с кадастровым номером 68:20:2401006:81 :

Система координат МСК-68, зона 1 Зона № 1

Обозначение характерных точек границ	Координаты, м				Метод определения координат	Формулы, примененные для расчета средней квадратической погрешности определения координат характерных точек границ (Mt), с подставленными в такие формулы значениями и итоговые (вычисленные) значения Mt, м	Описание закрепления точки
	содержатся в Едином государственном реестре недвижимости		определены в результате выполнения комплексных кадастровых работ				
	X	Y	X	Y			
1	2	3	4	5	6	7	8
2495	181,68	187,74	—	—	Метод спутниковых геодезических измерений (определений)	0,10	—
2496	199,48	196,93	—	—			
2497	194,32	203,30	—	—			
2498	191,45	208,39	—	—			
2499	187,01	214,94	—	—			
2500	184,39	218,01	—	—			
2501	174,43	230,18	—	—			
2502	152,77	258,11	—	—			

1	2	3	4	5	6	7	8
2503	140,86	249,66	—	—	Метод спутниковых геодезических измерений (определений)	0,10	—
2504	158,92	222,78	—	—			
2505	164,51	214,74	—	—			
2506	178,70	193,05	—	—			
2507	178,99	193,19	—	—			
н2508У	—	—	439 051,69	1 233 462,17		√(0,08^2 + 0,06^2) = 0,10	
н2509У	—	—	439 068,28	1 233 472,98			
н2510У	—	—	439 062,50	1 233 478,80			
н2511У	—	—	439 059,13	1 233 483,57			
н2512У	—	—	439 054,05	1 233 489,64			
н2513У	—	—	439 051,14	1 233 492,43			
н2514У	—	—	439 040,00	1 233 503,53			
н2515У	—	—	439 015,30	1 233 528,78			
н2516У	—	—	439 003,49	1 233 519,06			
н2517У	—	—	439 024,60	1 233 494,50			
н2518У	—	—	439 031,10	1 233 487,17			
н2519У	—	—	439 048,00	1 233 467,02			

1	2	3	4	5	6	7	8
н2520У	—	—	439 048,27	1 233 467,19	Метод спутниковых геодезических измерений (определений)	√(0,08^2 + 0,06^2) = 0,10	—
2495	181,68	187,74	—	—		0,10	

2. Сведения о частях границ уточняемого земельного участка с кадастровым номером 68:20:2401006:81 :

Обозначение части границ		Горизонтальное проложение (S), м	Описание прохождения части границ	Сведения о согласовании местоположения границ (согласовано/спорное)
от т.	до т.			
1	2	3	4	5
н2508У	н2509У	19,80	—	согласовано
н2509У	н2510У	8,20		
н2510У	н2511У	5,84		
н2511У	н2512У	7,92		
н2512У	н2513У	4,03		
н2513У	н2514У	15,73		
н2514У	н2515У	35,32		
н2515У	н2516У	15,30		
н2516У	н2517У	32,39		
н2517У	н2518У	9,80		
н2518У	н2519У	26,30		
н2519У	н2520У	0,32		
н2520У	н2508У	6,07		

3. Сведения о характеристиках уточняемого земельного участка с кадастровым номером 68:20:2401006:81 :

№ п/п	Наименование характеристики	Значение характеристики
1	2	3
1.	Адрес земельного участка	—
1.1.	Сведения о местоположении земельного участка (при отсутствии адреса) в структурированном в соответствии с федеральной информационной адресной системой виде	—
1.2.	Дополнительные сведения о местоположении земельного участка	—
2.	Площадь земельного участка ± величина погрешности определения (вычисления) площади (Р ± ΔР), м²	1 333 ± 13,00

1	2	3
3.	Формула, примененная для вычисления предельной погрешности определения площади земельного участка, с подставленными значениями и итоговые (вычисленные) значения	3,5*0,10*√(1 333,00) = 13
4.	Площадь земельного участка согласно сведениям Единого государственного реестра недвижимости (Ркад), м²	1 300,00
5.	Оценка расхождения Р и Ркад (Р - Ркад), м²	33
6.	Предельный минимальный и максимальный размеры земельного участка (Рмин и Рмакс), м²	Рмин = 300 Рмакс = 5 000
7.	Кадастровый или иной государственный учетный номер (инвентарный) здания, сооружения, объекта незавершенного строительства, расположенного на земельном участке	68:20:2401001:253
8.	Вид (виды) разрешенного использования	—
8.1.	Дополнительные сведения об использовании земельного участка	—
9.	Сведения о земельных участках (землях общего пользования, территории общего пользования), посредством которых обеспечивается доступ	Земли общего пользования
10.	Иные сведения	—

4. Пояснения к сведениям об уточняемом земельном участке с кадастровым номером 68:20:2401006:81 :

1.	—

1. Сведения о характерных точках границ уточняемого земельного участка с кадастровым номером 68:20:2401006:82 :

Система координат МСК-68, зона 1 Зона № 1

Обозначение характерных точек границ	Координаты, м				Метод определения координат	Формулы, примененные для расчета средней квадратической погрешности определения координат характерных точек границ (Mt), с подставленными в такие формулы значениями и итоговые (вычисленные) значения Mt, м	Описание закрепления точки
	содержатся в Едином государственном реестре недвижимости		определены в результате выполнения комплексных кадастровых работ				
	X	Y	X	Y			
1	2	3	4	5	6	7	8
2503	140,86	249,66	—	—	Метод спутниковых геодезических измерений (определений)	0,10	—

1	2	3	4	5	6	7	8
2521	137,74	254,36	—	—	Метод спутниковых геодезических измерений (определений)	0,10	—
2522	125,96	246,61	—	—			
2523	139,07	222,25	—	—			
2524	163,07	181,11	—	—			
2525	163,40	180,59	—	—			
2526	167,12	181,02	—	—			
2495	181,68	187,74	—	—			
2507	178,99	193,19	—	—			
2506	178,70	193,05	—	—			
2505	164,51	214,74	—	—			
2504	158,92	222,78	—	—			
н2516У	—	—	439 003,49	1 233 519,06		√(0,08^2 + 0,06^2) = 0,10	
н2527У	—	—	438 999,83	1 233 523,35			
н2528У	—	—	438 994,65	1 233 528,69			
н2529У	—	—	438 984,67	1 233 521,24			
н2530У	—	—	438 989,14	1 233 514,34			
н2531У	—	—	438 990,10	1 233 512,84			

1	2	3	4	5	6	7	8
н2532У	—	—	438 992,77	1 233 510,18	Метод спутниковых геодезических измерений (определений)	√(0,08^2 + 0,06^2) = 0,10	—
н2533У	—	—	439 005,33	1 233 491,91			
н2534У	—	—	439 033,64	1 233 453,61			
н2535У	—	—	439 034,17	1 233 453,00			
н2536У	—	—	439 037,89	1 233 453,72			
н2508У	—	—	439 051,69	1 233 462,17			
н2520У	—	—	439 048,27	1 233 467,19			
н2537У	—	—	439 048,00	1 233 467,02			
н2518У	—	—	439 031,10	1 233 487,17			
н2517У	—	—	439 024,60	1 233 494,50			
2503	140,86	249,66	—	—		0,10	

2. Сведения о частях границ уточняемого земельного участка с кадастровым номером 68:20:2401006:82 :

Обозначение части границ		Горизонтальное проложение (S), м	Описание прохождения части границ	Сведения о согласовании местоположения границ (согласовано/спорное)
от т.	до т.			
1	2	3	4	5
н2516У	н2527У	5,64	—	согласовано
н2527У	н2528У	7,44		
н2528У	н2529У	12,45		
н2529У	н2530У	8,22		
н2530У	н2531У	1,78		
н2531У	н2532У	3,77		
н2532У	н2533У	22,17		
н2533У	н2534У	47,63		
н2534У	н2535У	0,81		

1	2	3	4	5
н2535У	н2536У	3,79	—	согласовано
н2536У	н2508У	16,18		
н2508У	н2520У	6,07		
н2520У	н2537У	0,32		
н2537У	н2518У	26,30		
н2518У	н2517У	9,80		
н2517У	н2516У	32,39		

3. Сведения о характеристиках уточняемого земельного участка с кадастровым номером 68:20:2401006:82 :

№ п/п	Наименование характеристики	Значение характеристики
1	2	3
1.	Адрес земельного участка	—
1.1.	Сведения о местоположении земельного участка (при отсутствии адреса) в структурированном в соответствии с федеральной информационной адресной системой виде	—
1.2.	Дополнительные сведения о местоположении земельного участка	—
2.	Площадь земельного участка ± величина погрешности определения (вычисления) площади (Р ± ΔР), м²	1 442 ± 13,00
3.	Формула, примененная для вычисления предельной погрешности определения площади земельного участка, с подставленными значениями и итоговые (вычисленные) значения	3,5*0,10*√(1 442,00) = 13
4.	Площадь земельного участка согласно сведениям Единого государственного реестра недвижимости (Ркад), м²	1 357,00
5.	Оценка расхождения Р и Ркад (Р - Ркад), м²	85
6.	Предельный минимальный и максимальный размеры земельного участка (Рмин и Рмакс), м²	Рмин = 300 Рмакс = 5 000
7.	Кадастровый или иной государственный учетный номер (инвентарный) здания, сооружения, объекта незавершенного строительства, расположенного на земельном участке	68:20:2401001:126
8.	Вид (виды) разрешенного использования	—
8.1.	Дополнительные сведения об использовании земельного участка	—
9.	Сведения о земельных участках (землях общего пользования, территории общего пользования), посредством которых обеспечивается доступ	Земли общего пользования

1	2	3
10.	Иные сведения	—

4. Пояснения к сведениям об уточняемом земельном участке с кадастровым номером 68:20:2401006:82 :

1.	—

1. Сведения о характерных точках границ уточняемого земельного участка с кадастровым номером 68:20:2401006:84 :

Система координат МСК-68, зона 1 Зона № 1

Обозначение характерных точек границ	Координаты, м				Метод определения координат	Формулы, примененные для расчета средней квадратической погрешности определения координат характерных точек границ (Mt), с подставленными в такие формулы значениями и итоговые (вычисленные) значения Mt, м	Описание закрепления точки
	содержатся в Едином государственном реестре недвижимости		определены в результате выполнения комплексных кадастровых работ				
	X	Y	X	Y			
1	2	3	4	5	6	7	8
2538	189,64	190,29	—	—	Метод спутниковых геодезических измерений (определений)	0,10	—
2539	197,03	192,85	—	—			
2540	199,73	194,76	—	—			
2541	201,06	199,59	—	—			
2542	201,80	199,92	—	—			
2543	201,44	200,70	—	—			
2544	198,19	204,79	—	—			
2545	196,99	206,88	—	—			
2546	199,63	208,20	—	—			
2547	195,00	217,45	—	—			

1	2	3	4	5	6	7	8
2548	196,65	218,28	—	—	Метод спутниковых геодезических измерений (определений)	0,10	—
2549	188,09	234,44	—	—			
2550	174,88	262,25	—	—			
2551	158,42	262,08	—	—			
2552	162,40	252,21	—	—			
2553	170,81	231,35	—	—			
2554	181,18	207,91	—	—			
2555	185,87	198,44	—	—			
н2556У	—	—	439 008,07	1 233 433,27		√(0,08^2 + 0,06^2) = 0,10	
н2557У	—	—	439 009,51	1 233 434,49			
н2558У	—	—	439 017,56	1 233 438,99			
н2559У	—	—	439 015,91	1 233 441,81			
н2560У	—	—	439 019,02	1 233 443,89			
н2561У	—	—	439 018,09	1 233 444,03			
н2562У	—	—	439 018,78	1 233 444,46			
н2563У	—	—	439 018,33	1 233 445,18			
н2564У	—	—	439 014,57	1 233 448,81			

1	2	3	4	5	6	7	8
н2565У	—	—	439 013,11	1 233 450,73	Метод спутниковых геодезических измерений (определений)	√(0,08^2 + 0,06^2) = 0,10	—
н2566У	—	—	439 015,55	1 233 452,38			
н2567У	—	—	439 009,75	1 233 460,95			
н2568У	—	—	439 011,28	1 233 461,98			
н2569У	—	—	439 000,68	1 233 476,89			
н2570У	—	—	438 983,94	1 233 502,73			
н2571У	—	—	438 980,75	1 233 507,63			
н2572У	—	—	438 968,53	1 233 500,83			
н2573У	—	—	438 973,66	1 233 491,50			
н2574У	—	—	438 984,49	1 233 471,79			
н2575У	—	—	438 997,58	1 233 449,75			
н2576У	—	—	439 003,36	1 233 440,91			
2538	189,64	190,29	—	—		0,10	

2. Сведения о частях границ уточняемого земельного участка с кадастровым номером 68:20:2401006:84 :

Обозначение части границ		Горизонтальное проложение (S), м	Описание прохождения части границ	Сведения о согласовании местоположения границ (согласовано/спорное)
от т.	до т.			
1	2	3	4	5
н2556У	н2557У	1,89	—	согласовано
н2557У	н2558У	9,22		
н2558У	н2559У	3,27		
н2559У	н2560У	3,74		
н2560У	н2561У	0,94		

1	2	3	4	5
н2561У	н2562У	0,81	—	согласовано
н2562У	н2563У	0,85		
н2563У	н2564У	5,23		
н2564У	н2565У	2,41		
н2565У	н2566У	2,95		
н2566У	н2567У	10,35		
н2567У	н2568У	1,84		
н2568У	н2569У	18,29		
н2569У	н2570У	30,79		
н2570У	н2571У	5,85		
н2571У	н2572У	13,98		
н2572У	н2573У	10,65		
н2573У	н2574У	22,49		
н2574У	н2575У	25,63		
н2575У	н2576У	10,56		
н2576У	н2556У	8,98		

3. Сведения о характеристиках уточняемого земельного участка с кадастровым номером 68:20:2401006:84 :

№ п/п	Наименование характеристики	Значение характеристики
1	2	3
1.	Адрес земельного участка	—
1.1.	Сведения о местоположении земельного участка (при отсутствии адреса) в структурированном в соответствии с федеральной информационной адресной системой виде	—
1.2.	Дополнительные сведения о местоположении земельного участка	—
2.	Площадь земельного участка ± величина погрешности определения (вычисления) площади (Р ± ΔР), м²	1 216 ± 12,00
3.	Формула, примененная для вычисления предельной погрешности определения площади земельного участка, с подставленными значениями и итоговые (вычисленные) значения	3,5*0,10*√(1 216,00) = 12
4.	Площадь земельного участка согласно сведениям Единого государственного реестра недвижимости (Ркад), м²	1 220,00
5.	Оценка расхождения Р и Ркад (Р - Ркад), м²	4

1	2	3
6.	Предельный минимальный и максимальный размеры земельного участка (Рмин и Рмакс), м²	Рмин = 300 Рмакс = 5 000
7.	Кадастровый или иной государственный учетный номер (инвентарный) здания, сооружения, объекта незавершенного строительства, расположенного на земельном участке	68:20:2401001:364
8.	Вид (виды) разрешенного использования	—
8.1.	Дополнительные сведения об использовании земельного участка	—
9.	Сведения о земельных участках (землях общего пользования, территории общего пользования), посредством которых обеспечивается доступ	Земли общего пользования
10.	Иные сведения	—

4. Пояснения к сведениям об уточняемом земельном участке с кадастровым номером 68:20:2401006:84 :

1.	—

1. Сведения о характерных точках границ уточняемого земельного участка с кадастровым номером 68:20:2401006:90 :

Система координат МСК-68, зона 1 Зона № 1

Обозначение характерных точек границ	Координаты, м				Метод определения координат	Формулы, примененные для расчета средней квадратической погрешности определения координат характерных точек границ (Mt), с подставленными в такие формулы значениями и итоговые (вычисленные) значения Mt, м	Описание закрепления точки
	содержатся в Едином государственном реестре недвижимости		определены в результате выполнения комплексных кадастровых работ				
	X	Y	X	Y			
1	2	3	4	5	6	7	8
2577	503,74	533,58	—	—	Метод спутниковых геодезических измерений (определений)	0,10	—
2578	495,57	538,05	—	—			
2579	489,92	533,61	—	—			
2580	478,57	523,94	—	—			
2581	475,56	517,82	—	—			

1	2	3	4	5	6	7	8
2582	475,84	514,23	—	—	Метод спутниковых геодезических измерений (определений)	0,10	—
2583	462,69	504,71	—	—			
2584	481,09	475,01	—	—			
2585	485,27	479,85	—	—			
2586	495,39	505,10	—	—			
н2587У	—	—	439 109,41	1 233 357,89		√(0,08^2 + 0,06^2) = 0,10	
н2588У	—	—	439 100,57	1 233 360,84			
н2589У	—	—	439 095,80	1 233 355,46			
н2590У	—	—	439 086,36	1 233 343,92			
н2591У	—	—	439 084,49	1 233 337,36			
н2592У	—	—	439 085,40	1 233 333,88			
н2593У	—	—	439 074,16	1 233 322,17			
н2594У	—	—	439 071,62	1 233 319,86			
н2595У	—	—	439 095,60	1 233 293,99			
н2596У	—	—	439 100,13	1 233 297,77			
н2597У	—	—	439 106,27	1 233 328,38			
2577	503,74	533,58	—	—		0,10	

2. Сведения о частях границ уточняемого земельного участка с кадастровым номером 68:20:2401006:90 :

Обозначение части границ		Горизонтальное проложение (S), м	Описание прохождения части границ	Сведения о согласовании местоположения границ (согласовано/спорное)
от т.	до т.			
1	2	3	4	5
н2587У	н2588У	9,32	—	согласовано
н2588У	н2589У	7,19		
н2589У	н2590У	14,91		
н2590У	н2591У	6,82		
н2591У	н2592У	3,60		
н2592У	н2593У	16,23		
н2593У	н2594У	3,43		
н2594У	н2595У	35,27		
н2595У	н2596У	5,90		
н2596У	н2597У	31,22		
н2597У	н2587У	29,68		

3. Сведения о характеристиках уточняемого земельного участка с кадастровым номером 68:20:2401006:90 :

№ п/п	Наименование характеристики	Значение характеристики
1	2	3
1.	Адрес земельного участка	—
1.1.	Сведения о местоположении земельного участка (при отсутствии адреса) в структурированном в соответствии с федеральной информационной адресной системой виде	—
1.2.	Дополнительные сведения о местоположении земельного участка	—
2.	Площадь земельного участка ± величина погрешности определения (вычисления) площади (Р ± ΔР), м²	1 320 ± 13,00
3.	Формула, примененная для вычисления предельной погрешности определения площади земельного участка, с подставленными значениями и итоговые (вычисленные) значения	3,5*0,10*√(1 320,00) = 13
4.	Площадь земельного участка согласно сведениям Единого государственного реестра недвижимости (Ркад), м²	1 200,00
5.	Оценка расхождения Р и Ркад (Р - Ркад), м²	120
6.	Предельный минимальный и максимальный размеры земельного участка (Рмин и Рмакс), м²	Рмин = 300 Рмакс = 5 000

1	2	3
7.	Кадастровый или иной государственный учетный номер (инвентарный) здания, сооружения, объекта незавершенного строительства, расположенного на земельном участке	68:20:2401001:112
8.	Вид (виды) разрешенного использования	—
8.1.	Дополнительные сведения об использовании земельного участка	—
9.	Сведения о земельных участках (землях общего пользования, территории общего пользования), посредством которых обеспечивается доступ	Земли общего пользования
10.	Иные сведения	—

4. Пояснения к сведениям об уточняемом земельном участке с кадастровым номером 68:20:2401006:90 :

1.	—

1. Сведения о характерных точках границ уточняемого земельного участка с кадастровым номером 68:20:2401006:107 :

Система координат МСК-68, зона 1 Зона № 1

Обозначение характерных точек границ	Координаты, м				Метод определения координат	Формулы, примененные для расчета средней квадратической погрешности определения координат характерных точек границ (Mt), с подставленными в такие формулы значениями и итоговые (вычисленные) значения Mt, м	Описание закрепления точки
	содержатся в Едином государственном реестре недвижимости		определены в результате выполнения комплексных кадастровых работ				
	X	Y	X	Y			
1	2	3	4	5	6	7	8
6241	485,82	511,79	—	—	Метод спутниковых геодезических измерений (определений)	0,10	—
6242	493,45	491,29	—	—			
6243	494,19	491,59	—	—			
6244	532,32	507,13	—	—			
6245	562,36	519,81	—	—			
6246	556,20	540,24	—	—			

1	2	3	4	5	6	7	8
6247	525,58	527,96	—	—	Метод спутниковых геодезических измерений (определений)	0,10	—
н4841У	—	—	438 923,18	1 233 577,40		√(0,08^2 + 0,06^2) = 0,10	
н6248У	—	—	438 933,87	1 233 557,82			
н6249У	—	—	438 934,79	1 233 558,21			
н4850У	—	—	438 970,20	1 233 579,22			
н4849У	—	—	438 997,62	1 233 595,96			
н6250У	—	—	438 998,03	1 233 596,21			
н4843У	—	—	438 989,25	1 233 614,69			
н4842У	—	—	438 960,45	1 233 598,82			
6241	485,82	511,79	—	—		0,10	

2. Сведения о частях границ уточняемого земельного участка с кадастровым номером 68:20:2401006:107 :

Обозначение части границ		Горизонтальное проложение (S), м	Описание прохождения части границ	Сведения о согласовании местоположения границ (согласовано/спорное)
от т.	до т.			
1	2	3	4	5
н4841У	н6248У	22,31	—	согласовано
н6248У	н6249У	1,00		
н6249У	н4850У	41,17		
н4850У	н4849У	32,13		
н4849У	н6250У	0,48		
н6250У	н4843У	20,46		
н4843У	н4842У	32,88		
н4842У	н4841У	42,99		

3. Сведения о характеристиках уточняемого земельного участка с кадастровым номером 68:20:2401006:107 :

№ п/п	Наименование характеристики	Значение характеристики

1	2	3
1.	Адрес земельного участка	—
1.1.	Сведения о местоположении земельного участка (при отсутствии адреса) в структурированном в соответствии с федеральной информационной адресной системой виде	—
1.2.	Дополнительные сведения о местоположении земельного участка	—
2.	Площадь земельного участка ± величина погрешности определения (вычисления) площади (Р ± ΔР), м²	1 634 ± 14,00
3.	Формула, примененная для вычисления предельной погрешности определения площади земельного участка, с подставленными значениями и итоговые (вычисленные) значения	3,5*0,10*√(1 634,00) = 14
4.	Площадь земельного участка согласно сведениям Единого государственного реестра недвижимости (Ркад), м²	1 634,00
5.	Оценка расхождения Р и Ркад (Р - Ркад), м²	0
6.	Предельный минимальный и максимальный размеры земельного участка (Рмин и Рмакс), м²	Рмин = 300 Рмакс = 5 000
7.	Кадастровый или иной государственный учетный номер (инвентарный) здания, сооружения, объекта незавершенного строительства, расположенного на земельном участке	68:20:2401001:405
8.	Вид (виды) разрешенного использования	—
8.1.	Дополнительные сведения об использовании земельного участка	—
9.	Сведения о земельных участках (землях общего пользования, территории общего пользования), посредством которых обеспечивается доступ	Земли общего пользования
10.	Иные сведения	—
4. Пояснения к сведениям об уточняемом земельном участке с кадастровым номером		68:20:2401006:107 :
1.	—	

1. Сведения о характерных точках границ уточняемого земельного участка с кадастровым номером 68:20:2401006:264 :

Система координат МСК-68, зона 1 Зона № 1

Обозначение характерных точек границ	Координаты, м				Метод определения координат	Формулы, примененные для расчета средней квадратической погрешности определения координат характерных точек границ (Mt), с подставленными в такие формулы значениями и итоговые (вычисленные) значения Mt, м	Описание закрепления точки
	содержатся в Едином государственном реестре недвижимости		определены в результате выполнения комплексных кадастровых работ				
	X	Y	X	Y			
1	2	3	4	5	6	7	8
1353	438 892,80	1 233 658,80	438 892,80	1 233 658,80	Метод спутниковых геодезических измерений (определений)	0,10	—
1354	438 898,15	1 233 647,98	438 898,15	1 233 647,98			
1355	438 908,78	1 233 653,01	438 908,78	1 233 653,01			
1356	438 913,22	1 233 655,38	438 913,22	1 233 655,38			
1357	438 919,96	1 233 659,48	438 919,96	1 233 659,48			
1358	438 940,20	1 233 671,36	438 940,20	1 233 671,36			
1359	438 933,60	1 233 684,60	—	—			
н1360У	—	—	438 944,03	1 233 673,61		√(0,08^2 + 0,06^2) = 0,10	
н1361У	—	—	438 937,56	1 233 686,58			
1362	438 911,41	1 233 673,54	438 911,41	1 233 673,54		0,10	
1363	438 914,58	1 233 667,25	438 914,58	1 233 667,25			
1364	438 912,26	1 233 665,37	438 912,26	1 233 665,37			

1	2	3	4	5	6	7	8
1365	438 909,43	1 233 663,93	438 909,43	1 233 663,93	Метод спутниковых геодезических измерений (определений)	0,10	—
1366	438 908,47	1 233 666,01	438 908,47	1 233 666,01			
1367	438 896,16	1 233 660,37	438 896,16	1 233 660,37			
1353	438 892,80	1 233 658,80	438 892,80	1 233 658,80			

2. Сведения о частях границ уточняемого земельного участка с кадастровым номером 68:20:2401006:264 :

Обозначение части границ		Горизонтальное проложение (S), м	Описание прохождения части границ	Сведения о согласовании местоположения границ (согласовано/спорное)
от т.	до т.			
1	2	3	4	5
1353	1354	12,07	—	согласовано
1354	1355	11,76		
1355	1356	5,03		
1356	1357	7,89		
1357	1358	23,47		
1358	н1360У	4,44		
н1360У	н1361У	14,49		
н1361У	1362	29,22		
1362	1363	7,04		
1363	1364	2,99		
1364	1365	3,18		
1365	1366	2,29		
1366	1367	13,54		
1367	1353	3,71		

3. Сведения о характеристиках уточняемого земельного участка с кадастровым номером 68:20:2401006:264 :

№ п/п	Наименование характеристики	Значение характеристики
1	2	3

1	2	3
1.	Адрес земельного участка	—
1.1.	Сведения о местоположении земельного участка (при отсутствии адреса) в структурированном в соответствии с федеральной информационной адресной системой виде	—
1.2.	Дополнительные сведения о местоположении земельного участка	—
2.	Площадь земельного участка ± величина погрешности определения (вычисления) площади (Р ± ΔР), м²	714 ± 9,00
3.	Формула, примененная для вычисления предельной погрешности определения площади земельного участка, с подставленными значениями и итоговые (вычисленные) значения	3,5*0,10*√(714,00) = 9
4.	Площадь земельного участка согласно сведениям Единого государственного реестра недвижимости (Ркад), м²	649,00
5.	Оценка расхождения Р и Ркад (Р - Ркад), м²	65
6.	Предельный минимальный и максимальный размеры земельного участка (Рмин и Рмакс), м²	— —
7.	Кадастровый или иной государственный учетный номер (инвентарный) здания, сооружения, объекта незавершенного строительства, расположенного на земельном участке	68:20:2401006:266
8.	Вид (виды) разрешенного использования	—
8.1.	Дополнительные сведения об использовании земельного участка	—
9.	Сведения о земельных участках (землях общего пользования, территории общего пользования), посредством которых обеспечивается доступ	Земли общего пользования
10.	Иные сведения	—
4. Пояснения к сведениям об уточняемом земельном участке с кадастровым номером		68:20:2401006:264 :
1.	—	

1. Сведения о характерных точках границ уточняемого земельного участка с кадастровым номером 68:20:2401006:265 :

Система координат МСК-68, зона 1 Зона № 1

Обозначение характерных точек границ	Координаты, м				Метод определения координат	Формулы, примененные для расчета средней квадратической погрешности определения координат характерных точек границ (Mt), с подставленными в такие формулы значениями и итоговые (вычисленные) значения Mt, м	Описание закрепления точки
	содержатся в Едином государственном реестре недвижимости		определены в результате выполнения комплексных кадастровых работ				
	X	Y	X	Y			
1	2	3	4	5	6	7	8
н1361У	—	—	438 937,56	1 233 686,58	Метод спутниковых геодезических измерений (определений)	√(0,08^2 + 0,06^2) = 0,10	—
н1368У	—	—	438 931,39	1 233 703,64			
н1369У	—	—	438 925,40	1 233 701,04			
н1370У	—	—	438 912,06	1 233 695,24			
1371	438 902,74	1 233 689,77	438 902,74	1 233 689,77		0,10	
н1372У	—	—	438 892,50	1 233 684,50		√(0,08^2 + 0,06^2) = 0,10	
1373	438 885,90	1 233 681,82	438 885,90	1 233 681,82		0,10	
н1374У	—	—	438 884,27	1 233 681,15		√(0,08^2 + 0,06^2) = 0,10	
1375	438 885,96	1 233 676,76	438 885,96	1 233 676,76		0,10	
1353	438 892,80	1 233 658,80	438 892,80	1 233 658,80			
1367	438 896,16	1 233 660,37	438 896,16	1 233 660,37			
1366	438 908,47	1 233 666,01	438 908,47	1 233 666,01			

1	2	3	4	5	6	7	8
1365	438 909,43	1 233 663,93	438 909,43	1 233 663,93	Метод спутниковых геодезических измерений (определений)	0,10	—
1364	438 912,26	1 233 665,37	438 912,26	1 233 665,37			
1363	438 914,58	1 233 667,25	438 914,58	1 233 667,25			
1362	438 911,41	1 233 673,54	438 911,41	1 233 673,54			
1359	438 933,60	1 233 684,60	—	—			
н1361У	—	—	438 937,56	1 233 686,58		√(0,08^2 + 0,06^2) = 0,10	

2. Сведения о частях границ уточняемого земельного участка с кадастровым номером 68:20:2401006:265 :

Обозначение части границ		Горизонтальное проложение (S), м	Описание прохождения части границ	Сведения о согласовании местоположения границ (согласовано/спорное)
от т.	до т.			
1	2	3	4	5
н1361У	н1368У	18,14	—	согласовано
н1368У	н1369У	6,53		
н1369У	н1370У	14,55		
н1370У	1371	10,81		
1371	н1372У	11,52		
н1372У	1373	7,12		
1373	н1374У	1,76		
н1374У	1375	4,70		
1375	1353	19,22		
1353	1367	3,71		
1367	1366	13,54		
1366	1365	2,29		
1365	1364	3,18		
1364	1363	2,99		
1363	1362	7,04		
1362	н1361У	29,22		

3. Сведения о характеристиках уточняемого земельного участка с кадастровым номером 68:20:2401006:265 :

№ п/п	Наименование характеристики	Значение характеристики

1	2	3
1.	Адрес земельного участка	—
1.1.	Сведения о местоположении земельного участка (при отсутствии адреса) в структурированном в соответствии с федеральной информационной адресной системой виде	—
1.2.	Дополнительные сведения о местоположении земельного участка	—
2.	Площадь земельного участка ± величина погрешности определения (вычисления) площади (Р ± ΔР), м²	1 100 ± 12,00
3.	Формула, примененная для вычисления предельной погрешности определения площади земельного участка, с подставленными значениями и итоговые (вычисленные) значения	3,5*0,10*√(1 100,00) = 12
4.	Площадь земельного участка согласно сведениям Единого государственного реестра недвижимости (Ркад), м²	1 001,00
5.	Оценка расхождения Р и Ркад (Р - Ркад), м²	99
6.	Предельный минимальный и максимальный размеры земельного участка (Рмин и Рмакс), м²	— —
7.	Кадастровый или иной государственный учетный номер (инвентарный) здания, сооружения, объекта незавершенного строительства, расположенного на земельном участке	68:20:2401006:267
8.	Вид (виды) разрешенного использования	—
8.1.	Дополнительные сведения об использовании земельного участка	—
9.	Сведения о земельных участках (землях общего пользования, территории общего пользования), посредством которых обеспечивается доступ	Земли общего пользования
10.	Иные сведения	—
4. Пояснения к сведениям об уточняемом земельном участке с кадастровым номером		68:20:2401006:265 :
1.	—	

1. Сведения о характерных точках границ уточняемого земельного участка с кадастровым номером 68:20:2401007:236 :

Система координат МСК-68, зона 1 Зона № 1

Обозначение характерных точек границ	Координаты, м				Метод определения координат	Формулы, примененные для расчета средней квадратической погрешности определения координат характерных точек границ (Mt), с подставленными в такие формулы значениями и итоговые (вычисленные) значения Mt, м	Описание закрепления точки
	содержатся в Едином государственном реестре недвижимости		определены в результате выполнения комплексных кадастровых работ				
	X	Y	X	Y			
1	2	3	4	5	6	7	8
3604	1 013,72	980,72	—	—	Метод спутниковых геодезических измерений (определений)	0,10	—
3605	1 024,13	988,01	—	—			
3606	1 010,35	1 005,79	—	—			
3607	1 010,00	1 005,50	—	—			
3608	1 002,97	1 013,93	—	—			
3609	1 001,06	1 016,50	—	—			
3610	954,62	1 062,73	—	—			
3611	944,68	1 052,40	—	—			
3612	988,08	1 009,35	—	—			
3613	995,54	1 001,92	—	—			
3614	1 001,16	995,24	—	—			
3615	1 001,76	995,66	—	—			

1	2	3	4	5	6	7	8
3616	1 007,70	988,31	—	—	Метод спутниковых геодезических измерений (определений)	0,10	—
3617	1 007,97	988,21	—	—			
н3618У	—	—	439 107,00	1 233 497,82		√(0,08^2 + 0,06^2) = 0,10	
н3619У	—	—	439 117,55	1 233 504,92			
н3620У	—	—	439 104,11	1 233 522,95			
н3621У	—	—	439 103,75	1 233 522,67			
н3622У	—	—	439 096,88	1 233 531,23			
н3623У	—	—	439 095,02	1 233 533,84			
н3624У	—	—	439 049,46	1 233 580,93			
н3625У	—	—	439 039,33	1 233 570,80			
н3626У	—	—	439 081,91	1 233 526,93			
н3627У	—	—	439 089,22	1 233 519,36			
н3628У	—	—	439 094,72	1 233 512,58			
н3629У	—	—	439 095,32	1 233 512,99			
н3630У	—	—	439 101,12	1 233 505,53			
н3631У	—	—	439 101,39	1 233 505,42			
3604	1 013,72	980,72	—	—		0,10	

2. Сведения о частях границ уточняемого земельного участка с кадастровым номером 68:20:2401007:236 :

Обозначение части границ		Горизонтальное проложение (S), м	Описание прохождения части границ	Сведения о согласовании местоположения границ (согласовано/спорное)
от т.	до т.			
1	2	3	4	5
н3618У	н3619У	12,72	—	согласовано
н3619У	н3620У	22,49		
н3620У	н3621У	0,46		
н3621У	н3622У	10,98		
н3622У	н3623У	3,20		
н3623У	н3624У	65,52		
н3624У	н3625У	14,33		
н3625У	н3626У	61,14		
н3626У	н3627У	10,52		
н3627У	н3628У	8,73		
н3628У	н3629У	0,73		
н3629У	н3630У	9,45		
н3630У	н3631У	0,29		
н3631У	н3618У	9,45		

3. Сведения о характеристиках уточняемого земельного участка с кадастровым номером 68:20:2401007:236 :

№ п/п	Наименование характеристики	Значение характеристики
1	2	3
1.	Адрес земельного участка	—
1.1.	Сведения о местоположении земельного участка (при отсутствии адреса) в структурированном в соответствии с федеральной информационной адресной системой виде	—
1.2.	Дополнительные сведения о местоположении земельного участка	—
2.	Площадь земельного участка ± величина погрешности определения (вычисления) площади (Р ± ΔР), м²	1 400 ± 13,00
3.	Формула, примененная для вычисления предельной погрешности определения площади земельного участка, с подставленными значениями и итоговые (вычисленные) значения	3,5*0,10*√(1 400,00) = 13
4.	Площадь земельного участка согласно сведениям Единого государственного реестра недвижимости (Ркад), м²	1 400,00

1	2	3
5.	Оценка расхождения Р и Ркад (Р - Ркад), м²	0
6.	Предельный минимальный и максимальный размеры земельного участка (Рмин и Рмакс), м²	Рмин = 300 Рмакс = 5 000
7.	Кадастровый или иной государственный учетный номер (инвентарный) здания, сооружения, объекта незавершенного строительства, расположенного на земельном участке	68:20:2401001:241
8.	Вид (виды) разрешенного использования	—
8.1.	Дополнительные сведения об использовании земельного участка	—
9.	Сведения о земельных участках (землях общего пользования, территории общего пользования), посредством которых обеспечивается доступ	Земли общего пользования
10.	Иные сведения	—
4. Пояснения к сведениям об уточняемом земельном участке с кадастровым номером		68:20:2401007:236 :
1.	—	

Описание местоположения здания, сооружения, объекта незавершенного строительства на земельном участке

1. Сведения о характерных точках контура объекта недвижимости с кадастровым номером 68:20:2401001:111 :

Система координат МСК-68, зона 1 Зона № 1

Обозначение характерных точек границ	Содержатся в Едином государственном реестре недвижимости			Определены в ходе выполнения комплексных кадастровых работ			Метод определения координат	Формулы, примененные для расчета средней квадратической погрешности определения координат характерных точек (Mt), м, с подставленными в такие формулы значениями и итоговые (вычисленные) значения Mt, м
	координаты, м		Радиус, м	координаты, м		Радиус, м		
	X	Y	R	X	Y	R		
1	2	3	4	5	6	7	8	9
н38О	—	—	—	439 249,92	1 233 608,60	—	Метод спутниковых геодезических измерений (определений)	√(0,08^2 + 0,06^2) = 0,10
н39О	—	—	—	439 255,87	1 233 612,75	—		
н40О	—	—	—	439 250,45	1 233 620,49	—		
н41О	—	—	—	439 252,54	1 233 622,00	—		
н42О	—	—	—	439 249,86	1 233 625,96	—		
н43О	—	—	—	439 243,16	1 233 621,77	—		
н44О	—	—	—	439 243,53	1 233 621,08	—		
н45О	—	—	—	439 241,75	1 233 619,95	—		
н46О	—	—	—	439 243,21	1 233 618,03	—		
н47О	—	—	—	439 241,51	1 233 616,90	—		
н48О	—	—	—	439 243,22	1 233 614,20	—		
н49О	—	—	—	439 244,97	1 233 615,31	—		

1	2	3	4	5	6	7	8	9
н38О	—	—	—	439 249,92	1 233 608,60	—	Метод спутниковых геодезических измерений (определений)	√(0,08^2 + 0,06^2) = 0,10

2. Сведения о характеристиках объекта недвижимости с кадастровым номером 68:20:2401001:111 :

№ п/п	Наименование характеристики	Значение характеристики
1	2	3
1.	Вид объекта недвижимости	Здание
2.	Ранее присвоенный государственный учетный номер (инвентарный) здания, сооружения, объекта незавершенного строительства	—
3.	Кадастровый номер земельного участка (земельных участков), в границах которого (которых) расположены здание, сооружение, объект незавершенного строительства	68:20:2401006:66
4.	Уникальный учетный номер кадастрового квартала, в границах которого расположены здание, сооружение, объект незавершенного строительства	68:20:2401006
5.	Адрес здания, сооружения, объекта незавершенного строительства	—
5.1.	Сведения о местоположении здания, сооружения, объекта незавершенного строительства (при отсутствии адреса) в структурированном в соответствии с федеральной информационной адресной системой виде	—
5.2.	Дополнительные сведения о местоположении	—
6.	Иные сведения	—

3. Пояснения к сведениям об объекте недвижимости с кадастровым номером 68:20:2401001:111 :

1.	—

1. Сведения о характерных точках контура объекта недвижимости с кадастровым номером 68:20:2401001:112 :

Система координат МСК-68, зона 1 Зона № 1

Обозначение характерных точек границ	Содержатся в Едином государственном реестре недвижимости			Определены в ходе выполнения комплексных кадастровых работ			Метод определения координат	Формулы, примененные для расчета средней квадратической погрешности определения координат характерных точек (Mt), м, с подставленными в такие формулы значениями и итоговые (вычисленные) значения Mt, м
	координаты, м		Радиус, м	координаты, м		Радиус, м		
	X	Y	R	X	Y	R		

1	2	3	4	5	6	7	8	9
н50О	—	—	—	439 097,04	1 233 333,27	—	Метод спутниковых геодезических измерений (определений)	√(0,08^2 + 0,06^2) = 0,10
н51О	—	—	—	439 101,37	1 233 342,97	—		
н52О	—	—	—	439 103,31	1 233 342,01	—		
н53О	—	—	—	439 104,62	1 233 345,02	—		
н54О	—	—	—	439 100,87	1 233 346,63	—		
н55О	—	—	—	439 102,05	1 233 349,86	—		
н56О	—	—	—	439 098,86	1 233 351,24	—		
н57О	—	—	—	439 091,70	1 233 335,52	—		
н50О	—	—	—	439 097,04	1 233 333,27	—		

2. Сведения о характеристиках объекта недвижимости с кадастровым номером 68:20:2401001:112 :

№ п/п	Наименование характеристики	Значение характеристики
1	2	3
1.	Вид объекта недвижимости	Здание
2.	Ранее присвоенный государственный учетный номер (инвентарный) здания, сооружения, объекта незавершенного строительства	—
3.	Кадастровый номер земельного участка (земельных участков), в границах которого (которых) расположены здание, сооружение, объект незавершенного строительства	68:20:2401006:90
4.	Уникальный учетный номер кадастрового квартала, в границах которого расположены здание, сооружение, объект незавершенного строительства	68:20:2401006

1	2	3
5.	Адрес здания, сооружения, объекта незавершенного строительства	—
5.1.	Сведения о местоположении здания, сооружения, объекта незавершенного строительства (при отсутствии адреса) в структурированном в соответствии с федеральной информационной адресной системой виде	—
5.2.	Дополнительные сведения о местоположении	—
6.	Иные сведения	—

3. Пояснения к сведениям об объекте недвижимости с кадастровым номером 68:20:2401001:112 :

1.	—

1. Сведения о характерных точках контура объекта недвижимости с кадастровым номером 68:20:2401001:113 :

Система координат МСК-68, зона 1 Зона № 1

Обозначение характерных точек границ	Содержатся в Едином государственном реестре недвижимости			Определены в ходе выполнения комплексных кадастровых работ			Метод определения координат	Формулы, примененные для расчета средней квадратической погрешности определения координат характерных точек (Mt), м, с подставленными в такие формулы значениями и итоговые (вычисленные) значения Mt, м
	координаты, м		Радиус, м	координаты, м		Радиус, м		
	X	Y	R	X	Y	R		
1	2	3	4	5	6	7	8	9
н58О	—	—	—	439 074,21	1 233 323,83	—	Метод спутниковых геодезических измерений (определений)	√(0,08^2 + 0,06^2) = 0,10
н59О	—	—	—	439 081,47	1 233 330,57	—		
н60О	—	—	—	439 076,35	1 233 336,70	—		
н61О	—	—	—	439 068,77	1 233 330,01	—		
н58О	—	—	—	439 074,21	1 233 323,83	—		

2. Сведения о характеристиках объекта недвижимости с кадастровым номером 68:20:2401001:113 :

№ п/п	Наименование характеристики	Значение характеристики
1	2	3
1.	Вид объекта недвижимости	Здание

1	2	3
2.	Ранее присвоенный государственный учетный номер (инвентарный) здания, сооружения, объекта незавершенного строительства	—
3.	Кадастровый номер земельного участка (земельных участков), в границах которого (которых) расположены здание, сооружение, объект незавершенного строительства	68:20:2401006:91
4.	Уникальный учетный номер кадастрового квартала, в границах которого расположены здание, сооружение, объект незавершенного строительства	68:20:2401006
5.	Адрес здания, сооружения, объекта незавершенного строительства	—
5.1.	Сведения о местоположении здания, сооружения, объекта незавершенного строительства (при отсутствии адреса) в структурированном в соответствии с федеральной информационной адресной системой виде	—
5.2.	Дополнительные сведения о местоположении	—
6.	Иные сведения	—

3. Пояснения к сведениям об объекте недвижимости с кадастровым номером 68:20:2401001:113 :

1.	—

1. Сведения о характерных точках контура объекта недвижимости с кадастровым номером 68:20:2401001:126 :

Система координат МСК-68, зона 1 Зона № 1

Обозначение характерных точек границ	Содержатся в Едином государственном реестре недвижимости			Определены в ходе выполнения комплексных кадастровых работ			Метод определения координат	Формулы, примененные для расчета средней квадратической погрешности определения координат характерных точек (Mt), м, с подставленными в такие формулы значениями и итоговые (вычисленные) значения Mt, м
	координаты, м		Радиус, м	координаты, м		Радиус, м		
	X	Y	R	X	Y	R		
1	2	3	4	5	6	7	8	9
н114О	—	—	—	439 033,18	1 233 471,24	—	Метод спутниковых геодезических измерений (определений)	√(0,08^2 + 0,06^2) = 0,10
н115О	—	—	—	439 038,45	1 233 475,17	—		
н116О	—	—	—	439 030,75	1 233 484,73	—		

1	2	3	4	5	6	7	8	9
н117О	—	—	—	439 027,16	1 233 482,06	—	Метод спутниковых геодезических измерений (определений)	√(0,08^2 + 0,06^2) = 0,10
н118О	—	—	—	439 026,25	1 233 483,25	—		
н119О	—	—	—	439 023,48	1 233 481,27	—		
н120О	—	—	—	439 024,41	1 233 480,10	—		
н121О	—	—	—	439 020,63	1 233 477,23	—		
н122О	—	—	—	439 026,24	1 233 469,89	—		
н123О	—	—	—	439 031,32	1 233 473,67	—		
н114О	—	—	—	439 033,18	1 233 471,24	—		

2. Сведения о характеристиках объекта недвижимости с кадастровым номером 68:20:2401001:126 :

№ п/п	Наименование характеристики	Значение характеристики
1	2	3
1.	Вид объекта недвижимости	Здание
2.	Ранее присвоенный государственный учетный номер (инвентарный) здания, сооружения, объекта незавершенного строительства	—
3.	Кадастровый номер земельного участка (земельных участков), в границах которого (которых) расположены здание, сооружение, объект незавершенного строительства	68:20:2401006:82
4.	Уникальный учетный номер кадастрового квартала, в границах которого расположены здание, сооружение, объект незавершенного строительства	68:20:2401006

1	2	3
5.	Адрес здания, сооружения, объекта незавершенного строительства	—
5.1.	Сведения о местоположении здания, сооружения, объекта незавершенного строительства (при отсутствии адреса) в структурированном в соответствии с федеральной информационной адресной системой виде	—
5.2.	Дополнительные сведения о местоположении	—
6.	Иные сведения	—

3. Пояснения к сведениям об объекте недвижимости с кадастровым номером 68:20:2401001:126 :

1.	—

1. Сведения о характерных точках контура объекта недвижимости с кадастровым номером 68:20:2401001:151 :

Система координат МСК-68, зона 1 Зона № 1

Обозначение характерных точек границ	Содержатся в Едином государственном реестре недвижимости			Определены в ходе выполнения комплексных кадастровых работ			Метод определения координат	Формулы, примененные для расчета средней квадратической погрешности определения координат характерных точек (Mt), м, с подставленными в такие формулы значениями и итоговые (вычисленные) значения Mt, м
	координаты, м		Радиус, м	координаты, м		Радиус, м		
	X	Y	R	X	Y	R		
1	2	3	4	5	6	7	8	9
н204О	—	—	—	439 113,11	1 233 514,97	—	Метод спутниковых геодезических измерений (определений)	√(0,08^2 + 0,06^2) = 0,10
н205О	—	—	—	439 120,97	1 233 520,39	—		
н206О	—	—	—	439 117,16	1 233 524,94	—		
н207О	—	—	—	439 109,70	1 233 519,54	—		
н204О	—	—	—	439 113,11	1 233 514,97	—		

2. Сведения о характеристиках объекта недвижимости с кадастровым номером 68:20:2401001:151 :

№ п/п	Наименование характеристики	Значение характеристики
1	2	3
1.	Вид объекта недвижимости	Здание

1	2	3
2.	Ранее присвоенный государственный учетный номер (инвентарный) здания, сооружения, объекта незавершенного строительства	—
3.	Кадастровый номер земельного участка (земельных участков), в границах которого (которых) расположены здание, сооружение, объект незавершенного строительства	68:20:2401006:76
4.	Уникальный учетный номер кадастрового квартала, в границах которого расположены здание, сооружение, объект незавершенного строительства	68:20:2401006
5.	Адрес здания, сооружения, объекта незавершенного строительства	—
5.1.	Сведения о местоположении здания, сооружения, объекта незавершенного строительства (при отсутствии адреса) в структурированном в соответствии с федеральной информационной адресной системой виде	—
5.2.	Дополнительные сведения о местоположении	—
6.	Иные сведения	—

3. Пояснения к сведениям об объекте недвижимости с кадастровым номером 68:20:2401001:151 :

1.	—

1. Сведения о характерных точках контура объекта недвижимости с кадастровым номером 68:20:2401001:186 :

Система координат МСК-68, зона 1 Зона № 1

Обозначение характерных точек границ	Содержатся в Едином государственном реестре недвижимости			Определены в ходе выполнения комплексных кадастровых работ			Метод определения координат	Формулы, примененные для расчета средней квадратической погрешности определения координат характерных точек (Mt), м, с подставленными в такие формулы значениями и итоговые (вычисленные) значения Mt, м
	координаты, м		Радиус, м	координаты, м		Радиус, м		
	X	Y	R	X	Y	R		
1	2	3	4	5	6	7	8	9
н318О	—	—	—	438 896,09	1 233 695,75	—	Метод спутниковых геодезических измерений (определений)	√(0,08^2 + 0,06^2) = 0,10
н319О	—	—	—	438 890,82	1 233 709,04	—		
н320О	—	—	—	438 885,03	1 233 706,50	—		

1	2	3	4	5	6	7	8	9
н321О	—	—	—	438 888,08	1 233 698,70	—	Метод спутниковых геодезических измерений (определений)	√(0,08^2 + 0,06^2) = 0,10
н322О	—	—	—	438 885,68	1 233 697,64	—		
н323О	—	—	—	438 887,01	1 233 695,15	—		
н324О	—	—	—	438 890,59	1 233 696,64	—		
н325О	—	—	—	438 891,73	1 233 693,91	—		
н318О	—	—	—	438 896,09	1 233 695,75	—		

2. Сведения о характеристиках объекта недвижимости с кадастровым номером 68:20:2401001:186 :

№ п/п	Наименование характеристики	Значение характеристики
1	2	3
1.	Вид объекта недвижимости	Здание
2.	Ранее присвоенный государственный учетный номер (инвентарный) здания, сооружения, объекта незавершенного строительства	—
3.	Кадастровый номер земельного участка (земельных участков), в границах которого (которых) расположены здание, сооружение, объект незавершенного строительства	68:20:2401006:103
4.	Уникальный учетный номер кадастрового квартала, в границах которого расположены здание, сооружение, объект незавершенного строительства	68:20:2401006
5.	Адрес здания, сооружения, объекта незавершенного строительства	—
5.1.	Сведения о местоположении здания, сооружения, объекта незавершенного строительства (при отсутствии адреса) в структурированном в соответствии с федеральной информационной адресной системой виде	—
5.2.	Дополнительные сведения о местоположении	—
6.	Иные сведения	—

3. Пояснения к сведениям об объекте недвижимости с кадастровым номером 68:20:2401001:186 :

1.	—

1. Сведения о характерных точках контура объекта недвижимости с кадастровым номером 68:20:2401001:219 :

Система координат МСК-68, зона 1 Зона № 1

Обозначение характерных точек границ	Содержатся в Едином государственном реестре недвижимости			Определены в ходе выполнения комплексных кадастровых работ			Метод определения координат	Формулы, примененные для расчета средней квадратической погрешности определения координат характерных точек (Mt), м, с подставленными в такие формулы значениями и итоговые (вычисленные) значения Mt, м
	координаты, м		Радиус, м	координаты, м		Радиус, м		
	X	Y	R	X	Y	R		
1	2	3	4	5	6	7	8	9
н458О	—	—	—	439 089,00	1 233 496,30	—	Метод спутниковых геодезических измерений (определений)	√(0,08^2 + 0,06^2) = 0,10
н459О	—	—	—	439 083,15	1 233 505,46	—		
н460О	—	—	—	439 079,69	1 233 503,53	—		
н461О	—	—	—	439 082,54	1 233 499,10	—		
н462О	—	—	—	439 080,27	1 233 497,62	—		
н463О	—	—	—	439 078,72	1 233 499,95	—		
н464О	—	—	—	439 074,26	1 233 497,36	—		
н465О	—	—	—	439 081,28	1 233 487,37	—		
н466О	—	—	—	439 085,12	1 233 489,93	—		
н467О	—	—	—	439 083,31	1 233 492,80	—		
н458О	—	—	—	439 089,00	1 233 496,30	—		

2. Сведения о характеристиках объекта недвижимости с кадастровым номером 68:20:2401001:219 :

№ п/п	Наименование характеристики	Значение характеристики
1	2	3
1.	Вид объекта недвижимости	Здание

1	2	3
2.	Ранее присвоенный государственный учетный номер (инвентарный) здания, сооружения, объекта незавершенного строительства	—
3.	Кадастровый номер земельного участка (земельных участков), в границах которого (которых) расположены здание, сооружение, объект незавершенного строительства	68:20:2401006:79
4.	Уникальный учетный номер кадастрового квартала, в границах которого расположены здание, сооружение, объект незавершенного строительства	68:20:2401006
5.	Адрес здания, сооружения, объекта незавершенного строительства	—
5.1.	Сведения о местоположении здания, сооружения, объекта незавершенного строительства (при отсутствии адреса) в структурированном в соответствии с федеральной информационной адресной системой виде	—
5.2.	Дополнительные сведения о местоположении	—
6.	Иные сведения	—

3. Пояснения к сведениям об объекте недвижимости с кадастровым номером 68:20:2401001:219 :

1.	—

1. Сведения о характерных точках контура объекта недвижимости с кадастровым номером 68:20:2401001:241 :

Система координат МСК-68, зона 1 Зона № 1

Обозначение характерных точек границ	Содержатся в Едином государственном реестре недвижимости			Определены в ходе выполнения комплексных кадастровых работ			Метод определения координат	Формулы, примененные для расчета средней квадратической погрешности определения координат характерных точек (Mt), м, с подставленными в такие формулы значениями и итоговые (вычисленные) значения Mt, м
	координаты, м		Радиус, м	координаты, м		Радиус, м		
	X	Y	R	X	Y	R		
1	2	3	4	5	6	7	8	9
н536О	—	—	—	439 110,45	1 233 511,92	—	Метод спутниковых геодезических измерений (определений)	√(0,08^2 + 0,06^2) = 0,10
н537О	—	—	—	439 104,21	1 233 520,50	—		
н538О	—	—	—	439 099,43	1 233 516,94	—		

1	2	3	4	5	6	7	8	9
н539О	—	—	—	439 098,61	1 233 518,08	—	Метод спутниковых геодезических измерений (определений)	√(0,08^2 + 0,06^2) = 0,10
н540О	—	—	—	439 095,47	1 233 515,81	—		
н541О	—	—	—	439 099,54	1 233 509,98	—		
н542О	—	—	—	439 102,66	1 233 512,21	—		
н543О	—	—	—	439 105,39	1 233 508,09	—		
н536О	—	—	—	439 110,45	1 233 511,92	—		

2. Сведения о характеристиках объекта недвижимости с кадастровым номером 68:20:2401001:241 :

№ п/п	Наименование характеристики	Значение характеристики
1	2	3
1.	Вид объекта недвижимости	Здание
2.	Ранее присвоенный государственный учетный номер (инвентарный) здания, сооружения, объекта незавершенного строительства	—
3.	Кадастровый номер земельного участка (земельных участков), в границах которого (которых) расположены здание, сооружение, объект незавершенного строительства	68:20:2401007:236
4.	Уникальный учетный номер кадастрового квартала, в границах которого расположены здание, сооружение, объект незавершенного строительства	68:20:2401006
5.	Адрес здания, сооружения, объекта незавершенного строительства	—
5.1.	Сведения о местоположении здания, сооружения, объекта незавершенного строительства (при отсутствии адреса) в структурированном в соответствии с федеральной информационной адресной системой виде	—
5.2.	Дополнительные сведения о местоположении	—
6.	Иные сведения	—

3. Пояснения к сведениям об объекте недвижимости с кадастровым номером 68:20:2401001:241 :

1.	—

1. Сведения о характерных точках контура объекта недвижимости с кадастровым номером 68:20:2401001:253 :

Система координат МСК-68, зона 1 Зона № 1

Обозначение характерных точек границ	Содержатся в Едином государственном реестре недвижимости			Определены в ходе выполнения комплексных кадастровых работ			Метод определения координат	Формулы, примененные для расчета средней квадратической погрешности определения координат характерных точек (Mt), м, с подставленными в такие формулы значениями и итоговые (вычисленные) значения Mt, м
	координаты, м		Радиус, м	координаты, м		Радиус, м		
	X	Y	R	X	Y	R		
1	2	3	4	5	6	7	8	9
н612О	—	—	—	439 045,97	1 233 475,72	—	Метод спутниковых геодезических измерений (определений)	√(0,08^2 + 0,06^2) = 0,10
н613О	—	—	—	439 050,01	1 233 469,77	—		
н614О	—	—	—	439 059,93	1 233 476,19	—		
н615О	—	—	—	439 056,06	1 233 481,97	—		
н612О	—	—	—	439 045,97	1 233 475,72	—		

2. Сведения о характеристиках объекта недвижимости с кадастровым номером 68:20:2401001:253 :

№ п/п	Наименование характеристики	Значение характеристики
1	2	3
1.	Вид объекта недвижимости	Здание
2.	Ранее присвоенный государственный учетный номер (инвентарный) здания, сооружения, объекта незавершенного строительства	—
3.	Кадастровый номер земельного участка (земельных участков), в границах которого (которых) расположены здание, сооружение, объект незавершенного строительства	68:20:2401006:81
4.	Уникальный учетный номер кадастрового квартала, в границах которого расположены здание, сооружение, объект незавершенного строительства	68:20:2401006

1	2	3
5.	Адрес здания, сооружения, объекта незавершенного строительства	—
5.1.	Сведения о местоположении здания, сооружения, объекта незавершенного строительства (при отсутствии адреса) в структурированном в соответствии с федеральной информационной адресной системой виде	—
5.2.	Дополнительные сведения о местоположении	—
6.	Иные сведения	—

3. Пояснения к сведениям об объекте недвижимости с кадастровым номером 68:20:2401001:253 :

1.	—

1. Сведения о характерных точках контура объекта недвижимости с кадастровым номером 68:20:2401001:282 :

Система координат МСК-68, зона 1 Зона № 1

Обозначение характерных точек границ	Содержатся в Едином государственном реестре недвижимости			Определены в ходе выполнения комплексных кадастровых работ			Метод определения координат	Формулы, примененные для расчета средней квадратической погрешности определения координат характерных точек (Mt), м, с подставленными в такие формулы значениями и итоговые (вычисленные) значения Mt, м
	координаты, м		Радиус, м	координаты, м		Радиус, м		
	X	Y	R	X	Y	R		
1	2	3	4	5	6	7	8	9
н726О	—	—	—	438 983,87	1 233 694,70	—	Метод спутниковых геодезических измерений (определений)	√(0,08^2 + 0,06^2) = 0,10
н727О	—	—	—	438 987,95	1 233 687,80	—		
н728О	—	—	—	438 998,57	1 233 694,27	—		
н729О	—	—	—	438 994,59	1 233 701,21	—		
н726О	—	—	—	438 983,87	1 233 694,70	—		

2. Сведения о характеристиках объекта недвижимости с кадастровым номером 68:20:2401001:282 :

№ п/п	Наименование характеристики	Значение характеристики
1	2	3
1.	Вид объекта недвижимости	Здание

1	2	3
2.	Ранее присвоенный государственный учетный номер (инвентарный) здания, сооружения, объекта незавершенного строительства	—
3.	Кадастровый номер земельного участка (земельных участков), в границах которого (которых) расположены здание, сооружение, объект незавершенного строительства	68:20:2401006:100
4.	Уникальный учетный номер кадастрового квартала, в границах которого расположены здание, сооружение, объект незавершенного строительства	68:20:2401006
5.	Адрес здания, сооружения, объекта незавершенного строительства	—
5.1.	Сведения о местоположении здания, сооружения, объекта незавершенного строительства (при отсутствии адреса) в структурированном в соответствии с федеральной информационной адресной системой виде	—
5.2.	Дополнительные сведения о местоположении	—
6.	Иные сведения	—

3. Пояснения к сведениям об объекте недвижимости с кадастровым номером 68:20:2401001:282 :

1.	—

1. Сведения о характерных точках контура объекта недвижимости с кадастровым номером 68:20:2401001:313 :

Система координат МСК-68, зона 1 Зона № 1

Обозначение характерных точек границ	Содержатся в Едином государственном реестре недвижимости			Определены в ходе выполнения комплексных кадастровых работ			Метод определения координат	Формулы, примененные для расчета средней квадратической погрешности определения координат характерных точек (Mt), м, с подставленными в такие формулы значениями и итоговые (вычисленные) значения Mt, м
	координаты, м		Радиус, м	координаты, м		Радиус, м		
	X	Y	R	X	Y	R		
1	2	3	4	5	6	7	8	9
н817О	—	—	—	439 149,54	1 233 541,04	—	Метод спутниковых геодезических измерений (определений)	√(0,08^2 + 0,06^2) = 0,10
н818О	—	—	—	439 155,52	1 233 545,02	—		
н819О	—	—	—	439 156,57	1 233 543,42	—		

1	2	3	4	5	6	7	8	9
н820О	—	—	—	439 159,82	1 233 545,62	—	Метод спутниковых геодезических измерений (определений)	√(0,08^2 + 0,06^2) = 0,10
н821О	—	—	—	439 158,85	1 233 547,16	—		
н822О	—	—	—	439 161,99	1 233 549,30	—		
н823О	—	—	—	439 158,78	1 233 554,21	—		
н824О	—	—	—	439 156,33	1 233 552,52	—		
н825О	—	—	—	439 155,34	1 233 554,01	—		
н826О	—	—	—	439 150,30	1 233 550,60	—		
н827О	—	—	—	439 151,29	1 233 549,11	—		
н828О	—	—	—	439 146,48	1 233 545,88	—		
н817О	—	—	—	439 149,54	1 233 541,04	—		

2. Сведения о характеристиках объекта недвижимости с кадастровым номером 68:20:2401001:313 :

№ п/п	Наименование характеристики	Значение характеристики
1	2	3
1.	Вид объекта недвижимости	Здание
2.	Ранее присвоенный государственный учетный номер (инвентарный) здания, сооружения, объекта незавершенного строительства	—
3.	Кадастровый номер земельного участка (земельных участков), в границах которого (которых) расположены здание, сооружение, объект незавершенного строительства	68:20:2401006:73
4.	Уникальный учетный номер кадастрового квартала, в границах которого расположены здание, сооружение, объект незавершенного строительства	68:20:2401006

1	2	3
5.	Адрес здания, сооружения, объекта незавершенного строительства	—
5.1.	Сведения о местоположении здания, сооружения, объекта незавершенного строительства (при отсутствии адреса) в структурированном в соответствии с федеральной информационной адресной системой виде	—
5.2.	Дополнительные сведения о местоположении	—
6.	Иные сведения	—

3. Пояснения к сведениям об объекте недвижимости с кадастровым номером 68:20:2401001:313 :

1.	—

1. Сведения о характерных точках контура объекта недвижимости с кадастровым номером 68:20:2401001:314 :

Система координат МСК-68, зона 1 Зона № 1

Обозначение характерных точек границ	Содержатся в Едином государственном реестре недвижимости			Определены в ходе выполнения комплексных кадастровых работ			Метод определения координат	Формулы, примененные для расчета средней квадратической погрешности определения координат характерных точек (Mt), м, с подставленными в такие формулы значениями и итоговые (вычисленные) значения Mt, м
	координаты, м		Радиус, м	координаты, м		Радиус, м		
	X	Y	R	X	Y	R		
1	2	3	4	5	6	7	8	9
н829О	—	—	—	439 140,82	1 233 538,42	—	Метод спутниковых геодезических измерений (определений)	√(0,08^2 + 0,06^2) = 0,10
н830О	—	—	—	439 132,78	1 233 548,27	—		
н831О	—	—	—	439 123,73	1 233 541,20	—		
н832О	—	—	—	439 130,00	1 233 533,16	—		
н833О	—	—	—	439 135,92	1 233 537,66	—		
н834О	—	—	—	439 137,49	1 233 535,72	—		
н829О	—	—	—	439 140,82	1 233 538,42	—		

2. Сведения о характеристиках объекта недвижимости с кадастровым номером 68:20:2401001:314 :		
№ п/п	Наименование характеристики	Значение характеристики
1	2	3
1.	Вид объекта недвижимости	Здание
2.	Ранее присвоенный государственный учетный номер (инвентарный) здания, сооружения, объекта незавершенного строительства	—
3.	Кадастровый номер земельного участка (земельных участков), в границах которого (которых) расположены здание, сооружение, объект незавершенного строительства	68:20:2401006:74
4.	Уникальный учетный номер кадастрового квартала, в границах которого расположены здание, сооружение, объект незавершенного строительства	68:20:2401006
5.	Адрес здания, сооружения, объекта незавершенного строительства	—
5.1.	Сведения о местоположении здания, сооружения, объекта незавершенного строительства (при отсутствии адреса) в структурированном в соответствии с федеральной информационной адресной системой виде	—
5.2.	Дополнительные сведения о местоположении	—
6.	Иные сведения	—

3. Пояснения к сведениям об объекте недвижимости с кадастровым номером 68:20:2401001:314 :	
1.	—

1. Сведения о характерных точках контура объекта недвижимости с кадастровым номером 68:20:2401001:343 :

Система координат МСК-68, зона 1 Зона № 1

Обозначение характерных точек границ	Содержатся в Едином государственном реестре недвижимости			Определены в ходе выполнения комплексных кадастровых работ			Метод определения координат	Формулы, примененные для расчета средней квадратической погрешности определения координат характерных точек (Mt), м, с подставленными в такие формулы значениями и итоговые (вычисленные) значения Mt, м
	координаты, м		Радиус, м	координаты, м		Радиус, м		
	X	Y	R	X	Y	R		
1	2	3	4	5	6	7	8	9
н947О	—	—	—	439 367,86	1 233 698,56	—	Метод спутниковых геодезических измерений (определений)	√(0,08^2 + 0,06^2) = 0,10

1	2	3	4	5	6	7	8	9
н948О	—	—	—	439 372,38	1 233 702,83	—	Метод спутниковых геодезических измерений (определений)	√(0,08^2 + 0,06^2) = 0,10
н949О	—	—	—	439 361,85	1 233 714,25	—		
н950О	—	—	—	439 357,30	1 233 710,15	—		
н951О	—	—	—	439 358,89	1 233 708,60	—		
н952О	—	—	—	439 357,12	1 233 706,83	—		
н953О	—	—	—	439 362,44	1 233 701,09	—		
н954О	—	—	—	439 364,13	1 233 702,64	—		
н947О	—	—	—	439 367,86	1 233 698,56	—		

2. Сведения о характеристиках объекта недвижимости с кадастровым номером 68:20:2401001:343 :

№ п/п	Наименование характеристики	Значение характеристики
1	2	3
1.	Вид объекта недвижимости	Здание
2.	Ранее присвоенный государственный учетный номер (инвентарный) здания, сооружения, объекта незавершенного строительства	—
3.	Кадастровый номер земельного участка (земельных участков), в границах которого (которых) расположены здание, сооружение, объект незавершенного строительства	68:20:2401006:60
4.	Уникальный учетный номер кадастрового квартала, в границах которого расположены здание, сооружение, объект незавершенного строительства	68:20:2401006

1	2	3
5.	Адрес здания, сооружения, объекта незавершенного строительства	—
5.1.	Сведения о местоположении здания, сооружения, объекта незавершенного строительства (при отсутствии адреса) в структурированном в соответствии с федеральной информационной адресной системой виде	—
5.2.	Дополнительные сведения о местоположении	—
6.	Иные сведения	—

3. Пояснения к сведениям об объекте недвижимости с кадастровым номером 68:20:2401001:343 :

1.	—

1. Сведения о характерных точках контура объекта недвижимости с кадастровым номером 68:20:2401001:344 :

Система координат МСК-68, зона 1 Зона № 1

Обозначение характерных точек границ	Содержатся в Едином государственном реестре недвижимости			Определены в ходе выполнения комплексных кадастровых работ			Метод определения координат	Формулы, примененные для расчета средней квадратической погрешности определения координат характерных точек (Mt), м, с подставленными в такие формулы значениями и итоговые (вычисленные) значения Mt, м
	координаты, м		Радиус, м	координаты, м		Радиус, м		
	X	Y	R	X	Y	R		
1	2	3	4	5	6	7	8	9
н955О	—	—	—	439 243,11	1 233 609,93	—	Метод спутниковых геодезических измерений (определений)	√(0,08^2 + 0,06^2) = 0,10
н956О	—	—	—	439 235,72	1 233 621,53	—		
н957О	—	—	—	439 229,07	1 233 617,52	—		
н958О	—	—	—	439 231,21	1 233 613,79	—		
н959О	—	—	—	439 226,15	1 233 610,65	—		
н960О	—	—	—	439 230,11	1 233 604,68	—		
н961О	—	—	—	439 237,26	1 233 609,42	—		

1	2	3	4	5	6	7	8	9
н962О	—	—	—	439 238,86	1 233 607,04	—	Метод спутниковых геодезических измерений (определений)	√(0,08^2 + 0,06^2) = 0,10
н955О	—	—	—	439 243,11	1 233 609,93	—		

2. Сведения о характеристиках объекта недвижимости с кадастровым номером 68:20:2401001:344 :

№ п/п	Наименование характеристики	Значение характеристики
1	2	3
1.	Вид объекта недвижимости	Здание
2.	Ранее присвоенный государственный учетный номер (инвентарный) здания, сооружения, объекта незавершенного строительства	—
3.	Кадастровый номер земельного участка (земельных участков), в границах которого (которых) расположены здание, сооружение, объект незавершенного строительства	68:20:2401006:67
4.	Уникальный учетный номер кадастрового квартала, в границах которого расположены здание, сооружение, объект незавершенного строительства	68:20:2401006
5.	Адрес здания, сооружения, объекта незавершенного строительства	—
5.1.	Сведения о местоположении здания, сооружения, объекта незавершенного строительства (при отсутствии адреса) в структурированном в соответствии с федеральной информационной адресной системой виде	—
5.2.	Дополнительные сведения о местоположении	—
6.	Иные сведения	—

3. Пояснения к сведениям об объекте недвижимости с кадастровым номером 68:20:2401001:344 :

1.	—

1. Сведения о характерных точках контура объекта недвижимости с кадастровым номером 68:20:2401001:345 :

Система координат МСК-68, зона 1 Зона № 1

Обозначение характерных точек границ	Содержатся в Едином государственном реестре недвижимости			Определены в ходе выполнения комплексных кадастровых работ			Метод определения координат	Формулы, примененные для расчета средней квадратической погрешности определения координат характерных точек (Mt), м, с подставленными в такие формулы значениями и итоговые (вычисленные) значения Mt, м
	координаты, м		Радиус, м	координаты, м		Радиус, м		
	X	Y	R	X	Y	R		
1	2	3	4	5	6	7	8	9
н963О	—	—	—	439 189,17	1 233 568,90	—	Метод спутниковых геодезических измерений (определений)	√(0,08^2 + 0,06^2) = 0,10
н964О	—	—	—	439 185,61	1 233 573,89	—		
н965О	—	—	—	439 179,08	1 233 569,13	—		
н966О	—	—	—	439 182,81	1 233 564,42	—		
н963О	—	—	—	439 189,17	1 233 568,90	—		

2. Сведения о характеристиках объекта недвижимости с кадастровым номером 68:20:2401001:345 :

№ п/п	Наименование характеристики	Значение характеристики
1	2	3
1.	Вид объекта недвижимости	Здание
2.	Ранее присвоенный государственный учетный номер (инвентарный) здания, сооружения, объекта незавершенного строительства	—
3.	Кадастровый номер земельного участка (земельных участков), в границах которого (которых) расположены здание, сооружение, объект незавершенного строительства	68:20:2401006:71
4.	Уникальный учетный номер кадастрового квартала, в границах которого расположены здание, сооружение, объект незавершенного строительства	68:20:2401006

1	2	3
5.	Адрес здания, сооружения, объекта незавершенного строительства	—
5.1.	Сведения о местоположении здания, сооружения, объекта незавершенного строительства (при отсутствии адреса) в структурированном в соответствии с федеральной информационной адресной системой виде	—
5.2.	Дополнительные сведения о местоположении	—
6.	Иные сведения	—

3. Пояснения к сведениям об объекте недвижимости с кадастровым номером 68:20:2401001:345 :

1.	—

1. Сведения о характерных точках контура объекта недвижимости с кадастровым номером 68:20:2401001:364 :

Система координат МСК-68, зона 1 Зона № 1

Обозначение характерных точек границ	Содержатся в Едином государственном реестре недвижимости			Определены в ходе выполнения комплексных кадастровых работ			Метод определения координат	Формулы, примененные для расчета средней квадратической погрешности определения координат характерных точек (Mt), м, с подставленными в такие формулы значениями и итоговые (вычисленные) значения Mt, м
	координаты, м		Радиус, м	координаты, м		Радиус, м		
	X	Y	R	X	Y	R		
1	2	3	4	5	6	7	8	9
н1035О	—	—	—	439 011,00	1 233 442,20	—	Метод спутниковых геодезических измерений (определений)	√(0,08^2 + 0,06^2) = 0,10
н1036О	—	—	—	439 014,32	1 233 444,15	—		
н1037О	—	—	—	439 010,44	1 233 450,88	—		
н1038О	—	—	—	439 007,38	1 233 449,20	—		
н1039О	—	—	—	439 005,08	1 233 453,17	—		
н1040О	—	—	—	438 999,15	1 233 449,93	—		
н1041О	—	—	—	439 003,88	1 233 442,17	—		

1	2	3	4	5	6	7	8	9
н1042О	—	—	—	439 009,71	1 233 445,31	—	Метод спутниковых геодезических измерений (определений)	√(0,08^2 + 0,06^2) = 0,10
н1035О	—	—	—	439 011,00	1 233 442,20	—		

2. Сведения о характеристиках объекта недвижимости с кадастровым номером 68:20:2401001:364 :

№ п/п	Наименование характеристики	Значение характеристики
1	2	3
1.	Вид объекта недвижимости	Здание
2.	Ранее присвоенный государственный учетный номер (инвентарный) здания, сооружения, объекта незавершенного строительства	—
3.	Кадастровый номер земельного участка (земельных участков), в границах которого (которых) расположены здание, сооружение, объект незавершенного строительства	68:20:2401006:84
4.	Уникальный учетный номер кадастрового квартала, в границах которого расположены здание, сооружение, объект незавершенного строительства	68:20:2401006
5.	Адрес здания, сооружения, объекта незавершенного строительства	—
5.1.	Сведения о местоположении здания, сооружения, объекта незавершенного строительства (при отсутствии адреса) в структурированном в соответствии с федеральной информационной адресной системой виде	—
5.2.	Дополнительные сведения о местоположении	—
6.	Иные сведения	—

3. Пояснения к сведениям об объекте недвижимости с кадастровым номером 68:20:2401001:364 :

1.	—

1. Сведения о характерных точках контура объекта недвижимости с кадастровым номером 68:20:2401001:388 :

Система координат МСК-68, зона 1 Зона № 1

Обозначение характерных точек границ	Содержатся в Едином государственном реестре недвижимости			Определены в ходе выполнения комплексных кадастровых работ			Метод определения координат	Формулы, примененные для расчета средней квадратической погрешности определения координат характерных точек (Mt), м, с подставленными в такие формулы значениями и итоговые (вычисленные) значения Mt, м
	координаты, м		Радиус, м	координаты, м		Радиус, м		
	X	Y	R	X	Y	R		
1	2	3	4	5	6	7	8	9
н1101О	—	—	—	439 321,11	1 233 660,88	—	Метод спутниковых геодезических измерений (определений)	√(0,08^2 + 0,06^2) = 0,10
н1102О	—	—	—	439 318,49	1 233 664,64	—		
н1103О	—	—	—	439 309,48	1 233 658,50	—		
н1104О	—	—	—	439 311,85	1 233 655,19	—		
н1101О	—	—	—	439 321,11	1 233 660,88	—		

2. Сведения о характеристиках объекта недвижимости с кадастровым номером 68:20:2401001:388 :

№ п/п	Наименование характеристики	Значение характеристики
1	2	3
1.	Вид объекта недвижимости	Здание
2.	Ранее присвоенный государственный учетный номер (инвентарный) здания, сооружения, объекта незавершенного строительства	—
3.	Кадастровый номер земельного участка (земельных участков), в границах которого (которых) расположены здание, сооружение, объект незавершенного строительства	68:20:2401006:1
4.	Уникальный учетный номер кадастрового квартала, в границах которого расположены здание, сооружение, объект незавершенного строительства	68:20:2401006

1	2	3
5.	Адрес здания, сооружения, объекта незавершенного строительства	—
5.1.	Сведения о местоположении здания, сооружения, объекта незавершенного строительства (при отсутствии адреса) в структурированном в соответствии с федеральной информационной адресной системой виде	—
5.2.	Дополнительные сведения о местоположении	—
6.	Иные сведения	—

3. Пояснения к сведениям об объекте недвижимости с кадастровым номером 68:20:2401001:388 :

1.	—

1. Сведения о характерных точках контура объекта недвижимости с кадастровым номером 68:20:2401001:391 :

Система координат МСК-68, зона 1 Зона № 1

Обозначение характерных точек границ	Содержатся в Едином государственном реестре недвижимости			Определены в ходе выполнения комплексных кадастровых работ			Метод определения координат	Формулы, примененные для расчета средней квадратической погрешности определения координат характерных точек (Mt), м, с подставленными в такие формулы значениями и итоговые (вычисленные) значения Mt, м
	координаты, м		Радиус, м	координаты, м		Радиус, м		
	X	Y	R	X	Y	R		
1	2	3	4	5	6	7	8	9
н1115О	—	—	—	439 200,92	1 233 576,39	—	Метод спутниковых геодезических измерений (определений)	√(0,08^2 + 0,06^2) = 0,10
н1116О	—	—	—	439 198,91	1 233 579,13	—		
н1117О	—	—	—	439 202,17	1 233 581,42	—		
н1118О	—	—	—	439 196,08	1 233 590,92	—		
н1119О	—	—	—	439 187,65	1 233 585,34	—		
н1120О	—	—	—	439 190,84	1 233 580,85	—		
н1121О	—	—	—	439 187,14	1 233 578,40	—		

1	2	3	4	5	6	7	8	9
н1122О	—	—	—	439 192,36	1 233 570,67	—	Метод спутниковых геодезических измерений (определений)	√(0,08^2 + 0,06^2) = 0,10
н1115О	—	—	—	439 200,92	1 233 576,39	—		

2. Сведения о характеристиках объекта недвижимости с кадастровым номером 68:20:2401001:391 :

№ п/п	Наименование характеристики	Значение характеристики
1	2	3
1.	Вид объекта недвижимости	Здание
2.	Ранее присвоенный государственный учетный номер (инвентарный) здания, сооружения, объекта незавершенного строительства	—
3.	Кадастровый номер земельного участка (земельных участков), в границах которого (которых) расположены здание, сооружение, объект незавершенного строительства	68:20:2401006:70
4.	Уникальный учетный номер кадастрового квартала, в границах которого расположены здание, сооружение, объект незавершенного строительства	68:20:2401006
5.	Адрес здания, сооружения, объекта незавершенного строительства	—
5.1.	Сведения о местоположении здания, сооружения, объекта незавершенного строительства (при отсутствии адреса) в структурированном в соответствии с федеральной информационной адресной системой виде	—
5.2.	Дополнительные сведения о местоположении	—
6.	Иные сведения	—

3. Пояснения к сведениям об объекте недвижимости с кадастровым номером 68:20:2401001:391 :

1.	—

1. Сведения о характерных точках контура объекта недвижимости с кадастровым номером 68:20:2401001:401 :

Система координат МСК-68, зона 1 Зона № 1

Обозначение характерных точек границ	Содержатся в Едином государственном реестре недвижимости			Определены в ходе выполнения комплексных кадастровых работ			Метод определения координат	Формулы, примененные для расчета средней квадратической погрешности определения координат характерных точек (Mt), м, с подставленными в такие формулы значениями и итоговые (вычисленные) значения Mt, м
	координаты, м		Радиус, м	координаты, м		Радиус, м		
	X	Y	R	X	Y	R		
1	2	3	4	5	6	7	8	9
н1173О	—	—	—	439 103,52	1 233 706,24	—	Метод спутниковых геодезических измерений (определений)	√(0,08^2 + 0,06^2) = 0,10
н1174О	—	—	—	439 110,45	1 233 711,11	—		
н1175О	—	—	—	439 108,58	1 233 713,78	—		
н1176О	—	—	—	439 110,57	1 233 715,20	—		
н1177О	—	—	—	439 108,58	1 233 718,16	—		
н1178О	—	—	—	439 106,47	1 233 716,74	—		
н1179О	—	—	—	439 103,65	1 233 721,03	—		
н1180О	—	—	—	439 098,15	1 233 717,74	—		
н1181О	—	—	—	439 103,35	1 233 710,59	—		
н1182О	—	—	—	439 101,35	1 233 709,19	—		
н1173О	—	—	—	439 103,52	1 233 706,24	—		

2. Сведения о характеристиках объекта недвижимости с кадастровым номером 68:20:2401001:401 :

№ п/п	Наименование характеристики	Значение характеристики
1	2	3
1.	Вид объекта недвижимости	Здание

1	2	3
2.	Ранее присвоенный государственный учетный номер (инвентарный) здания, сооружения, объекта незавершенного строительства	—
3.	Кадастровый номер земельного участка (земельных участков), в границах которого (которых) расположены здание, сооружение, объект незавершенного строительства	68:20:2401006:96
4.	Уникальный учетный номер кадастрового квартала, в границах которого расположены здание, сооружение, объект незавершенного строительства	68:20:2401006
5.	Адрес здания, сооружения, объекта незавершенного строительства	—
5.1.	Сведения о местоположении здания, сооружения, объекта незавершенного строительства (при отсутствии адреса) в структурированном в соответствии с федеральной информационной адресной системой виде	—
5.2.	Дополнительные сведения о местоположении	—
6.	Иные сведения	—

3. Пояснения к сведениям об объекте недвижимости с кадастровым номером 68:20:2401001:401 :

1.	—

1. Сведения о характерных точках контура объекта недвижимости с кадастровым номером 68:20:2401001:402 :

Система координат МСК-68, зона 1 Зона № 1

Обозначение характерных точек границ	Содержатся в Едином государственном реестре недвижимости			Определены в ходе выполнения комплексных кадастровых работ			Метод определения координат	Формулы, примененные для расчета средней квадратической погрешности определения координат характерных точек (Mt), м, с подставленными в такие формулы значениями и итоговые (вычисленные) значения Mt, м
	координаты, м		Радиус, м	координаты, м		Радиус, м		
	X	Y	R	X	Y	R		
1	2	3	4	5	6	7	8	9
н1183О	—	—	—	439 100,98	1 233 504,40	—	Метод спутниковых геодезических измерений (определений)	√(0,08^2 + 0,06^2) = 0,10
н1184О	—	—	—	439 095,21	1 233 512,26	—		
н1185О	—	—	—	439 090,20	1 233 508,68	—		

1	2	3	4	5	6	7	8	9
н1186О	—	—	—	439 089,27	1 233 509,99	—	Метод спутниковых геодезических измерений (определений)	√(0,08^2 + 0,06^2) = 0,10
н1187О	—	—	—	439 087,02	1 233 508,35	—		
н1188О	—	—	—	439 090,32	1 233 504,42	—		
н1189О	—	—	—	439 092,18	1 233 505,79	—		
н1190О	—	—	—	439 096,10	1 233 500,52	—		
н1183О	—	—	—	439 100,98	1 233 504,40	—		

2. Сведения о характеристиках объекта недвижимости с кадастровым номером 68:20:2401001:402 :

№ п/п	Наименование характеристики	Значение характеристики
1	2	3
1.	Вид объекта недвижимости	Здание
2.	Ранее присвоенный государственный учетный номер (инвентарный) здания, сооружения, объекта незавершенного строительства	—
3.	Кадастровый номер земельного участка (земельных участков), в границах которого (которых) расположены здание, сооружение, объект незавершенного строительства	68:20:2401006:78
4.	Уникальный учетный номер кадастрового квартала, в границах которого расположены здание, сооружение, объект незавершенного строительства	68:20:2401006
5.	Адрес здания, сооружения, объекта незавершенного строительства	—
5.1.	Сведения о местоположении здания, сооружения, объекта незавершенного строительства (при отсутствии адреса) в структурированном в соответствии с федеральной информационной адресной системой виде	—
5.2.	Дополнительные сведения о местоположении	—
6.	Иные сведения	—

3. Пояснения к сведениям об объекте недвижимости с кадастровым номером 68:20:2401001:402 :

1.	—

1. Сведения о характерных точках контура объекта недвижимости с кадастровым номером 68:20:2401001:405 :

Система координат МСК-68, зона 1 Зона № 1

Обозначение характерных точек границ	Содержатся в Едином государственном реестре недвижимости			Определены в ходе выполнения комплексных кадастровых работ			Метод определения координат	Формулы, примененные для расчета средней квадратической погрешности определения координат характерных точек (Mt), м, с подставленными в такие формулы значениями и итоговые (вычисленные) значения Mt, м
	координаты, м		Радиус, м	координаты, м		Радиус, м		
	X	Y	R	X	Y	R		
1	2	3	4	5	6	7	8	9
н1191О	—	—	—	438 942,94	1 233 570,75	—	Метод спутниковых геодезических измерений (определений)	√(0,08^2 + 0,06^2) = 0,10
н1192О	—	—	—	438 944,55	1 233 571,77	—		
н1193О	—	—	—	438 944,70	1 233 571,52	—		
н1194О	—	—	—	438 950,23	1 233 574,85	—		
н1195О	—	—	—	438 950,04	1 233 575,32	—		
н1196О	—	—	—	438 952,12	1 233 576,78	—		
н1197О	—	—	—	438 949,97	1 233 580,13	—		
н1198О	—	—	—	438 947,75	1 233 578,71	—		
н1199О	—	—	—	438 946,69	1 233 580,39	—		
н1200О	—	—	—	438 948,88	1 233 581,88	—		
н1201О	—	—	—	438 946,62	1 233 585,52	—		
н1202О	—	—	—	438 944,47	1 233 584,14	—		
н1203О	—	—	—	438 944,18	1 233 584,68	—		

1	2	3	4	5	6	7	8	9
н1204О	—	—	—	438 938,27	1 233 581,01	—	Метод спутниковых геодезических измерений (определений)	√(0,08^2 + 0,06^2) = 0,10
н1205О	—	—	—	438 942,76	1 233 574,05	—		
н1206О	—	—	—	438 941,30	1 233 573,14	—		
н1191О	—	—	—	438 942,94	1 233 570,75	—		

2. Сведения о характеристиках объекта недвижимости с кадастровым номером 68:20:2401001:405 :

№ п/п	Наименование характеристики	Значение характеристики
1	2	3
1.	Вид объекта недвижимости	Здание
2.	Ранее присвоенный государственный учетный номер (инвентарный) здания, сооружения, объекта незавершенного строительства	—
3.	Кадастровый номер земельного участка (земельных участков), в границах которого (которых) расположены здание, сооружение, объект незавершенного строительства	68:20:2401006:107
4.	Уникальный учетный номер кадастрового квартала, в границах которого расположены здание, сооружение, объект незавершенного строительства	68:20:2401006
5.	Адрес здания, сооружения, объекта незавершенного строительства	—
5.1.	Сведения о местоположении здания, сооружения, объекта незавершенного строительства (при отсутствии адреса) в структурированном в соответствии с федеральной информационной адресной системой виде	—
5.2.	Дополнительные сведения о местоположении	—
6.	Иные сведения	—

3. Пояснения к сведениям об объекте недвижимости с кадастровым номером 68:20:2401001:405 :

1.	—

1. Сведения о характерных точках контура объекта недвижимости с кадастровым номером 68:20:2401006:116 :

Система координат МСК-68, зона 1 Зона № 1

Обозначение характерных точек границ	Содержатся в Едином государственном реестре недвижимости			Определены в ходе выполнения комплексных кадастровых работ			Метод определения координат	Формулы, примененные для расчета средней квадратической погрешности определения координат характерных точек (Mt), м, с подставленными в такие формулы значениями и итоговые (вычисленные) значения Mt, м
	координаты, м		Радиус, м	координаты, м		Радиус, м		
	X	Y	R	X	Y	R		
1	2	3	4	5	6	7	8	9
н1776О	—	—	—	439 391,59	1 233 713,66	—	Метод спутниковых геодезических измерений (определений)	√(0,08^2 + 0,06^2) = 0,10
н1777О	—	—	—	439 399,59	1 233 721,18	—		
н1778О	—	—	—	439 395,35	1 233 725,73	—		
н1779О	—	—	—	439 387,37	1 233 718,21	—		
н1776О	—	—	—	439 391,59	1 233 713,66	—		

2. Сведения о характеристиках объекта недвижимости с кадастровым номером 68:20:2401006:116 :

№ п/п	Наименование характеристики	Значение характеристики
1	2	3
1.	Вид объекта недвижимости	Здание
2.	Ранее присвоенный государственный учетный номер (инвентарный) здания, сооружения, объекта незавершенного строительства	—
3.	Кадастровый номер земельного участка (земельных участков), в границах которого (которых) расположены здание, сооружение, объект незавершенного строительства	68:20:2401006:58
4.	Уникальный учетный номер кадастрового квартала, в границах которого расположены здание, сооружение, объект незавершенного строительства	68:20:2401006

1	2	3
5.	Адрес здания, сооружения, объекта незавершенного строительства	—
5.1.	Сведения о местоположении здания, сооружения, объекта незавершенного строительства (при отсутствии адреса) в структурированном в соответствии с федеральной информационной адресной системой виде	—
5.2.	Дополнительные сведения о местоположении	—
6.	Иные сведения	—

3. Пояснения к сведениям об объекте недвижимости с кадастровым номером 68:20:2401006:116 :

1.	—

1. Сведения о характерных точках контура объекта недвижимости с кадастровым номером 68:20:2401006:117 :

Система координат МСК-68, зона 1 Зона № 1

Обозначение характерных точек границ	Содержатся в Едином государственном реестре недвижимости			Определены в ходе выполнения комплексных кадастровых работ			Метод определения координат	Формулы, примененные для расчета средней квадратической погрешности определения координат характерных точек (Mt), м, с подставленными в такие формулы значениями и итоговые (вычисленные) значения Mt, м
	координаты, м		Радиус, м	координаты, м		Радиус, м		
	X	Y	R	X	Y	R		
1	2	3	4	5	6	7	8	9
н1780О	—	—	—	439 045,42	1 233 706,17	—	Метод спутниковых геодезических измерений (определений)	√(0,08^2 + 0,06^2) = 0,10
н1781О	—	—	—	439 049,64	1 233 699,74	—		
н1782О	—	—	—	439 047,50	1 233 698,12	—		
н1783О	—	—	—	439 049,62	1 233 694,90	—		
н1784О	—	—	—	439 060,35	1 233 702,26	—		
н1785О	—	—	—	439 054,23	1 233 711,86	—		
н1780О	—	—	—	439 045,42	1 233 706,17	—		

2. Сведения о характеристиках объекта недвижимости с кадастровым номером 68:20:2401006:117 :		
№ п/п	Наименование характеристики	Значение характеристики
1	2	3
1.	Вид объекта недвижимости	Здание
2.	Ранее присвоенный государственный учетный номер (инвентарный) здания, сооружения, объекта незавершенного строительства	—
3.	Кадастровый номер земельного участка (земельных участков), в границах которого (которых) расположены здание, сооружение, объект незавершенного строительства	68:20:2401006:98
4.	Уникальный учетный номер кадастрового квартала, в границах которого расположены здание, сооружение, объект незавершенного строительства	68:20:2401006
5.	Адрес здания, сооружения, объекта незавершенного строительства	—
5.1.	Сведения о местоположении здания, сооружения, объекта незавершенного строительства (при отсутствии адреса) в структурированном в соответствии с федеральной информационной адресной системой виде	—
5.2.	Дополнительные сведения о местоположении	—
6.	Иные сведения	—

3. Пояснения к сведениям об объекте недвижимости с кадастровым номером 68:20:2401006:117 :	
1.	—

1. Сведения о характерных точках контура объекта недвижимости с кадастровым номером 68:20:2401006:118 :

Система координат МСК-68, зона 1 Зона № 1

Обозначение характерных точек границ	Содержатся в Едином государственном реестре недвижимости			Определены в ходе выполнения комплексных кадастровых работ			Метод определения координат	Формулы, примененные для расчета средней квадратической погрешности определения координат характерных точек (Mt), м, с подставленными в такие формулы значениями и итоговые (вычисленные) значения Mt, м
	координаты, м		Радиус, м	координаты, м		Радиус, м		
	X	Y	R	X	Y	R		
1	2	3	4	5	6	7	8	9
н1786О	—	—	—	439 113,23	1 233 428,68	—	Метод спутниковых геодезических измерений (определений)	√(0,08^2 + 0,06^2) = 0,10

1	2	3	4	5	6	7	8	9
н1787О	—	—	—	439 122,71	1 233 439,42	—	Метод спутниковых геодезических измерений (определений)	√(0,08^2 + 0,06^2) = 0,10
н1788О	—	—	—	439 117,74	1 233 443,98	—		
н1789О	—	—	—	439 108,16	1 233 432,86	—		
н1786О	—	—	—	439 113,23	1 233 428,68	—		

2. Сведения о характеристиках объекта недвижимости с кадастровым номером 68:20:2401006:118 :

№ п/п	Наименование характеристики	Значение характеристики
1	2	3
1.	Вид объекта недвижимости	Здание
2.	Ранее присвоенный государственный учетный номер (инвентарный) здания, сооружения, объекта незавершенного строительства	—
3.	Кадастровый номер земельного участка (земельных участков), в границах которого (которых) расположены здание, сооружение, объект незавершенного строительства	68:20:2401006:87
4.	Уникальный учетный номер кадастрового квартала, в границах которого расположены здание, сооружение, объект незавершенного строительства	68:20:2401006
5.	Адрес здания, сооружения, объекта незавершенного строительства	—
5.1.	Сведения о местоположении здания, сооружения, объекта незавершенного строительства (при отсутствии адреса) в структурированном в соответствии с федеральной информационной адресной системой виде	—
5.2.	Дополнительные сведения о местоположении	—
6.	Иные сведения	—

3. Пояснения к сведениям об объекте недвижимости с кадастровым номером 68:20:2401006:118 :

1.	—

1. Сведения о характерных точках контура объекта недвижимости с кадастровым номером 68:20:2401006:119 :

Система координат МСК-68, зона 1 Зона № 1

Обозначение характерных точек границ	Содержатся в Едином государственном реестре недвижимости			Определены в ходе выполнения комплексных кадастровых работ			Метод определения координат	Формулы, примененные для расчета средней квадратической погрешности определения координат характерных точек (Mt), м, с подставленными в такие формулы значениями и итоговые (вычисленные) значения Mt, м
	координаты, м		Радиус, м	координаты, м		Радиус, м		
	X	Y	R	X	Y	R		
1	2	3	4	5	6	7	8	9
н1790О	—	—	—	439 093,37	1 233 442,81	—	Метод спутниковых геодезических измерений (определений)	√(0,08^2 + 0,06^2) = 0,10
н1791О	—	—	—	439 101,05	1 233 452,29	—		
н1792О	—	—	—	439 095,10	1 233 457,49	—		
н1793О	—	—	—	439 093,51	1 233 455,62	—		
н1794О	—	—	—	439 090,47	1 233 458,06	—		
н1795О	—	—	—	439 084,25	1 233 449,99	—		
н1790О	—	—	—	439 093,37	1 233 442,81	—		

2. Сведения о характеристиках объекта недвижимости с кадастровым номером 68:20:2401006:119 :

№ п/п	Наименование характеристики	Значение характеристики
1	2	3
1.	Вид объекта недвижимости	Здание
2.	Ранее присвоенный государственный учетный номер (инвентарный) здания, сооружения, объекта незавершенного строительства	—
3.	Кадастровый номер земельного участка (земельных участков), в границах которого (которых) расположены здание, сооружение, объект незавершенного строительства	68:20:2401006:85

1	2	3
4.	Уникальный учетный номер кадастрового квартала, в границах которого расположены здание, сооружение, объект незавершенного строительства	68:20:2401006
5.	Адрес здания, сооружения, объекта незавершенного строительства	—
5.1.	Сведения о местоположении здания, сооружения, объекта незавершенного строительства (при отсутствии адреса) в структурированном в соответствии с федеральной информационной адресной системой виде	—
5.2.	Дополнительные сведения о местоположении	—
6.	Иные сведения	—

3. Пояснения к сведениям об объекте недвижимости с кадастровым номером 68:20:2401006:119 :

1.	—

1. Сведения о характерных точках контура объекта недвижимости с кадастровым номером 68:20:2401006:120 :

Система координат МСК-68, зона 1 Зона № 1

Обозначение характерных точек границ	Содержатся в Едином государственном реестре недвижимости			Определены в ходе выполнения комплексных кадастровых работ			Метод определения координат	Формулы, примененные для расчета средней квадратической погрешности определения координат характерных точек (Mt), м, с подставленными в такие формулы значениями и итоговые (вычисленные) значения Mt, м
	координаты, м		Радиус, м	координаты, м		Радиус, м		
	X	Y	R	X	Y	R		
1	2	3	4	5	6	7	8	9
н1796О	—	—	—	439 060,12	1 233 437,18	—	Метод спутниковых геодезических измерений (определений)	√(0,08^2 + 0,06^2) = 0,10
н1797О	—	—	—	439 057,51	1 233 440,23	—		
н1798О	—	—	—	439 056,38	1 233 439,31	—		
н1799О	—	—	—	439 050,37	1 233 445,12	—		
н1800О	—	—	—	439 045,16	1 233 440,68	—		
н1801О	—	—	—	439 053,76	1 233 431,18	—		

1	2	3	4	5	6	7	8	9
н1796О	—	—	—	439 060,12	1 233 437,18	—	Метод спутниковых геодезических измерений (определений)	√(0,08^2 + 0,06^2) = 0,10

2. Сведения о характеристиках объекта недвижимости с кадастровым номером 68:20:2401006:120 :

№ п/п	Наименование характеристики	Значение характеристики
1	2	3
1.	Вид объекта недвижимости	Здание
2.	Ранее присвоенный государственный учетный номер (инвентарный) здания, сооружения, объекта незавершенного строительства	—
3.	Кадастровый номер земельного участка (земельных участков), в границах которого (которых) расположены здание, сооружение, объект незавершенного строительства	68:20:2401006:86
4.	Уникальный учетный номер кадастрового квартала, в границах которого расположены здание, сооружение, объект незавершенного строительства	68:20:2401006
5.	Адрес здания, сооружения, объекта незавершенного строительства	—
5.1.	Сведения о местоположении здания, сооружения, объекта незавершенного строительства (при отсутствии адреса) в структурированном в соответствии с федеральной информационной адресной системой виде	—
5.2.	Дополнительные сведения о местоположении	—
6.	Иные сведения	—

3. Пояснения к сведениям об объекте недвижимости с кадастровым номером 68:20:2401006:120 :

1.	—

1. Сведения о характерных точках контура объекта недвижимости с кадастровым номером 68:20:2401006:121 :

Система координат МСК-68, зона 1 Зона № 1

Обозначение характерных точек границ	Содержатся в Едином государственном реестре недвижимости			Определены в ходе выполнения комплексных кадастровых работ			Метод определения координат	Формулы, примененные для расчета средней квадратической погрешности определения координат характерных точек (Mt), м, с подставленными в такие формулы значениями и итоговые (вычисленные) значения Mt, м
	координаты, м		Радиус, м	координаты, м		Радиус, м		
	X	Y	R	X	Y	R		

1	2	3	4	5	6	7	8	9
н1802О	—	—	—	439 028,25	1 233 452,85	—	Метод спутниковых геодезических измерений (определений)	√(0,08^2 + 0,06^2) = 0,10
н1803О	—	—	—	439 024,57	1 233 458,59	—		
н1804О	—	—	—	439 015,64	1 233 452,22	—		
н1805О	—	—	—	439 019,10	1 233 446,99	—		
н1802О	—	—	—	439 028,25	1 233 452,85	—		

2. Сведения о характеристиках объекта недвижимости с кадастровым номером 68:20:2401006:121 :

№ п/п	Наименование характеристики	Значение характеристики
1	2	3
1.	Вид объекта недвижимости	Здание
2.	Ранее присвоенный государственный учетный номер (инвентарный) здания, сооружения, объекта незавершенного строительства	—
3.	Кадастровый номер земельного участка (земельных участков), в границах которого (которых) расположены здание, сооружение, объект незавершенного строительства	68:20:2401006:134
4.	Уникальный учетный номер кадастрового квартала, в границах которого расположены здание, сооружение, объект незавершенного строительства	68:20:2401006
5.	Адрес здания, сооружения, объекта незавершенного строительства	—
5.1.	Сведения о местоположении здания, сооружения, объекта незавершенного строительства (при отсутствии адреса) в структурированном в соответствии с федеральной информационной адресной системой виде	—
5.2.	Дополнительные сведения о местоположении	—
6.	Иные сведения	—

3. Пояснения к сведениям об объекте недвижимости с кадастровым номером 68:20:2401006:121 :

1.	—

1. Сведения о характерных точках контура объекта недвижимости с кадастровым номером 68:20:2401006:122 :

Система координат МСК-68, зона 1 Зона № 1

Обозначение характерных точек границ	Содержатся в Едином государственном реестре недвижимости			Определены в ходе выполнения комплексных кадастровых работ			Метод определения координат	Формулы, примененные для расчета средней квадратической погрешности определения координат характерных точек (Mt), м, с подставленными в такие формулы значениями и итоговые (вычисленные) значения Mt, м
	координаты, м		Радиус, м	координаты, м		Радиус, м		
	X	Y	R	X	Y	R		
1	2	3	4	5	6	7	8	9
н1806О	—	—	—	439 385,24	1 233 708,22	—	Метод спутниковых геодезических измерений (определений)	√(0,08^2 + 0,06^2) = 0,10
н1807О	—	—	—	439 382,55	1 233 712,20	—		
н1808О	—	—	—	439 373,58	1 233 706,42	—		
н1809О	—	—	—	439 376,79	1 233 702,16	—		
н1806О	—	—	—	439 385,24	1 233 708,22	—		

2. Сведения о характеристиках объекта недвижимости с кадастровым номером 68:20:2401006:122 :

№ п/п	Наименование характеристики	Значение характеристики
1	2	3
1.	Вид объекта недвижимости	Здание
2.	Ранее присвоенный государственный учетный номер (инвентарный) здания, сооружения, объекта незавершенного строительства	—
3.	Кадастровый номер земельного участка (земельных участков), в границах которого (которых) расположены здание, сооружение, объект незавершенного строительства	68:20:2401006:59
4.	Уникальный учетный номер кадастрового квартала, в границах которого расположены здание, сооружение, объект незавершенного строительства	68:20:2401006

1	2	3
5.	Адрес здания, сооружения, объекта незавершенного строительства	—
5.1.	Сведения о местоположении здания, сооружения, объекта незавершенного строительства (при отсутствии адреса) в структурированном в соответствии с федеральной информационной адресной системой виде	—
5.2.	Дополнительные сведения о местоположении	—
6.	Иные сведения	—

3. Пояснения к сведениям об объекте недвижимости с кадастровым номером 68:20:2401006:122 :

1.	—

1. Сведения о характерных точках контура объекта недвижимости с кадастровым номером 68:20:2401006:126 :

Система координат МСК-68, зона 1 Зона № 1

Обозначение характерных точек границ	Содержатся в Едином государственном реестре недвижимости			Определены в ходе выполнения комплексных кадастровых работ			Метод определения координат	Формулы, примененные для расчета средней квадратической погрешности определения координат характерных точек (Mt), м, с подставленными в такие формулы значениями и итоговые (вычисленные) значения Mt, м
	координаты, м		Радиус, м	координаты, м		Радиус, м		
	X	Y	R	X	Y	R		
1	2	3	4	5	6	7	8	9
н1810О	—	—	—	439 228,91	1 233 591,37	—	Метод спутниковых геодезических измерений (определений)	√(0,08^2 + 0,06^2) = 0,10
н1811О	—	—	—	439 232,83	1 233 593,74	—		
н1812О	—	—	—	439 226,84	1 233 603,18	—		
н1813О	—	—	—	439 217,12	1 233 597,57	—		
н1814О	—	—	—	439 221,48	1 233 590,02	—		
н1815О	—	—	—	439 227,10	1 233 593,78	—		
н1810О	—	—	—	439 228,91	1 233 591,37	—		

2. Сведения о характеристиках объекта недвижимости с кадастровым номером 68:20:2401006:126 :

№ п/п	Наименование характеристики	Значение характеристики
1	2	3
1.	Вид объекта недвижимости	Здание
2.	Ранее присвоенный государственный учетный номер (инвентарный) здания, сооружения, объекта незавершенного строительства	—
3.	Кадастровый номер земельного участка (земельных участков), в границах которого (которых) расположены здание, сооружение, объект незавершенного строительства	68:20:2401006:68
4.	Уникальный учетный номер кадастрового квартала, в границах которого расположены здание, сооружение, объект незавершенного строительства	68:20:2401006
5.	Адрес здания, сооружения, объекта незавершенного строительства	—
5.1.	Сведения о местоположении здания, сооружения, объекта незавершенного строительства (при отсутствии адреса) в структурированном в соответствии с федеральной информационной адресной системой виде	—
5.2.	Дополнительные сведения о местоположении	—
6.	Иные сведения	—

3. Пояснения к сведениям об объекте недвижимости с кадастровым номером 68:20:2401006:126 :

1.	—

1. Сведения о характерных точках контура объекта недвижимости с кадастровым номером 68:20:2401006:129 :

Система координат МСК-68, зона 1 Зона № 1

Обозначение характерных точек границ	Содержатся в Едином государственном реестре недвижимости			Определены в ходе выполнения комплексных кадастровых работ			Метод определения координат	Формулы, примененные для расчета средней квадратической погрешности определения координат характерных точек (Mt), м, с подставленными в такие формулы значениями и итоговые (вычисленные) значения Mt, м
	координаты, м		Радиус, м	координаты, м		Радиус, м		
	X	Y	R	X	Y	R		
1	2	3	4	5	6	7	8	9
н1830О	—	—	—	439 260,62	1 233 616,42	—	Метод спутниковых геодезических измерений (определений)	√(0,08^2 + 0,06^2) = 0,10

1	2	3	4	5	6	7	8	9
н1831О	—	—	—	439 270,73	1 233 624,42	—	Метод спутниковых геодезических измерений (определений)	√(0,08^2 + 0,06^2) = 0,10
н1832О	—	—	—	439 266,99	1 233 629,29	—		
н1833О	—	—	—	439 256,70	1 233 621,23	—		
н1830О	—	—	—	439 260,62	1 233 616,42	—		

2. Сведения о характеристиках объекта недвижимости с кадастровым номером 68:20:2401006:129 :

№ п/п	Наименование характеристики	Значение характеристики
1	2	3
1.	Вид объекта недвижимости	Здание
2.	Ранее присвоенный государственный учетный номер (инвентарный) здания, сооружения, объекта незавершенного строительства	—
3.	Кадастровый номер земельного участка (земельных участков), в границах которого (которых) расположены здание, сооружение, объект незавершенного строительства	68:20:2401006:3
4.	Уникальный учетный номер кадастрового квартала, в границах которого расположены здание, сооружение, объект незавершенного строительства	68:20:2401006
5.	Адрес здания, сооружения, объекта незавершенного строительства	—
5.1.	Сведения о местоположении здания, сооружения, объекта незавершенного строительства (при отсутствии адреса) в структурированном в соответствии с федеральной информационной адресной системой виде	—
5.2.	Дополнительные сведения о местоположении	—
6.	Иные сведения	—

3. Пояснения к сведениям об объекте недвижимости с кадастровым номером 68:20:2401006:129 :

1.	—

1. Сведения о характерных точках контура объекта недвижимости с кадастровым номером 68:20:2401006:130 :

Система координат МСК-68, зона 1 Зона № 1

Обозначение характерных точек границ	Содержатся в Едином государственном реестре недвижимости			Определены в ходе выполнения комплексных кадастровых работ			Метод определения координат	Формулы, примененные для расчета средней квадратической погрешности определения координат характерных точек (Mt), м, с подставленными в такие формулы значениями и итоговые (вычисленные) значения Mt, м
	координаты, м		Радиус, м	координаты, м		Радиус, м		
	X	Y	R	X	Y	R		
1	2	3	4	5	6	7	8	9
н1834О	—	—	—	439 126,40	1 233 532,17	—	Метод спутниковых геодезических измерений (определений)	√(0,08^2 + 0,06^2) = 0,10
н1835О	—	—	—	439 119,55	1 233 540,57	—		
н1836О	—	—	—	439 112,26	1 233 534,79	—		
н1837О	—	—	—	439 118,82	1 233 526,50	—		
н1834О	—	—	—	439 126,40	1 233 532,17	—		

2. Сведения о характеристиках объекта недвижимости с кадастровым номером 68:20:2401006:130 :

№ п/п	Наименование характеристики	Значение характеристики
1	2	3
1.	Вид объекта недвижимости	Здание
2.	Ранее присвоенный государственный учетный номер (инвентарный) здания, сооружения, объекта незавершенного строительства	—
3.	Кадастровый номер земельного участка (земельных участков), в границах которого (которых) расположены здание, сооружение, объект незавершенного строительства	68:20:2401006:75
4.	Уникальный учетный номер кадастрового квартала, в границах которого расположены здание, сооружение, объект незавершенного строительства	68:20:2401006

1	2	3
5.	Адрес здания, сооружения, объекта незавершенного строительства	—
5.1.	Сведения о местоположении здания, сооружения, объекта незавершенного строительства (при отсутствии адреса) в структурированном в соответствии с федеральной информационной адресной системой виде	—
5.2.	Дополнительные сведения о местоположении	—
6.	Иные сведения	—

3. Пояснения к сведениям об объекте недвижимости с кадастровым номером 68:20:2401006:130 :

1.	—

1. Сведения о характерных точках контура объекта недвижимости с кадастровым номером 68:20:2401006:146 :

Система координат МСК-68, зона 1 Зона № 1

Обозначение характерных точек границ	Содержатся в Едином государственном реестре недвижимости			Определены в ходе выполнения комплексных кадастровых работ			Метод определения координат	Формулы, примененные для расчета средней квадратической погрешности определения координат характерных точек (Mt), м, с подставленными в такие формулы значениями и итоговые (вычисленные) значения Mt, м
	координаты, м		Радиус, м	координаты, м		Радиус, м		
	X	Y	R	X	Y	R		
1	2	3	4	5	6	7	8	9
н1838О	—	—	—	439 077,17	1 233 488,19	—	Метод спутниковых геодезических измерений (определений)	√(0,08^2 + 0,06^2) = 0,10
н1839О	—	—	—	439 073,66	1 233 494,02	—		
н1840О	—	—	—	439 062,69	1 233 487,37	—		
н1841О	—	—	—	439 066,33	1 233 481,64	—		
н1838О	—	—	—	439 077,17	1 233 488,19	—		

2. Сведения о характеристиках объекта недвижимости с кадастровым номером 68:20:2401006:146 :

№ п/п	Наименование характеристики	Значение характеристики
1	2	3
1.	Вид объекта недвижимости	Здание

1	2	3
2.	Ранее присвоенный государственный учетный номер (инвентарный) здания, сооружения, объекта незавершенного строительства	—
3.	Кадастровый номер земельного участка (земельных участков), в границах которого (которых) расположены здание, сооружение, объект незавершенного строительства	68:20:2401006:145
4.	Уникальный учетный номер кадастрового квартала, в границах которого расположены здание, сооружение, объект незавершенного строительства	68:20:2401006
5.	Адрес здания, сооружения, объекта незавершенного строительства	—
5.1.	Сведения о местоположении здания, сооружения, объекта незавершенного строительства (при отсутствии адреса) в структурированном в соответствии с федеральной информационной адресной системой виде	—
5.2.	Дополнительные сведения о местоположении	—
6.	Иные сведения	—

3. Пояснения к сведениям об объекте недвижимости с кадастровым номером 68:20:2401006:146 :

1.	—

1. Сведения о характерных точках контура объекта недвижимости с кадастровым номером 68:20:2401006:148 :

Система координат МСК-68, зона 1 Зона № 1

Обозначение характерных точек границ	Содержатся в Едином государственном реестре недвижимости			Определены в ходе выполнения комплексных кадастровых работ			Метод определения координат	Формулы, примененные для расчета средней квадратической погрешности определения координат характерных точек (Mt), м, с подставленными в такие формулы значениями и итоговые (вычисленные) значения Mt, м
	координаты, м		Радиус, м	координаты, м		Радиус, м		
	X	Y	R	X	Y	R		
1	2	3	4	5	6	7	8	9
н1842О	—	—	—	439 276,64	1 233 634,46	—	Метод спутниковых геодезических измерений (определений)	√(0,08^2 + 0,06^2) = 0,10
н1843О	—	—	—	439 282,90	1 233 639,70	—		
н1844О	—	—	—	439 284,54	1 233 637,56	—		

1	2	3	4	5	6	7	8	9
н1845О	—	—	—	439 287,56	1 233 639,80	—	Метод спутниковых геодезических измерений (определений)	√(0,08^2 + 0,06^2) = 0,10
н1846О	—	—	—	439 285,55	1 233 642,12	—		
н1847О	—	—	—	439 285,80	1 233 642,32	—		
н1848О	—	—	—	439 280,37	1 233 648,47	—		
н1849О	—	—	—	439 271,16	1 233 640,90	—		
н1842О	—	—	—	439 276,64	1 233 634,46	—		

2. Сведения о характеристиках объекта недвижимости с кадастровым номером 68:20:2401006:148 :

№ п/п	Наименование характеристики	Значение характеристики
1	2	3
1.	Вид объекта недвижимости	Здание
2.	Ранее присвоенный государственный учетный номер (инвентарный) здания, сооружения, объекта незавершенного строительства	—
3.	Кадастровый номер земельного участка (земельных участков), в границах которого (которых) расположены здание, сооружение, объект незавершенного строительства	68:20:2401006:65
4.	Уникальный учетный номер кадастрового квартала, в границах которого расположены здание, сооружение, объект незавершенного строительства	68:20:2401006
5.	Адрес здания, сооружения, объекта незавершенного строительства	—
5.1.	Сведения о местоположении здания, сооружения, объекта незавершенного строительства (при отсутствии адреса) в структурированном в соответствии с федеральной информационной адресной системой виде	—
5.2.	Дополнительные сведения о местоположении	—
6.	Иные сведения	—

3. Пояснения к сведениям об объекте недвижимости с кадастровым номером 68:20:2401006:148 :

1.	—

Схема границ земельных участков



Масштаб 1:4 000

КАРТА-ПЛАН ТЕРРИТОРИИ

Схема границ земельных участков

Условные обозначения:

———————— – существующая часть границы земельного участка,

– – – –

ПРИЛОЖЕНИЕ № 27
УТВЕРЖДЕНА
приказом министерства
имущественных отношений и
государственного заказа
Тамбовской области
от 10.09.2025 № 689

Карта-план территории
кадастрового квартала 68:20:2401007

КАРТА-ПЛАН ТЕРРИТОРИИ

Пояснительная записка

1. Сведения о территории выполнения комплексных кадастровых работ:

68:20:2401007

(наименование субъекта Российской Федерации, муниципального образования, населенного пункта, уникальные учетные номера кадастровых кварталов, иные сведения, позволяющие определить местоположение территории, на которой выполняются комплексные кадастровые работы, например, наименование садоводческого или огороднического некоммерческого товарищества, гаражного кооператива, элемента планировочной структуры)

2. Основания выполнения комплексных кадастровых работ:

Наименование, дата и номер документа, на основании которого выполняются комплексные кадастровые работы:

Государственный контракт № 0164200001925000183-725790-157788 от 17 марта 2025 г., выдан Министерство имущественных отношений и государственного заказа Тамбовской области

3. Дата подготовки карты-плана территории: *10 сентября 2025 г.*

4. Сведения о заказчике(ах) комплексных кадастровых работ:

В отношении юридического лица, органа местного самоуправления муниципального района, муниципального округа или городского округа либо уполномоченного исполнительного органа государственной власти субъекта Российской Федерации:

полное или сокращенное (в случае, если имеется) наименование: *Министерство имущественных отношений и государственного заказа Тамбовской области*

основной государственный регистрационный номер: *1066829046844*

идентификационный номер налогоплательщика: *6831000240*

В отношении физического лица или представителя физических или юридических лиц:

фамилия, имя. отчество (последнее - при наличии): –

страховой номер индивидуального лицевого счета в системе обязательного пенсионного страхования Российской Федерации (СНИЛС): –

Наименование и реквизиты документа, подтверждающие полномочия представителя заказчика(ов) комплексных кадастровых работ:

–

Адрес электронной почты (для направления уведомления о результатах внесения сведений в Единый государственный реестр недвижимости):

–

5. Сведения об исполнителе комплексных кадастровых работ:

Полное или сокращенное (в случае, если имеется) наименование и адрес юридического лица, с которым заключен государственный или муниципальный контракт либо договор подряда на выполнение комплексных кадастровых работ:

–

Фамилия, имя. отчество кадастрового инженера (последнее - при наличии): *Чиркин Евгений Александрович*

и основной государственный регистрационный номер кадастрового инженера индивидуального предпринимателя (ОГРНИП): *318344300021161*

Страховой номер индивидуального лицевого счета в системе обязательного пенсионного страхования Российской Федерации (СНИЛС) кадастрового инженера: *152-892-276-89*

Уникальный реестровый номер кадастрового инженера в реестре саморегулируемой организации кадастровых инженеров и дата внесения сведений о физическом лице в такой реестр: *НП001325, 30 мая 2016 г.*

Полное или (в случае, если имеется) сокращенное наименование саморегулируемой организации кадастровых инженеров, членом которой является кадастровый инженер:

Кадастровые инженеры юга

Контактный телефон: *+79275392962*

Почтовый адрес и адрес электронной почты, по которым осуществляется связь с кадастровым инженером:

гор. Волгоград, ул. им. Маршала Василевского, д. 4, кв. 18, ewgeniychirkin@mail.ru

6. Перечень документов, использованных при подготовке карты-плана территории:

№ п/п	Реквизиты документа				
	Вид	Дата	Номер	Наименование	Иные сведения
1	2	3	4	5	6
1	Кадастровый план территории, выдан: Филиал публично-правовой компании "Роскадастр" по Тамбовской области	7 марта 2025 г.	КУВИ-001/2025-61435635	Кадастровый план территории	—
2	Материалы картографо-геодезического фонда, выдан: ППК Роскадастр	7 апреля 2025 г.	170-8700/2025-В	Выписка о пунктах государственной геодезической сети, государственной нивелирной сети и государственной гравиметрической сети	—
3	Материалы картографо-геодезического фонда, выдан: ППК "Роскадастр	20 марта 2025 г.	171-7471/2025-В	Сведения ЕЭКО	Масштаб: 1:10000 Дата создания: 31 июля 2022 г.
4	Иной документ, содержащий описание объекта, выдан: ППК "Роскадастр"	6 апреля 2023 г.	50-0074/23	Письмо о рассмотрении обращений (о включении в ФФПД технического отчета "Создание сети дифференциальных станций"	—

1	2	3	4	5	6
5	Карта (план) объекта землеустройства, выдан: ИП Чиркин Е.А.	10 сентября 2025 г.	б/н	Карта-план территории (текстовая часть)	—

7. Пояснения к карте-плану территории:

Пояснительная записка

Настоящая карта-план территории разработана в результате проведения комплексных кадастровых работ на территории кадастрового квартала 68:20:2401007 (территория с. Селезни Челнавского сельсовета Тамбовского муниципального округа Тамбовской области)
Карта-план территории кадастрового квартала 68:20:2401007 утверждена Постановлением об утверждении карта-планов территорий, подготовленных в результате выполнения комплексных кадастровых работ в границах кадастрового квартала.
Неотъемлемой частью КПТР является:
- акт согласования границ земельных участков, который включен в состав Приложения. Согласно данного акта, границы всех земельных участков являются согласованными;
- заключение согласительной комиссии;
- протокол заседания согласительной комиссии по вопросу согласования местоположения границ земельных участков

В результате выполнения комплексных кадастровых работ:
1) обеспечивается уточнение границ 122 земельных участков;
2) исправляются границы 73 земельных участков;
3) осуществляется уточнение местоположения на земельных участках границ 129 объектов капитального строительства;
4) исправляются границы 2 ОКС.

В ходе выполнения кадастровых работ проведен анализ материалов, согласно сведений ЕГРН, представленных в виде кадастровых планов территорий и выписок из ЕГРН в отношении земельных участков и объектов капитального строительства, картографические материалы и материалы из фонда данных, полученных в результате проведения землеустройства, действующие правила землепользования и застройки. утвержденные применительно к данной территории работ.
Земельные участки, в отношении которых проводятся комплексные кадастровые работы, расположены в границах Челнавского сельсовета Тамбовского муниципального округа , в градостроительной зоне " Зона смешанной застройки (жилой и общественно-деловой)" (Ж1), для которой для участков с ВРИ - для ведения личного подсобного хозяйства установлены предельные минимальные (300 кв.м.) и максимальные (5000 кв.м.) размеры земельных участков. Правила землепользования и застройки утверждены Решением "О внесении изменений в Правила землепользования и застройки муниципального образования «Челнавский сельсовет» Тамбовского района Тамбовской области, утвержденные решением Челнавского сельского Совета народных депутатов от 02.09.2013 № 279" от 28.05.2019. Ссылка на официальный источник: https://r00.tmbreg.ru/7573/20773.html
Координаты характерных точек границ земельных участков и объектов капитального строительства получены методом спутниковых геодезических определений. Границы земельных участков определены по ограждениям на местности, существующим на местности 15 и более лет. В целях выполнения кадастровых работ, кадастровым инженером были получены материалы дистанционного зондирования земли, изготовленный АО "Роскартография", и переданный в пользование ФФПД. Масштаб картографического произведения 1:10000. Реквизиты картографического материала приведены в разделе "Исходные данные"

Сведения о заказчике

Комплексные кадастровые работы выполнены в рамках исполнения государственного контракта № 0164200001925000183-725790-157788 от 17.03.2025 г.
Заказчиком комплексных кадастровых работ является Министерство имущественных отношений и государственного заказа Тамбовской области, ИНН 6831000240, ОГРН 1066829046844

Сведения о кадастровом инженере
Карта-план территории подготовлен кадастровым инженером Чиркиным Евгением Александровичем (квалификационный аттестат № 34-14-538 от 22.08.2014), включенным в реестр членов Ассоциации СРО "Кадастровые инженеры юга" 30.052016 г. № НП001325. Номер регистрации в государственном реестре лиц, осуществляющих кадастровую деятельность – 31758. Страховой номер индивидуального лицевого счета в системе обязательного пенсионного страхования Российской Федерации (СНИЛС) 152-892-276 89.
Сведения о геодезической основе, использованной при подготовке карты-плана территории
Определение координат поворотных точек границ земельных участков выполнено методом спутниковых геодезических измерений. В качестве базовой станции для определения координат точек границ использовалась базовая станция Мичуринск (MICH), держателем которой является группа EFT-CORS. В разделе исходные данные приведено письмо ПКК "Роскадастр", подтверждающее передачу данных EFT-CORS в фонды данных субъектов Российской Федерации или федеральный фонд пространственных данных. Вторым приемником, реквизиты которого указаны в разделе "Инструменты", было проведено полевое обследование пунктов ГГС (Челнаво-Дмитриевская, Сурава, Аэродромная), а также объекты недвижимости в границах проведения кадастровых работ.
Сведения об уточняемых земельных участках
В ходе проведения комплексных кадастровых работ были уточнены местоположение и площадь земельных участков, а также исправлены сведения о местоположении и (или) площади земельных участков, при этом при таком исправлении площадь изменяется не более, чем на 10 процентов от площади, содержащейся в ЕГРН. Исключением являются Уточняемый ЗУ 68:20:2401006:30 - значение площади по результатам ККР уменьшилось более, чем на 10 процентов от площади, содержащейся в ЕГРН (с 2800 кв. до 1958 кв.м.); Уточняемый ЗУ 68:20:2401006:55 - значение площади по результатам ККР уменьшилось более, чем на 10 процентов от площади, содержащейся в ЕГРН (с 2200 кв. до 1411 кв.м.); Уточняемый ЗУ 68:20:2401007:59 - значение площади по результатам ККР уменьшилось более, чем на 10 процентов от площади, содержащейся в ЕГРН (с 1800 кв. до 900 кв.м.); Уточняемый ЗУ 68:20:2401007:60 - значение площади по результатам ККР уменьшилось более, чем на 10 процентов от площади, содержащейся в ЕГРН (с 1500 кв. до 669 кв.м.); Уточняемый ЗУ 68:20:2401007:62 - значение площади по результатам ККР уменьшилось более, чем на 10 процентов от площади, содержащейся в ЕГРН (с 1500 кв. до 1261 кв.м.); Уточняемый ЗУ 68:20:2401007:65 - значение площади по результатам ККР уменьшилось более, чем на 10 процентов от площади, содержащейся в ЕГРН (с 1200 кв. до 903 кв.м.). В целях соблюдения требований ч.5. ст.42.8 221-ФЗ "О кадастровой деятельности", для внесения сведений о таких земельных участках в результате проведения ККР в ЕГРН, необходимо получение письменного согласия правообладателей на такое уменьшение площади. Копии таких согласий включены в состав Приложения.

Описание местоположения здания, сооружения, объекта незавершенного строительства на земельном участке

В ходе проведения комплексных кадастровых работ было уточнено местоположение границ объектов капитального строительства на земельных участках.
Также исправлены границы ОКС 68:20:2401007:540, 68:20:2401007:548. Такое исправление вызвано неверным определением координат характерных точек границ ОКС до проведения ККР, и не связано с проведенной реконструкцией здания.

Сведения о пунктах геодезической сети и средствах измерений

1. Сведения о пунктах геодезической сети:

№ п/п	Вид геодезической сети	Название пункта геодезической сети и тип знака	Система координат пункта геодезической сети	Координаты пункта, м		Дата обследования 14 мая 2025 г. Сведения о состоянии		
				X	Y	наружного знака пункта	центра пункта	марки центра пункта
1	2	3	4	5	6	7	8	9
1	Геодезическая сеть сгущения. 3	Аэродромная, пирамида	МСК-68, зона 1	430 788,01	1 242 568,01	Не обнаружен	Сохранился	Сохранился
2	Геодезическая сеть сгущения. 3	Челнаво-Дмитриевская, пирамида		453 493,03	1 226 416,79			
3	Геодезическая сеть сгущения. 3	Сурава, пирамида		455 008,52	1 239 523,41			

2. Сведения об использованных средствах измерений:

№ п/п	Наименование и обозначение типа средства измерений - прибора (инструмента, аппаратуры)	Заводской или серийный номер средства измерений	Реквизиты свидетельства о поверке прибора (инструмента, аппаратуры) и (или) срок действия поверки
1	2	3	4
1	Stonex S8 GNSS	STNS84412003	свидетельство № С-ГКФ/01-04-2025/42177429, выдано 01.04.2025г., срок действия поверки - до 31.03.2026г.

Сведения об уточняемых земельных участках

1. Сведения о характерных точках границ уточняемого земельного участка с кадастровым номером 68:20:2401005:101 :

Система координат МСК-68, зона 1 Зона № 1

Обозначение характерных точек границ	Координаты, м				Метод определения координат	Формулы, примененные для расчета средней квадратической погрешности определения координат характерных точек границ (Mt), с подставленными в такие формулы значениями и итоговые (вычисленные) значения Mt, м	Описание закрепления точки
	содержатся в Едином государственном реестре недвижимости		определены в результате выполнения комплексных кадастровых работ				
	X	Y	X	Y			
1	2	3	4	5	6	7	8
н4055У	—	—	439 749,45	1 233 922,93	Метод спутниковых геодезических измерений (определений)	√(0,08^2 + 0,06^2) = 0,10	—
н4056У	—	—	439 789,00	1 233 945,86			
н1157У	—	—	439 807,64	1 233 957,94			
н1156У	—	—	439 806,26	1 233 959,59			
н1155У	—	—	439 801,32	1 233 966,27			
н1154У	—	—	439 818,68	1 233 979,81			
н4057У	—	—	439 813,69	1 233 987,71			
н4058У	—	—	439 788,41	1 233 969,36			
н4059У	—	—	439 787,40	1 233 971,54			
н4060У	—	—	439 782,65	1 233 968,58			
н4061У	—	—	439 779,63	1 233 973,68			

1	2	3	4	5	6	7	8
н4062У	—	—	439 775,91	1 233 979,97	Метод спутниковых геодезических измерений (определений)	√(0,08^2 + 0,06^2) = 0,10	—
н4063У	—	—	439 749,60	1 233 965,66			
н4064У	—	—	439 755,77	1 233 953,07			
н4065У	—	—	439 736,89	1 233 942,05			
н4066У	—	—	439 743,17	1 233 932,49			
н4067У	—	—	439 741,05	1 233 931,32			
н4068У	—	—	439 768,09	1 233 887,03			
н4069У	—	—	439 770,84	1 233 888,72			
н4070У	—	—	439 753,78	1 233 916,36			
н4055У	—	—	439 749,45	1 233 922,93			

2. Сведения о частях границ уточняемого земельного участка с кадастровым номером 68:20:2401005:101 :

Обозначение части границ		Горизонтальное проложение (S), м	Описание прохождения части границ	Сведения о согласовании местоположения границ (согласовано/спорное)
от т.	до т.			
1	2	3	4	5
н4055У	н4056У	45,72	—	согласовано
н4056У	н1157У	22,21		
н1157У	н1156У	2,15		
н1156У	н1155У	8,31		
н1155У	н1154У	22,02		
н1154У	н4057У	9,34		
н4057У	н4058У	31,24		
н4058У	н4059У	2,40		
н4059У	н4060У	5,60		
н4060У	н4061У	5,93		

1	2	3	4	5
н4061У	н4062У	7,31	—	согласовано
н4062У	н4063У	29,95		
н4063У	н4064У	14,02		
н4064У	н4065У	21,86		
н4065У	н4066У	11,44		
н4066У	н4067У	2,42		
н4067У	н4068У	51,89		
н4068У	н4069У	3,23		
н4069У	н4070У	32,48		
н4070У	н4055У	7,87		

3. Сведения о характеристиках уточняемого земельного участка с кадастровым номером 68:20:2401005:101 :

№ п/п	Наименование характеристики земельного участка	Значение характеристики
1	2	3
1.	Адрес земельного участка	—
1.1.	Сведения о местоположении земельного участка (при отсутствии адреса) в структурированном в соответствии с федеральной информационной адресной системой виде	—
1.2.	Дополнительные сведения о местоположении земельного участка	—
2.	Площадь земельного участка ± величина погрешности определения (вычисления) площади (Р ± ΔР), м²	2 299 ± 17,00
3.	Формула, примененная для вычисления предельной погрешности определения площади земельного участка, с подставленными значениями и итоговые (вычисленные) значения	3,5*0,10*√(2 299,00) = 17
4.	Площадь земельного участка согласно сведениям Единого государственного реестра недвижимости (Ркад), м²	2 500,00
5.	Оценка расхождения Р и Ркад (Р - Ркад), м²	201
6.	Предельный минимальный и максимальный размеры земельного участка (Рмин и Рмакс), м²	Рмин = 300 Рмакс = 5 000
7.	Вид (виды) разрешенного использования	—
7.1.	Дополнительные сведения об использовании земельного участка	—
8.	Кадастровый или иной государственный учетный номер (инвентарный) здания, сооружения, объекта незавершенного строительства, расположенного на земельном участке	68:20:2401007:418

1	2	3
9.	Сведения о земельных участках (землях общего пользования, территории общего пользования), посредством которых обеспечивается доступ	Земли общего пользования
10.	Иные сведения	—

4. Пояснения к сведениям об уточняемом земельном участке с кадастровым номером 68:20:2401005:101 :

1.	—

1. Сведения о характерных точках границ уточняемого земельного участка с кадастровым номером 68:20:2401006:6 :

Система координат МСК-68, зона 1 Зона № 1

Обозначение характерных точек границ	Координаты, м				Метод определения координат	Формулы, примененные для расчета средней квадратической погрешности определения координат характерных точек границ (Mt), с подставленными в такие формулы значениями и итоговые (вычисленные) значения Mt, м	Описание закрепления точки
	содержатся в Едином государственном реестре недвижимости		определены в результате выполнения комплексных кадастровых работ				
	X	Y	X	Y			
1	2	3	4	5	6	7	8
н3559У	—	—	440 045,31	1 234 140,34	Метод спутниковых геодезических измерений (определений)	√(0,08^2 + 0,06^2) = 0,10	—
н3558У	—	—	440 040,59	1 234 149,98			
н3557У	—	—	440 036,37	1 234 156,48			
н3556У	—	—	440 030,86	1 234 162,85			
н3555У	—	—	440 019,47	1 234 174,12			
н3554У	—	—	440 010,59	1 234 181,71			
н3553У	—	—	439 979,78	1 234 213,80			
н6119У	—	—	439 965,61	1 234 184,66			

1	2	3	4	5	6	7	8
н6120У	—	—	439 984,18	1 234 163,44	Метод спутниковых геодезических измерений (определений)	√(0,08^2 + 0,06^2) = 0,10	—
н6121У	—	—	439 988,06	1 234 158,44			
н6122У	—	—	439 991,79	1 234 155,18			
н6123У	—	—	440 001,33	1 234 146,85			
н6124У	—	—	440 010,30	1 234 138,03			
н6125У	—	—	440 018,32	1 234 126,76			
н3559У	—	—	440 045,31	1 234 140,34			

2. Сведения о частях границ уточняемого земельного участка с кадастровым номером 68:20:2401006:6 :

Обозначение части границ		Горизонтальное проложение (S), м	Описание прохождения части границ	Сведения о согласовании местоположения границ (согласовано/спорное)
от т.	до т.			
1	2	3	4	5
н3559У	н3558У	10,73	—	согласовано
н3558У	н3557У	7,75		
н3557У	н3556У	8,42		
н3556У	н3555У	16,02		
н3555У	н3554У	11,68		
н3554У	н3553У	44,49		
н3553У	н6119У	32,40		
н6119У	н6120У	28,20		
н6120У	н6121У	6,33		
н6121У	н6122У	4,95		
н6122У	н6123У	12,66		
н6123У	н6124У	12,58		
н6124У	н6125У	13,83		
н6125У	н3559У	30,21		

3. Сведения о характеристиках уточняемого земельного участка с кадастровым номером 68:20:2401006:6 :

№ п/п	Наименование характеристики земельного участка	Значение характеристики

1	2	3
1.	Адрес земельного участка	—
1.1.	Сведения о местоположении земельного участка (при отсутствии адреса) в структурированном в соответствии с федеральной информационной адресной системой виде	—
1.2.	Дополнительные сведения о местоположении земельного участка	—
2.	Площадь земельного участка ± величина погрешности определения (вычисления) площади (Р ± ΔР), м²	2 800 ± 19,00
3.	Формула, примененная для вычисления предельной погрешности определения площади земельного участка, с подставленными значениями и итоговые (вычисленные) значения	3,5*0,10*√(2 800,00) = 19
4.	Площадь земельного участка согласно сведениям Единого государственного реестра недвижимости (Ркад), м²	2 800,00
5.	Оценка расхождения Р и Ркад (Р - Ркад), м²	0
6.	Предельный минимальный и максимальный размеры земельного участка (Рмин и Рмакс), м²	Рмин = 300 Рмакс = 5 000
7.	Вид (виды) разрешенного использования	—
7.1.	Дополнительные сведения об использовании земельного участка	—
8.	Кадастровый или иной государственный учетный номер (инвентарный) здания, сооружения, объекта незавершенного строительства, расположенного на земельном участке	—
9.	Сведения о земельных участках (землях общего пользования, территории общего пользования), посредством которых обеспечивается доступ	Земли общего пользования
10.	Иные сведения	—
4. Пояснения к сведениям об уточняемом земельном участке с кадастровым номером 68:20:2401006:6 :		
1.	—	

1. Сведения о характерных точках границ уточняемого земельного участка с кадастровым номером 68:20:2401006:7 :

Система координат МСК-68, зона 1 Зона № 1

Обозначение характерных точек границ	Координаты, м				Метод определения координат	Формулы, примененные для расчета средней квадратической погрешности определения координат характерных точек границ (Mt), с подставленными в такие формулы значениями и итоговые (вычисленные) значения Mt, м	Описание закрепления точки
	содержатся в Едином государственном реестре недвижимости		определены в результате выполнения комплексных кадастровых работ				
	X	Y	X	Y			
1	2	3	4	5	6	7	8
н5054У	—	—	439 999,99	1 234 115,81	Метод спутниковых геодезических измерений (определений)	√(0,08^2 + 0,06^2) = 0,10	—
н6126У	—	—	440 011,64	1 234 121,05			
н6127У	—	—	440 018,98	1 234 125,61			
н6125У	—	—	440 018,32	1 234 126,76			
н6124У	—	—	440 010,30	1 234 138,03			
н6123У	—	—	440 001,33	1 234 146,85			
н6122У	—	—	439 991,79	1 234 155,18			
н5060У	—	—	439 980,06	1 234 146,75			
н5059У	—	—	439 988,22	1 234 136,82			
н5058У	—	—	439 989,31	1 234 134,74			
н5057У	—	—	439 990,32	1 234 133,64			
н5056У	—	—	439 992,05	1 234 130,86			

1	2	3	4	5	6	7	8
н5055У	—	—	439 993,72	1 234 127,81	Метод спутниковых геодезических измерений (определений)	√(0,08^2 + 0,06^2) = 0,10	—
н5054У	—	—	439 999,99	1 234 115,81			

2. Сведения о частях границ уточняемого земельного участка с кадастровым номером 68:20:2401006:7 :

Обозначение части границ		Горизонтальное проложение (S), м	Описание прохождения части границ	Сведения о согласовании местоположения границ (согласовано/спорное)
от т.	до т.			
1	2	3	4	5
н5054У	н6126У	12,77	—	согласовано
н6126У	н6127У	8,64		
н6127У	н6125У	1,33		
н6125У	н6124У	13,83		
н6124У	н6123У	12,58		
н6123У	н6122У	12,66		
н6122У	н5060У	14,44		
н5060У	н5059У	12,85		
н5059У	н5058У	2,35		
н5058У	н5057У	1,49		
н5057У	н5056У	3,27		
н5056У	н5055У	3,48		
н5055У	н5054У	13,54		

3. Сведения о характеристиках уточняемого земельного участка с кадастровым номером 68:20:2401006:7 :

№ п/п	Наименование характеристики земельного участка	Значение характеристики
1	2	3
1.	Адрес земельного участка	—
1.1.	Сведения о местоположении земельного участка (при отсутствии адреса) в структурированном в соответствии с федеральной информационной адресной системой виде	—
1.2.	Дополнительные сведения о местоположении земельного участка	—
2.	Площадь земельного участка ± величина погрешности определения (вычисления) площади (Р ± ΔР), м²	700 ± 9,00

1	2	3
3.	Формула, примененная для вычисления предельной погрешности определения площади земельного участка, с подставленными значениями и итоговые (вычисленные) значения	3,5*0,10*√(700,00) = 9
4.	Площадь земельного участка согласно сведениям Единого государственного реестра недвижимости (Ркад), м²	700,00
5.	Оценка расхождения Р и Ркад (Р - Ркад), м²	0
6.	Предельный минимальный и максимальный размеры земельного участка (Рмин и Рмакс), м²	Рмин = 300 Рмакс = 5 000
7.	Вид (виды) разрешенного использования	—
7.1.	Дополнительные сведения об использовании земельного участка	—
8.	Кадастровый или иной государственный учетный номер (инвентарный) здания, сооружения, объекта незавершенного строительства, расположенного на земельном участке	—
9.	Сведения о земельных участках (землях общего пользования, территории общего пользования), посредством которых обеспечивается доступ	Земли общего пользования
10.	Иные сведения	—

4. Пояснения к сведениям об уточняемом земельном участке с кадастровым номером 68:20:2401006:7 :

1.	—

1. Сведения о характерных точках границ уточняемого земельного участка с кадастровым номером 68:20:2401006:8 :

Система координат МСК-68, зона 1 Зона № 1

Обозначение характерных точек границ	Координаты, м				Метод определения координат	Формулы, примененные для расчета средней квадратической погрешности определения координат характерных точек границ (Mt), с подставленными в такие формулы значениями и итоговые (вычисленные) значения Mt, м	Описание закрепления точки
	содержатся в Едином государственном реестре недвижимости		определены в результате выполнения комплексных кадастровых работ				
	X	Y	X	Y			
1	2	3	4	5	6	7	8
н5054У	—	—	439 999,99	1 234 115,81	Метод спутниковых геодезических измерений (определений)	√(0,08^2 + 0,06^2) = 0,10	—

1	2	3	4	5	6	7	8
н5055У	—	—	439 993,72	1 234 127,81	Метод спутниковых геодезических измерений (определений)	√(0,08^2 + 0,06^2) = 0,10	—
н5056У	—	—	439 992,05	1 234 130,86			
н5057У	—	—	439 990,32	1 234 133,64			
н5058У	—	—	439 989,31	1 234 134,74			
н5059У	—	—	439 988,22	1 234 136,82			
н5060У	—	—	439 980,06	1 234 146,75			
н5061У	—	—	439 973,68	1 234 154,35			
н5062У	—	—	439 964,36	1 234 164,22			
н5063У	—	—	439 944,16	1 234 189,08			
н3648У	—	—	439 947,87	1 234 192,60			
н3652У	—	—	439 944,51	1 234 196,58			
н5064У	—	—	439 935,63	1 234 188,55			
н5065У	—	—	439 938,82	1 234 184,53			
н5066У	—	—	439 936,60	1 234 182,49			
н5067У	—	—	439 944,41	1 234 173,41			
н5068У	—	—	439 965,34	1 234 146,08			
н5069У	—	—	439 964,08	1 234 144,43			

1	2	3	4	5	6	7	8
н5070У	—	—	439 975,25	1 234 127,84	Метод спутниковых геодезических измерений (определений)	√(0,08^2 + 0,06^2) = 0,10	—
н5071У	—	—	439 971,70	1 234 125,48			
н5072У	—	—	439 981,59	1 234 107,71			
н5054У	—	—	439 999,99	1 234 115,81			

2. Сведения о частях границ уточняемого земельного участка с кадастровым номером 68:20:2401006:8 :

Обозначение части границ		Горизонтальное проложение (S), м	Описание прохождения части границ	Сведения о согласовании местоположения границ (согласовано/спорное)
от т.	до т.			
1	2	3	4	5
н5054У	н5055У	13,54	—	согласовано
н5055У	н5056У	3,48		
н5056У	н5057У	3,27		
н5057У	н5058У	1,49		
н5058У	н5059У	2,35		
н5059У	н5060У	12,85		
н5060У	н5061У	9,92		
н5061У	н5062У	13,57		
н5062У	н5063У	32,03		
н5063У	н3648У	5,11		
н3648У	н3652У	5,21		
н3652У	н5064У	11,97		
н5064У	н5065У	5,13		
н5065У	н5066У	3,01		
н5066У	н5067У	11,98		
н5067У	н5068У	34,42		
н5068У	н5069У	2,08		
н5069У	н5070У	20,00		
н5070У	н5071У	4,26		
н5071У	н5072У	20,34		
н5072У	н5054У	20,10		

3. Сведения о характеристиках уточняемого земельного участка с кадастровым номером 68:20:2401006:8 :		
№ п/п	Наименование характеристики земельного участка	Значение характеристики
1	2	3
1.	Адрес земельного участка	—
1.1.	Сведения о местоположении земельного участка (при отсутствии адреса) в структурированном в соответствии с федеральной информационной адресной системой виде	—
1.2.	Дополнительные сведения о местоположении земельного участка	—
2.	Площадь земельного участка ± величина погрешности определения (вычисления) площади (Р ± ΔР), м²	1 300 ± 13,00
3.	Формула, примененная для вычисления предельной погрешности определения площади земельного участка, с подставленными значениями и итоговые (вычисленные) значения	3,5*0,10*√(1 300,00) = 13
4.	Площадь земельного участка согласно сведениям Единого государственного реестра недвижимости (Ркад), м²	1 000,00
5.	Оценка расхождения Р и Ркад (Р - Ркад), м²	300
6.	Предельный минимальный и максимальный размеры земельного участка (Рмин и Рмакс), м²	Рмин = 300 Рмакс = 5 000
7.	Вид (виды) разрешенного использования	—
7.1.	Дополнительные сведения об использовании земельного участка	—
8.	Кадастровый или иной государственный учетный номер (инвентарный) здания, сооружения, объекта незавершенного строительства, расположенного на земельном участке	—
9.	Сведения о земельных участках (землях общего пользования, территории общего пользования), посредством которых обеспечивается доступ	Земли общего пользования
10.	Иные сведения	—
4. Пояснения к сведениям об уточняемом земельном участке с кадастровым номером 68:20:2401006:8 :		
1.	—	

1. Сведения о характерных точках границ уточняемого земельного участка с кадастровым номером 68:20:2401006:9 :

Система координат МСК-68, зона 1 Зона № 1

Обозначение характерных точек границ	Координаты, м				Метод определения координат	Формулы, примененные для расчета средней квадратической погрешности определения координат характерных точек границ (Mt), с подставленными в такие формулы значениями и итоговые (вычисленные) значения Mt, м	Описание закрепления точки
	содержатся в Едином государственном реестре недвижимости		определены в результате выполнения комплексных кадастровых работ				
	X	Y	X	Y			
1	2	3	4	5	6	7	8
н5072У	—	—	439 981,59	1 234 107,71	Метод спутниковых геодезических измерений (определений)	√(0,08^2 + 0,06^2) = 0,10	—
н5084У	—	—	439 961,81	1 234 143,25			
н5085У	—	—	439 955,20	1 234 156,56			
н5086У	—	—	439 946,34	1 234 167,93			
н5087У	—	—	439 936,69	1 234 159,44			
н5088У	—	—	439 945,32	1 234 148,34			
н5089У	—	—	439 953,85	1 234 130,80			
н5090У	—	—	439 957,12	1 234 116,55			
н5091У	—	—	439 962,42	1 234 100,20			
н5072У	—	—	439 981,59	1 234 107,71			

2. Сведения о частях границ уточняемого земельного участка с кадастровым номером 68:20:2401006:9 :

Обозначение части границ		Горизонтальное проложение (S), м	Описание прохождения части границ	Сведения о согласовании местоположения границ (согласовано/спорное)
от т.	до т.			
1	2	3	4	5

1	2	3	4	5
н5072У	н5084У	40,67	—	согласовано
н5084У	н5085У	14,86		
н5085У	н5086У	14,41		
н5086У	н5087У	12,85		
н5087У	н5088У	14,06		
н5088У	н5089У	19,50		
н5089У	н5090У	14,62		
н5090У	н5091У	17,19		
н5091У	н5072У	20,59		

3. Сведения о характеристиках уточняемого земельного участка с кадастровым номером 68:20:2401006:9 :

№ п/п	Наименование характеристики земельного участка	Значение характеристики
1	2	3
1.	Адрес земельного участка	—
1.1.	Сведения о местоположении земельного участка (при отсутствии адреса) в структурированном в соответствии с федеральной информационной адресной системой виде	—
1.2.	Дополнительные сведения о местоположении земельного участка	—
2.	Площадь земельного участка ± величина погрешности определения (вычисления) площади (Р ± ΔР), м²	1 000 ± 11,00
3.	Формула, примененная для вычисления предельной погрешности определения площади земельного участка, с подставленными значениями и итоговые (вычисленные) значения	3,5*0,10*√(1 000,00) = 11
4.	Площадь земельного участка согласно сведениям Единого государственного реестра недвижимости (Ркад), м²	1 000,00
5.	Оценка расхождения Р и Ркад (Р - Ркад), м²	0
6.	Предельный минимальный и максимальный размеры земельного участка (Рмин и Рмакс), м²	Рмин = 300 Рмакс = 5 000
7.	Вид (виды) разрешенного использования	—
7.1.	Дополнительные сведения об использовании земельного участка	—
8.	Кадастровый или иной государственный учетный номер (инвентарный) здания, сооружения, объекта незавершенного строительства, расположенного на земельном участке	—

1	2	3
9.	Сведения о земельных участках (землях общего пользования, территории общего пользования), посредством которых обеспечивается доступ	Земли общего пользования
10.	Иные сведения	—

4. Пояснения к сведениям об уточняемом земельном участке с кадастровым номером 68:20:2401006:9 :

1.	—

1. Сведения о характерных точках границ уточняемого земельного участка с кадастровым номером 68:20:2401006:15 :

Система координат МСК-68, зона 1 Зона № 1

Обозначение характерных точек границ	Координаты, м				Метод определения координат	Формулы, примененные для расчета средней квадратической погрешности определения координат характерных точек границ (Mt), с подставленными в такие формулы значениями и итоговые (вычисленные) значения Mt, м	Описание закрепления точки
	содержатся в Едином государственном реестре недвижимости		определены в результате выполнения комплексных кадастровых работ				
	X	Y	X	Y			
1	2	3	4	5	6	7	8
н4865У	—	—	439 878,59	1 234 146,48	Метод спутниковых геодезических измерений (определений)	√(0,08^2 + 0,06^2) = 0,10	—
н4866У	—	—	439 886,10	1 234 148,44			
н4867У	—	—	439 885,95	1 234 151,60			
н4868У	—	—	439 886,61	1 234 154,98			
н4869У	—	—	439 890,43	1 234 161,04			
н4870У	—	—	439 889,44	1 234 162,90			
н4871У	—	—	439 855,36	1 234 216,07			
н4872У	—	—	439 851,58	1 234 222,02			

1	2	3	4	5	6	7	8
н4873У	—	—	439 848,56	1 234 226,37	Метод спутниковых геодезических измерений (определений)	√(0,08^2 + 0,06^2) = 0,10	—
н4874У	—	—	439 827,08	1 234 222,52			
н4875У	—	—	439 833,20	1 234 212,17			
н4876У	—	—	439 837,42	1 234 203,25			
н4877У	—	—	439 837,61	1 234 202,30			
н4878У	—	—	439 836,78	1 234 195,21			
н4879У	—	—	439 857,38	1 234 162,75			
н4880У	—	—	439 859,26	1 234 162,90			
н4881У	—	—	439 869,09	1 234 166,27			
н4882У	—	—	439 873,69	1 234 161,10			
н4883У	—	—	439 871,71	1 234 159,64			
н4884У	—	—	439 875,14	1 234 151,87			
н4865У	—	—	439 878,59	1 234 146,48			

2. Сведения о частях границ уточняемого земельного участка с кадастровым номером 68:20:2401006:15 :

Обозначение части границ		Горизонтальное проложение (S), м	Описание прохождения части границ	Сведения о согласовании местоположения границ (согласовано/спорное)
от т.	до т.			
1	2	3	4	5
н4865У	н4866У	7,76	—	согласовано
н4866У	н4867У	3,16		
н4867У	н4868У	3,44		
н4868У	н4869У	7,16		
н4869У	н4870У	2,11		

1	2	3	4	5
н4870У	н4871У	63,15	—	согласовано
н4871У	н4872У	7,05		
н4872У	н4873У	5,30		
н4873У	н4874У	21,82		
н4874У	н4875У	12,02		
н4875У	н4876У	9,87		
н4876У	н4877У	0,97		
н4877У	н4878У	7,14		
н4878У	н4879У	38,44		
н4879У	н4880У	1,89		
н4880У	н4881У	10,39		
н4881У	н4882У	6,92		
н4882У	н4883У	2,46		
н4883У	н4884У	8,49		
н4884У	н4865У	6,40		

3. Сведения о характеристиках уточняемого земельного участка с кадастровым номером 68:20:2401006:15 :

№ п/п	Наименование характеристики земельного участка	Значение характеристики
1	2	3
1.	Адрес земельного участка	—
1.1.	Сведения о местоположении земельного участка (при отсутствии адреса) в структурированном в соответствии с федеральной информационной адресной системой виде	—
1.2.	Дополнительные сведения о местоположении земельного участка	—
2.	Площадь земельного участка ± величина погрешности определения (вычисления) площади (Р ± ΔР), м²	1 979 ± 16,00
3.	Формула, примененная для вычисления предельной погрешности определения площади земельного участка, с подставленными значениями и итоговые (вычисленные) значения	3,5*0,10*√(1 979,00) = 16
4.	Площадь земельного участка согласно сведениям Единого государственного реестра недвижимости (Ркад), м²	2 000,00
5.	Оценка расхождения Р и Ркад (Р - Ркад), м²	21

1	2	3
6.	Предельный минимальный и максимальный размеры земельного участка (Рмин и Рмакс), м²	Рмин = 300 Рмакс = 5 000
7.	Вид (виды) разрешенного использования	—
7.1.	Дополнительные сведения об использовании земельного участка	—
8.	Кадастровый или иной государственный учетный номер (инвентарный) здания, сооружения, объекта незавершенного строительства, расположенного на земельном участке	—
9.	Сведения о земельных участках (землях общего пользования, территории общего пользования), посредством которых обеспечивается доступ	Земли общего пользования
10.	Иные сведения	—

4. Пояснения к сведениям об уточняемом земельном участке с кадастровым номером 68:20:2401006:15 :

1.	—

1. Сведения о характерных точках границ уточняемого земельного участка с кадастровым номером 68:20:2401006:17 :

Система координат МСК-68, зона 1 Зона № 1

Обозначение характерных точек границ	Координаты, м				Метод определения координат	Формулы, примененные для расчета средней квадратической погрешности определения координат характерных точек границ (Mt), с подставленными в такие формулы значениями и итоговые (вычисленные) значения Mt, м	Описание закрепления точки
	содержатся в Едином государственном реестре недвижимости		определены в результате выполнения комплексных кадастровых работ				
	X	Y	X	Y			
1	2	3	4	5	6	7	8
н4885У	—	—	439 858,77	1 234 074,86	Метод спутниковых геодезических измерений (определений)	√(0,08^2 + 0,06^2) = 0,10	—
н3122У	—	—	439 875,33	1 234 084,33			
н3121У	—	—	439 870,60	1 234 090,68			
н3120У	—	—	439 865,07	1 234 100,86			
н3119У	—	—	439 859,90	1 234 106,83			

1	2	3	4	5	6	7	8
н4886У	—	—	439 830,61	1 234 153,93	Метод спутниковых геодезических измерений (определений)	√(0,08^2 + 0,06^2) = 0,10	—
н4887У	—	—	439 814,71	1 234 144,09			
н4888У	—	—	439 849,30	1 234 090,99			
н4885У	—	—	439 858,77	1 234 074,86			

2. Сведения о частях границ уточняемого земельного участка с кадастровым номером 68:20:2401006:17 :

Обозначение части границ		Горизонтальное проложение (S), м	Описание прохождения части границ	Сведения о согласовании местоположения границ (согласовано/спорное)
от т.	до т.			
1	2	3	4	5
н4885У	н3122У	19,08	—	согласовано
н3122У	н3121У	7,92		
н3121У	н3120У	11,59		
н3120У	н3119У	7,90		
н3119У	н4886У	55,46		
н4886У	н4887У	18,70		
н4887У	н4888У	63,37		
н4888У	н4885У	18,70		

3. Сведения о характеристиках уточняемого земельного участка с кадастровым номером 68:20:2401006:17 :

№ п/п	Наименование характеристики земельного участка	Значение характеристики
1	2	3
1.	Адрес земельного участка	—
1.1.	Сведения о местоположении земельного участка (при отсутствии адреса) в структурированном в соответствии с федеральной информационной адресной системой виде	—
1.2.	Дополнительные сведения о местоположении земельного участка	—
2.	Площадь земельного участка ± величина погрешности определения (вычисления) площади (Р ± ΔР), м²	1 499 ± 14,00

1	2	3
3.	Формула, примененная для вычисления предельной погрешности определения площади земельного участка, с подставленными значениями и итоговые (вычисленные) значения	3,5*0,10*√(1 499,00) = 14
4.	Площадь земельного участка согласно сведениям Единого государственного реестра недвижимости (Ркад), м²	1 200,00
5.	Оценка расхождения Р и Ркад (Р - Ркад), м²	299
6.	Предельный минимальный и максимальный размеры земельного участка (Рмин и Рмакс), м²	Рмин = 300 Рмакс = 5 000
7.	Вид (виды) разрешенного использования	—
7.1.	Дополнительные сведения об использовании земельного участка	—
8.	Кадастровый или иной государственный учетный номер (инвентарный) здания, сооружения, объекта незавершенного строительства, расположенного на земельном участке	—
9.	Сведения о земельных участках (землях общего пользования, территории общего пользования), посредством которых обеспечивается доступ	Земли общего пользования
10.	Иные сведения	—

4. Пояснения к сведениям об уточняемом земельном участке с кадастровым номером 68:20:2401006:17 :

1.	—

1. Сведения о характерных точках границ уточняемого земельного участка с кадастровым номером 68:20:2401006:19 :

Система координат МСК-68, зона 1 Зона № 1

Обозначение характерных точек границ	Координаты, м				Метод определения координат	Формулы, примененные для расчета средней квадратической погрешности определения координат характерных точек границ (Mt), с подставленными в такие формулы значениями и итоговые (вычисленные) значения Mt, м	Описание закрепления точки
	содержатся в Едином государственном реестре недвижимости		определены в результате выполнения комплексных кадастровых работ				
	X	Y	X	Y			
1	2	3	4	5	6	7	8
н4889У	—	—	439 837,62	1 234 064,04	Метод спутниковых геодезических измерений (определений)	√(0,08^2 + 0,06^2) = 0,10	—

1	2	3	4	5	6	7	8
н4890У	—	—	439 837,28	1 234 064,28	Метод спутниковых геодезических измерений (определений)	√(0,08^2 + 0,06^2) = 0,10	—
н4891У	—	—	439 827,55	1 234 080,45			
н4892У	—	—	439 795,80	1 234 135,36			
н4893У	—	—	439 792,50	1 234 137,03			
н3638У	—	—	439 775,42	1 234 127,53			
н4894У	—	—	439 820,12	1 234 055,35			
н4889У	—	—	439 837,62	1 234 064,04			

2. Сведения о частях границ уточняемого земельного участка с кадастровым номером 68:20:2401006:19 :

Обозначение части границ		Горизонтальное проложение (S), м	Описание прохождения части границ	Сведения о согласовании местоположения границ (согласовано/спорное)
от т.	до т.			
1	2	3	4	5
н4889У	н4890У	0,42	—	согласовано
н4890У	н4891У	18,87		
н4891У	н4892У	63,43		
н4892У	н4893У	3,70		
н4893У	н3638У	19,54		
н3638У	н4894У	84,90		
н4894У	н4889У	19,54		

3. Сведения о характеристиках уточняемого земельного участка с кадастровым номером 68:20:2401006:19 :

№ п/п	Наименование характеристики земельного участка	Значение характеристики
1	2	3
1.	Адрес земельного участка	—
1.1.	Сведения о местоположении земельного участка (при отсутствии адреса) в структурированном в соответствии с федеральной информационной адресной системой виде	—
1.2.	Дополнительные сведения о местоположении земельного участка	—

1	2	3
2.	Площадь земельного участка ± величина погрешности определения (вычисления) площади (Р ± ΔР), м²	1 729 ± 15,00
3.	Формула, примененная для вычисления предельной погрешности определения площади земельного участка, с подставленными значениями и итоговые (вычисленные) значения	3,5*0,10*√(1 729,00) = 15
4.	Площадь земельного участка согласно сведениям Единого государственного реестра недвижимости (Ркад), м²	1 713,00
5.	Оценка расхождения Р и Ркад (Р - Ркад), м²	16
6.	Предельный минимальный и максимальный размеры земельного участка (Рмин и Рмакс), м²	Рмин = 300 Рмакс = 5 000
7.	Вид (виды) разрешенного использования	—
7.1.	Дополнительные сведения об использовании земельного участка	—
8.	Кадастровый или иной государственный учетный номер (инвентарный) здания, сооружения, объекта незавершенного строительства, расположенного на земельном участке	68:20:2401001:148
9.	Сведения о земельных участках (землях общего пользования, территории общего пользования), посредством которых обеспечивается доступ	Земли общего пользования
10.	Иные сведения	—

4. Пояснения к сведениям об уточняемом земельном участке с кадастровым номером 68:20:2401006:19 :

1.	—

1. Сведения о характерных точках границ уточняемого земельного участка с кадастровым номером 68:20:2401006:20 :

Система координат МСК-68, зона 1 Зона № 1

Обозначение характерных точек границ	Координаты, м				Метод определения координат	Формулы, примененные для расчета средней квадратической погрешности определения координат характерных точек границ (Mt), с подставленными в такие формулы значениями и итоговые (вычисленные) значения Mt, м	Описание закрепления точки
	содержатся в Едином государственном реестре недвижимости		определены в результате выполнения комплексных кадастровых работ				
	X	Y	X	Y			
1	2	3	4	5	6	7	8

1	2	3	4	5	6	7	8
н4894У	—	—	439 820,12	1 234 055,35	Метод спутниковых геодезических измерений (определений)	√(0,08^2 + 0,06^2) = 0,10	—
н3638У	—	—	439 775,42	1 234 127,53			
н3524У	—	—	439 764,76	1 234 121,61			
н3523У	—	—	439 756,20	1 234 116,36			
н1140У	—	—	439 766,03	1 234 102,32			
н4895У	—	—	439 776,24	1 234 087,39			
н1139У	—	—	439 800,30	1 234 052,40			
н1138У	—	—	439 804,99	1 234 045,37			
н4894У	—	—	439 820,12	1 234 055,35			

2. Сведения о частях границ уточняемого земельного участка с кадастровым номером 68:20:2401006:20 :

Обозначение части границ		Горизонтальное проложение (S), м	Описание прохождения части границ	Сведения о согласовании местоположения границ (согласовано/спорное)
от т.	до т.			
1	2	3	4	5
н4894У	н3638У	84,90	—	согласовано
н3638У	н3524У	12,19		
н3524У	н3523У	10,04		
н3523У	н1140У	17,14		
н1140У	н4895У	18,09		
н4895У	н1139У	42,46		
н1139У	н1138У	8,45		
н1138У	н4894У	18,13		

3. Сведения о характеристиках уточняемого земельного участка с кадастровым номером 68:20:2401006:20 :

№ п/п	Наименование характеристики земельного участка	Значение характеристики
1	2	3

1	2	3
1.	Адрес земельного участка	—
1.1.	Сведения о местоположении земельного участка (при отсутствии адреса) в структурированном в соответствии с федеральной информационной адресной системой виде	—
1.2.	Дополнительные сведения о местоположении земельного участка	—
2.	Площадь земельного участка ± величина погрешности определения (вычисления) площади (Р ± ΔР), м²	1 718 ± 15,00
3.	Формула, примененная для вычисления предельной погрешности определения площади земельного участка, с подставленными значениями и итоговые (вычисленные) значения	3,5*0,10*√(1 718,00) = 15
4.	Площадь земельного участка согласно сведениям Единого государственного реестра недвижимости (Ркад), м²	1 500,00
5.	Оценка расхождения Р и Ркад (Р - Ркад), м²	218
6.	Предельный минимальный и максимальный размеры земельного участка (Рмин и Рмакс), м²	Рмин = 300 Рмакс = 5 000
7.	Вид (виды) разрешенного использования	—
7.1.	Дополнительные сведения об использовании земельного участка	—
8.	Кадастровый или иной государственный учетный номер (инвентарный) здания, сооружения, объекта незавершенного строительства, расположенного на земельном участке	68:20:2401007:408
9.	Сведения о земельных участках (землях общего пользования, территории общего пользования), посредством которых обеспечивается доступ	Земли общего пользования
10.	Иные сведения	—
4. Пояснения к сведениям об уточняемом земельном участке с кадастровым номером 68:20:2401006:20 :		
1.	—	

1. Сведения о характерных точках границ уточняемого земельного участка с кадастровым номером 68:20:2401006:30 :

Система координат МСК-68, зона 1 Зона № 1

Обозначение характерных точек границ	Координаты, м				Метод определения координат	Формулы, примененные для расчета средней квадратической погрешности определения координат характерных точек границ (Mt), с подставленными в такие формулы значениями и итоговые (вычисленные) значения Mt, м	Описание закрепления точки
	содержатся в Едином государственном реестре недвижимости		определены в результате выполнения комплексных кадастровых работ				
	X	Y	X	Y			
1	2	3	4	5	6	7	8
н1137У	—	—	439 785,95	1 234 035,55	Метод спутниковых геодезических измерений (определений)	√(0,08^2 + 0,06^2) = 0,10	—
н1144У	—	—	439 780,38	1 234 043,41			
н1143У	—	—	439 776,07	1 234 051,42			
н1142У	—	—	439 758,50	1 234 079,47			
н1141У	—	—	439 747,94	1 234 095,23			
н4896У	—	—	439 740,52	1 234 106,12			
н3522У	—	—	439 736,17	1 234 104,06			
н3738У	—	—	439 720,95	1 234 094,89			
н3766У	—	—	439 764,90	1 234 024,54			
н1137У	—	—	439 785,95	1 234 035,55			

2. Сведения о частях границ уточняемого земельного участка с кадастровым номером 68:20:2401006:30 :

Обозначение части границ		Горизонтальное проложение (S), м	Описание прохождения части границ	Сведения о согласовании местоположения границ (согласовано/спорное)
от т.	до т.			
1	2	3	4	5

1	2	3	4	5
н1137У	н1144У	9,63	—	согласовано
н1144У	н1143У	9,10		
н1143У	н1142У	33,10		
н1142У	н1141У	18,97		
н1141У	н4896У	13,18		
н4896У	н3522У	4,81		
н3522У	н3738У	17,77		
н3738У	н3766У	82,95		
н3766У	н1137У	23,76		

3. Сведения о характеристиках уточняемого земельного участка с кадастровым номером 68:20:2401006:30 :

№ п/п	Наименование характеристики земельного участка	Значение характеристики
1	2	3
1.	Адрес земельного участка	—
1.1.	Сведения о местоположении земельного участка (при отсутствии адреса) в структурированном в соответствии с федеральной информационной адресной системой виде	—
1.2.	Дополнительные сведения о местоположении земельного участка	—
2.	Площадь земельного участка ± величина погрешности определения (вычисления) площади (Р ± ΔР), м²	1 958 ± 15,00
3.	Формула, примененная для вычисления предельной погрешности определения площади земельного участка, с подставленными значениями и итоговые (вычисленные) значения	3,5*0,10*√(1 958,00) = 15
4.	Площадь земельного участка согласно сведениям Единого государственного реестра недвижимости (Ркад), м²	2 800,00
5.	Оценка расхождения Р и Ркад (Р - Ркад), м²	842
6.	Предельный минимальный и максимальный размеры земельного участка (Рмин и Рмакс), м²	Рмин = 300 Рмакс = 5 000
7.	Вид (виды) разрешенного использования	—
7.1.	Дополнительные сведения об использовании земельного участка	—
8.	Кадастровый или иной государственный учетный номер (инвентарный) здания, сооружения, объекта незавершенного строительства, расположенного на земельном участке	68:20:2401007:356

1	2	3
9.	Сведения о земельных участках (землях общего пользования, территории общего пользования), посредством которых обеспечивается доступ	Земли общего пользования
10.	Иные сведения	—

4. Пояснения к сведениям об уточняемом земельном участке с кадастровым номером 68:20:2401006:30 :

1.	—

1. Сведения о характерных точках границ уточняемого земельного участка с кадастровым номером 68:20:2401006:32 :

Система координат МСК-68, зона 1 Зона № 1

Обозначение характерных точек границ	Координаты, м				Метод определения координат	Формулы, примененные для расчета средней квадратической погрешности определения координат характерных точек границ (Mt), с подставленными в такие формулы значениями и итоговые (вычисленные) значения Mt, м	Описание закрепления точки
	содержатся в Едином государственном реестре недвижимости		определены в результате выполнения комплексных кадастровых работ				
	X	Y	X	Y			
1	2	3	4	5	6	7	8
н3765У	—	—	439 744,94	1 234 016,52	Метод спутниковых геодезических измерений (определений)	√(0,08^2 + 0,06^2) = 0,10	—
н3764У	—	—	439 729,37	1 234 045,52			
н3763У	—	—	439 713,90	1 234 076,07			
н4897У	—	—	439 689,20	1 234 062,27			
н4898У	—	—	439 714,38	1 234 025,55			
н4899У	—	—	439 716,10	1 234 026,25			
н4900У	—	—	439 725,88	1 234 013,58			
н3765У	—	—	439 744,94	1 234 016,52			

2. Сведения о частях границ уточняемого земельного участка с кадастровым номером 68:20:2401006:32 :

Обозначение части границ		Горизонтальное проложение (S), м	Описание прохождения части границ	Сведения о согласовании местоположения границ (согласовано/спорное)
от т.	до т.			
1	2	3	4	5
н3765У	н3764У	32,92	—	согласовано
н3764У	н3763У	34,24		
н3763У	н4897У	28,29		
н4897У	н4898У	44,52		
н4898У	н4899У	1,86		
н4899У	н4900У	16,01		
н4900У	н3765У	19,29		

3. Сведения о характеристиках уточняемого земельного участка с кадастровым номером 68:20:2401006:32 :

№ п/п	Наименование характеристики земельного участка	Значение характеристики
1	2	3
1.	Адрес земельного участка	—
1.1.	Сведения о местоположении земельного участка (при отсутствии адреса) в структурированном в соответствии с федеральной информационной адресной системой виде	—
1.2.	Дополнительные сведения о местоположении земельного участка	—
2.	Площадь земельного участка ± величина погрешности определения (вычисления) площади (Р ± ΔР), м²	1 500 ± 14,00
3.	Формула, примененная для вычисления предельной погрешности определения площади земельного участка, с подставленными значениями и итоговые (вычисленные) значения	3,5*0,10*√(1 500,00) = 14
4.	Площадь земельного участка согласно сведениям Единого государственного реестра недвижимости (Ркад), м²	1 500,00
5.	Оценка расхождения Р и Ркад (Р - Ркад), м²	0
6.	Предельный минимальный и максимальный размеры земельного участка (Рмин и Рмакс), м²	Рмин = 300 Рмакс = 5 000
7.	Вид (виды) разрешенного использования	—
7.1.	Дополнительные сведения об использовании земельного участка	—

1	2	3
8.	Кадастровый или иной государственный учетный номер (инвентарный) здания, сооружения, объекта незавершенного строительства, расположенного на земельном участке	—
9.	Сведения о земельных участках (землях общего пользования, территории общего пользования), посредством которых обеспечивается доступ	Земли общего пользования
10.	Иные сведения	—

4. Пояснения к сведениям об уточняемом земельном участке с кадастровым номером 68:20:2401006:32 :

1.	—

1. Сведения о характерных точках границ уточняемого земельного участка с кадастровым номером 68:20:2401006:33 :

Система координат МСК-68, зона 1 Зона № 1

Обозначение характерных точек границ	Координаты, м				Метод определения координат	Формулы, примененные для расчета средней квадратической погрешности определения координат характерных точек границ (Mt), с подставленными в такие формулы значениями и итоговые (вычисленные) значения Mt, м	Описание закрепления точки
	содержатся в Едином государственном реестре недвижимости		определены в результате выполнения комплексных кадастровых работ				
	X	Y	X	Y			
1	2	3	4	5	6	7	8
н3763У	—	—	439 713,90	1 234 076,07	Метод спутниковых геодезических измерений (определений)	√(0,08^2 + 0,06^2) = 0,10	—
н3762У	—	—	439 708,12	1 234 087,49			
н3737У	—	—	439 707,52	1 234 088,94			
н3736У	—	—	439 697,91	1 234 110,05			
н4901У	—	—	439 674,34	1 234 090,07			
н4897У	—	—	439 689,20	1 234 062,27			
н3763У	—	—	439 713,90	1 234 076,07			

2. Сведения о частях границ уточняемого земельного участка с кадастровым номером 68:20:2401006:33 :

Обозначение части границ		Горизонтальное проложение (S), м	Описание прохождения части границ	Сведения о согласовании местоположения границ (согласовано/спорное)
от т.	до т.			
1	2	3	4	5
н3763У	н3762У	12,80	—	согласовано
н3762У	н3737У	1,57		
н3737У	н3736У	23,19		
н3736У	н4901У	30,90		
н4901У	н4897У	31,52		
н4897У	н3763У	28,29		

3. Сведения о характеристиках уточняемого земельного участка с кадастровым номером 68:20:2401006:33 :

№ п/п	Наименование характеристики земельного участка	Значение характеристики
1	2	3
1.	Адрес земельного участка	—
1.1.	Сведения о местоположении земельного участка (при отсутствии адреса) в структурированном в соответствии с федеральной информационной адресной системой виде	—
1.2.	Дополнительные сведения о местоположении земельного участка	—
2.	Площадь земельного участка ± величина погрешности определения (вычисления) площади (Р ± ΔР), м²	1 000 ± 11,00
3.	Формула, примененная для вычисления предельной погрешности определения площади земельного участка, с подставленными значениями и итоговые (вычисленные) значения	3,5*0,10*√(1 000,00) = 11
4.	Площадь земельного участка согласно сведениям Единого государственного реестра недвижимости (Ркад), м²	1 000,00
5.	Оценка расхождения Р и Ркад (Р - Ркад), м²	0
6.	Предельный минимальный и максимальный размеры земельного участка (Рмин и Рмакс), м²	Рмин = 300 Рмакс = 5 000
7.	Вид (виды) разрешенного использования	—
7.1.	Дополнительные сведения об использовании земельного участка	—
8.	Кадастровый или иной государственный учетный номер (инвентарный) здания, сооружения, объекта незавершенного строительства, расположенного на земельном участке	—

1	2	3
9.	Сведения о земельных участках (землях общего пользования, территории общего пользования), посредством которых обеспечивается доступ	Земли общего пользования
10.	Иные сведения	—

4. Пояснения к сведениям об уточняемом земельном участке с кадастровым номером 68:20:2401006:33 :

1.	—

1. Сведения о характерных точках границ уточняемого земельного участка с кадастровым номером 68:20:2401006:37 :

Система координат МСК-68, зона 1 Зона № 1

Обозначение характерных точек границ	Координаты, м				Метод определения координат	Формулы, примененные для расчета средней квадратической погрешности определения координат характерных точек границ (Mt), с подставленными в такие формулы значениями и итоговые (вычисленные) значения Mt, м	Описание закрепления точки
	содержатся в Едином государственном реестре недвижимости		определены в результате выполнения комплексных кадастровых работ				
	X	Y	X	Y			
1	2	3	4	5	6	7	8
н4905У	—	—	439 712,40	1 234 024,22	Метод спутниковых геодезических измерений (определений)	√(0,08^2 + 0,06^2) = 0,10	—
н6109У	—	—	439 704,36	1 234 033,28			
н6110У	—	—	439 698,71	1 234 039,18			
н3579У	—	—	439 694,06	1 234 044,08			
н3578У	—	—	439 680,72	1 234 035,62			
н3577У	—	—	439 655,91	1 234 022,44			
н3576У	—	—	439 625,59	1 234 004,28			
н3575У	—	—	439 625,36	1 234 004,14			

1	2	3	4	5	6	7	8
н4916У	—	—	439 634,82	1 233 987,00	Метод спутниковых геодезических измерений (определений)	√(0,08^2 + 0,06^2) = 0,10	—
н4915У	—	—	439 635,56	1 233 987,28			
н4914У	—	—	439 654,09	1 233 996,17			
н4913У	—	—	439 658,69	1 233 998,47			
н4912У	—	—	439 665,94	1 234 003,05			
н4911У	—	—	439 674,20	1 234 007,47			
н4910У	—	—	439 684,18	1 234 010,99			
н4909У	—	—	439 688,59	1 234 012,87			
н4908У	—	—	439 695,28	1 234 015,65			
н4907У	—	—	439 704,75	1 234 020,46			
н4906У	—	—	439 707,35	1 234 021,33			
н4905У	—	—	439 712,40	1 234 024,22			

2. Сведения о частях границ уточняемого земельного участка с кадастровым номером 68:20:2401006:37 :

Обозначение части границ		Горизонтальное проложение (S), м	Описание прохождения части границ	Сведения о согласовании местоположения границ (согласовано/спорное)
от т.	до т.			
1	2	3	4	5
н4905У	н6109У	12,11	—	согласовано
н6109У	н6110У	8,17		
н6110У	н3579У	6,76		
н3579У	н3578У	15,80		
н3578У	н3577У	28,09		
н3577У	н3576У	35,34		
н3576У	н3575У	0,27		

1	2	3	4	5
н3575У	н4916У	19,58	—	согласовано
н4916У	н4915У	0,79		
н4915У	н4914У	20,55		
н4914У	н4913У	5,14		
н4913У	н4912У	8,58		
н4912У	н4911У	9,37		
н4911У	н4910У	10,58		
н4910У	н4909У	4,79		
н4909У	н4908У	7,24		
н4908У	н4907У	10,62		
н4907У	н4906У	2,74		
н4906У	н4905У	5,82		

3. Сведения о характеристиках уточняемого земельного участка с кадастровым номером 68:20:2401006:37 :

№ п/п	Наименование характеристики земельного участка	Значение характеристики
1	2	3
1.	Адрес земельного участка	—
1.1.	Сведения о местоположении земельного участка (при отсутствии адреса) в структурированном в соответствии с федеральной информационной адресной системой виде	—
1.2.	Дополнительные сведения о местоположении земельного участка	—
2.	Площадь земельного участка ± величина погрешности определения (вычисления) площади (Р ± ΔР), м²	1 875 ± 15,00
3.	Формула, примененная для вычисления предельной погрешности определения площади земельного участка, с подставленными значениями и итоговые (вычисленные) значения	3,5*0,10*√(1 875,00) = 15
4.	Площадь земельного участка согласно сведениям Единого государственного реестра недвижимости (Ркад), м²	1 875,00
5.	Оценка расхождения Р и Ркад (Р - Ркад), м²	0
6.	Предельный минимальный и максимальный размеры земельного участка (Рмин и Рмакс), м²	Рмин = 300 Рмакс = 5 000
7.	Вид (виды) разрешенного использования	—
7.1.	Дополнительные сведения об использовании земельного участка	—

1	2	3
8.	Кадастровый или иной государственный учетный номер (инвентарный) здания, сооружения, объекта незавершенного строительства, расположенного на земельном участке	—
9.	Сведения о земельных участках (землях общего пользования, территории общего пользования), посредством которых обеспечивается доступ	Земли общего пользования
10.	Иные сведения	—

4. Пояснения к сведениям об уточняемом земельном участке с кадастровым номером 68:20:2401006:37 :

1.	—

1. Сведения о характерных точках границ уточняемого земельного участка с кадастровым номером 68:20:2401006:38 :

Система координат МСК-68, зона 1 Зона № 1

Обозначение характерных точек границ	Координаты, м				Метод определения координат	Формулы, примененные для расчета средней квадратической погрешности определения координат характерных точек границ (Mt), с подставленными в такие формулы значениями и итоговые (вычисленные) значения Mt, м	Описание закрепления точки
	содержатся в Едином государственном реестре недвижимости		определены в результате выполнения комплексных кадастровых работ				
	X	Y	X	Y			
1	2	3	4	5	6	7	8
н4902У	—	—	439 645,81	1 233 965,44	Метод спутниковых геодезических измерений (определений)	√(0,08^2 + 0,06^2) = 0,10	—
н4903У	—	—	439 699,60	1 233 993,79			
н4904У	—	—	439 724,37	1 234 005,41			
н4905У	—	—	439 712,40	1 234 024,22			
н4906У	—	—	439 707,35	1 234 021,33			
н4907У	—	—	439 704,75	1 234 020,46			
н4908У	—	—	439 695,28	1 234 015,65			

1	2	3	4	5	6	7	8
н4909У	—	—	439 688,59	1 234 012,87	Метод спутниковых геодезических измерений (определений)	√(0,08^2 + 0,06^2) = 0,10	—
н4910У	—	—	439 684,18	1 234 010,99			
н4911У	—	—	439 674,20	1 234 007,47			
н4912У	—	—	439 665,94	1 234 003,05			
н4913У	—	—	439 658,69	1 233 998,47			
н4914У	—	—	439 654,09	1 233 996,17			
н4915У	—	—	439 635,56	1 233 987,28			
н4916У	—	—	439 634,82	1 233 987,00			
н4902У	—	—	439 645,81	1 233 965,44			

2. Сведения о частях границ уточняемого земельного участка с кадастровым номером 68:20:2401006:38 :

Обозначение части границ		Горизонтальное проложение (S), м	Описание прохождения части границ	Сведения о согласовании местоположения границ (согласовано/спорное)
от т.	до т.			
1	2	3	4	5
н4902У	н4903У	60,80	—	согласовано
н4903У	н4904У	27,36		
н4904У	н4905У	22,30		
н4905У	н4906У	5,82		
н4906У	н4907У	2,74		
н4907У	н4908У	10,62		
н4908У	н4909У	7,24		
н4909У	н4910У	4,79		
н4910У	н4911У	10,58		
н4911У	н4912У	9,37		
н4912У	н4913У	8,58		
н4913У	н4914У	5,14		

1	2	3	4	5
н4914У	н4915У	20,55	—	согласовано
н4915У	н4916У	0,79		
н4916У	н4902У	24,20		

3. Сведения о характеристиках уточняемого земельного участка с кадастровым номером 68:20:2401006:38 :

№ п/п	Наименование характеристики земельного участка	Значение характеристики
1	2	3
1.	Адрес земельного участка	—
1.1.	Сведения о местоположении земельного участка (при отсутствии адреса) в структурированном в соответствии с федеральной информационной адресной системой виде	—
1.2.	Дополнительные сведения о местоположении земельного участка	—
2.	Площадь земельного участка ± величина погрешности определения (вычисления) площади (Р ± ΔР), м²	1 999 ± 16,00
3.	Формула, примененная для вычисления предельной погрешности определения площади земельного участка, с подставленными значениями и итоговые (вычисленные) значения	3,5*0,10*√(1 999,00) = 16
4.	Площадь земельного участка согласно сведениям Единого государственного реестра недвижимости (Ркад), м²	1 700,00
5.	Оценка расхождения Р и Ркад (Р - Ркад), м²	299
6.	Предельный минимальный и максимальный размеры земельного участка (Рмин и Рмакс), м²	Рмин = 300 Рмакс = 5 000
7.	Вид (виды) разрешенного использования	—
7.1.	Дополнительные сведения об использовании земельного участка	—
8.	Кадастровый или иной государственный учетный номер (инвентарный) здания, сооружения, объекта незавершенного строительства, расположенного на земельном участке	68:20:2401001:202
9.	Сведения о земельных участках (землях общего пользования, территории общего пользования), посредством которых обеспечивается доступ	Земли общего пользования
10.	Иные сведения	—

4. Пояснения к сведениям об уточняемом земельном участке с кадастровым номером 68:20:2401006:38 :

1.	—

1. Сведения о характерных точках границ уточняемого земельного участка с кадастровым номером 68:20:2401006:39 :

Система координат МСК-68, зона 1 Зона № 1

Обозначение характерных точек границ	Координаты, м				Метод определения координат	Формулы, примененные для расчета средней квадратической погрешности определения координат характерных точек границ (Mt), с подставленными в такие формулы значениями и итоговые (вычисленные) значения Mt, м	Описание закрепления точки
	содержатся в Едином государственном реестре недвижимости		определены в результате выполнения комплексных кадастровых работ				
	X	Y	X	Y			
1	2	3	4	5	6	7	8
н6111У	—	—	439 735,02	1 233 992,66	Метод спутниковых геодезических измерений (определений)	√(0,08^2 + 0,06^2) = 0,10	—
н6112У	—	—	439 725,79	1 234 006,05			
н4903У	—	—	439 699,60	1 233 993,79			
н4902У	—	—	439 645,81	1 233 965,44			
н6113У	—	—	439 654,10	1 233 949,77			
н6114У	—	—	439 661,79	1 233 953,91			
н6115У	—	—	439 694,51	1 233 971,50			
н6116У	—	—	439 703,90	1 233 975,36			
н6117У	—	—	439 710,41	1 233 977,55			
н6111У	—	—	439 735,02	1 233 992,66			

2. Сведения о частях границ уточняемого земельного участка с кадастровым номером 68:20:2401006:39 :

Обозначение части границ		Горизонтальное проложение (S), м	Описание прохождения части границ	Сведения о согласовании местоположения границ (согласовано/спорное)
от т.	до т.			
1	2	3	4	5

1	2	3	4	5
н6111У	н6112У	16,26	—	согласовано
н6112У	н4903У	28,92		
н4903У	н4902У	60,80		
н4902У	н6113У	17,73		
н6113У	н6114У	8,73		
н6114У	н6115У	37,15		
н6115У	н6116У	10,15		
н6116У	н6117У	6,87		
н6117У	н6111У	28,88		

3. Сведения о характеристиках уточняемого земельного участка с кадастровым номером 68:20:2401006:39 :

№ п/п	Наименование характеристики земельного участка	Значение характеристики
1	2	3
1.	Адрес земельного участка	—
1.1.	Сведения о местоположении земельного участка (при отсутствии адреса) в структурированном в соответствии с федеральной информационной адресной системой виде	—
1.2.	Дополнительные сведения о местоположении земельного участка	—
2.	Площадь земельного участка ± величина погрешности определения (вычисления) площади (Р ± ΔР), м²	1 607 ± 14,00
3.	Формула, примененная для вычисления предельной погрешности определения площади земельного участка, с подставленными значениями и итоговые (вычисленные) значения	3,5*0,10*√(1 607,00) = 14
4.	Площадь земельного участка согласно сведениям Единого государственного реестра недвижимости (Ркад), м²	1 607,00
5.	Оценка расхождения Р и Ркад (Р - Ркад), м²	0
6.	Предельный минимальный и максимальный размеры земельного участка (Рмин и Рмакс), м²	Рмин = 300 Рмакс = 5 000
7.	Вид (виды) разрешенного использования	—
7.1.	Дополнительные сведения об использовании земельного участка	—
8.	Кадастровый или иной государственный учетный номер (инвентарный) здания, сооружения, объекта незавершенного строительства, расположенного на земельном участке	—

1	2	3
9.	Сведения о земельных участках (землях общего пользования, территории общего пользования), посредством которых обеспечивается доступ	Земли общего пользования
10.	Иные сведения	—

4. Пояснения к сведениям об уточняемом земельном участке с кадастровым номером 68:20:2401006:39 :

1.	—

1. Сведения о характерных точках границ уточняемого земельного участка с кадастровым номером 68:20:2401006:40 :

Система координат МСК-68, зона 1 Зона № 1

Обозначение характерных точек границ	Координаты, м				Метод определения координат	Формулы, примененные для расчета средней квадратической погрешности определения координат характерных точек границ (Mt), с подставленными в такие формулы значениями и итоговые (вычисленные) значения Mt, м	Описание закрепления точки
	содержатся в Едином государственном реестре недвижимости		определены в результате выполнения комплексных кадастровых работ				
	X	Y	X	Y			
1	2	3	4	5	6	7	8
н4922У	—	—	439 742,56	1 233 980,56	Метод спутниковых геодезических измерений (определений)	√(0,08^2 + 0,06^2) = 0,10	—
н6111У	—	—	439 735,02	1 233 992,66			
н6117У	—	—	439 710,41	1 233 977,55			
н6116У	—	—	439 703,90	1 233 975,36			
н6115У	—	—	439 694,51	1 233 971,50			
н6114У	—	—	439 661,79	1 233 953,91			
н6118У	—	—	439 671,81	1 233 935,85			
н4944У	—	—	439 708,28	1 233 955,48			

1	2	3	4	5	6	7	8
н4926У	—	—	439 728,61	1 233 967,16	Метод спутниковых геодезических измерений (определений)	√(0,08^2 + 0,06^2) = 0,10	—
н4925У	—	—	439 734,03	1 233 972,06			
н4924У	—	—	439 737,08	1 233 974,45			
н4923У	—	—	439 738,51	1 233 975,73			
н4922У	—	—	439 742,56	1 233 980,56			

2. Сведения о частях границ уточняемого земельного участка с кадастровым номером 68:20:2401006:40 :

Обозначение части границ		Горизонтальное проложение (S), м	Описание прохождения части границ	Сведения о согласовании местоположения границ (согласовано/спорное)
от т.	до т.			
1	2	3	4	5
н4922У	н6111У	14,26	—	согласовано
н6111У	н6117У	28,88		
н6117У	н6116У	6,87		
н6116У	н6115У	10,15		
н6115У	н6114У	37,15		
н6114У	н6118У	20,65		
н6118У	н4944У	41,42		
н4944У	н4926У	23,45		
н4926У	н4925У	7,31		
н4925У	н4924У	3,87		
н4924У	н4923У	1,92		
н4923У	н4922У	6,30		

3. Сведения о характеристиках уточняемого земельного участка с кадастровым номером 68:20:2401006:40 :

№ п/п	Наименование характеристики земельного участка	Значение характеристики
1	2	3

1	2	3
1.	Адрес земельного участка	—
1.1.	Сведения о местоположении земельного участка (при отсутствии адреса) в структурированном в соответствии с федеральной информационной адресной системой виде	—
1.2.	Дополнительные сведения о местоположении земельного участка	—
2.	Площадь земельного участка ± величина погрешности определения (вычисления) площади (Р ± ΔР), м²	1 600 ± 14,00
3.	Формула, примененная для вычисления предельной погрешности определения площади земельного участка, с подставленными значениями и итоговые (вычисленные) значения	3,5*0,10*√(1 600,00) = 14
4.	Площадь земельного участка согласно сведениям Единого государственного реестра недвижимости (Ркад), м²	1 600,00
5.	Оценка расхождения Р и Ркад (Р - Ркад), м²	0
6.	Предельный минимальный и максимальный размеры земельного участка (Рмин и Рмакс), м²	Рмин = 300 Рмакс = 5 000
7.	Вид (виды) разрешенного использования	—
7.1.	Дополнительные сведения об использовании земельного участка	—
8.	Кадастровый или иной государственный учетный номер (инвентарный) здания, сооружения, объекта незавершенного строительства, расположенного на земельном участке	—
9.	Сведения о земельных участках (землях общего пользования, территории общего пользования), посредством которых обеспечивается доступ	Земли общего пользования
10.	Иные сведения	—
4. Пояснения к сведениям об уточняемом земельном участке с кадастровым номером 68:20:2401006:40 :		
1.	—	

1. Сведения о характерных точках границ уточняемого земельного участка с кадастровым номером 68:20:2401006:41 :

Система координат МСК-68, зона 1 Зона № 1

Обозначение характерных точек границ	Координаты, м				Метод определения координат	Формулы, примененные для расчета средней квадратической погрешности определения координат характерных точек границ (Mt), с подставленными в такие формулы значениями и итоговые (вычисленные) значения Mt, м	Описание закрепления точки
	содержатся в Едином государственном реестре недвижимости		определены в результате выполнения комплексных кадастровых работ				
	X	Y	X	Y			
1	2	3	4	5	6	7	8
н4062У	—	—	439 775,91	1 233 979,97	Метод спутниковых геодезических измерений (определений)	√(0,08^2 + 0,06^2) = 0,10	—
н4917У	—	—	439 770,23	1 233 988,93			
н4918У	—	—	439 763,64	1 233 999,39			
н4919У	—	—	439 763,18	1 234 000,71			
н4920У	—	—	439 748,44	1 233 988,77			
н4921У	—	—	439 743,28	1 233 979,34			
н4922У	—	—	439 742,56	1 233 980,56			
н4923У	—	—	439 738,51	1 233 975,73			
н4924У	—	—	439 737,08	1 233 974,45			
н4925У	—	—	439 734,03	1 233 972,06			
н4926У	—	—	439 728,61	1 233 967,16			
н4927У	—	—	439 726,56	1 233 965,97			

1	2	3	4	5	6	7	8
н4928У	—	—	439 727,79	1 233 963,52	Метод спутниковых геодезических измерений (определений)	√(0,08^2 + 0,06^2) = 0,10	—
н4929У	—	—	439 737,28	1 233 942,28			
н4064У	—	—	439 755,77	1 233 953,07			
н4063У	—	—	439 749,60	1 233 965,66			
н4062У	—	—	439 775,91	1 233 979,97			

2. Сведения о частях границ уточняемого земельного участка с кадастровым номером 68:20:2401006:41 :

Обозначение части границ		Горизонтальное проложение (S), м	Описание прохождения части границ	Сведения о согласовании местоположения границ (согласовано/спорное)
от т.	до т.			
1	2	3	4	5
н4062У	н4917У	10,61	—	согласовано
н4917У	н4918У	12,36		
н4918У	н4919У	1,40		
н4919У	н4920У	18,97		
н4920У	н4921У	10,75		
н4921У	н4922У	1,42		
н4922У	н4923У	6,30		
н4923У	н4924У	1,92		
н4924У	н4925У	3,87		
н4925У	н4926У	7,31		
н4926У	н4927У	2,37		
н4927У	н4928У	2,74		
н4928У	н4929У	23,26		
н4929У	н4064У	21,41		
н4064У	н4063У	14,02		
н4063У	н4062У	29,95		

3. Сведения о характеристиках уточняемого земельного участка с кадастровым номером 68:20:2401006:41 :

№ п/п	Наименование характеристики земельного участка	Значение характеристики
1	2	3

1	2	3
1.	Адрес земельного участка	—
1.1.	Сведения о местоположении земельного участка (при отсутствии адреса) в структурированном в соответствии с федеральной информационной адресной системой виде	—
1.2.	Дополнительные сведения о местоположении земельного участка	—
2.	Площадь земельного участка ± величина погрешности определения (вычисления) площади (Р ± ΔР), м²	1 182 ± 12,00
3.	Формула, примененная для вычисления предельной погрешности определения площади земельного участка, с подставленными значениями и итоговые (вычисленные) значения	3,5*0,10*√(1 182,00) = 12
4.	Площадь земельного участка согласно сведениям Единого государственного реестра недвижимости (Ркад), м²	1 000,00
5.	Оценка расхождения Р и Ркад (Р - Ркад), м²	182
6.	Предельный минимальный и максимальный размеры земельного участка (Рмин и Рмакс), м²	Рмин = 300 Рмакс = 5 000
7.	Вид (виды) разрешенного использования	—
7.1.	Дополнительные сведения об использовании земельного участка	—
8.	Кадастровый или иной государственный учетный номер (инвентарный) здания, сооружения, объекта незавершенного строительства, расположенного на земельном участке	68:20:2401001:317
9.	Сведения о земельных участках (землях общего пользования, территории общего пользования), посредством которых обеспечивается доступ	Земли общего пользования
10.	Иные сведения	—
4. Пояснения к сведениям об уточняемом земельном участке с кадастровым номером 68:20:2401006:41 :		
1.	—	

1. Сведения о характерных точках границ уточняемого земельного участка с кадастровым номером 68:20:2401006:48 :

Система координат МСК-68, зона 1 Зона № 1

Обозначение характерных точек границ	Координаты, м				Метод определения координат	Формулы, примененные для расчета средней квадратической погрешности определения координат характерных точек границ (Mt), с подставленными в такие формулы значениями и итоговые (вычисленные) значения Mt, м	Описание закрепления точки
	содержатся в Едином государственном реестре недвижимости		определены в результате выполнения комплексных кадастровых работ				
	X	Y	X	Y			
1	2	3	4	5	6	7	8
н4930У	—	—	439 781,30	1 233 894,83	Метод спутниковых геодезических измерений (определений)	√(0,08^2 + 0,06^2) = 0,10	—
н4931У	—	—	439 794,34	1 233 902,77			
н4932У	—	—	439 786,28	1 233 915,75			
н4933У	—	—	439 790,83	1 233 918,50			
н4934У	—	—	439 801,31	1 233 924,83			
н4935У	—	—	439 790,99	1 233 942,14			
н4056У	—	—	439 789,00	1 233 945,86			
н4055У	—	—	439 749,45	1 233 922,93			
н4070У	—	—	439 753,78	1 233 916,36			
н4936У	—	—	439 766,69	1 233 924,12			
н4937У	—	—	439 774,22	1 233 910,97			
н4938У	—	—	439 772,38	1 233 909,75			

1	2	3	4	5	6	7	8
н4939У	—	—	439 773,21	1 233 908,52	Метод спутниковых геодезических измерений (определений)	√(0,08^2 + 0,06^2) = 0,10	—
н4940У	—	—	439 773,05	1 233 908,42			
н4941У	—	—	439 775,13	1 233 905,26			
н4942У	—	—	439 774,89	1 233 905,12			
н4943У	—	—	439 778,16	1 233 899,98			
н4930У	—	—	439 781,30	1 233 894,83			

2. Сведения о частях границ уточняемого земельного участка с кадастровым номером 68:20:2401006:48 :

Обозначение части границ		Горизонтальное проложение (S), м	Описание прохождения части границ	Сведения о согласовании местоположения границ (согласовано/спорное)
от т.	до т.			
1	2	3	4	5
н4930У	н4931У	15,27	—	согласовано
н4931У	н4932У	15,28		
н4932У	н4933У	5,32		
н4933У	н4934У	12,24		
н4934У	н4935У	20,15		
н4935У	н4056У	4,22		
н4056У	н4055У	45,72		
н4055У	н4070У	7,87		
н4070У	н4936У	15,06		
н4936У	н4937У	15,15		
н4937У	н4938У	2,21		
н4938У	н4939У	1,48		
н4939У	н4940У	0,19		
н4940У	н4941У	3,78		
н4941У	н4942У	0,28		
н4942У	н4943У	6,09		
н4943У	н4930У	6,03		

3. Сведения о характеристиках уточняемого земельного участка с кадастровым номером 68:20:2401006:48 :		
№ п/п	Наименование характеристики земельного участка	Значение характеристики
1	2	3
1.	Адрес земельного участка	—
1.1.	Сведения о местоположении земельного участка (при отсутствии адреса) в структурированном в соответствии с федеральной информационной адресной системой виде	—
1.2.	Дополнительные сведения о местоположении земельного участка	—
2.	Площадь земельного участка ± величина погрешности определения (вычисления) площади (Р ± ΔР), м²	1 100 ± 12,00
3.	Формула, примененная для вычисления предельной погрешности определения площади земельного участка, с подставленными значениями и итоговые (вычисленные) значения	3,5*0,10*√(1 100,00) = 12
4.	Площадь земельного участка согласно сведениям Единого государственного реестра недвижимости (Ркад), м²	1 100,00
5.	Оценка расхождения Р и Ркад (Р - Ркад), м²	0
6.	Предельный минимальный и максимальный размеры земельного участка (Рмин и Рмакс), м²	Рмин = 300 Рмакс = 5 000
7.	Вид (виды) разрешенного использования	—
7.1.	Дополнительные сведения об использовании земельного участка	—
8.	Кадастровый или иной государственный учетный номер (инвентарный) здания, сооружения, объекта незавершенного строительства, расположенного на земельном участке	68:20:2401009:107 - многоквартирный дом
9.	Сведения о земельных участках (землях общего пользования, территории общего пользования), посредством которых обеспечивается доступ	Земли общего пользования
10.	Иные сведения	—
4. Пояснения к сведениям об уточняемом земельном участке с кадастровым номером 68:20:2401006:48 :		
1.	—	

1. Сведения о характерных точках границ уточняемого земельного участка с кадастровым номером 68:20:2401006:53 :

Система координат МСК-68, зона 1 Зона № 1

Обозначение характерных точек границ	Координаты, м				Метод определения координат	Формулы, примененные для расчета средней квадратической погрешности определения координат характерных точек границ (Mt), с подставленными в такие формулы значениями и итоговые (вычисленные) значения Mt, м	Описание закрепления точки
	содержатся в Едином государственном реестре недвижимости		определены в результате выполнения комплексных кадастровых работ				
	X	Y	X	Y			
1	2	3	4	5	6	7	8
н4951У	—	—	439 705,49	1 233 893,78	Метод спутниковых геодезических измерений (определений)	√(0,08^2 + 0,06^2) = 0,10	—
н4952У	—	—	439 698,89	1 233 905,42			
н4953У	—	—	439 695,06	1 233 903,62			
н4954У	—	—	439 681,27	1 233 896,24			
н4955У	—	—	439 685,77	1 233 884,62			
н4951У	—	—	439 705,49	1 233 893,78			

2. Сведения о частях границ уточняемого земельного участка с кадастровым номером 68:20:2401006:53 :

Обозначение части границ		Горизонтальное проложение (S), м	Описание прохождения части границ	Сведения о согласовании местоположения границ (согласовано/спорное)
от т.	до т.			
1	2	3	4	5
н4951У	н4952У	13,38	—	согласовано
н4952У	н4953У	4,23		
н4953У	н4954У	15,64		
н4954У	н4955У	12,46		
н4955У	н4951У	21,74		

3. Сведения о характеристиках уточняемого земельного участка с кадастровым номером 68:20:2401006:53 :

№ п/п	Наименование характеристики земельного участка	Значение характеристики
1	2	3

1	2	3
1.	Адрес земельного участка	—
1.1.	Сведения о местоположении земельного участка (при отсутствии адреса) в структурированном в соответствии с федеральной информационной адресной системой виде	—
1.2.	Дополнительные сведения о местоположении земельного участка	—
2.	Площадь земельного участка ± величина погрешности определения (вычисления) площади (Р ± ΔР), м²	270 ± 6,00
3.	Формула, примененная для вычисления предельной погрешности определения площади земельного участка, с подставленными значениями и итоговые (вычисленные) значения	3,5*0,10*√(270,00) = 6
4.	Площадь земельного участка согласно сведениям Единого государственного реестра недвижимости (Ркад), м²	300,00
5.	Оценка расхождения Р и Ркад (Р - Ркад), м²	30
6.	Предельный минимальный и максимальный размеры земельного участка (Рмин и Рмакс), м²	Рмин = 300 Рмакс = 5 000
7.	Вид (виды) разрешенного использования	—
7.1.	Дополнительные сведения об использовании земельного участка	—
8.	Кадастровый или иной государственный учетный номер (инвентарный) здания, сооружения, объекта незавершенного строительства, расположенного на земельном участке	—
9.	Сведения о земельных участках (землях общего пользования, территории общего пользования), посредством которых обеспечивается доступ	Земли общего пользования
10.	Иные сведения	—
4. Пояснения к сведениям об уточняемом земельном участке с кадастровым номером 68:20:2401006:53 :		
1.	—	

1. Сведения о характерных точках границ уточняемого земельного участка с кадастровым номером 68:20:2401006:55 :

Система координат МСК-68, зона 1 Зона № 1

Обозначение характерных точек границ	Координаты, м				Метод определения координат	Формулы, примененные для расчета средней квадратической погрешности определения координат характерных точек границ (Mt), с подставленными в такие формулы значениями и итоговые (вычисленные) значения Mt, м	Описание закрепления точки
	содержатся в Едином государственном реестре недвижимости		определены в результате выполнения комплексных кадастровых работ				
	X	Y	X	Y			
1	2	3	4	5	6	7	8
н4956У	—	—	439 686,22	1 233 836,41	Метод спутниковых геодезических измерений (определений)	√(0,08^2 + 0,06^2) = 0,10	—
н4957У	—	—	439 704,72	1 233 849,35			
н4958У	—	—	439 701,54	1 233 854,49			
н4959У	—	—	439 697,52	1 233 851,54			
н4960У	—	—	439 692,20	1 233 861,93			
н4961У	—	—	439 693,85	1 233 863,23			
н4962У	—	—	439 688,17	1 233 877,44			
н4955У	—	—	439 685,77	1 233 884,62			
н4954У	—	—	439 681,27	1 233 896,24			
н4963У	—	—	439 665,96	1 233 923,22			
н4964У	—	—	439 655,15	1 233 914,67			
н4965У	—	—	439 669,50	1 233 881,41			

1	2	3	4	5	6	7	8
н4966У	—	—	439 670,59	1 233 875,90	Метод спутниковых геодезических измерений (определений)	√(0,08^2 + 0,06^2) = 0,10	—
н4967У	—	—	439 672,07	1 233 871,43			
н4968У	—	—	439 672,75	1 233 868,50			
н4969У	—	—	439 673,20	1 233 866,59			
н4970У	—	—	439 674,21	1 233 863,89			
н4971У	—	—	439 676,08	1 233 858,35			
н4972У	—	—	439 677,47	1 233 855,48			
н4973У	—	—	439 678,49	1 233 852,86			
н4974У	—	—	439 681,51	1 233 846,73			
н4975У	—	—	439 683,10	1 233 842,89			
н4956У	—	—	439 686,22	1 233 836,41			

2. Сведения о частях границ уточняемого земельного участка с кадастровым номером 68:20:2401006:55 :

Обозначение части границ		Горизонтальное проложение (S), м	Описание прохождения части границ	Сведения о согласовании местоположения границ (согласовано/спорное)
от т.	до т.			
1	2	3	4	5
н4956У	н4957У	22,58	—	согласовано
н4957У	н4958У	6,04		
н4958У	н4959У	4,99		
н4959У	н4960У	11,67		
н4960У	н4961У	2,10		
н4961У	н4962У	15,30		
н4962У	н4955У	7,57		
н4955У	н4954У	12,46		
н4954У	н4963У	31,02		

1	2	3	4	5
н4963У	н4964У	13,78	—	согласовано
н4964У	н4965У	36,22		
н4965У	н4966У	5,62		
н4966У	н4967У	4,71		
н4967У	н4968У	3,01		
н4968У	н4969У	1,96		
н4969У	н4970У	2,88		
н4970У	н4971У	5,85		
н4971У	н4972У	3,19		
н4972У	н4973У	2,81		
н4973У	н4974У	6,83		
н4974У	н4975У	4,16		
н4975У	н4956У	7,19		

3. Сведения о характеристиках уточняемого земельного участка с кадастровым номером 68:20:2401006:55 :

№ п/п	Наименование характеристики земельного участка	Значение характеристики
1	2	3
1.	Адрес земельного участка	—
1.1.	Сведения о местоположении земельного участка (при отсутствии адреса) в структурированном в соответствии с федеральной информационной адресной системой виде	—
1.2.	Дополнительные сведения о местоположении земельного участка	—
2.	Площадь земельного участка ± величина погрешности определения (вычисления) площади (Р ± ΔР), м²	1 411 ± 13,00
3.	Формула, примененная для вычисления предельной погрешности определения площади земельного участка, с подставленными значениями и итоговые (вычисленные) значения	3,5*0,10*√(1 411,00) = 13
4.	Площадь земельного участка согласно сведениям Единого государственного реестра недвижимости (Ркад), м²	2 200,00
5.	Оценка расхождения Р и Ркад (Р - Ркад), м²	789
6.	Предельный минимальный и максимальный размеры земельного участка (Рмин и Рмакс), м²	Рмин = 300 Рмакс = 5 000
7.	Вид (виды) разрешенного использования	—

1	2	3
7.1.	Дополнительные сведения об использовании земельного участка	—
8.	Кадастровый или иной государственный учетный номер (инвентарный) здания, сооружения, объекта незавершенного строительства, расположенного на земельном участке	—
9.	Сведения о земельных участках (землях общего пользования, территории общего пользования), посредством которых обеспечивается доступ	Земли общего пользования
10.	Иные сведения	—

4. Пояснения к сведениям об уточняемом земельном участке с кадастровым номером 68:20:2401006:55 :

1.	—

1. Сведения о характерных точках границ уточняемого земельного участка с кадастровым номером 68:20:2401006:139 :

Система координат МСК-68, зона 1 Зона № 1

Обозначение характерных точек границ	Координаты, м				Метод определения координат	Формулы, примененные для расчета средней квадратической погрешности определения координат характерных точек границ (Mt), с подставленными в такие формулы значениями и итоговые (вычисленные) значения Mt, м	Описание закрепления точки
	содержатся в Едином государственном реестре недвижимости		определены в результате выполнения комплексных кадастровых работ				
	X	Y	X	Y			
1	2	3	4	5	6	7	8
н6108У	—	—	439 793,50	1 233 785,58	Метод спутниковых геодезических измерений (определений)	√(0,08^2 + 0,06^2) = 0,10	—
н5618У	—	—	439 782,31	1 233 806,43			
н5617У	—	—	439 765,86	1 233 838,99			
н5616У	—	—	439 762,78	1 233 846,44			
н5615У	—	—	439 756,58	1 233 857,19			
н1226У	—	—	439 742,64	1 233 849,95			

1	2	3	4	5	6	7	8
н1225У	—	—	439 752,98	1 233 825,23	Метод спутниковых геодезических измерений (определений)	√(0,08^2 + 0,06^2) = 0,10	—
н1224У	—	—	439 760,86	1 233 807,20			
н1223У	—	—	439 764,83	1 233 799,45			
н1222У	—	—	439 763,56	1 233 799,03			
н1221У	—	—	439 776,59	1 233 775,02			
н6108У	—	—	439 793,50	1 233 785,58			

2. Сведения о частях границ уточняемого земельного участка с кадастровым номером 68:20:2401006:139 :

Обозначение части границ		Горизонтальное проложение (S), м	Описание прохождения части границ	Сведения о согласовании местоположения границ (согласовано/спорное)
от т.	до т.			
1	2	3	4	5
н6108У	н5618У	23,66	—	согласовано
н5618У	н5617У	36,48		
н5617У	н5616У	8,06		
н5616У	н5615У	12,41		
н5615У	н1226У	15,71		
н1226У	н1225У	26,80		
н1225У	н1224У	19,68		
н1224У	н1223У	8,71		
н1223У	н1222У	1,34		
н1222У	н1221У	27,32		
н1221У	н6108У	19,94		

3. Сведения о характеристиках уточняемого земельного участка с кадастровым номером 68:20:2401006:139 :

№ п/п	Наименование характеристики земельного участка	Значение характеристики
1	2	3

1	2	3
1.	Адрес земельного участка	—
1.1.	Сведения о местоположении земельного участка (при отсутствии адреса) в структурированном в соответствии с федеральной информационной адресной системой виде	—
1.2.	Дополнительные сведения о местоположении земельного участка	—
2.	Площадь земельного участка ± величина погрешности определения (вычисления) площади (Р ± ΔР), м²	1 500 ± 14,00
3.	Формула, примененная для вычисления предельной погрешности определения площади земельного участка, с подставленными значениями и итоговые (вычисленные) значения	3,5*0,10*√(1 500,00) = 14
4.	Площадь земельного участка согласно сведениям Единого государственного реестра недвижимости (Ркад), м²	1 500,00
5.	Оценка расхождения Р и Ркад (Р - Ркад), м²	0
6.	Предельный минимальный и максимальный размеры земельного участка (Рмин и Рмакс), м²	Рмин = 300 Рмакс = 5 000
7.	Вид (виды) разрешенного использования	—
7.1.	Дополнительные сведения об использовании земельного участка	—
8.	Кадастровый или иной государственный учетный номер (инвентарный) здания, сооружения, объекта незавершенного строительства, расположенного на земельном участке	—
9.	Сведения о земельных участках (землях общего пользования, территории общего пользования), посредством которых обеспечивается доступ	Земли общего пользования
10.	Иные сведения	—
4. Пояснения к сведениям об уточняемом земельном участке с кадастровым номером 68:20:2401006:139 :		
1.	—	

1. Сведения о характерных точках границ уточняемого земельного участка с кадастровым номером 68:20:2401007:50 :

Система координат МСК-68, зона 1 Зона № 1

Обозначение характерных точек границ	Координаты, м				Метод определения координат	Формулы, примененные для расчета средней квадратической погрешности определения координат характерных точек границ (Mt), с подставленными в такие формулы значениями и итоговые (вычисленные) значения Mt, м	Описание закрепления точки
	содержатся в Едином государственном реестре недвижимости		определены в результате выполнения комплексных кадастровых работ				
	X	Y	X	Y			
1	2	3	4	5	6	7	8
н6200У	—	—	710 700,46	2 514 480,24	Метод спутниковых геодезических измерений (определений)	√(0,08^2 + 0,06^2) = 0,10	—
н6201У	—	—	710 697,32	2 514 515,33			
н6202У	—	—	710 655,09	2 514 514,74			
н6203У	—	—	710 660,02	2 514 493,36			
н6204У	—	—	710 661,21	2 514 485,69			
н6205У	—	—	710 661,14	2 514 480,03			
н6200У	—	—	710 700,46	2 514 480,24			

2. Сведения о частях границ уточняемого земельного участка с кадастровым номером 68:20:2401007:50 :

Обозначение части границ		Горизонтальное проложение (S), м	Описание прохождения части границ	Сведения о согласовании местоположения границ (согласовано/спорное)
от т.	до т.			
1	2	3	4	5
н6200У	н6201У	35,23	—	согласовано
н6201У	н6202У	42,23		
н6202У	н6203У	21,94		
н6203У	н6204У	7,76		
н6204У	н6205У	5,66		
н6205У	н6200У	39,32		

3. Сведения о характеристиках уточняемого земельного участка с кадастровым номером 68:20:2401007:50 :		
№ п/п	Наименование характеристики земельного участка	Значение характеристики
1	2	3
1.	Адрес земельного участка	—
1.1.	Сведения о местоположении земельного участка (при отсутствии адреса) в структурированном в соответствии с федеральной информационной адресной системой виде	—
1.2.	Дополнительные сведения о местоположении земельного участка	—
2.	Площадь земельного участка ± величина погрешности определения (вычисления) площади (Р ± ΔР), м²	1 400 ± 13,00
3.	Формула, примененная для вычисления предельной погрешности определения площади земельного участка, с подставленными значениями и итоговые (вычисленные) значения	3,5*0,10*√(1 400,00) = 13
4.	Площадь земельного участка согласно сведениям Единого государственного реестра недвижимости (Ркад), м²	1 400,00
5.	Оценка расхождения Р и Ркад (Р - Ркад), м²	0
6.	Предельный минимальный и максимальный размеры земельного участка (Рмин и Рмакс), м²	Рмин = 300 Рмакс = 5 000
7.	Вид (виды) разрешенного использования	—
7.1.	Дополнительные сведения об использовании земельного участка	—
8.	Кадастровый или иной государственный учетный номер (инвентарный) здания, сооружения, объекта незавершенного строительства, расположенного на земельном участке	—
9.	Сведения о земельных участках (землях общего пользования, территории общего пользования), посредством которых обеспечивается доступ	Земли общего пользования
10.	Иные сведения	—
4. Пояснения к сведениям об уточняемом земельном участке с кадастровым номером 68:20:2401007:50 :		
1.	—	

1. Сведения о характерных точках границ уточняемого земельного участка с кадастровым номером 68:20:2401007:54 :

Система координат МСК-68, зона 1 Зона № 1

Обозначение характерных точек границ	Координаты, м				Метод определения координат	Формулы, примененные для расчета средней квадратической погрешности определения координат характерных точек границ (Mt), с подставленными в такие формулы значениями и итоговые (вычисленные) значения Mt, м	Описание закрепления точки
	содержатся в Едином государственном реестре недвижимости		определены в результате выполнения комплексных кадастровых работ				
	X	Y	X	Y			
1	2	3	4	5	6	7	8
н5741У	—	—	439 204,75	1 233 308,93	Метод спутниковых геодезических измерений (определений)	√(0,08^2 + 0,06^2) = 0,10	—
н5742У	—	—	439 221,94	1 233 317,17			
н5743У	—	—	439 202,76	1 233 361,03			
н5713У	—	—	439 194,46	1 233 354,19			
н5715У	—	—	439 183,87	1 233 345,67			
н5716У	—	—	439 192,49	1 233 330,24			
н5744У	—	—	439 204,16	1 233 309,66			
н5741У	—	—	439 204,75	1 233 308,93			

2. Сведения о частях границ уточняемого земельного участка с кадастровым номером 68:20:2401007:54 :

Обозначение части границ		Горизонтальное проложение (S), м	Описание прохождения части границ	Сведения о согласовании местоположения границ (согласовано/спорное)
от т.	до т.			
1	2	3	4	5
н5741У	н5742У	19,06	—	согласовано
н5742У	н5743У	47,87		
н5743У	н5713У	10,76		
н5713У	н5715У	13,59		

1	2	3	4	5
н5715У	н5716У	17,67	—	согласовано
н5716У	н5744У	23,66		
н5744У	н5741У	0,94		

3. Сведения о характеристиках уточняемого земельного участка с кадастровым номером 68:20:2401007:54 :

№ п/п	Наименование характеристики земельного участка	Значение характеристики
1	2	3
1.	Адрес земельного участка	—
1.1.	Сведения о местоположении земельного участка (при отсутствии адреса) в структурированном в соответствии с федеральной информационной адресной системой виде	—
1.2.	Дополнительные сведения о местоположении земельного участка	—
2.	Площадь земельного участка ± величина погрешности определения (вычисления) площади (Р ± ΔР), м²	967 ± 11,00
3.	Формула, примененная для вычисления предельной погрешности определения площади земельного участка, с подставленными значениями и итоговые (вычисленные) значения	3,5*0,10*√(967,00) = 11
4.	Площадь земельного участка согласно сведениям Единого государственного реестра недвижимости (Ркад), м²	1 000,00
5.	Оценка расхождения Р и Ркад (Р - Ркад), м²	33
6.	Предельный минимальный и максимальный размеры земельного участка (Рмин и Рмакс), м²	Рмин = 300 Рмакс = 5 000
7.	Вид (виды) разрешенного использования	—
7.1.	Дополнительные сведения об использовании земельного участка	—
8.	Кадастровый или иной государственный учетный номер (инвентарный) здания, сооружения, объекта незавершенного строительства, расположенного на земельном участке	68:20:2401007:398
9.	Сведения о земельных участках (землях общего пользования, территории общего пользования), посредством которых обеспечивается доступ	Земли общего пользования
10.	Иные сведения	—

4. Пояснения к сведениям об уточняемом земельном участке с кадастровым номером 68:20:2401007:54 :

1.	—

1. Сведения о характерных точках границ уточняемого земельного участка с кадастровым номером 68:20:2401007:55 :

Система координат МСК-68, зона 1 Зона № 1

Обозначение характерных точек границ	Координаты, м				Метод определения координат	Формулы, примененные для расчета средней квадратической погрешности определения координат характерных точек границ (Mt), с подставленными в такие формулы значениями и итоговые (вычисленные) значения Mt, м	Описание закрепления точки
	содержатся в Едином государственном реестре недвижимости		определены в результате выполнения комплексных кадастровых работ				
	X	Y	X	Y			
1	2	3	4	5	6	7	8
н5742У	—	—	439 221,94	1 233 317,17	Метод спутниковых геодезических измерений (определений)	√(0,08^2 + 0,06^2) = 0,10	—
н5745У	—	—	439 257,16	1 233 331,00			
н5746У	—	—	439 247,63	1 233 347,80			
н5747У	—	—	439 245,20	1 233 353,71			
н1580У	—	—	439 229,26	1 233 378,86			
н5743У	—	—	439 202,76	1 233 361,03			
н5742У	—	—	439 221,94	1 233 317,17			

2. Сведения о частях границ уточняемого земельного участка с кадастровым номером 68:20:2401007:55 :

Обозначение части границ		Горизонтальное проложение (S), м	Описание прохождения части границ	Сведения о согласовании местоположения границ (согласовано/спорное)
от т.	до т.			
1	2	3	4	5
н5742У	н5745У	37,84	—	согласовано
н5745У	н5746У	19,31		
н5746У	н5747У	6,39		
н5747У	н1580У	29,78		
н1580У	н5743У	31,94		
н5743У	н5742У	47,87		

3. Сведения о характеристиках уточняемого земельного участка с кадастровым номером 68:20:2401007:55 :		
№ п/п	Наименование характеристики земельного участка	Значение характеристики
1	2	3
1.	Адрес земельного участка	—
1.1.	Сведения о местоположении земельного участка (при отсутствии адреса) в структурированном в соответствии с федеральной информационной адресной системой виде	—
1.2.	Дополнительные сведения о местоположении земельного участка	—
2.	Площадь земельного участка ± величина погрешности определения (вычисления) площади (Р ± ΔР), м²	1 811 ± 15,00
3.	Формула, примененная для вычисления предельной погрешности определения площади земельного участка, с подставленными значениями и итоговые (вычисленные) значения	3,5*0,10*√(1 811,00) = 15
4.	Площадь земельного участка согласно сведениям Единого государственного реестра недвижимости (Ркад), м²	1 700,00
5.	Оценка расхождения Р и Ркад (Р - Ркад), м²	111
6.	Предельный минимальный и максимальный размеры земельного участка (Рмин и Рмакс), м²	Рмин = 300 Рмакс = 5 000
7.	Вид (виды) разрешенного использования	—
7.1.	Дополнительные сведения об использовании земельного участка	—
8.	Кадастровый или иной государственный учетный номер (инвентарный) здания, сооружения, объекта незавершенного строительства, расположенного на земельном участке	68:20:2401007:384
9.	Сведения о земельных участках (землях общего пользования, территории общего пользования), посредством которых обеспечивается доступ	Земли общего пользования
10.	Иные сведения	—
4. Пояснения к сведениям об уточняемом земельном участке с кадастровым номером 68:20:2401007:55 :		
1.	—	

1. Сведения о характерных точках границ уточняемого земельного участка с кадастровым номером 68:20:2401007:59 :

Система координат МСК-68, зона 1 Зона № 1

Обозначение характерных точек границ	Координаты, м				Метод определения координат	Формулы, примененные для расчета средней квадратической погрешности определения координат характерных точек границ (Mt), с подставленными в такие формулы значениями и итоговые (вычисленные) значения Mt, м	Описание закрепления точки
	содержатся в Едином государственном реестре недвижимости		определены в результате выполнения комплексных кадастровых работ				
	X	Y	X	Y			
1	2	3	4	5	6	7	8
н5750У	—	—	439 316,65	1 233 384,62	Метод спутниковых геодезических измерений (определений)	√(0,08^2 + 0,06^2) = 0,10	—
н5751У	—	—	439 328,90	1 233 390,19			
н5752У	—	—	439 332,22	1 233 391,67			
н5753У	—	—	439 329,58	1 233 397,72			
н5754У	—	—	439 312,35	1 233 438,15			
н5755У	—	—	439 294,86	1 233 429,82			
н5756У	—	—	439 298,46	1 233 423,96			
н5750У	—	—	439 316,65	1 233 384,62			

2. Сведения о частях границ уточняемого земельного участка с кадастровым номером 68:20:2401007:59 :

Обозначение части границ		Горизонтальное проложение (S), м	Описание прохождения части границ	Сведения о согласовании местоположения границ (согласовано/спорное)
от т.	до т.			
1	2	3	4	5
н5750У	н5751У	13,46	—	согласовано
н5751У	н5752У	3,63		
н5752У	н5753У	6,60		
н5753У	н5754У	43,95		

1	2	3	4	5
н5754У	н5755У	19,37	—	согласовано
н5755У	н5756У	6,88		
н5756У	н5750У	43,34		

3. Сведения о характеристиках уточняемого земельного участка с кадастровым номером 68:20:2401007:59 :

№ п/п	Наименование характеристики земельного участка	Значение характеристики
1	2	3
1.	Адрес земельного участка	—
1.1.	Сведения о местоположении земельного участка (при отсутствии адреса) в структурированном в соответствии с федеральной информационной адресной системой виде	—
1.2.	Дополнительные сведения о местоположении земельного участка	—
2.	Площадь земельного участка ± величина погрешности определения (вычисления) площади (Р ± ΔР), м²	899 ± 10,00
3.	Формула, примененная для вычисления предельной погрешности определения площади земельного участка, с подставленными значениями и итоговые (вычисленные) значения	3,5*0,10*√(899,00) = 10
4.	Площадь земельного участка согласно сведениям Единого государственного реестра недвижимости (Ркад), м²	1 800,00
5.	Оценка расхождения Р и Ркад (Р - Ркад), м²	901
6.	Предельный минимальный и максимальный размеры земельного участка (Рмин и Рмакс), м²	Рмин = 300 Рмакс = 5 000
7.	Вид (виды) разрешенного использования	—
7.1.	Дополнительные сведения об использовании земельного участка	—
8.	Кадастровый или иной государственный учетный номер (инвентарный) здания, сооружения, объекта незавершенного строительства, расположенного на земельном участке	68:20:2401007:314 - многоквартирный дом
9.	Сведения о земельных участках (землях общего пользования, территории общего пользования), посредством которых обеспечивается доступ	Земли общего пользования
10.	Иные сведения	—

4. Пояснения к сведениям об уточняемом земельном участке с кадастровым номером 68:20:2401007:59 :

1.	—

1. Сведения о характерных точках границ уточняемого земельного участка с кадастровым номером 68:20:2401007:60 :

Система координат МСК-68, зона 1 Зона № 1

Обозначение характерных точек границ	Координаты, м				Метод определения координат	Формулы, примененные для расчета средней квадратической погрешности определения координат характерных точек границ (Mt), с подставленными в такие формулы значениями и итоговые (вычисленные) значения Mt, м	Описание закрепления точки
	содержатся в Едином государственном реестре недвижимости		определены в результате выполнения комплексных кадастровых работ				
	X	Y	X	Y			
1	2	3	4	5	6	7	8
н5750У	—	—	439 316,65	1 233 384,62	Метод спутниковых геодезических измерений (определений)	√(0,08^2 + 0,06^2) = 0,10	—
н5756У	—	—	439 298,46	1 233 423,96			
н5755У	—	—	439 294,86	1 233 429,82			
н5757У	—	—	439 282,80	1 233 421,17			
н5758У	—	—	439 305,71	1 233 379,62			
н5750У	—	—	439 316,65	1 233 384,62			

2. Сведения о частях границ уточняемого земельного участка с кадастровым номером 68:20:2401007:60 :

Обозначение части границ		Горизонтальное проложение (S), м	Описание прохождения части границ	Сведения о согласовании местоположения границ (согласовано/спорное)
от т.	до т.			
1	2	3	4	5
н5750У	н5756У	43,34	—	согласовано
н5756У	н5755У	6,88		
н5755У	н5757У	14,84		
н5757У	н5758У	47,45		
н5758У	н5750У	12,03		

3. Сведения о характеристиках уточняемого земельного участка с кадастровым номером 68:20:2401007:60 :

№ п/п	Наименование характеристики земельного участка	Значение характеристики
1	2	3

1	2	3
1.	Адрес земельного участка	—
1.1.	Сведения о местоположении земельного участка (при отсутствии адреса) в структурированном в соответствии с федеральной информационной адресной системой виде	—
1.2.	Дополнительные сведения о местоположении земельного участка	—
2.	Площадь земельного участка ± величина погрешности определения (вычисления) площади (Р ± ΔР), м²	669 ± 9,00
3.	Формула, примененная для вычисления предельной погрешности определения площади земельного участка, с подставленными значениями и итоговые (вычисленные) значения	3,5*0,10*√(669,00) = 9
4.	Площадь земельного участка согласно сведениям Единого государственного реестра недвижимости (Ркад), м²	1 500,00
5.	Оценка расхождения Р и Ркад (Р - Ркад), м²	831
6.	Предельный минимальный и максимальный размеры земельного участка (Рмин и Рмакс), м²	Рмин = 300 Рмакс = 5 000
7.	Вид (виды) разрешенного использования	—
7.1.	Дополнительные сведения об использовании земельного участка	—
8.	Кадастровый или иной государственный учетный номер (инвентарный) здания, сооружения, объекта незавершенного строительства, расположенного на земельном участке	68:20:2401007:314 - многоквартирный дом
9.	Сведения о земельных участках (землях общего пользования, территории общего пользования), посредством которых обеспечивается доступ	Земли общего пользования
10.	Иные сведения	—
4. Пояснения к сведениям об уточняемом земельном участке с кадастровым номером 68:20:2401007:60 :		
1.	—	

1. Сведения о характерных точках границ уточняемого земельного участка с кадастровым номером 68:20:2401007:62 :

Система координат МСК-68, зона 1 Зона № 1

Обозначение характерных точек границ	Координаты, м				Метод определения координат	Формулы, примененные для расчета средней квадратической погрешности определения координат характерных точек границ (Mt), с подставленными в такие формулы значениями и итоговые (вычисленные) значения Mt, м	Описание закрепления точки
	содержатся в Едином государственном реестре недвижимости		определены в результате выполнения комплексных кадастровых работ				
	X	Y	X	Y			
1	2	3	4	5	6	7	8
н5759У	—	—	439 408,98	1 233 428,78	Метод спутниковых геодезических измерений (определений)	√(0,08^2 + 0,06^2) = 0,10	—
н5760У	—	—	439 435,84	1 233 439,53			
н5761У	—	—	439 419,90	1 233 476,04			
н5762У	—	—	439 389,66	1 233 462,74			
н5763У	—	—	439 403,97	1 233 433,01			
н5764У	—	—	439 405,55	1 233 431,14			
н5765У	—	—	439 407,12	1 233 431,79			
н5759У	—	—	439 408,98	1 233 428,78			

2. Сведения о частях границ уточняемого земельного участка с кадастровым номером 68:20:2401007:62 :

Обозначение части границ		Горизонтальное проложение (S), м	Описание прохождения части границ	Сведения о согласовании местоположения границ (согласовано/спорное)
от т.	до т.			
1	2	3	4	5
н5759У	н5760У	28,93	—	согласовано
н5760У	н5761У	39,84		
н5761У	н5762У	33,04		
н5762У	н5763У	32,99		

1	2	3	4	5
н5763У	н5764У	2,45	—	согласовано
н5764У	н5765У	1,70		
н5765У	н5759У	3,54		

3. Сведения о характеристиках уточняемого земельного участка с кадастровым номером 68:20:2401007:62 :

№ п/п	Наименование характеристики земельного участка	Значение характеристики
1	2	3
1.	Адрес земельного участка	—
1.1.	Сведения о местоположении земельного участка (при отсутствии адреса) в структурированном в соответствии с федеральной информационной адресной системой виде	—
1.2.	Дополнительные сведения о местоположении земельного участка	—
2.	Площадь земельного участка ± величина погрешности определения (вычисления) площади (Р ± ΔР), м²	1 261 ± 12,00
3.	Формула, примененная для вычисления предельной погрешности определения площади земельного участка, с подставленными значениями и итоговые (вычисленные) значения	3,5*0,10*√(1 261,00) = 12
4.	Площадь земельного участка согласно сведениям Единого государственного реестра недвижимости (Ркад), м²	1 500,00
5.	Оценка расхождения Р и Ркад (Р - Ркад), м²	239
6.	Предельный минимальный и максимальный размеры земельного участка (Рмин и Рмакс), м²	Рмин = 300 Рмакс = 5 000
7.	Вид (виды) разрешенного использования	—
7.1.	Дополнительные сведения об использовании земельного участка	—
8.	Кадастровый или иной государственный учетный номер (инвентарный) здания, сооружения, объекта незавершенного строительства, расположенного на земельном участке	68:20:2401007:382; 68:20:2401007:296
9.	Сведения о земельных участках (землях общего пользования, территории общего пользования), посредством которых обеспечивается доступ	Земли общего пользования
10.	Иные сведения	—

4. Пояснения к сведениям об уточняемом земельном участке с кадастровым номером 68:20:2401007:62 :

1.	—

1. Сведения о характерных точках границ уточняемого земельного участка с кадастровым номером 68:20:2401007:65 :

Система координат МСК-68, зона 1 Зона № 1

Обозначение характерных точек границ	Координаты, м				Метод определения координат	Формулы, примененные для расчета средней квадратической погрешности определения координат характерных точек границ (Mt), с подставленными в такие формулы значениями и итоговые (вычисленные) значения Mt, м	Описание закрепления точки
	содержатся в Едином государственном реестре недвижимости		определены в результате выполнения комплексных кадастровых работ				
	X	Y	X	Y			
1	2	3	4	5	6	7	8
н5766У	—	—	439 513,28	1 233 381,33	Метод спутниковых геодезических измерений (определений)	√(0,08^2 + 0,06^2) = 0,10	—
н5767У	—	—	439 510,89	1 233 392,55			
н5768У	—	—	439 505,92	1 233 408,41			
н5769У	—	—	439 505,32	1 233 410,16			
н5770У	—	—	439 473,11	1 233 398,68			
н5771У	—	—	439 477,78	1 233 377,60			
н5766У	—	—	439 513,28	1 233 381,33			

2. Сведения о частях границ уточняемого земельного участка с кадастровым номером 68:20:2401007:65 :

Обозначение части границ		Горизонтальное проложение (S), м	Описание прохождения части границ	Сведения о согласовании местоположения границ (согласовано/спорное)
от т.	до т.			
1	2	3	4	5
н5766У	н5767У	11,47	—	согласовано
н5767У	н5768У	16,62		
н5768У	н5769У	1,85		
н5769У	н5770У	34,19		
н5770У	н5771У	21,59		
н5771У	н5766У	35,70		

3. Сведения о характеристиках уточняемого земельного участка с кадастровым номером 68:20:2401007:65 :		
№ п/п	Наименование характеристики земельного участка	Значение характеристики
1	2	3
1.	Адрес земельного участка	—
1.1.	Сведения о местоположении земельного участка (при отсутствии адреса) в структурированном в соответствии с федеральной информационной адресной системой виде	—
1.2.	Дополнительные сведения о местоположении земельного участка	—
2.	Площадь земельного участка ± величина погрешности определения (вычисления) площади (Р ± ΔР), м²	903 ± 11,00
3.	Формула, примененная для вычисления предельной погрешности определения площади земельного участка, с подставленными значениями и итоговые (вычисленные) значения	3,5*0,10*√(903,00) = 11
4.	Площадь земельного участка согласно сведениям Единого государственного реестра недвижимости (Ркад), м²	1 200,00
5.	Оценка расхождения Р и Ркад (Р - Ркад), м²	297
6.	Предельный минимальный и максимальный размеры земельного участка (Рмин и Рмакс), м²	Рмин = 300 Рмакс = 5 000
7.	Вид (виды) разрешенного использования	—
7.1.	Дополнительные сведения об использовании земельного участка	—
8.	Кадастровый или иной государственный учетный номер (инвентарный) здания, сооружения, объекта незавершенного строительства, расположенного на земельном участке	68:20:2401007:564
9.	Сведения о земельных участках (землях общего пользования, территории общего пользования), посредством которых обеспечивается доступ	Земли общего пользования
10.	Иные сведения	—
4. Пояснения к сведениям об уточняемом земельном участке с кадастровым номером 68:20:2401007:65 :		
1.	—	

1. Сведения о характерных точках границ уточняемого земельного участка с кадастровым номером 68:20:2401007:72 :

Система координат МСК-68, зона 1 Зона № 1

Обозначение характерных точек границ	Координаты, м				Метод определения координат	Формулы, примененные для расчета средней квадратической погрешности определения координат характерных точек границ (Mt), с подставленными в такие формулы значениями и итоговые (вычисленные) значения Mt, м	Описание закрепления точки
	содержатся в Едином государственном реестре недвижимости		определены в результате выполнения комплексных кадастровых работ				
	X	Y	X	Y			
1	2	3	4	5	6	7	8
н3788У	—	—	439 889,73	1 233 441,44	Метод спутниковых геодезических измерений (определений)	√(0,08^2 + 0,06^2) = 0,10	—
н3787У	—	—	439 891,17	1 233 456,09			
н3786У	—	—	439 890,49	1 233 468,19			
н3785У	—	—	439 924,94	1 233 470,33			
н5772У	—	—	439 922,74	1 233 496,10			
н1090У	—	—	439 850,18	1 233 485,69			
н1089У	—	—	439 853,56	1 233 457,34			
н1088У	—	—	439 854,88	1 233 448,11			
н1087У	—	—	439 855,27	1 233 444,31			
н3788У	—	—	439 889,73	1 233 441,44			

2. Сведения о частях границ уточняемого земельного участка с кадастровым номером 68:20:2401007:72 :

Обозначение части границ		Горизонтальное проложение (S), м	Описание прохождения части границ	Сведения о согласовании местоположения границ (согласовано/спорное)
от т.	до т.			
1	2	3	4	5

1	2	3	4	5
н3788У	н3787У	14,72	—	согласовано
н3787У	н3786У	12,12		
н3786У	н3785У	34,52		
н3785У	н5772У	25,86		
н5772У	н1090У	73,30		
н1090У	н1089У	28,55		
н1089У	н1088У	9,32		
н1088У	н1087У	3,82		
н1087У	н3788У	34,58		

3. Сведения о характеристиках уточняемого земельного участка с кадастровым номером 68:20:2401007:72 :

№ п/п	Наименование характеристики земельного участка	Значение характеристики
1	2	3
1.	Адрес земельного участка	—
1.1.	Сведения о местоположении земельного участка (при отсутствии адреса) в структурированном в соответствии с федеральной информационной адресной системой виде	—
1.2.	Дополнительные сведения о местоположении земельного участка	—
2.	Площадь земельного участка ± величина погрешности определения (вычисления) площади (Р ± ΔР), м²	2 558 ± 18,00
3.	Формула, примененная для вычисления предельной погрешности определения площади земельного участка, с подставленными значениями и итоговые (вычисленные) значения	3,5*0,10*√(2 558,00) = 18
4.	Площадь земельного участка согласно сведениям Единого государственного реестра недвижимости (Ркад), м²	2 600,00
5.	Оценка расхождения Р и Ркад (Р - Ркад), м²	42
6.	Предельный минимальный и максимальный размеры земельного участка (Рмин и Рмакс), м²	Рмин = 300 Рмакс = 5 000
7.	Вид (виды) разрешенного использования	—
7.1.	Дополнительные сведения об использовании земельного участка	—
8.	Кадастровый или иной государственный учетный номер (инвентарный) здания, сооружения, объекта незавершенного строительства, расположенного на земельном участке	68:20:2401007:348

1	2	3
9.	Сведения о земельных участках (землях общего пользования, территории общего пользования), посредством которых обеспечивается доступ	Земли общего пользования
10.	Иные сведения	—

4. Пояснения к сведениям об уточняемом земельном участке с кадастровым номером 68:20:2401007:72 :

1.	—

1. Сведения о характерных точках границ уточняемого земельного участка с кадастровым номером 68:20:2401007:74 :

Система координат МСК-68, зона 1 Зона № 1

Обозначение характерных точек границ	Координаты, м				Метод определения координат	Формулы, примененные для расчета средней квадратической погрешности определения координат характерных точек границ (Mt), с подставленными в такие формулы значениями и итоговые (вычисленные) значения Mt, м	Описание закрепления точки
	содержатся в Едином государственном реестре недвижимости		определены в результате выполнения комплексных кадастровых работ				
	X	Y	X	Y			
1	2	3	4	5	6	7	8
н5773У	—	—	439 971,47	1 233 504,26	Метод спутниковых геодезических измерений (определений)	√(0,08^2 + 0,06^2) = 0,10	—
н5774У	—	—	439 936,87	1 233 498,63			
н3784У	—	—	439 939,65	1 233 471,51			
н3783У	—	—	439 943,87	1 233 433,72			
н5775У	—	—	439 976,45	1 233 429,12			
н5776У	—	—	439 977,28	1 233 434,72			
н5777У	—	—	439 975,09	1 233 464,33			
н5773У	—	—	439 971,47	1 233 504,26			

2. Сведения о частях границ уточняемого земельного участка с кадастровым номером 68:20:2401007:74 :

Обозначение части границ		Горизонтальное проложение (S), м	Описание прохождения части границ	Сведения о согласовании местоположения границ (согласовано/спорное)
от т.	до т.			
1	2	3	4	5
н5773У	н5774У	35,06	—	согласовано
н5774У	н3784У	27,26		
н3784У	н3783У	38,02		
н3783У	н5775У	32,90		
н5775У	н5776У	5,66		
н5776У	н5777У	29,69		
н5777У	н5773У	40,09		

3. Сведения о характеристиках уточняемого земельного участка с кадастровым номером 68:20:2401007:74 :

№ п/п	Наименование характеристики земельного участка	Значение характеристики
1	2	3
1.	Адрес земельного участка	—
1.1.	Сведения о местоположении земельного участка (при отсутствии адреса) в структурированном в соответствии с федеральной информационной адресной системой виде	—
1.2.	Дополнительные сведения о местоположении земельного участка	—
2.	Площадь земельного участка ± величина погрешности определения (вычисления) площади (Р ± ΔР), м²	2 415 ± 17,00
3.	Формула, примененная для вычисления предельной погрешности определения площади земельного участка, с подставленными значениями и итоговые (вычисленные) значения	3,5*0,10*√(2 415,00) = 17
4.	Площадь земельного участка согласно сведениям Единого государственного реестра недвижимости (Ркад), м²	2 500,00
5.	Оценка расхождения Р и Ркад (Р - Ркад), м²	85
6.	Предельный минимальный и максимальный размеры земельного участка (Рмин и Рмакс), м²	Рмин = 300 Рмакс = 5 000
7.	Вид (виды) разрешенного использования	—
7.1.	Дополнительные сведения об использовании земельного участка	—

1	2	3
8.	Кадастровый или иной государственный учетный номер (инвентарный) здания, сооружения, объекта незавершенного строительства, расположенного на земельном участке	—
9.	Сведения о земельных участках (землях общего пользования, территории общего пользования), посредством которых обеспечивается доступ	Земли общего пользования
10.	Иные сведения	—

4. Пояснения к сведениям об уточняемом земельном участке с кадастровым номером 68:20:2401007:74 :

1.	—

1. Сведения о характерных точках границ уточняемого земельного участка с кадастровым номером 68:20:2401007:75 :

Система координат МСК-68, зона 1 Зона № 1

Обозначение характерных точек границ	Координаты, м				Метод определения координат	Формулы, примененные для расчета средней квадратической погрешности определения координат характерных точек границ (Mt), с подставленными в такие формулы значениями и итоговые (вычисленные) значения Mt, м	Описание закрепления точки
	содержатся в Едином государственном реестре недвижимости		определены в результате выполнения комплексных кадастровых работ				
	X	Y	X	Y			
1	2	3	4	5	6	7	8
5778	440 046,23	1 233 421,71	440 046,23	1 233 421,71	Метод спутниковых геодезических измерений (определений)	√(0,08^2 + 0,06^2) = 0,10	—
5783	440 054,11	1 233 443,06	440 054,11	1 233 443,06			
5782	440 058,62	1 233 459,89	440 058,62	1 233 459,89			
6206	440 017,38	1 233 467,37	440 017,38	1 233 467,37			
6207	440 017,02	1 233 459,28	440 017,02	1 233 459,28			
6208	440 015,45	1 233 424,08	440 015,45	1 233 424,08			
5778	440 046,23	1 233 421,71	440 046,23	1 233 421,71			

2. Сведения о частях границ уточняемого земельного участка с кадастровым номером 68:20:2401007:75 :

Обозначение части границ		Горизонтальное проложение (S), м	Описание прохождения части границ	Сведения о согласовании местоположения границ (согласовано/спорное)
от т.	до т.			
1	2	3	4	5
5778	5783	22,76	—	согласовано
5783	5782	17,42		
5782	6206	41,91		
6206	6207	8,10		
6207	6208	35,23		
6208	5778	30,87		

3. Сведения о характеристиках уточняемого земельного участка с кадастровым номером 68:20:2401007:75 :

№ п/п	Наименование характеристики земельного участка	Значение характеристики
1	2	3
1.	Адрес земельного участка	—
1.1.	Сведения о местоположении земельного участка (при отсутствии адреса) в структурированном в соответствии с федеральной информационной адресной системой виде	—
1.2.	Дополнительные сведения о местоположении земельного участка	—
2.	Площадь земельного участка ± величина погрешности определения (вычисления) площади (Р ± ΔР), м²	1 520 ± 14,00
3.	Формула, примененная для вычисления предельной погрешности определения площади земельного участка, с подставленными значениями и итоговые (вычисленные) значения	3,5*0,10*√(1 520,00) = 14
4.	Площадь земельного участка согласно сведениям Единого государственного реестра недвижимости (Ркад), м²	1 520,00
5.	Оценка расхождения Р и Ркад (Р - Ркад), м²	0
6.	Предельный минимальный и максимальный размеры земельного участка (Рмин и Рмакс), м²	Рмин = 300 Рмакс = 5 000
7.	Вид (виды) разрешенного использования	—
7.1.	Дополнительные сведения об использовании земельного участка	—
8.	Кадастровый или иной государственный учетный номер (инвентарный) здания, сооружения, объекта незавершенного строительства, расположенного на земельном участке	—

1	2	3
9.	Сведения о земельных участках (землях общего пользования, территории общего пользования), посредством которых обеспечивается доступ	Земли общего пользования
10.	Иные сведения	—

4. Пояснения к сведениям об уточняемом земельном участке с кадастровым номером 68:20:2401007:75 :

1.	—

1. Сведения о характерных точках границ уточняемого земельного участка с кадастровым номером 68:20:2401007:77 :

Система координат МСК-68, зона 1 Зона № 1

Обозначение характерных точек границ	Координаты, м				Метод определения координат	Формулы, примененные для расчета средней квадратической погрешности определения координат характерных точек границ (Mt), с подставленными в такие формулы значениями и итоговые (вычисленные) значения Mt, м	Описание закрепления точки
	содержатся в Едином государственном реестре недвижимости		определены в результате выполнения комплексных кадастровых работ				
	X	Y	X	Y			
1	2	3	4	5	6	7	8
5778	—	—	440 046,23	1 233 421,71	Метод спутниковых геодезических измерений (определений)	√(0,08^2 + 0,06^2) = 0,10	—
н5779У	—	—	440 075,01	1 233 417,23			
н5780У	—	—	440 098,85	1 233 411,24			
н5781У	—	—	440 097,48	1 233 456,74			
5782	—	—	440 058,62	1 233 459,89			
5783	—	—	440 054,11	1 233 443,06			
5778	—	—	440 046,23	1 233 421,71			

2. Сведения о частях границ уточняемого земельного участка с кадастровым номером 68:20:2401007:77 :

Обозначение части границ		Горизонтальное проложение (S), м	Описание прохождения части границ	Сведения о согласовании местоположения границ (согласовано/спорное)
от т.	до т.			

1	2	3	4	5
5778	н5779У	29,13	—	согласовано
н5779У	н5780У	24,58		
н5780У	н5781У	45,52		
н5781У	5782	38,99		
5782	5783	17,42		
5783	5778	22,76		

3. Сведения о характеристиках уточняемого земельного участка с кадастровым номером 68:20:2401007:77 :

№ п/п	Наименование характеристики земельного участка	Значение характеристики
1	2	3
1.	Адрес земельного участка	—
1.1.	Сведения о местоположении земельного участка (при отсутствии адреса) в структурированном в соответствии с федеральной информационной адресной системой виде	—
1.2.	Дополнительные сведения о местоположении земельного участка	—
2.	Площадь земельного участка ± величина погрешности определения (вычисления) площади (Р ± ΔР), м²	1 900 ± 15,00
3.	Формула, примененная для вычисления предельной погрешности определения площади земельного участка, с подставленными значениями и итоговые (вычисленные) значения	3,5*0,10*√(1 900,00) = 15
4.	Площадь земельного участка согласно сведениям Единого государственного реестра недвижимости (Ркад), м²	1 900,00
5.	Оценка расхождения Р и Ркад (Р - Ркад), м²	0
6.	Предельный минимальный и максимальный размеры земельного участка (Рмин и Рмакс), м²	Рмин = 300 Рмакс = 5 000
7.	Вид (виды) разрешенного использования	—
7.1.	Дополнительные сведения об использовании земельного участка	—
8.	Кадастровый или иной государственный учетный номер (инвентарный) здания, сооружения, объекта незавершенного строительства, расположенного на земельном участке	—
9.	Сведения о земельных участках (землях общего пользования, территории общего пользования), посредством которых обеспечивается доступ	Земли общего пользования
10.	Иные сведения	—

4. Пояснения к сведениям об уточняемом земельном участке с кадастровым номером 68:20:2401007:77 :

1.	—

1. Сведения о характерных точках границ уточняемого земельного участка с кадастровым номером 68:20:2401007:78 :

Система координат МСК-68, зона 1 Зона № 1

Обозначение характерных точек границ	Координаты, м				Метод определения координат	Формулы, примененные для расчета средней квадратической погрешности определения координат характерных точек границ (Mt), с подставленными в такие формулы значениями и итоговые (вычисленные) значения Mt, м	Описание закрепления точки
	содержатся в Едином государственном реестре недвижимости		определены в результате выполнения комплексных кадастровых работ				
	X	Y	X	Y			
1	2	3	4	5	6	7	8
н3800У	—	—	440 124,48	1 233 408,78	Метод спутниковых геодезических измерений (определений)	√(0,08^2 + 0,06^2) = 0,10	—
н3799У	—	—	440 122,08	1 233 478,68			
н5784У	—	—	440 098,34	1 233 474,74			
н5785У	—	—	440 100,47	1 233 410,88			
н3800У	—	—	440 124,48	1 233 408,78			

2. Сведения о частях границ уточняемого земельного участка с кадастровым номером 68:20:2401007:78 :

Обозначение части границ		Горизонтальное проложение (S), м	Описание прохождения части границ	Сведения о согласовании местоположения границ (согласовано/спорное)
от т.	до т.			
1	2	3	4	5
н3800У	н3799У	69,94	—	согласовано
н3799У	н5784У	24,06		
н5784У	н5785У	63,90		
н5785У	н3800У	24,10		

3. Сведения о характеристиках уточняемого земельного участка с кадастровым номером 68:20:2401007:78 :

№ п/п	Наименование характеристики земельного участка	Значение характеристики
1	2	3

1	2	3
1.	Адрес земельного участка	—
1.1.	Сведения о местоположении земельного участка (при отсутствии адреса) в структурированном в соответствии с федеральной информационной адресной системой виде	—
1.2.	Дополнительные сведения о местоположении земельного участка	—
2.	Площадь земельного участка ± величина погрешности определения (вычисления) площади (Р ± ΔР), м²	1 599 ± 14,00
3.	Формула, примененная для вычисления предельной погрешности определения площади земельного участка, с подставленными значениями и итоговые (вычисленные) значения	3,5*0,10*√(1 599,00) = 14
4.	Площадь земельного участка согласно сведениям Единого государственного реестра недвижимости (Ркад), м²	1 300,00
5.	Оценка расхождения Р и Ркад (Р - Ркад), м²	299
6.	Предельный минимальный и максимальный размеры земельного участка (Рмин и Рмакс), м²	Рмин = 300 Рмакс = 5 000
7.	Вид (виды) разрешенного использования	—
7.1.	Дополнительные сведения об использовании земельного участка	—
8.	Кадастровый или иной государственный учетный номер (инвентарный) здания, сооружения, объекта незавершенного строительства, расположенного на земельном участке	68:20:2401007:254
9.	Сведения о земельных участках (землях общего пользования, территории общего пользования), посредством которых обеспечивается доступ	Земли общего пользования
10.	Иные сведения	—
4. Пояснения к сведениям об уточняемом земельном участке с кадастровым номером 68:20:2401007:78 :		
1.	—	

1. Сведения о характерных точках границ уточняемого земельного участка с кадастровым номером 68:20:2401007:81 :

Система координат МСК-68, зона 1 Зона № 1

Обозначение характерных точек границ	Координаты, м				Метод определения координат	Формулы, примененные для расчета средней квадратической погрешности определения координат характерных точек границ (Mt), с подставленными в такие формулы значениями и итоговые (вычисленные) значения Mt, м	Описание закрепления точки
	содержатся в Едином государственном реестре недвижимости		определены в результате выполнения комплексных кадастровых работ				
	X	Y	X	Y			
1	2	3	4	5	6	7	8
н5786У	—	—	440 191,66	1 233 405,34	Метод спутниковых геодезических измерений (определений)	√(0,08^2 + 0,06^2) = 0,10	—
н5787У	—	—	440 191,23	1 233 408,34			
н5788У	—	—	440 188,03	1 233 429,48			
н5789У	—	—	440 182,53	1 233 469,49			
н5790У	—	—	440 153,32	1 233 468,72			
н5791У	—	—	440 159,23	1 233 409,66			
н5792У	—	—	440 160,62	1 233 409,78			
н5793У	—	—	440 160,80	1 233 404,16			
н5794У	—	—	440 184,83	1 233 402,04			
н5795У	—	—	440 185,27	1 233 404,56			
н5786У	—	—	440 191,66	1 233 405,34			

2. Сведения о частях границ уточняемого земельного участка с кадастровым номером 68:20:2401007:81 :

Обозначение части границ		Горизонтальное проложение (S), м	Описание прохождения части границ	Сведения о согласовании местоположения границ (согласовано/спорное)
от т.	до т.			
1	2	3	4	5
н5786У	н5787У	3,03	—	согласовано
н5787У	н5788У	21,38		
н5788У	н5789У	40,39		
н5789У	н5790У	29,22		
н5790У	н5791У	59,35		
н5791У	н5792У	1,40		
н5792У	н5793У	5,62		
н5793У	н5794У	24,12		
н5794У	н5795У	2,56		
н5795У	н5786У	6,44		

3. Сведения о характеристиках уточняемого земельного участка с кадастровым номером 68:20:2401007:81 :

№ п/п	Наименование характеристики земельного участка	Значение характеристики
1	2	3
1.	Адрес земельного участка	—
1.1.	Сведения о местоположении земельного участка (при отсутствии адреса) в структурированном в соответствии с федеральной информационной адресной системой виде	—
1.2.	Дополнительные сведения о местоположении земельного участка	—
2.	Площадь земельного участка ± величина погрешности определения (вычисления) площади (Р ± ΔР), м²	2 000 ± 16,00
3.	Формула, примененная для вычисления предельной погрешности определения площади земельного участка, с подставленными значениями и итоговые (вычисленные) значения	3,5*0,10*√(2 000,00) = 16
4.	Площадь земельного участка согласно сведениям Единого государственного реестра недвижимости (Ркад), м²	2 000,00
5.	Оценка расхождения Р и Ркад (Р - Ркад), м²	0
6.	Предельный минимальный и максимальный размеры земельного участка (Рмин и Рмакс), м²	Рмин = 300 Рмакс = 5 000
7.	Вид (виды) разрешенного использования	—

1	2	3
7.1.	Дополнительные сведения об использовании земельного участка	—
8.	Кадастровый или иной государственный учетный номер (инвентарный) здания, сооружения, объекта незавершенного строительства, расположенного на земельном участке	68:20:2401007:349
9.	Сведения о земельных участках (землях общего пользования, территории общего пользования), посредством которых обеспечивается доступ	Земли общего пользования
10.	Иные сведения	—

4. Пояснения к сведениям об уточняемом земельном участке с кадастровым номером 68:20:2401007:81 :

1.	—

1. Сведения о характерных точках границ уточняемого земельного участка с кадастровым номером 68:20:2401007:85 :

Система координат МСК-68, зона 1 Зона № 1

Обозначение характерных точек границ	Координаты, м				Метод определения координат	Формулы, примененные для расчета средней квадратической погрешности определения координат характерных точек границ (Mt), с подставленными в такие формулы значениями и итоговые (вычисленные) значения Mt, м	Описание закрепления точки
	содержатся в Едином государственном реестре недвижимости		определены в результате выполнения комплексных кадастровых работ				
	X	Y	X	Y			
1	2	3	4	5	6	7	8
н6209У	—	—	439 548,77	1 233 456,71	Метод спутниковых геодезических измерений (определений)	√(0,08^2 + 0,06^2) = 0,10	—
н6210У	—	—	439 535,55	1 233 490,59			
н6211У	—	—	439 521,68	1 233 520,44			
н6212У	—	—	439 509,04	1 233 549,53			
н6213У	—	—	439 472,35	1 233 534,85			
н6214У	—	—	439 486,10	1 233 504,60			

1	2	3	4	5	6	7	8
н6215У	—	—	439 498,74	1 233 473,26	Метод спутниковых геодезических измерений (определений)	√(0,08^2 + 0,06^2) = 0,10	—
н6216У	—	—	439 513,44	1 233 441,98			
н6209У	—	—	439 548,77	1 233 456,71			

2. Сведения о частях границ уточняемого земельного участка с кадастровым номером 68:20:2401007:85 :

Обозначение части границ		Горизонтальное проложение (S), м	Описание прохождения части границ	Сведения о согласовании местоположения границ (согласовано/спорное)
от т.	до т.			
1	2	3	4	5
н6209У	н6210У	36,37	—	согласовано
н6210У	н6211У	32,92		
н6211У	н6212У	31,72		
н6212У	н6213У	39,52		
н6213У	н6214У	33,23		
н6214У	н6215У	33,79		
н6215У	н6216У	34,56		
н6216У	н6209У	38,28		

3. Сведения о характеристиках уточняемого земельного участка с кадастровым номером 68:20:2401007:85 :

№ п/п	Наименование характеристики земельного участка	Значение характеристики
1	2	3
1.	Адрес земельного участка	—
1.1.	Сведения о местоположении земельного участка (при отсутствии адреса) в структурированном в соответствии с федеральной информационной адресной системой виде	—
1.2.	Дополнительные сведения о местоположении земельного участка	—
2.	Площадь земельного участка ± величина погрешности определения (вычисления) площади (Р ± ΔР), м²	4 000 ± 22,00
3.	Формула, примененная для вычисления предельной погрешности определения площади земельного участка, с подставленными значениями и итоговые (вычисленные) значения	3,5*0,10*√(4 000,00) = 22

1	2	3
4.	Площадь земельного участка согласно сведениям Единого государственного реестра недвижимости (Ркад), м²	4 000,00
5.	Оценка расхождения Р и Ркад (Р - Ркад), м²	0
6.	Предельный минимальный и максимальный размеры земельного участка (Рмин и Рмакс), м²	Рмин = 300 Рмакс = 5 000
7.	Вид (виды) разрешенного использования	—
7.1.	Дополнительные сведения об использовании земельного участка	—
8.	Кадастровый или иной государственный учетный номер (инвентарный) здания, сооружения, объекта незавершенного строительства, расположенного на земельном участке	—
9.	Сведения о земельных участках (землях общего пользования, территории общего пользования), посредством которых обеспечивается доступ	Земли общего пользования
10.	Иные сведения	—

4. Пояснения к сведениям об уточняемом земельном участке с кадастровым номером 68:20:2401007:85 :

1.	—

1. Сведения о характерных точках границ уточняемого земельного участка с кадастровым номером 68:20:2401007:86 :

Система координат МСК-68, зона 1 Зона № 1

Обозначение характерных точек границ	Координаты, м				Метод определения координат	Формулы, примененные для расчета средней квадратической погрешности определения координат характерных точек границ (Mt), с подставленными в такие формулы значениями и итоговые (вычисленные) значения Mt, м	Описание закрепления точки
	содержатся в Едином государственном реестре недвижимости		определены в результате выполнения комплексных кадастровых работ				
	X	Y	X	Y			
1	2	3	4	5	6	7	8
н6217У	—	—	439 540,04	1 233 495,49	Метод спутниковых геодезических измерений (определений)	√(0,08^2 + 0,06^2) = 0,10	—
н6218У	—	—	439 579,97	1 233 510,95			
н6219У	—	—	439 571,40	1 233 541,16			

1	2	3	4	5	6	7	8
н6220У	—	—	439 562,74	1 233 570,38	Метод спутниковых геодезических измерений (определений)	√(0,08^2 + 0,06^2) = 0,10	—
н6221У	—	—	439 522,70	1 233 550,59			
н6217У	—	—	439 540,04	1 233 495,49			

2. Сведения о частях границ уточняемого земельного участка с кадастровым номером 68:20:2401007:86 :

Обозначение части границ		Горизонтальное проложение (S), м	Описание прохождения части границ	Сведения о согласовании местоположения границ (согласовано/спорное)
от т.	до т.			
1	2	3	4	5
н6217У	н6218У	42,82	—	согласовано
н6218У	н6219У	31,40		
н6219У	н6220У	30,48		
н6220У	н6221У	44,66		
н6221У	н6217У	57,76		

3. Сведения о характеристиках уточняемого земельного участка с кадастровым номером 68:20:2401007:86 :

№ п/п	Наименование характеристики земельного участка	Значение характеристики
1	2	3
1.	Адрес земельного участка	—
1.1.	Сведения о местоположении земельного участка (при отсутствии адреса) в структурированном в соответствии с федеральной информационной адресной системой виде	—
1.2.	Дополнительные сведения о местоположении земельного участка	—
2.	Площадь земельного участка ± величина погрешности определения (вычисления) площади (Р ± ΔР), м²	2 600 ± 18,00
3.	Формула, примененная для вычисления предельной погрешности определения площади земельного участка, с подставленными значениями и итоговые (вычисленные) значения	3,5*0,10*√(2 600,00) = 18
4.	Площадь земельного участка согласно сведениям Единого государственного реестра недвижимости (Ркад), м²	2 600,00
5.	Оценка расхождения Р и Ркад (Р - Ркад), м²	0

1	2	3
6.	Предельный минимальный и максимальный размеры земельного участка (Рмин и Рмакс), м²	Рмин = 300 Рмакс = 5 000
7.	Вид (виды) разрешенного использования	—
7.1.	Дополнительные сведения об использовании земельного участка	—
8.	Кадастровый или иной государственный учетный номер (инвентарный) здания, сооружения, объекта незавершенного строительства, расположенного на земельном участке	—
9.	Сведения о земельных участках (землях общего пользования, территории общего пользования), посредством которых обеспечивается доступ	Земли общего пользования
10.	Иные сведения	—

4. Пояснения к сведениям об уточняемом земельном участке с кадастровым номером 68:20:2401007:86 :

1.	—

1. Сведения о характерных точках границ уточняемого земельного участка с кадастровым номером 68:20:2401007:87 :

Система координат МСК-68, зона 1 Зона № 1

Обозначение характерных точек границ	Координаты, м				Метод определения координат	Формулы, примененные для расчета средней квадратической погрешности определения координат характерных точек границ (Mt), с подставленными в такие формулы значениями и итоговые (вычисленные) значения Mt, м	Описание закрепления точки
	содержатся в Едином государственном реестре недвижимости		определены в результате выполнения комплексных кадастровых работ				
	X	Y	X	Y			
1	2	3	4	5	6	7	8
н1773У	—	—	439 635,75	1 233 544,81	Метод спутниковых геодезических измерений (определений)	√(0,08^2 + 0,06^2) = 0,10	—
н5796У	—	—	439 662,42	1 233 553,06			
н5797У	—	—	439 648,96	1 233 592,80			
н5798У	—	—	439 642,39	1 233 612,18			
н5799У	—	—	439 620,04	1 233 601,49			

1	2	3	4	5	6	7	8
н1773У	—	—	439 635,75	1 233 544,81	Метод спутниковых геодезических измерений (определений)	√(0,08^2 + 0,06^2) = 0,10	—

2. Сведения о частях границ уточняемого земельного участка с кадастровым номером 68:20:2401007:87 :

Обозначение части границ		Горизонтальное проложение (S), м	Описание прохождения части границ	Сведения о согласовании местоположения границ (согласовано/спорное)
от т.	до т.			
1	2	3	4	5
н1773У	н5796У	27,92	—	согласовано
н5796У	н5797У	41,96		
н5797У	н5798У	20,46		
н5798У	н5799У	24,77		
н5799У	н1773У	58,82		

3. Сведения о характеристиках уточняемого земельного участка с кадастровым номером 68:20:2401007:87 :

№ п/п	Наименование характеристики земельного участка	Значение характеристики
1	2	3
1.	Адрес земельного участка	—
1.1.	Сведения о местоположении земельного участка (при отсутствии адреса) в структурированном в соответствии с федеральной информационной адресной системой виде	—
1.2.	Дополнительные сведения о местоположении земельного участка	—
2.	Площадь земельного участка ± величина погрешности определения (вычисления) площади (Р ± ΔР), м²	1 588 ± 14,00
3.	Формула, примененная для вычисления предельной погрешности определения площади земельного участка, с подставленными значениями и итоговые (вычисленные) значения	3,5*0,10*√(1 588,00) = 14
4.	Площадь земельного участка согласно сведениям Единого государственного реестра недвижимости (Ркад), м²	1 500,00
5.	Оценка расхождения Р и Ркад (Р - Ркад), м²	88
6.	Предельный минимальный и максимальный размеры земельного участка (Рмин и Рмакс), м²	Рмин = 300 Рмакс = 5 000
7.	Вид (виды) разрешенного использования	—
7.1.	Дополнительные сведения об использовании земельного участка	—

1	2	3
8.	Кадастровый или иной государственный учетный номер (инвентарный) здания, сооружения, объекта незавершенного строительства, расположенного на земельном участке	68:20:2401007:383
9.	Сведения о земельных участках (землях общего пользования, территории общего пользования), посредством которых обеспечивается доступ	Земли общего пользования
10.	Иные сведения	—

4. Пояснения к сведениям об уточняемом земельном участке с кадастровым номером 68:20:2401007:87 :

1.	—

1. Сведения о характерных точках границ уточняемого земельного участка с кадастровым номером 68:20:2401007:91 :

Система координат МСК-68, зона 1 Зона № 1

Обозначение характерных точек границ	Координаты, м				Метод определения координат	Формулы, примененные для расчета средней квадратической погрешности определения координат характерных точек границ (Mt), с подставленными в такие формулы значениями и итоговые (вычисленные) значения Mt, м	Описание закрепления точки
	содержатся в Едином государственном реестре недвижимости		определены в результате выполнения комплексных кадастровых работ				
	X	Y	X	Y			
1	2	3	4	5	6	7	8
н5796У	—	—	439 662,42	1 233 553,06	Метод спутниковых геодезических измерений (определений)	√(0,08^2 + 0,06^2) = 0,10	—
н5800У	—	—	439 695,64	1 233 561,25			
н5801У	—	—	439 682,22	1 233 603,95			
н5797У	—	—	439 648,96	1 233 592,80			
н5796У	—	—	439 662,42	1 233 553,06			

2. Сведения о частях границ уточняемого земельного участка с кадастровым номером 68:20:2401007:91 :

Обозначение части границ		Горизонтальное проложение (S), м	Описание прохождения части границ	Сведения о согласовании местоположения границ (согласовано/спорное)
от т.	до т.			
1	2	3	4	5

1	2	3	4	5
н5796У	н5800У	34,21	—	согласовано
н5800У	н5801У	44,76		
н5801У	н5797У	35,08		
н5797У	н5796У	41,96		

3. Сведения о характеристиках уточняемого земельного участка с кадастровым номером 68:20:2401007:91 :

№ п/п	Наименование характеристики земельного участка	Значение характеристики
1	2	3
1.	Адрес земельного участка	—
1.1.	Сведения о местоположении земельного участка (при отсутствии адреса) в структурированном в соответствии с федеральной информационной адресной системой виде	—
1.2.	Дополнительные сведения о местоположении земельного участка	—
2.	Площадь земельного участка ± величина погрешности определения (вычисления) площади (Р ± ΔР), м²	1 500 ± 14,00
3.	Формула, примененная для вычисления предельной погрешности определения площади земельного участка, с подставленными значениями и итоговые (вычисленные) значения	3,5*0,10*√(1 500,00) = 14
4.	Площадь земельного участка согласно сведениям Единого государственного реестра недвижимости (Ркад), м²	1 500,00
5.	Оценка расхождения Р и Ркад (Р - Ркад), м²	0
6.	Предельный минимальный и максимальный размеры земельного участка (Рмин и Рмакс), м²	Рмин = 300 Рмакс = 5 000
7.	Вид (виды) разрешенного использования	—
7.1.	Дополнительные сведения об использовании земельного участка	—
8.	Кадастровый или иной государственный учетный номер (инвентарный) здания, сооружения, объекта незавершенного строительства, расположенного на земельном участке	—
9.	Сведения о земельных участках (землях общего пользования, территории общего пользования), посредством которых обеспечивается доступ	Земли общего пользования
10.	Иные сведения	—

4. Пояснения к сведениям об уточняемом земельном участке с кадастровым номером 68:20:2401007:91 :

1.	—

1. Сведения о характерных точках границ уточняемого земельного участка с кадастровым номером 68:20:2401007:92 :

Система координат МСК-68, зона 1 Зона № 1

Обозначение характерных точек границ	Координаты, м				Метод определения координат	Формулы, примененные для расчета средней квадратической погрешности определения координат характерных точек границ (Mt), с подставленными в такие формулы значениями и итоговые (вычисленные) значения Mt, м	Описание закрепления точки
	содержатся в Едином государственном реестре недвижимости		определены в результате выполнения комплексных кадастровых работ				
	X	Y	X	Y			
1	2	3	4	5	6	7	8
н5802У	—	—	439 709,18	1 233 553,74	Метод спутниковых геодезических измерений (определений)	√(0,08^2 + 0,06^2) = 0,10	—
н5803У	—	—	439 745,12	1 233 563,67			
н5804У	—	—	439 725,27	1 233 620,34			
н5805У	—	—	439 687,44	1 233 609,16			
н5806У	—	—	439 705,50	1 233 552,74			
н5802У	—	—	439 709,18	1 233 553,74			

2. Сведения о частях границ уточняемого земельного участка с кадастровым номером 68:20:2401007:92 :

Обозначение части границ		Горизонтальное проложение (S), м	Описание прохождения части границ	Сведения о согласовании местоположения границ (согласовано/спорное)
от т.	до т.			
1	2	3	4	5
н5802У	н5803У	37,29	—	согласовано
н5803У	н5804У	60,05		
н5804У	н5805У	39,45		
н5805У	н5806У	59,24		
н5806У	н5802У	3,81		

3. Сведения о характеристиках уточняемого земельного участка с кадастровым номером 68:20:2401007:92 :

№ п/п	Наименование характеристики земельного участка	Значение характеристики

1	2	3
1.	Адрес земельного участка	—
1.1.	Сведения о местоположении земельного участка (при отсутствии адреса) в структурированном в соответствии с федеральной информационной адресной системой виде	—
1.2.	Дополнительные сведения о местоположении земельного участка	—
2.	Площадь земельного участка ± величина погрешности определения (вычисления) площади (Р ± ΔР), м²	2 400 ± 17,00
3.	Формула, примененная для вычисления предельной погрешности определения площади земельного участка, с подставленными значениями и итоговые (вычисленные) значения	3,5*0,10*√(2 400,00) = 17
4.	Площадь земельного участка согласно сведениям Единого государственного реестра недвижимости (Ркад), м²	2 400,00
5.	Оценка расхождения Р и Ркад (Р - Ркад), м²	0
6.	Предельный минимальный и максимальный размеры земельного участка (Рмин и Рмакс), м²	Рмин = 300 Рмакс = 5 000
7.	Вид (виды) разрешенного использования	—
7.1.	Дополнительные сведения об использовании земельного участка	—
8.	Кадастровый или иной государственный учетный номер (инвентарный) здания, сооружения, объекта незавершенного строительства, расположенного на земельном участке	68:20:2401007:382; 68:20:2401007:563
9.	Сведения о земельных участках (землях общего пользования, территории общего пользования), посредством которых обеспечивается доступ	Земли общего пользования
10.	Иные сведения	—
4. Пояснения к сведениям об уточняемом земельном участке с кадастровым номером 68:20:2401007:92 :		
1.	—	

1. Сведения о характерных точках границ уточняемого земельного участка с кадастровым номером 68:20:2401007:95 :

Система координат МСК-68, зона 1 Зона № 1

Обозначение характерных точек границ	Координаты, м				Метод определения координат	Формулы, примененные для расчета средней квадратической погрешности определения координат характерных точек границ (Mt), с подставленными в такие формулы значениями и итоговые (вычисленные) значения Mt, м	Описание закрепления точки
	содержатся в Едином государственном реестре недвижимости		определены в результате выполнения комплексных кадастровых работ				
	X	Y	X	Y			
1	2	3	4	5	6	7	8
н6222У	—	—	439 847,50	1 233 516,17	Метод спутниковых геодезических измерений (определений)	√(0,08^2 + 0,06^2) = 0,10	—
н6223У	—	—	439 835,14	1 233 574,89			
н6224У	—	—	439 810,68	1 233 569,74			
н6225У	—	—	439 823,04	1 233 511,03			
н6222У	—	—	439 847,50	1 233 516,17			

2. Сведения о частях границ уточняемого земельного участка с кадастровым номером 68:20:2401007:95 :

Обозначение части границ		Горизонтальное проложение (S), м	Описание прохождения части границ	Сведения о согласовании местоположения границ (согласовано/спорное)
от т.	до т.			
1	2	3	4	5
н6222У	н6223У	60,01	—	согласовано
н6223У	н6224У	25,00		
н6224У	н6225У	60,00		
н6225У	н6222У	24,99		

3. Сведения о характеристиках уточняемого земельного участка с кадастровым номером 68:20:2401007:95 :

№ п/п	Наименование характеристики земельного участка	Значение характеристики
1	2	3

1	2	3
1.	Адрес земельного участка	—
1.1.	Сведения о местоположении земельного участка (при отсутствии адреса) в структурированном в соответствии с федеральной информационной адресной системой виде	—
1.2.	Дополнительные сведения о местоположении земельного участка	—
2.	Площадь земельного участка ± величина погрешности определения (вычисления) площади (Р ± ΔР), м²	1 500 ± 14,00
3.	Формула, примененная для вычисления предельной погрешности определения площади земельного участка, с подставленными значениями и итоговые (вычисленные) значения	3,5*0,10*√(1 500,00) = 14
4.	Площадь земельного участка согласно сведениям Единого государственного реестра недвижимости (Ркад), м²	1 500,00
5.	Оценка расхождения Р и Ркад (Р - Ркад), м²	0
6.	Предельный минимальный и максимальный размеры земельного участка (Рмин и Рмакс), м²	Рмин = 300 Рмакс = 5 000
7.	Вид (виды) разрешенного использования	—
7.1.	Дополнительные сведения об использовании земельного участка	—
8.	Кадастровый или иной государственный учетный номер (инвентарный) здания, сооружения, объекта незавершенного строительства, расположенного на земельном участке	—
9.	Сведения о земельных участках (землях общего пользования, территории общего пользования), посредством которых обеспечивается доступ	Земли общего пользования
10.	Иные сведения	—
4. Пояснения к сведениям об уточняемом земельном участке с кадастровым номером 68:20:2401007:95 :		
1.	—	

1. Сведения о характерных точках границ уточняемого земельного участка с кадастровым номером 68:20:2401007:96 :

Система координат МСК-68, зона 1 Зона № 1

Обозначение характерных точек границ	Координаты, м				Метод определения координат	Формулы, примененные для расчета средней квадратической погрешности определения координат характерных точек границ (Mt), с подставленными в такие формулы значениями и итоговые (вычисленные) значения Mt, м	Описание закрепления точки
	содержатся в Едином государственном реестре недвижимости		определены в результате выполнения комплексных кадастровых работ				
	X	Y	X	Y			
1	2	3	4	5	6	7	8
н6223У	—	—	439 835,14	1 233 574,89	Метод спутниковых геодезических измерений (определений)	√(0,08^2 + 0,06^2) = 0,10	—
н6222У	—	—	439 847,50	1 233 516,17			
6401	—	—	439 896,43	1 233 526,47		0,10	
6402	—	—	439 884,07	1 233 585,19			
н6223У	—	—	439 835,14	1 233 574,89		√(0,08^2 + 0,06^2) = 0,10	

2. Сведения о частях границ уточняемого земельного участка с кадастровым номером 68:20:2401007:96 :

Обозначение части границ		Горизонтальное проложение (S), м	Описание прохождения части границ	Сведения о согласовании местоположения границ (согласовано/спорное)
от т.	до т.			
1	2	3	4	5
н6223У	н6222У	60,01	—	согласовано
н6222У	6401	50,00		
6401	6402	60,01		
6402	н6223У	50,00		

3. Сведения о характеристиках уточняемого земельного участка с кадастровым номером 68:20:2401007:96 :

№ п/п	Наименование характеристики земельного участка	Значение характеристики
1	2	3

1	2	3
1.	Адрес земельного участка	—
1.1.	Сведения о местоположении земельного участка (при отсутствии адреса) в структурированном в соответствии с федеральной информационной адресной системой виде	—
1.2.	Дополнительные сведения о местоположении земельного участка	—
2.	Площадь земельного участка ± величина погрешности определения (вычисления) площади (Р ± ΔР), м²	3 000 ± 19,00
3.	Формула, примененная для вычисления предельной погрешности определения площади земельного участка, с подставленными значениями и итоговые (вычисленные) значения	3,5*0,10*√(3 000,00) = 19
4.	Площадь земельного участка согласно сведениям Единого государственного реестра недвижимости (Ркад), м²	3 000,00
5.	Оценка расхождения Р и Ркад (Р - Ркад), м²	0
6.	Предельный минимальный и максимальный размеры земельного участка (Рмин и Рмакс), м²	— —
7.	Вид (виды) разрешенного использования	—
7.1.	Дополнительные сведения об использовании земельного участка	—
8.	Кадастровый или иной государственный учетный номер (инвентарный) здания, сооружения, объекта незавершенного строительства, расположенного на земельном участке	—
9.	Сведения о земельных участках (землях общего пользования, территории общего пользования), посредством которых обеспечивается доступ	—
10.	Иные сведения	—
4. Пояснения к сведениям об уточняемом земельном участке с кадастровым номером 68:20:2401007:96 :		
1.	—	

1. Сведения о характерных точках границ уточняемого земельного участка с кадастровым номером 68:20:2401007:108 :

Система координат МСК-68, зона 1 Зона № 1

Обозначение характерных точек границ	Координаты, м				Метод определения координат	Формулы, примененные для расчета средней квадратической погрешности определения координат характерных точек границ (Mt), с подставленными в такие формулы значениями и итоговые (вычисленные) значения Mt, м	Описание закрепления точки
	содержатся в Едином государственном реестре недвижимости		определены в результате выполнения комплексных кадастровых работ				
	X	Y	X	Y			
1	2	3	4	5	6	7	8
н5474У	—	—	439 974,31	1 233 926,40	Метод спутниковых геодезических измерений (определений)	√(0,08^2 + 0,06^2) = 0,10	—
н5475У	—	—	439 989,33	1 233 938,22			
н5476У	—	—	439 964,76	1 233 968,39			
н5477У	—	—	439 976,94	1 233 977,36			
н5478У	—	—	439 977,74	1 233 977,96			
н5479У	—	—	439 948,93	1 234 016,47			
н5480У	—	—	439 970,75	1 234 029,45			
н5481У	—	—	439 962,36	1 234 061,17			
н5482У	—	—	439 958,37	1 234 083,99			
н5483У	—	—	439 914,43	1 234 062,74			
н3228У	—	—	439 902,05	1 234 049,15			
н3227У	—	—	439 937,85	1 234 016,99			

1	2	3	4	5	6	7	8
н3226У	—	—	439 943,30	1 234 019,56	Метод спутниковых геодезических измерений (определений)	√(0,08^2 + 0,06^2) = 0,10	—
н3225У	—	—	439 946,61	1 234 015,06			
н3234У	—	—	439 962,06	1 233 993,95			
н3233У	—	—	439 947,36	1 233 983,06			
н5484У	—	—	439 940,33	1 233 966,35			
н5474У	—	—	439 974,31	1 233 926,40			

2. Сведения о частях границ уточняемого земельного участка с кадастровым номером 68:20:2401007:108 :

Обозначение части границ		Горизонтальное проложение (S), м	Описание прохождения части границ	Сведения о согласовании местоположения границ (согласовано/спорное)
от т.	до т.			
1	2	3	4	5
н5474У	н5475У	19,11	—	согласовано
н5475У	н5476У	38,91		
н5476У	н5477У	15,13		
н5477У	н5478У	1,00		
н5478У	н5479У	48,09		
н5479У	н5480У	25,39		
н5480У	н5481У	32,81		
н5481У	н5482У	23,17		
н5482У	н5483У	48,81		
н5483У	н3228У	18,38		
н3228У	н3227У	48,12		
н3227У	н3226У	6,03		
н3226У	н3225У	5,59		
н3225У	н3234У	26,16		
н3234У	н3233У	18,29		
н3233У	н5484У	18,13		
н5484У	н5474У	52,45		

3. Сведения о характеристиках уточняемого земельного участка с кадастровым номером 68:20:2401007:108 :		
№ п/п	Наименование характеристики земельного участка	Значение характеристики
1	2	3
1.	Адрес земельного участка	—
1.1.	Сведения о местоположении земельного участка (при отсутствии адреса) в структурированном в соответствии с федеральной информационной адресной системой виде	—
1.2.	Дополнительные сведения о местоположении земельного участка	—
2.	Площадь земельного участка ± величина погрешности определения (вычисления) площади (Р ± ΔР), м²	4 287 ± 23,00
3.	Формула, примененная для вычисления предельной погрешности определения площади земельного участка, с подставленными значениями и итоговые (вычисленные) значения	3,5*0,10*√(4 287,00) = 23
4.	Площадь земельного участка согласно сведениям Единого государственного реестра недвижимости (Ркад), м²	4 000,00
5.	Оценка расхождения Р и Ркад (Р - Ркад), м²	287
6.	Предельный минимальный и максимальный размеры земельного участка (Рмин и Рмакс), м²	Рмин = 300 Рмакс = 5 000
7.	Вид (виды) разрешенного использования	—
7.1.	Дополнительные сведения об использовании земельного участка	—
8.	Кадастровый или иной государственный учетный номер (инвентарный) здания, сооружения, объекта незавершенного строительства, расположенного на земельном участке	68:20:2401007:382
9.	Сведения о земельных участках (землях общего пользования, территории общего пользования), посредством которых обеспечивается доступ	Земли общего пользования
10.	Иные сведения	—
4. Пояснения к сведениям об уточняемом земельном участке с кадастровым номером 68:20:2401007:108 :		
1.	—	

1. Сведения о характерных точках границ уточняемого земельного участка с кадастровым номером 68:20:2401007:118 :

Система координат МСК-68, зона 1 Зона № 1

Обозначение характерных точек границ	Координаты, м				Метод определения координат	Формулы, примененные для расчета средней квадратической погрешности определения координат характерных точек границ (Mt), с подставленными в такие формулы значениями и итоговые (вычисленные) значения Mt, м	Описание закрепления точки
	содержатся в Едином государственном реестре недвижимости		определены в результате выполнения комплексных кадастровых работ				
	X	Y	X	Y			
1	2	3	4	5	6	7	8
н5485У	—	—	440 148,61	1 233 521,41	Метод спутниковых геодезических измерений (определений)	√(0,08^2 + 0,06^2) = 0,10	—
н5486У	—	—	440 195,02	1 233 531,24			
н5487У	—	—	440 194,82	1 233 535,34			
н5488У	—	—	440 147,55	1 233 529,91			
н5485У	—	—	440 148,61	1 233 521,41			

2. Сведения о частях границ уточняемого земельного участка с кадастровым номером 68:20:2401007:118 :

Обозначение части границ		Горизонтальное проложение (S), м	Описание прохождения части границ	Сведения о согласовании местоположения границ (согласовано/спорное)
от т.	до т.			
1	2	3	4	5
н5485У	н5486У	47,44	—	согласовано
н5486У	н5487У	4,10		
н5487У	н5488У	47,58		
н5488У	н5485У	8,57		

3. Сведения о характеристиках уточняемого земельного участка с кадастровым номером 68:20:2401007:118 :

№ п/п	Наименование характеристики земельного участка	Значение характеристики
1	2	3

1	2	3
1.	Адрес земельного участка	—
1.1.	Сведения о местоположении земельного участка (при отсутствии адреса) в структурированном в соответствии с федеральной информационной адресной системой виде	—
1.2.	Дополнительные сведения о местоположении земельного участка	—
2.	Площадь земельного участка ± величина погрешности определения (вычисления) площади (Р ± ΔР), м²	300 ± 6,00
3.	Формула, примененная для вычисления предельной погрешности определения площади земельного участка, с подставленными значениями и итоговые (вычисленные) значения	3,5*0,10*√(300,00) = 6
4.	Площадь земельного участка согласно сведениям Единого государственного реестра недвижимости (Ркад), м²	300,00
5.	Оценка расхождения Р и Ркад (Р - Ркад), м²	0
6.	Предельный минимальный и максимальный размеры земельного участка (Рмин и Рмакс), м²	— —
7.	Вид (виды) разрешенного использования	—
7.1.	Дополнительные сведения об использовании земельного участка	—
8.	Кадастровый или иной государственный учетный номер (инвентарный) здания, сооружения, объекта незавершенного строительства, расположенного на земельном участке	—
9.	Сведения о земельных участках (землях общего пользования, территории общего пользования), посредством которых обеспечивается доступ	Земли общего пользования
10.	Иные сведения	—
4. Пояснения к сведениям об уточняемом земельном участке с кадастровым номером 68:20:2401007:118 :		
1.	—	

1. Сведения о характерных точках границ уточняемого земельного участка с кадастровым номером 68:20:2401007:123 :

Система координат МСК-68, зона 1 Зона № 1

Обозначение характерных точек границ	Координаты, м				Метод определения координат	Формулы, примененные для расчета средней квадратической погрешности определения координат характерных точек границ (Mt), с подставленными в такие формулы значениями и итоговые (вычисленные) значения Mt, м	Описание закрепления точки
	содержатся в Едином государственном реестре недвижимости		определены в результате выполнения комплексных кадастровых работ				
	X	Y	X	Y			
1	2	3	4	5	6	7	8
н5489У	—	—	440 137,40	1 233 623,90	Метод спутниковых геодезических измерений (определений)	√(0,08^2 + 0,06^2) = 0,10	—
н5490У	—	—	440 139,49	1 233 645,16			
н5491У	—	—	440 139,67	1 233 671,36			
н5492У	—	—	440 081,01	1 233 662,19			
н5493У	—	—	440 077,22	1 233 650,82			
н5489У	—	—	440 137,40	1 233 623,90			

2. Сведения о частях границ уточняемого земельного участка с кадастровым номером 68:20:2401007:123 :

Обозначение части границ		Горизонтальное проложение (S), м	Описание прохождения части границ	Сведения о согласовании местоположения границ (согласовано/спорное)
от т.	до т.			
1	2	3	4	5
н5489У	н5490У	21,36	—	согласовано
н5490У	н5491У	26,20		
н5491У	н5492У	59,37		
н5492У	н5493У	11,99		
н5493У	н5489У	65,93		

3. Сведения о характеристиках уточняемого земельного участка с кадастровым номером 68:20:2401007:123 :

№ п/п	Наименование характеристики земельного участка	Значение характеристики
1	2	3

1	2	3
1.	Адрес земельного участка	—
1.1.	Сведения о местоположении земельного участка (при отсутствии адреса) в структурированном в соответствии с федеральной информационной адресной системой виде	—
1.2.	Дополнительные сведения о местоположении земельного участка	—
2.	Площадь земельного участка ± величина погрешности определения (вычисления) площади (Р ± ΔР), м²	1 800 ± 15,00
3.	Формула, примененная для вычисления предельной погрешности определения площади земельного участка, с подставленными значениями и итоговые (вычисленные) значения	3,5*0,10*√(1 800,00) = 15
4.	Площадь земельного участка согласно сведениям Единого государственного реестра недвижимости (Ркад), м²	1 800,00
5.	Оценка расхождения Р и Ркад (Р - Ркад), м²	0
6.	Предельный минимальный и максимальный размеры земельного участка (Рмин и Рмакс), м²	Рмин = 300 Рмакс = 5 000
7.	Вид (виды) разрешенного использования	—
7.1.	Дополнительные сведения об использовании земельного участка	—
8.	Кадастровый или иной государственный учетный номер (инвентарный) здания, сооружения, объекта незавершенного строительства, расположенного на земельном участке	68:20:2401001:221
9.	Сведения о земельных участках (землях общего пользования, территории общего пользования), посредством которых обеспечивается доступ	Земли общего пользования
10.	Иные сведения	—
4. Пояснения к сведениям об уточняемом земельном участке с кадастровым номером 68:20:2401007:123 :		
1.	—	

1. Сведения о характерных точках границ уточняемого земельного участка с кадастровым номером 68:20:2401007:125 :

Система координат МСК-68, зона 1 Зона № 1

Обозначение характерных точек границ	Координаты, м				Метод определения координат	Формулы, примененные для расчета средней квадратической погрешности определения координат характерных точек границ (Mt), с подставленными в такие формулы значениями и итоговые (вычисленные) значения Mt, м	Описание закрепления точки
	содержатся в Едином государственном реестре недвижимости		определены в результате выполнения комплексных кадастровых работ				
	X	Y	X	Y			
1	2	3	4	5	6	7	8
н5494У	—	—	440 164,98	1 233 642,50	Метод спутниковых геодезических измерений (определений)	√(0,08^2 + 0,06^2) = 0,10	—
н5495У	—	—	440 165,62	1 233 653,89			
н5496У	—	—	440 167,88	1 233 663,78			
н5497У	—	—	440 166,88	1 233 675,72			
н5491У	—	—	440 139,67	1 233 671,36			
н5490У	—	—	440 139,49	1 233 645,16			
н5494У	—	—	440 164,98	1 233 642,50			

2. Сведения о частях границ уточняемого земельного участка с кадастровым номером 68:20:2401007:125 :

Обозначение части границ		Горизонтальное проложение (S), м	Описание прохождения части границ	Сведения о согласовании местоположения границ (согласовано/спорное)
от т.	до т.			
1	2	3	4	5
н5494У	н5495У	11,41	—	согласовано
н5495У	н5496У	10,14		
н5496У	н5497У	11,98		
н5497У	н5491У	27,56		
н5491У	н5490У	26,20		
н5490У	н5494У	25,63		

3. Сведения о характеристиках уточняемого земельного участка с кадастровым номером 68:20:2401007:125 :		
№ п/п	Наименование характеристики земельного участка	Значение характеристики
1	2	3
1.	Адрес земельного участка	—
1.1.	Сведения о местоположении земельного участка (при отсутствии адреса) в структурированном в соответствии с федеральной информационной адресной системой виде	—
1.2.	Дополнительные сведения о местоположении земельного участка	—
2.	Площадь земельного участка ± величина погрешности определения (вычисления) площади (Р ± ΔР), м²	800 ± 10,00
3.	Формула, примененная для вычисления предельной погрешности определения площади земельного участка, с подставленными значениями и итоговые (вычисленные) значения	3,5*0,10*√(800,00) = 10
4.	Площадь земельного участка согласно сведениям Единого государственного реестра недвижимости (Ркад), м²	800,00
5.	Оценка расхождения Р и Ркад (Р - Ркад), м²	0
6.	Предельный минимальный и максимальный размеры земельного участка (Рмин и Рмакс), м²	Рмин = 300 Рмакс = 5 000
7.	Вид (виды) разрешенного использования	—
7.1.	Дополнительные сведения об использовании земельного участка	—
8.	Кадастровый или иной государственный учетный номер (инвентарный) здания, сооружения, объекта незавершенного строительства, расположенного на земельном участке	—
9.	Сведения о земельных участках (землях общего пользования, территории общего пользования), посредством которых обеспечивается доступ	Земли общего пользования
10.	Иные сведения	—
4. Пояснения к сведениям об уточняемом земельном участке с кадастровым номером 68:20:2401007:125 :		
1.	—	

1. Сведения о характерных точках границ уточняемого земельного участка с кадастровым номером 68:20:2401007:127 :

Система координат МСК-68, зона 1 Зона № 1

Обозначение характерных точек границ	Координаты, м				Метод определения координат	Формулы, примененные для расчета средней квадратической погрешности определения координат характерных точек границ (Mt), с подставленными в такие формулы значениями и итоговые (вычисленные) значения Mt, м	Описание закрепления точки
	содержатся в Едином государственном реестре недвижимости		определены в результате выполнения комплексных кадастровых работ				
	X	Y	X	Y			
1	2	3	4	5	6	7	8
н5498У	—	—	440 178,29	1 233 685,68	Метод спутниковых геодезических измерений (определений)	√(0,08^2 + 0,06^2) = 0,10	—
н5499У	—	—	440 177,85	1 233 711,96			
н5500У	—	—	440 109,49	1 233 712,40			
н5501У	—	—	440 112,01	1 233 682,29			
н5498У	—	—	440 178,29	1 233 685,68			

2. Сведения о частях границ уточняемого земельного участка с кадастровым номером 68:20:2401007:127 :

Обозначение части границ		Горизонтальное проложение (S), м	Описание прохождения части границ	Сведения о согласовании местоположения границ (согласовано/спорное)
от т.	до т.			
1	2	3	4	5
н5498У	н5499У	26,28	—	согласовано
н5499У	н5500У	68,36		
н5500У	н5501У	30,22		
н5501У	н5498У	66,37		

3. Сведения о характеристиках уточняемого земельного участка с кадастровым номером 68:20:2401007:127 :

№ п/п	Наименование характеристики земельного участка	Значение характеристики
1	2	3

1	2	3
1.	Адрес земельного участка	—
1.1.	Сведения о местоположении земельного участка (при отсутствии адреса) в структурированном в соответствии с федеральной информационной адресной системой виде	—
1.2.	Дополнительные сведения о местоположении земельного участка	—
2.	Площадь земельного участка ± величина погрешности определения (вычисления) площади (Р ± ΔР), м²	1 900 ± 15,00
3.	Формула, примененная для вычисления предельной погрешности определения площади земельного участка, с подставленными значениями и итоговые (вычисленные) значения	3,5*0,10*√(1 900,00) = 15
4.	Площадь земельного участка согласно сведениям Единого государственного реестра недвижимости (Ркад), м²	1 900,00
5.	Оценка расхождения Р и Ркад (Р - Ркад), м²	0
6.	Предельный минимальный и максимальный размеры земельного участка (Рмин и Рмакс), м²	Рмин = 300 Рмакс = 5 000
7.	Вид (виды) разрешенного использования	—
7.1.	Дополнительные сведения об использовании земельного участка	—
8.	Кадастровый или иной государственный учетный номер (инвентарный) здания, сооружения, объекта незавершенного строительства, расположенного на земельном участке	68:20:2401007:353
9.	Сведения о земельных участках (землях общего пользования, территории общего пользования), посредством которых обеспечивается доступ	Земли общего пользования
10.	Иные сведения	—
4. Пояснения к сведениям об уточняемом земельном участке с кадастровым номером 68:20:2401007:127 :		
1.	—	

1. Сведения о характерных точках границ уточняемого земельного участка с кадастровым номером 68:20:2401007:129 :

Система координат МСК-68, зона 1 Зона № 1

Обозначение характерных точек границ	Координаты, м				Метод определения координат	Формулы, примененные для расчета средней квадратической погрешности определения координат характерных точек границ (Mt), с подставленными в такие формулы значениями и итоговые (вычисленные) значения Mt, м	Описание закрепления точки
	содержатся в Едином государственном реестре недвижимости		определены в результате выполнения комплексных кадастровых работ				
	X	Y	X	Y			
1	2	3	4	5	6	7	8
н5502У	—	—	440 177,65	1 233 734,83	Метод спутниковых геодезических измерений (определений)	√(0,08^2 + 0,06^2) = 0,10	—
н1563У	—	—	440 178,51	1 233 752,44			
н1572У	—	—	440 158,36	1 233 751,17			
н1571У	—	—	440 135,58	1 233 749,51			
н1570У	—	—	440 127,63	1 233 748,90			
н1569У	—	—	440 120,44	1 233 748,08			
н1568У	—	—	440 113,47	1 233 747,41			
н5503У	—	—	440 106,99	1 233 746,96			
н5504У	—	—	440 109,11	1 233 721,09			
н5505У	—	—	440 115,03	1 233 721,55			
н5506У	—	—	440 177,66	1 233 724,22			
н5502У	—	—	440 177,65	1 233 734,83			

2. Сведения о частях границ уточняемого земельного участка с кадастровым номером 68:20:2401007:129 :

Обозначение части границ		Горизонтальное проложение (S), м	Описание прохождения части границ	Сведения о согласовании местоположения границ (согласовано/спорное)
от т.	до т.			
1	2	3	4	5
н5502У	н1563У	17,63	—	согласовано
н1563У	н1572У	20,19		
н1572У	н1571У	22,84		
н1571У	н1570У	7,97		
н1570У	н1569У	7,24		
н1569У	н1568У	7,00		
н1568У	н5503У	6,50		
н5503У	н5504У	25,96		
н5504У	н5505У	5,94		
н5505У	н5506У	62,69		
н5506У	н5502У	10,61		

3. Сведения о характеристиках уточняемого земельного участка с кадастровым номером 68:20:2401007:129 :

№ п/п	Наименование характеристики земельного участка	Значение характеристики
1	2	3
1.	Адрес земельного участка	—
1.1.	Сведения о местоположении земельного участка (при отсутствии адреса) в структурированном в соответствии с федеральной информационной адресной системой виде	—
1.2.	Дополнительные сведения о местоположении земельного участка	—
2.	Площадь земельного участка ± величина погрешности определения (вычисления) площади (Р ± ΔР), м²	1 900 ± 15,00
3.	Формула, примененная для вычисления предельной погрешности определения площади земельного участка, с подставленными значениями и итоговые (вычисленные) значения	3,5*0,10*√(1 900,00) = 15
4.	Площадь земельного участка согласно сведениям Единого государственного реестра недвижимости (Ркад), м²	1 900,00
5.	Оценка расхождения Р и Ркад (Р - Ркад), м²	0
6.	Предельный минимальный и максимальный размеры земельного участка (Рмин и Рмакс), м²	Рмин = 300 Рмакс = 5 000

1	2	3
7.	Вид (виды) разрешенного использования	—
7.1.	Дополнительные сведения об использовании земельного участка	—
8.	Кадастровый или иной государственный учетный номер (инвентарный) здания, сооружения, объекта незавершенного строительства, расположенного на земельном участке	—
9.	Сведения о земельных участках (землях общего пользования, территории общего пользования), посредством которых обеспечивается доступ	Земли общего пользования
10.	Иные сведения	—

4. Пояснения к сведениям об уточняемом земельном участке с кадастровым номером 68:20:2401007:129 :

1.	—

1. Сведения о характерных точках границ уточняемого земельного участка с кадастровым номером 68:20:2401007:131 :

Система координат МСК-68, зона 1 Зона № 1

Обозначение характерных точек границ	Координаты, м				Метод определения координат	Формулы, примененные для расчета средней квадратической погрешности определения координат характерных точек границ (Mt), с подставленными в такие формулы значениями и итоговые (вычисленные) значения Mt, м	Описание закрепления точки
	содержатся в Едином государственном реестре недвижимости		определены в результате выполнения комплексных кадастровых работ				
	X	Y	X	Y			
1	2	3	4	5	6	7	8
н5507У	—	—	440 181,02	1 233 809,46	Метод спутниковых геодезических измерений (определений)	√(0,08^2 + 0,06^2) = 0,10	—
н5508У	—	—	440 178,44	1 233 832,50			
н5509У	—	—	440 117,98	1 233 817,65			
н5510У	—	—	440 083,73	1 233 804,89			
н5511У	—	—	440 088,09	1 233 794,47			
н5512У	—	—	440 140,85	1 233 811,06			

1	2	3	4	5	6	7	8
н5507У	—	—	440 181,02	1 233 809,46	Метод спутниковых геодезических измерений (определений)	√(0,08^2 + 0,06^2) = 0,10	—

2. Сведения о частях границ уточняемого земельного участка с кадастровым номером 68:20:2401007:131 :

Обозначение части границ		Горизонтальное проложение (S), м	Описание прохождения части границ	Сведения о согласовании местоположения границ (согласовано/спорное)
от т.	до т.			
1	2	3	4	5
н5507У	н5508У	23,18	—	согласовано
н5508У	н5509У	62,26		
н5509У	н5510У	36,55		
н5510У	н5511У	11,30		
н5511У	н5512У	55,31		
н5512У	н5507У	40,20		

3. Сведения о характеристиках уточняемого земельного участка с кадастровым номером 68:20:2401007:131 :

№ п/п	Наименование характеристики земельного участка	Значение характеристики
1	2	3
1.	Адрес земельного участка	—
1.1.	Сведения о местоположении земельного участка (при отсутствии адреса) в структурированном в соответствии с федеральной информационной адресной системой виде	—
1.2.	Дополнительные сведения о местоположении земельного участка	—
2.	Площадь земельного участка ± величина погрешности определения (вычисления) площади (Р ± ΔР), м²	1 400 ± 13,00
3.	Формула, примененная для вычисления предельной погрешности определения площади земельного участка, с подставленными значениями и итоговые (вычисленные) значения	3,5*0,10*√(1 400,00) = 13
4.	Площадь земельного участка согласно сведениям Единого государственного реестра недвижимости (Ркад), м²	1 400,00
5.	Оценка расхождения Р и Ркад (Р - Ркад), м²	0
6.	Предельный минимальный и максимальный размеры земельного участка (Рмин и Рмакс), м²	Рмин = 300 Рмакс = 5 000
7.	Вид (виды) разрешенного использования	—
7.1.	Дополнительные сведения об использовании земельного участка	—

1	2	3
8.	Кадастровый или иной государственный учетный номер (инвентарный) здания, сооружения, объекта незавершенного строительства, расположенного на земельном участке	68:20:2401007:350; 68:20:2401007:382
9.	Сведения о земельных участках (землях общего пользования, территории общего пользования), посредством которых обеспечивается доступ	Земли общего пользования
10.	Иные сведения	—

4. Пояснения к сведениям об уточняемом земельном участке с кадастровым номером 68:20:2401007:131 :

1.	—

1. Сведения о характерных точках границ уточняемого земельного участка с кадастровым номером 68:20:2401007:132 :

Система координат МСК-68, зона 1 Зона № 1

Обозначение характерных точек границ	Координаты, м				Метод определения координат	Формулы, примененные для расчета средней квадратической погрешности определения координат характерных точек границ (Mt), с подставленными в такие формулы значениями и итоговые (вычисленные) значения Mt, м	Описание закрепления точки
	содержатся в Едином государственном реестре недвижимости		определены в результате выполнения комплексных кадастровых работ				
	X	Y	X	Y			
1	2	3	4	5	6	7	8
н5508У	—	—	440 178,44	1 233 832,50	Метод спутниковых геодезических измерений (определений)	√(0,08^2 + 0,06^2) = 0,10	—
н5513У	—	—	440 166,65	1 233 860,43			
н5514У	—	—	440 129,46	1 233 850,82			
н5515У	—	—	440 069,76	1 233 831,96			
н5516У	—	—	440 039,43	1 233 819,94			
н5517У	—	—	440 022,24	1 233 812,76			
н5518У	—	—	440 032,91	1 233 785,51			

1	2	3	4	5	6	7	8
н5519У	—	—	440 050,29	1 233 792,42	Метод спутниковых геодезических измерений (определений)	√(0,08^2 + 0,06^2) = 0,10	—
н5510У	—	—	440 083,73	1 233 804,89			
н5509У	—	—	440 117,98	1 233 817,65			
н5508У	—	—	440 178,44	1 233 832,50			

2. Сведения о частях границ уточняемого земельного участка с кадастровым номером 68:20:2401007:132 :

Обозначение части границ		Горизонтальное проложение (S), м	Описание прохождения части границ	Сведения о согласовании местоположения границ (согласовано/спорное)
от т.	до т.			
1	2	3	4	5
н5508У	н5513У	30,32	—	согласовано
н5513У	н5514У	38,41		
н5514У	н5515У	62,61		
н5515У	н5516У	32,62		
н5516У	н5517У	18,63		
н5517У	н5518У	29,26		
н5518У	н5519У	18,70		
н5519У	н5510У	35,69		
н5510У	н5509У	36,55		
н5509У	н5508У	62,26		

3. Сведения о характеристиках уточняемого земельного участка с кадастровым номером 68:20:2401007:132 :

№ п/п	Наименование характеристики земельного участка	Значение характеристики
1	2	3
1.	Адрес земельного участка	—
1.1.	Сведения о местоположении земельного участка (при отсутствии адреса) в структурированном в соответствии с федеральной информационной адресной системой виде	—
1.2.	Дополнительные сведения о местоположении земельного участка	—
2.	Площадь земельного участка ± величина погрешности определения (вычисления) площади (Р ± ΔР), м²	4 500 ± 23,00

1	2	3
3.	Формула, примененная для вычисления предельной погрешности определения площади земельного участка, с подставленными значениями и итоговые (вычисленные) значения	3,5*0,10*√(4 500,00) = 23
4.	Площадь земельного участка согласно сведениям Единого государственного реестра недвижимости (Ркад), м²	4 500,00
5.	Оценка расхождения Р и Ркад (Р - Ркад), м²	0
6.	Предельный минимальный и максимальный размеры земельного участка (Рмин и Рмакс), м²	Рмин = 300 Рмакс = 5 000
7.	Вид (виды) разрешенного использования	—
7.1.	Дополнительные сведения об использовании земельного участка	—
8.	Кадастровый или иной государственный учетный номер (инвентарный) здания, сооружения, объекта незавершенного строительства, расположенного на земельном участке	68:20:2401007:382; 68:20:2401001:172
9.	Сведения о земельных участках (землях общего пользования, территории общего пользования), посредством которых обеспечивается доступ	Земли общего пользования
10.	Иные сведения	—

4. Пояснения к сведениям об уточняемом земельном участке с кадастровым номером 68:20:2401007:132 :

1.	—

1. Сведения о характерных точках границ уточняемого земельного участка с кадастровым номером 68:20:2401007:133 :

Система координат МСК-68, зона 1 Зона № 1

Обозначение характерных точек границ	Координаты, м				Метод определения координат	Формулы, примененные для расчета средней квадратической погрешности определения координат характерных точек границ (Mt), с подставленными в такие формулы значениями и итоговые (вычисленные) значения Mt, м	Описание закрепления точки
	содержатся в Едином государственном реестре недвижимости		определены в результате выполнения комплексных кадастровых работ				
	X	Y	X	Y			
1	2	3	4	5	6	7	8
н5513У	—	—	440 166,65	1 233 860,43	Метод спутниковых геодезических измерений (определений)	√(0,08^2 + 0,06^2) = 0,10	—

1	2	3	4	5	6	7	8
н5520У	—	—	440 165,56	1 233 863,36	Метод спутниковых геодезических измерений (определений)	√(0,08^2 + 0,06^2) = 0,10	—
н5521У	—	—	440 165,84	1 233 863,61			
н3160У	—	—	440 160,59	1 233 877,99			
н3159У	—	—	440 141,13	1 233 872,14			
н3158У	—	—	440 092,60	1 233 859,65			
н3157У	—	—	440 063,87	1 233 852,26			
н5515У	—	—	440 069,76	1 233 831,96			
н5514У	—	—	440 129,46	1 233 850,82			
н5513У	—	—	440 166,65	1 233 860,43			

2. Сведения о частях границ уточняемого земельного участка с кадастровым номером 68:20:2401007:133 :

Обозначение части границ		Горизонтальное проложение (S), м	Описание прохождения части границ	Сведения о согласовании местоположения границ (согласовано/спорное)
от т.	до т.			
1	2	3	4	5
н5513У	н5520У	3,13	—	согласовано
н5520У	н5521У	0,38		
н5521У	н3160У	15,31		
н3160У	н3159У	20,32		
н3159У	н3158У	50,11		
н3158У	н3157У	29,67		
н3157У	н5515У	21,14		
н5515У	н5514У	62,61		
н5514У	н5513У	38,41		

3. Сведения о характеристиках уточняемого земельного участка с кадастровым номером 68:20:2401007:133 :

№ п/п	Наименование характеристики земельного участка	Значение характеристики
1	2	3

1	2	3
1.	Адрес земельного участка	—
1.1.	Сведения о местоположении земельного участка (при отсутствии адреса) в структурированном в соответствии с федеральной информационной адресной системой виде	—
1.2.	Дополнительные сведения о местоположении земельного участка	—
2.	Площадь земельного участка ± величина погрешности определения (вычисления) площади (Р ± ΔР), м²	1 900 ± 15,00
3.	Формула, примененная для вычисления предельной погрешности определения площади земельного участка, с подставленными значениями и итоговые (вычисленные) значения	3,5*0,10*√(1 900,00) = 15
4.	Площадь земельного участка согласно сведениям Единого государственного реестра недвижимости (Ркад), м²	1 900,00
5.	Оценка расхождения Р и Ркад (Р - Ркад), м²	0
6.	Предельный минимальный и максимальный размеры земельного участка (Рмин и Рмакс), м²	Рмин = 300 Рмакс = 5 000
7.	Вид (виды) разрешенного использования	—
7.1.	Дополнительные сведения об использовании земельного участка	—
8.	Кадастровый или иной государственный учетный номер (инвентарный) здания, сооружения, объекта незавершенного строительства, расположенного на земельном участке	68:20:2401007:344
9.	Сведения о земельных участках (землях общего пользования, территории общего пользования), посредством которых обеспечивается доступ	Земли общего пользования
10.	Иные сведения	—
4. Пояснения к сведениям об уточняемом земельном участке с кадастровым номером 68:20:2401007:133 :		
1.	—	

1. Сведения о характерных точках границ уточняемого земельного участка с кадастровым номером 68:20:2401007:137 :

Система координат МСК-68, зона 1 Зона № 1

Обозначение характерных точек границ	Координаты, м				Метод определения координат	Формулы, примененные для расчета средней квадратической погрешности определения координат характерных точек границ (Mt), с подставленными в такие формулы значениями и итоговые (вычисленные) значения Mt, м	Описание закрепления точки
	содержатся в Едином государственном реестре недвижимости		определены в результате выполнения комплексных кадастровых работ				
	X	Y	X	Y			
1	2	3	4	5	6	7	8
н3161У	—	—	440 150,19	1 233 899,40	Метод спутниковых геодезических измерений (определений)	√(0,08^2 + 0,06^2) = 0,10	—
н5522У	—	—	440 142,52	1 233 916,15			
н5523У	—	—	440 120,25	1 233 909,20			
н5524У	—	—	440 106,60	1 233 905,39			
н5525У	—	—	440 088,33	1 233 900,29			
н5526У	—	—	440 063,26	1 233 891,72			
н3165У	—	—	440 068,90	1 233 875,11			
н3164У	—	—	440 085,64	1 233 879,56			
н3163У	—	—	440 103,38	1 233 884,28			
н3162У	—	—	440 127,39	1 233 890,69			
н3161У	—	—	440 150,19	1 233 899,40			

2. Сведения о частях границ уточняемого земельного участка с кадастровым номером 68:20:2401007:137 :

Обозначение части границ		Горизонтальное проложение (S), м	Описание прохождения части границ	Сведения о согласовании местоположения границ (согласовано/спорное)
от т.	до т.			
1	2	3	4	5
н3161У	н5522У	18,42	—	согласовано
н5522У	н5523У	23,33		
н5523У	н5524У	14,17		
н5524У	н5525У	18,97		
н5525У	н5526У	26,49		
н5526У	н3165У	17,54		
н3165У	н3164У	17,32		
н3164У	н3163У	18,36		
н3163У	н3162У	24,85		
н3162У	н3161У	24,41		

3. Сведения о характеристиках уточняемого земельного участка с кадастровым номером 68:20:2401007:137 :

№ п/п	Наименование характеристики земельного участка	Значение характеристики
1	2	3
1.	Адрес земельного участка	—
1.1.	Сведения о местоположении земельного участка (при отсутствии адреса) в структурированном в соответствии с федеральной информационной адресной системой виде	—
1.2.	Дополнительные сведения о местоположении земельного участка	—
2.	Площадь земельного участка ± величина погрешности определения (вычисления) площади (Р ± ΔР), м²	1 600 ± 14,00
3.	Формула, примененная для вычисления предельной погрешности определения площади земельного участка, с подставленными значениями и итоговые (вычисленные) значения	3,5*0,10*√(1 600,00) = 14
4.	Площадь земельного участка согласно сведениям Единого государственного реестра недвижимости (Ркад), м²	1 600,00
5.	Оценка расхождения Р и Ркад (Р - Ркад), м²	0
6.	Предельный минимальный и максимальный размеры земельного участка (Рмин и Рмакс), м²	Рмин = 300 Рмакс = 5 000
7.	Вид (виды) разрешенного использования	—

1	2	3
7.1.	Дополнительные сведения об использовании земельного участка	—
8.	Кадастровый или иной государственный учетный номер (инвентарный) здания, сооружения, объекта незавершенного строительства, расположенного на земельном участке	68:20:2401007:572
9.	Сведения о земельных участках (землях общего пользования, территории общего пользования), посредством которых обеспечивается доступ	Земли общего пользования
10.	Иные сведения	—

4. Пояснения к сведениям об уточняемом земельном участке с кадастровым номером 68:20:2401007:137 :

1.	—

1. Сведения о характерных точках границ уточняемого земельного участка с кадастровым номером 68:20:2401007:138 :

Система координат МСК-68, зона 1 Зона № 1

Обозначение характерных точек границ	Координаты, м				Метод определения координат	Формулы, примененные для расчета средней квадратической погрешности определения координат характерных точек границ (Mt), с подставленными в такие формулы значениями и итоговые (вычисленные) значения Mt, м	Описание закрепления точки
	содержатся в Едином государственном реестре недвижимости		определены в результате выполнения комплексных кадастровых работ				
	X	Y	X	Y			
1	2	3	4	5	6	7	8
н3165У	—	—	440 068,90	1 233 875,11	Метод спутниковых геодезических измерений (определений)	√(0,08^2 + 0,06^2) = 0,10	—
н5526У	—	—	440 063,26	1 233 891,72			
н5527У	—	—	440 042,11	1 233 884,50			
н5528У	—	—	440 031,28	1 233 880,36			
н5529У	—	—	440 026,12	1 233 892,49			
н5530У	—	—	439 940,01	1 233 841,89			

1	2	3	4	5	6	7	8
н5531У	—	—	439 950,84	1 233 818,88	Метод спутниковых геодезических измерений (определений)	√(0,08^2 + 0,06^2) = 0,10	—
н5532У	—	—	440 021,36	1 233 862,29			
н3166У	—	—	440 056,90	1 233 871,92			
н3165У	—	—	440 068,90	1 233 875,11			

2. Сведения о частях границ уточняемого земельного участка с кадастровым номером 68:20:2401007:138 :

Обозначение части границ		Горизонтальное проложение (S), м	Описание прохождения части границ	Сведения о согласовании местоположения границ (согласовано/спорное)
от т.	до т.			
1	2	3	4	5
н3165У	н5526У	17,54	—	согласовано
н5526У	н5527У	22,35		
н5527У	н5528У	11,59		
н5528У	н5529У	13,18		
н5529У	н5530У	99,88		
н5530У	н5531У	25,43		
н5531У	н5532У	82,81		
н5532У	н3166У	36,82		
н3166У	н3165У	12,42		

3. Сведения о характеристиках уточняемого земельного участка с кадастровым номером 68:20:2401007:138 :

№ п/п	Наименование характеристики земельного участка	Значение характеристики
1	2	3
1.	Адрес земельного участка	—
1.1.	Сведения о местоположении земельного участка (при отсутствии адреса) в структурированном в соответствии с федеральной информационной адресной системой виде	—
1.2.	Дополнительные сведения о местоположении земельного участка	—
2.	Площадь земельного участка ± величина погрешности определения (вычисления) площади (Р ± ΔР), м²	3 000 ± 19,00

1	2	3
3.	Формула, примененная для вычисления предельной погрешности определения площади земельного участка, с подставленными значениями и итоговые (вычисленные) значения	3,5*0,10*√(3 000,00) = 19
4.	Площадь земельного участка согласно сведениям Единого государственного реестра недвижимости (Ркад), м²	3 000,00
5.	Оценка расхождения Р и Ркад (Р - Ркад), м²	0
6.	Предельный минимальный и максимальный размеры земельного участка (Рмин и Рмакс), м²	Рмин = 300 Рмакс = 5 000
7.	Вид (виды) разрешенного использования	—
7.1.	Дополнительные сведения об использовании земельного участка	—
8.	Кадастровый или иной государственный учетный номер (инвентарный) здания, сооружения, объекта незавершенного строительства, расположенного на земельном участке	—
9.	Сведения о земельных участках (землях общего пользования, территории общего пользования), посредством которых обеспечивается доступ	Земли общего пользования
10.	Иные сведения	—

4. Пояснения к сведениям об уточняемом земельном участке с кадастровым номером 68:20:2401007:138 :

1.	—

1. Сведения о характерных точках границ уточняемого земельного участка с кадастровым номером 68:20:2401007:139 :

Система координат МСК-68, зона 1 Зона № 1

Обозначение характерных точек границ	Координаты, м				Метод определения координат	Формулы, примененные для расчета средней квадратической погрешности определения координат характерных точек границ (Mt), с подставленными в такие формулы значениями и итоговые (вычисленные) значения Mt, м	Описание закрепления точки
	содержатся в Едином государственном реестре недвижимости		определены в результате выполнения комплексных кадастровых работ				
	X	Y	X	Y			
1	2	3	4	5	6	7	8
н5522У	—	—	440 142,52	1 233 916,15	Метод спутниковых геодезических измерений (определений)	√(0,08^2 + 0,06^2) = 0,10	—

1	2	3	4	5	6	7	8
н6128У	—	—	440 139,67	1 233 921,93	Метод спутниковых геодезических измерений (определений)	√(0,08^2 + 0,06^2) = 0,10	—
н6129У	—	—	440 134,17	1 233 932,74			
н6130У	—	—	440 128,22	1 233 930,21			
н6131У	—	—	440 126,38	1 233 929,48			
н6132У	—	—	440 126,13	1 233 928,85			
н6133У	—	—	440 126,24	1 233 928,56			
н6134У	—	—	440 126,10	1 233 928,50			
н6135У	—	—	440 126,39	1 233 927,64			
н6136У	—	—	440 122,75	1 233 926,19			
н6137У	—	—	440 121,72	1 233 928,93			
н6138У	—	—	440 119,54	1 233 928,09			
н6139У	—	—	440 119,86	1 233 927,29			
н6140У	—	—	440 119,61	1 233 926,33			
н6141У	—	—	440 101,44	1 233 918,96			
н5524У	—	—	440 106,60	1 233 905,39			
н5523У	—	—	440 120,25	1 233 909,20			
н5522У	—	—	440 142,52	1 233 916,15			

2. Сведения о частях границ уточняемого земельного участка с кадастровым номером 68:20:2401007:139 :

Обозначение части границ		Горизонтальное проложение (S), м	Описание прохождения части границ	Сведения о согласовании местоположения границ (согласовано/спорное)
от т.	до т.			
1	2	3	4	5
н5522У	н6128У	6,44	—	согласовано
н6128У	н6129У	12,13		
н6129У	н6130У	6,47		
н6130У	н6131У	1,98		
н6131У	н6132У	0,68		
н6132У	н6133У	0,31		
н6133У	н6134У	0,15		
н6134У	н6135У	0,91		
н6135У	н6136У	3,92		
н6136У	н6137У	2,93		
н6137У	н6138У	2,34		
н6138У	н6139У	0,86		
н6139У	н6140У	0,99		
н6140У	н6141У	19,61		
н6141У	н5524У	14,52		
н5524У	н5523У	14,17		
н5523У	н5522У	23,33		

3. Сведения о характеристиках уточняемого земельного участка с кадастровым номером 68:20:2401007:139 :

№ п/п	Наименование характеристики земельного участка	Значение характеристики
1	2	3
1.	Адрес земельного участка	—
1.1.	Сведения о местоположении земельного участка (при отсутствии адреса) в структурированном в соответствии с федеральной информационной адресной системой виде	—
1.2.	Дополнительные сведения о местоположении земельного участка	—
2.	Площадь земельного участка ± величина погрешности определения (вычисления) площади (Р ± ΔР), м²	600 ± 9,00

1	2	3
3.	Формула, примененная для вычисления предельной погрешности определения площади земельного участка, с подставленными значениями и итоговые (вычисленные) значения	3,5*0,10*√(600,00) = 9
4.	Площадь земельного участка согласно сведениям Единого государственного реестра недвижимости (Ркад), м²	600,00
5.	Оценка расхождения Р и Ркад (Р - Ркад), м²	0
6.	Предельный минимальный и максимальный размеры земельного участка (Рмин и Рмакс), м²	Рмин = 300 Рмакс = 5 000
7.	Вид (виды) разрешенного использования	—
7.1.	Дополнительные сведения об использовании земельного участка	—
8.	Кадастровый или иной государственный учетный номер (инвентарный) здания, сооружения, объекта незавершенного строительства, расположенного на земельном участке	—
9.	Сведения о земельных участках (землях общего пользования, территории общего пользования), посредством которых обеспечивается доступ	Земли общего пользования
10.	Иные сведения	—

4. Пояснения к сведениям об уточняемом земельном участке с кадастровым номером 68:20:2401007:139 :

1.	—

1. Сведения о характерных точках границ уточняемого земельного участка с кадастровым номером 68:20:2401007:140 :

Система координат МСК-68, зона 1 Зона № 1

Обозначение характерных точек границ	Координаты, м				Метод определения координат	Формулы, примененные для расчета средней квадратической погрешности определения координат характерных точек границ (Mt), с подставленными в такие формулы значениями и итоговые (вычисленные) значения Mt, м	Описание закрепления точки
	содержатся в Едином государственном реестре недвижимости		определены в результате выполнения комплексных кадастровых работ				
	X	Y	X	Y			
1	2	3	4	5	6	7	8
н6129У	—	—	440 134,17	1 233 932,74	Метод спутниковых геодезических измерений (определений)	√(0,08^2 + 0,06^2) = 0,10	—

1	2	3	4	5	6	7	8
н6142У	—	—	440 131,74	1 233 937,52	Метод спутниковых геодезических измерений (определений)	√(0,08^2 + 0,06^2) = 0,10	—
н5533У	—	—	440 125,96	1 233 935,29			
н5541У	—	—	440 113,26	1 233 930,20			
н5540У	—	—	440 106,43	1 233 927,74			
н5539У	—	—	440 086,53	1 233 920,62			
н6143У	—	—	440 036,19	1 233 901,90			
н5527У	—	—	440 042,11	1 233 884,50			
н5525У	—	—	440 088,33	1 233 900,29			
н5524У	—	—	440 106,60	1 233 905,39			
н6141У	—	—	440 101,44	1 233 918,96			
н6140У	—	—	440 119,61	1 233 926,33			
н6139У	—	—	440 119,86	1 233 927,29			
н6138У	—	—	440 119,54	1 233 928,09			
н6137У	—	—	440 121,72	1 233 928,93			
н6136У	—	—	440 122,75	1 233 926,19			
н6135У	—	—	440 126,39	1 233 927,64			
н6134У	—	—	440 126,10	1 233 928,50			

1	2	3	4	5	6	7	8
н6133У	—	—	440 126,24	1 233 928,56	Метод спутниковых геодезических измерений (определений)	√(0,08^2 + 0,06^2) = 0,10	—
н6132У	—	—	440 126,13	1 233 928,85			
н6131У	—	—	440 126,38	1 233 929,48			
н6130У	—	—	440 128,22	1 233 930,21			
н6129У	—	—	440 134,17	1 233 932,74			

2. Сведения о частях границ уточняемого земельного участка с кадастровым номером 68:20:2401007:140 :

Обозначение части границ		Горизонтальное проложение (S), м	Описание прохождения части границ	Сведения о согласовании местоположения границ (согласовано/спорное)
от т.	до т.			
1	2	3	4	5
н6129У	н6142У	5,36	—	согласовано
н6142У	н5533У	6,20		
н5533У	н5541У	13,68		
н5541У	н5540У	7,26		
н5540У	н5539У	21,14		
н5539У	н6143У	53,71		
н6143У	н5527У	18,38		
н5527У	н5525У	48,84		
н5525У	н5524У	18,97		
н5524У	н6141У	14,52		
н6141У	н6140У	19,61		
н6140У	н6139У	0,99		
н6139У	н6138У	0,86		
н6138У	н6137У	2,34		
н6137У	н6136У	2,93		
н6136У	н6135У	3,92		
н6135У	н6134У	0,91		
н6134У	н6133У	0,15		
н6133У	н6132У	0,31		
н6132У	н6131У	0,68		

1	2	3	4	5
н6131У	н6130У	1,98	—	согласовано
н6130У	н6129У	6,47		

3. Сведения о характеристиках уточняемого земельного участка с кадастровым номером 68:20:2401007:140 :

№ п/п	Наименование характеристики земельного участка	Значение характеристики
1	2	3
1.	Адрес земельного участка	—
1.1.	Сведения о местоположении земельного участка (при отсутствии адреса) в структурированном в соответствии с федеральной информационной адресной системой виде	—
1.2.	Дополнительные сведения о местоположении земельного участка	—
2.	Площадь земельного участка ± величина погрешности определения (вычисления) площади (Р ± ΔР), м²	1 520 ± 14,00
3.	Формула, примененная для вычисления предельной погрешности определения площади земельного участка, с подставленными значениями и итоговые (вычисленные) значения	3,5*0,10*√(1 520,00) = 14
4.	Площадь земельного участка согласно сведениям Единого государственного реестра недвижимости (Ркад), м²	1 520,00
5.	Оценка расхождения Р и Ркад (Р - Ркад), м²	0
6.	Предельный минимальный и максимальный размеры земельного участка (Рмин и Рмакс), м²	Рмин = 300 Рмакс = 5 000
7.	Вид (виды) разрешенного использования	—
7.1.	Дополнительные сведения об использовании земельного участка	—
8.	Кадастровый или иной государственный учетный номер (инвентарный) здания, сооружения, объекта незавершенного строительства, расположенного на земельном участке	—
9.	Сведения о земельных участках (землях общего пользования, территории общего пользования), посредством которых обеспечивается доступ	Земли общего пользования
10.	Иные сведения	—

4. Пояснения к сведениям об уточняемом земельном участке с кадастровым номером 68:20:2401007:140 :

1.	—

1. Сведения о характерных точках границ уточняемого земельного участка с кадастровым номером 68:20:2401007:141 :

Система координат МСК-68, зона 1 Зона № 1

Обозначение характерных точек границ	Координаты, м				Метод определения координат	Формулы, примененные для расчета средней квадратической погрешности определения координат характерных точек границ (Mt), с подставленными в такие формулы значениями и итоговые (вычисленные) значения Mt, м	Описание закрепления точки
	содержатся в Едином государственном реестре недвижимости		определены в результате выполнения комплексных кадастровых работ				
	X	Y	X	Y			
1	2	3	4	5	6	7	8
н5533У	—	—	440 125,96	1 233 935,29	Метод спутниковых геодезических измерений (определений)	√(0,08^2 + 0,06^2) = 0,10	—
н5534У	—	—	440 116,47	1 233 954,02			
н5535У	—	—	440 105,60	1 233 949,13			
н5536У	—	—	440 082,12	1 233 938,97			
н5537У	—	—	440 044,61	1 233 922,61			
н5538У	—	—	440 049,22	1 233 906,75			
н5539У	—	—	440 086,53	1 233 920,62			
н5540У	—	—	440 106,43	1 233 927,74			
н5541У	—	—	440 113,26	1 233 930,20			
н5533У	—	—	440 125,96	1 233 935,29			

2. Сведения о частях границ уточняемого земельного участка с кадастровым номером 68:20:2401007:141 :

Обозначение части границ		Горизонтальное проложение (S), м	Описание прохождения части границ	Сведения о согласовании местоположения границ (согласовано/спорное)
от т.	до т.			
1	2	3	4	5

1	2	3	4	5
н5533У	н5534У	21,00	—	согласовано
н5534У	н5535У	11,92		
н5535У	н5536У	25,58		
н5536У	н5537У	40,92		
н5537У	н5538У	16,52		
н5538У	н5539У	39,80		
н5539У	н5540У	21,14		
н5540У	н5541У	7,26		
н5541У	н5533У	13,68		

3. Сведения о характеристиках уточняемого земельного участка с кадастровым номером 68:20:2401007:141 :

№ п/п	Наименование характеристики земельного участка	Значение характеристики
1	2	3
1.	Адрес земельного участка	—
1.1.	Сведения о местоположении земельного участка (при отсутствии адреса) в структурированном в соответствии с федеральной информационной адресной системой виде	—
1.2.	Дополнительные сведения о местоположении земельного участка	—
2.	Площадь земельного участка ± величина погрешности определения (вычисления) площади (Р ± ΔР), м²	1 500 ± 14,00
3.	Формула, примененная для вычисления предельной погрешности определения площади земельного участка, с подставленными значениями и итоговые (вычисленные) значения	3,5*0,10*√(1 500,00) = 14
4.	Площадь земельного участка согласно сведениям Единого государственного реестра недвижимости (Ркад), м²	1 500,00
5.	Оценка расхождения Р и Ркад (Р - Ркад), м²	0
6.	Предельный минимальный и максимальный размеры земельного участка (Рмин и Рмакс), м²	Рмин = 300 Рмакс = 5 000
7.	Вид (виды) разрешенного использования	—
7.1.	Дополнительные сведения об использовании земельного участка	—
8.	Кадастровый или иной государственный учетный номер (инвентарный) здания, сооружения, объекта незавершенного строительства, расположенного на земельном участке	68:20:2401007:360

1	2	3
9.	Сведения о земельных участках (землях общего пользования, территории общего пользования), посредством которых обеспечивается доступ	Земли общего пользования
10.	Иные сведения	—

4. Пояснения к сведениям об уточняемом земельном участке с кадастровым номером 68:20:2401007:141 :

1.	—

1. Сведения о характерных точках границ уточняемого земельного участка с кадастровым номером 68:20:2401007:142 :

Система координат МСК-68, зона 1 Зона № 1

Обозначение характерных точек границ	Координаты, м				Метод определения координат	Формулы, примененные для расчета средней квадратической погрешности определения координат характерных точек границ (Mt), с подставленными в такие формулы значениями и итоговые (вычисленные) значения Mt, м	Описание закрепления точки
	содержатся в Едином государственном реестре недвижимости		определены в результате выполнения комплексных кадастровых работ				
	X	Y	X	Y			
1	2	3	4	5	6	7	8
н5542У	—	—	440 113,07	1 233 961,69	Метод спутниковых геодезических измерений (определений)	√(0,08^2 + 0,06^2) = 0,10	—
н5543У	—	—	440 102,19	1 233 981,86			
н5544У	—	—	440 067,00	1 233 964,02			
н5545У	—	—	440 058,23	1 233 959,73			
н5546У	—	—	440 024,16	1 233 942,54			
н5547У	—	—	439 978,85	1 233 917,33			
н5548У	—	—	439 984,91	1 233 906,08			
н5549У	—	—	440 031,95	1 233 927,92			

1	2	3	4	5	6	7	8
н5550У	—	—	440 054,19	1 233 937,99	Метод спутниковых геодезических измерений (определений)	√(0,08^2 + 0,06^2) = 0,10	—
н5551У	—	—	440 087,65	1 233 950,23			
н5552У	—	—	440 102,53	1 233 956,24			
н5542У	—	—	440 113,07	1 233 961,69			

2. Сведения о частях границ уточняемого земельного участка с кадастровым номером 68:20:2401007:142 :

Обозначение части границ		Горизонтальное проложение (S), м	Описание прохождения части границ	Сведения о согласовании местоположения границ (согласовано/спорное)
от т.	до т.			
1	2	3	4	5
н5542У	н5543У	22,92	—	согласовано
н5543У	н5544У	39,45		
н5544У	н5545У	9,76		
н5545У	н5546У	38,16		
н5546У	н5547У	51,85		
н5547У	н5548У	12,78		
н5548У	н5549У	51,86		
н5549У	н5550У	24,41		
н5550У	н5551У	35,63		
н5551У	н5552У	16,05		
н5552У	н5542У	11,87		

3. Сведения о характеристиках уточняемого земельного участка с кадастровым номером 68:20:2401007:142 :

№ п/п	Наименование характеристики земельного участка	Значение характеристики
1	2	3
1.	Адрес земельного участка	—
1.1.	Сведения о местоположении земельного участка (при отсутствии адреса) в структурированном в соответствии с федеральной информационной адресной системой виде	—
1.2.	Дополнительные сведения о местоположении земельного участка	—
2.	Площадь земельного участка ± величина погрешности определения (вычисления) площади (Р ± ΔР), м²	2 496 ± 17,00

1	2	3
3.	Формула, примененная для вычисления предельной погрешности определения площади земельного участка, с подставленными значениями и итоговые (вычисленные) значения	3,5*0,10*√(2 496,00) = 17
4.	Площадь земельного участка согласно сведениям Единого государственного реестра недвижимости (Ркад), м²	2 700,00
5.	Оценка расхождения Р и Ркад (Р - Ркад), м²	204
6.	Предельный минимальный и максимальный размеры земельного участка (Рмин и Рмакс), м²	Рмин = 300 Рмакс = 5 000
7.	Вид (виды) разрешенного использования	—
7.1.	Дополнительные сведения об использовании земельного участка	—
8.	Кадастровый или иной государственный учетный номер (инвентарный) здания, сооружения, объекта незавершенного строительства, расположенного на земельном участке	—
9.	Сведения о земельных участках (землях общего пользования, территории общего пользования), посредством которых обеспечивается доступ	Земли общего пользования
10.	Иные сведения	—

4. Пояснения к сведениям об уточняемом земельном участке с кадастровым номером 68:20:2401007:142 :

1.	—

1. Сведения о характерных точках границ уточняемого земельного участка с кадастровым номером 68:20:2401007:143 :

Система координат МСК-68, зона 1 Зона № 1

Обозначение характерных точек границ	Координаты, м				Метод определения координат	Формулы, примененные для расчета средней квадратической погрешности определения координат характерных точек границ (Mt), с подставленными в такие формулы значениями и итоговые (вычисленные) значения Mt, м	Описание закрепления точки
	содержатся в Едином государственном реестре недвижимости		определены в результате выполнения комплексных кадастровых работ				
	X	Y	X	Y			
1	2	3	4	5	6	7	8
н5543У	—	—	440 102,19	1 233 981,86	Метод спутниковых геодезических измерений (определений)	√(0,08^2 + 0,06^2) = 0,10	—

1	2	3	4	5	6	7	8
н5553У	—	—	440 097,04	1 233 993,12	Метод спутниковых геодезических измерений (определений)	√(0,08^2 + 0,06^2) = 0,10	—
н5554У	—	—	440 099,72	1 233 994,43			
н5555У	—	—	440 094,05	1 234 007,55			
н3174У	—	—	440 091,12	1 234 005,62			
н3181У	—	—	440 086,12	1 234 002,78			
н3180У	—	—	440 056,70	1 233 986,60			
н3179У	—	—	440 047,32	1 233 980,36			
н5545У	—	—	440 058,23	1 233 959,73			
н5544У	—	—	440 067,00	1 233 964,02			
н5543У	—	—	440 102,19	1 233 981,86			

2. Сведения о частях границ уточняемого земельного участка с кадастровым номером 68:20:2401007:143 :

Обозначение части границ		Горизонтальное проложение (S), м	Описание прохождения части границ	Сведения о согласовании местоположения границ (согласовано/спорное)
от т.	до т.			
1	2	3	4	5
н5543У	н5553У	12,38	—	согласовано
н5553У	н5554У	2,98		
н5554У	н5555У	14,29		
н5555У	н3174У	3,51		
н3174У	н3181У	5,75		
н3181У	н3180У	33,58		
н3180У	н3179У	11,27		
н3179У	н5545У	23,34		
н5545У	н5544У	9,76		
н5544У	н5543У	39,45		

3. Сведения о характеристиках уточняемого земельного участка с кадастровым номером 68:20:2401007:143 :		
№ п/п	Наименование характеристики земельного участка	Значение характеристики
1	2	3
1.	Адрес земельного участка	—
1.1.	Сведения о местоположении земельного участка (при отсутствии адреса) в структурированном в соответствии с федеральной информационной адресной системой виде	—
1.2.	Дополнительные сведения о местоположении земельного участка	—
2.	Площадь земельного участка ± величина погрешности определения (вычисления) площади (Р ± ΔР), м²	1 300 ± 13,00
3.	Формула, примененная для вычисления предельной погрешности определения площади земельного участка, с подставленными значениями и итоговые (вычисленные) значения	3,5*0,10*√(1 300,00) = 13
4.	Площадь земельного участка согласно сведениям Единого государственного реестра недвижимости (Ркад), м²	1 300,00
5.	Оценка расхождения Р и Ркад (Р - Ркад), м²	0
6.	Предельный минимальный и максимальный размеры земельного участка (Рмин и Рмакс), м²	Рмин = 300 Рмакс = 5 000
7.	Вид (виды) разрешенного использования	—
7.1.	Дополнительные сведения об использовании земельного участка	—
8.	Кадастровый или иной государственный учетный номер (инвентарный) здания, сооружения, объекта незавершенного строительства, расположенного на земельном участке	68:20:2401001:220
9.	Сведения о земельных участках (землях общего пользования, территории общего пользования), посредством которых обеспечивается доступ	Земли общего пользования
10.	Иные сведения	—
4. Пояснения к сведениям об уточняемом земельном участке с кадастровым номером 68:20:2401007:143 :		
1.	—	

1. Сведения о характерных точках границ уточняемого земельного участка с кадастровым номером 68:20:2401007:145 :

Система координат МСК-68, зона 1 Зона № 1

Обозначение характерных точек границ	Координаты, м				Метод определения координат	Формулы, примененные для расчета средней квадратической погрешности определения координат характерных точек границ (Mt), с подставленными в такие формулы значениями и итоговые (вычисленные) значения Mt, м	Описание закрепления точки
	содержатся в Едином государственном реестре недвижимости		определены в результате выполнения комплексных кадастровых работ				
	X	Y	X	Y			
1	2	3	4	5	6	7	8
н5556У	—	—	440 071,22	1 234 043,42	Метод спутниковых геодезических измерений (определений)	√(0,08^2 + 0,06^2) = 0,10	—
н5557У	—	—	440 062,12	1 234 060,85			
н5558У	—	—	440 005,17	1 234 030,62			
н5559У	—	—	440 006,36	1 234 028,30			
н5560У	—	—	439 997,92	1 234 022,14			
н5561У	—	—	440 005,87	1 234 007,07			
н5562У	—	—	440 015,73	1 234 012,29			
н5556У	—	—	440 071,22	1 234 043,42			

2. Сведения о частях границ уточняемого земельного участка с кадастровым номером 68:20:2401007:145 :

Обозначение части границ		Горизонтальное проложение (S), м	Описание прохождения части границ	Сведения о согласовании местоположения границ (согласовано/спорное)
от т.	до т.			
1	2	3	4	5
н5556У	н5557У	19,66	—	согласовано
н5557У	н5558У	64,48		
н5558У	н5559У	2,61		
н5559У	н5560У	10,45		

1	2	3	4	5
н5560У	н5561У	17,04	—	согласовано
н5561У	н5562У	11,16		
н5562У	н5556У	63,63		

3. Сведения о характеристиках уточняемого земельного участка с кадастровым номером 68:20:2401007:145 :

№ п/п	Наименование характеристики земельного участка	Значение характеристики
1	2	3
1.	Адрес земельного участка	—
1.1.	Сведения о местоположении земельного участка (при отсутствии адреса) в структурированном в соответствии с федеральной информационной адресной системой виде	—
1.2.	Дополнительные сведения о местоположении земельного участка	—
2.	Площадь земельного участка ± величина погрешности определения (вычисления) площади (Р ± ΔР), м²	1 500 ± 14,00
3.	Формула, примененная для вычисления предельной погрешности определения площади земельного участка, с подставленными значениями и итоговые (вычисленные) значения	3,5*0,10*√(1 500,00) = 14
4.	Площадь земельного участка согласно сведениям Единого государственного реестра недвижимости (Ркад), м²	1 500,00
5.	Оценка расхождения Р и Ркад (Р - Ркад), м²	0
6.	Предельный минимальный и максимальный размеры земельного участка (Рмин и Рмакс), м²	Рмин = 300 Рмакс = 5 000
7.	Вид (виды) разрешенного использования	—
7.1.	Дополнительные сведения об использовании земельного участка	—
8.	Кадастровый или иной государственный учетный номер (инвентарный) здания, сооружения, объекта незавершенного строительства, расположенного на земельном участке	—
9.	Сведения о земельных участках (землях общего пользования, территории общего пользования), посредством которых обеспечивается доступ	Земли общего пользования
10.	Иные сведения	—

4. Пояснения к сведениям об уточняемом земельном участке с кадастровым номером 68:20:2401007:145 :

1.	—

1. Сведения о характерных точках границ уточняемого земельного участка с кадастровым номером 68:20:2401007:146 :

Система координат МСК-68, зона 1 Зона № 1

Обозначение характерных точек границ	Координаты, м				Метод определения координат	Формулы, примененные для расчета средней квадратической погрешности определения координат характерных точек границ (Mt), с подставленными в такие формулы значениями и итоговые (вычисленные) значения Mt, м	Описание закрепления точки
	содержатся в Едином государственном реестре недвижимости		определены в результате выполнения комплексных кадастровых работ				
	X	Y	X	Y			
1	2	3	4	5	6	7	8
н5563У	—	—	440 052,77	1 234 079,61	Метод спутниковых геодезических измерений (определений)	√(0,08^2 + 0,06^2) = 0,10	—
н5564У	—	—	439 993,52	1 234 053,25			
н5558У	—	—	440 005,17	1 234 030,62			
н5557У	—	—	440 062,12	1 234 060,85			
н5563У	—	—	440 052,77	1 234 079,61			

2. Сведения о частях границ уточняемого земельного участка с кадастровым номером 68:20:2401007:146 :

Обозначение части границ		Горизонтальное проложение (S), м	Описание прохождения части границ	Сведения о согласовании местоположения границ (согласовано/спорное)
от т.	до т.			
1	2	3	4	5
н5563У	н5564У	64,85	—	согласовано
н5564У	н5558У	25,45		
н5558У	н5557У	64,48		
н5557У	н5563У	20,96		

3. Сведения о характеристиках уточняемого земельного участка с кадастровым номером 68:20:2401007:146 :

№ п/п	Наименование характеристики земельного участка	Значение характеристики
1	2	3

1	2	3
1.	Адрес земельного участка	—
1.1.	Сведения о местоположении земельного участка (при отсутствии адреса) в структурированном в соответствии с федеральной информационной адресной системой виде	—
1.2.	Дополнительные сведения о местоположении земельного участка	—
2.	Площадь земельного участка ± величина погрешности определения (вычисления) площади (Р ± ΔР), м²	1 499 ± 14,00
3.	Формула, примененная для вычисления предельной погрешности определения площади земельного участка, с подставленными значениями и итоговые (вычисленные) значения	3,5*0,10*√(1 499,00) = 14
4.	Площадь земельного участка согласно сведениям Единого государственного реестра недвижимости (Ркад), м²	1 200,00
5.	Оценка расхождения Р и Ркад (Р - Ркад), м²	299
6.	Предельный минимальный и максимальный размеры земельного участка (Рмин и Рмакс), м²	Рмин = 300 Рмакс = 5 000
7.	Вид (виды) разрешенного использования	—
7.1.	Дополнительные сведения об использовании земельного участка	—
8.	Кадастровый или иной государственный учетный номер (инвентарный) здания, сооружения, объекта незавершенного строительства, расположенного на земельном участке	68:20:2401001:326
9.	Сведения о земельных участках (землях общего пользования, территории общего пользования), посредством которых обеспечивается доступ	Земли общего пользования
10.	Иные сведения	—
4. Пояснения к сведениям об уточняемом земельном участке с кадастровым номером 68:20:2401007:146 :		
1.	—	

1. Сведения о характерных точках границ уточняемого земельного участка с кадастровым номером 68:20:2401007:147 :

Система координат МСК-68, зона 1 Зона № 1

Обозначение характерных точек границ	Координаты, м				Метод определения координат	Формулы, примененные для расчета средней квадратической погрешности определения координат характерных точек границ (Mt), с подставленными в такие формулы значениями и итоговые (вычисленные) значения Mt, м	Описание закрепления точки
	содержатся в Едином государственном реестре недвижимости		определены в результате выполнения комплексных кадастровых работ				
	X	Y	X	Y			
1	2	3	4	5	6	7	8
н5564У	—	—	439 993,52	1 234 053,25	Метод спутниковых геодезических измерений (определений)	√(0,08^2 + 0,06^2) = 0,10	—
н5563У	—	—	440 052,77	1 234 079,61			
н5565У	—	—	440 041,43	1 234 101,58			
н5566У	—	—	439 981,89	1 234 072,07			
н5564У	—	—	439 993,52	1 234 053,25			

2. Сведения о частях границ уточняемого земельного участка с кадастровым номером 68:20:2401007:147 :

Обозначение части границ		Горизонтальное проложение (S), м	Описание прохождения части границ	Сведения о согласовании местоположения границ (согласовано/спорное)
от т.	до т.			
1	2	3	4	5
н5564У	н5563У	64,85	—	согласовано
н5563У	н5565У	24,72		
н5565У	н5566У	66,45		
н5566У	н5564У	22,12		

3. Сведения о характеристиках уточняемого земельного участка с кадастровым номером 68:20:2401007:147 :

№ п/п	Наименование характеристики земельного участка	Значение характеристики
1	2	3

1	2	3
1.	Адрес земельного участка	—
1.1.	Сведения о местоположении земельного участка (при отсутствии адреса) в структурированном в соответствии с федеральной информационной адресной системой виде	—
1.2.	Дополнительные сведения о местоположении земельного участка	—
2.	Площадь земельного участка ± величина погрешности определения (вычисления) площади (Р ± ΔР), м²	1 532 ± 14,00
3.	Формула, примененная для вычисления предельной погрешности определения площади земельного участка, с подставленными значениями и итоговые (вычисленные) значения	3,5*0,10*√(1 532,00) = 14
4.	Площадь земельного участка согласно сведениям Единого государственного реестра недвижимости (Ркад), м²	1 500,00
5.	Оценка расхождения Р и Ркад (Р - Ркад), м²	32
6.	Предельный минимальный и максимальный размеры земельного участка (Рмин и Рмакс), м²	Рмин = 300 Рмакс = 5 000
7.	Вид (виды) разрешенного использования	—
7.1.	Дополнительные сведения об использовании земельного участка	—
8.	Кадастровый или иной государственный учетный номер (инвентарный) здания, сооружения, объекта незавершенного строительства, расположенного на земельном участке	—
9.	Сведения о земельных участках (землях общего пользования, территории общего пользования), посредством которых обеспечивается доступ	Земли общего пользования
10.	Иные сведения	—
4. Пояснения к сведениям об уточняемом земельном участке с кадастровым номером 68:20:2401007:147 :		
1.	—	

1. Сведения о характерных точках границ уточняемого земельного участка с кадастровым номером 68:20:2401007:151 :

Система координат МСК-68, зона 1 Зона № 1

Обозначение характерных точек границ	Координаты, м				Метод определения координат	Формулы, примененные для расчета средней квадратической погрешности определения координат характерных точек границ (Mt), с подставленными в такие формулы значениями и итоговые (вычисленные) значения Mt, м	Описание закрепления точки
	содержатся в Едином государственном реестре недвижимости		определены в результате выполнения комплексных кадастровых работ				
	X	Y	X	Y			
1	2	3	4	5	6	7	8
н3068У	—	—	440 150,08	1 233 926,70	Метод спутниковых геодезических измерений (определений)	√(0,08^2 + 0,06^2) = 0,10	—
н5567У	—	—	440 163,43	1 233 899,30			
н5568У	—	—	440 166,58	1 233 900,51			
н5569У	—	—	440 233,21	1 233 928,15			
н5570У	—	—	440 204,89	1 233 956,50			
н3074У	—	—	440 191,98	1 233 950,98			
н3073У	—	—	440 189,95	1 233 949,20			
н3072У	—	—	440 177,63	1 233 940,12			
н3071У	—	—	440 169,78	1 233 935,75			
н3070У	—	—	440 165,05	1 233 933,88			
н3069У	—	—	440 161,00	1 233 931,96			
н3068У	—	—	440 150,08	1 233 926,70			

2. Сведения о частях границ уточняемого земельного участка с кадастровым номером 68:20:2401007:151 :

Обозначение части границ		Горизонтальное проложение (S), м	Описание прохождения части границ	Сведения о согласовании местоположения границ (согласовано/спорное)
от т.	до т.			
1	2	3	4	5
н3068У	н5567У	30,48	—	согласовано
н5567У	н5568У	3,37		
н5568У	н5569У	72,14		
н5569У	н5570У	40,07		
н5570У	н3074У	14,04		
н3074У	н3073У	2,70		
н3073У	н3072У	15,30		
н3072У	н3071У	8,98		
н3071У	н3070У	5,09		
н3070У	н3069У	4,48		
н3069У	н3068У	12,12		

3. Сведения о характеристиках уточняемого земельного участка с кадастровым номером 68:20:2401007:151 :

№ п/п	Наименование характеристики земельного участка	Значение характеристики
1	2	3
1.	Адрес земельного участка	—
1.1.	Сведения о местоположении земельного участка (при отсутствии адреса) в структурированном в соответствии с федеральной информационной адресной системой виде	—
1.2.	Дополнительные сведения о местоположении земельного участка	—
2.	Площадь земельного участка ± величина погрешности определения (вычисления) площади (Р ± ΔР), м²	2 332 ± 17,00
3.	Формула, примененная для вычисления предельной погрешности определения площади земельного участка, с подставленными значениями и итоговые (вычисленные) значения	3,5*0,10*√(2 332,00) = 17
4.	Площадь земельного участка согласно сведениям Единого государственного реестра недвижимости (Ркад), м²	2 332,00
5.	Оценка расхождения Р и Ркад (Р - Ркад), м²	0
6.	Предельный минимальный и максимальный размеры земельного участка (Рмин и Рмакс), м²	Рмин = 300 Рмакс = 5 000

1	2	3
7.	Вид (виды) разрешенного использования	—
7.1.	Дополнительные сведения об использовании земельного участка	—
8.	Кадастровый или иной государственный учетный номер (инвентарный) здания, сооружения, объекта незавершенного строительства, расположенного на земельном участке	68:20:2401001:365
9.	Сведения о земельных участках (землях общего пользования, территории общего пользования), посредством которых обеспечивается доступ	Земли общего пользования
10.	Иные сведения	—

4. Пояснения к сведениям об уточняемом земельном участке с кадастровым номером 68:20:2401007:151 :

1.	—

1. Сведения о характерных точках границ уточняемого земельного участка с кадастровым номером 68:20:2401007:152 :

Система координат МСК-68, зона 1 Зона № 1

Обозначение характерных точек границ	Координаты, м				Метод определения координат	Формулы, примененные для расчета средней квадратической погрешности определения координат характерных точек границ (Mt), с подставленными в такие формулы значениями и итоговые (вычисленные) значения Mt, м	Описание закрепления точки
	содержатся в Едином государственном реестре недвижимости		определены в результате выполнения комплексных кадастровых работ				
	X	Y	X	Y			
1	2	3	4	5	6	7	8
н5571У	—	—	440 238,39	1 233 901,49	Метод спутниковых геодезических измерений (определений)	√(0,08^2 + 0,06^2) = 0,10	—
н5569У	—	—	440 233,21	1 233 928,15			
н5568У	—	—	440 166,58	1 233 900,51			
н1173У	—	—	440 173,85	1 233 884,84			
н1172У	—	—	440 186,74	1 233 890,22			
н1171У	—	—	440 193,82	1 233 892,31			

1	2	3	4	5	6	7	8
н1170У	—	—	440 222,06	1 233 898,83	Метод спутниковых геодезических измерений (определений)	√(0,08^2 + 0,06^2) = 0,10	—
н5571У	—	—	440 238,39	1 233 901,49			

2. Сведения о частях границ уточняемого земельного участка с кадастровым номером 68:20:2401007:152 :

Обозначение части границ		Горизонтальное проложение (S), м	Описание прохождения части границ	Сведения о согласовании местоположения границ (согласовано/спорное)
от т.	до т.			
1	2	3	4	5
н5571У	н5569У	27,16	—	согласовано
н5569У	н5568У	72,14		
н5568У	н1173У	17,27		
н1173У	н1172У	13,97		
н1172У	н1171У	7,38		
н1171У	н1170У	28,98		
н1170У	н5571У	16,55		

3. Сведения о характеристиках уточняемого земельного участка с кадастровым номером 68:20:2401007:152 :

№ п/п	Наименование характеристики земельного участка	Значение характеристики
1	2	3
1.	Адрес земельного участка	—
1.1.	Сведения о местоположении земельного участка (при отсутствии адреса) в структурированном в соответствии с федеральной информационной адресной системой виде	—
1.2.	Дополнительные сведения о местоположении земельного участка	—
2.	Площадь земельного участка ± величина погрешности определения (вычисления) площади (Р ± ΔР), м²	1 430 ± 13,00
3.	Формула, примененная для вычисления предельной погрешности определения площади земельного участка, с подставленными значениями и итоговые (вычисленные) значения	3,5*0,10*√(1 430,00) = 13
4.	Площадь земельного участка согласно сведениям Единого государственного реестра недвижимости (Ркад), м²	1 500,00
5.	Оценка расхождения Р и Ркад (Р - Ркад), м²	70

1	2	3
6.	Предельный минимальный и максимальный размеры земельного участка (Рмин и Рмакс), м²	Рмин = 300 Рмакс = 5 000
7.	Вид (виды) разрешенного использования	—
7.1.	Дополнительные сведения об использовании земельного участка	—
8.	Кадастровый или иной государственный учетный номер (инвентарный) здания, сооружения, объекта незавершенного строительства, расположенного на земельном участке	68:20:2401007:305
9.	Сведения о земельных участках (землях общего пользования, территории общего пользования), посредством которых обеспечивается доступ	Земли общего пользования
10.	Иные сведения	—

4. Пояснения к сведениям об уточняемом земельном участке с кадастровым номером 68:20:2401007:152 :

1.	—

1. Сведения о характерных точках границ уточняемого земельного участка с кадастровым номером 68:20:2401007:153 :

Система координат МСК-68, зона 1 Зона № 1

Обозначение характерных точек границ	Координаты, м				Метод определения координат	Формулы, примененные для расчета средней квадратической погрешности определения координат характерных точек границ (Mt), с подставленными в такие формулы значениями и итоговые (вычисленные) значения Mt, м	Описание закрепления точки
	содержатся в Едином государственном реестре недвижимости		определены в результате выполнения комплексных кадастровых работ				
	X	Y	X	Y			
1	2	3	4	5	6	7	8
н5572У	—	—	440 233,32	1 233 849,49	Метод спутниковых геодезических измерений (определений)	√(0,08^2 + 0,06^2) = 0,10	—
н5573У	—	—	440 226,37	1 233 880,90			
н1169У	—	—	440 224,20	1 233 880,45			
н1175У	—	—	440 209,30	1 233 876,39			
н1174У	—	—	440 179,89	1 233 868,20			

1	2	3	4	5	6	7	8
н5574У	—	—	440 178,97	1 233 867,96	Метод спутниковых геодезических измерений (определений)	√(0,08^2 + 0,06^2) = 0,10	—
н5575У	—	—	440 190,43	1 233 838,15			
н5576У	—	—	440 209,49	1 233 843,36			
н5577У	—	—	440 221,95	1 233 846,26			
н5578У	—	—	440 225,91	1 233 847,24			
н5572У	—	—	440 233,32	1 233 849,49			

2. Сведения о частях границ уточняемого земельного участка с кадастровым номером 68:20:2401007:153 :

Обозначение части границ		Горизонтальное проложение (S), м	Описание прохождения части границ	Сведения о согласовании местоположения границ (согласовано/спорное)
от т.	до т.			
1	2	3	4	5
н5572У	н5573У	32,17	—	согласовано
н5573У	н1169У	2,22		
н1169У	н1175У	15,44		
н1175У	н1174У	30,53		
н1174У	н5574У	0,95		
н5574У	н5575У	31,94		
н5575У	н5576У	19,76		
н5576У	н5577У	12,79		
н5577У	н5578У	4,08		
н5578У	н5572У	7,74		

3. Сведения о характеристиках уточняемого земельного участка с кадастровым номером 68:20:2401007:153 :

№ п/п	Наименование характеристики земельного участка	Значение характеристики
1	2	3

1	2	3
1.	Адрес земельного участка	—
1.1.	Сведения о местоположении земельного участка (при отсутствии адреса) в структурированном в соответствии с федеральной информационной адресной системой виде	—
1.2.	Дополнительные сведения о местоположении земельного участка	—
2.	Площадь земельного участка ± величина погрешности определения (вычисления) площади (Р ± ΔР), м²	1 499 ± 14,00
3.	Формула, примененная для вычисления предельной погрешности определения площади земельного участка, с подставленными значениями и итоговые (вычисленные) значения	3,5*0,10*√(1 499,00) = 14
4.	Площадь земельного участка согласно сведениям Единого государственного реестра недвижимости (Ркад), м²	1 500,00
5.	Оценка расхождения Р и Ркад (Р - Ркад), м²	1
6.	Предельный минимальный и максимальный размеры земельного участка (Рмин и Рмакс), м²	Рмин = 300 Рмакс = 5 000
7.	Вид (виды) разрешенного использования	—
7.1.	Дополнительные сведения об использовании земельного участка	—
8.	Кадастровый или иной государственный учетный номер (инвентарный) здания, сооружения, объекта незавершенного строительства, расположенного на земельном участке	68:20:2401001:284
9.	Сведения о земельных участках (землях общего пользования, территории общего пользования), посредством которых обеспечивается доступ	Земли общего пользования
10.	Иные сведения	—
4. Пояснения к сведениям об уточняемом земельном участке с кадастровым номером 68:20:2401007:153 :		
1.	—	

1. Сведения о характерных точках границ уточняемого земельного участка с кадастровым номером 68:20:2401007:159 :

Система координат МСК-68, зона 1 Зона № 1

Обозначение характерных точек границ	Координаты, м				Метод определения координат	Формулы, примененные для расчета средней квадратической погрешности определения координат характерных точек границ (Mt), с подставленными в такие формулы значениями и итоговые (вычисленные) значения Mt, м	Описание закрепления точки
	содержатся в Едином государственном реестре недвижимости		определены в результате выполнения комплексных кадастровых работ				
	X	Y	X	Y			
1	2	3	4	5	6	7	8
н5484У	—	—	439 940,33	1 233 966,35	Метод спутниковых геодезических измерений (определений)	√(0,08^2 + 0,06^2) = 0,10	—
н3233У	—	—	439 947,36	1 233 983,06			
н3232У	—	—	439 914,43	1 234 020,12			
н3231У	—	—	439 908,96	1 234 025,33			
н3230У	—	—	439 898,55	1 234 030,19			
н3229У	—	—	439 894,04	1 234 033,03			
н5579У	—	—	439 882,12	1 233 999,82			
н5580У	—	—	439 890,44	1 233 998,40			
н5581У	—	—	439 912,24	1 233 998,83			
н5484У	—	—	439 940,33	1 233 966,35			

2. Сведения о частях границ уточняемого земельного участка с кадастровым номером 68:20:2401007:159 :

Обозначение части границ		Горизонтальное проложение (S), м	Описание прохождения части границ	Сведения о согласовании местоположения границ (согласовано/спорное)
от т.	до т.			
1	2	3	4	5

1	2	3	4	5
н5484У	н3233У	18,13	—	согласовано
н3233У	н3232У	49,58		
н3232У	н3231У	7,55		
н3231У	н3230У	11,49		
н3230У	н3229У	5,33		
н3229У	н5579У	35,28		
н5579У	н5580У	8,44		
н5580У	н5581У	21,80		
н5581У	н5484У	42,94		

3. Сведения о характеристиках уточняемого земельного участка с кадастровым номером 68:20:2401007:159 :

№ п/п	Наименование характеристики земельного участка	Значение характеристики
1	2	3
1.	Адрес земельного участка	—
1.1.	Сведения о местоположении земельного участка (при отсутствии адреса) в структурированном в соответствии с федеральной информационной адресной системой виде	—
1.2.	Дополнительные сведения о местоположении земельного участка	—
2.	Площадь земельного участка ± величина погрешности определения (вычисления) площади (Р ± ΔР), м²	1 508 ± 14,00
3.	Формула, примененная для вычисления предельной погрешности определения площади земельного участка, с подставленными значениями и итоговые (вычисленные) значения	3,5*0,10*√(1 508,00) = 14
4.	Площадь земельного участка согласно сведениям Единого государственного реестра недвижимости (Ркад), м²	1 600,00
5.	Оценка расхождения Р и Ркад (Р - Ркад), м²	92
6.	Предельный минимальный и максимальный размеры земельного участка (Рмин и Рмакс), м²	Рмин = 300 Рмакс = 5 000
7.	Вид (виды) разрешенного использования	—
7.1.	Дополнительные сведения об использовании земельного участка	—
8.	Кадастровый или иной государственный учетный номер (инвентарный) здания, сооружения, объекта незавершенного строительства, расположенного на земельном участке	68:20:2401007:382

1	2	3
9.	Сведения о земельных участках (землях общего пользования, территории общего пользования), посредством которых обеспечивается доступ	Земли общего пользования
10.	Иные сведения	—

4. Пояснения к сведениям об уточняемом земельном участке с кадастровым номером 68:20:2401007:159 :

1.	—

1. Сведения о характерных точках границ уточняемого земельного участка с кадастровым номером 68:20:2401007:161 :

Система координат МСК-68, зона 1 Зона № 1

Обозначение характерных точек границ	Координаты, м				Метод определения координат	Формулы, примененные для расчета средней квадратической погрешности определения координат характерных точек границ (Mt), с подставленными в такие формулы значениями и итоговые (вычисленные) значения Mt, м	Описание закрепления точки
	содержатся в Едином государственном реестре недвижимости		определены в результате выполнения комплексных кадастровых работ				
	X	Y	X	Y			
1	2	3	4	5	6	7	8
н5582У	—	—	439 926,18	1 233 939,70	Метод спутниковых геодезических измерений (определений)	√(0,08^2 + 0,06^2) = 0,10	—
н5583У	—	—	439 928,84	1 233 942,27			
н5484У	—	—	439 940,33	1 233 966,35			
н5581У	—	—	439 912,24	1 233 998,83			
н5580У	—	—	439 890,44	1 233 998,40			
н5584У	—	—	439 883,39	1 233 969,06			
н5582У	—	—	439 926,18	1 233 939,70			

2. Сведения о частях границ уточняемого земельного участка с кадастровым номером 68:20:2401007:161 :

Обозначение части границ		Горизонтальное проложение (S), м	Описание прохождения части границ	Сведения о согласовании местоположения границ (согласовано/спорное)
от т.	до т.			

1	2	3	4	5
н5582У	н5583У	3,70	—	согласовано
н5583У	н5484У	26,68		
н5484У	н5581У	42,94		
н5581У	н5580У	21,80		
н5580У	н5584У	30,18		
н5584У	н5582У	51,89		

3. Сведения о характеристиках уточняемого земельного участка с кадастровым номером 68:20:2401007:161 :

№ п/п	Наименование характеристики земельного участка	Значение характеристики
1	2	3
1.	Адрес земельного участка	—
1.1.	Сведения о местоположении земельного участка (при отсутствии адреса) в структурированном в соответствии с федеральной информационной адресной системой виде	—
1.2.	Дополнительные сведения о местоположении земельного участка	—
2.	Площадь земельного участка ± величина погрешности определения (вычисления) площади (Р ± ΔР), м²	2 000 ± 16,00
3.	Формула, примененная для вычисления предельной погрешности определения площади земельного участка, с подставленными значениями и итоговые (вычисленные) значения	3,5*0,10*√(2 000,00) = 16
4.	Площадь земельного участка согласно сведениям Единого государственного реестра недвижимости (Ркад), м²	2 000,00
5.	Оценка расхождения Р и Ркад (Р - Ркад), м²	0
6.	Предельный минимальный и максимальный размеры земельного участка (Рмин и Рмакс), м²	Рмин = 300 Рмакс = 5 000
7.	Вид (виды) разрешенного использования	—
7.1.	Дополнительные сведения об использовании земельного участка	—
8.	Кадастровый или иной государственный учетный номер (инвентарный) здания, сооружения, объекта незавершенного строительства, расположенного на земельном участке	68:20:2401007:571
9.	Сведения о земельных участках (землях общего пользования, территории общего пользования), посредством которых обеспечивается доступ	Земли общего пользования
10.	Иные сведения	—

4. Пояснения к сведениям об уточняемом земельном участке с кадастровым номером 68:20:2401007:161 :

1.	—

1. Сведения о характерных точках границ уточняемого земельного участка с кадастровым номером 68:20:2401007:162 :

Система координат МСК-68, зона 1 Зона № 1

Обозначение характерных точек границ	Координаты, м				Метод определения координат	Формулы, примененные для расчета средней квадратической погрешности определения координат характерных точек границ (Mt), с подставленными в такие формулы значениями и итоговые (вычисленные) значения Mt, м	Описание закрепления точки
	содержатся в Едином государственном реестре недвижимости		определены в результате выполнения комплексных кадастровых работ				
	X	Y	X	Y			
1	2	3	4	5	6	7	8
н3248У	—	—	439 900,40	1 233 909,70	Метод спутниковых геодезических измерений (определений)	√(0,08^2 + 0,06^2) = 0,10	—
н5582У	—	—	439 926,18	1 233 939,70			
н5584У	—	—	439 883,39	1 233 969,06			
н5585У	—	—	439 875,63	1 233 949,41			
н3250У	—	—	439 878,30	1 233 944,42			
н3249У	—	—	439 884,97	1 233 936,31			
н3248У	—	—	439 900,40	1 233 909,70			

2. Сведения о частях границ уточняемого земельного участка с кадастровым номером 68:20:2401007:162 :

Обозначение части границ		Горизонтальное проложение (S), м	Описание прохождения части границ	Сведения о согласовании местоположения границ (согласовано/спорное)
от т.	до т.			
1	2	3	4	5
н3248У	н5582У	39,56	—	согласовано
н5582У	н5584У	51,89		
н5584У	н5585У	21,13		

1	2	3	4	5
н5585У	н3250У	5,66	—	согласовано
н3250У	н3249У	10,50		
н3249У	н3248У	30,76		

3. Сведения о характеристиках уточняемого земельного участка с кадастровым номером 68:20:2401007:162 :

№ п/п	Наименование характеристики земельного участка	Значение характеристики
1	2	3
1.	Адрес земельного участка	—
1.1.	Сведения о местоположении земельного участка (при отсутствии адреса) в структурированном в соответствии с федеральной информационной адресной системой виде	—
1.2.	Дополнительные сведения о местоположении земельного участка	—
2.	Площадь земельного участка ± величина погрешности определения (вычисления) площади (Р ± ΔР), м²	1 400 ± 13,00
3.	Формула, примененная для вычисления предельной погрешности определения площади земельного участка, с подставленными значениями и итоговые (вычисленные) значения	3,5*0,10*√(1 400,00) = 13
4.	Площадь земельного участка согласно сведениям Единого государственного реестра недвижимости (Ркад), м²	1 400,00
5.	Оценка расхождения Р и Ркад (Р - Ркад), м²	0
6.	Предельный минимальный и максимальный размеры земельного участка (Рмин и Рмакс), м²	Рмин = 300 Рмакс = 5 000
7.	Вид (виды) разрешенного использования	—
7.1.	Дополнительные сведения об использовании земельного участка	—
8.	Кадастровый или иной государственный учетный номер (инвентарный) здания, сооружения, объекта незавершенного строительства, расположенного на земельном участке	—
9.	Сведения о земельных участках (землях общего пользования, территории общего пользования), посредством которых обеспечивается доступ	Земли общего пользования
10.	Иные сведения	—

4. Пояснения к сведениям об уточняемом земельном участке с кадастровым номером 68:20:2401007:162 :

1.	—

1. Сведения о характерных точках границ уточняемого земельного участка с кадастровым номером 68:20:2401007:164 :

Система координат МСК-68, зона 1 Зона № 1

Обозначение характерных точек границ	Координаты, м				Метод определения координат	Формулы, примененные для расчета средней квадратической погрешности определения координат характерных точек границ (Mt), с подставленными в такие формулы значениями и итоговые (вычисленные) значения Mt, м	Описание закрепления точки
	содержатся в Едином государственном реестре недвижимости		определены в результате выполнения комплексных кадастровых работ				
	X	Y	X	Y			
1	2	3	4	5	6	7	8
н3255У	—	—	439 899,56	1 233 857,85	Метод спутниковых геодезических измерений (определений)	√(0,08^2 + 0,06^2) = 0,10	—
н3254У	—	—	439 878,96	1 233 889,04			
н3253У	—	—	439 863,80	1 233 910,47			
н3252У	—	—	439 854,00	1 233 923,69			
н5586У	—	—	439 843,18	1 233 915,99			
н5587У	—	—	439 844,64	1 233 913,57			
н5588У	—	—	439 894,77	1 233 840,09			
н5589У	—	—	439 906,17	1 233 846,98			
н3255У	—	—	439 899,56	1 233 857,85			

2. Сведения о частях границ уточняемого земельного участка с кадастровым номером 68:20:2401007:164 :

Обозначение части границ		Горизонтальное проложение (S), м	Описание прохождения части границ	Сведения о согласовании местоположения границ (согласовано/спорное)
от т.	до т.			
1	2	3	4	5
н3255У	н3254У	37,38	—	согласовано
н3254У	н3253У	26,25		

1	2	3	4	5
н3253У	н3252У	16,46	—	согласовано
н3252У	н5586У	13,28		
н5586У	н5587У	2,83		
н5587У	н5588У	88,95		
н5588У	н5589У	13,32		
н5589У	н3255У	12,72		

3. Сведения о характеристиках уточняемого земельного участка с кадастровым номером 68:20:2401007:164 :

№ п/п	Наименование характеристики земельного участка	Значение характеристики
1	2	3
1.	Адрес земельного участка	—
1.1.	Сведения о местоположении земельного участка (при отсутствии адреса) в структурированном в соответствии с федеральной информационной адресной системой виде	—
1.2.	Дополнительные сведения о местоположении земельного участка	—
2.	Площадь земельного участка ± величина погрешности определения (вычисления) площади (Р ± ΔР), м²	1 300 ± 13,00
3.	Формула, примененная для вычисления предельной погрешности определения площади земельного участка, с подставленными значениями и итоговые (вычисленные) значения	3,5*0,10*√(1 300,00) = 13
4.	Площадь земельного участка согласно сведениям Единого государственного реестра недвижимости (Ркад), м²	1 300,00
5.	Оценка расхождения Р и Ркад (Р - Ркад), м²	0
6.	Предельный минимальный и максимальный размеры земельного участка (Рмин и Рмакс), м²	Рмин = 300 Рмакс = 5 000
7.	Вид (виды) разрешенного использования	—
7.1.	Дополнительные сведения об использовании земельного участка	—
8.	Кадастровый или иной государственный учетный номер (инвентарный) здания, сооружения, объекта незавершенного строительства, расположенного на земельном участке	68:20:2401007:388
9.	Сведения о земельных участках (землях общего пользования, территории общего пользования), посредством которых обеспечивается доступ	Земли общего пользования
10.	Иные сведения	—

4. Пояснения к сведениям об уточняемом земельном участке с кадастровым номером 68:20:2401007:164 :

1.	—

1. Сведения о характерных точках границ уточняемого земельного участка с кадастровым номером 68:20:2401007:165 :

Система координат МСК-68, зона 1 Зона № 1

Обозначение характерных точек границ	Координаты, м				Метод определения координат	Формулы, примененные для расчета средней квадратической погрешности определения координат характерных точек границ (Mt), с подставленными в такие формулы значениями и итоговые (вычисленные) значения Mt, м	Описание закрепления точки
	содержатся в Едином государственном реестре недвижимости		определены в результате выполнения комплексных кадастровых работ				
	X	Y	X	Y			
1	2	3	4	5	6	7	8
н5590У	—	—	439 902,69	1 233 827,83	Метод спутниковых геодезических измерений (определений)	√(0,08^2 + 0,06^2) = 0,10	—
н5588У	—	—	439 894,77	1 233 840,09			
н5587У	—	—	439 844,64	1 233 913,57			
н5586У	—	—	439 843,18	1 233 915,99			
н3265У	—	—	439 831,52	1 233 905,12			
н5591У	—	—	439 838,96	1 233 894,04			
н5592У	—	—	439 838,66	1 233 894,40			
н5593У	—	—	439 841,49	1 233 896,52			
н3261У	—	—	439 844,76	1 233 892,22			
н3260У	—	—	439 844,36	1 233 892,19			
н3259У	—	—	439 855,54	1 233 875,78			

1	2	3	4	5	6	7	8
н3258У	—	—	439 857,66	1 233 871,60	Метод спутниковых геодезических измерений (определений)	√(0,08^2 + 0,06^2) = 0,10	—
н3257У	—	—	439 858,85	1 233 870,04			
н3256У	—	—	439 892,91	1 233 820,88			
н5594У	—	—	439 909,78	1 233 796,98			
н5595У	—	—	439 918,83	1 233 803,30			
н5590У	—	—	439 902,69	1 233 827,83			

2. Сведения о частях границ уточняемого земельного участка с кадастровым номером 68:20:2401007:165 :

Обозначение части границ		Горизонтальное проложение (S), м	Описание прохождения части границ	Сведения о согласовании местоположения границ (согласовано/спорное)
от т.	до т.			
1	2	3	4	5
н5590У	н5588У	14,60	—	согласовано
н5588У	н5587У	88,95		
н5587У	н5586У	2,83		
н5586У	н3265У	15,94		
н3265У	н5591У	13,35		
н5591У	н5592У	0,47		
н5592У	н5593У	3,54		
н5593У	н3261У	5,40		
н3261У	н3260У	0,40		
н3260У	н3259У	19,86		
н3259У	н3258У	4,69		
н3258У	н3257У	1,96		
н3257У	н3256У	59,81		
н3256У	н5594У	29,25		
н5594У	н5595У	11,04		
н5595У	н5590У	29,36		

3. Сведения о характеристиках уточняемого земельного участка с кадастровым номером 68:20:2401007:165 :

№ п/п	Наименование характеристики земельного участка	Значение характеристики

1	2	3
1.	Адрес земельного участка	—
1.1.	Сведения о местоположении земельного участка (при отсутствии адреса) в структурированном в соответствии с федеральной информационной адресной системой виде	—
1.2.	Дополнительные сведения о местоположении земельного участка	—
2.	Площадь земельного участка ± величина погрешности определения (вычисления) площади (Р ± ΔР), м²	1 694 ± 14,00
3.	Формула, примененная для вычисления предельной погрешности определения площади земельного участка, с подставленными значениями и итоговые (вычисленные) значения	3,5*0,10*√(1 694,00) = 14
4.	Площадь земельного участка согласно сведениям Единого государственного реестра недвижимости (Ркад), м²	1 690,00
5.	Оценка расхождения Р и Ркад (Р - Ркад), м²	4
6.	Предельный минимальный и максимальный размеры земельного участка (Рмин и Рмакс), м²	Рмин = 300 Рмакс = 5 000
7.	Вид (виды) разрешенного использования	—
7.1.	Дополнительные сведения об использовании земельного участка	—
8.	Кадастровый или иной государственный учетный номер (инвентарный) здания, сооружения, объекта незавершенного строительства, расположенного на земельном участке	68:20:2401007:303
9.	Сведения о земельных участках (землях общего пользования, территории общего пользования), посредством которых обеспечивается доступ	Земли общего пользования
10.	Иные сведения	—
4. Пояснения к сведениям об уточняемом земельном участке с кадастровым номером 68:20:2401007:165 :		
1.	—	

1. Сведения о характерных точках границ уточняемого земельного участка с кадастровым номером 68:20:2401007:168 :

Система координат МСК-68, зона 1 Зона № 1

Обозначение характерных точек границ	Координаты, м				Метод определения координат	Формулы, примененные для расчета средней квадратической погрешности определения координат характерных точек границ (Mt), с подставленными в такие формулы значениями и итоговые (вычисленные) значения Mt, м	Описание закрепления точки
	содержатся в Едином государственном реестре недвижимости		определены в результате выполнения комплексных кадастровых работ				
	X	Y	X	Y			
1	2	3	4	5	6	7	8
н5596У	—	—	439 852,50	1 233 814,98	Метод спутниковых геодезических измерений (определений)	√(0,08^2 + 0,06^2) = 0,10	—
н5597У	—	—	439 830,76	1 233 850,59			
н5598У	—	—	439 816,74	1 233 875,61			
н5599У	—	—	439 817,72	1 233 878,04			
н5600У	—	—	439 813,67	1 233 885,20			
н5601У	—	—	439 810,89	1 233 890,15			
н5602У	—	—	439 791,38	1 233 878,61			
н5603У	—	—	439 810,09	1 233 844,57			
н5604У	—	—	439 810,80	1 233 837,96			
н5605У	—	—	439 814,88	1 233 829,23			
н5606У	—	—	439 831,06	1 233 801,44			
н5596У	—	—	439 852,50	1 233 814,98			

2. Сведения о частях границ уточняемого земельного участка с кадастровым номером 68:20:2401007:168 :

Обозначение части границ		Горизонтальное проложение (S), м	Описание прохождения части границ	Сведения о согласовании местоположения границ (согласовано/спорное)
от т.	до т.			
1	2	3	4	5
н5596У	н5597У	41,72	—	согласовано
н5597У	н5598У	28,68		
н5598У	н5599У	2,62		
н5599У	н5600У	8,23		
н5600У	н5601У	5,68		
н5601У	н5602У	22,67		
н5602У	н5603У	38,84		
н5603У	н5604У	6,65		
н5604У	н5605У	9,64		
н5605У	н5606У	32,16		
н5606У	н5596У	25,36		

3. Сведения о характеристиках уточняемого земельного участка с кадастровым номером 68:20:2401007:168 :

№ п/п	Наименование характеристики земельного участка	Значение характеристики
1	2	3
1.	Адрес земельного участка	—
1.1.	Сведения о местоположении земельного участка (при отсутствии адреса) в структурированном в соответствии с федеральной информационной адресной системой виде	—
1.2.	Дополнительные сведения о местоположении земельного участка	—
2.	Площадь земельного участка ± величина погрешности определения (вычисления) площади (Р ± ΔР), м²	2 000 ± 16,00
3.	Формула, примененная для вычисления предельной погрешности определения площади земельного участка, с подставленными значениями и итоговые (вычисленные) значения	3,5*0,10*√(2 000,00) = 16
4.	Площадь земельного участка согласно сведениям Единого государственного реестра недвижимости (Ркад), м²	2 000,00
5.	Оценка расхождения Р и Ркад (Р - Ркад), м²	0
6.	Предельный минимальный и максимальный размеры земельного участка (Рмин и Рмакс), м²	Рмин = 300 Рмакс = 5 000

1	2	3
7.	Вид (виды) разрешенного использования	—
7.1.	Дополнительные сведения об использовании земельного участка	—
8.	Кадастровый или иной государственный учетный номер (инвентарный) здания, сооружения, объекта незавершенного строительства, расположенного на земельном участке	68:20:2401007:382; 68:20:2401007:366 - многоквартирный дом
9.	Сведения о земельных участках (землях общего пользования, территории общего пользования), посредством которых обеспечивается доступ	Земли общего пользования
10.	Иные сведения	—

4. Пояснения к сведениям об уточняемом земельном участке с кадастровым номером 68:20:2401007:168 :

1.	—

1. Сведения о характерных точках границ уточняемого земельного участка с кадастровым номером 68:20:2401007:170 :

Система координат МСК-68, зона 1 Зона № 1

Обозначение характерных точек границ	Координаты, м				Метод определения координат	Формулы, примененные для расчета средней квадратической погрешности определения координат характерных точек границ (Mt), с подставленными в такие формулы значениями и итоговые (вычисленные) значения Mt, м	Описание закрепления точки
	содержатся в Едином государственном реестре недвижимости		определены в результате выполнения комплексных кадастровых работ				
	X	Y	X	Y			
1	2	3	4	5	6	7	8
н5606У	—	—	439 831,06	1 233 801,44	Метод спутниковых геодезических измерений (определений)	√(0,08^2 + 0,06^2) = 0,10	—
н5605У	—	—	439 814,88	1 233 829,23			
н5604У	—	—	439 810,80	1 233 837,96			
н5603У	—	—	439 810,09	1 233 844,57			
н5602У	—	—	439 791,38	1 233 878,61			
н5607У	—	—	439 773,65	1 233 868,41			

1	2	3	4	5	6	7	8
н5608У	—	—	439 781,69	1 233 854,04	Метод спутниковых геодезических измерений (определений)	√(0,08^2 + 0,06^2) = 0,10	—
н5609У	—	—	439 798,09	1 233 820,85			
н5610У	—	—	439 795,55	1 233 819,16			
н5611У	—	—	439 806,85	1 233 798,79			
н5612У	—	—	439 815,33	1 233 783,02			
н5613У	—	—	439 834,69	1 233 794,55			
н5606У	—	—	439 831,06	1 233 801,44			

2. Сведения о частях границ уточняемого земельного участка с кадастровым номером 68:20:2401007:170 :

Обозначение части границ		Горизонтальное проложение (S), м	Описание прохождения части границ	Сведения о согласовании местоположения границ (согласовано/спорное)
от т.	до т.			
1	2	3	4	5
н5606У	н5605У	32,16	—	согласовано
н5605У	н5604У	9,64		
н5604У	н5603У	6,65		
н5603У	н5602У	38,84		
н5602У	н5607У	20,45		
н5607У	н5608У	16,47		
н5608У	н5609У	37,02		
н5609У	н5610У	3,05		
н5610У	н5611У	23,29		
н5611У	н5612У	17,91		
н5612У	н5613У	22,53		
н5613У	н5606У	7,79		

3. Сведения о характеристиках уточняемого земельного участка с кадастровым номером 68:20:2401007:170 :

№ п/п	Наименование характеристики земельного участка	Значение характеристики
1	2	3

1	2	3
1.	Адрес земельного участка	—
1.1.	Сведения о местоположении земельного участка (при отсутствии адреса) в структурированном в соответствии с федеральной информационной адресной системой виде	—
1.2.	Дополнительные сведения о местоположении земельного участка	—
2.	Площадь земельного участка ± величина погрешности определения (вычисления) площади (Р ± ΔР), м²	2 000 ± 16,00
3.	Формула, примененная для вычисления предельной погрешности определения площади земельного участка, с подставленными значениями и итоговые (вычисленные) значения	3,5*0,10*√(2 000,00) = 16
4.	Площадь земельного участка согласно сведениям Единого государственного реестра недвижимости (Ркад), м²	2 000,00
5.	Оценка расхождения Р и Ркад (Р - Ркад), м²	0
6.	Предельный минимальный и максимальный размеры земельного участка (Рмин и Рмакс), м²	Рмин = 300 Рмакс = 5 000
7.	Вид (виды) разрешенного использования	—
7.1.	Дополнительные сведения об использовании земельного участка	—
8.	Кадастровый или иной государственный учетный номер (инвентарный) здания, сооружения, объекта незавершенного строительства, расположенного на земельном участке	68:20:2401001:342
9.	Сведения о земельных участках (землях общего пользования, территории общего пользования), посредством которых обеспечивается доступ	Земли общего пользования
10.	Иные сведения	—
4. Пояснения к сведениям об уточняемом земельном участке с кадастровым номером 68:20:2401007:170 :		
1.	—	

1. Сведения о характерных точках границ уточняемого земельного участка с кадастровым номером 68:20:2401007:171 :

Система координат МСК-68, зона 1 Зона № 1

Обозначение характерных точек границ	Координаты, м				Метод определения координат	Формулы, примененные для расчета средней квадратической погрешности определения координат характерных точек границ (Mt), с подставленными в такие формулы значениями и итоговые (вычисленные) значения Mt, м	Описание закрепления точки
	содержатся в Едином государственном реестре недвижимости		определены в результате выполнения комплексных кадастровых работ				
	X	Y	X	Y			
1	2	3	4	5	6	7	8
н5611У	—	—	439 806,85	1 233 798,79	Метод спутниковых геодезических измерений (определений)	√(0,08^2 + 0,06^2) = 0,10	—
н5610У	—	—	439 795,55	1 233 819,16			
н5609У	—	—	439 798,09	1 233 820,85			
н5608У	—	—	439 781,69	1 233 854,04			
н5607У	—	—	439 773,65	1 233 868,41			
н5614У	—	—	439 769,51	1 233 865,65			
н5615У	—	—	439 756,58	1 233 857,19			
н5616У	—	—	439 762,78	1 233 846,44			
н5617У	—	—	439 765,86	1 233 838,99			
н5618У	—	—	439 782,31	1 233 806,43			
н5619У	—	—	439 790,84	1 233 790,55			
н5611У	—	—	439 806,85	1 233 798,79			

2. Сведения о частях границ уточняемого земельного участка с кадастровым номером 68:20:2401007:171 :

Обозначение части границ		Горизонтальное проложение (S), м	Описание прохождения части границ	Сведения о согласовании местоположения границ (согласовано/спорное)
от т.	до т.			
1	2	3	4	5
н5611У	н5610У	23,29	—	согласовано
н5610У	н5609У	3,05		
н5609У	н5608У	37,02		
н5608У	н5607У	16,47		
н5607У	н5614У	4,98		
н5614У	н5615У	15,45		
н5615У	н5616У	12,41		
н5616У	н5617У	8,06		
н5617У	н5618У	36,48		
н5618У	н5619У	18,03		
н5619У	н5611У	18,01		

3. Сведения о характеристиках уточняемого земельного участка с кадастровым номером 68:20:2401007:171 :

№ п/п	Наименование характеристики земельного участка	Значение характеристики
1	2	3
1.	Адрес земельного участка	—
1.1.	Сведения о местоположении земельного участка (при отсутствии адреса) в структурированном в соответствии с федеральной информационной адресной системой виде	—
1.2.	Дополнительные сведения о местоположении земельного участка	—
2.	Площадь земельного участка ± величина погрешности определения (вычисления) площади (Р ± ΔР), м²	1 500 ± 14,00
3.	Формула, примененная для вычисления предельной погрешности определения площади земельного участка, с подставленными значениями и итоговые (вычисленные) значения	3,5*0,10*√(1 500,00) = 14
4.	Площадь земельного участка согласно сведениям Единого государственного реестра недвижимости (Ркад), м²	1 500,00
5.	Оценка расхождения Р и Ркад (Р - Ркад), м²	0
6.	Предельный минимальный и максимальный размеры земельного участка (Рмин и Рмакс), м²	Рмин = 300 Рмакс = 5 000

1	2	3
7.	Вид (виды) разрешенного использования	—
7.1.	Дополнительные сведения об использовании земельного участка	—
8.	Кадастровый или иной государственный учетный номер (инвентарный) здания, сооружения, объекта незавершенного строительства, расположенного на земельном участке	68:20:2401007:395
9.	Сведения о земельных участках (землях общего пользования, территории общего пользования), посредством которых обеспечивается доступ	Земли общего пользования
10.	Иные сведения	—

4. Пояснения к сведениям об уточняемом земельном участке с кадастровым номером 68:20:2401007:171 :

1.	—

1. Сведения о характерных точках границ уточняемого земельного участка с кадастровым номером 68:20:2401007:173 :

Система координат МСК-68, зона 1 Зона № 1

Обозначение характерных точек границ	Координаты, м				Метод определения координат	Формулы, примененные для расчета средней квадратической погрешности определения координат характерных точек границ (Mt), с подставленными в такие формулы значениями и итоговые (вычисленные) значения Mt, м	Описание закрепления точки
	содержатся в Едином государственном реестре недвижимости		определены в результате выполнения комплексных кадастровых работ				
	X	Y	X	Y			
1	2	3	4	5	6	7	8
н1046У	—	—	439 742,54	1 233 721,83	Метод спутниковых геодезических измерений (определений)	√(0,08^2 + 0,06^2) = 0,10	—
н1045У	—	—	439 722,06	1 233 768,02			
н1044У	—	—	439 722,30	1 233 768,88			
н1043У	—	—	439 720,05	1 233 773,59			
н1042У	—	—	439 718,67	1 233 777,22			
н1041У	—	—	439 712,60	1 233 790,23			

1	2	3	4	5	6	7	8
н1040У	—	—	439 711,41	1 233 793,28	Метод спутниковых геодезических измерений (определений)	√(0,08^2 + 0,06^2) = 0,10	—
н1039У	—	—	439 710,24	1 233 795,63			
н1038У	—	—	439 706,02	1 233 805,20			
н1037У	—	—	439 695,82	1 233 820,61			
н6144У	—	—	439 683,57	1 233 811,71			
н6145У	—	—	439 687,36	1 233 804,63			
н6146У	—	—	439 690,90	1 233 799,10			
н6147У	—	—	439 697,59	1 233 786,42			
н6148У	—	—	439 705,02	1 233 762,79			
н6149У	—	—	439 721,96	1 233 719,54			
н6150У	—	—	439 724,76	1 233 713,04			
н6151У	—	—	439 733,98	1 233 717,12			
н1046У	—	—	439 742,54	1 233 721,83			

2. Сведения о частях границ уточняемого земельного участка с кадастровым номером 68:20:2401007:173 :

Обозначение части границ		Горизонтальное проложение (S), м	Описание прохождения части границ	Сведения о согласовании местоположения границ (согласовано/спорное)
от т.	до т.			
1	2	3	4	5
н1046У	н1045У	50,53	—	согласовано
н1045У	н1044У	0,89		
н1044У	н1043У	5,22		
н1043У	н1042У	3,88		
н1042У	н1041У	14,36		

1	2	3	4	5
н1041У	н1040У	3,27	—	согласовано
н1040У	н1039У	2,63		
н1039У	н1038У	10,46		
н1038У	н1037У	18,48		
н1037У	н6144У	15,14		
н6144У	н6145У	8,03		
н6145У	н6146У	6,57		
н6146У	н6147У	14,34		
н6147У	н6148У	24,77		
н6148У	н6149У	46,45		
н6149У	н6150У	7,08		
н6150У	н6151У	10,08		
н6151У	н1046У	9,77		

3. Сведения о характеристиках уточняемого земельного участка с кадастровым номером 68:20:2401007:173 :

№ п/п	Наименование характеристики земельного участка	Значение характеристики
1	2	3
1.	Адрес земельного участка	—
1.1.	Сведения о местоположении земельного участка (при отсутствии адреса) в структурированном в соответствии с федеральной информационной адресной системой виде	—
1.2.	Дополнительные сведения о местоположении земельного участка	—
2.	Площадь земельного участка ± величина погрешности определения (вычисления) площади (Р ± ΔР), м²	1 900 ± 15,00
3.	Формула, примененная для вычисления предельной погрешности определения площади земельного участка, с подставленными значениями и итоговые (вычисленные) значения	3,5*0,10*√(1 900,00) = 15
4.	Площадь земельного участка согласно сведениям Единого государственного реестра недвижимости (Ркад), м²	1 900,00
5.	Оценка расхождения Р и Ркад (Р - Ркад), м²	0
6.	Предельный минимальный и максимальный размеры земельного участка (Рмин и Рмакс), м²	Рмин = 300 Рмакс = 5 000
7.	Вид (виды) разрешенного использования	—

1	2	3
7.1.	Дополнительные сведения об использовании земельного участка	—
8.	Кадастровый или иной государственный учетный номер (инвентарный) здания, сооружения, объекта незавершенного строительства, расположенного на земельном участке	—
9.	Сведения о земельных участках (землях общего пользования, территории общего пользования), посредством которых обеспечивается доступ	Земли общего пользования
10.	Иные сведения	—

4. Пояснения к сведениям об уточняемом земельном участке с кадастровым номером 68:20:2401007:173 :

1.	—

1. Сведения о характерных точках границ уточняемого земельного участка с кадастровым номером 68:20:2401007:175 :

Система координат МСК-68, зона 1 Зона № 1

Обозначение характерных точек границ	Координаты, м				Метод определения координат	Формулы, примененные для расчета средней квадратической погрешности определения координат характерных точек границ (Mt), с подставленными в такие формулы значениями и итоговые (вычисленные) значения Mt, м	Описание закрепления точки
	содержатся в Едином государственном реестре недвижимости		определены в результате выполнения комплексных кадастровых работ				
	X	Y	X	Y			
1	2	3	4	5	6	7	8
н6149У	—	—	439 721,96	1 233 719,54	Метод спутниковых геодезических измерений (определений)	√(0,08^2 + 0,06^2) = 0,10	—
н6148У	—	—	439 705,02	1 233 762,79			
н6147У	—	—	439 697,59	1 233 786,42			
н6146У	—	—	439 690,90	1 233 799,10			
н6145У	—	—	439 687,36	1 233 804,63			
н6144У	—	—	439 683,57	1 233 811,71			

1	2	3	4	5	6	7	8
н5625У	—	—	439 672,38	1 233 804,56	Метод спутниковых геодезических измерений (определений)	√(0,08^2 + 0,06^2) = 0,10	—
н5624У	—	—	439 678,94	1 233 793,73			
н5623У	—	—	439 683,67	1 233 786,91			
н5622У	—	—	439 681,57	1 233 785,75			
н5621У	—	—	439 684,96	1 233 777,95			
н5620У	—	—	439 693,29	1 233 757,82			
н6152У	—	—	439 707,78	1 233 720,91			
н6153У	—	—	439 710,75	1 233 714,45			
н6149У	—	—	439 721,96	1 233 719,54			

2. Сведения о частях границ уточняемого земельного участка с кадастровым номером 68:20:2401007:175 :

Обозначение части границ		Горизонтальное проложение (S), м	Описание прохождения части границ	Сведения о согласовании местоположения границ (согласовано/спорное)
от т.	до т.			
1	2	3	4	5
н6149У	н6148У	46,45	—	согласовано
н6148У	н6147У	24,77		
н6147У	н6146У	14,34		
н6146У	н6145У	6,57		
н6145У	н6144У	8,03		
н6144У	н5625У	13,28		
н5625У	н5624У	12,66		
н5624У	н5623У	8,30		
н5623У	н5622У	2,40		
н5622У	н5621У	8,50		
н5621У	н5620У	21,79		
н5620У	н6152У	39,65		

1	2	3	4	5
н6152У	н6153У	7,11	—	согласовано
н6153У	н6149У	12,31		

3. Сведения о характеристиках уточняемого земельного участка с кадастровым номером 68:20:2401007:175 :

№ п/п	Наименование характеристики земельного участка	Значение характеристики
1	2	3
1.	Адрес земельного участка	—
1.1.	Сведения о местоположении земельного участка (при отсутствии адреса) в структурированном в соответствии с федеральной информационной адресной системой виде	—
1.2.	Дополнительные сведения о местоположении земельного участка	—
2.	Площадь земельного участка ± величина погрешности определения (вычисления) площади (Р ± ΔР), м²	1 300 ± 13,00
3.	Формула, примененная для вычисления предельной погрешности определения площади земельного участка, с подставленными значениями и итоговые (вычисленные) значения	3,5*0,10*√(1 300,00) = 13
4.	Площадь земельного участка согласно сведениям Единого государственного реестра недвижимости (Ркад), м²	1 300,00
5.	Оценка расхождения Р и Ркад (Р - Ркад), м²	0
6.	Предельный минимальный и максимальный размеры земельного участка (Рмин и Рмакс), м²	Рмин = 300 Рмакс = 5 000
7.	Вид (виды) разрешенного использования	—
7.1.	Дополнительные сведения об использовании земельного участка	—
8.	Кадастровый или иной государственный учетный номер (инвентарный) здания, сооружения, объекта незавершенного строительства, расположенного на земельном участке	—
9.	Сведения о земельных участках (землях общего пользования, территории общего пользования), посредством которых обеспечивается доступ	Земли общего пользования
10.	Иные сведения	—

4. Пояснения к сведениям об уточняемом земельном участке с кадастровым номером 68:20:2401007:175 :

1.	—

1. Сведения о характерных точках границ уточняемого земельного участка с кадастровым номером 68:20:2401007:176 :

Система координат МСК-68, зона 1 Зона № 1

Обозначение характерных точек границ	Координаты, м				Метод определения координат	Формулы, примененные для расчета средней квадратической погрешности определения координат характерных точек границ (Mt), с подставленными в такие формулы значениями и итоговые (вычисленные) значения Mt, м	Описание закрепления точки
	содержатся в Едином государственном реестре недвижимости		определены в результате выполнения комплексных кадастровых работ				
	X	Y	X	Y			
1	2	3	4	5	6	7	8
н5620У	—	—	439 693,29	1 233 757,82	Метод спутниковых геодезических измерений (определений)	√(0,08^2 + 0,06^2) = 0,10	—
н5621У	—	—	439 684,96	1 233 777,95			
н5622У	—	—	439 681,57	1 233 785,75			
н5623У	—	—	439 683,67	1 233 786,91			
н5624У	—	—	439 678,94	1 233 793,73			
н5625У	—	—	439 672,38	1 233 804,56			
н5626У	—	—	439 655,20	1 233 792,25			
н5627У	—	—	439 667,47	1 233 772,92			
н5628У	—	—	439 689,04	1 233 721,72			
н5629У	—	—	439 704,95	1 233 728,10			
н5620У	—	—	439 693,29	1 233 757,82			

2. Сведения о частях границ уточняемого земельного участка с кадастровым номером 68:20:2401007:176 :

Обозначение части границ		Горизонтальное проложение (S), м	Описание прохождения части границ	Сведения о согласовании местоположения границ (согласовано/спорное)
от т.	до т.			
1	2	3	4	5
н5620У	н5621У	21,79	—	согласовано
н5621У	н5622У	8,50		
н5622У	н5623У	2,40		
н5623У	н5624У	8,30		
н5624У	н5625У	12,66		
н5625У	н5626У	21,14		
н5626У	н5627У	22,90		
н5627У	н5628У	55,56		
н5628У	н5629У	17,14		
н5629У	н5620У	31,93		

3. Сведения о характеристиках уточняемого земельного участка с кадастровым номером 68:20:2401007:176 :

№ п/п	Наименование характеристики земельного участка	Значение характеристики
1	2	3
1.	Адрес земельного участка	—
1.1.	Сведения о местоположении земельного участка (при отсутствии адреса) в структурированном в соответствии с федеральной информационной адресной системой виде	—
1.2.	Дополнительные сведения о местоположении земельного участка	—
2.	Площадь земельного участка ± величина погрешности определения (вычисления) площади (Р ± ΔР), м²	1 500 ± 14,00
3.	Формула, примененная для вычисления предельной погрешности определения площади земельного участка, с подставленными значениями и итоговые (вычисленные) значения	3,5*0,10*√(1 500,00) = 14
4.	Площадь земельного участка согласно сведениям Единого государственного реестра недвижимости (Ркад), м²	1 500,00
5.	Оценка расхождения Р и Ркад (Р - Ркад), м²	0
6.	Предельный минимальный и максимальный размеры земельного участка (Рмин и Рмакс), м²	Рмин = 300 Рмакс = 5 000
7.	Вид (виды) разрешенного использования	—

1	2	3
7.1.	Дополнительные сведения об использовании земельного участка	—
8.	Кадастровый или иной государственный учетный номер (инвентарный) здания, сооружения, объекта незавершенного строительства, расположенного на земельном участке	68:20:2401007:358
9.	Сведения о земельных участках (землях общего пользования, территории общего пользования), посредством которых обеспечивается доступ	Земли общего пользования
10.	Иные сведения	—

4. Пояснения к сведениям об уточняемом земельном участке с кадастровым номером 68:20:2401007:176 :

1.	—

1. Сведения о характерных точках границ уточняемого земельного участка с кадастровым номером 68:20:2401007:177 :

Система координат МСК-68, зона 1 Зона № 1

Обозначение характерных точек границ	Координаты, м				Метод определения координат	Формулы, примененные для расчета средней квадратической погрешности определения координат характерных точек границ (Mt), с подставленными в такие формулы значениями и итоговые (вычисленные) значения Mt, м	Описание закрепления точки
	содержатся в Едином государственном реестре недвижимости		определены в результате выполнения комплексных кадастровых работ				
	X	Y	X	Y			
1	2	3	4	5	6	7	8
н5630У	—	—	439 701,67	1 233 691,75	Метод спутниковых геодезических измерений (определений)	√(0,08^2 + 0,06^2) = 0,10	—
н5628У	—	—	439 689,04	1 233 721,72			
н5627У	—	—	439 667,47	1 233 772,92			
н5626У	—	—	439 655,20	1 233 792,25			
н5631У	—	—	439 652,11	1 233 790,03			
н5632У	—	—	439 644,15	1 233 784,24			

1	2	3	4	5	6	7	8
н5633У	—	—	439 650,51	1 233 774,42	Метод спутниковых геодезических измерений (определений)	√(0,08^2 + 0,06^2) = 0,10	—
н5634У	—	—	439 654,26	1 233 767,32			
н5635У	—	—	439 689,28	1 233 687,18			
н5630У	—	—	439 701,67	1 233 691,75			

2. Сведения о частях границ уточняемого земельного участка с кадастровым номером 68:20:2401007:177 :

Обозначение части границ		Горизонтальное проложение (S), м	Описание прохождения части границ	Сведения о согласовании местоположения границ (согласовано/спорное)
от т.	до т.			
1	2	3	4	5
н5630У	н5628У	32,52	—	согласовано
н5628У	н5627У	55,56		
н5627У	н5626У	22,90		
н5626У	н5631У	3,80		
н5631У	н5632У	9,84		
н5632У	н5633У	11,70		
н5633У	н5634У	8,03		
н5634У	н5635У	87,46		
н5635У	н5630У	13,21		

3. Сведения о характеристиках уточняемого земельного участка с кадастровым номером 68:20:2401007:177 :

№ п/п	Наименование характеристики земельного участка	Значение характеристики
1	2	3
1.	Адрес земельного участка	—
1.1.	Сведения о местоположении земельного участка (при отсутствии адреса) в структурированном в соответствии с федеральной информационной адресной системой виде	—
1.2.	Дополнительные сведения о местоположении земельного участка	—
2.	Площадь земельного участка ± величина погрешности определения (вычисления) площади (Р ± ΔР), м²	1 500 ± 14,00

1	2	3
3.	Формула, примененная для вычисления предельной погрешности определения площади земельного участка, с подставленными значениями и итоговые (вычисленные) значения	3,5*0,10*√(1 500,00) = 14
4.	Площадь земельного участка согласно сведениям Единого государственного реестра недвижимости (Ркад), м²	1 500,00
5.	Оценка расхождения Р и Ркад (Р - Ркад), м²	0
6.	Предельный минимальный и максимальный размеры земельного участка (Рмин и Рмакс), м²	Рмин = 300 Рмакс = 5 000
7.	Вид (виды) разрешенного использования	—
7.1.	Дополнительные сведения об использовании земельного участка	—
8.	Кадастровый или иной государственный учетный номер (инвентарный) здания, сооружения, объекта незавершенного строительства, расположенного на земельном участке	68:20:2401007:393
9.	Сведения о земельных участках (землях общего пользования, территории общего пользования), посредством которых обеспечивается доступ	Земли общего пользования
10.	Иные сведения	—

4. Пояснения к сведениям об уточняемом земельном участке с кадастровым номером 68:20:2401007:177 :

1.	—

1. Сведения о характерных точках границ уточняемого земельного участка с кадастровым номером 68:20:2401007:178 :

Система координат МСК-68, зона 1 Зона № 1

Обозначение характерных точек границ	Координаты, м				Метод определения координат	Формулы, примененные для расчета средней квадратической погрешности определения координат характерных точек границ (Mt), с подставленными в такие формулы значениями и итоговые (вычисленные) значения Mt, м	Описание закрепления точки
	содержатся в Едином государственном реестре недвижимости		определены в результате выполнения комплексных кадастровых работ				
	X	Y	X	Y			
1	2	3	4	5	6	7	8
н6154У	—	—	439 699,10	1 233 664,70	Метод спутниковых геодезических измерений (определений)	√(0,08^2 + 0,06^2) = 0,10	—

1	2	3	4	5	6	7	8
н5634У	—	—	439 654,26	1 233 767,32	Метод спутниковых геодезических измерений (определений)	√(0,08^2 + 0,06^2) = 0,10	—
н5633У	—	—	439 650,51	1 233 774,42			
н5632У	—	—	439 644,15	1 233 784,24			
н6155У	—	—	439 632,43	1 233 774,42			
н6156У	—	—	439 636,75	1 233 766,50			
н6157У	—	—	439 643,45	1 233 752,55			
н6158У	—	—	439 653,08	1 233 728,28			
н6159У	—	—	439 682,42	1 233 662,03			
н6160У	—	—	439 684,33	1 233 657,72			
н6154У	—	—	439 699,10	1 233 664,70			

2. Сведения о частях границ уточняемого земельного участка с кадастровым номером 68:20:2401007:178 :

Обозначение части границ		Горизонтальное проложение (S), м	Описание прохождения части границ	Сведения о согласовании местоположения границ (согласовано/спорное)
от т.	до т.			
1	2	3	4	5
н6154У	н5634У	111,99	—	согласовано
н5634У	н5633У	8,03		
н5633У	н5632У	11,70		
н5632У	н6155У	15,29		
н6155У	н6156У	9,02		
н6156У	н6157У	15,48		
н6157У	н6158У	26,11		
н6158У	н6159У	72,46		
н6159У	н6160У	4,71		
н6160У	н6154У	16,34		

3. Сведения о характеристиках уточняемого земельного участка с кадастровым номером 68:20:2401007:178 :		
№ п/п	Наименование характеристики земельного участка	Значение характеристики
1	2	3
1.	Адрес земельного участка	—
1.1.	Сведения о местоположении земельного участка (при отсутствии адреса) в структурированном в соответствии с федеральной информационной адресной системой виде	—
1.2.	Дополнительные сведения о местоположении земельного участка	—
2.	Площадь земельного участка ± величина погрешности определения (вычисления) площади (Р ± ΔР), м²	2 117 ± 16,00
3.	Формула, примененная для вычисления предельной погрешности определения площади земельного участка, с подставленными значениями и итоговые (вычисленные) значения	3,5*0,10*√(2 117,00) = 16
4.	Площадь земельного участка согласно сведениям Единого государственного реестра недвижимости (Ркад), м²	2 117,00
5.	Оценка расхождения Р и Ркад (Р - Ркад), м²	0
6.	Предельный минимальный и максимальный размеры земельного участка (Рмин и Рмакс), м²	Рмин = 300 Рмакс = 5 000
7.	Вид (виды) разрешенного использования	—
7.1.	Дополнительные сведения об использовании земельного участка	—
8.	Кадастровый или иной государственный учетный номер (инвентарный) здания, сооружения, объекта незавершенного строительства, расположенного на земельном участке	—
9.	Сведения о земельных участках (землях общего пользования, территории общего пользования), посредством которых обеспечивается доступ	Земли общего пользования
10.	Иные сведения	—
4. Пояснения к сведениям об уточняемом земельном участке с кадастровым номером 68:20:2401007:178 :		
1.	—	

1. Сведения о характерных точках границ уточняемого земельного участка с кадастровым номером 68:20:2401007:179 :

Система координат МСК-68, зона 1 Зона № 1

Обозначение характерных точек границ	Координаты, м				Метод определения координат	Формулы, примененные для расчета средней квадратической погрешности определения координат характерных точек границ (Mt), с подставленными в такие формулы значениями и итоговые (вычисленные) значения Mt, м	Описание закрепления точки
	содержатся в Едином государственном реестре недвижимости		определены в результате выполнения комплексных кадастровых работ				
	X	Y	X	Y			
1	2	3	4	5	6	7	8
н6159У	—	—	439 682,42	1 233 662,03	Метод спутниковых геодезических измерений (определений)	√(0,08^2 + 0,06^2) = 0,10	—
н6158У	—	—	439 653,08	1 233 728,28			
н6157У	—	—	439 643,45	1 233 752,55			
н6156У	—	—	439 636,75	1 233 766,50			
н6155У	—	—	439 632,43	1 233 774,42			
н3088У	—	—	439 618,13	1 233 763,51			
н3087У	—	—	439 622,07	1 233 757,87			
н3097У	—	—	439 625,23	1 233 752,44			
н3096У	—	—	439 629,36	1 233 744,84			
н3095У	—	—	439 652,39	1 233 691,35			
н5637У	—	—	439 669,04	1 233 655,62			
н6159У	—	—	439 682,42	1 233 662,03			

2. Сведения о частях границ уточняемого земельного участка с кадастровым номером 68:20:2401007:179 :

Обозначение части границ		Горизонтальное проложение (S), м	Описание прохождения части границ	Сведения о согласовании местоположения границ (согласовано/спорное)
от т.	до т.			
1	2	3	4	5
н6159У	н6158У	72,46	—	согласовано
н6158У	н6157У	26,11		
н6157У	н6156У	15,48		
н6156У	н6155У	9,02		
н6155У	н3088У	17,99		
н3088У	н3087У	6,88		
н3087У	н3097У	6,28		
н3097У	н3096У	8,65		
н3096У	н3095У	58,24		
н3095У	н5637У	39,42		
н5637У	н6159У	14,84		

3. Сведения о характеристиках уточняемого земельного участка с кадастровым номером 68:20:2401007:179 :

№ п/п	Наименование характеристики земельного участка	Значение характеристики
1	2	3
1.	Адрес земельного участка	—
1.1.	Сведения о местоположении земельного участка (при отсутствии адреса) в структурированном в соответствии с федеральной информационной адресной системой виде	—
1.2.	Дополнительные сведения о местоположении земельного участка	—
2.	Площадь земельного участка ± величина погрешности определения (вычисления) площади (Р ± ΔР), м²	1 898 ± 15,00
3.	Формула, примененная для вычисления предельной погрешности определения площади земельного участка, с подставленными значениями и итоговые (вычисленные) значения	3,5*0,10*√(1 898,00) = 15
4.	Площадь земельного участка согласно сведениям Единого государственного реестра недвижимости (Ркад), м²	1 898,00
5.	Оценка расхождения Р и Ркад (Р - Ркад), м²	0
6.	Предельный минимальный и максимальный размеры земельного участка (Рмин и Рмакс), м²	Рмин = 300 Рмакс = 5 000

1	2	3
7.	Вид (виды) разрешенного использования	—
7.1.	Дополнительные сведения об использовании земельного участка	—
8.	Кадастровый или иной государственный учетный номер (инвентарный) здания, сооружения, объекта незавершенного строительства, расположенного на земельном участке	—
9.	Сведения о земельных участках (землях общего пользования, территории общего пользования), посредством которых обеспечивается доступ	Земли общего пользования
10.	Иные сведения	—

4. Пояснения к сведениям об уточняемом земельном участке с кадастровым номером 68:20:2401007:179 :

1.	—

1. Сведения о характерных точках границ уточняемого земельного участка с кадастровым номером 68:20:2401007:180 :

Система координат МСК-68, зона 1 Зона № 1

Обозначение характерных точек границ	Координаты, м				Метод определения координат	Формулы, примененные для расчета средней квадратической погрешности определения координат характерных точек границ (Mt), с подставленными в такие формулы значениями и итоговые (вычисленные) значения Mt, м	Описание закрепления точки
	содержатся в Едином государственном реестре недвижимости		определены в результате выполнения комплексных кадастровых работ				
	X	Y	X	Y			
1	2	3	4	5	6	7	8
н3303У	—	—	439 627,37	1 233 623,86	Метод спутниковых геодезических измерений (определений)	√(0,08^2 + 0,06^2) = 0,10	—
н5636У	—	—	439 669,52	1 233 654,44			
н5637У	—	—	439 669,04	1 233 655,62			
н3095У	—	—	439 652,39	1 233 691,35			
н3094У	—	—	439 633,03	1 233 683,51			
н3093У	—	—	439 616,89	1 233 728,41			

1	2	3	4	5	6	7	8
н3092У	—	—	439 614,93	1 233 731,73	Метод спутниковых геодезических измерений (определений)	√(0,08^2 + 0,06^2) = 0,10	—
н3091У	—	—	439 610,45	1 233 739,06			
н3090У	—	—	439 604,35	1 233 750,45			
н3089У	—	—	439 603,19	1 233 753,24			
н3311У	—	—	439 585,68	1 233 743,15			
н3310У	—	—	439 591,58	1 233 728,80			
н3309У	—	—	439 593,15	1 233 725,01			
н3308У	—	—	439 591,46	1 233 721,43			
н3307У	—	—	439 591,79	1 233 719,78			
н3306У	—	—	439 591,67	1 233 714,40			
н3305У	—	—	439 603,45	1 233 669,22			
н3304У	—	—	439 617,57	1 233 651,21			
н3303У	—	—	439 627,37	1 233 623,86			

2. Сведения о частях границ уточняемого земельного участка с кадастровым номером 68:20:2401007:180 :

Обозначение части границ		Горизонтальное проложение (S), м	Описание прохождения части границ	Сведения о согласовании местоположения границ (согласовано/спорное)
от т.	до т.			
1	2	3	4	5
н3303У	н5636У	52,07	—	согласовано
н5636У	н5637У	1,27		
н5637У	н3095У	39,42		
н3095У	н3094У	20,89		
н3094У	н3093У	47,71		

1	2	3	4	5
н3093У	н3092У	3,86	—	согласовано
н3092У	н3091У	8,59		
н3091У	н3090У	12,92		
н3090У	н3089У	3,02		
н3089У	н3311У	20,21		
н3311У	н3310У	15,52		
н3310У	н3309У	4,10		
н3309У	н3308У	3,96		
н3308У	н3307У	1,68		
н3307У	н3306У	5,38		
н3306У	н3305У	46,69		
н3305У	н3304У	22,89		
н3304У	н3303У	29,05		

3. Сведения о характеристиках уточняемого земельного участка с кадастровым номером 68:20:2401007:180 :

№ п/п	Наименование характеристики земельного участка	Значение характеристики
1	2	3
1.	Адрес земельного участка	—
1.1.	Сведения о местоположении земельного участка (при отсутствии адреса) в структурированном в соответствии с федеральной информационной адресной системой виде	—
1.2.	Дополнительные сведения о местоположении земельного участка	—
2.	Площадь земельного участка ± величина погрешности определения (вычисления) площади (Р ± ΔР), м²	4 400 ± 23,00
3.	Формула, примененная для вычисления предельной погрешности определения площади земельного участка, с подставленными значениями и итоговые (вычисленные) значения	3,5*0,10*√(4 400,00) = 23
4.	Площадь земельного участка согласно сведениям Единого государственного реестра недвижимости (Ркад), м²	4 400,00
5.	Оценка расхождения Р и Ркад (Р - Ркад), м²	0
6.	Предельный минимальный и максимальный размеры земельного участка (Рмин и Рмакс), м²	Рмин = 300 Рмакс = 5 000
7.	Вид (виды) разрешенного использования	—

1	2	3
7.1.	Дополнительные сведения об использовании земельного участка	—
8.	Кадастровый или иной государственный учетный номер (инвентарный) здания, сооружения, объекта незавершенного строительства, расположенного на земельном участке	68:20:2401001:196
9.	Сведения о земельных участках (землях общего пользования, территории общего пользования), посредством которых обеспечивается доступ	Земли общего пользования
10.	Иные сведения	—

4. Пояснения к сведениям об уточняемом земельном участке с кадастровым номером 68:20:2401007:180 :

1.	—

1. Сведения о характерных точках границ уточняемого земельного участка с кадастровым номером 68:20:2401007:184 :

Система координат МСК-68, зона 1 Зона № 1

Обозначение характерных точек границ	Координаты, м				Метод определения координат	Формулы, примененные для расчета средней квадратической погрешности определения координат характерных точек границ (Mt), с подставленными в такие формулы значениями и итоговые (вычисленные) значения Mt, м	Описание закрепления точки
	содержатся в Едином государственном реестре недвижимости		определены в результате выполнения комплексных кадастровых работ				
	X	Y	X	Y			
1	2	3	4	5	6	7	8
н5638У	—	—	439 724,23	1 233 860,77	Метод спутниковых геодезических измерений (определений)	√(0,08^2 + 0,06^2) = 0,10	—
н4951У	—	—	439 705,49	1 233 893,78			
н4955У	—	—	439 685,77	1 233 884,62			
н4962У	—	—	439 688,17	1 233 877,44			
н4961У	—	—	439 693,85	1 233 863,23			
н4960У	—	—	439 692,20	1 233 861,93			

1	2	3	4	5	6	7	8
н4959У	—	—	439 697,52	1 233 851,54	Метод спутниковых геодезических измерений (определений)	√(0,08^2 + 0,06^2) = 0,10	—
н4958У	—	—	439 701,54	1 233 854,49			
н4957У	—	—	439 704,72	1 233 849,35			
н5639У	—	—	439 709,44	1 233 850,55			
н5638У	—	—	439 724,23	1 233 860,77			

2. Сведения о частях границ уточняемого земельного участка с кадастровым номером 68:20:2401007:184 :

Обозначение части границ		Горизонтальное проложение (S), м	Описание прохождения части границ	Сведения о согласовании местоположения границ (согласовано/спорное)
от т.	до т.			
1	2	3	4	5
н5638У	н4951У	37,96	—	согласовано
н4951У	н4955У	21,74		
н4955У	н4962У	7,57		
н4962У	н4961У	15,30		
н4961У	н4960У	2,10		
н4960У	н4959У	11,67		
н4959У	н4958У	4,99		
н4958У	н4957У	6,04		
н4957У	н5639У	4,87		
н5639У	н5638У	17,98		

3. Сведения о характеристиках уточняемого земельного участка с кадастровым номером 68:20:2401007:184 :

№ п/п	Наименование характеристики земельного участка	Значение характеристики
1	2	3
1.	Адрес земельного участка	—
1.1.	Сведения о местоположении земельного участка (при отсутствии адреса) в структурированном в соответствии с федеральной информационной адресной системой виде	—
1.2.	Дополнительные сведения о местоположении земельного участка	—

1	2	3
2.	Площадь земельного участка ± величина погрешности определения (вычисления) площади (Р ± ΔР), м²	977 ± 11,00
3.	Формула, примененная для вычисления предельной погрешности определения площади земельного участка, с подставленными значениями и итоговые (вычисленные) значения	3,5*0,10*√(977,00) = 11
4.	Площадь земельного участка согласно сведениям Единого государственного реестра недвижимости (Ркад), м²	1 000,00
5.	Оценка расхождения Р и Ркад (Р - Ркад), м²	23
6.	Предельный минимальный и максимальный размеры земельного участка (Рмин и Рмакс), м²	Рмин = 300 Рмакс = 5 000
7.	Вид (виды) разрешенного использования	—
7.1.	Дополнительные сведения об использовании земельного участка	—
8.	Кадастровый или иной государственный учетный номер (инвентарный) здания, сооружения, объекта незавершенного строительства, расположенного на земельном участке	—
9.	Сведения о земельных участках (землях общего пользования, территории общего пользования), посредством которых обеспечивается доступ	Земли общего пользования
10.	Иные сведения	—

4. Пояснения к сведениям об уточняемом земельном участке с кадастровым номером 68:20:2401007:184 :

1.	—

1. Сведения о характерных точках границ уточняемого земельного участка с кадастровым номером 68:20:2401007:196 :

Система координат МСК-68, зона 1 Зона № 1

Обозначение характерных точек границ	Координаты, м				Метод определения координат	Формулы, примененные для расчета средней квадратической погрешности определения координат характерных точек границ (Mt), с подставленными в такие формулы значениями и итоговые (вычисленные) значения Mt, м	Описание закрепления точки
	содержатся в Едином государственном реестре недвижимости		определены в результате выполнения комплексных кадастровых работ				
	X	Y	X	Y			
1	2	3	4	5	6	7	8

1	2	3	4	5	6	7	8
н5640У	—	—	439 360,74	1 233 592,41	Метод спутниковых геодезических измерений (определений)	√(0,08^2 + 0,06^2) = 0,10	—
н5641У	—	—	439 346,82	1 233 615,76			
н5642У	—	—	439 345,02	1 233 613,85			
н5643У	—	—	439 339,55	1 233 618,65			
н5644У	—	—	439 332,86	1 233 624,97			
н5645У	—	—	439 326,91	1 233 630,55			
н5646У	—	—	439 321,05	1 233 624,41			
н5647У	—	—	439 320,13	1 233 623,55			
н5648У	—	—	439 340,31	1 233 603,56			
н5649У	—	—	439 349,75	1 233 587,22			
н5650У	—	—	439 360,70	1 233 553,46			
н5651У	—	—	439 372,92	1 233 557,43			
н5640У	—	—	439 360,74	1 233 592,41			

2. Сведения о частях границ уточняемого земельного участка с кадастровым номером 68:20:2401007:196 :

Обозначение части границ		Горизонтальное проложение (S), м	Описание прохождения части границ	Сведения о согласовании местоположения границ (согласовано/спорное)
от т.	до т.			
1	2	3	4	5
н5640У	н5641У	27,18	—	согласовано
н5641У	н5642У	2,62		
н5642У	н5643У	7,28		
н5643У	н5644У	9,20		
н5644У	н5645У	8,16		

1	2	3	4	5
н5645У	н5646У	8,49	—	согласовано
н5646У	н5647У	1,26		
н5647У	н5648У	28,40		
н5648У	н5649У	18,87		
н5649У	н5650У	35,49		
н5650У	н5651У	12,85		
н5651У	н5640У	37,04		

3. Сведения о характеристиках уточняемого земельного участка с кадастровым номером 68:20:2401007:196 :

№ п/п	Наименование характеристики земельного участка	Значение характеристики
1	2	3
1.	Адрес земельного участка	—
1.1.	Сведения о местоположении земельного участка (при отсутствии адреса) в структурированном в соответствии с федеральной информационной адресной системой виде	—
1.2.	Дополнительные сведения о местоположении земельного участка	—
2.	Площадь земельного участка ± величина погрешности определения (вычисления) площади (Р ± ΔР), м²	1 000 ± 11,00
3.	Формула, примененная для вычисления предельной погрешности определения площади земельного участка, с подставленными значениями и итоговые (вычисленные) значения	3,5*0,10*√(1 000,00) = 11
4.	Площадь земельного участка согласно сведениям Единого государственного реестра недвижимости (Ркад), м²	1 000,00
5.	Оценка расхождения Р и Ркад (Р - Ркад), м²	0
6.	Предельный минимальный и максимальный размеры земельного участка (Рмин и Рмакс), м²	Рмин = 300 Рмакс = 5 000
7.	Вид (виды) разрешенного использования	—
7.1.	Дополнительные сведения об использовании земельного участка	—
8.	Кадастровый или иной государственный учетный номер (инвентарный) здания, сооружения, объекта незавершенного строительства, расположенного на земельном участке	—
9.	Сведения о земельных участках (землях общего пользования, территории общего пользования), посредством которых обеспечивается доступ	Земли общего пользования

1	2	3
10.	Иные сведения	—

4. Пояснения к сведениям об уточняемом земельном участке с кадастровым номером 68:20:2401007:196 :

1.	—

1. Сведения о характерных точках границ уточняемого земельного участка с кадастровым номером 68:20:2401007:197 :

Система координат МСК-68, зона 1 Зона № 1

Обозначение характерных точек границ	Координаты, м				Метод определения координат	Формулы, примененные для расчета средней квадратической погрешности определения координат характерных точек границ (Mt), с подставленными в такие формулы значениями и итоговые (вычисленные) значения Mt, м	Описание закрепления точки
	содержатся в Едином государственном реестре недвижимости		определены в результате выполнения комплексных кадастровых работ				
	X	Y	X	Y			
1	2	3	4	5	6	7	8
н5652У	—	—	439 372,93	1 233 520,76	Метод спутниковых геодезических измерений (определений)	√(0,08^2 + 0,06^2) = 0,10	—
н5650У	—	—	439 360,70	1 233 553,46			
н5649У	—	—	439 349,75	1 233 587,22			
н5648У	—	—	439 340,31	1 233 603,56			
н5647У	—	—	439 320,13	1 233 623,55			
н5653У	—	—	439 308,00	1 233 611,02			
н5654У	—	—	439 332,92	1 233 582,06			
н5655У	—	—	439 345,31	1 233 548,71			
н5656У	—	—	439 357,70	1 233 515,83			
н5652У	—	—	439 372,93	1 233 520,76			

2. Сведения о частях границ уточняемого земельного участка с кадастровым номером 68:20:2401007:197 :

Обозначение части границ		Горизонтальное проложение (S), м	Описание прохождения части границ	Сведения о согласовании местоположения границ (согласовано/спорное)
от т.	до т.			
1	2	3	4	5
н5652У	н5650У	34,91	—	согласовано
н5650У	н5649У	35,49		
н5649У	н5648У	18,87		
н5648У	н5647У	28,40		
н5647У	н5653У	17,44		
н5653У	н5654У	38,21		
н5654У	н5655У	35,58		
н5655У	н5656У	35,14		
н5656У	н5652У	16,01		

3. Сведения о характеристиках уточняемого земельного участка с кадастровым номером 68:20:2401007:197 :

№ п/п	Наименование характеристики земельного участка	Значение характеристики
1	2	3
1.	Адрес земельного участка	—
1.1.	Сведения о местоположении земельного участка (при отсутствии адреса) в структурированном в соответствии с федеральной информационной адресной системой виде	—
1.2.	Дополнительные сведения о местоположении земельного участка	—
2.	Площадь земельного участка ± величина погрешности определения (вычисления) площади (Р ± ΔР), м²	1 944 ± 15,00
3.	Формула, примененная для вычисления предельной погрешности определения площади земельного участка, с подставленными значениями и итоговые (вычисленные) значения	3,5*0,10*√(1 944,00) = 15
4.	Площадь земельного участка согласно сведениям Единого государственного реестра недвижимости (Ркад), м²	1 944,00
5.	Оценка расхождения Р и Ркад (Р - Ркад), м²	0
6.	Предельный минимальный и максимальный размеры земельного участка (Рмин и Рмакс), м²	Рмин = 300 Рмакс = 5 000
7.	Вид (виды) разрешенного использования	—
7.1.	Дополнительные сведения об использовании земельного участка	—

1	2	3
8.	Кадастровый или иной государственный учетный номер (инвентарный) здания, сооружения, объекта незавершенного строительства, расположенного на земельном участке	68:20:2401001:239
9.	Сведения о земельных участках (землях общего пользования, территории общего пользования), посредством которых обеспечивается доступ	Земли общего пользования
10.	Иные сведения	—

4. Пояснения к сведениям об уточняемом земельном участке с кадастровым номером 68:20:2401007:197 :

1.	—

1. Сведения о характерных точках границ уточняемого земельного участка с кадастровым номером 68:20:2401007:198 :

Система координат МСК-68, зона 1 Зона № 1

Обозначение характерных точек границ	Координаты, м				Метод определения координат	Формулы, примененные для расчета средней квадратической погрешности определения координат характерных точек границ (Mt), с подставленными в такие формулы значениями и итоговые (вычисленные) значения Mt, м	Описание закрепления точки
	содержатся в Едином государственном реестре недвижимости		определены в результате выполнения комплексных кадастровых работ				
	X	Y	X	Y			
1	2	3	4	5	6	7	8
н5657У	—	—	439 299,77	1 233 576,72	Метод спутниковых геодезических измерений (определений)	√(0,08^2 + 0,06^2) = 0,10	—
н5658У	—	—	439 307,27	1 233 569,40			
н5659У	—	—	439 312,08	1 233 574,83			
н5660У	—	—	439 291,12	1 233 594,41			
н5661У	—	—	439 286,60	1 233 589,51			
н5657У	—	—	439 299,77	1 233 576,72			

2. Сведения о частях границ уточняемого земельного участка с кадастровым номером 68:20:2401007:198 :

Обозначение части границ		Горизонтальное проложение (S), м	Описание прохождения части границ	Сведения о согласовании местоположения границ (согласовано/спорное)
от т.	до т.			
1	2	3	4	5
н5657У	н5658У	10,48	—	согласовано
н5658У	н5659У	7,25		
н5659У	н5660У	28,68		
н5660У	н5661У	6,67		
н5661У	н5657У	18,36		

3. Сведения о характеристиках уточняемого земельного участка с кадастровым номером 68:20:2401007:198 :

№ п/п	Наименование характеристики земельного участка	Значение характеристики
1	2	3
1.	Адрес земельного участка	—
1.1.	Сведения о местоположении земельного участка (при отсутствии адреса) в структурированном в соответствии с федеральной информационной адресной системой виде	—
1.2.	Дополнительные сведения о местоположении земельного участка	—
2.	Площадь земельного участка ± величина погрешности определения (вычисления) площади (Р ± ΔР), м²	200 ± 5,00
3.	Формула, примененная для вычисления предельной погрешности определения площади земельного участка, с подставленными значениями и итоговые (вычисленные) значения	3,5*0,10*√(200,00) = 5
4.	Площадь земельного участка согласно сведениям Единого государственного реестра недвижимости (Ркад), м²	200,00
5.	Оценка расхождения Р и Ркад (Р - Ркад), м²	0
6.	Предельный минимальный и максимальный размеры земельного участка (Рмин и Рмакс), м²	Рмин = 300 Рмакс = 5 000
7.	Вид (виды) разрешенного использования	—
7.1.	Дополнительные сведения об использовании земельного участка	—
8.	Кадастровый или иной государственный учетный номер (инвентарный) здания, сооружения, объекта незавершенного строительства, расположенного на земельном участке	68:20:2401001:240 - многоквартирный дом

1	2	3
9.	Сведения о земельных участках (землях общего пользования, территории общего пользования), посредством которых обеспечивается доступ	Земли общего пользования
10.	Иные сведения	—

4. Пояснения к сведениям об уточняемом земельном участке с кадастровым номером 68:20:2401007:198 :

1.	—

1. Сведения о характерных точках границ уточняемого земельного участка с кадастровым номером 68:20:2401007:199 :

Система координат МСК-68, зона 1 Зона № 1

Обозначение характерных точек границ	Координаты, м				Метод определения координат	Формулы, примененные для расчета средней квадратической погрешности определения координат характерных точек границ (Mt), с подставленными в такие формулы значениями и итоговые (вычисленные) значения Mt, м	Описание закрепления точки
	содержатся в Едином государственном реестре недвижимости		определены в результате выполнения комплексных кадастровых работ				
	X	Y	X	Y			
1	2	3	4	5	6	7	8
н5662У	—	—	439 334,16	1 233 495,35	Метод спутниковых геодезических измерений (определений)	√(0,08^2 + 0,06^2) = 0,10	—
н5663У	—	—	439 349,47	1 233 500,81			
н5664У	—	—	439 320,47	1 233 574,95			
н5665У	—	—	439 321,88	1 233 575,52			
н5666У	—	—	439 316,62	1 233 583,88			
н5667У	—	—	439 313,17	1 233 583,13			
н5668У	—	—	439 296,22	1 233 599,95			
н5660У	—	—	439 291,12	1 233 594,41			

1	2	3	4	5	6	7	8
н5659У	—	—	439 312,08	1 233 574,83	Метод спутниковых геодезических измерений (определений)	√(0,08^2 + 0,06^2) = 0,10	—
н5658У	—	—	439 307,27	1 233 569,40			
н5669У	—	—	439 308,03	1 233 565,77			
н5662У	—	—	439 334,16	1 233 495,35			

2. Сведения о частях границ уточняемого земельного участка с кадастровым номером 68:20:2401007:199 :

Обозначение части границ		Горизонтальное проложение (S), м	Описание прохождения части границ	Сведения о согласовании местоположения границ (согласовано/спорное)
от т.	до т.			
1	2	3	4	5
н5662У	н5663У	16,25	—	согласовано
н5663У	н5664У	79,61		
н5664У	н5665У	1,52		
н5665У	н5666У	9,88		
н5666У	н5667У	3,53		
н5667У	н5668У	23,88		
н5668У	н5660У	7,53		
н5660У	н5659У	28,68		
н5659У	н5658У	7,25		
н5658У	н5669У	3,71		
н5669У	н5662У	75,11		

3. Сведения о характеристиках уточняемого земельного участка с кадастровым номером 68:20:2401007:199 :

№ п/п	Наименование характеристики земельного участка	Значение характеристики
1	2	3
1.	Адрес земельного участка	—
1.1.	Сведения о местоположении земельного участка (при отсутствии адреса) в структурированном в соответствии с федеральной информационной адресной системой виде	—
1.2.	Дополнительные сведения о местоположении земельного участка	—
2.	Площадь земельного участка ± величина погрешности определения (вычисления) площади (Р ± ΔР), м²	1 500 ± 14,00

1	2	3
3.	Формула, примененная для вычисления предельной погрешности определения площади земельного участка, с подставленными значениями и итоговые (вычисленные) значения	3,5*0,10*√(1 500,00) = 14
4.	Площадь земельного участка согласно сведениям Единого государственного реестра недвижимости (Ркад), м²	1 500,00
5.	Оценка расхождения Р и Ркад (Р - Ркад), м²	0
6.	Предельный минимальный и максимальный размеры земельного участка (Рмин и Рмакс), м²	Рмин = 300 Рмакс = 5 000
7.	Вид (виды) разрешенного использования	—
7.1.	Дополнительные сведения об использовании земельного участка	—
8.	Кадастровый или иной государственный учетный номер (инвентарный) здания, сооружения, объекта незавершенного строительства, расположенного на земельном участке	68:20:2401001:240 - многоквартирный дом
9.	Сведения о земельных участках (землях общего пользования, территории общего пользования), посредством которых обеспечивается доступ	Земли общего пользования
10.	Иные сведения	—

4. Пояснения к сведениям об уточняемом земельном участке с кадастровым номером 68:20:2401007:199 :

1.	—

1. Сведения о характерных точках границ уточняемого земельного участка с кадастровым номером 68:20:2401007:200 :

Система координат МСК-68, зона 1 Зона № 1

Обозначение характерных точек границ	Координаты, м				Метод определения координат	Формулы, примененные для расчета средней квадратической погрешности определения координат характерных точек границ (Mt), с подставленными в такие формулы значениями и итоговые (вычисленные) значения Mt, м	Описание закрепления точки
	содержатся в Едином государственном реестре недвижимости		определены в результате выполнения комплексных кадастровых работ				
	X	Y	X	Y			
1	2	3	4	5	6	7	8
н3422У	—	—	439 306,72	1 233 529,03	Метод спутниковых геодезических измерений (определений)	√(0,08^2 + 0,06^2) = 0,10	—

1	2	3	4	5	6	7	8
н3421У	—	—	439 320,78	1 233 490,30	Метод спутниковых геодезических измерений (определений)	√(0,08^2 + 0,06^2) = 0,10	—
н5662У	—	—	439 334,16	1 233 495,35			
н5669У	—	—	439 308,03	1 233 565,77			
н5658У	—	—	439 307,27	1 233 569,40			
н5661У	—	—	439 286,60	1 233 589,51			
н3413У	—	—	439 279,64	1 233 581,88			
н3428У	—	—	439 284,80	1 233 577,18			
н3427У	—	—	439 283,36	1 233 575,94			
н3426У	—	—	439 289,96	1 233 570,00			
н3425У	—	—	439 289,94	1 233 569,81			
н3424У	—	—	439 294,01	1 233 564,71			
н3423У	—	—	439 295,00	1 233 561,74			
н3422У	—	—	439 306,72	1 233 529,03			

2. Сведения о частях границ уточняемого земельного участка с кадастровым номером 68:20:2401007:200 :

Обозначение части границ		Горизонтальное проложение (S), м	Описание прохождения части границ	Сведения о согласовании местоположения границ (согласовано/спорное)
от т.	до т.			
1	2	3	4	5
н3422У	н3421У	41,20	—	согласовано
н3421У	н5662У	14,30		
н5662У	н5669У	75,11		
н5669У	н5658У	3,71		
н5658У	н5661У	28,84		

1	2	3	4	5
н5661У	н3413У	10,33	—	согласовано
н3413У	н3428У	6,98		
н3428У	н3427У	1,90		
н3427У	н3426У	8,88		
н3426У	н3425У	0,19		
н3425У	н3424У	6,52		
н3424У	н3423У	3,13		
н3423У	н3422У	34,75		

3. Сведения о характеристиках уточняемого земельного участка с кадастровым номером 68:20:2401007:200 :

№ п/п	Наименование характеристики земельного участка	Значение характеристики
1	2	3
1.	Адрес земельного участка	—
1.1.	Сведения о местоположении земельного участка (при отсутствии адреса) в структурированном в соответствии с федеральной информационной адресной системой виде	—
1.2.	Дополнительные сведения о местоположении земельного участка	—
2.	Площадь земельного участка ± величина погрешности определения (вычисления) площади (Р ± ΔР), м²	1 400 ± 13,00
3.	Формула, примененная для вычисления предельной погрешности определения площади земельного участка, с подставленными значениями и итоговые (вычисленные) значения	3,5*0,10*√(1 400,00) = 13
4.	Площадь земельного участка согласно сведениям Единого государственного реестра недвижимости (Ркад), м²	1 400,00
5.	Оценка расхождения Р и Ркад (Р - Ркад), м²	0
6.	Предельный минимальный и максимальный размеры земельного участка (Рмин и Рмакс), м²	Рмин = 300 Рмакс = 5 000
7.	Вид (виды) разрешенного использования	—
7.1.	Дополнительные сведения об использовании земельного участка	—
8.	Кадастровый или иной государственный учетный номер (инвентарный) здания, сооружения, объекта незавершенного строительства, расположенного на земельном участке	68:20:2401007:367

1	2	3
9.	Сведения о земельных участках (землях общего пользования, территории общего пользования), посредством которых обеспечивается доступ	Земли общего пользования
10.	Иные сведения	—

4. Пояснения к сведениям об уточняемом земельном участке с кадастровым номером 68:20:2401007:200 :

1.	—

1. Сведения о характерных точках границ уточняемого земельного участка с кадастровым номером 68:20:2401007:204 :

Система координат МСК-68, зона 1 Зона № 1

Обозначение характерных точек границ	Координаты, м				Метод определения координат	Формулы, примененные для расчета средней квадратической погрешности определения координат характерных точек границ (Mt), с подставленными в такие формулы значениями и итоговые (вычисленные) значения Mt, м	Описание закрепления точки
	содержатся в Едином государственном реестре недвижимости		определены в результате выполнения комплексных кадастровых работ				
	X	Y	X	Y			
1	2	3	4	5	6	7	8
н5670У	—	—	439 288,48	1 233 461,84	Метод спутниковых геодезических измерений (определений)	√(0,08^2 + 0,06^2) = 0,10	—
н5671У	—	—	439 272,79	1 233 500,69			
н5672У	—	—	439 269,70	1 233 509,33			
н5673У	—	—	439 266,09	1 233 517,97			
н5674У	—	—	439 262,48	1 233 525,16			
н5675У	—	—	439 260,69	1 233 529,35			
н5676У	—	—	439 258,98	1 233 532,83			
н5677У	—	—	439 253,47	1 233 538,69			

1	2	3	4	5	6	7	8
н5678У	—	—	439 249,64	1 233 542,85	Метод спутниковых геодезических измерений (определений)	√(0,08^2 + 0,06^2) = 0,10	—
н5679У	—	—	439 245,52	1 233 547,72			
н5680У	—	—	439 233,59	1 233 535,05			
н5681У	—	—	439 240,05	1 233 528,33			
н5682У	—	—	439 249,60	1 233 516,96			
н5683У	—	—	439 250,13	1 233 516,08			
н5684У	—	—	439 263,90	1 233 485,62			
н5685У	—	—	439 275,67	1 233 457,32			
н5686У	—	—	439 278,37	1 233 450,07			
н5687У	—	—	439 291,12	1 233 454,75			
н5670У	—	—	439 288,48	1 233 461,84			

2. Сведения о частях границ уточняемого земельного участка с кадастровым номером 68:20:2401007:204 :

Обозначение части границ		Горизонтальное проложение (S), м	Описание прохождения части границ	Сведения о согласовании местоположения границ (согласовано/спорное)
от т.	до т.			
1	2	3	4	5
н5670У	н5671У	41,90	—	согласовано
н5671У	н5672У	9,18		
н5672У	н5673У	9,36		
н5673У	н5674У	8,05		
н5674У	н5675У	4,56		
н5675У	н5676У	3,88		
н5676У	н5677У	8,04		
н5677У	н5678У	5,65		
н5678У	н5679У	6,38		

1	2	3	4	5
н5679У	н5680У	17,40	—	согласовано
н5680У	н5681У	9,32		
н5681У	н5682У	14,85		
н5682У	н5683У	1,03		
н5683У	н5684У	33,43		
н5684У	н5685У	30,65		
н5685У	н5686У	7,74		
н5686У	н5687У	13,58		
н5687У	н5670У	7,57		

3. Сведения о характеристиках уточняемого земельного участка с кадастровым номером 68:20:2401007:204 :

№ п/п	Наименование характеристики земельного участка	Значение характеристики
1	2	3
1.	Адрес земельного участка	—
1.1.	Сведения о местоположении земельного участка (при отсутствии адреса) в структурированном в соответствии с федеральной информационной адресной системой виде	—
1.2.	Дополнительные сведения о местоположении земельного участка	—
2.	Площадь земельного участка ± величина погрешности определения (вычисления) площади (Р ± ΔР), м²	1 500 ± 14,00
3.	Формула, примененная для вычисления предельной погрешности определения площади земельного участка, с подставленными значениями и итоговые (вычисленные) значения	3,5*0,10*√(1 500,00) = 14
4.	Площадь земельного участка согласно сведениям Единого государственного реестра недвижимости (Ркад), м²	1 500,00
5.	Оценка расхождения Р и Ркад (Р - Ркад), м²	0
6.	Предельный минимальный и максимальный размеры земельного участка (Рмин и Рмакс), м²	Рмин = 300 Рмакс = 5 000
7.	Вид (виды) разрешенного использования	—
7.1.	Дополнительные сведения об использовании земельного участка	—
8.	Кадастровый или иной государственный учетный номер (инвентарный) здания, сооружения, объекта незавершенного строительства, расположенного на земельном участке	68:20:2401001:200

1	2	3
9.	Сведения о земельных участках (землях общего пользования, территории общего пользования), посредством которых обеспечивается доступ	Земли общего пользования
10.	Иные сведения	—

4. Пояснения к сведениям об уточняемом земельном участке с кадастровым номером 68:20:2401007:204 :

1.	—

1. Сведения о характерных точках границ уточняемого земельного участка с кадастровым номером 68:20:2401007:205 :

Система координат МСК-68, зона 1 Зона № 1

Обозначение характерных точек границ	Координаты, м				Метод определения координат	Формулы, примененные для расчета средней квадратической погрешности определения координат характерных точек границ (Mt), с подставленными в такие формулы значениями и итоговые (вычисленные) значения Mt, м	Описание закрепления точки
	содержатся в Едином государственном реестре недвижимости		определены в результате выполнения комплексных кадастровых работ				
	X	Y	X	Y			
1	2	3	4	5	6	7	8
н5684У	—	—	439 263,90	1 233 485,62	Метод спутниковых геодезических измерений (определений)	√(0,08^2 + 0,06^2) = 0,10	—
н5683У	—	—	439 250,13	1 233 516,08			
н5682У	—	—	439 249,60	1 233 516,96			
н5681У	—	—	439 240,05	1 233 528,33			
н5680У	—	—	439 233,59	1 233 535,05			
н5688У	—	—	439 212,68	1 233 513,51			
н5689У	—	—	439 224,75	1 233 498,53			
н5690У	—	—	439 234,60	1 233 474,09			

1	2	3	4	5	6	7	8
н5684У	—	—	439 263,90	1 233 485,62	Метод спутниковых геодезических измерений (определений)	√(0,08^2 + 0,06^2) = 0,10	—

2. Сведения о частях границ уточняемого земельного участка с кадастровым номером 68:20:2401007:205 :

Обозначение части границ		Горизонтальное проложение (S), м	Описание прохождения части границ	Сведения о согласовании местоположения границ (согласовано/спорное)
от т.	до т.			
1	2	3	4	5
н5684У	н5683У	33,43	—	согласовано
н5683У	н5682У	1,03		
н5682У	н5681У	14,85		
н5681У	н5680У	9,32		
н5680У	н5688У	30,02		
н5688У	н5689У	19,24		
н5689У	н5690У	26,35		
н5690У	н5684У	31,49		

3. Сведения о характеристиках уточняемого земельного участка с кадастровым номером 68:20:2401007:205 :

№ п/п	Наименование характеристики земельного участка	Значение характеристики
1	2	3
1.	Адрес земельного участка	—
1.1.	Сведения о местоположении земельного участка (при отсутствии адреса) в структурированном в соответствии с федеральной информационной адресной системой виде	—
1.2.	Дополнительные сведения о местоположении земельного участка	—
2.	Площадь земельного участка ± величина погрешности определения (вычисления) площади (Р ± ΔР), м²	1 602 ± 14,00
3.	Формула, примененная для вычисления предельной погрешности определения площади земельного участка, с подставленными значениями и итоговые (вычисленные) значения	3,5*0,10*√(1 602,00) = 14
4.	Площадь земельного участка согласно сведениям Единого государственного реестра недвижимости (Ркад), м²	1 500,00
5.	Оценка расхождения Р и Ркад (Р - Ркад), м²	102
6.	Предельный минимальный и максимальный размеры земельного участка (Рмин и Рмакс), м²	Рмин = 300 Рмакс = 5 000

1	2	3
7.	Вид (виды) разрешенного использования	—
7.1.	Дополнительные сведения об использовании земельного участка	—
8.	Кадастровый или иной государственный учетный номер (инвентарный) здания, сооружения, объекта незавершенного строительства, расположенного на земельном участке	68:20:2401007:423
9.	Сведения о земельных участках (землях общего пользования, территории общего пользования), посредством которых обеспечивается доступ	Земли общего пользования
10.	Иные сведения	—

4. Пояснения к сведениям об уточняемом земельном участке с кадастровым номером 68:20:2401007:205 :

1.	—

1. Сведения о характерных точках границ уточняемого земельного участка с кадастровым номером 68:20:2401007:206 :

Система координат МСК-68, зона 1 Зона № 1

Обозначение характерных точек границ	Координаты, м				Метод определения координат	Формулы, примененные для расчета средней квадратической погрешности определения координат характерных точек границ (Mt), с подставленными в такие формулы значениями и итоговые (вычисленные) значения Mt, м	Описание закрепления точки
	содержатся в Едином государственном реестре недвижимости		определены в результате выполнения комплексных кадастровых работ				
	X	Y	X	Y			
1	2	3	4	5	6	7	8
н5691У	—	—	439 252,90	1 233 428,67	Метод спутниковых геодезических измерений (определений)	√(0,08^2 + 0,06^2) = 0,10	—
н5690У	—	—	439 234,60	1 233 474,09			
н5689У	—	—	439 224,75	1 233 498,53			
н5688У	—	—	439 212,68	1 233 513,51			
н3442У	—	—	439 200,34	1 233 500,80			
н3441У	—	—	439 210,35	1 233 485,71			

1	2	3	4	5	6	7	8
н3440У	—	—	439 212,79	1 233 480,18	Метод спутниковых геодезических измерений (определений)	√(0,08^2 + 0,06^2) = 0,10	—
н3439У	—	—	439 218,80	1 233 463,09			
н3438У	—	—	439 220,91	1 233 458,72			
н3437У	—	—	439 239,04	1 233 419,45			
н5691У	—	—	439 252,90	1 233 428,67			

2. Сведения о частях границ уточняемого земельного участка с кадастровым номером 68:20:2401007:206 :

Обозначение части границ		Горизонтальное проложение (S), м	Описание прохождения части границ	Сведения о согласовании местоположения границ (согласовано/спорное)
от т.	до т.			
1	2	3	4	5
н5691У	н5690У	48,97	—	согласовано
н5690У	н5689У	26,35		
н5689У	н5688У	19,24		
н5688У	н3442У	17,71		
н3442У	н3441У	18,11		
н3441У	н3440У	6,04		
н3440У	н3439У	18,12		
н3439У	н3438У	4,85		
н3438У	н3437У	43,25		
н3437У	н5691У	16,65		

3. Сведения о характеристиках уточняемого земельного участка с кадастровым номером 68:20:2401007:206 :

№ п/п	Наименование характеристики земельного участка	Значение характеристики
1	2	3
1.	Адрес земельного участка	—
1.1.	Сведения о местоположении земельного участка (при отсутствии адреса) в структурированном в соответствии с федеральной информационной адресной системой виде	—
1.2.	Дополнительные сведения о местоположении земельного участка	—

1	2	3
2.	Площадь земельного участка ± величина погрешности определения (вычисления) площади (Р ± ΔР), м²	1 655 ± 14,00
3.	Формула, примененная для вычисления предельной погрешности определения площади земельного участка, с подставленными значениями и итоговые (вычисленные) значения	3,5*0,10*√(1 655,00) = 14
4.	Площадь земельного участка согласно сведениям Единого государственного реестра недвижимости (Ркад), м²	1 600,00
5.	Оценка расхождения Р и Ркад (Р - Ркад), м²	55
6.	Предельный минимальный и максимальный размеры земельного участка (Рмин и Рмакс), м²	Рмин = 300 Рмакс = 5 000
7.	Вид (виды) разрешенного использования	—
7.1.	Дополнительные сведения об использовании земельного участка	—
8.	Кадастровый или иной государственный учетный номер (инвентарный) здания, сооружения, объекта незавершенного строительства, расположенного на земельном участке	68:20:2401007:411
9.	Сведения о земельных участках (землях общего пользования, территории общего пользования), посредством которых обеспечивается доступ	Земли общего пользования
10.	Иные сведения	—

4. Пояснения к сведениям об уточняемом земельном участке с кадастровым номером 68:20:2401007:206 :

1.	—

1. Сведения о характерных точках границ уточняемого земельного участка с кадастровым номером 68:20:2401007:208 :

Система координат МСК-68, зона 1 Зона № 1

Обозначение характерных точек границ	Координаты, м				Метод определения координат	Формулы, примененные для расчета средней квадратической погрешности определения координат характерных точек границ (Mt), с подставленными в такие формулы значениями и итоговые (вычисленные) значения Mt, м	Описание закрепления точки
	содержатся в Едином государственном реестре недвижимости		определены в результате выполнения комплексных кадастровых работ				
	X	Y	X	Y			
1	2	3	4	5	6	7	8

1	2	3	4	5	6	7	8
н3446У	—	—	439 227,80	1 233 411,22	Метод спутниковых геодезических измерений (определений)	√(0,08^2 + 0,06^2) = 0,10	—
н3445У	—	—	439 208,81	1 233 452,01			
н3444У	—	—	439 194,49	1 233 480,22			
н3443У	—	—	439 188,63	1 233 489,28			
н5692У	—	—	439 175,20	1 233 478,81			
н5693У	—	—	439 195,81	1 233 446,55			
н5694У	—	—	439 206,53	1 233 424,40			
н5695У	—	—	439 220,95	1 233 396,13			
н5696У	—	—	439 225,07	1 233 388,17			
н5697У	—	—	439 235,82	1 233 394,44			
н3446У	—	—	439 227,80	1 233 411,22			

2. Сведения о частях границ уточняемого земельного участка с кадастровым номером 68:20:2401007:208 :

Обозначение части границ		Горизонтальное проложение (S), м	Описание прохождения части границ	Сведения о согласовании местоположения границ (согласовано/спорное)
от т.	до т.			
1	2	3	4	5
н3446У	н3445У	44,99	—	согласовано
н3445У	н3444У	31,64		
н3444У	н3443У	10,79		
н3443У	н5692У	17,03		
н5692У	н5693У	38,28		
н5693У	н5694У	24,61		
н5694У	н5695У	31,74		
н5695У	н5696У	8,96		
н5696У	н5697У	12,44		

1	2	3	4	5
н5697У	н3446У	18,60	—	согласовано

3. Сведения о характеристиках уточняемого земельного участка с кадастровым номером 68:20:2401007:208 :

№ п/п	Наименование характеристики земельного участка	Значение характеристики
1	2	3
1.	Адрес земельного участка	—
1.1.	Сведения о местоположении земельного участка (при отсутствии адреса) в структурированном в соответствии с федеральной информационной адресной системой виде	—
1.2.	Дополнительные сведения о местоположении земельного участка	—
2.	Площадь земельного участка ± величина погрешности определения (вычисления) площади (Р ± ΔР), м²	1 501 ± 14,00
3.	Формула, примененная для вычисления предельной погрешности определения площади земельного участка, с подставленными значениями и итоговые (вычисленные) значения	3,5*0,10*√(1 501,00) = 14
4.	Площадь земельного участка согласно сведениям Единого государственного реестра недвижимости (Ркад), м²	1 500,00
5.	Оценка расхождения Р и Ркад (Р - Ркад), м²	1
6.	Предельный минимальный и максимальный размеры земельного участка (Рмин и Рмакс), м²	Рмин = 300 Рмакс = 5 000
7.	Вид (виды) разрешенного использования	—
7.1.	Дополнительные сведения об использовании земельного участка	—
8.	Кадастровый или иной государственный учетный номер (инвентарный) здания, сооружения, объекта незавершенного строительства, расположенного на земельном участке	68:20:2401001:341
9.	Сведения о земельных участках (землях общего пользования, территории общего пользования), посредством которых обеспечивается доступ	Земли общего пользования
10.	Иные сведения	—

4. Пояснения к сведениям об уточняемом земельном участке с кадастровым номером 68:20:2401007:208 :

1.	—

1. Сведения о характерных точках границ уточняемого земельного участка с кадастровым номером 68:20:2401007:209 :

Система координат МСК-68, зона 1 Зона № 1

Обозначение характерных точек границ	Координаты, м				Метод определения координат	Формулы, примененные для расчета средней квадратической погрешности определения координат характерных точек границ (Mt), с подставленными в такие формулы значениями и итоговые (вычисленные) значения Mt, м	Описание закрепления точки
	содержатся в Едином государственном реестре недвижимости		определены в результате выполнения комплексных кадастровых работ				
	X	Y	X	Y			
1	2	3	4	5	6	7	8
н5694У	—	—	439 206,53	1 233 424,40	Метод спутниковых геодезических измерений (определений)	√(0,08^2 + 0,06^2) = 0,10	—
н5693У	—	—	439 195,81	1 233 446,55			
н5692У	—	—	439 175,20	1 233 478,81			
н5698У	—	—	439 158,94	1 233 453,40			
н5699У	—	—	439 170,66	1 233 444,81			
н5700У	—	—	439 185,08	1 233 426,67			
н5701У	—	—	439 193,37	1 233 415,12			
н5702У	—	—	439 208,33	1 233 388,59			
н5695У	—	—	439 220,95	1 233 396,13			
н5694У	—	—	439 206,53	1 233 424,40			

2. Сведения о частях границ уточняемого земельного участка с кадастровым номером 68:20:2401007:209 :

Обозначение части границ		Горизонтальное проложение (S), м	Описание прохождения части границ	Сведения о согласовании местоположения границ (согласовано/спорное)
от т.	до т.			
1	2	3	4	5

1	2	3	4	5
н5694У	н5693У	24,61	—	согласовано
н5693У	н5692У	38,28		
н5692У	н5698У	30,17		
н5698У	н5699У	14,53		
н5699У	н5700У	23,17		
н5700У	н5701У	14,22		
н5701У	н5702У	30,46		
н5702У	н5695У	14,70		
н5695У	н5694У	31,74		

3. Сведения о характеристиках уточняемого земельного участка с кадастровым номером 68:20:2401007:209 :

№ п/п	Наименование характеристики земельного участка	Значение характеристики
1	2	3
1.	Адрес земельного участка	—
1.1.	Сведения о местоположении земельного участка (при отсутствии адреса) в структурированном в соответствии с федеральной информационной адресной системой виде	—
1.2.	Дополнительные сведения о местоположении земельного участка	—
2.	Площадь земельного участка ± величина погрешности определения (вычисления) площади (Р ± ΔР), м²	1 700 ± 14,00
3.	Формула, примененная для вычисления предельной погрешности определения площади земельного участка, с подставленными значениями и итоговые (вычисленные) значения	3,5*0,10*√(1 700,00) = 14
4.	Площадь земельного участка согласно сведениям Единого государственного реестра недвижимости (Ркад), м²	1 700,00
5.	Оценка расхождения Р и Ркад (Р - Ркад), м²	0
6.	Предельный минимальный и максимальный размеры земельного участка (Рмин и Рмакс), м²	Рмин = 300 Рмакс = 5 000
7.	Вид (виды) разрешенного использования	—
7.1.	Дополнительные сведения об использовании земельного участка	—
8.	Кадастровый или иной государственный учетный номер (инвентарный) здания, сооружения, объекта незавершенного строительства, расположенного на земельном участке	68:20:2401007:412

1	2	3
9.	Сведения о земельных участках (землях общего пользования, территории общего пользования), посредством которых обеспечивается доступ	Земли общего пользования
10.	Иные сведения	—

4. Пояснения к сведениям об уточняемом земельном участке с кадастровым номером 68:20:2401007:209 :

1.	—

1. Сведения о характерных точках границ уточняемого земельного участка с кадастровым номером 68:20:2401007:210 :

Система координат МСК-68, зона 1 Зона № 1

Обозначение характерных точек границ	Координаты, м				Метод определения координат	Формулы, примененные для расчета средней квадратической погрешности определения координат характерных точек границ (Mt), с подставленными в такие формулы значениями и итоговые (вычисленные) значения Mt, м	Описание закрепления точки
	содержатся в Едином государственном реестре недвижимости		определены в результате выполнения комплексных кадастровых работ				
	X	Y	X	Y			
1	2	3	4	5	6	7	8
н5701У	—	—	439 193,37	1 233 415,12	Метод спутниковых геодезических измерений (определений)	√(0,08^2 + 0,06^2) = 0,10	—
н5700У	—	—	439 185,08	1 233 426,67			
н5699У	—	—	439 170,66	1 233 444,81			
н5698У	—	—	439 158,94	1 233 453,40			
н5703У	—	—	439 149,74	1 233 439,38			
н5704У	—	—	439 169,65	1 233 424,47			
н5705У	—	—	439 183,99	1 233 406,04			
н5706У	—	—	439 186,56	1 233 401,50			

1	2	3	4	5	6	7	8
н5707У	—	—	439 197,45	1 233 382,26	Метод спутниковых геодезических измерений (определений)	√(0,08^2 + 0,06^2) = 0,10	—
н5708У	—	—	439 201,02	1 233 375,39			
н5709У	—	—	439 212,12	1 233 381,92			
н5702У	—	—	439 208,33	1 233 388,59			
н5701У	—	—	439 193,37	1 233 415,12			

2. Сведения о частях границ уточняемого земельного участка с кадастровым номером 68:20:2401007:210 :

Обозначение части границ		Горизонтальное проложение (S), м	Описание прохождения части границ	Сведения о согласовании местоположения границ (согласовано/спорное)
от т.	до т.			
1	2	3	4	5
н5701У	н5700У	14,22	—	согласовано
н5700У	н5699У	23,17		
н5699У	н5698У	14,53		
н5698У	н5703У	16,77		
н5703У	н5704У	24,87		
н5704У	н5705У	23,35		
н5705У	н5706У	5,22		
н5706У	н5707У	22,11		
н5707У	н5708У	7,74		
н5708У	н5709У	12,88		
н5709У	н5702У	7,67		
н5702У	н5701У	30,46		

3. Сведения о характеристиках уточняемого земельного участка с кадастровым номером 68:20:2401007:210 :

№ п/п	Наименование характеристики земельного участка	Значение характеристики
1	2	3

1	2	3
1.	Адрес земельного участка	—
1.1.	Сведения о местоположении земельного участка (при отсутствии адреса) в структурированном в соответствии с федеральной информационной адресной системой виде	—
1.2.	Дополнительные сведения о местоположении земельного участка	—
2.	Площадь земельного участка ± величина погрешности определения (вычисления) площади (Р ± ΔР), м²	1 200 ± 12,00
3.	Формула, примененная для вычисления предельной погрешности определения площади земельного участка, с подставленными значениями и итоговые (вычисленные) значения	3,5*0,10*√(1 200,00) = 12
4.	Площадь земельного участка согласно сведениям Единого государственного реестра недвижимости (Ркад), м²	1 200,00
5.	Оценка расхождения Р и Ркад (Р - Ркад), м²	0
6.	Предельный минимальный и максимальный размеры земельного участка (Рмин и Рмакс), м²	Рмин = 300 Рмакс = 5 000
7.	Вид (виды) разрешенного использования	—
7.1.	Дополнительные сведения об использовании земельного участка	—
8.	Кадастровый или иной государственный учетный номер (инвентарный) здания, сооружения, объекта незавершенного строительства, расположенного на земельном участке	68:20:2401007:347
9.	Сведения о земельных участках (землях общего пользования, территории общего пользования), посредством которых обеспечивается доступ	Земли общего пользования
10.	Иные сведения	—
4. Пояснения к сведениям об уточняемом земельном участке с кадастровым номером 68:20:2401007:210 :		
1.	—	

1. Сведения о характерных точках границ уточняемого земельного участка с кадастровым номером 68:20:2401007:211 :

Система координат МСК-68, зона 1 Зона № 1

Обозначение характерных точек границ	Координаты, м				Метод определения координат	Формулы, примененные для расчета средней квадратической погрешности определения координат характерных точек границ (Mt), с подставленными в такие формулы значениями и итоговые (вычисленные) значения Mt, м	Описание закрепления точки
	содержатся в Едином государственном реестре недвижимости		определены в результате выполнения комплексных кадастровых работ				
	X	Y	X	Y			
1	2	3	4	5	6	7	8
н5705У	—	—	439 183,99	1 233 406,04	Метод спутниковых геодезических измерений (определений)	√(0,08^2 + 0,06^2) = 0,10	—
н5704У	—	—	439 169,65	1 233 424,47			
н5703У	—	—	439 149,74	1 233 439,38			
н5710У	—	—	439 138,33	1 233 421,36			
н5711У	—	—	439 162,94	1 233 402,49			
н5712У	—	—	439 170,12	1 233 391,17			
н5706У	—	—	439 186,56	1 233 401,50			
н5705У	—	—	439 183,99	1 233 406,04			

2. Сведения о частях границ уточняемого земельного участка с кадастровым номером 68:20:2401007:211 :

Обозначение части границ		Горизонтальное проложение (S), м	Описание прохождения части границ	Сведения о согласовании местоположения границ (согласовано/спорное)
от т.	до т.			
1	2	3	4	5
н5705У	н5704У	23,35	—	согласовано
н5704У	н5703У	24,87		
н5703У	н5710У	21,33		
н5710У	н5711У	31,01		

1	2	3	4	5
н5711У	н5712У	13,41	—	согласовано
н5712У	н5706У	19,42		
н5706У	н5705У	5,22		

3. Сведения о характеристиках уточняемого земельного участка с кадастровым номером 68:20:2401007:211 :

№ п/п	Наименование характеристики земельного участка	Значение характеристики
1	2	3
1.	Адрес земельного участка	—
1.1.	Сведения о местоположении земельного участка (при отсутствии адреса) в структурированном в соответствии с федеральной информационной адресной системой виде	—
1.2.	Дополнительные сведения о местоположении земельного участка	—
2.	Площадь земельного участка ± величина погрешности определения (вычисления) площади (Р ± ΔР), м²	1 000 ± 11,00
3.	Формула, примененная для вычисления предельной погрешности определения площади земельного участка, с подставленными значениями и итоговые (вычисленные) значения	3,5*0,10*√(1 000,00) = 11
4.	Площадь земельного участка согласно сведениям Единого государственного реестра недвижимости (Ркад), м²	1 000,00
5.	Оценка расхождения Р и Ркад (Р - Ркад), м²	0
6.	Предельный минимальный и максимальный размеры земельного участка (Рмин и Рмакс), м²	Рмин = 300 Рмакс = 5 000
7.	Вид (виды) разрешенного использования	—
7.1.	Дополнительные сведения об использовании земельного участка	—
8.	Кадастровый или иной государственный учетный номер (инвентарный) здания, сооружения, объекта незавершенного строительства, расположенного на земельном участке	68:20:2401007:379
9.	Сведения о земельных участках (землях общего пользования, территории общего пользования), посредством которых обеспечивается доступ	Земли общего пользования
10.	Иные сведения	—

4. Пояснения к сведениям об уточняемом земельном участке с кадастровым номером 68:20:2401007:211 :

1.	—

1. Сведения о характерных точках границ уточняемого земельного участка с кадастровым номером 68:20:2401007:212 :

Система координат МСК-68, зона 1 Зона № 1

Обозначение характерных точек границ	Координаты, м				Метод определения координат	Формулы, примененные для расчета средней квадратической погрешности определения координат характерных точек границ (Mt), с подставленными в такие формулы значениями и итоговые (вычисленные) значения Mt, м	Описание закрепления точки
	содержатся в Едином государственном реестре недвижимости		определены в результате выполнения комплексных кадастровых работ				
	X	Y	X	Y			
1	2	3	4	5	6	7	8
н5713У	—	—	439 194,46	1 233 354,19	Метод спутниковых геодезических измерений (определений)	√(0,08^2 + 0,06^2) = 0,10	—
н5712У	—	—	439 170,12	1 233 391,17			
н5711У	—	—	439 162,94	1 233 402,49			
н5710У	—	—	439 138,33	1 233 421,36			
н5714У	—	—	439 132,07	1 233 405,53			
н3288У	—	—	439 135,56	1 233 402,40			
н3287У	—	—	439 156,85	1 233 383,25			
н3286У	—	—	439 181,23	1 233 343,66			
н5715У	—	—	439 183,87	1 233 345,67			
н5713У	—	—	439 194,46	1 233 354,19			

2. Сведения о частях границ уточняемого земельного участка с кадастровым номером 68:20:2401007:212 :

Обозначение части границ		Горизонтальное проложение (S), м	Описание прохождения части границ	Сведения о согласовании местоположения границ (согласовано/спорное)
от т.	до т.			
1	2	3	4	5

1	2	3	4	5
н5713У	н5712У	44,27	—	согласовано
н5712У	н5711У	13,41		
н5711У	н5710У	31,01		
н5710У	н5714У	17,02		
н5714У	н3288У	4,69		
н3288У	н3287У	28,64		
н3287У	н3286У	46,49		
н3286У	н5715У	3,32		
н5715У	н5713У	13,59		

3. Сведения о характеристиках уточняемого земельного участка с кадастровым номером 68:20:2401007:212 :

№ п/п	Наименование характеристики земельного участка	Значение характеристики
1	2	3
1.	Адрес земельного участка	—
1.1.	Сведения о местоположении земельного участка (при отсутствии адреса) в структурированном в соответствии с федеральной информационной адресной системой виде	—
1.2.	Дополнительные сведения о местоположении земельного участка	—
2.	Площадь земельного участка ± величина погрешности определения (вычисления) площади (Р ± ΔР), м²	1 396 ± 13,00
3.	Формула, примененная для вычисления предельной погрешности определения площади земельного участка, с подставленными значениями и итоговые (вычисленные) значения	3,5*0,10*√(1 396,00) = 13
4.	Площадь земельного участка согласно сведениям Единого государственного реестра недвижимости (Ркад), м²	1 500,00
5.	Оценка расхождения Р и Ркад (Р - Ркад), м²	104
6.	Предельный минимальный и максимальный размеры земельного участка (Рмин и Рмакс), м²	Рмин = 300 Рмакс = 5 000
7.	Вид (виды) разрешенного использования	—
7.1.	Дополнительные сведения об использовании земельного участка	—
8.	Кадастровый или иной государственный учетный номер (инвентарный) здания, сооружения, объекта незавершенного строительства, расположенного на земельном участке	68:20:2401007:382

1	2	3
9.	Сведения о земельных участках (землях общего пользования, территории общего пользования), посредством которых обеспечивается доступ	Земли общего пользования
10.	Иные сведения	—

4. Пояснения к сведениям об уточняемом земельном участке с кадастровым номером 68:20:2401007:212 :

1.	—

1. Сведения о характерных точках границ уточняемого земельного участка с кадастровым номером 68:20:2401007:214 :

Система координат МСК-68, зона 1 Зона № 1

Обозначение характерных точек границ	Координаты, м				Метод определения координат	Формулы, примененные для расчета средней квадратической погрешности определения координат характерных точек границ (Mt), с подставленными в такие формулы значениями и итоговые (вычисленные) значения Mt, м	Описание закрепления точки
	содержатся в Едином государственном реестре недвижимости		определены в результате выполнения комплексных кадастровых работ				
	X	Y	X	Y			
1	2	3	4	5	6	7	8
н5716У	—	—	439 192,49	1 233 330,24	Метод спутниковых геодезических измерений (определений)	√(0,08^2 + 0,06^2) = 0,10	—
н5715У	—	—	439 183,87	1 233 345,67			
н3286У	—	—	439 181,23	1 233 343,66			
н3285У	—	—	439 170,66	1 233 335,54			
н3284У	—	—	439 169,07	1 233 337,07			
н3283У	—	—	439 168,27	1 233 336,42			
н5717У	—	—	439 154,35	1 233 331,80			
н5718У	—	—	439 122,80	1 233 324,59			

1	2	3	4	5	6	7	8
н5719У	—	—	439 120,78	1 233 323,92	Метод спутниковых геодезических измерений (определений)	√(0,08^2 + 0,06^2) = 0,10	—
н5720У	—	—	439 122,40	1 233 297,42			
н5721У	—	—	439 124,45	1 233 298,25			
н5722У	—	—	439 158,67	1 233 314,34			
н5716У	—	—	439 192,49	1 233 330,24			

2. Сведения о частях границ уточняемого земельного участка с кадастровым номером 68:20:2401007:214 :

Обозначение части границ		Горизонтальное проложение (S), м	Описание прохождения части границ	Сведения о согласовании местоположения границ (согласовано/спорное)
от т.	до т.			
1	2	3	4	5
н5716У	н5715У	17,67	—	согласовано
н5715У	н3286У	3,32		
н3286У	н3285У	13,33		
н3285У	н3284У	2,21		
н3284У	н3283У	1,03		
н3283У	н5717У	14,67		
н5717У	н5718У	32,36		
н5718У	н5719У	2,13		
н5719У	н5720У	26,55		
н5720У	н5721У	2,21		
н5721У	н5722У	37,81		
н5722У	н5716У	37,37		

3. Сведения о характеристиках уточняемого земельного участка с кадастровым номером 68:20:2401007:214 :

№ п/п	Наименование характеристики земельного участка	Значение характеристики
1	2	3

1	2	3
1.	Адрес земельного участка	—
1.1.	Сведения о местоположении земельного участка (при отсутствии адреса) в структурированном в соответствии с федеральной информационной адресной системой виде	—
1.2.	Дополнительные сведения о местоположении земельного участка	—
2.	Площадь земельного участка ± величина погрешности определения (вычисления) площади (Р ± ΔР), м²	1 382 ± 13,00
3.	Формула, примененная для вычисления предельной погрешности определения площади земельного участка, с подставленными значениями и итоговые (вычисленные) значения	3,5*0,10*√(1 382,00) = 13
4.	Площадь земельного участка согласно сведениям Единого государственного реестра недвижимости (Ркад), м²	1 100,00
5.	Оценка расхождения Р и Ркад (Р - Ркад), м²	282
6.	Предельный минимальный и максимальный размеры земельного участка (Рмин и Рмакс), м²	Рмин = 300 Рмакс = 5 000
7.	Вид (виды) разрешенного использования	—
7.1.	Дополнительные сведения об использовании земельного участка	—
8.	Кадастровый или иной государственный учетный номер (инвентарный) здания, сооружения, объекта незавершенного строительства, расположенного на земельном участке	68:20:2401001:309
9.	Сведения о земельных участках (землях общего пользования, территории общего пользования), посредством которых обеспечивается доступ	Земли общего пользования
10.	Иные сведения	—
4. Пояснения к сведениям об уточняемом земельном участке с кадастровым номером 68:20:2401007:214 :		
1.	—	

1. Сведения о характерных точках границ уточняемого земельного участка с кадастровым номером 68:20:2401007:246 :

Система координат МСК-68, зона 1 Зона № 1

Обозначение характерных точек границ	Координаты, м				Метод определения координат	Формулы, примененные для расчета средней квадратической погрешности определения координат характерных точек границ (Mt), с подставленными в такие формулы значениями и итоговые (вычисленные) значения Mt, м	Описание закрепления точки
	содержатся в Едином государственном реестре недвижимости		определены в результате выполнения комплексных кадастровых работ				
	X	Y	X	Y			
1	2	3	4	5	6	7	8
н5723У	—	—	439 629,62	1 233 405,92	Метод спутниковых геодезических измерений (определений)	√(0,08^2 + 0,06^2) = 0,10	—
н5724У	—	—	439 659,30	1 233 414,60			
н3758У	—	—	439 671,70	1 233 417,20			
н3757У	—	—	439 663,39	1 233 445,70			
н5725У	—	—	439 619,22	1 233 438,42			
н5726У	—	—	439 620,22	1 233 435,73			
н5723У	—	—	439 629,62	1 233 405,92			

2. Сведения о частях границ уточняемого земельного участка с кадастровым номером 68:20:2401007:246 :

Обозначение части границ		Горизонтальное проложение (S), м	Описание прохождения части границ	Сведения о согласовании местоположения границ (согласовано/спорное)
от т.	до т.			
1	2	3	4	5
н5723У	н5724У	30,92	—	согласовано
н5724У	н3758У	12,67		
н3758У	н3757У	29,69		
н3757У	н5725У	44,77		
н5725У	н5726У	2,87		
н5726У	н5723У	31,26		

3. Сведения о характеристиках уточняемого земельного участка с кадастровым номером 68:20:2401007:246 :		
№ п/п	Наименование характеристики земельного участка	Значение характеристики
1	2	3
1.	Адрес земельного участка	—
1.1.	Сведения о местоположении земельного участка (при отсутствии адреса) в структурированном в соответствии с федеральной информационной адресной системой виде	—
1.2.	Дополнительные сведения о местоположении земельного участка	—
2.	Площадь земельного участка ± величина погрешности определения (вычисления) площади (Р ± ΔР), м²	1 385 ± 13,00
3.	Формула, примененная для вычисления предельной погрешности определения площади земельного участка, с подставленными значениями и итоговые (вычисленные) значения	3,5*0,10*√(1 385,00) = 13
4.	Площадь земельного участка согласно сведениям Единого государственного реестра недвижимости (Ркад), м²	1 500,00
5.	Оценка расхождения Р и Ркад (Р - Ркад), м²	115
6.	Предельный минимальный и максимальный размеры земельного участка (Рмин и Рмакс), м²	Рмин = 300 Рмакс = 5 000
7.	Вид (виды) разрешенного использования	—
7.1.	Дополнительные сведения об использовании земельного участка	—
8.	Кадастровый или иной государственный учетный номер (инвентарный) здания, сооружения, объекта незавершенного строительства, расположенного на земельном участке	68:20:2401007:258
9.	Сведения о земельных участках (землях общего пользования, территории общего пользования), посредством которых обеспечивается доступ	Земли общего пользования
10.	Иные сведения	—
4. Пояснения к сведениям об уточняемом земельном участке с кадастровым номером 68:20:2401007:246 :		
1.	—	

1. Сведения о характерных точках границ уточняемого земельного участка с кадастровым номером 68:20:2401007:247 :

Система координат МСК-68, зона 1 Зона № 1

Обозначение характерных точек границ	Координаты, м				Метод определения координат	Формулы, примененные для расчета средней квадратической погрешности определения координат характерных точек границ (Mt), с подставленными в такие формулы значениями и итоговые (вычисленные) значения Mt, м	Описание закрепления точки
	содержатся в Едином государственном реестре недвижимости		определены в результате выполнения комплексных кадастровых работ				
	X	Y	X	Y			
1	2	3	4	5	6	7	8
н5727У	—	—	439 380,98	1 233 421,15	Метод спутниковых геодезических измерений (определений)	√(0,08^2 + 0,06^2) = 0,10	—
н5728У	—	—	439 380,67	1 233 421,86			
н5729У	—	—	439 364,75	1 233 458,65			
н5730У	—	—	439 360,94	1 233 467,43			
н5731У	—	—	439 334,03	1 233 456,02			
н5732У	—	—	439 335,68	1 233 451,94			
н5733У	—	—	439 336,83	1 233 449,55			
н5734У	—	—	439 339,30	1 233 443,92			
н5735У	—	—	439 341,45	1 233 438,87			
н5736У	—	—	439 352,19	1 233 411,44			
н5737У	—	—	439 353,25	1 233 408,83			
н5727У	—	—	439 380,98	1 233 421,15			

2. Сведения о частях границ уточняемого земельного участка с кадастровым номером 68:20:2401007:247 :

Обозначение части границ		Горизонтальное проложение (S), м	Описание прохождения части границ	Сведения о согласовании местоположения границ (согласовано/спорное)
от т.	до т.			
1	2	3	4	5
н5727У	н5728У	0,77	—	согласовано
н5728У	н5729У	40,09		
н5729У	н5730У	9,57		
н5730У	н5731У	29,23		
н5731У	н5732У	4,40		
н5732У	н5733У	2,65		
н5733У	н5734У	6,15		
н5734У	н5735У	5,49		
н5735У	н5736У	29,46		
н5736У	н5737У	2,82		
н5737У	н5727У	30,34		

3. Сведения о характеристиках уточняемого земельного участка с кадастровым номером 68:20:2401007:247 :

№ п/п	Наименование характеристики земельного участка	Значение характеристики
1	2	3
1.	Адрес земельного участка	—
1.1.	Сведения о местоположении земельного участка (при отсутствии адреса) в структурированном в соответствии с федеральной информационной адресной системой виде	—
1.2.	Дополнительные сведения о местоположении земельного участка	—
2.	Площадь земельного участка ± величина погрешности определения (вычисления) площади (Р ± ΔР), м²	1 500 ± 14,00
3.	Формула, примененная для вычисления предельной погрешности определения площади земельного участка, с подставленными значениями и итоговые (вычисленные) значения	3,5*0,10*√(1 500,00) = 14
4.	Площадь земельного участка согласно сведениям Единого государственного реестра недвижимости (Ркад), м²	1 500,00
5.	Оценка расхождения Р и Ркад (Р - Ркад), м²	0
6.	Предельный минимальный и максимальный размеры земельного участка (Рмин и Рмакс), м²	Рмин = 300 Рмакс = 5 000

1	2	3
7.	Вид (виды) разрешенного использования	—
7.1.	Дополнительные сведения об использовании земельного участка	—
8.	Кадастровый или иной государственный учетный номер (инвентарный) здания, сооружения, объекта незавершенного строительства, расположенного на земельном участке	68:20:2401007:295
9.	Сведения о земельных участках (землях общего пользования, территории общего пользования), посредством которых обеспечивается доступ	Земли общего пользования
10.	Иные сведения	—

4. Пояснения к сведениям об уточняемом земельном участке с кадастровым номером 68:20:2401007:247 :

1.	—

1. Сведения о характерных точках границ уточняемого земельного участка с кадастровым номером 68:20:2401007:357 :

Система координат МСК-68, зона 1 Зона № 1

Обозначение характерных точек границ	Координаты, м				Метод определения координат	Формулы, примененные для расчета средней квадратической погрешности определения координат характерных точек границ (Mt), с подставленными в такие формулы значениями и итоговые (вычисленные) значения Mt, м	Описание закрепления точки
	содержатся в Едином государственном реестре недвижимости		определены в результате выполнения комплексных кадастровых работ				
	X	Y	X	Y			
1	2	3	4	5	6	7	8
н5738У	—	—	440 188,55	1 233 776,99	Метод спутниковых геодезических измерений (определений)	√(0,08^2 + 0,06^2) = 0,10	—
н3134У	—	—	440 189,87	1 233 787,11			
н3147У	—	—	440 142,10	1 233 785,77			
н3146У	—	—	440 125,49	1 233 784,68			
н3145У	—	—	440 123,21	1 233 784,31			
н3144У	—	—	440 101,08	1 233 780,77			

1	2	3	4	5	6	7	8
н3143У	—	—	440 085,32	1 233 778,26	Метод спутниковых геодезических измерений (определений)	√(0,08^2 + 0,06^2) = 0,10	—
н5739У	—	—	440 086,44	1 233 769,79			
н5740У	—	—	440 133,59	1 233 774,66			
н5738У	—	—	440 188,55	1 233 776,99			

2. Сведения о частях границ уточняемого земельного участка с кадастровым номером 68:20:2401007:357 :

Обозначение части границ		Горизонтальное проложение (S), м	Описание прохождения части границ	Сведения о согласовании местоположения границ (согласовано/спорное)
от т.	до т.			
1	2	3	4	5
н5738У	н3134У	10,21	—	согласовано
н3134У	н3147У	47,79		
н3147У	н3146У	16,65		
н3146У	н3145У	2,31		
н3145У	н3144У	22,41		
н3144У	н3143У	15,96		
н3143У	н5739У	8,54		
н5739У	н5740У	47,40		
н5740У	н5738У	55,01		

3. Сведения о характеристиках уточняемого земельного участка с кадастровым номером 68:20:2401007:357 :

№ п/п	Наименование характеристики земельного участка	Значение характеристики
1	2	3
1.	Адрес земельного участка	—
1.1.	Сведения о местоположении земельного участка (при отсутствии адреса) в структурированном в соответствии с федеральной информационной адресной системой виде	—
1.2.	Дополнительные сведения о местоположении земельного участка	—
2.	Площадь земельного участка ± величина погрешности определения (вычисления) площади (Р ± ΔР), м²	1 053 ± 11,00

1	2	3
3.	Формула, примененная для вычисления предельной погрешности определения площади земельного участка, с подставленными значениями и итоговые (вычисленные) значения	3,5*0,10*√(1 053,00) = 11
4.	Площадь земельного участка согласно сведениям Единого государственного реестра недвижимости (Ркад), м²	1 053,00
5.	Оценка расхождения Р и Ркад (Р - Ркад), м²	0
6.	Предельный минимальный и максимальный размеры земельного участка (Рмин и Рмакс), м²	Рмин = 300 Рмакс = 5 000
7.	Вид (виды) разрешенного использования	—
7.1.	Дополнительные сведения об использовании земельного участка	—
8.	Кадастровый или иной государственный учетный номер (инвентарный) здания, сооружения, объекта незавершенного строительства, расположенного на земельном участке	68:20:2401007:382; 68:20:2401001:129
9.	Сведения о земельных участках (землях общего пользования, территории общего пользования), посредством которых обеспечивается доступ	Земли общего пользования
10.	Иные сведения	—

4. Пояснения к сведениям об уточняемом земельном участке с кадастровым номером 68:20:2401007:357 :

1.	—

1. Сведения о характерных точках границ уточняемого земельного участка с кадастровым номером 68:20:2401007:565 :

Система координат МСК-68, зона 1 Зона № 1

Обозначение характерных точек границ	Координаты, м				Метод определения координат	Формулы, примененные для расчета средней квадратической погрешности определения координат характерных точек границ (Mt), с подставленными в такие формулы значениями и итоговые (вычисленные) значения Mt, м	Описание закрепления точки
	содержатся в Едином государственном реестре недвижимости		определены в результате выполнения комплексных кадастровых работ				
	X	Y	X	Y			
1	2	3	4	5	6	7	8
н5499У	—	—	440 177,85	1 233 711,96	Метод спутниковых геодезических измерений (определений)	√(0,08^2 + 0,06^2) = 0,10	—

1	2	3	4	5	6	7	8
н5506У	—	—	440 177,66	1 233 724,22	Метод спутниковых геодезических измерений (определений)	√(0,08^2 + 0,06^2) = 0,10	—
н5505У	—	—	440 115,03	1 233 721,55			
н5504У	—	—	440 109,11	1 233 721,09			
н5748У	—	—	440 099,07	1 233 720,43			
н5749У	—	—	440 099,39	1 233 712,22			
н5500У	—	—	440 109,49	1 233 712,40			
н5499У	—	—	440 177,85	1 233 711,96			

2. Сведения о частях границ уточняемого земельного участка с кадастровым номером 68:20:2401007:565 :

Обозначение части границ		Горизонтальное проложение (S), м	Описание прохождения части границ	Сведения о согласовании местоположения границ (согласовано/спорное)
от т.	до т.			
1	2	3	4	5
н5499У	н5506У	12,26	—	согласовано
н5506У	н5505У	62,69		
н5505У	н5504У	5,94		
н5504У	н5748У	10,06		
н5748У	н5749У	8,22		
н5749У	н5500У	10,10		
н5500У	н5499У	68,36		

3. Сведения о характеристиках уточняемого земельного участка с кадастровым номером 68:20:2401007:565 :

№ п/п	Наименование характеристики земельного участка	Значение характеристики
1	2	3
1.	Адрес земельного участка	—
1.1.	Сведения о местоположении земельного участка (при отсутствии адреса) в структурированном в соответствии с федеральной информационной адресной системой виде	—
1.2.	Дополнительные сведения о местоположении земельного участка	—

1	2	3
2.	Площадь земельного участка ± величина погрешности определения (вычисления) площади (Р ± ΔР), м²	809 ± 249,00
3.	Формула, примененная для вычисления предельной погрешности определения площади земельного участка, с подставленными значениями и итоговые (вычисленные) значения	3,5*2,50*√(809,00) = 249
4.	Площадь земельного участка согласно сведениям Единого государственного реестра недвижимости (Ркад), м²	809,00
5.	Оценка расхождения Р и Ркад (Р - Ркад), м²	0
6.	Предельный минимальный и максимальный размеры земельного участка (Рмин и Рмакс), м²	— —
7.	Вид (виды) разрешенного использования	—
7.1.	Дополнительные сведения об использовании земельного участка	—
8.	Кадастровый или иной государственный учетный номер (инвентарный) здания, сооружения, объекта незавершенного строительства, расположенного на земельном участке	68:20:2401007:307
9.	Сведения о земельных участках (землях общего пользования, территории общего пользования), посредством которых обеспечивается доступ	Земли общего пользования
10.	Иные сведения	—

4. Пояснения к сведениям об уточняемом земельном участке с кадастровым номером 68:20:2401007:565 :

1.	—

1. Сведения о характерных точках границ уточняемого земельного участка с кадастровым номером 68:20:2401008:22 :

Система координат МСК-68, зона 1 Зона № 1

Обозначение характерных точек границ	Координаты, м				Метод определения координат	Формулы, примененные для расчета средней квадратической погрешности определения координат характерных точек границ (Mt), с подставленными в такие формулы значениями и итоговые (вычисленные) значения Mt, м	Описание закрепления точки
	содержатся в Едином государственном реестре недвижимости		определены в результате выполнения комплексных кадастровых работ				
	X	Y	X	Y			
1	2	3	4	5	6	7	8

1	2	3	4	5	6	7	8
н4721У	—	—	440 458,95	1 233 200,06	Метод спутниковых геодезических измерений (определений)	√(0,08^2 + 0,06^2) = 0,10	—
н4722У	—	—	440 452,88	1 233 187,49			
н4723У	—	—	440 480,14	1 233 178,28			
н4724У	—	—	440 504,41	1 233 216,93			
н4725У	—	—	440 501,02	1 233 220,19			
н4726У	—	—	440 476,63	1 233 238,40			
н4727У	—	—	440 468,49	1 233 221,44			
н4728У	—	—	440 465,08	1 233 211,54			
н4721У	—	—	440 458,95	1 233 200,06			

2. Сведения о частях границ уточняемого земельного участка с кадастровым номером 68:20:2401008:22 :

Обозначение части границ		Горизонтальное проложение (S), м	Описание прохождения части границ	Сведения о согласовании местоположения границ (согласовано/спорное)
от т.	до т.			
1	2	3	4	5
н4721У	н4722У	13,96	—	согласовано
н4722У	н4723У	28,77		
н4723У	н4724У	45,64		
н4724У	н4725У	4,70		
н4725У	н4726У	30,44		
н4726У	н4727У	18,81		
н4727У	н4728У	10,47		
н4728У	н4721У	13,01		

3. Сведения о характеристиках уточняемого земельного участка с кадастровым номером 68:20:2401008:22 :

№ п/п	Наименование характеристики земельного участка	Значение характеристики
1	2	3

1	2	3
1.	Адрес земельного участка	—
1.1.	Сведения о местоположении земельного участка (при отсутствии адреса) в структурированном в соответствии с федеральной информационной адресной системой виде	—
1.2.	Дополнительные сведения о местоположении земельного участка	—
2.	Площадь земельного участка ± величина погрешности определения (вычисления) площади (Р ± ΔР), м²	1 600 ± 14,00
3.	Формула, примененная для вычисления предельной погрешности определения площади земельного участка, с подставленными значениями и итоговые (вычисленные) значения	3,5*0,10*√(1 600,00) = 14
4.	Площадь земельного участка согласно сведениям Единого государственного реестра недвижимости (Ркад), м²	1 600,00
5.	Оценка расхождения Р и Ркад (Р - Ркад), м²	0
6.	Предельный минимальный и максимальный размеры земельного участка (Рмин и Рмакс), м²	Рмин = 300 Рмакс = 5 000
7.	Вид (виды) разрешенного использования	—
7.1.	Дополнительные сведения об использовании земельного участка	—
8.	Кадастровый или иной государственный учетный номер (инвентарный) здания, сооружения, объекта незавершенного строительства, расположенного на земельном участке	68:20:0000000:2550
9.	Сведения о земельных участках (землях общего пользования, территории общего пользования), посредством которых обеспечивается доступ	Земли общего пользования
10.	Иные сведения	Границы уточняемого земельного участка 68:20:2401008:22 пересекают границы кадастрового квартала 68:20:2401007, но большей частью расположены в пределах данного квартала
4. Пояснения к сведениям об уточняемом земельном участке с кадастровым номером 68:20:2401008:22 :		
1.	—	

1. Сведения о характерных точках границ уточняемого земельного участка с кадастровым номером 68:20:2401008:23 :

Система координат МСК-68, зона 1 Зона № 1

Обозначение характерных точек границ	Координаты, м				Метод определения координат	Формулы, примененные для расчета средней квадратической погрешности определения координат характерных точек границ (Mt), с подставленными в такие формулы значениями и итоговые (вычисленные) значения Mt, м	Описание закрепления точки
	содержатся в Едином государственном реестре недвижимости		определены в результате выполнения комплексных кадастровых работ				
	X	Y	X	Y			
1	2	3	4	5	6	7	8
н4727У	—	—	440 468,49	1 233 221,44	Метод спутниковых геодезических измерений (определений)	√(0,08^2 + 0,06^2) = 0,10	—
н4726У	—	—	440 476,63	1 233 238,40			
н3725У	—	—	440 462,38	1 233 252,03			
н3732У	—	—	440 456,42	1 233 240,05			
н3731У	—	—	440 453,25	1 233 228,27			
н3730У	—	—	440 444,21	1 233 206,55			
н4721У	—	—	440 458,95	1 233 200,06			
н4728У	—	—	440 465,08	1 233 211,54			
н4727У	—	—	440 468,49	1 233 221,44			

2. Сведения о частях границ уточняемого земельного участка с кадастровым номером 68:20:2401008:23 :

Обозначение части границ		Горизонтальное проложение (S), м	Описание прохождения части границ	Сведения о согласовании местоположения границ (согласовано/спорное)
от т.	до т.			
1	2	3	4	5
н4727У	н4726У	18,81	—	согласовано
н4726У	н3725У	19,72		

1	2	3	4	5
н3725У	н3732У	13,38	—	согласовано
н3732У	н3731У	12,20		
н3731У	н3730У	23,53		
н3730У	н4721У	16,11		
н4721У	н4728У	13,01		
н4728У	н4727У	10,47		

3. Сведения о характеристиках уточняемого земельного участка с кадастровым номером 68:20:2401008:23 :

№ п/п	Наименование характеристики земельного участка	Значение характеристики
1	2	3
1.	Адрес земельного участка	—
1.1.	Сведения о местоположении земельного участка (при отсутствии адреса) в структурированном в соответствии с федеральной информационной адресной системой виде	—
1.2.	Дополнительные сведения о местоположении земельного участка	—
2.	Площадь земельного участка ± величина погрешности определения (вычисления) площади (Р ± ΔР), м²	800 ± 10,00
3.	Формула, примененная для вычисления предельной погрешности определения площади земельного участка, с подставленными значениями и итоговые (вычисленные) значения	3,5*0,10*√(800,00) = 10
4.	Площадь земельного участка согласно сведениям Единого государственного реестра недвижимости (Ркад), м²	800,00
5.	Оценка расхождения Р и Ркад (Р - Ркад), м²	0
6.	Предельный минимальный и максимальный размеры земельного участка (Рмин и Рмакс), м²	Рмин = 300 Рмакс = 5 000
7.	Вид (виды) разрешенного использования	—
7.1.	Дополнительные сведения об использовании земельного участка	—
8.	Кадастровый или иной государственный учетный номер (инвентарный) здания, сооружения, объекта незавершенного строительства, расположенного на земельном участке	—
9.	Сведения о земельных участках (землях общего пользования, территории общего пользования), посредством которых обеспечивается доступ	Земли общего пользования

1	2	3
10.	Иные сведения	Границы уточняемого земельного участка 68:20:2401008:23 пересекают границы кадастрового квартала 68:20:2401007, но большей частью расположены в пределах данного квартала

4. Пояснения к сведениям об уточняемом земельном участке с кадастровым номером 68:20:2401008:23 :

1.	—

1. Сведения о характерных точках границ уточняемого земельного участка с кадастровым номером 68:20:2401008:28 :

Система координат МСК-68, зона 1 Зона № 1

Обозначение характерных точек границ	Координаты, м				Метод определения координат	Формулы, примененные для расчета средней квадратической погрешности определения координат характерных точек границ (Mt), с подставленными в такие формулы значениями и итоговые (вычисленные) значения Mt, м	Описание закрепления точки
	содержатся в Едином государственном реестре недвижимости		определены в результате выполнения комплексных кадастровых работ				
	X	Y	X	Y			
1	2	3	4	5	6	7	8
н3481У	—	—	440 366,62	1 233 229,87	Метод спутниковых геодезических измерений (определений)	√(0,08^2 + 0,06^2) = 0,10	—
н3480У	—	—	440 377,83	1 233 255,16			
н3479У	—	—	440 383,52	1 233 267,81			
н3478У	—	—	440 385,49	1 233 271,93			
н3477У	—	—	440 386,29	1 233 272,93			
н3476У	—	—	440 388,60	1 233 278,02			
н3475У	—	—	440 393,59	1 233 289,57			
н4729У	—	—	440 371,07	1 233 300,43			
н4730У	—	—	440 365,36	1 233 286,35			

1	2	3	4	5	6	7	8
н4731У	—	—	440 369,75	1 233 284,66	Метод спутниковых геодезических измерений (определений)	√(0,08^2 + 0,06^2) = 0,10	—
н4732У	—	—	440 360,77	1 233 261,85			
н4733У	—	—	440 351,24	1 233 236,26			
н3481У	—	—	440 366,62	1 233 229,87			

2. Сведения о частях границ уточняемого земельного участка с кадастровым номером 68:20:2401008:28 :

Обозначение части границ		Горизонтальное проложение (S), м	Описание прохождения части границ	Сведения о согласовании местоположения границ (согласовано/спорное)
от т.	до т.			
1	2	3	4	5
н3481У	н3480У	27,66	—	согласовано
н3480У	н3479У	13,87		
н3479У	н3478У	4,57		
н3478У	н3477У	1,28		
н3477У	н3476У	5,59		
н3476У	н3475У	12,58		
н3475У	н4729У	25,00		
н4729У	н4730У	15,19		
н4730У	н4731У	4,70		
н4731У	н4732У	24,51		
н4732У	н4733У	27,31		
н4733У	н3481У	16,65		

3. Сведения о характеристиках уточняемого земельного участка с кадастровым номером 68:20:2401008:28 :

№ п/п	Наименование характеристики земельного участка	Значение характеристики
1	2	3
1.	Адрес земельного участка	—
1.1.	Сведения о местоположении земельного участка (при отсутствии адреса) в структурированном в соответствии с федеральной информационной адресной системой виде	—
1.2.	Дополнительные сведения о местоположении земельного участка	—

1	2	3
2.	Площадь земельного участка ± величина погрешности определения (вычисления) площади (Р ± ΔР), м²	1 300 ± 13,00
3.	Формула, примененная для вычисления предельной погрешности определения площади земельного участка, с подставленными значениями и итоговые (вычисленные) значения	3,5*0,10*√(1 300,00) = 13
4.	Площадь земельного участка согласно сведениям Единого государственного реестра недвижимости (Ркад), м²	1 300,00
5.	Оценка расхождения Р и Ркад (Р - Ркад), м²	0
6.	Предельный минимальный и максимальный размеры земельного участка (Рмин и Рмакс), м²	Рмин = 300 Рмакс = 5 000
7.	Вид (виды) разрешенного использования	—
7.1.	Дополнительные сведения об использовании земельного участка	—
8.	Кадастровый или иной государственный учетный номер (инвентарный) здания, сооружения, объекта незавершенного строительства, расположенного на земельном участке	68:20:2401007:292
9.	Сведения о земельных участках (землях общего пользования, территории общего пользования), посредством которых обеспечивается доступ	Земли общего пользования
10.	Иные сведения	Границы уточняемого земельного участка 68:20:2401008:28 пересекают границы кадастрового квартала 68:20:2401007, но большей частью расположены в пределах данного квартала

4. Пояснения к сведениям об уточняемом земельном участке с кадастровым номером 68:20:2401008:28 :

1.	—

1. Сведения о характерных точках границ уточняемого земельного участка с кадастровым номером 68:20:2401008:29 :

Система координат МСК-68, зона 1 Зона № 1

Обозначение характерных точек границ	Координаты, м				Метод определения координат	Формулы, примененные для расчета средней квадратической погрешности определения координат характерных точек границ (Mt), с подставленными в такие формулы значениями и итоговые (вычисленные) значения Mt, м	Описание закрепления точки
	содержатся в Едином государственном реестре недвижимости		определены в результате выполнения комплексных кадастровых работ				
	X	Y	X	Y			

1	2	3	4	5	6	7	8
н4733У	—	—	440 351,24	1 233 236,26	Метод спутниковых геодезических измерений (определений)	√(0,08^2 + 0,06^2) = 0,10	—
н4732У	—	—	440 360,77	1 233 261,85			
н4731У	—	—	440 369,75	1 233 284,66			
н4730У	—	—	440 365,36	1 233 286,35			
н4729У	—	—	440 371,07	1 233 300,43			
н3703У	—	—	440 353,16	1 233 310,36			
н3714У	—	—	440 350,66	1 233 304,65			
н3713У	—	—	440 344,33	1 233 275,71			
н3712У	—	—	440 331,54	1 233 236,20			
н4734У	—	—	440 349,02	1 233 230,72			
н4733У	—	—	440 351,24	1 233 236,26			

2. Сведения о частях границ уточняемого земельного участка с кадастровым номером 68:20:2401008:29 :

Обозначение части границ		Горизонтальное проложение (S), м	Описание прохождения части границ	Сведения о согласовании местоположения границ (согласовано/спорное)
от т.	до т.			
1	2	3	4	5
н4733У	н4732У	27,31	—	согласовано
н4732У	н4731У	24,51		
н4731У	н4730У	4,70		
н4730У	н4729У	15,19		
н4729У	н3703У	20,48		
н3703У	н3714У	6,23		
н3714У	н3713У	29,62		
н3713У	н3712У	41,53		
н3712У	н4734У	18,32		

1	2	3	4	5
н4734У	н4733У	5,97	—	согласовано

3. Сведения о характеристиках уточняемого земельного участка с кадастровым номером 68:20:2401008:29 :

№ п/п	Наименование характеристики земельного участка	Значение характеристики
1	2	3
1.	Адрес земельного участка	—
1.1.	Сведения о местоположении земельного участка (при отсутствии адреса) в структурированном в соответствии с федеральной информационной адресной системой виде	—
1.2.	Дополнительные сведения о местоположении земельного участка	—
2.	Площадь земельного участка ± величина погрешности определения (вычисления) площади (Р ± ΔР), м²	1 500 ± 14,00
3.	Формула, примененная для вычисления предельной погрешности определения площади земельного участка, с подставленными значениями и итоговые (вычисленные) значения	3,5*0,10*√(1 500,00) = 14
4.	Площадь земельного участка согласно сведениям Единого государственного реестра недвижимости (Ркад), м²	1 500,00
5.	Оценка расхождения Р и Ркад (Р - Ркад), м²	0
6.	Предельный минимальный и максимальный размеры земельного участка (Рмин и Рмакс), м²	Рмин = 300 Рмакс = 5 000
7.	Вид (виды) разрешенного использования	—
7.1.	Дополнительные сведения об использовании земельного участка	—
8.	Кадастровый или иной государственный учетный номер (инвентарный) здания, сооружения, объекта незавершенного строительства, расположенного на земельном участке	68:20:2401007:267
9.	Сведения о земельных участках (землях общего пользования, территории общего пользования), посредством которых обеспечивается доступ	Земли общего пользования
10.	Иные сведения	—

4. Пояснения к сведениям об уточняемом земельном участке с кадастровым номером 68:20:2401008:29 :

1.	—

1. Сведения о характерных точках границ уточняемого земельного участка с кадастровым номером 68:20:2401008:31 :

Система координат МСК-68, зона 1 Зона № 1

Обозначение характерных точек границ	Координаты, м				Метод определения координат	Формулы, примененные для расчета средней квадратической погрешности определения координат характерных точек границ (Mt), с подставленными в такие формулы значениями и итоговые (вычисленные) значения Mt, м	Описание закрепления точки
	содержатся в Едином государственном реестре недвижимости		определены в результате выполнения комплексных кадастровых работ				
	X	Y	X	Y			
1	2	3	4	5	6	7	8
н3704У	—	—	440 338,13	1 233 317,95	Метод спутниковых геодезических измерений (определений)	√(0,08^2 + 0,06^2) = 0,10	—
н4735У	—	—	440 320,38	1 233 328,33			
н4736У	—	—	440 282,58	1 233 272,28			
н4737У	—	—	440 282,09	1 233 271,45			
н3710У	—	—	440 308,67	1 233 255,49			
н3709У	—	—	440 319,86	1 233 278,57			
н3708У	—	—	440 327,00	1 233 295,13			
н3707У	—	—	440 330,27	1 233 293,77			
н3706У	—	—	440 333,30	1 233 301,49			
н3705У	—	—	440 331,64	1 233 304,29			
н3704У	—	—	440 338,13	1 233 317,95			

2. Сведения о частях границ уточняемого земельного участка с кадастровым номером 68:20:2401008:31 :

Обозначение части границ		Горизонтальное проложение (S), м	Описание прохождения части границ	Сведения о согласовании местоположения границ (согласовано/спорное)
от т.	до т.			
1	2	3	4	5
н3704У	н4735У	20,56	—	согласовано
н4735У	н4736У	67,61		
н4736У	н4737У	0,96		
н4737У	н3710У	31,00		
н3710У	н3709У	25,65		
н3709У	н3708У	18,03		
н3708У	н3707У	3,54		
н3707У	н3706У	8,29		
н3706У	н3705У	3,26		
н3705У	н3704У	15,12		

3. Сведения о характеристиках уточняемого земельного участка с кадастровым номером 68:20:2401008:31 :

№ п/п	Наименование характеристики земельного участка	Значение характеристики
1	2	3
1.	Адрес земельного участка	—
1.1.	Сведения о местоположении земельного участка (при отсутствии адреса) в структурированном в соответствии с федеральной информационной адресной системой виде	—
1.2.	Дополнительные сведения о местоположении земельного участка	—
2.	Площадь земельного участка ± величина погрешности определения (вычисления) площади (Р ± ΔР), м²	1 800 ± 15,00
3.	Формула, примененная для вычисления предельной погрешности определения площади земельного участка, с подставленными значениями и итоговые (вычисленные) значения	3,5*0,10*√(1 800,00) = 15
4.	Площадь земельного участка согласно сведениям Единого государственного реестра недвижимости (Ркад), м²	1 800,00
5.	Оценка расхождения Р и Ркад (Р - Ркад), м²	0
6.	Предельный минимальный и максимальный размеры земельного участка (Рмин и Рмакс), м²	Рмин = 300 Рмакс = 5 000
7.	Вид (виды) разрешенного использования	—

1	2	3
7.1.	Дополнительные сведения об использовании земельного участка	—
8.	Кадастровый или иной государственный учетный номер (инвентарный) здания, сооружения, объекта незавершенного строительства, расположенного на земельном участке	68:20:2401007:265
9.	Сведения о земельных участках (землях общего пользования, территории общего пользования), посредством которых обеспечивается доступ	Земли общего пользования
10.	Иные сведения	Границы уточняемого земельного участка 68:20:2401008:31 пересекают границы кадастрового квартала 68:20:2401007, но большей частью расположены в пределах данного квартала

4. Пояснения к сведениям об уточняемом земельном участке с кадастровым номером 68:20:2401008:31 :

1.	—

1. Сведения о характерных точках границ уточняемого земельного участка с кадастровым номером 68:20:2401008:33 :

Система координат МСК-68, зона 1 Зона № 1

Обозначение характерных точек границ	Координаты, м				Метод определения координат	Формулы, примененные для расчета средней квадратической погрешности определения координат характерных точек границ (Mt), с подставленными в такие формулы значениями и итоговые (вычисленные) значения Mt, м	Описание закрепления точки
	содержатся в Едином государственном реестре недвижимости		определены в результате выполнения комплексных кадастровых работ				
	X	Y	X	Y			
1	2	3	4	5	6	7	8
н4738У	—	—	440 274,31	1 233 312,93	Метод спутниковых геодезических измерений (определений)	√(0,08^2 + 0,06^2) = 0,10	—
н4739У	—	—	440 293,98	1 233 345,10			
н4740У	—	—	440 249,55	1 233 364,48			
н4741У	—	—	440 244,97	1 233 325,97			
н4738У	—	—	440 274,31	1 233 312,93			

2. Сведения о частях границ уточняемого земельного участка с кадастровым номером 68:20:2401008:33 :

Обозначение части границ		Горизонтальное проложение (S), м	Описание прохождения части границ	Сведения о согласовании местоположения границ (согласовано/спорное)
от т.	до т.			
1	2	3	4	5
н4738У	н4739У	37,71	—	согласовано
н4739У	н4740У	48,47		
н4740У	н4741У	38,78		
н4741У	н4738У	32,11		

3. Сведения о характеристиках уточняемого земельного участка с кадастровым номером 68:20:2401008:33 :

№ п/п	Наименование характеристики земельного участка	Значение характеристики
1	2	3
1.	Адрес земельного участка	—
1.1.	Сведения о местоположении земельного участка (при отсутствии адреса) в структурированном в соответствии с федеральной информационной адресной системой виде	—
1.2.	Дополнительные сведения о местоположении земельного участка	—
2.	Площадь земельного участка ± величина погрешности определения (вычисления) площади (Р ± ΔР), м²	1 500 ± 14,00
3.	Формула, примененная для вычисления предельной погрешности определения площади земельного участка, с подставленными значениями и итоговые (вычисленные) значения	3,5*0,10*√(1 500,00) = 14
4.	Площадь земельного участка согласно сведениям Единого государственного реестра недвижимости (Ркад), м²	1 500,00
5.	Оценка расхождения Р и Ркад (Р - Ркад), м²	0
6.	Предельный минимальный и максимальный размеры земельного участка (Рмин и Рмакс), м²	Рмин = 300 Рмакс = 5 000
7.	Вид (виды) разрешенного использования	—
7.1.	Дополнительные сведения об использовании земельного участка	—
8.	Кадастровый или иной государственный учетный номер (инвентарный) здания, сооружения, объекта незавершенного строительства, расположенного на земельном участке	—
9.	Сведения о земельных участках (землях общего пользования, территории общего пользования), посредством которых обеспечивается доступ	Земли общего пользования

1	2	3
10.	Иные сведения	—

4. Пояснения к сведениям об уточняемом земельном участке с кадастровым номером 68:20:2401008:33 :

1.	—

1. Сведения о характерных точках границ уточняемого земельного участка с кадастровым номером 68:20:2401008:34 :

Система координат МСК-68, зона 1 Зона № 1

Обозначение характерных точек границ	Координаты, м				Метод определения координат	Формулы, примененные для расчета средней квадратической погрешности определения координат характерных точек границ (Mt), с подставленными в такие формулы значениями и итоговые (вычисленные) значения Mt, м	Описание закрепления точки
	содержатся в Едином государственном реестре недвижимости		определены в результате выполнения комплексных кадастровых работ				
	X	Y	X	Y			
1	2	3	4	5	6	7	8
н4742У	—	—	440 241,53	1 233 297,03	Метод спутниковых геодезических измерений (определений)	√(0,08^2 + 0,06^2) = 0,10	—
н4741У	—	—	440 244,97	1 233 325,97			
н4740У	—	—	440 249,55	1 233 364,48			
н4743У	—	—	440 229,04	1 233 371,08			
н4744У	—	—	440 222,88	1 233 299,67			
н4742У	—	—	440 241,53	1 233 297,03			

2. Сведения о частях границ уточняемого земельного участка с кадастровым номером 68:20:2401008:34 :

Обозначение части границ		Горизонтальное проложение (S), м	Описание прохождения части границ	Сведения о согласовании местоположения границ (согласовано/спорное)
от т.	до т.			
1	2	3	4	5
н4742У	н4741У	29,14	—	согласовано
н4741У	н4740У	38,78		
н4740У	н4743У	21,55		

1	2	3	4	5
н4743У	н4744У	71,68	—	согласовано
н4744У	н4742У	18,84		

3. Сведения о характеристиках уточняемого земельного участка с кадастровым номером 68:20:2401008:34 :

№ п/п	Наименование характеристики земельного участка	Значение характеристики
1	2	3
1.	Адрес земельного участка	—
1.1.	Сведения о местоположении земельного участка (при отсутствии адреса) в структурированном в соответствии с федеральной информационной адресной системой виде	—
1.2.	Дополнительные сведения о местоположении земельного участка	—
2.	Площадь земельного участка ± величина погрешности определения (вычисления) площади (Р ± ΔР), м²	1 392 ± 13,00
3.	Формула, примененная для вычисления предельной погрешности определения площади земельного участка, с подставленными значениями и итоговые (вычисленные) значения	3,5*0,10*√(1 392,00) = 13
4.	Площадь земельного участка согласно сведениям Единого государственного реестра недвижимости (Ркад), м²	1 200,00
5.	Оценка расхождения Р и Ркад (Р - Ркад), м²	192
6.	Предельный минимальный и максимальный размеры земельного участка (Рмин и Рмакс), м²	Рмин = 300 Рмакс = 5 000
7.	Вид (виды) разрешенного использования	—
7.1.	Дополнительные сведения об использовании земельного участка	—
8.	Кадастровый или иной государственный учетный номер (инвентарный) здания, сооружения, объекта незавершенного строительства, расположенного на земельном участке	68:20:2401007:359
9.	Сведения о земельных участках (землях общего пользования, территории общего пользования), посредством которых обеспечивается доступ	Земли общего пользования
10.	Иные сведения	—

4. Пояснения к сведениям об уточняемом земельном участке с кадастровым номером 68:20:2401008:34 :

1.	—

1. Сведения о характерных точках границ уточняемого земельного участка с кадастровым номером 68:20:2401008:35 :

Система координат МСК-68, зона 1 Зона № 1

Обозначение характерных точек границ	Координаты, м				Метод определения координат	Формулы, примененные для расчета средней квадратической погрешности определения координат характерных точек границ (Mt), с подставленными в такие формулы значениями и итоговые (вычисленные) значения Mt, м	Описание закрепления точки
	содержатся в Едином государственном реестре недвижимости		определены в результате выполнения комплексных кадастровых работ				
	X	Y	X	Y			
1	2	3	4	5	6	7	8
н4744У	—	—	440 222,88	1 233 299,67	Метод спутниковых геодезических измерений (определений)	√(0,08^2 + 0,06^2) = 0,10	—
н4743У	—	—	440 229,04	1 233 371,08			
н4745У	—	—	440 206,42	1 233 377,25			
н4746У	—	—	440 205,92	1 233 362,07			
н4747У	—	—	440 204,87	1 233 309,18			
н4748У	—	—	440 204,82	1 233 303,92			
н4744У	—	—	440 222,88	1 233 299,67			

2. Сведения о частях границ уточняемого земельного участка с кадастровым номером 68:20:2401008:35 :

Обозначение части границ		Горизонтальное проложение (S), м	Описание прохождения части границ	Сведения о согласовании местоположения границ (согласовано/спорное)
от т.	до т.			
1	2	3	4	5
н4744У	н4743У	71,68	—	согласовано
н4743У	н4745У	23,45		
н4745У	н4746У	15,19		
н4746У	н4747У	52,90		
н4747У	н4748У	5,26		
н4748У	н4744У	18,55		

3. Сведения о характеристиках уточняемого земельного участка с кадастровым номером 68:20:2401008:35 :		
№ п/п	Наименование характеристики земельного участка	Значение характеристики
1	2	3
1.	Адрес земельного участка	—
1.1.	Сведения о местоположении земельного участка (при отсутствии адреса) в структурированном в соответствии с федеральной информационной адресной системой виде	—
1.2.	Дополнительные сведения о местоположении земельного участка	—
2.	Площадь земельного участка ± величина погрешности определения (вычисления) площади (Р ± ΔР), м²	1 500 ± 14,00
3.	Формула, примененная для вычисления предельной погрешности определения площади земельного участка, с подставленными значениями и итоговые (вычисленные) значения	3,5*0,10*√(1 500,00) = 14
4.	Площадь земельного участка согласно сведениям Единого государственного реестра недвижимости (Ркад), м²	1 500,00
5.	Оценка расхождения Р и Ркад (Р - Ркад), м²	0
6.	Предельный минимальный и максимальный размеры земельного участка (Рмин и Рмакс), м²	Рмин = 300 Рмакс = 5 000
7.	Вид (виды) разрешенного использования	—
7.1.	Дополнительные сведения об использовании земельного участка	—
8.	Кадастровый или иной государственный учетный номер (инвентарный) здания, сооружения, объекта незавершенного строительства, расположенного на земельном участке	68:20:2401007:400
9.	Сведения о земельных участках (землях общего пользования, территории общего пользования), посредством которых обеспечивается доступ	Земли общего пользования
10.	Иные сведения	—
4. Пояснения к сведениям об уточняемом земельном участке с кадастровым номером 68:20:2401008:35 :		
1.	—	

1. Сведения о характерных точках границ уточняемого земельного участка с кадастровым номером 68:20:2401008:37 :

Система координат МСК-68, зона 1 Зона № 1

Обозначение характерных точек границ	Координаты, м				Метод определения координат	Формулы, примененные для расчета средней квадратической погрешности определения координат характерных точек границ (Mt), с подставленными в такие формулы значениями и итоговые (вычисленные) значения Mt, м	Описание закрепления точки
	содержатся в Едином государственном реестре недвижимости		определены в результате выполнения комплексных кадастровых работ				
	X	Y	X	Y			
1	2	3	4	5	6	7	8
н4749У	—	—	440 195,82	1 233 308,99	Метод спутниковых геодезических измерений (определений)	√(0,08^2 + 0,06^2) = 0,10	—
н4747У	—	—	440 204,87	1 233 309,18			
н4746У	—	—	440 205,92	1 233 362,07			
н4745У	—	—	440 206,42	1 233 377,25			
н4750У	—	—	440 206,53	1 233 380,71			
н4751У	—	—	440 193,15	1 233 384,99			
н4752У	—	—	440 191,82	1 233 375,56			
н4753У	—	—	440 191,08	1 233 370,34			
н4754У	—	—	440 190,77	1 233 367,30			
н4755У	—	—	440 190,20	1 233 363,81			
н4756У	—	—	440 190,09	1 233 359,00			
н4757У	—	—	440 194,85	1 233 358,84			

1	2	3	4	5	6	7	8
н4749У	—	—	440 195,82	1 233 308,99	Метод спутниковых геодезических измерений (определений)	√(0,08^2 + 0,06^2) = 0,10	—

2. Сведения о частях границ уточняемого земельного участка с кадастровым номером 68:20:2401008:37 :

Обозначение части границ		Горизонтальное проложение (S), м	Описание прохождения части границ	Сведения о согласовании местоположения границ (согласовано/спорное)
от т.	до т.			
1	2	3	4	5
н4749У	н4747У	9,05	—	согласовано
н4747У	н4746У	52,90		
н4746У	н4745У	15,19		
н4745У	н4750У	3,46		
н4750У	н4751У	14,05		
н4751У	н4752У	9,52		
н4752У	н4753У	5,27		
н4753У	н4754У	3,06		
н4754У	н4755У	3,54		
н4755У	н4756У	4,81		
н4756У	н4757У	4,76		
н4757У	н4749У	49,86		

3. Сведения о характеристиках уточняемого земельного участка с кадастровым номером 68:20:2401008:37 :

№ п/п	Наименование характеристики земельного участка	Значение характеристики
1	2	3
1.	Адрес земельного участка	—
1.1.	Сведения о местоположении земельного участка (при отсутствии адреса) в структурированном в соответствии с федеральной информационной адресной системой виде	—
1.2.	Дополнительные сведения о местоположении земельного участка	—
2.	Площадь земельного участка ± величина погрешности определения (вычисления) площади (Р ± ΔР), м²	858 ± 10,00
3.	Формула, примененная для вычисления предельной погрешности определения площади земельного участка, с подставленными значениями и итоговые (вычисленные) значения	3,5*0,10*√(858,00) = 10

1	2	3
4.	Площадь земельного участка согласно сведениям Единого государственного реестра недвижимости (Ркад), м²	800,00
5.	Оценка расхождения Р и Ркад (Р - Ркад), м²	58
6.	Предельный минимальный и максимальный размеры земельного участка (Рмин и Рмакс), м²	Рмин = 300 Рмакс = 5 000
7.	Вид (виды) разрешенного использования	—
7.1.	Дополнительные сведения об использовании земельного участка	—
8.	Кадастровый или иной государственный учетный номер (инвентарный) здания, сооружения, объекта незавершенного строительства, расположенного на земельном участке	68:20:2401007:389 - многоквартирный дом
9.	Сведения о земельных участках (землях общего пользования, территории общего пользования), посредством которых обеспечивается доступ	Земли общего пользования
10.	Иные сведения	—

4. Пояснения к сведениям об уточняемом земельном участке с кадастровым номером 68:20:2401008:37 :

1.	—

1. Сведения о характерных точках границ уточняемого земельного участка с кадастровым номером 68:20:2401008:38 :

Система координат МСК-68, зона 1 Зона № 1

Обозначение характерных точек границ	Координаты, м				Метод определения координат	Формулы, примененные для расчета средней квадратической погрешности определения координат характерных точек границ (Mt), с подставленными в такие формулы значениями и итоговые (вычисленные) значения Mt, м	Описание закрепления точки
	содержатся в Едином государственном реестре недвижимости		определены в результате выполнения комплексных кадастровых работ				
	X	Y	X	Y			
1	2	3	4	5	6	7	8
н6226У	—	—	440 169,36	1 233 389,91	Метод спутниковых геодезических измерений (определений)	√(0,08^2 + 0,06^2) = 0,10	—
н6227У	—	—	440 168,10	1 233 391,13			
н1509У	—	—	440 147,85	1 233 394,07			

1	2	3	4	5	6	7	8
н1518У	—	—	440 147,80	1 233 393,71	Метод спутниковых геодезических измерений (определений)	√(0,08^2 + 0,06^2) = 0,10	—
н1517У	—	—	440 147,12	1 233 378,27			
н1516У	—	—	440 149,56	1 233 377,29			
н1515У	—	—	440 151,56	1 233 353,76			
н1514У	—	—	440 152,66	1 233 323,88			
н6228У	—	—	440 152,97	1 233 312,33			
н6229У	—	—	440 172,47	1 233 311,65			
н6230У	—	—	440 171,70	1 233 358,44			
н6231У	—	—	440 171,11	1 233 366,62			
н6226У	—	—	440 169,36	1 233 389,91			

2. Сведения о частях границ уточняемого земельного участка с кадастровым номером 68:20:2401008:38 :

Обозначение части границ		Горизонтальное проложение (S), м	Описание прохождения части границ	Сведения о согласовании местоположения границ (согласовано/спорное)
от т.	до т.			
1	2	3	4	5
н6226У	н6227У	1,75	—	согласовано
н6227У	н1509У	20,46		
н1509У	н1518У	0,36		
н1518У	н1517У	15,45		
н1517У	н1516У	2,63		
н1516У	н1515У	23,61		
н1515У	н1514У	29,90		
н1514У	н6228У	11,55		
н6228У	н6229У	19,51		
н6229У	н6230У	46,80		

1	2	3	4	5
н6230У	н6231У	8,20	—	согласовано
н6231У	н6226У	23,36		

3. Сведения о характеристиках уточняемого земельного участка с кадастровым номером 68:20:2401008:38 :

№ п/п	Наименование характеристики земельного участка	Значение характеристики
1	2	3
1.	Адрес земельного участка	—
1.1.	Сведения о местоположении земельного участка (при отсутствии адреса) в структурированном в соответствии с федеральной информационной адресной системой виде	—
1.2.	Дополнительные сведения о местоположении земельного участка	—
2.	Площадь земельного участка ± величина погрешности определения (вычисления) площади (Р ± ΔР), м²	1 650 ± 14,00
3.	Формула, примененная для вычисления предельной погрешности определения площади земельного участка, с подставленными значениями и итоговые (вычисленные) значения	3,5*0,10*√(1 650,00) = 14
4.	Площадь земельного участка согласно сведениям Единого государственного реестра недвижимости (Ркад), м²	1 650,00
5.	Оценка расхождения Р и Ркад (Р - Ркад), м²	0
6.	Предельный минимальный и максимальный размеры земельного участка (Рмин и Рмакс), м²	Рмин = 300 Рмакс = 5 000
7.	Вид (виды) разрешенного использования	—
7.1.	Дополнительные сведения об использовании земельного участка	—
8.	Кадастровый или иной государственный учетный номер (инвентарный) здания, сооружения, объекта незавершенного строительства, расположенного на земельном участке	—
9.	Сведения о земельных участках (землях общего пользования, территории общего пользования), посредством которых обеспечивается доступ	Земли общего пользования
10.	Иные сведения	—

4. Пояснения к сведениям об уточняемом земельном участке с кадастровым номером 68:20:2401008:38 :

1.	—

1. Сведения о характерных точках границ уточняемого земельного участка с кадастровым номером 68:20:2401008:40 :

Система координат МСК-68, зона 1 Зона № 1

Обозначение характерных точек границ	Координаты, м				Метод определения координат	Формулы, примененные для расчета средней квадратической погрешности определения координат характерных точек границ (Mt), с подставленными в такие формулы значениями и итоговые (вычисленные) значения Mt, м	Описание закрепления точки
	содержатся в Едином государственном реестре недвижимости		определены в результате выполнения комплексных кадастровых работ				
	X	Y	X	Y			
1	2	3	4	5	6	7	8
н1513У	—	—	440 131,68	1 233 327,51	Метод спутниковых геодезических измерений (определений)	√(0,08^2 + 0,06^2) = 0,10	—
н1512У	—	—	440 130,31	1 233 352,59			
н1511У	—	—	440 125,94	1 233 386,81			
н1510У	—	—	440 125,89	1 233 397,45			
н4758У	—	—	440 105,57	1 233 399,30			
н4759У	—	—	440 109,40	1 233 365,71			
н4760У	—	—	440 111,38	1 233 330,98			
н4761У	—	—	440 111,38	1 233 313,41			
н4762У	—	—	440 131,94	1 233 311,57			
н1513У	—	—	440 131,68	1 233 327,51			

2. Сведения о частях границ уточняемого земельного участка с кадастровым номером 68:20:2401008:40 :

Обозначение части границ		Горизонтальное проложение (S), м	Описание прохождения части границ	Сведения о согласовании местоположения границ (согласовано/спорное)
от т.	до т.			
1	2	3	4	5

1	2	3	4	5
н1513У	н1512У	25,12	—	согласовано
н1512У	н1511У	34,50		
н1511У	н1510У	10,64		
н1510У	н4758У	20,40		
н4758У	н4759У	33,81		
н4759У	н4760У	34,79		
н4760У	н4761У	17,57		
н4761У	н4762У	20,64		
н4762У	н1513У	15,94		

3. Сведения о характеристиках уточняемого земельного участка с кадастровым номером 68:20:2401008:40 :

№ п/п	Наименование характеристики земельного участка	Значение характеристики
1	2	3
1.	Адрес земельного участка	—
1.1.	Сведения о местоположении земельного участка (при отсутствии адреса) в структурированном в соответствии с федеральной информационной адресной системой виде	—
1.2.	Дополнительные сведения о местоположении земельного участка	—
2.	Площадь земельного участка ± величина погрешности определения (вычисления) площади (Р ± ΔР), м²	1 700 ± 14,00
3.	Формула, примененная для вычисления предельной погрешности определения площади земельного участка, с подставленными значениями и итоговые (вычисленные) значения	3,5*0,10*√(1 700,00) = 14
4.	Площадь земельного участка согласно сведениям Единого государственного реестра недвижимости (Ркад), м²	1 700,00
5.	Оценка расхождения Р и Ркад (Р - Ркад), м²	0
6.	Предельный минимальный и максимальный размеры земельного участка (Рмин и Рмакс), м²	Рмин = 300 Рмакс = 5 000
7.	Вид (виды) разрешенного использования	—
7.1.	Дополнительные сведения об использовании земельного участка	—
8.	Кадастровый или иной государственный учетный номер (инвентарный) здания, сооружения, объекта незавершенного строительства, расположенного на земельном участке	68:20:2401007:361

1	2	3
9.	Сведения о земельных участках (землях общего пользования, территории общего пользования), посредством которых обеспечивается доступ	Земли общего пользования
10.	Иные сведения	—

4. Пояснения к сведениям об уточняемом земельном участке с кадастровым номером 68:20:2401008:40 :

1.	—

1. Сведения о характерных точках границ уточняемого земельного участка с кадастровым номером 68:20:2401008:41 :

Система координат МСК-68, зона 1 Зона № 1

Обозначение характерных точек границ	Координаты, м				Метод определения координат	Формулы, примененные для расчета средней квадратической погрешности определения координат характерных точек границ (Mt), с подставленными в такие формулы значениями и итоговые (вычисленные) значения Mt, м	Описание закрепления точки
	содержатся в Едином государственном реестре недвижимости		определены в результате выполнения комплексных кадастровых работ				
	X	Y	X	Y			
1	2	3	4	5	6	7	8
н4760У	—	—	440 111,38	1 233 330,98	Метод спутниковых геодезических измерений (определений)	√(0,08^2 + 0,06^2) = 0,10	—
н4759У	—	—	440 109,40	1 233 365,71			
н4758У	—	—	440 105,57	1 233 399,30			
н4763У	—	—	440 083,15	1 233 402,28			
н4764У	—	—	440 083,54	1 233 368,54			
н4765У	—	—	440 088,77	1 233 330,92			
н4760У	—	—	440 111,38	1 233 330,98			

2. Сведения о частях границ уточняемого земельного участка с кадастровым номером 68:20:2401008:41 :

Обозначение части границ		Горизонтальное проложение (S), м	Описание прохождения части границ	Сведения о согласовании местоположения границ (согласовано/спорное)
от т.	до т.			

1	2	3	4	5
н4760У	н4759У	34,79	—	согласовано
н4759У	н4758У	33,81		
н4758У	н4763У	22,62		
н4763У	н4764У	33,74		
н4764У	н4765У	37,98		
н4765У	н4760У	22,61		

3. Сведения о характеристиках уточняемого земельного участка с кадастровым номером 68:20:2401008:41 :

№ п/п	Наименование характеристики земельного участка	Значение характеристики
1	2	3
1.	Адрес земельного участка	—
1.1.	Сведения о местоположении земельного участка (при отсутствии адреса) в структурированном в соответствии с федеральной информационной адресной системой виде	—
1.2.	Дополнительные сведения о местоположении земельного участка	—
2.	Площадь земельного участка ± величина погрешности определения (вычисления) площади (Р ± ΔР), м²	1 678 ± 14,00
3.	Формула, примененная для вычисления предельной погрешности определения площади земельного участка, с подставленными значениями и итоговые (вычисленные) значения	3,5*0,10*√(1 678,00) = 14
4.	Площадь земельного участка согласно сведениям Единого государственного реестра недвижимости (Ркад), м²	1 500,00
5.	Оценка расхождения Р и Ркад (Р - Ркад), м²	178
6.	Предельный минимальный и максимальный размеры земельного участка (Рмин и Рмакс), м²	Рмин = 300 Рмакс = 5 000
7.	Вид (виды) разрешенного использования	—
7.1.	Дополнительные сведения об использовании земельного участка	—
8.	Кадастровый или иной государственный учетный номер (инвентарный) здания, сооружения, объекта незавершенного строительства, расположенного на земельном участке	68:20:2401008:91
9.	Сведения о земельных участках (землях общего пользования, территории общего пользования), посредством которых обеспечивается доступ	Земли общего пользования
10.	Иные сведения	—

4. Пояснения к сведениям об уточняемом земельном участке с кадастровым номером 68:20:2401008:41 :

1.	—

1. Сведения о характерных точках границ уточняемого земельного участка с кадастровым номером 68:20:2401008:43 :

Система координат МСК-68, зона 1 Зона № 1

Обозначение характерных точек границ	Координаты, м				Метод определения координат	Формулы, примененные для расчета средней квадратической погрешности определения координат характерных точек границ (Mt), с подставленными в такие формулы значениями и итоговые (вычисленные) значения Mt, м	Описание закрепления точки
	содержатся в Едином государственном реестре недвижимости		определены в результате выполнения комплексных кадастровых работ				
	X	Y	X	Y			
1	2	3	4	5	6	7	8
н4766У	—	—	440 042,59	1 233 332,78	Метод спутниковых геодезических измерений (определений)	√(0,08^2 + 0,06^2) = 0,10	—
н4767У	—	—	440 066,38	1 233 329,33			
н4768У	—	—	440 063,98	1 233 370,34			
н4769У	—	—	440 063,22	1 233 379,78			
н4770У	—	—	440 062,20	1 233 404,53			
н4771У	—	—	440 038,28	1 233 407,31			
н4772У	—	—	440 040,50	1 233 369,16			
н4766У	—	—	440 042,59	1 233 332,78			

2. Сведения о частях границ уточняемого земельного участка с кадастровым номером 68:20:2401008:43 :

Обозначение части границ		Горизонтальное проложение (S), м	Описание прохождения части границ	Сведения о согласовании местоположения границ (согласовано/спорное)
от т.	до т.			
1	2	3	4	5
н4766У	н4767У	24,04	—	согласовано
н4767У	н4768У	41,08		

1	2	3	4	5
н4768У	н4769У	9,47	—	согласовано
н4769У	н4770У	24,77		
н4770У	н4771У	24,08		
н4771У	н4772У	38,21		
н4772У	н4766У	36,44		

3. Сведения о характеристиках уточняемого земельного участка с кадастровым номером 68:20:2401008:43 :

№ п/п	Наименование характеристики земельного участка	Значение характеристики
1	2	3
1.	Адрес земельного участка	—
1.1.	Сведения о местоположении земельного участка (при отсутствии адреса) в структурированном в соответствии с федеральной информационной адресной системой виде	—
1.2.	Дополнительные сведения о местоположении земельного участка	—
2.	Площадь земельного участка ± величина погрешности определения (вычисления) площади (Р ± ΔР), м²	1 763 ± 15,00
3.	Формула, примененная для вычисления предельной погрешности определения площади земельного участка, с подставленными значениями и итоговые (вычисленные) значения	3,5*0,10*√(1 763,00) = 15
4.	Площадь земельного участка согласно сведениям Единого государственного реестра недвижимости (Ркад), м²	1 600,00
5.	Оценка расхождения Р и Ркад (Р - Ркад), м²	163
6.	Предельный минимальный и максимальный размеры земельного участка (Рмин и Рмакс), м²	Рмин = 300 Рмакс = 5 000
7.	Вид (виды) разрешенного использования	—
7.1.	Дополнительные сведения об использовании земельного участка	—
8.	Кадастровый или иной государственный учетный номер (инвентарный) здания, сооружения, объекта незавершенного строительства, расположенного на земельном участке	68:20:2401008:96
9.	Сведения о земельных участках (землях общего пользования, территории общего пользования), посредством которых обеспечивается доступ	Земли общего пользования
10.	Иные сведения	—

4. Пояснения к сведениям об уточняемом земельном участке с кадастровым номером 68:20:2401008:43 :

1.	—

1. Сведения о характерных точках границ уточняемого земельного участка с кадастровым номером 68:20:2401008:50 :

Система координат МСК-68, зона 1 Зона № 1

Обозначение характерных точек границ	Координаты, м				Метод определения координат	Формулы, примененные для расчета средней квадратической погрешности определения координат характерных точек границ (Mt), с подставленными в такие формулы значениями и итоговые (вычисленные) значения Mt, м	Описание закрепления точки
	содержатся в Едином государственном реестре недвижимости		определены в результате выполнения комплексных кадастровых работ				
	X	Y	X	Y			
1	2	3	4	5	6	7	8
н4773У	—	—	439 885,15	1 233 363,86	Метод спутниковых геодезических измерений (определений)	√(0,08^2 + 0,06^2) = 0,10	—
н4774У	—	—	439 877,82	1 233 404,46			
н4775У	—	—	439 874,80	1 233 423,55			
н4776У	—	—	439 864,17	1 233 423,00			
н4777У	—	—	439 864,02	1 233 424,89			
н2417У	—	—	439 848,18	1 233 425,05			
н2416У	—	—	439 858,74	1 233 359,32			
н4773У	—	—	439 885,15	1 233 363,86			

2. Сведения о частях границ уточняемого земельного участка с кадастровым номером 68:20:2401008:50 :

Обозначение части границ		Горизонтальное проложение (S), м	Описание прохождения части границ	Сведения о согласовании местоположения границ (согласовано/спорное)
от т.	до т.			
1	2	3	4	5
н4773У	н4774У	41,26	—	согласовано
н4774У	н4775У	19,33		
н4775У	н4776У	10,64		

1	2	3	4	5
н4776У	н4777У	1,90	—	согласовано
н4777У	н2417У	15,84		
н2417У	н2416У	66,57		
н2416У	н4773У	26,80		

3. Сведения о характеристиках уточняемого земельного участка с кадастровым номером 68:20:2401008:50 :

№ п/п	Наименование характеристики земельного участка	Значение характеристики
1	2	3
1.	Адрес земельного участка	—
1.1.	Сведения о местоположении земельного участка (при отсутствии адреса) в структурированном в соответствии с федеральной информационной адресной системой виде	—
1.2.	Дополнительные сведения о местоположении земельного участка	—
2.	Площадь земельного участка ± величина погрешности определения (вычисления) площади (Р ± ΔР), м²	1 670 ± 14,00
3.	Формула, примененная для вычисления предельной погрешности определения площади земельного участка, с подставленными значениями и итоговые (вычисленные) значения	3,5*0,10*√(1 670,00) = 14
4.	Площадь земельного участка согласно сведениям Единого государственного реестра недвижимости (Ркад), м²	1 500,00
5.	Оценка расхождения Р и Ркад (Р - Ркад), м²	170
6.	Предельный минимальный и максимальный размеры земельного участка (Рмин и Рмакс), м²	Рмин = 300 Рмакс = 5 000
7.	Вид (виды) разрешенного использования	—
7.1.	Дополнительные сведения об использовании земельного участка	—
8.	Кадастровый или иной государственный учетный номер (инвентарный) здания, сооружения, объекта незавершенного строительства, расположенного на земельном участке	68:20:2401007:539
9.	Сведения о земельных участках (землях общего пользования, территории общего пользования), посредством которых обеспечивается доступ	Земли общего пользования
10.	Иные сведения	—

4. Пояснения к сведениям об уточняемом земельном участке с кадастровым номером 68:20:2401008:50 :

1.	—

1. Сведения о характерных точках границ уточняемого земельного участка с кадастровым номером 68:20:2401008:52 :

Система координат МСК-68, зона 1 Зона № 1

Обозначение характерных точек границ	Координаты, м				Метод определения координат	Формулы, примененные для расчета средней квадратической погрешности определения координат характерных точек границ (Mt), с подставленными в такие формулы значениями и итоговые (вычисленные) значения Mt, м	Описание закрепления точки
	содержатся в Едином государственном реестре недвижимости		определены в результате выполнения комплексных кадастровых работ				
	X	Y	X	Y			
1	2	3	4	5	6	7	8
н2415У	—	—	439 838,18	1 233 356,28	Метод спутниковых геодезических измерений (определений)	√(0,08^2 + 0,06^2) = 0,10	—
н2414У	—	—	439 826,79	1 233 423,54			
н3214У	—	—	439 804,65	1 233 423,53			
н3213У	—	—	439 808,28	1 233 401,20			
н3212У	—	—	439 810,20	1 233 390,86			
н3211У	—	—	439 815,91	1 233 356,32			
н2415У	—	—	439 838,18	1 233 356,28			

2. Сведения о частях границ уточняемого земельного участка с кадастровым номером 68:20:2401008:52 :

Обозначение части границ		Горизонтальное проложение (S), м	Описание прохождения части границ	Сведения о согласовании местоположения границ (согласовано/спорное)
от т.	до т.			
1	2	3	4	5
н2415У	н2414У	68,22	—	согласовано
н2414У	н3214У	22,14		
н3214У	н3213У	22,62		
н3213У	н3212У	10,52		
н3212У	н3211У	35,01		
н3211У	н2415У	22,27		

3. Сведения о характеристиках уточняемого земельного участка с кадастровым номером 68:20:2401008:52 :		
№ п/п	Наименование характеристики земельного участка	Значение характеристики
1	2	3
1.	Адрес земельного участка	—
1.1.	Сведения о местоположении земельного участка (при отсутствии адреса) в структурированном в соответствии с федеральной информационной адресной системой виде	—
1.2.	Дополнительные сведения о местоположении земельного участка	—
2.	Площадь земельного участка ± величина погрешности определения (вычисления) площади (Р ± ΔР), м²	1 493 ± 14,00
3.	Формула, примененная для вычисления предельной погрешности определения площади земельного участка, с подставленными значениями и итоговые (вычисленные) значения	3,5*0,10*√(1 493,00) = 14
4.	Площадь земельного участка согласно сведениям Единого государственного реестра недвижимости (Ркад), м²	1 200,00
5.	Оценка расхождения Р и Ркад (Р - Ркад), м²	293
6.	Предельный минимальный и максимальный размеры земельного участка (Рмин и Рмакс), м²	Рмин = 300 Рмакс = 5 000
7.	Вид (виды) разрешенного использования	—
7.1.	Дополнительные сведения об использовании земельного участка	—
8.	Кадастровый или иной государственный учетный номер (инвентарный) здания, сооружения, объекта незавершенного строительства, расположенного на земельном участке	68:20:2401007:346
9.	Сведения о земельных участках (землях общего пользования, территории общего пользования), посредством которых обеспечивается доступ	Земли общего пользования
10.	Иные сведения	—
4. Пояснения к сведениям об уточняемом земельном участке с кадастровым номером 68:20:2401008:52 :		
1.	—	

1. Сведения о характерных точках границ уточняемого земельного участка с кадастровым номером 68:20:2401008:55 :

Система координат МСК-68, зона 1 Зона № 1

Обозначение характерных точек границ	Координаты, м				Метод определения координат	Формулы, примененные для расчета средней квадратической погрешности определения координат характерных точек границ (Mt), с подставленными в такие формулы значениями и итоговые (вычисленные) значения Mt, м	Описание закрепления точки
	содержатся в Едином государственном реестре недвижимости		определены в результате выполнения комплексных кадастровых работ				
	X	Y	X	Y			
1	2	3	4	5	6	7	8
н4778У	—	—	439 728,89	1 233 364,79	Метод спутниковых геодезических измерений (определений)	√(0,08^2 + 0,06^2) = 0,10	—
н4779У	—	—	439 720,72	1 233 415,73			
н4780У	—	—	439 699,05	1 233 410,50			
н4781У	—	—	439 708,97	1 233 356,08			
н4782У	—	—	439 729,49	1 233 360,88			
н4778У	—	—	439 728,89	1 233 364,79			

2. Сведения о частях границ уточняемого земельного участка с кадастровым номером 68:20:2401008:55 :

Обозначение части границ		Горизонтальное проложение (S), м	Описание прохождения части границ	Сведения о согласовании местоположения границ (согласовано/спорное)
от т.	до т.			
1	2	3	4	5
н4778У	н4779У	51,59	—	согласовано
н4779У	н4780У	22,29		
н4780У	н4781У	55,32		
н4781У	н4782У	21,07		
н4782У	н4778У	3,96		

3. Сведения о характеристиках уточняемого земельного участка с кадастровым номером 68:20:2401008:55 :

№ п/п	Наименование характеристики земельного участка	Значение характеристики
1	2	3

1	2	3
1.	Адрес земельного участка	—
1.1.	Сведения о местоположении земельного участка (при отсутствии адреса) в структурированном в соответствии с федеральной информационной адресной системой виде	—
1.2.	Дополнительные сведения о местоположении земельного участка	—
2.	Площадь земельного участка ± величина погрешности определения (вычисления) площади (Р ± ΔР), м²	1 200 ± 12,00
3.	Формула, примененная для вычисления предельной погрешности определения площади земельного участка, с подставленными значениями и итоговые (вычисленные) значения	3,5*0,10*√(1 200,00) = 12
4.	Площадь земельного участка согласно сведениям Единого государственного реестра недвижимости (Ркад), м²	1 200,00
5.	Оценка расхождения Р и Ркад (Р - Ркад), м²	0
6.	Предельный минимальный и максимальный размеры земельного участка (Рмин и Рмакс), м²	Рмин = 300 Рмакс = 5 000
7.	Вид (виды) разрешенного использования	—
7.1.	Дополнительные сведения об использовании земельного участка	—
8.	Кадастровый или иной государственный учетный номер (инвентарный) здания, сооружения, объекта незавершенного строительства, расположенного на земельном участке	—
9.	Сведения о земельных участках (землях общего пользования, территории общего пользования), посредством которых обеспечивается доступ	Земли общего пользования
10.	Иные сведения	—
4. Пояснения к сведениям об уточняемом земельном участке с кадастровым номером 68:20:2401008:55 :		
1.	—	

1. Сведения о характерных точках границ уточняемого земельного участка с кадастровым номером 68:20:2401008:56 :

Система координат МСК-68, зона 1 Зона № 1

Обозначение характерных точек границ	Координаты, м				Метод определения координат	Формулы, примененные для расчета средней квадратической погрешности определения координат характерных точек границ (Mt), с подставленными в такие формулы значениями и итоговые (вычисленные) значения Mt, м	Описание закрепления точки
	содержатся в Едином государственном реестре недвижимости		определены в результате выполнения комплексных кадастровых работ				
	X	Y	X	Y			
1	2	3	4	5	6	7	8
н4783У	—	—	439 754,51	1 233 369,31	Метод спутниковых геодезических измерений (определений)	√(0,08^2 + 0,06^2) = 0,10	—
н4784У	—	—	439 753,18	1 233 377,26			
н4785У	—	—	439 748,33	1 233 409,16			
н4786У	—	—	439 747,98	1 233 411,59			
н4787У	—	—	439 746,88	1 233 420,05			
н4779У	—	—	439 720,72	1 233 415,73			
н4778У	—	—	439 728,89	1 233 364,79			
н4783У	—	—	439 754,51	1 233 369,31			

2. Сведения о частях границ уточняемого земельного участка с кадастровым номером 68:20:2401008:56 :

Обозначение части границ		Горизонтальное проложение (S), м	Описание прохождения части границ	Сведения о согласовании местоположения границ (согласовано/спорное)
от т.	до т.			
1	2	3	4	5
н4783У	н4784У	8,06	—	согласовано
н4784У	н4785У	32,27		
н4785У	н4786У	2,46		
н4786У	н4787У	8,53		

1	2	3	4	5
н4787У	н4779У	26,51	—	согласовано
н4779У	н4778У	51,59		
н4778У	н4783У	26,02		

3. Сведения о характеристиках уточняемого земельного участка с кадастровым номером 68:20:2401008:56 :

№ п/п	Наименование характеристики земельного участка	Значение характеристики
1	2	3
1.	Адрес земельного участка	—
1.1.	Сведения о местоположении земельного участка (при отсутствии адреса) в структурированном в соответствии с федеральной информационной адресной системой виде	—
1.2.	Дополнительные сведения о местоположении земельного участка	—
2.	Площадь земельного участка ± величина погрешности определения (вычисления) площади (Р ± ΔР), м²	1 344 ± 13,00
3.	Формула, примененная для вычисления предельной погрешности определения площади земельного участка, с подставленными значениями и итоговые (вычисленные) значения	3,5*0,10*√(1 344,00) = 13
4.	Площадь земельного участка согласно сведениям Единого государственного реестра недвижимости (Ркад), м²	1 300,00
5.	Оценка расхождения Р и Ркад (Р - Ркад), м²	44
6.	Предельный минимальный и максимальный размеры земельного участка (Рмин и Рмакс), м²	Рмин = 300 Рмакс = 5 000
7.	Вид (виды) разрешенного использования	—
7.1.	Дополнительные сведения об использовании земельного участка	—
8.	Кадастровый или иной государственный учетный номер (инвентарный) здания, сооружения, объекта незавершенного строительства, расположенного на земельном участке	68:20:2401007:405
9.	Сведения о земельных участках (землях общего пользования, территории общего пользования), посредством которых обеспечивается доступ	Земли общего пользования
10.	Иные сведения	—

4. Пояснения к сведениям об уточняемом земельном участке с кадастровым номером 68:20:2401008:56 :

1.	—

1. Сведения о характерных точках границ уточняемого земельного участка с кадастровым номером 68:20:2401008:57 :

Система координат МСК-68, зона 1 Зона № 1

Обозначение характерных точек границ	Координаты, м				Метод определения координат	Формулы, примененные для расчета средней квадратической погрешности определения координат характерных точек границ (Mt), с подставленными в такие формулы значениями и итоговые (вычисленные) значения Mt, м	Описание закрепления точки
	содержатся в Едином государственном реестре недвижимости		определены в результате выполнения комплексных кадастровых работ				
	X	Y	X	Y			
1	2	3	4	5	6	7	8
н4781У	—	—	439 708,97	1 233 356,08	Метод спутниковых геодезических измерений (определений)	√(0,08^2 + 0,06^2) = 0,10	—
н4780У	—	—	439 699,05	1 233 410,50			
н4788У	—	—	439 676,74	1 233 405,01			
н4789У	—	—	439 685,95	1 233 349,71			
н4781У	—	—	439 708,97	1 233 356,08			

2. Сведения о частях границ уточняемого земельного участка с кадастровым номером 68:20:2401008:57 :

Обозначение части границ		Горизонтальное проложение (S), м	Описание прохождения части границ	Сведения о согласовании местоположения границ (согласовано/спорное)
от т.	до т.			
1	2	3	4	5
н4781У	н4780У	55,32	—	согласовано
н4780У	н4788У	22,98		
н4788У	н4789У	56,06		
н4789У	н4781У	23,89		

3. Сведения о характеристиках уточняемого земельного участка с кадастровым номером 68:20:2401008:57 :

№ п/п	Наименование характеристики земельного участка	Значение характеристики
1	2	3

1	2	3
1.	Адрес земельного участка	—
1.1.	Сведения о местоположении земельного участка (при отсутствии адреса) в структурированном в соответствии с федеральной информационной адресной системой виде	—
1.2.	Дополнительные сведения о местоположении земельного участка	—
2.	Площадь земельного участка ± величина погрешности определения (вычисления) площади (Р ± ΔР), м²	1 300 ± 13,00
3.	Формула, примененная для вычисления предельной погрешности определения площади земельного участка, с подставленными значениями и итоговые (вычисленные) значения	3,5*0,10*√(1 300,00) = 13
4.	Площадь земельного участка согласно сведениям Единого государственного реестра недвижимости (Ркад), м²	1 300,00
5.	Оценка расхождения Р и Ркад (Р - Ркад), м²	0
6.	Предельный минимальный и максимальный размеры земельного участка (Рмин и Рмакс), м²	Рмин = 300 Рмакс = 5 000
7.	Вид (виды) разрешенного использования	—
7.1.	Дополнительные сведения об использовании земельного участка	—
8.	Кадастровый или иной государственный учетный номер (инвентарный) здания, сооружения, объекта незавершенного строительства, расположенного на земельном участке	68:20:2401008:85
9.	Сведения о земельных участках (землях общего пользования, территории общего пользования), посредством которых обеспечивается доступ	Земли общего пользования
10.	Иные сведения	—
4. Пояснения к сведениям об уточняемом земельном участке с кадастровым номером 68:20:2401008:57 :		
1.	—	

1. Сведения о характерных точках границ уточняемого земельного участка с кадастровым номером 68:20:2401008:60 :

Система координат МСК-68, зона 1 Зона № 1

Обозначение характерных точек границ	Координаты, м				Метод определения координат	Формулы, примененные для расчета средней квадратической погрешности определения координат характерных точек границ (Mt), с подставленными в такие формулы значениями и итоговые (вычисленные) значения Mt, м	Описание закрепления точки
	содержатся в Едином государственном реестре недвижимости		определены в результате выполнения комплексных кадастровых работ				
	X	Y	X	Y			
1	2	3	4	5	6	7	8
н4790У	—	—	439 589,30	1 233 330,50	Метод спутниковых геодезических измерений (определений)	√(0,08^2 + 0,06^2) = 0,10	—
н4791У	—	—	439 575,55	1 233 381,28			
н1777У	—	—	439 549,49	1 233 375,33			
н4792У	—	—	439 556,58	1 233 324,76			
н4790У	—	—	439 589,30	1 233 330,50			

2. Сведения о частях границ уточняемого земельного участка с кадастровым номером 68:20:2401008:60 :

Обозначение части границ		Горизонтальное проложение (S), м	Описание прохождения части границ	Сведения о согласовании местоположения границ (согласовано/спорное)
от т.	до т.			
1	2	3	4	5
н4790У	н4791У	52,61	—	согласовано
н4791У	н1777У	26,73		
н1777У	н4792У	51,06		
н4792У	н4790У	33,22		

3. Сведения о характеристиках уточняемого земельного участка с кадастровым номером 68:20:2401008:60 :

№ п/п	Наименование характеристики земельного участка	Значение характеристики
1	2	3

1	2	3
1.	Адрес земельного участка	—
1.1.	Сведения о местоположении земельного участка (при отсутствии адреса) в структурированном в соответствии с федеральной информационной адресной системой виде	—
1.2.	Дополнительные сведения о местоположении земельного участка	—
2.	Площадь земельного участка ± величина погрешности определения (вычисления) площади (Р ± ΔР), м²	1 550 ± 14,00
3.	Формула, примененная для вычисления предельной погрешности определения площади земельного участка, с подставленными значениями и итоговые (вычисленные) значения	3,5*0,10*√(1 550,00) = 14
4.	Площадь земельного участка согласно сведениям Единого государственного реестра недвижимости (Ркад), м²	1 500,00
5.	Оценка расхождения Р и Ркад (Р - Ркад), м²	50
6.	Предельный минимальный и максимальный размеры земельного участка (Рмин и Рмакс), м²	Рмин = 300 Рмакс = 5 000
7.	Вид (виды) разрешенного использования	—
7.1.	Дополнительные сведения об использовании земельного участка	—
8.	Кадастровый или иной государственный учетный номер (инвентарный) здания, сооружения, объекта незавершенного строительства, расположенного на земельном участке	68:20:2401007:269
9.	Сведения о земельных участках (землях общего пользования, территории общего пользования), посредством которых обеспечивается доступ	Земли общего пользования
10.	Иные сведения	—
4. Пояснения к сведениям об уточняемом земельном участке с кадастровым номером 68:20:2401008:60 :		
1.	—	

1. Сведения о характерных точках границ уточняемого земельного участка с кадастровым номером 68:20:2401008:63 :

Система координат МСК-68, зона 1 Зона № 1

Обозначение характерных точек границ	Координаты, м				Метод определения координат	Формулы, примененные для расчета средней квадратической погрешности определения координат характерных точек границ (Mt), с подставленными в такие формулы значениями и итоговые (вычисленные) значения Mt, м	Описание закрепления точки
	содержатся в Едином государственном реестре недвижимости		определены в результате выполнения комплексных кадастровых работ				
	X	Y	X	Y			
1	2	3	4	5	6	7	8
н4793У	—	—	439 511,82	1 233 314,47	Метод спутниковых геодезических измерений (определений)	√(0,08^2 + 0,06^2) = 0,10	—
н4794У	—	—	439 504,81	1 233 341,07			
н4795У	—	—	439 503,11	1 233 340,79			
н4796У	—	—	439 496,32	1 233 364,86			
н4797У	—	—	439 480,09	1 233 362,21			
н4798У	—	—	439 491,67	1 233 309,32			
н4793У	—	—	439 511,82	1 233 314,47			

2. Сведения о частях границ уточняемого земельного участка с кадастровым номером 68:20:2401008:63 :

Обозначение части границ		Горизонтальное проложение (S), м	Описание прохождения части границ	Сведения о согласовании местоположения границ (согласовано/спорное)
от т.	до т.			
1	2	3	4	5
н4793У	н4794У	27,51	—	согласовано
н4794У	н4795У	1,72		
н4795У	н4796У	25,01		
н4796У	н4797У	16,44		
н4797У	н4798У	54,14		
н4798У	н4793У	20,80		

3. Сведения о характеристиках уточняемого земельного участка с кадастровым номером 68:20:2401008:63 :		
№ п/п	Наименование характеристики земельного участка	Значение характеристики
1	2	3
1.	Адрес земельного участка	—
1.1.	Сведения о местоположении земельного участка (при отсутствии адреса) в структурированном в соответствии с федеральной информационной адресной системой виде	—
1.2.	Дополнительные сведения о местоположении земельного участка	—
2.	Площадь земельного участка ± величина погрешности определения (вычисления) площади (Р ± ΔР), м²	1 000 ± 11,00
3.	Формула, примененная для вычисления предельной погрешности определения площади земельного участка, с подставленными значениями и итоговые (вычисленные) значения	3,5*0,10*√(1 000,00) = 11
4.	Площадь земельного участка согласно сведениям Единого государственного реестра недвижимости (Ркад), м²	1 000,00
5.	Оценка расхождения Р и Ркад (Р - Ркад), м²	0
6.	Предельный минимальный и максимальный размеры земельного участка (Рмин и Рмакс), м²	Рмин = 300 Рмакс = 5 000
7.	Вид (виды) разрешенного использования	—
7.1.	Дополнительные сведения об использовании земельного участка	—
8.	Кадастровый или иной государственный учетный номер (инвентарный) здания, сооружения, объекта незавершенного строительства, расположенного на земельном участке	68:20:2401007:275
9.	Сведения о земельных участках (землях общего пользования, территории общего пользования), посредством которых обеспечивается доступ	Земли общего пользования
10.	Иные сведения	—
4. Пояснения к сведениям об уточняемом земельном участке с кадастровым номером 68:20:2401008:63 :		
1.	—	

1. Сведения о характерных точках границ уточняемого земельного участка с кадастровым номером 68:20:2401008:64 :

Система координат МСК-68, зона 1 Зона № 1

Обозначение характерных точек границ	Координаты, м				Метод определения координат	Формулы, примененные для расчета средней квадратической погрешности определения координат характерных точек границ (Mt), с подставленными в такие формулы значениями и итоговые (вычисленные) значения Mt, м	Описание закрепления точки
	содержатся в Едином государственном реестре недвижимости		определены в результате выполнения комплексных кадастровых работ				
	X	Y	X	Y			
1	2	3	4	5	6	7	8
н1107У	—	—	439 429,60	1 233 308,47	Метод спутниковых геодезических измерений (определений)	√(0,08^2 + 0,06^2) = 0,10	—
н4799У	—	—	439 457,32	1 233 316,82			
н4800У	—	—	439 450,21	1 233 337,97			
н4801У	—	—	439 447,39	1 233 361,27			
н1108У	—	—	439 415,95	1 233 357,37			
н1107У	—	—	439 429,60	1 233 308,47			

2. Сведения о частях границ уточняемого земельного участка с кадастровым номером 68:20:2401008:64 :

Обозначение части границ		Горизонтальное проложение (S), м	Описание прохождения части границ	Сведения о согласовании местоположения границ (согласовано/спорное)
от т.	до т.			
1	2	3	4	5
н1107У	н4799У	28,95	—	согласовано
н4799У	н4800У	22,31		
н4800У	н4801У	23,47		
н4801У	н1108У	31,68		
н1108У	н1107У	50,77		

3. Сведения о характеристиках уточняемого земельного участка с кадастровым номером 68:20:2401008:64 :

№ п/п	Наименование характеристики земельного участка	Значение характеристики
1	2	3

1	2	3
1.	Адрес земельного участка	—
1.1.	Сведения о местоположении земельного участка (при отсутствии адреса) в структурированном в соответствии с федеральной информационной адресной системой виде	—
1.2.	Дополнительные сведения о местоположении земельного участка	—
2.	Площадь земельного участка ± величина погрешности определения (вычисления) площади (Р ± ΔР), м²	1 400 ± 13,00
3.	Формула, примененная для вычисления предельной погрешности определения площади земельного участка, с подставленными значениями и итоговые (вычисленные) значения	3,5*0,10*√(1 400,00) = 13
4.	Площадь земельного участка согласно сведениям Единого государственного реестра недвижимости (Ркад), м²	1 400,00
5.	Оценка расхождения Р и Ркад (Р - Ркад), м²	0
6.	Предельный минимальный и максимальный размеры земельного участка (Рмин и Рмакс), м²	Рмин = 300 Рмакс = 5 000
7.	Вид (виды) разрешенного использования	—
7.1.	Дополнительные сведения об использовании земельного участка	—
8.	Кадастровый или иной государственный учетный номер (инвентарный) здания, сооружения, объекта незавершенного строительства, расположенного на земельном участке	—
9.	Сведения о земельных участках (землях общего пользования, территории общего пользования), посредством которых обеспечивается доступ	Земли общего пользования
10.	Иные сведения	—
4. Пояснения к сведениям об уточняемом земельном участке с кадастровым номером 68:20:2401008:64 :		
1.	—	

1. Сведения о характерных точках границ уточняемого земельного участка с кадастровым номером 68:20:2401008:68 :

Система координат МСК-68, зона 1 Зона № 1

Обозначение характерных точек границ	Координаты, м				Метод определения координат	Формулы, примененные для расчета средней квадратической погрешности определения координат характерных точек границ (Mt), с подставленными в такие формулы значениями и итоговые (вычисленные) значения Mt, м	Описание закрепления точки
	содержатся в Едином государственном реестре недвижимости		определены в результате выполнения комплексных кадастровых работ				
	X	Y	X	Y			
1	2	3	4	5	6	7	8
н2431У	—	—	439 390,62	1 233 299,78	Метод спутниковых геодезических измерений (определений)	√(0,08^2 + 0,06^2) = 0,10	—
н2430У	—	—	439 385,03	1 233 316,10			
н2429У	—	—	439 373,54	1 233 351,67			
н4802У	—	—	439 343,97	1 233 343,49			
н4803У	—	—	439 359,87	1 233 288,60			
н4804У	—	—	439 364,61	1 233 271,01			
н4805У	—	—	439 397,12	1 233 281,66			
н2432У	—	—	439 393,72	1 233 290,82			
н2431У	—	—	439 390,62	1 233 299,78			

2. Сведения о частях границ уточняемого земельного участка с кадастровым номером 68:20:2401008:68 :

Обозначение части границ		Горизонтальное проложение (S), м	Описание прохождения части границ	Сведения о согласовании местоположения границ (согласовано/спорное)
от т.	до т.			
1	2	3	4	5
н2431У	н2430У	17,25	—	согласовано
н2430У	н2429У	37,38		

1	2	3	4	5
н2429У	н4802У	30,68	—	согласовано
н4802У	н4803У	57,15		
н4803У	н4804У	18,22		
н4804У	н4805У	34,21		
н4805У	н2432У	9,77		
н2432У	н2431У	9,48		

3. Сведения о характеристиках уточняемого земельного участка с кадастровым номером 68:20:2401008:68 :

№ п/п	Наименование характеристики земельного участка	Значение характеристики
1	2	3
1.	Адрес земельного участка	—
1.1.	Сведения о местоположении земельного участка (при отсутствии адреса) в структурированном в соответствии с федеральной информационной адресной системой виде	—
1.2.	Дополнительные сведения о местоположении земельного участка	—
2.	Площадь земельного участка ± величина погрешности определения (вычисления) площади (Р ± ΔР), м²	2 389 ± 17,00
3.	Формула, примененная для вычисления предельной погрешности определения площади земельного участка, с подставленными значениями и итоговые (вычисленные) значения	3,5*0,10*√(2 389,00) = 17
4.	Площадь земельного участка согласно сведениям Единого государственного реестра недвижимости (Ркад), м²	2 400,00
5.	Оценка расхождения Р и Ркад (Р - Ркад), м²	11
6.	Предельный минимальный и максимальный размеры земельного участка (Рмин и Рмакс), м²	Рмин = 300 Рмакс = 5 000
7.	Вид (виды) разрешенного использования	—
7.1.	Дополнительные сведения об использовании земельного участка	—
8.	Кадастровый или иной государственный учетный номер (инвентарный) здания, сооружения, объекта незавершенного строительства, расположенного на земельном участке	68:20:2401007:260
9.	Сведения о земельных участках (землях общего пользования, территории общего пользования), посредством которых обеспечивается доступ	Земли общего пользования
10.	Иные сведения	—

4. Пояснения к сведениям об уточняемом земельном участке с кадастровым номером 68:20:2401008:68 :

1.	—

1. Сведения о характерных точках границ уточняемого земельного участка с кадастровым номером 68:20:2401008:69 :

Система координат МСК-68, зона 1 Зона № 1

Обозначение характерных точек границ	Координаты, м				Метод определения координат	Формулы, примененные для расчета средней квадратической погрешности определения координат характерных точек границ (Mt), с подставленными в такие формулы значениями и итоговые (вычисленные) значения Mt, м	Описание закрепления точки
	содержатся в Едином государственном реестре недвижимости		определены в результате выполнения комплексных кадастровых работ				
	X	Y	X	Y			
1	2	3	4	5	6	7	8
н1072У	—	—	439 337,69	1 233 248,73	Метод спутниковых геодезических измерений (определений)	√(0,08^2 + 0,06^2) = 0,10	—
н4806У	—	—	439 367,71	1 233 259,47			
н4804У	—	—	439 364,61	1 233 271,01			
н4803У	—	—	439 359,87	1 233 288,60			
н4802У	—	—	439 343,97	1 233 343,49			
н1077У	—	—	439 308,00	1 233 332,35			
н1076У	—	—	439 312,30	1 233 321,51			
н1075У	—	—	439 313,71	1 233 316,67			
н1074У	—	—	439 318,92	1 233 303,80			
н1073У	—	—	439 324,82	1 233 283,33			
н1072У	—	—	439 337,69	1 233 248,73			

2. Сведения о частях границ уточняемого земельного участка с кадастровым номером 68:20:2401008:69 :

Обозначение части границ		Горизонтальное проложение (S), м	Описание прохождения части границ	Сведения о согласовании местоположения границ (согласовано/спорное)
от т.	до т.			
1	2	3	4	5
н1072У	н4806У	31,88	—	согласовано
н4806У	н4804У	11,95		
н4804У	н4803У	18,22		
н4803У	н4802У	57,15		
н4802У	н1077У	37,66		
н1077У	н1076У	11,66		
н1076У	н1075У	5,04		
н1075У	н1074У	13,88		
н1074У	н1073У	21,30		
н1073У	н1072У	36,92		

3. Сведения о характеристиках уточняемого земельного участка с кадастровым номером 68:20:2401008:69 :

№ п/п	Наименование характеристики земельного участка	Значение характеристики
1	2	3
1.	Адрес земельного участка	—
1.1.	Сведения о местоположении земельного участка (при отсутствии адреса) в структурированном в соответствии с федеральной информационной адресной системой виде	—
1.2.	Дополнительные сведения о местоположении земельного участка	—
2.	Площадь земельного участка ± величина погрешности определения (вычисления) площади (Р ± ΔР), м²	3 073 ± 19,00
3.	Формула, примененная для вычисления предельной погрешности определения площади земельного участка, с подставленными значениями и итоговые (вычисленные) значения	3,5*0,10*√(3 073,00) = 19
4.	Площадь земельного участка согласно сведениям Единого государственного реестра недвижимости (Ркад), м²	3 000,00
5.	Оценка расхождения Р и Ркад (Р - Ркад), м²	73
6.	Предельный минимальный и максимальный размеры земельного участка (Рмин и Рмакс), м²	Рмин = 300 Рмакс = 5 000
7.	Вид (виды) разрешенного использования	—

1	2	3
7.1.	Дополнительные сведения об использовании земельного участка	—
8.	Кадастровый или иной государственный учетный номер (инвентарный) здания, сооружения, объекта незавершенного строительства, расположенного на земельном участке	68:20:2401008:95; 68:20:2401008:97
9.	Сведения о земельных участках (землях общего пользования, территории общего пользования), посредством которых обеспечивается доступ	Земли общего пользования
10.	Иные сведения	—

4. Пояснения к сведениям об уточняемом земельном участке с кадастровым номером 68:20:2401008:69 :

1.	—

1. Сведения о характерных точках границ уточняемого земельного участка с кадастровым номером 68:20:2401008:75 :

Система координат МСК-68, зона 1 Зона № 1

Обозначение характерных точек границ	Координаты, м				Метод определения координат	Формулы, примененные для расчета средней квадратической погрешности определения координат характерных точек границ (Mt), с подставленными в такие формулы значениями и итоговые (вычисленные) значения Mt, м	Описание закрепления точки
	содержатся в Едином государственном реестре недвижимости		определены в результате выполнения комплексных кадастровых работ				
	X	Y	X	Y			
1	2	3	4	5	6	7	8
н4818У	—	—	439 219,12	1 233 226,35	Метод спутниковых геодезических измерений (определений)	√(0,08^2 + 0,06^2) = 0,10	—
н4819У	—	—	439 235,02	1 233 235,04			
н4820У	—	—	439 218,24	1 233 263,56			
н4821У	—	—	439 206,84	1 233 280,24			
н4822У	—	—	439 204,85	1 233 278,66			
н4823У	—	—	439 203,32	1 233 280,66			

1	2	3	4	5	6	7	8
н4824У	—	—	439 195,87	1 233 290,64	Метод спутниковых геодезических измерений (определений)	√(0,08^2 + 0,06^2) = 0,10	—
н4825У	—	—	439 181,79	1 233 283,95			
н4826У	—	—	439 198,98	1 233 258,89			
н4818У	—	—	439 219,12	1 233 226,35			

2. Сведения о частях границ уточняемого земельного участка с кадастровым номером 68:20:2401008:75 :

Обозначение части границ		Горизонтальное проложение (S), м	Описание прохождения части границ	Сведения о согласовании местоположения границ (согласовано/спорное)
от т.	до т.			
1	2	3	4	5
н4818У	н4819У	18,12	—	согласовано
н4819У	н4820У	33,09		
н4820У	н4821У	20,20		
н4821У	н4822У	2,54		
н4822У	н4823У	2,52		
н4823У	н4824У	12,45		
н4824У	н4825У	15,59		
н4825У	н4826У	30,39		
н4826У	н4818У	38,27		

3. Сведения о характеристиках уточняемого земельного участка с кадастровым номером 68:20:2401008:75 :

№ п/п	Наименование характеристики земельного участка	Значение характеристики
1	2	3
1.	Адрес земельного участка	—
1.1.	Сведения о местоположении земельного участка (при отсутствии адреса) в структурированном в соответствии с федеральной информационной адресной системой виде	—
1.2.	Дополнительные сведения о местоположении земельного участка	—
2.	Площадь земельного участка ± величина погрешности определения (вычисления) площади (Р ± ΔР), м²	1 220 ± 12,00

1	2	3
3.	Формула, примененная для вычисления предельной погрешности определения площади земельного участка, с подставленными значениями и итоговые (вычисленные) значения	3,5*0,10*√(1 220,00) = 12
4.	Площадь земельного участка согласно сведениям Единого государственного реестра недвижимости (Ркад), м²	1 200,00
5.	Оценка расхождения Р и Ркад (Р - Ркад), м²	20
6.	Предельный минимальный и максимальный размеры земельного участка (Рмин и Рмакс), м²	Рмин = 300 Рмакс = 5 000
7.	Вид (виды) разрешенного использования	—
7.1.	Дополнительные сведения об использовании земельного участка	—
8.	Кадастровый или иной государственный учетный номер (инвентарный) здания, сооружения, объекта незавершенного строительства, расположенного на земельном участке	68:20:2401007:256
9.	Сведения о земельных участках (землях общего пользования, территории общего пользования), посредством которых обеспечивается доступ	Земли общего пользования
10.	Иные сведения	—

4. Пояснения к сведениям об уточняемом земельном участке с кадастровым номером 68:20:2401008:75 :

1.	—

1. Сведения о характерных точках границ уточняемого земельного участка с кадастровым номером 68:20:2401008:78 :

Система координат МСК-68, зона 1 Зона № 1

Обозначение характерных точек границ	Координаты, м				Метод определения координат	Формулы, примененные для расчета средней квадратической погрешности определения координат характерных точек границ (Mt), с подставленными в такие формулы значениями и итоговые (вычисленные) значения Mt, м	Описание закрепления точки
	содержатся в Едином государственном реестре недвижимости		определены в результате выполнения комплексных кадастровых работ				
	X	Y	X	Y			
1	2	3	4	5	6	7	8
н4827У	—	—	439 170,11	1 233 187,64	Метод спутниковых геодезических измерений (определений)	√(0,08^2 + 0,06^2) = 0,10	—

1	2	3	4	5	6	7	8
н1187У	—	—	439 156,73	1 233 210,55	Метод спутниковых геодезических измерений (определений)	√(0,08^2 + 0,06^2) = 0,10	—
н1186У	—	—	439 143,76	1 233 232,77			
н1185У	—	—	439 137,43	1 233 244,14			
н4828У	—	—	439 121,97	1 233 202,89			
н4829У	—	—	439 142,78	1 233 171,52			
н4827У	—	—	439 170,11	1 233 187,64			

2. Сведения о частях границ уточняемого земельного участка с кадастровым номером 68:20:2401008:78 :

Обозначение части границ		Горизонтальное проложение (S), м	Описание прохождения части границ	Сведения о согласовании местоположения границ (согласовано/спорное)
от т.	до т.			
1	2	3	4	5
н4827У	н1187У	26,53	—	согласовано
н1187У	н1186У	25,73		
н1186У	н1185У	13,01		
н1185У	н4828У	44,05		
н4828У	н4829У	37,64		
н4829У	н4827У	31,73		

3. Сведения о характеристиках уточняемого земельного участка с кадастровым номером 68:20:2401008:78 :

№ п/п	Наименование характеристики земельного участка	Значение характеристики
1	2	3
1.	Адрес земельного участка	—
1.1.	Сведения о местоположении земельного участка (при отсутствии адреса) в структурированном в соответствии с федеральной информационной адресной системой виде	—
1.2.	Дополнительные сведения о местоположении земельного участка	—
2.	Площадь земельного участка ± величина погрешности определения (вычисления) площади (Р ± ΔР), м²	1 700 ± 14,00

1	2	3
3.	Формула, примененная для вычисления предельной погрешности определения площади земельного участка, с подставленными значениями и итоговые (вычисленные) значения	3,5*0,10*√(1 700,00) = 14
4.	Площадь земельного участка согласно сведениям Единого государственного реестра недвижимости (Ркад), м²	1 700,00
5.	Оценка расхождения Р и Ркад (Р - Ркад), м²	0
6.	Предельный минимальный и максимальный размеры земельного участка (Рмин и Рмакс), м²	Рмин = 300 Рмакс = 5 000
7.	Вид (виды) разрешенного использования	—
7.1.	Дополнительные сведения об использовании земельного участка	—
8.	Кадастровый или иной государственный учетный номер (инвентарный) здания, сооружения, объекта незавершенного строительства, расположенного на земельном участке	68:20:2401007:399
9.	Сведения о земельных участках (землях общего пользования, территории общего пользования), посредством которых обеспечивается доступ	Земли общего пользования
10.	Иные сведения	—
4. Пояснения к сведениям об уточняемом земельном участке с кадастровым номером 68:20:2401008:78 :		
1.	—	

Сведения об уточняемых земельных участках, необходимые для исправления реестровых ошибок в сведениях о местоположении их границ

1. Сведения о характерных точках границ уточняемого земельного участка с кадастровым номером 68:20:2401007:1 :

Система координат МСК-68, зона 1 Зона № 1

Обозначение характерных точек границ	Координаты, м				Метод определения координат	Формулы, примененные для расчета средней квадратической погрешности определения координат характерных точек границ (Mt), с подставленными в такие формулы значениями и итоговые (вычисленные) значения Mt, м	Описание закрепления точки
	содержатся в Едином государственном реестре недвижимости		определены в результате выполнения комплексных кадастровых работ				
	X	Y	X	Y			
1	2	3	4	5	6	7	8
3058	505,92	484,96	—	—	Метод спутниковых геодезических измерений (определений)	0,10	—
3059	517,21	489,38	—	—			
3060	521,39	490,99	—	—			
3061	526,25	492,50	—	—			
3062	534,41	496,26	—	—			
3063	547,38	504,38	—	—			
3064	549,54	506,00	—	—			
3065	539,36	521,53	—	—			
3066	510,90	507,06	—	—			
3067	499,21	501,96	—	—			
н3068У	—	—	440 150,08	1 233 926,70		√(0,08^2 + 0,06^2) = 0,10	

1	2	3	4	5	6	7	8
н3069У	—	—	440 161,00	1 233 931,96	Метод спутниковых геодезических измерений (определений)	√(0,08^2 + 0,06^2) = 0,10	—
н3070У	—	—	440 165,05	1 233 933,88			
н3071У	—	—	440 169,78	1 233 935,75			
н3072У	—	—	440 177,63	1 233 940,12			
н3073У	—	—	440 189,95	1 233 949,20			
н3074У	—	—	440 191,98	1 233 950,98			
н3075У	—	—	440 180,65	1 233 965,70			
н3076У	—	—	440 153,37	1 233 949,11			
н3077У	—	—	440 142,10	1 233 943,14			
3058	505,92	484,96	—	—		0,10	

2. Сведения о частях границ уточняемого земельного участка с кадастровым номером 68:20:2401007:1 :

Обозначение части границ		Горизонтальное проложение (S), м	Описание прохождения части границ	Сведения о согласовании местоположения границ (согласовано/спорное)
от т.	до т.			
1	2	3	4	5
н3068У	н3069У	12,12	—	согласовано
н3069У	н3070У	4,48		
н3070У	н3071У	5,09		
н3071У	н3072У	8,98		
н3072У	н3073У	15,30		
н3073У	н3074У	2,70		
н3074У	н3075У	18,58		
н3075У	н3076У	31,93		
н3076У	н3077У	12,75		
н3077У	н3068У	18,27		

3. Сведения о характеристиках уточняемого земельного участка с кадастровым номером		68:20:2401007:1 :
№ п/п	Наименование характеристики	Значение характеристики
1	2	3
1.	Адрес земельного участка	—
1.1.	Сведения о местоположении земельного участка (при отсутствии адреса) в структурированном в соответствии с федеральной информационной адресной системой виде	—
1.2.	Дополнительные сведения о местоположении земельного участка	—
2.	Площадь земельного участка ± величина погрешности определения (вычисления) площади (Р ± ΔР), м²	900 ± 11,00
3.	Формула, примененная для вычисления предельной погрешности определения площади земельного участка, с подставленными значениями и итоговые (вычисленные) значения	3,5*0,10*√(900,00) = 11
4.	Площадь земельного участка согласно сведениям Единого государственного реестра недвижимости (Ркад), м²	900,00
5.	Оценка расхождения Р и Ркад (Р - Ркад), м²	0
6.	Предельный минимальный и максимальный размеры земельного участка (Рмин и Рмакс), м²	Рмин = 300 Рмакс = 5 000
7.	Кадастровый или иной государственный учетный номер (инвентарный) здания, сооружения, объекта незавершенного строительства, расположенного на земельном участке	68:20:2401001:165
8.	Вид (виды) разрешенного использования	—
8.1.	Дополнительные сведения об использовании земельного участка	—
9.	Сведения о земельных участках (землях общего пользования, территории общего пользования), посредством которых обеспечивается доступ	Земли общего пользования
10.	Иные сведения	—
4. Пояснения к сведениям об уточняемом земельном участке с кадастровым номером		68:20:2401007:1 :
1.	—	

1. Сведения о характерных точках границ уточняемого земельного участка с кадастровым номером 68:20:2401007:2 :

Система координат МСК-68, зона 1 Зона № 1

Обозначение характерных точек границ	Координаты, м				Метод определения координат	Формулы, примененные для расчета средней квадратической погрешности определения координат характерных точек границ (Mt), с подставленными в такие формулы значениями и итоговые (вычисленные) значения Mt, м	Описание закрепления точки
	содержатся в Едином государственном реестре недвижимости		определены в результате выполнения комплексных кадастровых работ				
	X	Y	X	Y			
1	2	3	4	5	6	7	8
6161	145,58	58,53	—	—	Метод спутниковых геодезических измерений (определений)	0,10	—
6162	117,14	139,70	—	—			
6163	105,90	188,42	—	—			
6164	100,00	200,00	—	—			
6165	84,46	190,50	—	—			
6166	99,53	157,03	—	—			
6167	136,57	55,50	—	—			
6168	137,98	56,03	—	—			
н3396У	—	—	439 430,12	1 233 536,43		√(0,08^2 + 0,06^2) = 0,10	
н3395У	—	—	439 396,39	1 233 611,66			
н3394У	—	—	439 377,66	1 233 658,02			
н3393У	—	—	439 369,66	1 233 668,26			

1	2	3	4	5	6	7	8
н6169У	—	—	439 355,72	1 233 656,58	Метод спутниковых геодезических измерений (определений)	√(0,08^2 + 0,06^2) = 0,10	—
н6170У	—	—	439 364,68	1 233 643,68			
н6171У	—	—	439 375,89	1 233 626,10			
н6172У	—	—	439 375,65	1 233 624,75			
н6173У	—	—	439 380,07	1 233 616,59			
н6174У	—	—	439 421,96	1 233 536,88			
н6175У	—	—	439 425,48	1 233 529,06			
н6176У	—	—	439 425,87	1 233 528,17			
н6177У	—	—	439 432,48	1 233 531,15			
3398	439 432,08	1 233 532,07	439 432,08	1 233 532,07			
3397	439 431,58	1 233 533,17	439 431,58	1 233 533,17			
6161	145,58	58,53	—	—		0,10	

2. Сведения о частях границ уточняемого земельного участка с кадастровым номером 68:20:2401007:2 :

Обозначение части границ		Горизонтальное проложение (S), м	Описание прохождения части границ	Сведения о согласовании местоположения границ (согласовано/спорное)
от т.	до т.			
1	2	3	4	5
н3396У	н3395У	82,45	—	согласовано
н3395У	н3394У	50,00		
н3394У	н3393У	12,99		
н3393У	н6169У	18,19		
н6169У	н6170У	15,71		
н6170У	н6171У	20,85		
н6171У	н6172У	1,37		

1	2	3	4	5
н6172У	н6173У	9,28	—	согласовано
н6173У	н6174У	90,05		
н6174У	н6175У	8,58		
н6175У	н6176У	0,97		
н6176У	н6177У	7,25		
н6177У	3398	1,00		
3398	3397	1,21		
3397	н3396У	3,57		

3. Сведения о характеристиках уточняемого земельного участка с кадастровым номером 68:20:2401007:2 :

№ п/п	Наименование характеристики	Значение характеристики
1	2	3
1.	Адрес земельного участка	—
1.1.	Сведения о местоположении земельного участка (при отсутствии адреса) в структурированном в соответствии с федеральной информационной адресной системой виде	—
1.2.	Дополнительные сведения о местоположении земельного участка	—
2.	Площадь земельного участка ± величина погрешности определения (вычисления) площади (Р ± ΔР), м²	1 774 ± 15,00
3.	Формула, примененная для вычисления предельной погрешности определения площади земельного участка, с подставленными значениями и итоговые (вычисленные) значения	3,5*0,10*√(1 774,00) = 15
4.	Площадь земельного участка согласно сведениям Единого государственного реестра недвижимости (Ркад), м²	1 774,00
5.	Оценка расхождения Р и Ркад (Р - Ркад), м²	0
6.	Предельный минимальный и максимальный размеры земельного участка (Рмин и Рмакс), м²	Рмин = 300 Рмакс = 5 000
7.	Кадастровый или иной государственный учетный номер (инвентарный) здания, сооружения, объекта незавершенного строительства, расположенного на земельном участке	68:20:2401001:271
8.	Вид (виды) разрешенного использования	—
8.1.	Дополнительные сведения об использовании земельного участка	—

1	2	3
9.	Сведения о земельных участках (землях общего пользования, территории общего пользования), посредством которых обеспечивается доступ	Земли общего пользования
10.	Иные сведения	—

4. Пояснения к сведениям об уточняемом земельном участке с кадастровым номером 68:20:2401007:2 :

1.	—

1. Сведения о характерных точках границ уточняемого земельного участка с кадастровым номером 68:20:2401007:3 :

Система координат МСК-68, зона 1 Зона № 1

Обозначение характерных точек границ	Координаты, м				Метод определения координат	Формулы, примененные для расчета средней квадратической погрешности определения координат характерных точек границ (Mt), с подставленными в такие формулы значениями и итоговые (вычисленные) значения Mt, м	Описание закрепления точки
	содержатся в Едином государственном реестре недвижимости		определены в результате выполнения комплексных кадастровых работ				
	X	Y	X	Y			
1	2	3	4	5	6	7	8
3715	110,10	100,90	—	—	Метод спутниковых геодезических измерений (определений)	0,10	—
3716	101,47	108,68	—	—			
3717	91,98	115,75	—	—			
3718	84,92	101,11	—	—			
3719	86,44	100,44	—	—			
3720	58,83	41,73	—	—			
3721	75,10	33,70	—	—			
3722	79,66	31,50	—	—			

1	2	3	4	5	6	7	8
3723	100,30	77,41	—	—	Метод спутниковых геодезических измерений (определений)	0,10	—
3724	103,81	89,10	—	—			
н3725У	—	—	440 462,38	1 233 252,03		√(0,08^2 + 0,06^2) = 0,10	
н3726У	—	—	440 453,53	1 233 259,56			
н3661У	—	—	440 443,84	1 233 266,36			
н3660У	—	—	440 437,20	1 233 251,52			
н3659У	—	—	440 438,74	1 233 250,90			
н3658У	—	—	440 414,88	1 233 196,19			
н3727У	—	—	440 412,80	1 233 191,43			
н3728У	—	—	440 429,30	1 233 183,86			
н3729У	—	—	440 433,92	1 233 181,81			
н3730У	—	—	440 444,21	1 233 206,55			
н3731У	—	—	440 453,25	1 233 228,27			
н3732У	—	—	440 456,42	1 233 240,05			
3715	110,10	100,90	—	—		0,10	

2. Сведения о частях границ уточняемого земельного участка с кадастровым номером 68:20:2401007:3 :

Обозначение части границ		Горизонтальное проложение (S), м	Описание прохождения части границ	Сведения о согласовании местоположения границ (согласовано/спорное)
от т.	до т.			
1	2	3	4	5
н3725У	н3726У	11,62	—	согласовано

1	2	3	4	5
н3726У	н3661У	11,84	—	согласовано
н3661У	н3660У	16,26		
н3660У	н3659У	1,66		
н3659У	н3658У	59,69		
н3658У	н3727У	5,19		
н3727У	н3728У	18,15		
н3728У	н3729У	5,05		
н3729У	н3730У	26,79		
н3730У	н3731У	23,53		
н3731У	н3732У	12,20		
н3732У	н3725У	13,38		

3. Сведения о характеристиках уточняемого земельного участка с кадастровым номером 68:20:2401007:3 :

№ п/п	Наименование характеристики	Значение характеристики
1	2	3
1.	Адрес земельного участка	—
1.1.	Сведения о местоположении земельного участка (при отсутствии адреса) в структурированном в соответствии с федеральной информационной адресной системой виде	—
1.2.	Дополнительные сведения о местоположении земельного участка	—
2.	Площадь земельного участка ± величина погрешности определения (вычисления) площади (Р ± ΔР), м²	1 768 ± 15,00
3.	Формула, примененная для вычисления предельной погрешности определения площади земельного участка, с подставленными значениями и итоговые (вычисленные) значения	3,5*0,10*√(1 768,00) = 15
4.	Площадь земельного участка согласно сведениям Единого государственного реестра недвижимости (Ркад), м²	1 768,00
5.	Оценка расхождения Р и Ркад (Р - Ркад), м²	0
6.	Предельный минимальный и максимальный размеры земельного участка (Рмин и Рмакс), м²	Рмин = 300 Рмакс = 5 000
7.	Кадастровый или иной государственный учетный номер (инвентарный) здания, сооружения, объекта незавершенного строительства, расположенного на земельном участке	68:20:2401007:313
8.	Вид (виды) разрешенного использования	—

1	2	3
8.1.	Дополнительные сведения об использовании земельного участка	—
9.	Сведения о земельных участках (землях общего пользования, территории общего пользования), посредством которых обеспечивается доступ	Земли общего пользования
10.	Иные сведения	Границы уточняемого земельного участка 68:20:2401007:3 пересекают границы кадастрового квартала 68:20:2401007, но большей частью расположены в пределах данного квартала

4. Пояснения к сведениям об уточняемом земельном участке с кадастровым номером 68:20:2401007:3 :

1.	—

1. Сведения о характерных точках границ уточняемого земельного участка с кадастровым номером 68:20:2401007:5 :

Система координат МСК-68, зона 1 Зона № 1

Обозначение характерных точек границ	Координаты, м				Метод определения координат	Формулы, примененные для расчета средней квадратической погрешности определения координат характерных точек границ (Mt), с подставленными в такие формулы значениями и итоговые (вычисленные) значения Mt, м	Описание закрепления точки
	содержатся в Едином государственном реестре недвижимости		определены в результате выполнения комплексных кадастровых работ				
	X	Y	X	Y			
1	2	3	4	5	6	7	8
1227	51,50	60,40	—	—	Метод спутниковых геодезических измерений (определений)	0,10	—
1228	51,30	43,90	—	—			
1229	95,70	52,20	—	—			
1230	91,30	67,90	—	—			
н1231У	—	—	439 406,27	1 233 405,02		√(0,08^2 + 0,06^2) = 0,10	
н1232У	—	—	439 408,28	1 233 388,65			
н1233У	—	—	439 451,17	1 233 402,80			

1	2	3	4	5	6	7	8
н1234У	—	—	439 444,71	1 233 417,77	Метод спутниковых геодезических измерений (определений)	√(0,08^2 + 0,06^2) = 0,10	—
1227	51,50	60,40	—	—		0,10	

2. Сведения о частях границ уточняемого земельного участка с кадастровым номером 68:20:2401007:5 :

Обозначение части границ		Горизонтальное проложение (S), м	Описание прохождения части границ	Сведения о согласовании местоположения границ (согласовано/спорное)
от т.	до т.			
1	2	3	4	5
н1231У	н1232У	16,49	—	согласовано
н1232У	н1233У	45,16		
н1233У	н1234У	16,30		
н1234У	н1231У	40,50		

3. Сведения о характеристиках уточняемого земельного участка с кадастровым номером 68:20:2401007:5 :

№ п/п	Наименование характеристики	Значение характеристики
1	2	3
1.	Адрес земельного участка	—
1.1.	Сведения о местоположении земельного участка (при отсутствии адреса) в структурированном в соответствии с федеральной информационной адресной системой виде	—
1.2.	Дополнительные сведения о местоположении земельного участка	—
2.	Площадь земельного участка ± величина погрешности определения (вычисления) площади (Р ± ΔР), м²	694 ± 9,00
3.	Формула, примененная для вычисления предельной погрешности определения площади земельного участка, с подставленными значениями и итоговые (вычисленные) значения	3,5*0,10*√(694,00) = 9
4.	Площадь земельного участка согласно сведениям Единого государственного реестра недвижимости (Ркад), м²	695,00
5.	Оценка расхождения Р и Ркад (Р - Ркад), м²	1
6.	Предельный минимальный и максимальный размеры земельного участка (Рмин и Рмакс), м²	Рмин = 300 Рмакс = 5 000
7.	Кадастровый или иной государственный учетный номер (инвентарный) здания, сооружения, объекта незавершенного строительства, расположенного на земельном участке	—

1	2	3
8.	Вид (виды) разрешенного использования	—
8.1.	Дополнительные сведения об использовании земельного участка	—
9.	Сведения о земельных участках (землях общего пользования, территории общего пользования), посредством которых обеспечивается доступ	Земли общего пользования
10.	Иные сведения	—

4. Пояснения к сведениям об уточняемом земельном участке с кадастровым номером 68:20:2401007:5 :

1.	—

1. Сведения о характерных точках границ уточняемого земельного участка с кадастровым номером 68:20:2401007:7 :

Система координат МСК-68, зона 1 Зона № 1

Обозначение характерных точек границ	Координаты, м				Метод определения координат	Формулы, примененные для расчета средней квадратической погрешности определения координат характерных точек границ (Mt), с подставленными в такие формулы значениями и итоговые (вычисленные) значения Mt, м	Описание закрепления точки
	содержатся в Едином государственном реестре недвижимости		определены в результате выполнения комплексных кадастровых работ				
	X	Y	X	Y			
1	2	3	4	5	6	7	8
3273	185,32	195,96	—	—	Метод спутниковых геодезических измерений (определений)	0,10	—
3274	205,23	175,11	—	—			
3275	220,21	146,27	—	—			
3276	230,13	152,42	—	—			
3277	213,58	190,70	—	—			
3278	209,47	200,76	—	—			
3279	198,97	210,89	—	—			

1	2	3	4	5	6	7	8
н3762У	—	—	439 708,12	1 234 087,49	Метод спутниковых геодезических измерений (определений)	√(0,08^2 + 0,06^2) = 0,10	—
н3763У	—	—	439 713,90	1 234 076,07			
н3764У	—	—	439 729,37	1 234 045,52			
н3765У	—	—	439 744,94	1 234 016,52			
н3766У	—	—	439 764,90	1 234 024,54			
н3738У	—	—	439 720,95	1 234 094,89			
н3737У	—	—	439 707,52	1 234 088,94			
3273	185,32	195,96	—	—		0,10	

2. Сведения о частях границ уточняемого земельного участка с кадастровым номером 68:20:2401007:7 :

Обозначение части границ		Горизонтальное проложение (S), м	Описание прохождения части границ	Сведения о согласовании местоположения границ (согласовано/спорное)
от т.	до т.			
1	2	3	4	5
н3762У	н3763У	12,80	—	согласовано
н3763У	н3764У	34,24		
н3764У	н3765У	32,92		
н3765У	н3766У	21,51		
н3766У	н3738У	82,95		
н3738У	н3737У	14,69		
н3737У	н3762У	1,57		

3. Сведения о характеристиках уточняемого земельного участка с кадастровым номером 68:20:2401007:7 :

№ п/п	Наименование характеристики	Значение характеристики
1	2	3

1	2	3
1.	Адрес земельного участка	—
1.1.	Сведения о местоположении земельного участка (при отсутствии адреса) в структурированном в соответствии с федеральной информационной адресной системой виде	—
1.2.	Дополнительные сведения о местоположении земельного участка	—
2.	Площадь земельного участка ± величина погрешности определения (вычисления) площади (Р ± ΔР), м²	1 500 ± 14,00
3.	Формула, примененная для вычисления предельной погрешности определения площади земельного участка, с подставленными значениями и итоговые (вычисленные) значения	3,5*0,10*√(1 500,00) = 14
4.	Площадь земельного участка согласно сведениям Единого государственного реестра недвижимости (Ркад), м²	1 500,00
5.	Оценка расхождения Р и Ркад (Р - Ркад), м²	0
6.	Предельный минимальный и максимальный размеры земельного участка (Рмин и Рмакс), м²	Рмин = 300 Рмакс = 5 000
7.	Кадастровый или иной государственный учетный номер (инвентарный) здания, сооружения, объекта незавершенного строительства, расположенного на земельном участке	68:20:2401001:115
8.	Вид (виды) разрешенного использования	—
8.1.	Дополнительные сведения об использовании земельного участка	—
9.	Сведения о земельных участках (землях общего пользования, территории общего пользования), посредством которых обеспечивается доступ	Земли общего пользования
10.	Иные сведения	—
4. Пояснения к сведениям об уточняемом земельном участке с кадастровым номером		68:20:2401007:7 :
1.	—	

1. Сведения о характерных точках границ уточняемого земельного участка с кадастровым номером 68:20:2401007:8 :

Система координат МСК-68, зона 1 Зона № 1

Обозначение характерных точек границ	Координаты, м				Метод определения координат	Формулы, примененные для расчета средней квадратической погрешности определения координат характерных точек границ (Mt), с подставленными в такие формулы значениями и итоговые (вычисленные) значения Mt, м	Описание закрепления точки
	содержатся в Едином государственном реестре недвижимости		определены в результате выполнения комплексных кадастровых работ				
	X	Y	X	Y			
1	2	3	4	5	6	7	8
1235	96,80	105,70	—	—	Метод спутниковых геодезических измерений (определений)	0,10	—
1236	90,90	127,50	—	—			
1237	84,80	145,40	—	—			
1238	77,70	143,20	—	—			
1239	77,10	145,10	—	—			
1240	72,10	143,00	—	—			
1241	73,00	140,70	—	—			
1242	71,00	139,90	—	—			
1243	72,30	136,90	—	—			
1244	57,20	129,60	—	—			
1245	58,20	126,80	—	—			
1246	51,90	124,30	—	—			

1	2	3	4	5	6	7	8
1247	57,50	113,30	—	—	Метод спутниковых геодезических измерений (определений)	0,10	—
1248	60,40	105,50	—	—			
1249	63,00	99,20	—	—			
1250	80,30	102,30	—	—			
1251	86,50	103,70	—	—			
1252	86,80	102,70	—	—			
н1253У	—	—	439 297,65	1 233 382,85		√(0,08^2 + 0,06^2) = 0,10	
н1254У	—	—	439 287,02	1 233 405,42			
н1255У	—	—	439 278,54	1 233 422,91			
н1256У	—	—	439 271,89	1 233 419,27			
н1257У	—	—	439 270,43	1 233 422,40			
н1258У	—	—	439 265,67	1 233 419,61			
н1259У	—	—	439 266,96	1 233 417,26			
н1260У	—	—	439 263,66	1 233 415,07			
н1261У	—	—	439 264,20	1 233 410,48			
н1262У	—	—	439 264,97	1 233 407,33			
н1263У	—	—	439 254,69	1 233 400,48			

1	2	3	4	5	6	7	8
н1264У	—	—	439 248,77	1 233 397,18	Метод спутниковых геодезических измерений (определений)	√(0,08^2 + 0,06^2) = 0,10	—
н1265У	—	—	439 251,59	1 233 392,26			
н1266У	—	—	439 255,75	1 233 387,00			
н1267У	—	—	439 264,80	1 233 375,49			
н1268У	—	—	439 279,79	1 233 379,06			
н1269У	—	—	439 285,75	1 233 381,25			
н1270У	—	—	439 287,08	1 233 378,29			
1235	96,80	105,70	—	—		0,10	

2. Сведения о частях границ уточняемого земельного участка с кадастровым номером 68:20:2401007:8 :

Обозначение части границ		Горизонтальное проложение (S), м	Описание прохождения части границ	Сведения о согласовании местоположения границ (согласовано/спорное)
от т.	до т.			
1	2	3	4	5
н1253У	н1254У	24,95	—	согласовано
н1254У	н1255У	19,44		
н1255У	н1256У	7,58		
н1256У	н1257У	3,45		
н1257У	н1258У	5,52		
н1258У	н1259У	2,68		
н1259У	н1260У	3,96		
н1260У	н1261У	4,62		
н1261У	н1262У	3,24		
н1262У	н1263У	12,35		
н1263У	н1264У	6,78		
н1264У	н1265У	5,67		
н1265У	н1266У	6,71		
н1266У	н1267У	14,64		

1	2	3	4	5
н1267У	н1268У	15,41	—	согласовано
н1268У	н1269У	6,35		
н1269У	н1270У	3,25		
н1270У	н1253У	11,51		

3. Сведения о характеристиках уточняемого земельного участка с кадастровым номером 68:20:2401007:8 :

№ п/п	Наименование характеристики	Значение характеристики
1	2	3
1.	Адрес земельного участка	—
1.1.	Сведения о местоположении земельного участка (при отсутствии адреса) в структурированном в соответствии с федеральной информационной адресной системой виде	—
1.2.	Дополнительные сведения о местоположении земельного участка	—
2.	Площадь земельного участка ± величина погрешности определения (вычисления) площади (Р ± ΔР), м²	1 296 ± 13,00
3.	Формула, примененная для вычисления предельной погрешности определения площади земельного участка, с подставленными значениями и итоговые (вычисленные) значения	3,5*0,10*√(1 296,00) = 13
4.	Площадь земельного участка согласно сведениям Единого государственного реестра недвижимости (Ркад), м²	1 296,00
5.	Оценка расхождения Р и Ркад (Р - Ркад), м²	0
6.	Предельный минимальный и максимальный размеры земельного участка (Рмин и Рмакс), м²	Рмин = 300 Рмакс = 5 000
7.	Кадастровый или иной государственный учетный номер (инвентарный) здания, сооружения, объекта незавершенного строительства, расположенного на земельном участке	68:20:2401007:316
8.	Вид (виды) разрешенного использования	—
8.1.	Дополнительные сведения об использовании земельного участка	—
9.	Сведения о земельных участках (землях общего пользования, территории общего пользования), посредством которых обеспечивается доступ	Земли общего пользования
10.	Иные сведения	—

4. Пояснения к сведениям об уточняемом земельном участке с кадастровым номером 68:20:2401007:8 :

1.	—

1. Сведения о характерных точках границ уточняемого земельного участка с кадастровым номером 68:20:2401007:11 :

Система координат МСК-68, зона 1 Зона № 1

Обозначение характерных точек границ	Координаты, м				Метод определения координат	Формулы, примененные для расчета средней квадратической погрешности определения координат характерных точек границ (Mt), с подставленными в такие формулы значениями и итоговые (вычисленные) значения Mt, м	Описание закрепления точки
	содержатся в Едином государственном реестре недвижимости		определены в результате выполнения комплексных кадастровых работ				
	X	Y	X	Y			
1	2	3	4	5	6	7	8
3078	126,36	89,91	—	—	Метод спутниковых геодезических измерений (определений)	0,10	—
3079	117,62	103,21	—	—			
3080	101,63	95,43	—	—			
3081	103,01	91,09	—	—			
3082	108,34	79,32	—	—			
3083	112,33	71,71	—	—			
3084	114,07	68,27	—	—			
3085	126,35	25,19	—	—			
3086	146,54	30,22	—	—			
н3087У	—	—	439 622,07	1 233 757,87		√(0,08^2 + 0,06^2) = 0,10	
н3088У	—	—	439 618,13	1 233 763,51			
н3089У	—	—	439 603,19	1 233 753,24			

1	2	3	4	5	6	7	8
н3090У	—	—	439 604,35	1 233 750,45	Метод спутниковых геодезических измерений (определений)	√(0,08^2 + 0,06^2) = 0,10	—
н3091У	—	—	439 610,45	1 233 739,06			
н3092У	—	—	439 614,93	1 233 731,73			
н3093У	—	—	439 616,89	1 233 728,41			
н3094У	—	—	439 633,03	1 233 683,51			
н3095У	—	—	439 652,39	1 233 691,35			
н3096У	—	—	439 629,36	1 233 744,84			
н3097У	—	—	439 625,23	1 233 752,44			
3078	126,36	89,91	—	—		0,10	

2. Сведения о частях границ уточняемого земельного участка с кадастровым номером 68:20:2401007:11 :

Обозначение части границ		Горизонтальное проложение (S), м	Описание прохождения части границ	Сведения о согласовании местоположения границ (согласовано/спорное)
от т.	до т.			
1	2	3	4	5
н3087У	н3088У	6,88	—	согласовано
н3088У	н3089У	18,13		
н3089У	н3090У	3,02		
н3090У	н3091У	12,92		
н3091У	н3092У	8,59		
н3092У	н3093У	3,86		
н3093У	н3094У	47,71		
н3094У	н3095У	20,89		
н3095У	н3096У	58,24		
н3096У	н3097У	8,65		
н3097У	н3087У	6,28		

3. Сведения о характеристиках уточняемого земельного участка с кадастровым номером		68:20:2401007:11 :
№ п/п	Наименование характеристики	Значение характеристики
1	2	3
1.	Адрес земельного участка	—
1.1.	Сведения о местоположении земельного участка (при отсутствии адреса) в структурированном в соответствии с федеральной информационной адресной системой виде	—
1.2.	Дополнительные сведения о местоположении земельного участка	—
2.	Площадь земельного участка ± величина погрешности определения (вычисления) площади (Р ± ΔР), м²	1 500 ± 14,00
3.	Формула, примененная для вычисления предельной погрешности определения площади земельного участка, с подставленными значениями и итоговые (вычисленные) значения	3,5*0,10*√(1 500,00) = 14
4.	Площадь земельного участка согласно сведениям Единого государственного реестра недвижимости (Ркад), м²	1 500,00
5.	Оценка расхождения Р и Ркад (Р - Ркад), м²	0
6.	Предельный минимальный и максимальный размеры земельного участка (Рмин и Рмакс), м²	Рмин = 300 Рмакс = 5 000
7.	Кадастровый или иной государственный учетный номер (инвентарный) здания, сооружения, объекта незавершенного строительства, расположенного на земельном участке	68:20:2401001:238
8.	Вид (виды) разрешенного использования	—
8.1.	Дополнительные сведения об использовании земельного участка	—
9.	Сведения о земельных участках (землях общего пользования, территории общего пользования), посредством которых обеспечивается доступ	Земли общего пользования
10.	Иные сведения	—
4. Пояснения к сведениям об уточняемом земельном участке с кадастровым номером		68:20:2401007:11 :
1.	—	

1. Сведения о характерных точках границ уточняемого земельного участка с кадастровым номером 68:20:2401007:12 :

Система координат МСК-68, зона 1 Зона № 1

Обозначение характерных точек границ	Координаты, м				Метод определения координат	Формулы, примененные для расчета средней квадратической погрешности определения координат характерных точек границ (Mt), с подставленными в такие формулы значениями и итоговые (вычисленные) значения Mt, м	Описание закрепления точки
	содержатся в Едином государственном реестре недвижимости		определены в результате выполнения комплексных кадастровых работ				
	X	Y	X	Y			
1	2	3	4	5	6	7	8
3098	56,00	22,50	—	—	Метод спутниковых геодезических измерений (определений)	0,10	—
3099	68,20	26,40	—	—			
3100	68,10	52,90	—	—			
3101	67,60	56,40	—	—			
3102	64,20	55,60	—	—			
3103	40,40	116,00	—	—			
3104	18,70	106,70	—	—			
3105	40,80	54,80	—	—			
3106	45,00	48,10	—	—			
3107	48,90	37,20	—	—			
3108	52,60	30,20	—	—			
3109	53,10	28,60	—	—			

1	2	3	4	5	6	7	8
н3110У	—	—	439 879,87	1 234 077,24	Метод спутниковых геодезических измерений (определений)	√(0,08^2 + 0,06^2) = 0,10	—
н3111У	—	—	439 891,32	1 234 082,96			
н3112У	—	—	439 887,17	1 234 109,14			
н3113У	—	—	439 886,14	1 234 112,52			
н3114У	—	—	439 882,90	1 234 111,21			
н3115У	—	—	439 872,14	1 234 131,45			
н3116У	—	—	439 869,35	1 234 134,38			
н3117У	—	—	439 850,13	1 234 167,25			
н3118У	—	—	439 830,11	1 234 154,74			
н3119У	—	—	439 859,90	1 234 106,83			
н3120У	—	—	439 865,07	1 234 100,86			
н3121У	—	—	439 870,60	1 234 090,68			
н3122У	—	—	439 875,33	1 234 084,33			
н3123У	—	—	439 876,07	1 234 082,83			
3098	56,00	22,50	—	—		0,10	

2. Сведения о частях границ уточняемого земельного участка с кадастровым номером 68:20:2401007:12 :

Обозначение части границ		Горизонтальное проложение (S), м	Описание прохождения части границ	Сведения о согласовании местоположения границ (согласовано/спорное)
от т.	до т.			
1	2	3	4	5
н3110У	н3111У	12,80	—	согласовано

1	2	3	4	5
н3111У	н3112У	26,51	—	согласовано
н3112У	н3113У	3,53		
н3113У	н3114У	3,49		
н3114У	н3115У	22,92		
н3115У	н3116У	4,05		
н3116У	н3117У	38,08		
н3117У	н3118У	23,61		
н3118У	н3119У	56,42		
н3119У	н3120У	7,90		
н3120У	н3121У	11,59		
н3121У	н3122У	7,92		
н3122У	н3123У	1,67		
н3123У	н3110У	6,76		

3. Сведения о характеристиках уточняемого земельного участка с кадастровым номером 68:20:2401007:12 :

№ п/п	Наименование характеристики	Значение характеристики
1	2	3
1.	Адрес земельного участка	—
1.1.	Сведения о местоположении земельного участка (при отсутствии адреса) в структурированном в соответствии с федеральной информационной адресной системой виде	—
1.2.	Дополнительные сведения о местоположении земельного участка	—
2.	Площадь земельного участка ± величина погрешности определения (вычисления) площади (Р ± ΔР), м²	2 014 ± 16,00
3.	Формула, примененная для вычисления предельной погрешности определения площади земельного участка, с подставленными значениями и итоговые (вычисленные) значения	3,5*0,10*√(2 014,00) = 16
4.	Площадь земельного участка согласно сведениям Единого государственного реестра недвижимости (Ркад), м²	2 000,00
5.	Оценка расхождения Р и Ркад (Р - Ркад), м²	14
6.	Предельный минимальный и максимальный размеры земельного участка (Рмин и Рмакс), м²	Рмин = 300 Рмакс = 5 000

1	2	3
7.	Кадастровый или иной государственный учетный номер (инвентарный) здания, сооружения, объекта незавершенного строительства, расположенного на земельном участке	68:20:2401001:408
8.	Вид (виды) разрешенного использования	—
8.1.	Дополнительные сведения об использовании земельного участка	—
9.	Сведения о земельных участках (землях общего пользования, территории общего пользования), посредством которых обеспечивается доступ	Земли общего пользования
10.	Иные сведения	—

4. Пояснения к сведениям об уточняемом земельном участке с кадастровым номером 68:20:2401007:12 :

1.	—

1. Сведения о характерных точках границ уточняемого земельного участка с кадастровым номером 68:20:2401007:13 :

Система координат МСК-68, зона 1 Зона № 1

Обозначение характерных точек границ	Координаты, м				Метод определения координат	Формулы, примененные для расчета средней квадратической погрешности определения координат характерных точек границ (Mt), с подставленными в такие формулы значениями и итоговые (вычисленные) значения Mt, м	Описание закрепления точки
	содержатся в Едином государственном реестре недвижимости		определены в результате выполнения комплексных кадастровых работ				
	X	Y	X	Y			
1	2	3	4	5	6	7	8
1023	222,10	195,70	—	—	Метод спутниковых геодезических измерений (определений)	0,10	—
1024	205,00	188,40	—	—			
1025	212,70	171,60	—	—			
1026	215,40	161,50	—	—			
1027	216,20	159,00	—	—			
1028	216,90	155,80	—	—			

1	2	3	4	5	6	7	8
1029	220,90	142,00	—	—	Метод спутниковых геодезических измерений (определений)	0,10	—
1030	221,70	138,20	—	—			
1031	223,20	133,20	—	—			
1032	242,50	68,00	—	—			
1033	257,60	76,20	—	—			
1034	236,40	150,60	—	—			
1035	225,10	188,50	—	—			
1036	—	—	439 711,89	1 233 829,69		$\sqrt{(0,08^2 + 0,06^2)} = 0,10$	
н1037У	—	—	439 695,82	1 233 820,61			
н1038У	—	—	439 706,02	1 233 805,20			
н1039У	—	—	439 710,24	1 233 795,63			
н1040У	—	—	439 711,41	1 233 793,28			
н1041У	—	—	439 712,60	1 233 790,23			
н1042У	—	—	439 718,67	1 233 777,22			
н1043У	—	—	439 720,05	1 233 773,59			
н1044У	—	—	439 722,30	1 233 768,88			
н1045У	—	—	439 722,06	1 233 768,02			

1	2	3	4	5	6	7	8
н1046У	—	—	439 742,54	1 233 721,83	Метод спутниковых геодезических измерений (определений)	√(0,08^2 + 0,06^2) = 0,10	—
н1047У	—	—	439 749,28	1 233 707,58			
н1048У	—	—	439 763,55	1 233 716,84			
1049	—	—	439 750,97	1 233 745,86			
1050	—	—	439 747,80	1 233 753,04			
1051	—	—	439 724,04	1 233 807,02			
1052	—	—	439 716,51	1 233 822,33			
1023	222,10	195,70	—	—		0,10	

2. Сведения о частях границ уточняемого земельного участка с кадастровым номером 68:20:2401007:13 :

Обозначение части границ		Горизонтальное проложение (S), м	Описание прохождения части границ	Сведения о согласовании местоположения границ (согласовано/спорное)
от т.	до т.			
1	2	3	4	5
1036	н1037У	18,46	—	согласовано
н1037У	н1038У	18,48		
н1038У	н1039У	10,46		
н1039У	н1040У	2,63		
н1040У	н1041У	3,27		
н1041У	н1042У	14,36		
н1042У	н1043У	3,88		
н1043У	н1044У	5,22		
н1044У	н1045У	0,89		
н1045У	н1046У	50,53		
н1046У	н1047У	15,76		
н1047У	н1048У	17,01		
н1048У	1049	31,63		
1049	1050	7,85		

1	2	3	4	5
1050	1051	58,98	—	согласовано
1051	1052	17,06		
1052	1036	8,69		

3. Сведения о характеристиках уточняемого земельного участка с кадастровым номером 68:20:2401007:13 :

№ п/п	Наименование характеристики	Значение характеристики
1	2	3
1.	Адрес земельного участка	—
1.1.	Сведения о местоположении земельного участка (при отсутствии адреса) в структурированном в соответствии с федеральной информационной адресной системой виде	—
1.2.	Дополнительные сведения о местоположении земельного участка	—
2.	Площадь земельного участка ± величина погрешности определения (вычисления) площади (Р ± ΔР), м²	2 165 ± 16,00
3.	Формула, примененная для вычисления предельной погрешности определения площади земельного участка, с подставленными значениями и итоговые (вычисленные) значения	3,5*0,10*√(2 165,00) = 16
4.	Площадь земельного участка согласно сведениям Единого государственного реестра недвижимости (Ркад), м²	2 165,00
5.	Оценка расхождения Р и Ркад (Р - Ркад), м²	0
6.	Предельный минимальный и максимальный размеры земельного участка (Рмин и Рмакс), м²	Рмин = 300 Рмакс = 5 000
7.	Кадастровый или иной государственный учетный номер (инвентарный) здания, сооружения, объекта незавершенного строительства, расположенного на земельном участке	68:20:2401001:195
8.	Вид (виды) разрешенного использования	—
8.1.	Дополнительные сведения об использовании земельного участка	—
9.	Сведения о земельных участках (землях общего пользования, территории общего пользования), посредством которых обеспечивается доступ	Земли общего пользования
10.	Иные сведения	—

4. Пояснения к сведениям об уточняемом земельном участке с кадастровым номером 68:20:2401007:13 :

1.	—

1. Сведения о характерных точках границ уточняемого земельного участка с кадастровым номером 68:20:2401007:14 :

Система координат МСК-68, зона 1 Зона № 1

Обозначение характерных точек границ	Координаты, м				Метод определения координат	Формулы, примененные для расчета средней квадратической погрешности определения координат характерных точек границ (Mt), с подставленными в такие формулы значениями и итоговые (вычисленные) значения Mt, м	Описание закрепления точки
	содержатся в Едином государственном реестре недвижимости		определены в результате выполнения комплексных кадастровых работ				
	X	Y	X	Y			
1	2	3	4	5	6	7	8
1053	95,99	93,00	—	—	Метод спутниковых геодезических измерений (определений)	0,10	—
1054	95,92	91,40	—	—			
1055	95,88	90,34	—	—			
1056	95,44	84,46	—	—			
1057	94,59	68,49	—	—			
1058	93,06	50,81	—	—			
1059	89,14	3,97	—	—			
1060	111,84	2,38	—	—			
1061	113,30	39,98	—	—			
1062	115,87	75,03	—	—			
1063	116,43	80,04	—	—			
1064	117,53	91,46	—	—			

1	2	3	4	5	6	7	8
н1065У	—	—	439 288,45	1 233 325,61	Метод спутниковых геодезических измерений (определений)	√(0,08^2 + 0,06^2) = 0,10	—
н1066У	—	—	439 289,16	1 233 323,02			
н1067У	—	—	439 289,54	1 233 322,02			
н1068У	—	—	439 291,42	1 233 316,44			
н1069У	—	—	439 296,85	1 233 301,40			
н1070У	—	—	439 302,46	1 233 284,05			
н1071У	—	—	439 316,16	1 233 241,47			
н1072У	—	—	439 337,69	1 233 248,73			
н1073У	—	—	439 324,82	1 233 283,33			
н1074У	—	—	439 318,92	1 233 303,80			
н1075У	—	—	439 313,71	1 233 316,67			
н1076У	—	—	439 312,30	1 233 321,51			
н1077У	—	—	439 308,00	1 233 332,35			
1053	95,99	93,00	—	—		0,10	

2. Сведения о частях границ уточняемого земельного участка с кадастровым номером 68:20:2401007:14 :

Обозначение части границ		Горизонтальное проложение (S), м	Описание прохождения части границ	Сведения о согласовании местоположения границ (согласовано/спорное)
от т.	до т.			
1	2	3	4	5
н1065У	н1066У	2,69	—	согласовано
н1066У	н1067У	1,07		
н1067У	н1068У	5,89		

1	2	3	4	5
н1068У	н1069У	15,99	—	согласовано
н1069У	н1070У	18,23		
н1070У	н1071У	44,73		
н1071У	н1072У	22,72		
н1072У	н1073У	36,92		
н1073У	н1074У	21,30		
н1074У	н1075У	13,88		
н1075У	н1076У	5,04		
н1076У	н1077У	11,66		
н1077У	н1065У	20,68		

3. Сведения о характеристиках уточняемого земельного участка с кадастровым номером 68:20:2401007:14 :

№ п/п	Наименование характеристики	Значение характеристики
1	2	3
1.	Адрес земельного участка	—
1.1.	Сведения о местоположении земельного участка (при отсутствии адреса) в структурированном в соответствии с федеральной информационной адресной системой виде	—
1.2.	Дополнительные сведения о местоположении земельного участка	—
2.	Площадь земельного участка ± величина погрешности определения (вычисления) площади (Р ± ΔР), м²	1 910 ± 15,00
3.	Формула, примененная для вычисления предельной погрешности определения площади земельного участка, с подставленными значениями и итоговые (вычисленные) значения	3,5*0,10*√(1 910,00) = 15
4.	Площадь земельного участка согласно сведениям Единого государственного реестра недвижимости (Ркад), м²	1 910,00
5.	Оценка расхождения Р и Ркад (Р - Ркад), м²	0
6.	Предельный минимальный и максимальный размеры земельного участка (Рмин и Рмакс), м²	Рмин = 300 Рмакс = 5 000
7.	Кадастровый или иной государственный учетный номер (инвентарный) здания, сооружения, объекта незавершенного строительства, расположенного на земельном участке	68:20:2401007:293
8.	Вид (виды) разрешенного использования	—
8.1.	Дополнительные сведения об использовании земельного участка	—

1	2	3
9.	Сведения о земельных участках (землях общего пользования, территории общего пользования), посредством которых обеспечивается доступ	Земли общего пользования
10.	Иные сведения	—

4. Пояснения к сведениям об уточняемом земельном участке с кадастровым номером 68:20:2401007:14 :

1.	—

1. Сведения о характерных точках границ уточняемого земельного участка с кадастровым номером 68:20:2401007:15 :

Система координат МСК-68, зона 1 Зона № 1

Обозначение характерных точек границ	Координаты, м				Метод определения координат	Формулы, примененные для расчета средней квадратической погрешности определения координат характерных точек границ (Mt), с подставленными в такие формулы значениями и итоговые (вычисленные) значения Mt, м	Описание закрепления точки
	содержатся в Едином государственном реестре недвижимости		определены в результате выполнения комплексных кадастровых работ				
	X	Y	X	Y			
1	2	3	4	5	6	7	8
3196	103,29	140,06	—	—	Метод спутниковых геодезических измерений (определений)	0,10	—
3197	102,90	119,38	—	—			
3198	102,61	108,67	—	—			
3199	102,98	103,33	—	—			
3200	102,29	69,49	—	—			
3201	129,56	67,40	—	—			
3202	129,80	102,40	—	—			
3203	129,67	112,92	—	—			

1	2	3	4	5	6	7	8
3204	130,05	135,78	—	—	Метод спутниковых геодезических измерений (определений)	0,10	—
н3205У	—	—	439 777,66	1 233 423,46		√(0,08^2 + 0,06^2) = 0,10	
н3206У	—	—	439 780,80	1 233 403,02			
н3207У	—	—	439 782,34	1 233 392,41			
н3208У	—	—	439 783,61	1 233 387,21			
н3209У	—	—	439 785,75	1 233 373,15			
н3210У	—	—	439 788,75	1 233 353,38			
н3211У	—	—	439 815,91	1 233 356,32			
н3212У	—	—	439 810,20	1 233 390,86			
н3213У	—	—	439 808,28	1 233 401,20			
н3214У	—	—	439 804,65	1 233 423,53			
3196	103,29	140,06	—	—		0,10	

2. Сведения о частях границ уточняемого земельного участка с кадастровым номером 68:20:2401007:15 :

Обозначение части границ		Горизонтальное проложение (S), м	Описание прохождения части границ	Сведения о согласовании местоположения границ (согласовано/спорное)
от т.	до т.			
1	2	3	4	5
н3205У	н3206У	20,68	—	согласовано
н3206У	н3207У	10,72		
н3207У	н3208У	5,35		
н3208У	н3209У	14,22		
н3209У	н3210У	20,00		
н3210У	н3211У	27,32		
н3211У	н3212У	35,01		

1	2	3	4	5
н3212У	н3213У	10,52	—	согласовано
н3213У	н3214У	22,62		
н3214У	н3205У	26,99		

3. Сведения о характеристиках уточняемого земельного участка с кадастровым номером 68:20:2401007:15 :

№ п/п	Наименование характеристики	Значение характеристики
1	2	3
1.	Адрес земельного участка	—
1.1.	Сведения о местоположении земельного участка (при отсутствии адреса) в структурированном в соответствии с федеральной информационной адресной системой виде	—
1.2.	Дополнительные сведения о местоположении земельного участка	—
2.	Площадь земельного участка ± величина погрешности определения (вычисления) площади (Р ± ΔР), м²	1 874 ± 15,00
3.	Формула, примененная для вычисления предельной погрешности определения площади земельного участка, с подставленными значениями и итоговые (вычисленные) значения	3,5*0,10*√(1 874,00) = 15
4.	Площадь земельного участка согласно сведениям Единого государственного реестра недвижимости (Ркад), м²	1 875,00
5.	Оценка расхождения Р и Ркад (Р - Ркад), м²	1
6.	Предельный минимальный и максимальный размеры земельного участка (Рмин и Рмакс), м²	Рмин = 300 Рмакс = 5 000
7.	Кадастровый или иной государственный учетный номер (инвентарный) здания, сооружения, объекта незавершенного строительства, расположенного на земельном участке	68:20:2401007:262
8.	Вид (виды) разрешенного использования	—
8.1.	Дополнительные сведения об использовании земельного участка	—
9.	Сведения о земельных участках (землях общего пользования, территории общего пользования), посредством которых обеспечивается доступ	Земли общего пользования
10.	Иные сведения	—

4. Пояснения к сведениям об уточняемом земельном участке с кадастровым номером 68:20:2401007:15 :

1.	—

1. Сведения о характерных точках границ уточняемого земельного участка с кадастровым номером 68:20:2401007:16 :

Система координат МСК-68, зона 1 Зона № 1

Обозначение характерных точек границ	Координаты, м				Метод определения координат	Формулы, примененные для расчета средней квадратической погрешности определения координат характерных точек границ (Mt), с подставленными в такие формулы значениями и итоговые (вычисленные) значения Mt, м	Описание закрепления точки
	содержатся в Едином государственном реестре недвижимости		определены в результате выполнения комплексных кадастровых работ				
	X	Y	X	Y			
1	2	3	4	5	6	7	8
1078	7,80	22,30	—	—	Метод спутниковых геодезических измерений (определений)	0,10	—
1079	51,80	15,90	—	—			
1080	52,20	19,70	—	—			
1081	52,80	29,00	—	—			
1082	53,20	53,50	—	—			
1083	53,60	55,00	—	—			
1084	53,80	57,40	—	—			
1085	6,20	56,60	—	—			
1086	—	—	439 810,66	1 233 441,54		√(0,08^2 + 0,06^2) = 0,10	
н1087У	—	—	439 855,27	1 233 444,31			
н1088У	—	—	439 854,88	1 233 448,11			
н1089У	—	—	439 853,56	1 233 457,34			

1	2	3	4	5	6	7	8
н1090У	—	—	439 850,18	1 233 485,69	Метод спутниковых геодезических измерений (определений)	√(0,08^2 + 0,06^2) = 0,10	—
н1091У	—	—	439 803,69	1 233 475,12			
1092	—	—	439 804,30	1 233 472,23			
1078	7,80	22,30	—	—		0,10	

2. Сведения о частях границ уточняемого земельного участка с кадастровым номером 68:20:2401007:16 :

Обозначение части границ		Горизонтальное проложение (S), м	Описание прохождения части границ	Сведения о согласовании местоположения границ (согласовано/спорное)
от т.	до т.			
1	2	3	4	5
1086	н1087У	44,70	—	согласовано
н1087У	н1088У	3,82		
н1088У	н1089У	9,32		
н1089У	н1090У	28,55		
н1090У	н1091У	47,68		
н1091У	1092	2,95		
1092	1086	31,34		

3. Сведения о характеристиках уточняемого земельного участка с кадастровым номером 68:20:2401007:16 :

№ п/п	Наименование характеристики	Значение характеристики
1	2	3
1.	Адрес земельного участка	—
1.1.	Сведения о местоположении земельного участка (при отсутствии адреса) в структурированном в соответствии с федеральной информационной адресной системой виде	—
1.2.	Дополнительные сведения о местоположении земельного участка	—
2.	Площадь земельного участка ± величина погрешности определения (вычисления) площади (Р ± ΔР), м²	1 746 ± 15,00
3.	Формула, примененная для вычисления предельной погрешности определения площади земельного участка, с подставленными значениями и итоговые (вычисленные) значения	3,5*0,10*√(1 746,00) = 15

1	2	3
4.	Площадь земельного участка согласно сведениям Единого государственного реестра недвижимости (Ркад), м²	1 740,00
5.	Оценка расхождения Р и Ркад (Р - Ркад), м²	6
6.	Предельный минимальный и максимальный размеры земельного участка (Рмин и Рмакс), м²	Рмин = 300 Рмакс = 5 000
7.	Кадастровый или иной государственный учетный номер (инвентарный) здания, сооружения, объекта незавершенного строительства, расположенного на земельном участке	68:20:2401007:281
8.	Вид (виды) разрешенного использования	—
8.1.	Дополнительные сведения об использовании земельного участка	—
9.	Сведения о земельных участках (землях общего пользования, территории общего пользования), посредством которых обеспечивается доступ	Земли общего пользования
10.	Иные сведения	—

4. Пояснения к сведениям об уточняемом земельном участке с кадастровым номером 68:20:2401007:16 :

1.	—

1. Сведения о характерных точках границ уточняемого земельного участка с кадастровым номером 68:20:2401007:17 :

Система координат МСК-68, зона 1 Зона № 1

Обозначение характерных точек границ	Координаты, м				Метод определения координат	Формулы, примененные для расчета средней квадратической погрешности определения координат характерных точек границ (Mt), с подставленными в такие формулы значениями и итоговые (вычисленные) значения Mt, м	Описание закрепления точки
	содержатся в Едином государственном реестре недвижимости		определены в результате выполнения комплексных кадастровых работ				
	X	Y	X	Y			
1	2	3	4	5	6	7	8
989	200,00	200,00	—	—	Метод спутниковых геодезических измерений (определений)	0,10	—
1093	201,59	179,75	—	—			
1094	198,15	179,15	—	—			

1	2	3	4	5	6	7	8
1095	204,45	112,75	—	—	Метод спутниковых геодезических измерений (определений)	0,10	—
1096	223,66	114,57	—	—			
1097	218,79	200,33	—	—			
н1098У	—	—	439 396,43	1 233 357,14		√(0,08^2 + 0,06^2) = 0,10	
н1099У	—	—	439 401,52	1 233 339,34			
н1100У	—	—	439 398,91	1 233 337,89			
н1101У	—	—	439 406,54	1 233 313,18			
н1102У	—	—	439 411,93	1 233 297,46			
н1103У	—	—	439 412,52	1 233 295,54			
н1104У	—	—	439 418,24	1 233 277,53			
н1105У	—	—	439 419,67	1 233 272,96			
н1106У	—	—	439 437,88	1 233 278,78			
н1107У	—	—	439 429,60	1 233 308,47			
н1108У	—	—	439 415,95	1 233 357,37			
н1109У	—	—	439 414,71	1 233 361,50			
989	200,00	200,00	—	—		0,10	

2. Сведения о частях границ уточняемого земельного участка с кадастровым номером 68:20:2401007:17 :

Обозначение части границ		Горизонтальное проложение (S), м	Описание прохождения части границ	Сведения о согласовании местоположения границ (согласовано/спорное)
от т.	до т.			

1	2	3	4	5
н1098У	н1099У	18,51	—	согласовано
н1099У	н1100У	2,99		
н1100У	н1101У	25,86		
н1101У	н1102У	16,62		
н1102У	н1103У	2,01		
н1103У	н1104У	18,90		
н1104У	н1105У	4,79		
н1105У	н1106У	19,12		
н1106У	н1107У	30,82		
н1107У	н1108У	50,77		
н1108У	н1109У	4,31		
н1109У	н1098У	18,79		

3. Сведения о характеристиках уточняемого земельного участка с кадастровым номером 68:20:2401007:17 :

№ п/п	Наименование характеристики	Значение характеристики
1	2	3
1.	Адрес земельного участка	—
1.1.	Сведения о местоположении земельного участка (при отсутствии адреса) в структурированном в соответствии с федеральной информационной адресной системой виде	—
1.2.	Дополнительные сведения о местоположении земельного участка	—
2.	Площадь земельного участка ± величина погрешности определения (вычисления) площади (Р ± ΔР), м²	1 740 ± 15,00
3.	Формула, примененная для вычисления предельной погрешности определения площади земельного участка, с подставленными значениями и итоговые (вычисленные) значения	3,5*0,10*√(1 740,00) = 15
4.	Площадь земельного участка согласно сведениям Единого государственного реестра недвижимости (Ркад), м²	1 740,00
5.	Оценка расхождения Р и Ркад (Р - Ркад), м²	0
6.	Предельный минимальный и максимальный размеры земельного участка (Рмин и Рмакс), м²	Рмин = 300 Рмакс = 5 000
7.	Кадастровый или иной государственный учетный номер (инвентарный) здания, сооружения, объекта незавершенного строительства, расположенного на земельном участке	68:20:2401007:382; 68:20:2401007:300

1	2	3
8.	Вид (виды) разрешенного использования	—
8.1.	Дополнительные сведения об использовании земельного участка	—
9.	Сведения о земельных участках (землях общего пользования, территории общего пользования), посредством которых обеспечивается доступ	Земли общего пользования
10.	Иные сведения	—

4. Пояснения к сведениям об уточняемом земельном участке с кадастровым номером 68:20:2401007:17 :

1.	—

1. Сведения о характерных точках границ уточняемого земельного участка с кадастровым номером 68:20:2401007:18 :

Система координат МСК-68, зона 1 Зона № 1

Обозначение характерных точек границ	Координаты, м				Метод определения координат	Формулы, примененные для расчета средней квадратической погрешности определения координат характерных точек границ (Mt), с подставленными в такие формулы значениями и итоговые (вычисленные) значения Mt, м	Описание закрепления точки
	содержатся в Едином государственном реестре недвижимости		определены в результате выполнения комплексных кадастровых работ				
	X	Y	X	Y			
1	2	3	4	5	6	7	8
3273	185,32	195,96	—	—	Метод спутниковых геодезических измерений (определений)	0,10	—
3274	205,23	175,11	—	—			
3275	220,21	146,27	—	—			
3276	230,13	152,42	—	—			
3277	213,58	190,70	—	—			
3278	209,47	200,76	—	—			
3279	198,97	210,89	—	—			

1	2	3	4	5	6	7	8
н3280У	—	—	439 138,49	1 233 376,56	Метод спутниковых геодезических измерений (определений)	√(0,08^2 + 0,06^2) = 0,10	—
н3281У	—	—	439 142,29	1 233 373,86			
н3282У	—	—	439 154,54	1 233 359,65			
н3283У	—	—	439 168,27	1 233 336,42			
н3284У	—	—	439 169,07	1 233 337,07			
н3285У	—	—	439 170,66	1 233 335,54			
н3286У	—	—	439 181,23	1 233 343,66			
н3287У	—	—	439 156,85	1 233 383,25			
н3288У	—	—	439 135,56	1 233 402,40			
н3289У	—	—	439 129,67	1 233 380,79			
3273	185,32	195,96	—	—		0,10	

2. Сведения о частях границ уточняемого земельного участка с кадастровым номером 68:20:2401007:18 :

Обозначение части границ		Горизонтальное проложение (S), м	Описание прохождения части границ	Сведения о согласовании местоположения границ (согласовано/спорное)
от т.	до т.			
1	2	3	4	5
н3280У	н3281У	4,66	—	согласовано
н3281У	н3282У	18,76		
н3282У	н3283У	26,98		
н3283У	н3284У	1,03		
н3284У	н3285У	2,21		
н3285У	н3286У	13,33		
н3286У	н3287У	46,49		
н3287У	н3288У	28,64		
н3288У	н3289У	22,40		

1	2	3	4	5
н3289У	н3280У	9,78	—	согласовано

3. Сведения о характеристиках уточняемого земельного участка с кадастровым номером 68:20:2401007:18 :

№ п/п	Наименование характеристики	Значение характеристики
1	2	3
1.	Адрес земельного участка	—
1.1.	Сведения о местоположении земельного участка (при отсутствии адреса) в структурированном в соответствии с федеральной информационной адресной системой виде	—
1.2.	Дополнительные сведения о местоположении земельного участка	—
2.	Площадь земельного участка ± величина погрешности определения (вычисления) площади (Р ± ΔР), м²	1 100 ± 12,00
3.	Формула, примененная для вычисления предельной погрешности определения площади земельного участка, с подставленными значениями и итоговые (вычисленные) значения	3,5*0,10*√(1 100,00) = 12
4.	Площадь земельного участка согласно сведениям Единого государственного реестра недвижимости (Ркад), м²	1 000,00
5.	Оценка расхождения Р и Ркад (Р - Ркад), м²	100
6.	Предельный минимальный и максимальный размеры земельного участка (Рмин и Рмакс), м²	Рмин = 300 Рмакс = 5 000
7.	Кадастровый или иной государственный учетный номер (инвентарный) здания, сооружения, объекта незавершенного строительства, расположенного на земельном участке	68:20:2401001:307
8.	Вид (виды) разрешенного использования	—
8.1.	Дополнительные сведения об использовании земельного участка	—
9.	Сведения о земельных участках (землях общего пользования, территории общего пользования), посредством которых обеспечивается доступ	Земли общего пользования
10.	Иные сведения	—

4. Пояснения к сведениям об уточняемом земельном участке с кадастровым номером 68:20:2401007:18 :

1.	—

1. Сведения о характерных точках границ уточняемого земельного участка с кадастровым номером 68:20:2401007:19 :

Система координат МСК-68, зона 1 Зона № 1

Обозначение характерных точек границ	Координаты, м				Метод определения координат	Формулы, примененные для расчета средней квадратической погрешности определения координат характерных точек границ (Mt), с подставленными в такие формулы значениями и итоговые (вычисленные) значения Mt, м	Описание закрепления точки
	содержатся в Едином государственном реестре недвижимости		определены в результате выполнения комплексных кадастровых работ				
	X	Y	X	Y			
1	2	3	4	5	6	7	8
1115	96,21	119,87	—	—	Метод спутниковых геодезических измерений (определений)	0,10	—
1116	93,60	119,81	—	—			
1117	66,98	119,37	—	—			
1118	69,27	110,46	—	—			
1119	77,23	83,71	—	—			
1120	81,62	66,23	—	—			
1121	105,65	67,97	—	—			
1122	101,33	90,57	—	—			
н1123У	—	—	439 927,99	1 233 417,95		√(0,08^2 + 0,06^2) = 0,10	
н1124У	—	—	439 900,32	1 233 420,66			
н1125У	—	—	439 901,01	1 233 411,00			
н1126У	—	—	439 906,64	1 233 365,64			

1	2	3	4	5	6	7	8
н1127У	—	—	439 930,71	1 233 364,69	Метод спутниковых геодезических измерений (определений)	√(0,08^2 + 0,06^2) = 0,10	—
н1128У	—	—	439 929,18	1 233 391,74			
1115	96,21	119,87	—	—		0,10	

2. Сведения о частях границ уточняемого земельного участка с кадастровым номером 68:20:2401007:19 :

Обозначение части границ		Горизонтальное проложение (S), м	Описание прохождения части границ	Сведения о согласовании местоположения границ (согласовано/спорное)
от т.	до т.			
1	2	3	4	5
н1123У	н1124У	27,80	—	согласовано
н1124У	н1125У	9,68		
н1125У	н1126У	45,71		
н1126У	н1127У	24,09		
н1127У	н1128У	27,09		
н1128У	н1123У	26,24		

3. Сведения о характеристиках уточняемого земельного участка с кадастровым номером 68:20:2401007:19 :

№ п/п	Наименование характеристики	Значение характеристики
1	2	3
1.	Адрес земельного участка	—
1.1.	Сведения о местоположении земельного участка (при отсутствии адреса) в структурированном в соответствии с федеральной информационной адресной системой виде	—
1.2.	Дополнительные сведения о местоположении земельного участка	—
2.	Площадь земельного участка ± величина погрешности определения (вычисления) площади (Р ± ΔР), м²	1 400 ± 13,00
3.	Формула, примененная для вычисления предельной погрешности определения площади земельного участка, с подставленными значениями и итоговые (вычисленные) значения	3,5*0,10*√(1 400,00) = 13
4.	Площадь земельного участка согласно сведениям Единого государственного реестра недвижимости (Ркад), м²	1 400,00
5.	Оценка расхождения Р и Ркад (Р - Ркад), м²	0

1	2	3
6.	Предельный минимальный и максимальный размеры земельного участка (Рмин и Рмакс), м²	Рмин = 300 Рмакс = 5 000
7.	Кадастровый или иной государственный учетный номер (инвентарный) здания, сооружения, объекта незавершенного строительства, расположенного на земельном участке	68:20:2401007:375
8.	Вид (виды) разрешенного использования	—
8.1.	Дополнительные сведения об использовании земельного участка	—
9.	Сведения о земельных участках (землях общего пользования, территории общего пользования), посредством которых обеспечивается доступ	Земли общего пользования
10.	Иные сведения	—

4. Пояснения к сведениям об уточняемом земельном участке с кадастровым номером 68:20:2401007:19 :

1.	—

1. Сведения о характерных точках границ уточняемого земельного участка с кадастровым номером 68:20:2401007:20 :

Система координат МСК-68, зона 1 Зона № 1

Обозначение характерных точек границ	Координаты, м				Метод определения координат	Формулы, примененные для расчета средней квадратической погрешности определения координат характерных точек границ (Mt), с подставленными в такие формулы значениями и итоговые (вычисленные) значения Mt, м	Описание закрепления точки
	содержатся в Едином государственном реестре недвижимости		определены в результате выполнения комплексных кадастровых работ				
	X	Y	X	Y			
1	2	3	4	5	6	7	8
1129	104,16	96,65	—	—	Метод спутниковых геодезических измерений (определений)	0,10	—
1130	124,26	104,07	—	—			
1131	120,47	111,62	—	—			
1132	92,56	165,36	—	—			
1133	73,69	160,62	—	—			

1	2	3	4	5	6	7	8
1134	82,29	143,60	—	—	Метод спутниковых геодезических измерений (определений)	0,10	—
1135	96,30	113,61	—	—			
1136	99,60	105,13	—	—			
н1137У	—	—	439 785,95	1 234 035,55		√(0,08^2 + 0,06^2) = 0,10	
н1138У	—	—	439 804,99	1 234 045,37			
н1139У	—	—	439 800,30	1 234 052,40			
н1140У	—	—	439 766,03	1 234 102,32			
н1141У	—	—	439 747,94	1 234 095,23			
н1142У	—	—	439 758,50	1 234 079,47			
н1143У	—	—	439 776,07	1 234 051,42			
н1144У	—	—	439 780,38	1 234 043,41			
1129	104,16	96,65	—	—		0,10	

2. Сведения о частях границ уточняемого земельного участка с кадастровым номером 68:20:2401007:20 :

Обозначение части границ		Горизонтальное проложение (S), м	Описание прохождения части границ	Сведения о согласовании местоположения границ (согласовано/спорное)
от т.	до т.			
1	2	3	4	5
н1137У	н1138У	21,42	—	согласовано
н1138У	н1139У	8,45		
н1139У	н1140У	60,55		
н1140У	н1141У	19,43		
н1141У	н1142У	18,97		
н1142У	н1143У	33,10		
н1143У	н1144У	9,10		

1	2	3	4	5
н1144У	н1137У	9,63	—	согласовано

3. Сведения о характеристиках уточняемого земельного участка с кадастровым номером 68:20:2401007:20 :

№ п/п	Наименование характеристики	Значение характеристики
1	2	3
1.	Адрес земельного участка	—
1.1.	Сведения о местоположении земельного участка (при отсутствии адреса) в структурированном в соответствии с федеральной информационной адресной системой виде	—
1.2.	Дополнительные сведения о местоположении земельного участка	—
2.	Площадь земельного участка ± величина погрешности определения (вычисления) площади (Р ± ΔР), м²	1 400 ± 13,00
3.	Формула, примененная для вычисления предельной погрешности определения площади земельного участка, с подставленными значениями и итоговые (вычисленные) значения	3,5*0,10*√(1 400,00) = 13
4.	Площадь земельного участка согласно сведениям Единого государственного реестра недвижимости (Ркад), м²	1 400,00
5.	Оценка расхождения Р и Ркад (Р - Ркад), м²	0
6.	Предельный минимальный и максимальный размеры земельного участка (Рмин и Рмакс), м²	Рмин = 300 Рмакс = 5 000
7.	Кадастровый или иной государственный учетный номер (инвентарный) здания, сооружения, объекта незавершенного строительства, расположенного на земельном участке	68:20:2401007:312
8.	Вид (виды) разрешенного использования	—
8.1.	Дополнительные сведения об использовании земельного участка	—
9.	Сведения о земельных участках (землях общего пользования, территории общего пользования), посредством которых обеспечивается доступ	Земли общего пользования
10.	Иные сведения	—

4. Пояснения к сведениям об уточняемом земельном участке с кадастровым номером 68:20:2401007:20 :

1.	—

1. Сведения о характерных точках границ уточняемого земельного участка с кадастровым номером 68:20:2401007:28 :

Система координат МСК-68, зона 1 Зона № 1

Обозначение характерных точек границ	Координаты, м				Метод определения координат	Формулы, примененные для расчета средней квадратической погрешности определения координат характерных точек границ (Mt), с подставленными в такие формулы значениями и итоговые (вычисленные) значения Mt, м	Описание закрепления точки
	содержатся в Едином государственном реестре недвижимости		определены в результате выполнения комплексных кадастровых работ				
	X	Y	X	Y			
1	2	3	4	5	6	7	8
989	200,00	200,00	—	—	Метод спутниковых геодезических измерений (определений)	0,10	—
3692	188,50	212,30	—	—			
3693	177,70	201,70	—	—			
3694	178,30	198,50	—	—			
3695	172,80	192,30	—	—			
3696	170,20	194,70	—	—			
3697	157,80	181,60	—	—			
3698	139,36	163,77	—	—			
3699	133,60	158,20	—	—			
3700	154,20	137,80	—	—			
3701	179,79	170,50	—	—			
3702	195,69	195,60	—	—			

1	2	3	4	5	6	7	8
н3703У	—	—	440 353,16	1 233 310,36	Метод спутниковых геодезических измерений (определений)	√(0,08^2 + 0,06^2) = 0,10	—
н3704У	—	—	440 338,13	1 233 317,95			
н3705У	—	—	440 331,64	1 233 304,29			
н3706У	—	—	440 333,30	1 233 301,49			
н3707У	—	—	440 330,27	1 233 293,77			
н3708У	—	—	440 327,00	1 233 295,13			
н3709У	—	—	440 319,86	1 233 278,57			
н3710У	—	—	440 308,67	1 233 255,49			
н3711У	—	—	440 305,18	1 233 248,28			
н3712У	—	—	440 331,54	1 233 236,20			
н3713У	—	—	440 344,33	1 233 275,71			
н3714У	—	—	440 350,66	1 233 304,65			
989	200,00	200,00	—	—		0,10	

2. Сведения о частях границ уточняемого земельного участка с кадастровым номером 68:20:2401007:28 :

Обозначение части границ		Горизонтальное проложение (S), м	Описание прохождения части границ	Сведения о согласовании местоположения границ (согласовано/спорное)
от т.	до т.			
1	2	3	4	5
н3703У	н3704У	16,84	—	согласовано
н3704У	н3705У	15,12		
н3705У	н3706У	3,26		
н3706У	н3707У	8,29		
н3707У	н3708У	3,54		

1	2	3	4	5
н3708У	н3709У	18,03	—	согласовано
н3709У	н3710У	25,65		
н3710У	н3711У	8,01		
н3711У	н3712У	29,00		
н3712У	н3713У	41,53		
н3713У	н3714У	29,62		
н3714У	н3703У	6,23		

3. Сведения о характеристиках уточняемого земельного участка с кадастровым номером 68:20:2401007:28 :

№ п/п	Наименование характеристики	Значение характеристики
1	2	3
1.	Адрес земельного участка	—
1.1.	Сведения о местоположении земельного участка (при отсутствии адреса) в структурированном в соответствии с федеральной информационной адресной системой виде	—
1.2.	Дополнительные сведения о местоположении земельного участка	—
2.	Площадь земельного участка ± величина погрешности определения (вычисления) площади (Р ± ΔР), м²	1 753 ± 15,00
3.	Формула, примененная для вычисления предельной погрешности определения площади земельного участка, с подставленными значениями и итоговые (вычисленные) значения	3,5*0,10*√(1 753,00) = 15
4.	Площадь земельного участка согласно сведениям Единого государственного реестра недвижимости (Ркад), м²	1 753,00
5.	Оценка расхождения Р и Ркад (Р - Ркад), м²	0
6.	Предельный минимальный и максимальный размеры земельного участка (Рмин и Рмакс), м²	Рмин = 300 Рмакс = 5 000
7.	Кадастровый или иной государственный учетный номер (инвентарный) здания, сооружения, объекта незавершенного строительства, расположенного на земельном участке	68:20:2401007:266
8.	Вид (виды) разрешенного использования	—
8.1.	Дополнительные сведения об использовании земельного участка	—
9.	Сведения о земельных участках (землях общего пользования, территории общего пользования), посредством которых обеспечивается доступ	Земли общего пользования

1	2	3
10.	Иные сведения	Границы уточняемого земельного участка 68:20:2401007:28 пересекают границы кадастрового квартала 68:20:2401007, но большей частью расположены в пределах данного квартала

4. Пояснения к сведениям об уточняемом земельном участке с кадастровым номером 68:20:2401007:28 :

1.	—

1. Сведения о характерных точках границ уточняемого земельного участка с кадастровым номером 68:20:2401007:29 :

Система координат МСК-68, зона 1 Зона № 1

Обозначение характерных точек границ	Координаты, м				Метод определения координат	Формулы, примененные для расчета средней квадратической погрешности определения координат характерных точек границ (Mt), с подставленными в такие формулы значениями и итоговые (вычисленные) значения Mt, м	Описание закрепления точки
	содержатся в Едином государственном реестре недвижимости		определены в результате выполнения комплексных кадастровых работ				
	X	Y	X	Y			
1	2	3	4	5	6	7	8
1145	100,10	65,60	—	—	Метод спутниковых геодезических измерений (определений)	0,10	—
1146	117,20	121,10	—	—			
1147	59,40	98,60	—	—			
1148	75,90	56,20	—	—			
н1149У	—	—	439 849,00	1 233 950,26		√(0,08^2 + 0,06^2) = 0,10	
н1150У	—	—	439 859,07	1 233 969,99			
н1151У	—	—	439 850,40	1 233 995,01			
н1152У	—	—	439 845,09	1 233 991,65			
н1153У	—	—	439 821,35	1 233 975,34			

1	2	3	4	5	6	7	8
н1154У	—	—	439 818,68	1 233 979,81	Метод спутниковых геодезических измерений (определений)	√(0,08^2 + 0,06^2) = 0,10	—
н1155У	—	—	439 801,32	1 233 966,27			
н1156У	—	—	439 806,26	1 233 959,59			
н1157У	—	—	439 807,64	1 233 957,94			
н1158У	—	—	439 813,43	1 233 948,88			
н1159У	—	—	439 814,80	1 233 947,45			
н1160У	—	—	439 822,52	1 233 935,45			
н1161У	—	—	439 828,67	1 233 928,19			
н1162У	—	—	439 829,43	1 233 926,93			
1145	100,10	65,60	—	—		0,10	

2. Сведения о частях границ уточняемого земельного участка с кадастровым номером 68:20:2401007:29 :

Обозначение части границ		Горизонтальное проложение (S), м	Описание прохождения части границ	Сведения о согласовании местоположения границ (согласовано/спорное)
от т.	до т.			
1	2	3	4	5
н1149У	н1150У	22,15	—	согласовано
н1150У	н1151У	26,48		
н1151У	н1152У	6,28		
н1152У	н1153У	28,80		
н1153У	н1154У	5,21		
н1154У	н1155У	22,02		
н1155У	н1156У	8,31		
н1156У	н1157У	2,15		
н1157У	н1158У	10,75		
н1158У	н1159У	1,98		

1	2	3	4	5
н1159У	н1160У	14,27	—	согласовано
н1160У	н1161У	9,51		
н1161У	н1162У	1,47		
н1162У	н1149У	30,45		

3. Сведения о характеристиках уточняемого земельного участка с кадастровым номером 68:20:2401007:29 :

№ п/п	Наименование характеристики	Значение характеристики
1	2	3
1.	Адрес земельного участка	—
1.1.	Сведения о местоположении земельного участка (при отсутствии адреса) в структурированном в соответствии с федеральной информационной адресной системой виде	—
1.2.	Дополнительные сведения о местоположении земельного участка	—
2.	Площадь земельного участка ± величина погрешности определения (вычисления) площади (Р ± ΔР), м²	2 004 ± 16,00
3.	Формула, примененная для вычисления предельной погрешности определения площади земельного участка, с подставленными значениями и итоговые (вычисленные) значения	3,5*0,10*√(2 004,00) = 16
4.	Площадь земельного участка согласно сведениям Единого государственного реестра недвижимости (Ркад), м²	2 000,00
5.	Оценка расхождения Р и Ркад (Р - Ркад), м²	4
6.	Предельный минимальный и максимальный размеры земельного участка (Рмин и Рмакс), м²	— —
7.	Кадастровый или иной государственный учетный номер (инвентарный) здания, сооружения, объекта незавершенного строительства, расположенного на земельном участке	68:20:2401007:376
8.	Вид (виды) разрешенного использования	—
8.1.	Дополнительные сведения об использовании земельного участка	—
9.	Сведения о земельных участках (землях общего пользования, территории общего пользования), посредством которых обеспечивается доступ	Земли общего пользования
10.	Иные сведения	—

4. Пояснения к сведениям об уточняемом земельном участке с кадастровым номером 68:20:2401007:29 :

1.	—

1. Сведения о характерных точках границ уточняемого земельного участка с кадастровым номером 68:20:2401007:33 :

Система координат МСК-68, зона 1 Зона № 1

Обозначение характерных точек границ	Координаты, м				Метод определения координат	Формулы, примененные для расчета средней квадратической погрешности определения координат характерных точек границ (Mt), с подставленными в такие формулы значениями и итоговые (вычисленные) значения Mt, м	Описание закрепления точки
	содержатся в Едином государственном реестре недвижимости		определены в результате выполнения комплексных кадастровых работ				
	X	Y	X	Y			
1	2	3	4	5	6	7	8
1163	79,11	39,31	—	—	Метод спутниковых геодезических измерений (определений)	0,10	—
1164	77,94	56,85	—	—			
960	50,00	50,00	—	—			
1165	42,99	48,51	—	—			
1166	30,04	43,34	—	—			
1167	34,27	29,17	—	—			
1168	64,04	35,96	—	—			
н1169У	—	—	440 224,20	1 233 880,45		√(0,08^2 + 0,06^2) = 0,10	
н1170У	—	—	440 222,06	1 233 898,83			
н1171У	—	—	440 193,82	1 233 892,31			
н1172У	—	—	440 186,74	1 233 890,22			
н1173У	—	—	440 173,85	1 233 884,84			

1	2	3	4	5	6	7	8
н1174У	—	—	440 179,89	1 233 868,20	Метод спутниковых геодезических измерений (определений)	√(0,08^2 + 0,06^2) = 0,10	—
н1175У	—	—	440 209,30	1 233 876,39			
1163	79,11	39,31	—	—		0,10	

2. Сведения о частях границ уточняемого земельного участка с кадастровым номером 68:20:2401007:33 :

Обозначение части границ		Горизонтальное проложение (S), м	Описание прохождения части границ	Сведения о согласовании местоположения границ (согласовано/спорное)
от т.	до т.			
1	2	3	4	5
н1169У	н1170У	18,50	—	согласовано
н1170У	н1171У	28,98		
н1171У	н1172У	7,38		
н1172У	н1173У	13,97		
н1173У	н1174У	17,70		
н1174У	н1175У	30,53		
н1175У	н1169У	15,44		

3. Сведения о характеристиках уточняемого земельного участка с кадастровым номером 68:20:2401007:33 :

№ п/п	Наименование характеристики	Значение характеристики
1	2	3
1.	Адрес земельного участка	—
1.1.	Сведения о местоположении земельного участка (при отсутствии адреса) в структурированном в соответствии с федеральной информационной адресной системой виде	—
1.2.	Дополнительные сведения о местоположении земельного участка	—
2.	Площадь земельного участка ± величина погрешности определения (вычисления) площади (Р ± ΔР), м²	908 ± 11,00
3.	Формула, примененная для вычисления предельной погрешности определения площади земельного участка, с подставленными значениями и итоговые (вычисленные) значения	3,5*0,10*√(908,00) = 11
4.	Площадь земельного участка согласно сведениям Единого государственного реестра недвижимости (Ркад), м²	799,00

1	2	3
5.	Оценка расхождения Р и Ркад (Р - Ркад), м²	109
6.	Предельный минимальный и максимальный размеры земельного участка (Рмин и Рмакс), м²	Рмин = 300 Рмакс = 5 000
7.	Кадастровый или иной государственный учетный номер (инвентарный) здания, сооружения, объекта незавершенного строительства, расположенного на земельном участке	68:20:2401001:283
8.	Вид (виды) разрешенного использования	—
8.1.	Дополнительные сведения об использовании земельного участка	—
9.	Сведения о земельных участках (землях общего пользования, территории общего пользования), посредством которых обеспечивается доступ	Земли общего пользования
10.	Иные сведения	—

4. Пояснения к сведениям об уточняемом земельном участке с кадастровым номером 68:20:2401007:33 :

1.	—

1. Сведения о характерных точках границ уточняемого земельного участка с кадастровым номером 68:20:2401007:34 :

Система координат МСК-68, зона 1 Зона № 1

Обозначение характерных точек границ	Координаты, м				Метод определения координат	Формулы, примененные для расчета средней квадратической погрешности определения координат характерных точек границ (Mt), с подставленными в такие формулы значениями и итоговые (вычисленные) значения Mt, м	Описание закрепления точки
	содержатся в Едином государственном реестре недвижимости		определены в результате выполнения комплексных кадастровых работ				
	X	Y	X	Y			
1	2	3	4	5	6	7	8
1176	120,52	202,37	—	—	Метод спутниковых геодезических измерений (определений)	0,10	—
1177	94,71	188,91	—	—			
1178	88,97	183,98	—	—			
1179	93,97	171,96	—	—			

1	2	3	4	5	6	7	8
1180	104,33	148,41	—	—	Метод спутниковых геодезических измерений (определений)	0,10	—
1181	137,67	164,32	—	—			
1182	128,88	183,64	—	—			
н1183У	—	—	439 166,69	1 233 266,00		√(0,08^2 + 0,06^2) = 0,10	
н1184У	—	—	439 142,57	1 233 249,69			
н1185У	—	—	439 137,43	1 233 244,14			
н1186У	—	—	439 143,76	1 233 232,77			
н1187У	—	—	439 156,73	1 233 210,55			
н1188У	—	—	439 188,05	1 233 230,14			
н1189У	—	—	439 177,12	1 233 248,34			
1176	120,52	202,37	—	—		0,10	

2. Сведения о частях границ уточняемого земельного участка с кадастровым номером 68:20:2401007:34 :

Обозначение части границ		Горизонтальное проложение (S), м	Описание прохождения части границ	Сведения о согласовании местоположения границ (согласовано/спорное)
от т.	до т.			
1	2	3	4	5
н1183У	н1184У	29,12	—	согласовано
н1184У	н1185У	7,56		
н1185У	н1186У	13,01		
н1186У	н1187У	25,73		
н1187У	н1188У	36,94		
н1188У	н1189У	21,23		
н1189У	н1183У	20,51		

3. Сведения о характеристиках уточняемого земельного участка с кадастровым номером		68:20:2401007:34 :
№ п/п	Наименование характеристики	Значение характеристики
1	2	3
1.	Адрес земельного участка	—
1.1.	Сведения о местоположении земельного участка (при отсутствии адреса) в структурированном в соответствии с федеральной информационной адресной системой виде	—
1.2.	Дополнительные сведения о местоположении земельного участка	—
2.	Площадь земельного участка ± величина погрешности определения (вычисления) площади (Р ± ΔР), м²	1 500 ± 14,00
3.	Формула, примененная для вычисления предельной погрешности определения площади земельного участка, с подставленными значениями и итоговые (вычисленные) значения	3,5*0,10*√(1 500,00) = 14
4.	Площадь земельного участка согласно сведениям Единого государственного реестра недвижимости (Ркад), м²	1 500,00
5.	Оценка расхождения Р и Ркад (Р - Ркад), м²	0
6.	Предельный минимальный и максимальный размеры земельного участка (Рмин и Рмакс), м²	Рмин = 300 Рмакс = 5 000
7.	Кадастровый или иной государственный учетный номер (инвентарный) здания, сооружения, объекта незавершенного строительства, расположенного на земельном участке	68:20:2401007:261
8.	Вид (виды) разрешенного использования	—
8.1.	Дополнительные сведения об использовании земельного участка	—
9.	Сведения о земельных участках (землях общего пользования, территории общего пользования), посредством которых обеспечивается доступ	Земли общего пользования
10.	Иные сведения	—
4. Пояснения к сведениям об уточняемом земельном участке с кадастровым номером		68:20:2401007:34 :
1.	—	

1. Сведения о характерных точках границ уточняемого земельного участка с кадастровым номером 68:20:2401007:35 :

Система координат МСК-68, зона 1 Зона № 1

Обозначение характерных точек границ	Координаты, м				Метод определения координат	Формулы, примененные для расчета средней квадратической погрешности определения координат характерных точек границ (Mt), с подставленными в такие формулы значениями и итоговые (вычисленные) значения Mt, м	Описание закрепления точки
	содержатся в Едином государственном реестре недвижимости		определены в результате выполнения комплексных кадастровых работ				
	X	Y	X	Y			
1	2	3	4	5	6	7	8
1190	113,34	110,82	—	—	Метод спутниковых геодезических измерений (определений)	0,10	—
1191	70,36	111,41	—	—			
1192	68,81	93,82	—	—			
1193	67,33	57,90	—	—			
1194	94,86	68,86	—	—			
1195	100,77	72,40	—	—			
1196	103,86	77,57	—	—			
1197	105,77	81,83	—	—			
1198	108,22	89,89	—	—			
1199	111,31	101,06	—	—			
н1200У	—	—	440 077,27	1 233 702,16		√(0,08^2 + 0,06^2) = 0,10	
н1201У	—	—	440 035,44	1 233 692,25			

1	2	3	4	5	6	7	8
н1202У	—	—	440 038,23	1 233 674,82	Метод спутниковых геодезических измерений (определений)	√(0,08^2 + 0,06^2) = 0,10	—
н1203У	—	—	440 045,55	1 233 639,62			
н1204У	—	—	440 069,58	1 233 656,96			
н1205У	—	—	440 074,45	1 233 661,83			
н1206У	—	—	440 076,18	1 233 667,60			
н1207У	—	—	440 077,00	1 233 672,20			
н1208У	—	—	440 077,41	1 233 680,61			
н1209У	—	—	440 077,68	1 233 692,20			
1190	113,34	110,82	—	—		0,10	

2. Сведения о частях границ уточняемого земельного участка с кадастровым номером 68:20:2401007:35 :

Обозначение части границ		Горизонтальное проложение (S), м	Описание прохождения части границ	Сведения о согласовании местоположения границ (согласовано/спорное)
от т.	до т.			
1	2	3	4	5
н1200У	н1201У	42,99	—	согласовано
н1201У	н1202У	17,65		
н1202У	н1203У	35,95		
н1203У	н1204У	29,63		
н1204У	н1205У	6,89		
н1205У	н1206У	6,02		
н1206У	н1207У	4,67		
н1207У	н1208У	8,42		
н1208У	н1209У	11,59		
н1209У	н1200У	9,97		

3. Сведения о характеристиках уточняемого земельного участка с кадастровым номером 68:20:2401007:35 :

№ п/п	Наименование характеристики	Значение характеристики

1	2	3
1.	Адрес земельного участка	—
1.1.	Сведения о местоположении земельного участка (при отсутствии адреса) в структурированном в соответствии с федеральной информационной адресной системой виде	—
1.2.	Дополнительные сведения о местоположении земельного участка	—
2.	Площадь земельного участка ± величина погрешности определения (вычисления) площади (Р ± ΔР), м²	1 780 ± 15,00
3.	Формула, примененная для вычисления предельной погрешности определения площади земельного участка, с подставленными значениями и итоговые (вычисленные) значения	3,5*0,10*√(1 780,00) = 15
4.	Площадь земельного участка согласно сведениям Единого государственного реестра недвижимости (Ркад), м²	1 780,00
5.	Оценка расхождения Р и Ркад (Р - Ркад), м²	0
6.	Предельный минимальный и максимальный размеры земельного участка (Рмин и Рмакс), м²	Рмин = 300 Рмакс = 5 000
7.	Кадастровый или иной государственный учетный номер (инвентарный) здания, сооружения, объекта незавершенного строительства, расположенного на земельном участке	68:20:2401001:285
8.	Вид (виды) разрешенного использования	—
8.1.	Дополнительные сведения об использовании земельного участка	—
9.	Сведения о земельных участках (землях общего пользования, территории общего пользования), посредством которых обеспечивается доступ	Земли общего пользования
10.	Иные сведения	—
4. Пояснения к сведениям об уточняемом земельном участке с кадастровым номером		68:20:2401007:35 :
1.	—	

1. Сведения о характерных точках границ уточняемого земельного участка с кадастровым номером 68:20:2401007:36 :

Система координат МСК-68, зона 1 Зона № 1

Обозначение характерных точек границ	Координаты, м				Метод определения координат	Формулы, примененные для расчета средней квадратической погрешности определения координат характерных точек границ (Mt), с подставленными в такие формулы значениями и итоговые (вычисленные) значения Mt, м	Описание закрепления точки
	содержатся в Едином государственном реестре недвижимости		определены в результате выполнения комплексных кадастровых работ				
	X	Y	X	Y			
1	2	3	4	5	6	7	8
1210	133,13	-18,47	—	—	Метод спутниковых геодезических измерений (определений)	0,10	—
1211	152,50	-12,40	—	—			
1212	130,75	50,87	—	—			
1213	132,07	51,09	—	—			
1214	129,35	59,36	—	—			
1215	124,36	78,40	—	—			
1216	117,98	104,42	—	—			
1217	101,13	96,55	—	—			
1218	113,70	55,83	—	—			
н1219У	—	—	439 776,22	1 233 731,62		√(0,08^2 + 0,06^2) = 0,10	
н1220У	—	—	439 794,39	1 233 740,57			
н1221У	—	—	439 776,59	1 233 775,02			

1	2	3	4	5	6	7	8
н1222У	—	—	439 763,56	1 233 799,03	Метод спутниковых геодезических измерений (определений)	√(0,08^2 + 0,06^2) = 0,10	—
н1223У	—	—	439 764,83	1 233 799,45			
н1224У	—	—	439 760,86	1 233 807,20			
н1225У	—	—	439 752,98	1 233 825,23			
н1226У	—	—	439 742,64	1 233 849,95			
н1114У	—	—	439 727,11	1 233 839,80			
н1113У	—	—	439 735,47	1 233 824,88			
н1112У	—	—	439 740,30	1 233 814,00			
н1111У	—	—	439 763,50	1 233 759,79			
н1110У	—	—	439 766,59	1 233 752,75			
1210	133,13	-18,47	—	—		0,10	

2. Сведения о частях границ уточняемого земельного участка с кадастровым номером 68:20:2401007:36 :

Обозначение части границ		Горизонтальное проложение (S), м	Описание прохождения части границ	Сведения о согласовании местоположения границ (согласовано/спорное)
от т.	до т.			
1	2	3	4	5
н1219У	н1220У	20,25	—	согласовано
н1220У	н1221У	38,78		
н1221У	н1222У	27,32		
н1222У	н1223У	1,34		
н1223У	н1224У	8,71		
н1224У	н1225У	19,68		
н1225У	н1226У	26,80		
н1226У	н1114У	18,55		
н1114У	н1113У	17,10		

1	2	3	4	5
н1113У	н1112У	11,90	—	согласовано
н1112У	н1111У	58,97		
н1111У	н1110У	7,69		
н1110У	н1219У	23,22		

3. Сведения о характеристиках уточняемого земельного участка с кадастровым номером 68:20:2401007:36 :

№ п/п	Наименование характеристики	Значение характеристики
1	2	3
1.	Адрес земельного участка	—
1.1.	Сведения о местоположении земельного участка (при отсутствии адреса) в структурированном в соответствии с федеральной информационной адресной системой виде	—
1.2.	Дополнительные сведения о местоположении земельного участка	—
2.	Площадь земельного участка ± величина погрешности определения (вычисления) площади (Р ± ΔР), м²	2 100 ± 16,00
3.	Формула, примененная для вычисления предельной погрешности определения площади земельного участка, с подставленными значениями и итоговые (вычисленные) значения	3,5*0,10*√(2 100,00) = 16
4.	Площадь земельного участка согласно сведениям Единого государственного реестра недвижимости (Ркад), м²	2 100,00
5.	Оценка расхождения Р и Ркад (Р - Ркад), м²	0
6.	Предельный минимальный и максимальный размеры земельного участка (Рмин и Рмакс), м²	Рмин = 300 Рмакс = 5 000
7.	Кадастровый или иной государственный учетный номер (инвентарный) здания, сооружения, объекта незавершенного строительства, расположенного на земельном участке	68:20:2401001:268
8.	Вид (виды) разрешенного использования	—
8.1.	Дополнительные сведения об использовании земельного участка	—
9.	Сведения о земельных участках (землях общего пользования, территории общего пользования), посредством которых обеспечивается доступ	Земли общего пользования
10.	Иные сведения	—

4. Пояснения к сведениям об уточняемом земельном участке с кадастровым номером 68:20:2401007:36 :

1.	—

1. Сведения о характерных точках границ уточняемого земельного участка с кадастровым номером 68:20:2401007:37 :

Система координат МСК-68, зона 1 Зона № 1

Обозначение характерных точек границ	Координаты, м				Метод определения координат	Формулы, примененные для расчета средней квадратической погрешности определения координат характерных точек границ (Mt), с подставленными в такие формулы значениями и итоговые (вычисленные) значения Mt, м	Описание закрепления точки
	содержатся в Едином государственном реестре недвижимости		определены в результате выполнения комплексных кадастровых работ				
	X	Y	X	Y			
1	2	3	4	5	6	7	8
3516	112,44	100,57	—	—	Метод спутниковых геодезических измерений (определений)	0,10	—
3521	94,85	121,39	—	—			
3520	93,02	123,69	—	—			
3733	73,42	105,37	—	—			
3734	87,15	83,39	—	—			
3735	97,80	90,50	—	—			
н3522У	—	—	439 736,17	1 234 104,06		√(0,08^2 + 0,06^2) = 0,10	
н3528У	—	—	439 719,85	1 234 125,90			
н3527У	—	—	439 718,16	1 234 128,30			
н3736У	—	—	439 697,91	1 234 110,05			
н3737У	—	—	439 707,52	1 234 088,94			
н3738У	—	—	439 720,95	1 234 094,89			

1	2	3	4	5	6	7	8
3516	112,44	100,57	—	—	Метод спутниковых геодезических измерений (определений)	0,10	—

2. Сведения о частях границ уточняемого земельного участка с кадастровым номером 68:20:2401007:37 :

Обозначение части границ		Горизонтальное проложение (S), м	Описание прохождения части границ	Сведения о согласовании местоположения границ (согласовано/спорное)
от т.	до т.			
1	2	3	4	5
н3522У	н3528У	27,26	—	согласовано
н3528У	н3527У	2,94		
н3527У	н3736У	27,26		
н3736У	н3737У	23,19		
н3737У	н3738У	14,69		
н3738У	н3522У	17,77		

3. Сведения о характеристиках уточняемого земельного участка с кадастровым номером 68:20:2401007:37 :

№ п/п	Наименование характеристики	Значение характеристики
1	2	3
1.	Адрес земельного участка	—
1.1.	Сведения о местоположении земельного участка (при отсутствии адреса) в структурированном в соответствии с федеральной информационной адресной системой виде	—
1.2.	Дополнительные сведения о местоположении земельного участка	—
2.	Площадь земельного участка ± величина погрешности определения (вычисления) площади (Р ± ΔР), м²	800 ± 10,00
3.	Формула, примененная для вычисления предельной погрешности определения площади земельного участка, с подставленными значениями и итоговые (вычисленные) значения	3,5*0,10*√(800,00) = 10
4.	Площадь земельного участка согласно сведениям Единого государственного реестра недвижимости (Ркад), м²	800,00
5.	Оценка расхождения Р и Ркад (Р - Ркад), м²	0
6.	Предельный минимальный и максимальный размеры земельного участка (Рмин и Рмакс), м²	Рмин = 300 Рмакс = 5 000

1	2	3
7.	Кадастровый или иной государственный учетный номер (инвентарный) здания, сооружения, объекта незавершенного строительства, расположенного на земельном участке	—
8.	Вид (виды) разрешенного использования	—
8.1.	Дополнительные сведения об использовании земельного участка	—
9.	Сведения о земельных участках (землях общего пользования, территории общего пользования), посредством которых обеспечивается доступ	Земли общего пользования
10.	Иные сведения	—

4. Пояснения к сведениям об уточняемом земельном участке с кадастровым номером 68:20:2401007:37 :

1.	—

1. Сведения о характерных точках границ уточняемого земельного участка с кадастровым номером 68:20:2401007:42 :

Система координат МСК-68, зона 1 Зона № 1

Обозначение характерных точек границ	Координаты, м				Метод определения координат	Формулы, примененные для расчета средней квадратической погрешности определения координат характерных точек границ (Mt), с подставленными в такие формулы значениями и итоговые (вычисленные) значения Mt, м	Описание закрепления точки
	содержатся в Едином государственном реестре недвижимости		определены в результате выполнения комплексных кадастровых работ				
	X	Y	X	Y			
1	2	3	4	5	6	7	8
1053	95,99	93,00	—	—	Метод спутниковых геодезических измерений (определений)	0,10	—
1488	87,67	94,16	—	—			
1489	72,94	96,22	—	—			
1490	62,10	97,74	—	—			
1491	61,70	84,72	—	—			
1492	60,48	72,05	—	—			

1	2	3	4	5	6	7	8
1493	59,56	51,66	—	—	Метод спутниковых геодезических измерений (определений)	0,10	—
1058	93,06	50,81	—	—			
1057	94,59	68,49	—	—			
1056	95,44	84,46	—	—			
1055	95,88	90,34	—	—			
1054	95,92	91,40	—	—			
н1494У	—	—	439 288,45	1 233 325,61		√(0,08^2 + 0,06^2) = 0,10	
н1495У	—	—	439 266,12	1 233 318,51			
н1496У	—	—	439 255,54	1 233 315,69			
н1497У	—	—	439 265,13	1 233 291,47			
н1498У	—	—	439 271,31	1 233 272,32			
н1070У	—	—	439 302,46	1 233 284,05			
н1069У	—	—	439 296,85	1 233 301,40			
н1068У	—	—	439 291,42	1 233 316,44			
н1067У	—	—	439 289,54	1 233 322,02			
н1066У	—	—	439 289,16	1 233 323,02			
1053	95,99	93,00	—	—		0,10	

2. Сведения о частях границ уточняемого земельного участка с кадастровым номером 68:20:2401007:42 :

Обозначение части границ		Горизонтальное проложение (S), м	Описание прохождения части границ	Сведения о согласовании местоположения границ (согласовано/спорное)
от т.	до т.			
1	2	3	4	5
н1494У	н1495У	23,43	—	согласовано
н1495У	н1496У	10,95		
н1496У	н1497У	26,05		
н1497У	н1498У	20,12		
н1498У	н1070У	33,29		
н1070У	н1069У	18,23		
н1069У	н1068У	15,99		
н1068У	н1067У	5,89		
н1067У	н1066У	1,07		
н1066У	н1494У	2,69		

3. Сведения о характеристиках уточняемого земельного участка с кадастровым номером 68:20:2401007:42 :

№ п/п	Наименование характеристики	Значение характеристики
1	2	3
1.	Адрес земельного участка	—
1.1.	Сведения о местоположении земельного участка (при отсутствии адреса) в структурированном в соответствии с федеральной информационной адресной системой виде	—
1.2.	Дополнительные сведения о местоположении земельного участка	—
2.	Площадь земельного участка ± величина погрешности определения (вычисления) площади (Р ± ΔР), м²	1 500 ± 14,00
3.	Формула, примененная для вычисления предельной погрешности определения площади земельного участка, с подставленными значениями и итоговые (вычисленные) значения	3,5*0,10*√(1 500,00) = 14
4.	Площадь земельного участка согласно сведениям Единого государственного реестра недвижимости (Ркад), м²	1 500,00
5.	Оценка расхождения Р и Ркад (Р - Ркад), м²	0
6.	Предельный минимальный и максимальный размеры земельного участка (Рмин и Рмакс), м²	Рмин = 300 Рмакс = 5 000

1	2	3
7.	Кадастровый или иной государственный учетный номер (инвентарный) здания, сооружения, объекта незавершенного строительства, расположенного на земельном участке	68:20:2401007:278
8.	Вид (виды) разрешенного использования	—
8.1.	Дополнительные сведения об использовании земельного участка	—
9.	Сведения о земельных участках (землях общего пользования, территории общего пользования), посредством которых обеспечивается доступ	Земли общего пользования
10.	Иные сведения	—

4. Пояснения к сведениям об уточняемом земельном участке с кадастровым номером 68:20:2401007:42 :

1.	—

1. Сведения о характерных точках границ уточняемого земельного участка с кадастровым номером 68:20:2401007:43 :

Система координат МСК-68, зона 1 Зона № 1

Обозначение характерных точек границ	Координаты, м				Метод определения координат	Формулы, примененные для расчета средней квадратической погрешности определения координат характерных точек границ (Mt), с подставленными в такие формулы значениями и итоговые (вычисленные) значения Mt, м	Описание закрепления точки
	содержатся в Едином государственном реестре недвижимости		определены в результате выполнения комплексных кадастровых работ				
	X	Y	X	Y			
1	2	3	4	5	6	7	8
6178	129,53	106,49	—	—	Метод спутниковых геодезических измерений (определений)	0,10	—
6179	117,89	125,22	—	—			
6180	116,51	126,80	—	—			
6181	108,01	122,48	—	—			
6182	81,58	107,29	—	—			
6183	79,76	106,24	—	—			

1	2	3	4	5	6	7	8
6184	57,56	93,35	—	—	Метод спутниковых геодезических измерений (определений)	0,10	—
6185	48,11	89,44	—	—			
6186	48,69	86,80	—	—			
6187	50,00	82,19	—	—			
6188	51,76	76,38	—	—			
6189	54,25	69,64	—	—			
6190	72,21	77,65	—	—			
6191	76,23	79,66	—	—			
6192	92,96	90,02	—	—			
6193	95,52	86,25	—	—			
6194	102,96	91,41	—	—			
6195	121,21	102,01	—	—			
н6196У	—	—	439 163,53	1 233 287,49		√(0,08^2 + 0,06^2) = 0,10	
н6197У	—	—	439 170,60	1 233 291,17			
н5744У	—	—	439 204,16	1 233 309,66			
н5716У	—	—	439 192,49	1 233 330,24			
н5722У	—	—	439 158,67	1 233 314,34			

1	2	3	4	5	6	7	8
н5721У	—	—	439 124,45	1 233 298,25	Метод спутниковых геодезических измерений (определений)	√(0,08^2 + 0,06^2) = 0,10	—
н6198У	—	—	439 131,05	1 233 277,87			
н6199У	—	—	439 161,85	1 233 291,09			
6178	129,53	106,49	—	—		0,10	

2. Сведения о частях границ уточняемого земельного участка с кадастровым номером 68:20:2401007:43 :

Обозначение части границ		Горизонтальное проложение (S), м	Описание прохождения части границ	Сведения о согласовании местоположения границ (согласовано/спорное)
от т.	до т.			
1	2	3	4	5
н6196У	н6197У	7,97	—	согласовано
н6197У	н5744У	38,32		
н5744У	н5716У	23,66		
н5716У	н5722У	37,37		
н5722У	н5721У	37,81		
н5721У	н6198У	21,42		
н6198У	н6199У	33,52		
н6199У	н6196У	3,97		

3. Сведения о характеристиках уточняемого земельного участка с кадастровым номером 68:20:2401007:43 :

№ п/п	Наименование характеристики	Значение характеристики
1	2	3
1.	Адрес земельного участка	—
1.1.	Сведения о местоположении земельного участка (при отсутствии адреса) в структурированном в соответствии с федеральной информационной адресной системой виде	—
1.2.	Дополнительные сведения о местоположении земельного участка	—
2.	Площадь земельного участка ± величина погрешности определения (вычисления) площади (Р ± ΔР), м²	1 838 ± 15,00

1	2	3
3.	Формула, примененная для вычисления предельной погрешности определения площади земельного участка, с подставленными значениями и итоговые (вычисленные) значения	3,5*0,10*√(1 838,00) = 15
4.	Площадь земельного участка согласно сведениям Единого государственного реестра недвижимости (Ркад), м²	1 832,00
5.	Оценка расхождения Р и Ркад (Р - Ркад), м²	6
6.	Предельный минимальный и максимальный размеры земельного участка (Рмин и Рмакс), м²	Рмин = 300 Рмакс = 5 000
7.	Кадастровый или иной государственный учетный номер (инвентарный) здания, сооружения, объекта незавершенного строительства, расположенного на земельном участке	68:20:2401001:147
8.	Вид (виды) разрешенного использования	—
8.1.	Дополнительные сведения об использовании земельного участка	—
9.	Сведения о земельных участках (землях общего пользования, территории общего пользования), посредством которых обеспечивается доступ	Земли общего пользования
10.	Иные сведения	—

4. Пояснения к сведениям об уточняемом земельном участке с кадастровым номером 68:20:2401007:43 :

1.	—

1. Сведения о характерных точках границ уточняемого земельного участка с кадастровым номером 68:20:2401007:44 :

Система координат МСК-68, зона 1 Зона № 1

Обозначение характерных точек границ	Координаты, м				Метод определения координат	Формулы, примененные для расчета средней квадратической погрешности определения координат характерных точек границ (Mt), с подставленными в такие формулы значениями и итоговые (вычисленные) значения Mt, м	Описание закрепления точки
	содержатся в Едином государственном реестре недвижимости		определены в результате выполнения комплексных кадастровых работ				
	X	Y	X	Y			
1	2	3	4	5	6	7	8
1499	500,34	526,12	—	—	Метод спутниковых геодезических измерений (определений)	0,10	—

1	2	3	4	5	6	7	8
1500	478,16	527,72	—	—	Метод спутниковых геодезических измерений (определений)	0,10	—
1501	479,07	517,12	—	—			
1502	486,18	483,36	—	—			
1503	489,57	458,42	—	—			
1504	510,74	456,54	—	—			
1505	507,25	486,23	—	—			
1506	503,38	509,53	—	—			
1507	500,87	510,31	—	—			
1508	500,32	525,75	—	—			
н1509У	—	—	440 147,85	1 233 394,07		√(0,08^2 + 0,06^2) = 0,10	
н1510У	—	—	440 125,89	1 233 397,45			
н1511У	—	—	440 125,94	1 233 386,81			
н1512У	—	—	440 130,31	1 233 352,59			
н1513У	—	—	440 131,68	1 233 327,51			
н1514У	—	—	440 152,66	1 233 323,88			
н1515У	—	—	440 151,56	1 233 353,76			
н1516У	—	—	440 149,56	1 233 377,29			

1	2	3	4	5	6	7	8
н1517У	—	—	440 147,12	1 233 378,27	Метод спутниковых геодезических измерений (определений)	√(0,08^2 + 0,06^2) = 0,10	—
н1518У	—	—	440 147,80	1 233 393,71			
1499	500,34	526,12	—	—		0,10	

2. Сведения о частях границ уточняемого земельного участка с кадастровым номером 68:20:2401007:44 :

Обозначение части границ		Горизонтальное проложение (S), м	Описание прохождения части границ	Сведения о согласовании местоположения границ (согласовано/спорное)
от т.	до т.			
1	2	3	4	5
н1509У	н1510У	22,22	—	согласовано
н1510У	н1511У	10,64		
н1511У	н1512У	34,50		
н1512У	н1513У	25,12		
н1513У	н1514У	21,29		
н1514У	н1515У	29,90		
н1515У	н1516У	23,61		
н1516У	н1517У	2,63		
н1517У	н1518У	15,45		
н1518У	н1509У	0,36		

3. Сведения о характеристиках уточняемого земельного участка с кадастровым номером 68:20:2401007:44 :

№ п/п	Наименование характеристики	Значение характеристики
1	2	3
1.	Адрес земельного участка	—
1.1.	Сведения о местоположении земельного участка (при отсутствии адреса) в структурированном в соответствии с федеральной информационной адресной системой виде	—
1.2.	Дополнительные сведения о местоположении земельного участка	—
2.	Площадь земельного участка ± величина погрешности определения (вычисления) площади (Р ± ΔР), м²	1 500 ± 14,00

1	2	3
3.	Формула, примененная для вычисления предельной погрешности определения площади земельного участка, с подставленными значениями и итоговые (вычисленные) значения	3,5*0,10*√(1 500,00) = 14
4.	Площадь земельного участка согласно сведениям Единого государственного реестра недвижимости (Ркад), м²	1 500,00
5.	Оценка расхождения Р и Ркад (Р - Ркад), м²	0
6.	Предельный минимальный и максимальный размеры земельного участка (Рмин и Рмакс), м²	Рмин = 300 Рмакс = 5 000
7.	Кадастровый или иной государственный учетный номер (инвентарный) здания, сооружения, объекта незавершенного строительства, расположенного на земельном участке	68:20:2401007:263
8.	Вид (виды) разрешенного использования	—
8.1.	Дополнительные сведения об использовании земельного участка	—
9.	Сведения о земельных участках (землях общего пользования, территории общего пользования), посредством которых обеспечивается доступ	Земли общего пользования
10.	Иные сведения	—

4. Пояснения к сведениям об уточняемом земельном участке с кадастровым номером 68:20:2401007:44 :

1.	—

1. Сведения о характерных точках границ уточняемого земельного участка с кадастровым номером 68:20:2401007:45 :

Система координат МСК-68, зона 1 Зона № 1

Обозначение характерных точек границ	Координаты, м				Метод определения координат	Формулы, примененные для расчета средней квадратической погрешности определения координат характерных точек границ (Mt), с подставленными в такие формулы значениями и итоговые (вычисленные) значения Mt, м	Описание закрепления точки
	содержатся в Едином государственном реестре недвижимости		определены в результате выполнения комплексных кадастровых работ				
	X	Y	X	Y			
1	2	3	4	5	6	7	8
1519	234,32	154,96	—	—	Метод спутниковых геодезических измерений (определений)	0,10	—

1	2	3	4	5	6	7	8
1520	225,55	172,73	—	—	Метод спутниковых геодезических измерений (определений)	0,10	—
1521	162,76	140,41	—	—			
1522	165,01	136,18	—	—			
1523	156,86	131,83	—	—			
1524	154,32	128,25	—	—			
1525	137,57	118,04	—	—			
1526	140,01	114,04	—	—			
1527	126,24	105,66	—	—			
1528	150,38	67,83	—	—			
1529	155,42	70,56	—	—			
1530	156,76	74,57	—	—			
1531	196,91	98,64	—	—			
1532	180,02	129,14	—	—			
1533	182,86	130,50	—	—			
н1534У	—	—	440 031,31	1 234 312,09		√(0,08^2 + 0,06^2) = 0,10	
н1535У	—	—	440 019,09	1 234 329,46			
н1536У	—	—	440 007,91	1 234 321,55			

1	2	3	4	5	6	7	8
н1537У	—	—	439 967,65	1 234 289,49	Метод спутниковых геодезических измерений (определений)	√(0,08^2 + 0,06^2) = 0,10	—
н1538У	—	—	439 966,98	1 234 288,75			
н1539У	—	—	439 966,14	1 234 287,81			
н1540У	—	—	439 968,35	1 234 284,35			
н1541У	—	—	439 960,99	1 234 278,77			
н1542У	—	—	439 959,04	1 234 274,84			
н1543У	—	—	439 944,11	1 234 262,11			
н1544У	—	—	439 947,15	1 234 258,55			
н1545У	—	—	439 934,87	1 234 248,10			
н1546У	—	—	439 964,68	1 234 214,55			
н1547У	—	—	439 969,22	1 234 218,04			
н1548У	—	—	439 969,91	1 234 222,21			
н1549У	—	—	439 993,38	1 234 241,91			
н1550У	—	—	440 005,77	1 234 252,31			
н1551У	—	—	439 984,28	1 234 279,77			
н1552У	—	—	439 986,87	1 234 281,56			
1519	234,32	154,96	—	—		0,10	

2. Сведения о частях границ уточняемого земельного участка с кадастровым номером 68:20:2401007:45 :

Обозначение части границ		Горизонтальное проложение (S), м	Описание прохождения части границ	Сведения о согласовании местоположения границ (согласовано/спорное)
от т.	до т.			
1	2	3	4	5
н1534У	н1535У	21,24	—	согласовано
н1535У	н1536У	13,70		
н1536У	н1537У	51,47		
н1537У	н1538У	1,00		
н1538У	н1539У	1,26		
н1539У	н1540У	4,11		
н1540У	н1541У	9,24		
н1541У	н1542У	4,39		
н1542У	н1543У	19,62		
н1543У	н1544У	4,68		
н1544У	н1545У	16,12		
н1545У	н1546У	44,88		
н1546У	н1547У	5,73		
н1547У	н1548У	4,23		
н1548У	н1549У	30,64		
н1549У	н1550У	16,18		
н1550У	н1551У	34,87		
н1551У	н1552У	3,15		
н1552У	н1534У	53,92		

3. Сведения о характеристиках уточняемого земельного участка с кадастровым номером 68:20:2401007:45 :

№ п/п	Наименование характеристики	Значение характеристики
1	2	3
1.	Адрес земельного участка	—
1.1.	Сведения о местоположении земельного участка (при отсутствии адреса) в структурированном в соответствии с федеральной информационной адресной системой виде	—
1.2.	Дополнительные сведения о местоположении земельного участка	—
2.	Площадь земельного участка ± величина погрешности определения (вычисления) площади (Р ± ΔР), м²	3 864 ± 22,00

1	2	3
3.	Формула, примененная для вычисления предельной погрешности определения площади земельного участка, с подставленными значениями и итоговые (вычисленные) значения	3,5*0,10*√(3 864,00) = 22
4.	Площадь земельного участка согласно сведениям Единого государственного реестра недвижимости (Ркад), м²	3 864,00
5.	Оценка расхождения Р и Ркад (Р - Ркад), м²	0
6.	Предельный минимальный и максимальный размеры земельного участка (Рмин и Рмакс), м²	Рмин = 300 Рмакс = 5 000
7.	Кадастровый или иной государственный учетный номер (инвентарный) здания, сооружения, объекта незавершенного строительства, расположенного на земельном участке	68:20:2401001:265
8.	Вид (виды) разрешенного использования	—
8.1.	Дополнительные сведения об использовании земельного участка	—
9.	Сведения о земельных участках (землях общего пользования, территории общего пользования), посредством которых обеспечивается доступ	Земли общего пользования
10.	Иные сведения	—

4. Пояснения к сведениям об уточняемом земельном участке с кадастровым номером 68:20:2401007:45 :

1.	—

1. Сведения о характерных точках границ уточняемого земельного участка с кадастровым номером 68:20:2401007:48 :

Система координат МСК-68, зона 1 Зона № 1

Обозначение характерных точек границ	Координаты, м				Метод определения координат	Формулы, примененные для расчета средней квадратической погрешности определения координат характерных точек границ (Mt), с подставленными в такие формулы значениями и итоговые (вычисленные) значения Mt, м	Описание закрепления точки
	содержатся в Едином государственном реестре недвижимости		определены в результате выполнения комплексных кадастровых работ				
	X	Y	X	Y			
1	2	3	4	5	6	7	8
3739	439 903,93	1 234 300,47	439 903,93	1 234 300,47	Метод спутниковых геодезических измерений (определений)	√(0,08^2 + 0,06^2) = 0,10	—

1	2	3	4	5	6	7	8
3740	439 915,27	1 234 279,06	439 915,27	1 234 279,06	Метод спутниковых геодезических измерений (определений)	√(0,08^2 + 0,06^2) = 0,10	—
3741	439 927,23	1 234 256,09	439 927,23	1 234 256,09			
3742	439 930,91	1 234 249,33	439 930,91	1 234 249,33			
3743	439 933,62	1 234 251,14	439 933,62	1 234 251,14			
3744	439 935,38	1 234 254,90	439 935,38	1 234 254,90			
3745	439 948,21	1 234 271,01	439 948,21	1 234 271,01			
3746	439 958,90	1 234 282,29	439 958,90	1 234 282,29			
н1539У	—	—	439 966,14	1 234 287,81			
3747	439 966,98	1 234 288,75	439 966,98	1 234 288,75			
3748	439 943,54	1 234 317,41	439 943,54	1 234 317,41			
3749	439 925,23	1 234 311,34	439 925,23	1 234 311,34			
3739	439 903,93	1 234 300,47	439 903,93	1 234 300,47			

2. Сведения о частях границ уточняемого земельного участка с кадастровым номером 68:20:2401007:48 :

Обозначение части границ		Горизонтальное проложение (S), м	Описание прохождения части границ	Сведения о согласовании местоположения границ (согласовано/спорное)
от т.	до т.			
1	2	3	4	5
3739	3740	24,23	—	согласовано
3740	3741	25,90		
3741	3742	7,70		
3742	3743	3,26		
3743	3744	4,15		
3744	3745	20,59		
3745	3746	15,54		

1	2	3	4	5
3746	н1539У	9,10	—	согласовано
н1539У	3747	1,26		
3747	3748	37,02		
3748	3749	19,29		
3749	3739	23,91		

3. Сведения о характеристиках уточняемого земельного участка с кадастровым номером 68:20:2401007:48 :

№ п/п	Наименование характеристики	Значение характеристики
1	2	3
1.	Адрес земельного участка	—
1.1.	Сведения о местоположении земельного участка (при отсутствии адреса) в структурированном в соответствии с федеральной информационной адресной системой виде	—
1.2.	Дополнительные сведения о местоположении земельного участка	—
2.	Площадь земельного участка ± величина погрешности определения (вычисления) площади (Р ± ΔР), м²	2 200 ± 16,00
3.	Формула, примененная для вычисления предельной погрешности определения площади земельного участка, с подставленными значениями и итоговые (вычисленные) значения	3,5*0,10*√(2 200,00) = 16
4.	Площадь земельного участка согласно сведениям Единого государственного реестра недвижимости (Ркад), м²	2 200,00
5.	Оценка расхождения Р и Ркад (Р - Ркад), м²	0
6.	Предельный минимальный и максимальный размеры земельного участка (Рмин и Рмакс), м²	Рмин = 300 Рмакс = 5 000
7.	Кадастровый или иной государственный учетный номер (инвентарный) здания, сооружения, объекта незавершенного строительства, расположенного на земельном участке	68:20:2401007:301
8.	Вид (виды) разрешенного использования	—
8.1.	Дополнительные сведения об использовании земельного участка	—
9.	Сведения о земельных участках (землях общего пользования, территории общего пользования), посредством которых обеспечивается доступ	Земли общего пользования
10.	Иные сведения	—

4. Пояснения к сведениям об уточняемом земельном участке с кадастровым номером 68:20:2401007:48 :

1.	—

1. Сведения о характерных точках границ уточняемого земельного участка с кадастровым номером 68:20:2401007:51 :

Система координат МСК-68, зона 1 Зона № 1

Обозначение характерных точек границ	Координаты, м				Метод определения координат	Формулы, примененные для расчета средней квадратической погрешности определения координат характерных точек границ (Mt), с подставленными в такие формулы значениями и итоговые (вычисленные) значения Mt, м	Описание закрепления точки
	содержатся в Едином государственном реестре недвижимости		определены в результате выполнения комплексных кадастровых работ				
	X	Y	X	Y			
1	2	3	4	5	6	7	8
1553	131,06	72,93	—	—	Метод спутниковых геодезических измерений (определений)	0,10	—
1554	134,30	94,13	—	—			
1555	86,81	99,47	—	—			
1556	70,21	100,70	—	—			
1557	67,94	100,66	—	—			
1558	65,95	76,89	—	—			
1559	72,95	76,60	—	—			
1560	80,18	76,42	—	—			
1561	88,14	75,93	—	—			
1562	110,93	74,44	—	—			
н1563У	—	—	440 178,51	1 233 752,44		√(0,08^2 + 0,06^2) = 0,10	

1	2	3	4	5	6	7	8
н1564У	—	—	440 178,80	1 233 773,89	Метод спутниковых геодезических измерений (определений)	√(0,08^2 + 0,06^2) = 0,10	—
н1565У	—	—	440 131,03	1 233 772,64			
н1566У	—	—	440 114,41	1 233 771,58			
н1567У	—	—	440 112,17	1 233 771,22			
н1568У	—	—	440 113,47	1 233 747,41			
н1569У	—	—	440 120,44	1 233 748,08			
н1570У	—	—	440 127,63	1 233 748,90			
н1571У	—	—	440 135,58	1 233 749,51			
н1572У	—	—	440 158,36	1 233 751,17			
1553	131,06	72,93	—	—		0,10	

2. Сведения о частях границ уточняемого земельного участка с кадастровым номером 68:20:2401007:51 :

Обозначение части границ		Горизонтальное проложение (S), м	Описание прохождения части границ	Сведения о согласовании местоположения границ (согласовано/спорное)
от т.	до т.			
1	2	3	4	5
н1563У	н1564У	21,45	—	согласовано
н1564У	н1565У	47,79		
н1565У	н1566У	16,65		
н1566У	н1567У	2,27		
н1567У	н1568У	23,85		
н1568У	н1569У	7,00		
н1569У	н1570У	7,24		
н1570У	н1571У	7,97		
н1571У	н1572У	22,84		
н1572У	н1563У	20,19		

3. Сведения о характеристиках уточняемого земельного участка с кадастровым номером		68:20:2401007:51 :
№ п/п	Наименование характеристики	Значение характеристики
1	2	3
1.	Адрес земельного участка	—
1.1.	Сведения о местоположении земельного участка (при отсутствии адреса) в структурированном в соответствии с федеральной информационной адресной системой виде	—
1.2.	Дополнительные сведения о местоположении земельного участка	—
2.	Площадь земельного участка ± величина погрешности определения (вычисления) площади (Р ± ΔР), м²	1 500 ± 14,00
3.	Формула, примененная для вычисления предельной погрешности определения площади земельного участка, с подставленными значениями и итоговые (вычисленные) значения	3,5*0,10*√(1 500,00) = 14
4.	Площадь земельного участка согласно сведениям Единого государственного реестра недвижимости (Ркад), м²	1 500,00
5.	Оценка расхождения Р и Ркад (Р - Ркад), м²	0
6.	Предельный минимальный и максимальный размеры земельного участка (Рмин и Рмакс), м²	Рмин = 300 Рмакс = 5 000
7.	Кадастровый или иной государственный учетный номер (инвентарный) здания, сооружения, объекта незавершенного строительства, расположенного на земельном участке	68:20:2401001:173
8.	Вид (виды) разрешенного использования	—
8.1.	Дополнительные сведения об использовании земельного участка	—
9.	Сведения о земельных участках (землях общего пользования, территории общего пользования), посредством которых обеспечивается доступ	Земли общего пользования
10.	Иные сведения	—
4. Пояснения к сведениям об уточняемом земельном участке с кадастровым номером		68:20:2401007:51 :
1.	—	

1. Сведения о характерных точках границ уточняемого земельного участка с кадастровым номером 68:20:2401007:56 :

Система координат МСК-68, зона 1 Зона № 1

Обозначение характерных точек границ	Координаты, м				Метод определения координат	Формулы, примененные для расчета средней квадратической погрешности определения координат характерных точек границ (Mt), с подставленными в такие формулы значениями и итоговые (вычисленные) значения Mt, м	Описание закрепления точки
	содержатся в Едином государственном реестре недвижимости		определены в результате выполнения комплексных кадастровых работ				
	X	Y	X	Y			
1	2	3	4	5	6	7	8
н1573У	—	—	439 281,67	1 233 341,56	Метод спутниковых геодезических измерений (определений)	√(0,08^2 + 0,06^2) = 0,10	—
1574	439 275,42	1 233 357,34	439 275,42	1 233 357,34		0,10	
1575	439 279,06	1 233 359,19	439 279,06	1 233 359,19			
1576	439 276,73	1 233 363,87	439 276,73	1 233 363,87			
1577	439 273,05	1 233 362,00	439 273,05	1 233 362,00			
н1267У	—	—	439 264,80	1 233 375,49		√(0,08^2 + 0,06^2) = 0,10	
н1266У	—	—	439 255,75	1 233 387,00			
1578	439 235,99	1 233 371,79	—	—		0,10	
н1265У	—	—	439 251,59	1 233 392,26		√(0,08^2 + 0,06^2) = 0,10	
н1579У	—	—	439 245,54	1 233 388,25			
н1580У	—	—	439 229,26	1 233 378,86			
1581	439 245,20	1 233 353,71	439 245,20	1 233 353,71		0,10	

1	2	3	4	5	6	7	8
1582	439 247,63	1 233 347,80	439 247,63	1 233 347,80	Метод спутниковых геодезических измерений (определений)	0,10	—
1583	439 257,16	1 233 331,00	439 257,16	1 233 331,00			
1584	439 283,65	1 233 341,92	—	—			
н1573У	—	—	439 281,67	1 233 341,56		√(0,08^2 + 0,06^2) = 0,10	

2. Сведения о частях границ уточняемого земельного участка с кадастровым номером 68:20:2401007:56 :

Обозначение части границ		Горизонтальное проложение (S), м	Описание прохождения части границ	Сведения о согласовании местоположения границ (согласовано/спорное)
от т.	до т.			
1	2	3	4	5
н1573У	1574	16,97	—	согласовано
1574	1575	4,08		
1575	1576	5,23		
1576	1577	4,13		
1577	н1267У	15,81		
н1267У	н1266У	14,64		
н1266У	н1265У	6,71		
н1265У	н1579У	7,26		
н1579У	н1580У	18,79		
н1580У	1581	29,78		
1581	1582	6,39		
1582	1583	19,31		
1583	н1573У	26,69		

3. Сведения о характеристиках уточняемого земельного участка с кадастровым номером 68:20:2401007:56 :

№ п/п	Наименование характеристики	Значение характеристики
1	2	3
1.	Адрес земельного участка	—
1.1.	Сведения о местоположении земельного участка (при отсутствии адреса) в структурированном в соответствии с федеральной информационной адресной системой виде	—
1.2.	Дополнительные сведения о местоположении земельного участка	—

1	2	3
2.	Площадь земельного участка ± величина погрешности определения (вычисления) площади (Р ± ΔР), м²	1 609 ± 14,00
3.	Формула, примененная для вычисления предельной погрешности определения площади земельного участка, с подставленными значениями и итоговые (вычисленные) значения	3,5*0,10*√(1 609,00) = 14
4.	Площадь земельного участка согласно сведениям Единого государственного реестра недвижимости (Ркад), м²	1 400,00
5.	Оценка расхождения Р и Ркад (Р - Ркад), м²	209
6.	Предельный минимальный и максимальный размеры земельного участка (Рмин и Рмакс), м²	Рмин = 300 Рмакс = 5 000
7.	Кадастровый или иной государственный учетный номер (инвентарный) здания, сооружения, объекта незавершенного строительства, расположенного на земельном участке	68:20:2401007:535
8.	Вид (виды) разрешенного использования	—
8.1.	Дополнительные сведения об использовании земельного участка	—
9.	Сведения о земельных участках (землях общего пользования, территории общего пользования), посредством которых обеспечивается доступ	Земли общего пользования
10.	Иные сведения	—

4. Пояснения к сведениям об уточняемом земельном участке с кадастровым номером 68:20:2401007:56 :

1.	—

1. Сведения о характерных точках границ уточняемого земельного участка с кадастровым номером 68:20:2401007:69 :

Система координат МСК-68, зона 1 Зона № 1

Обозначение характерных точек границ	Координаты, м				Метод определения координат	Формулы, примененные для расчета средней квадратической погрешности определения координат характерных точек границ (Mt), с подставленными в такие формулы значениями и итоговые (вычисленные) значения Mt, м	Описание закрепления точки
	содержатся в Едином государственном реестре недвижимости		определены в результате выполнения комплексных кадастровых работ				
	X	Y	X	Y			
1	2	3	4	5	6	7	8

1	2	3	4	5	6	7	8
3750	980,61	1 000,77	—	—	Метод спутниковых геодезических измерений (определений)	0,10	—
3751	917,87	993,46	—	—			
3752	924,70	964,57	—	—			
3753	953,03	969,85	—	—			
3754	966,40	972,26	—	—			
3755	982,69	974,43	—	—			
н3756У	—	—	439 725,68	1 233 456,21		√(0,08^2 + 0,06^2) = 0,10	
н3757У	—	—	439 663,39	1 233 445,70			
н3758У	—	—	439 671,70	1 233 417,20			
3759	—	—	439 699,72	1 233 423,92		0,10	
3760	—	—	439 712,95	1 233 427,01			
н3761У	—	—	439 729,10	1 233 430,02		√(0,08^2 + 0,06^2) = 0,10	
3750	980,61	1 000,77	—	—		0,10	

2. Сведения о частях границ уточняемого земельного участка с кадастровым номером 68:20:2401007:69 :

Обозначение части границ		Горизонтальное проложение (S), м	Описание прохождения части границ	Сведения о согласовании местоположения границ (согласовано/спорное)
от т.	до т.			
1	2	3	4	5
н3756У	н3757У	63,17	—	согласовано
н3757У	н3758У	29,69		
н3758У	3759	28,81		
3759	3760	13,59		
3760	н3761У	16,43		

1	2	3	4	5
н3761У	н3756У	26,41	—	согласовано

3. Сведения о характеристиках уточняемого земельного участка с кадастровым номером 68:20:2401007:69 :

№ п/п	Наименование характеристики	Значение характеристики
1	2	3
1.	Адрес земельного участка	—
1.1.	Сведения о местоположении земельного участка (при отсутствии адреса) в структурированном в соответствии с федеральной информационной адресной системой виде	—
1.2.	Дополнительные сведения о местоположении земельного участка	—
2.	Площадь земельного участка ± величина погрешности определения (вычисления) площади (Р ± ΔР), м²	1 687 ± 14,00
3.	Формула, примененная для вычисления предельной погрешности определения площади земельного участка, с подставленными значениями и итоговые (вычисленные) значения	3,5*0,10*√(1 687,00) = 14
4.	Площадь земельного участка согласно сведениям Единого государственного реестра недвижимости (Ркад), м²	1 687,00
5.	Оценка расхождения Р и Ркад (Р - Ркад), м²	0
6.	Предельный минимальный и максимальный размеры земельного участка (Рмин и Рмакс), м²	Рмин = 300 Рмакс = 5 000
7.	Кадастровый или иной государственный учетный номер (инвентарный) здания, сооружения, объекта незавершенного строительства, расположенного на земельном участке	68:20:2401007:290
8.	Вид (виды) разрешенного использования	—
8.1.	Дополнительные сведения об использовании земельного участка	—
9.	Сведения о земельных участках (землях общего пользования, территории общего пользования), посредством которых обеспечивается доступ	Земли общего пользования
10.	Иные сведения	—

4. Пояснения к сведениям об уточняемом земельном участке с кадастровым номером 68:20:2401007:69 :

1.	—

1. Сведения о характерных точках границ уточняемого земельного участка с кадастровым номером 68:20:2401007:70 :

Система координат МСК-68, зона 1 Зона № 1

Обозначение характерных точек границ	Координаты, м				Метод определения координат	Формулы, примененные для расчета средней квадратической погрешности определения координат характерных точек границ (Mt), с подставленными в такие формулы значениями и итоговые (вычисленные) значения Mt, м	Описание закрепления точки
	содержатся в Едином государственном реестре недвижимости		определены в результате выполнения комплексных кадастровых работ				
	X	Y	X	Y			
1	2	3	4	5	6	7	8
3767	1 020,17	978,24	—	—	Метод спутниковых геодезических измерений (определений)	0,10	—
3768	1 016,40	1 007,97	—	—			
3769	1 013,05	1 007,08	—	—			
3770	1 013,25	1 004,72	—	—			
3750	980,61	1 000,77	—	—			
3755	982,69	974,43	—	—			
н3771У	—	—	439 766,34	1 233 435,74		√(0,08^2 + 0,06^2) = 0,10	
н3772У	—	—	439 760,98	1 233 462,28			
н3773У	—	—	439 760,46	1 233 465,02			
н3774У	—	—	439 754,16	1 233 463,73			
н3775У	—	—	439 754,60	1 233 461,23			
н3756У	—	—	439 725,68	1 233 456,21			

1	2	3	4	5	6	7	8
н3761У	—	—	439 729,10	1 233 430,02	Метод спутниковых геодезических измерений (определений)	√(0,08^2 + 0,06^2) = 0,10	—
3767	1 020,17	978,24	—	—		0,10	

2. Сведения о частях границ уточняемого земельного участка с кадастровым номером 68:20:2401007:70 :

Обозначение части границ		Горизонтальное проложение (S), м	Описание прохождения части границ	Сведения о согласовании местоположения границ (согласовано/спорное)
от т.	до т.			
1	2	3	4	5
н3771У	н3772У	27,08	—	согласовано
н3772У	н3773У	2,79		
н3773У	н3774У	6,43		
н3774У	н3775У	2,54		
н3775У	н3756У	29,35		
н3756У	н3761У	26,41		
н3761У	н3771У	37,68		

3. Сведения о характеристиках уточняемого земельного участка с кадастровым номером 68:20:2401007:70 :

№ п/п	Наименование характеристики	Значение характеристики
1	2	3
1.	Адрес земельного участка	—
1.1.	Сведения о местоположении земельного участка (при отсутствии адреса) в структурированном в соответствии с федеральной информационной адресной системой виде	—
1.2.	Дополнительные сведения о местоположении земельного участка	—
2.	Площадь земельного участка ± величина погрешности определения (вычисления) площади (Р ± ΔР), м²	1 000 ± 11,00
3.	Формула, примененная для вычисления предельной погрешности определения площади земельного участка, с подставленными значениями и итоговые (вычисленные) значения	3,5*0,10*√(1 000,00) = 11
4.	Площадь земельного участка согласно сведениям Единого государственного реестра недвижимости (Ркад), м²	1 000,00
5.	Оценка расхождения Р и Ркад (Р - Ркад), м²	0

1	2	3
6.	Предельный минимальный и максимальный размеры земельного участка (Рмин и Рмакс), м²	Рмин = 300 Рмакс = 5 000
7.	Кадастровый или иной государственный учетный номер (инвентарный) здания, сооружения, объекта незавершенного строительства, расположенного на земельном участке	68:20:2401007:279
8.	Вид (виды) разрешенного использования	—
8.1.	Дополнительные сведения об использовании земельного участка	—
9.	Сведения о земельных участках (землях общего пользования, территории общего пользования), посредством которых обеспечивается доступ	Земли общего пользования
10.	Иные сведения	—

4. Пояснения к сведениям об уточняемом земельном участке с кадастровым номером 68:20:2401007:70 :

1.	—

1. Сведения о характерных точках границ уточняемого земельного участка с кадастровым номером 68:20:2401007:71 :

Система координат МСК-68, зона 1 Зона № 1

Обозначение характерных точек границ	Координаты, м				Метод определения координат	Формулы, примененные для расчета средней квадратической погрешности определения координат характерных точек границ (Mt), с подставленными в такие формулы значениями и итоговые (вычисленные) значения Mt, м	Описание закрепления точки
	содержатся в Едином государственном реестре недвижимости		определены в результате выполнения комплексных кадастровых работ				
	X	Y	X	Y			
1	2	3	4	5	6	7	8
1086	439 810,66	1 233 441,54	439 810,66	1 233 441,54	Метод спутниковых геодезических измерений (определений)	√(0,08^2 + 0,06^2) = 0,10	—
1769	439 810,59	1 233 442,03	439 810,59	1 233 442,03			
1092	439 804,30	1 233 472,23	439 804,30	1 233 472,23			
1770	439 760,98	1 233 462,28	439 760,98	1 233 462,28			
1771	439 766,34	1 233 435,74	439 766,34	1 233 435,74			

1	2	3	4	5	6	7	8
1086	439 810,66	1 233 441,54	439 810,66	1 233 441,54	Метод спутниковых геодезических измерений (определений)	√(0,08^2 + 0,06^2) = 0,10	—

2. Сведения о частях границ уточняемого земельного участка с кадастровым номером 68:20:2401007:71 :

Обозначение части границ		Горизонтальное проложение (S), м	Описание прохождения части границ	Сведения о согласовании местоположения границ (согласовано/спорное)
от т.	до т.			
1	2	3	4	5
1086	1769	0,49	—	согласовано
1769	1092	30,85		
1092	1770	44,45		
1770	1771	27,08		
1771	1086	44,70		

3. Сведения о характеристиках уточняемого земельного участка с кадастровым номером 68:20:2401007:71 :

№ п/п	Наименование характеристики	Значение характеристики
1	2	3
1.	Адрес земельного участка	—
1.1.	Сведения о местоположении земельного участка (при отсутствии адреса) в структурированном в соответствии с федеральной информационной адресной системой виде	—
1.2.	Дополнительные сведения о местоположении земельного участка	—
2.	Площадь земельного участка ± величина погрешности определения (вычисления) площади (Р ± ΔР), м²	1 301 ± 13,00
3.	Формула, примененная для вычисления предельной погрешности определения площади земельного участка, с подставленными значениями и итоговые (вычисленные) значения	3,5*0,10*√(1 301,00) = 13
4.	Площадь земельного участка согласно сведениям Единого государственного реестра недвижимости (Ркад), м²	1 300,00
5.	Оценка расхождения Р и Ркад (Р - Ркад), м²	1
6.	Предельный минимальный и максимальный размеры земельного участка (Рмин и Рмакс), м²	Рмин = 300 Рмакс = 5 000
7.	Кадастровый или иной государственный учетный номер (инвентарный) здания, сооружения, объекта незавершенного строительства, расположенного на земельном участке	68:20:2401007:274

1	2	3
8.	Вид (виды) разрешенного использования	—
8.1.	Дополнительные сведения об использовании земельного участка	—
9.	Сведения о земельных участках (землях общего пользования, территории общего пользования), посредством которых обеспечивается доступ	Земли общего пользования
10.	Иные сведения	—

4. Пояснения к сведениям об уточняемом земельном участке с кадастровым номером 68:20:2401007:71 :

1.	—

1. Сведения о характерных точках границ уточняемого земельного участка с кадастровым номером 68:20:2401007:73 :

Система координат МСК-68, зона 1 Зона № 1

Обозначение характерных точек границ	Координаты, м				Метод определения координат	Формулы, примененные для расчета средней квадратической погрешности определения координат характерных точек границ (Mt), с подставленными в такие формулы значениями и итоговые (вычисленные) значения Mt, м	Описание закрепления точки
	содержатся в Едином государственном реестре недвижимости		определены в результате выполнения комплексных кадастровых работ				
	X	Y	X	Y			
1	2	3	4	5	6	7	8
3776	131,95	55,68	—	—	Метод спутниковых геодезических измерений (определений)	0,10	—
3777	132,48	91,50	—	—			
3778	119,98	92,68	—	—			
3779	85,07	94,13	—	—			
3780	85,41	82,01	—	—			
3781	83,55	67,41	—	—			
3782	90,50	65,84	—	—			

1	2	3	4	5	6	7	8
н3783У	—	—	439 943,87	1 233 433,72	Метод спутниковых геодезических измерений (определений)	√(0,08^2 + 0,06^2) = 0,10	—
н3784У	—	—	439 939,65	1 233 471,51			
н3785У	—	—	439 924,94	1 233 470,33			
н3786У	—	—	439 890,49	1 233 468,19			
н3787У	—	—	439 891,17	1 233 456,09			
н3788У	—	—	439 889,73	1 233 441,44			
н3789У	—	—	439 896,81	1 233 440,48			
3776	131,95	55,68	—	—		0,10	

2. Сведения о частях границ уточняемого земельного участка с кадастровым номером 68:20:2401007:73 :

Обозначение части границ		Горизонтальное проложение (S), м	Описание прохождения части границ	Сведения о согласовании местоположения границ (согласовано/спорное)
от т.	до т.			
1	2	3	4	5
н3783У	н3784У	38,02	—	согласовано
н3784У	н3785У	14,76		
н3785У	н3786У	34,52		
н3786У	н3787У	12,12		
н3787У	н3788У	14,72		
н3788У	н3789У	7,14		
н3789У	н3783У	47,54		

3. Сведения о характеристиках уточняемого земельного участка с кадастровым номером 68:20:2401007:73 :

№ п/п	Наименование характеристики	Значение характеристики
1	2	3

1	2	3
1.	Адрес земельного участка	—
1.1.	Сведения о местоположении земельного участка (при отсутствии адреса) в структурированном в соответствии с федеральной информационной адресной системой виде	—
1.2.	Дополнительные сведения о местоположении земельного участка	—
2.	Площадь земельного участка ± величина погрешности определения (вычисления) площади (Р ± ΔР), м²	1 643 ± 14,00
3.	Формула, примененная для вычисления предельной погрешности определения площади земельного участка, с подставленными значениями и итоговые (вычисленные) значения	3,5*0,10*√(1 643,00) = 14
4.	Площадь земельного участка согласно сведениям Единого государственного реестра недвижимости (Ркад), м²	1 500,00
5.	Оценка расхождения Р и Ркад (Р - Ркад), м²	143
6.	Предельный минимальный и максимальный размеры земельного участка (Рмин и Рмакс), м²	Рмин = 300 Рмакс = 5 000
7.	Кадастровый или иной государственный учетный номер (инвентарный) здания, сооружения, объекта незавершенного строительства, расположенного на земельном участке	68:20:2401007:268
8.	Вид (виды) разрешенного использования	—
8.1.	Дополнительные сведения об использовании земельного участка	—
9.	Сведения о земельных участках (землях общего пользования, территории общего пользования), посредством которых обеспечивается доступ	Земли общего пользования
10.	Иные сведения	—
4. Пояснения к сведениям об уточняемом земельном участке с кадастровым номером		68:20:2401007:73 :
1.	—	

1. Сведения о характерных точках границ уточняемого земельного участка с кадастровым номером 68:20:2401007:79 :

Система координат МСК-68, зона 1 Зона № 1

Обозначение характерных точек границ	Координаты, м				Метод определения координат	Формулы, примененные для расчета средней квадратической погрешности определения координат характерных точек границ (Mt), с подставленными в такие формулы значениями и итоговые (вычисленные) значения Mt, м	Описание закрепления точки
	содержатся в Едином государственном реестре недвижимости		определены в результате выполнения комплексных кадастровых работ				
	X	Y	X	Y			
1	2	3	4	5	6	7	8
3790	124,51	152,89	—	—	Метод спутниковых геодезических измерений (определений)	0,10	—
3791	107,37	154,77	—	—			
3792	98,34	98,15	—	—			
3793	100,16	97,60	—	—			
3794	102,17	107,42	—	—			
3795	114,61	104,88	—	—			
3796	117,87	120,25	—	—			
н3797У	—	—	440 136,86	1 233 470,57		√(0,08^2 + 0,06^2) = 0,10	
н3798У	—	—	440 136,40	1 233 479,80			
н3799У	—	—	440 122,08	1 233 478,68			
н3800У	—	—	440 124,48	1 233 408,78			
н3801У	—	—	440 126,85	1 233 408,68			

1	2	3	4	5	6	7	8
н3802У	—	—	440 127,30	1 233 423,94	Метод спутниковых геодезических измерений (определений)	√(0,08^2 + 0,06^2) = 0,10	—
н3803У	—	—	440 136,69	1 233 423,83			
н3804У	—	—	440 136,56	1 233 434,66			
3790	124,51	152,89	—	—		0,10	

2. Сведения о частях границ уточняемого земельного участка с кадастровым номером 68:20:2401007:79 :

Обозначение части границ		Горизонтальное проложение (S), м	Описание прохождения части границ	Сведения о согласовании местоположения границ (согласовано/спорное)
от т.	до т.			
1	2	3	4	5
н3797У	н3798У	9,24	—	согласовано
н3798У	н3799У	14,36		
н3799У	н3800У	69,94		
н3800У	н3801У	2,37		
н3801У	н3802У	15,27		
н3802У	н3803У	9,39		
н3803У	н3804У	10,83		
н3804У	н3797У	35,91		

3. Сведения о характеристиках уточняемого земельного участка с кадастровым номером 68:20:2401007:79 :

№ п/п	Наименование характеристики	Значение характеристики
1	2	3
1.	Адрес земельного участка	—
1.1.	Сведения о местоположении земельного участка (при отсутствии адреса) в структурированном в соответствии с федеральной информационной адресной системой виде	—
1.2.	Дополнительные сведения о местоположении земельного участка	—
2.	Площадь земельного участка ± величина погрешности определения (вычисления) площади (Р ± ΔР), м²	800 ± 10,00

1	2	3
3.	Формула, примененная для вычисления предельной погрешности определения площади земельного участка, с подставленными значениями и итоговые (вычисленные) значения	3,5*0,10*√(800,00) = 10
4.	Площадь земельного участка согласно сведениям Единого государственного реестра недвижимости (Ркад), м²	800,00
5.	Оценка расхождения Р и Ркад (Р - Ркад), м²	0
6.	Предельный минимальный и максимальный размеры земельного участка (Рмин и Рмакс), м²	Рмин = 300 Рмакс = 5 000
7.	Кадастровый или иной государственный учетный номер (инвентарный) здания, сооружения, объекта незавершенного строительства, расположенного на земельном участке	—
8.	Вид (виды) разрешенного использования	—
8.1.	Дополнительные сведения об использовании земельного участка	—
9.	Сведения о земельных участках (землях общего пользования, территории общего пользования), посредством которых обеспечивается доступ	Земли общего пользования
10.	Иные сведения	—

4. Пояснения к сведениям об уточняемом земельном участке с кадастровым номером 68:20:2401007:79 :

1.	—

1. Сведения о характерных точках границ уточняемого земельного участка с кадастровым номером 68:20:2401007:80 :

Система координат МСК-68, зона 1 Зона № 1

Обозначение характерных точек границ	Координаты, м				Метод определения координат	Формулы, примененные для расчета средней квадратической погрешности определения координат характерных точек границ (Mt), с подставленными в такие формулы значениями и итоговые (вычисленные) значения Mt, м	Описание закрепления точки
	содержатся в Едином государственном реестре недвижимости		определены в результате выполнения комплексных кадастровых работ				
	X	Y	X	Y			
1	2	3	4	5	6	7	8
3793	100,16	97,60	—	—	Метод спутниковых геодезических измерений (определений)	0,10	—

1	2	3	4	5	6	7	8
3805	129,83	88,69	—	—	Метод спутниковых геодезических измерений (определений)	0,10	—
3806	134,60	151,79	—	—			
3790	124,51	152,89	—	—			
3796	117,87	120,25	—	—			
3795	114,61	104,88	—	—			
3794	102,17	107,42	—	—			
н3801У	—	—	440 126,85	1 233 408,68		√(0,08^2 + 0,06^2) = 0,10	
н3807У	—	—	440 153,09	1 233 405,54			
н3808У	—	—	440 146,70	1 233 471,20			
н3797У	—	—	440 136,86	1 233 470,57			
н3804У	—	—	440 136,56	1 233 434,66			
н3803У	—	—	440 136,69	1 233 423,83			
н3802У	—	—	440 127,30	1 233 423,94			
3793	100,16	97,60	—	—		0,10	

2. Сведения о частях границ уточняемого земельного участка с кадастровым номером 68:20:2401007:80 :

Обозначение части границ		Горизонтальное проложение (S), м	Описание прохождения части границ	Сведения о согласовании местоположения границ (согласовано/спорное)
от т.	до т.			
1	2	3	4	5
н3801У	н3807У	26,43	—	согласовано
н3807У	н3808У	65,97		
н3808У	н3797У	9,86		

1	2	3	4	5
н3797У	н3804У	35,91	—	согласовано
н3804У	н3803У	10,83		
н3803У	н3802У	9,39		
н3802У	н3801У	15,27		

3. Сведения о характеристиках уточняемого земельного участка с кадастровым номером 68:20:2401007:80 :

№ п/п	Наименование характеристики	Значение характеристики
1	2	3
1.	Адрес земельного участка	—
1.1.	Сведения о местоположении земельного участка (при отсутствии адреса) в структурированном в соответствии с федеральной информационной адресной системой виде	—
1.2.	Дополнительные сведения о местоположении земельного участка	—
2.	Площадь земельного участка ± величина погрешности определения (вычисления) площади (Р ± ΔР), м²	1 000 ± 11,00
3.	Формула, примененная для вычисления предельной погрешности определения площади земельного участка, с подставленными значениями и итоговые (вычисленные) значения	3,5*0,10*√(1 000,00) = 11
4.	Площадь земельного участка согласно сведениям Единого государственного реестра недвижимости (Ркад), м²	1 000,00
5.	Оценка расхождения Р и Ркад (Р - Ркад), м²	0
6.	Предельный минимальный и максимальный размеры земельного участка (Рмин и Рмакс), м²	Рмин = 300 Рмакс = 5 000
7.	Кадастровый или иной государственный учетный номер (инвентарный) здания, сооружения, объекта незавершенного строительства, расположенного на земельном участке	68:20:2401007:270
8.	Вид (виды) разрешенного использования	—
8.1.	Дополнительные сведения об использовании земельного участка	—
9.	Сведения о земельных участках (землях общего пользования, территории общего пользования), посредством которых обеспечивается доступ	Земли общего пользования
10.	Иные сведения	—

4. Пояснения к сведениям об уточняемом земельном участке с кадастровым номером 68:20:2401007:80 :

1.	—

1. Сведения о характерных точках границ уточняемого земельного участка с кадастровым номером 68:20:2401007:90 :

Система координат МСК-68, зона 1 Зона № 1

Обозначение характерных точек границ	Координаты, м				Метод определения координат	Формулы, примененные для расчета средней квадратической погрешности определения координат характерных точек границ (Mt), с подставленными в такие формулы значениями и итоговые (вычисленные) значения Mt, м	Описание закрепления точки
	содержатся в Едином государственном реестре недвижимости		определены в результате выполнения комплексных кадастровых работ				
	X	Y	X	Y			
1	2	3	4	5	6	7	8
1772	439 647,58	1 233 487,50	439 647,58	1 233 487,50	Метод спутниковых геодезических измерений (определений)	√(0,08^2 + 0,06^2) = 0,10	—
н1773У	—	—	439 635,75	1 233 544,81			
1774	439 611,28	1 233 536,76	439 611,28	1 233 536,76			
1775	439 625,29	1 233 482,25	439 625,29	1 233 482,25			
1772	439 647,58	1 233 487,50	439 647,58	1 233 487,50			

2. Сведения о частях границ уточняемого земельного участка с кадастровым номером 68:20:2401007:90 :

Обозначение части границ		Горизонтальное проложение (S), м	Описание прохождения части границ	Сведения о согласовании местоположения границ (согласовано/спорное)
от т.	до т.			
1	2	3	4	5
1772	н1773У	58,52	—	согласовано
н1773У	1774	25,76		
1774	1775	56,28		
1775	1772	22,90		

3. Сведения о характеристиках уточняемого земельного участка с кадастровым номером 68:20:2401007:90 :

№ п/п	Наименование характеристики	Значение характеристики
1	2	3

1	2	3
1.	Адрес земельного участка	—
1.1.	Сведения о местоположении земельного участка (при отсутствии адреса) в структурированном в соответствии с федеральной информационной адресной системой виде	—
1.2.	Дополнительные сведения о местоположении земельного участка	—
2.	Площадь земельного участка ± величина погрешности определения (вычисления) площади (Р ± ΔР), м²	1 393 ± 13,00
3.	Формула, примененная для вычисления предельной погрешности определения площади земельного участка, с подставленными значениями и итоговые (вычисленные) значения	3,5*0,10*√(1 393,00) = 13
4.	Площадь земельного участка согласно сведениям Единого государственного реестра недвижимости (Ркад), м²	1 393,00
5.	Оценка расхождения Р и Ркад (Р - Ркад), м²	0
6.	Предельный минимальный и максимальный размеры земельного участка (Рмин и Рмакс), м²	Рмин = 300 Рмакс = 5 000
7.	Кадастровый или иной государственный учетный номер (инвентарный) здания, сооружения, объекта незавершенного строительства, расположенного на земельном участке	—
8.	Вид (виды) разрешенного использования	—
8.1.	Дополнительные сведения об использовании земельного участка	—
9.	Сведения о земельных участках (землях общего пользования, территории общего пользования), посредством которых обеспечивается доступ	Земли общего пользования
10.	Иные сведения	—
4. Пояснения к сведениям об уточняемом земельном участке с кадастровым номером		68:20:2401007:90 :
1.	—	

1. Сведения о характерных точках границ уточняемого земельного участка с кадастровым номером 68:20:2401007:99 :

Система координат МСК-68, зона 1 Зона № 1

Обозначение характерных точек границ	Координаты, м				Метод определения координат	Формулы, примененные для расчета средней квадратической погрешности определения координат характерных точек границ (Mt), с подставленными в такие формулы значениями и итоговые (вычисленные) значения Mt, м	Описание закрепления точки
	содержатся в Едином государственном реестре недвижимости		определены в результате выполнения комплексных кадастровых работ				
	X	Y	X	Y			
1	2	3	4	5	6	7	8
3809	515,32	453,97	—	—	Метод спутниковых геодезических измерений (определений)	0,10	—
3810	542,08	454,44	—	—			
3811	530,67	516,44	—	—			
3812	508,39	512,75	—	—			
н3813У	—	—	439 885,47	1 233 601,31		√(0,08^2 + 0,06^2) = 0,10	
н3814У	—	—	439 911,32	1 233 608,23			
н3815У	—	—	439 885,26	1 233 665,64			
н3816У	—	—	439 864,54	1 233 656,67			
3809	515,32	453,97	—	—		0,10	

2. Сведения о частях границ уточняемого земельного участка с кадастровым номером 68:20:2401007:99 :

Обозначение части границ		Горизонтальное проложение (S), м	Описание прохождения части границ	Сведения о согласовании местоположения границ (согласовано/спорное)
от т.	до т.			
1	2	3	4	5
н3813У	н3814У	26,76	—	согласовано
н3814У	н3815У	63,05		

1	2	3	4	5
н3815У	н3816У	22,58	—	согласовано
н3816У	н3813У	59,18		

3. Сведения о характеристиках уточняемого земельного участка с кадастровым номером 68:20:2401007:99 :

№ п/п	Наименование характеристики	Значение характеристики
1	2	3
1.	Адрес земельного участка	—
1.1.	Сведения о местоположении земельного участка (при отсутствии адреса) в структурированном в соответствии с федеральной информационной адресной системой виде	—
1.2.	Дополнительные сведения о местоположении земельного участка	—
2.	Площадь земельного участка ± величина погрешности определения (вычисления) площади (Р ± ΔР), м²	1 500 ± 14,00
3.	Формула, примененная для вычисления предельной погрешности определения площади земельного участка, с подставленными значениями и итоговые (вычисленные) значения	3,5*0,10*√(1 500,00) = 14
4.	Площадь земельного участка согласно сведениям Единого государственного реестра недвижимости (Ркад), м²	1 500,00
5.	Оценка расхождения Р и Ркад (Р - Ркад), м²	0
6.	Предельный минимальный и максимальный размеры земельного участка (Рмин и Рмакс), м²	Рмин = 300 Рмакс = 5 000
7.	Кадастровый или иной государственный учетный номер (инвентарный) здания, сооружения, объекта незавершенного строительства, расположенного на земельном участке	68:20:2401001:136
8.	Вид (виды) разрешенного использования	—
8.1.	Дополнительные сведения об использовании земельного участка	—
9.	Сведения о земельных участках (землях общего пользования, территории общего пользования), посредством которых обеспечивается доступ	Земли общего пользования
10.	Иные сведения	—

4. Пояснения к сведениям об уточняемом земельном участке с кадастровым номером 68:20:2401007:99 :

1.	—

1. Сведения о характерных точках границ уточняемого земельного участка с кадастровым номером 68:20:2401007:130 :

Система координат МСК-68, зона 1 Зона № 1

Обозначение характерных точек границ	Координаты, м				Метод определения координат	Формулы, примененные для расчета средней квадратической погрешности определения координат характерных точек границ (Mt), с подставленными в такие формулы значениями и итоговые (вычисленные) значения Mt, м	Описание закрепления точки
	содержатся в Едином государственном реестре недвижимости		определены в результате выполнения комплексных кадастровых работ				
	X	Y	X	Y			
1	2	3	4	5	6	7	8
1554	134,30	94,13	—	—	Метод спутниковых геодезических измерений (определений)	0,10	—
3124	135,23	99,87	—	—			
3125	91,32	109,82	—	—			
3126	85,96	110,22	—	—			
3127	80,57	111,44	—	—			
3128	79,63	109,39	—	—			
3129	44,71	109,37	—	—			
3130	14,21	109,35	—	—			
3131	15,00	99,68	—	—			
3132	45,49	100,24	—	—			
3133	67,90	100,66	—	—			
1556	70,21	100,70	—	—			

1	2	3	4	5	6	7	8
1555	86,81	99,47	—	—	Метод спутниковых геодезических измерений (определений)	0,10	—
н3134У	—	—	440 189,87	1 233 787,11		√(0,08^2 + 0,06^2) = 0,10	
н3135У	—	—	440 189,99	1 233 792,92			
н3136У	—	—	440 145,13	1 233 796,65			
н3137У	—	—	440 139,76	1 233 796,30			
н3138У	—	—	440 134,25	1 233 796,76			
н3139У	—	—	440 133,61	1 233 794,59			
н3140У	—	—	440 099,03	1 233 789,70			
н3141У	—	—	440 068,83	1 233 785,43			
н3142У	—	—	440 070,97	1 233 775,97			
н3143У	—	—	440 085,32	1 233 778,26			
н3144У	—	—	440 101,08	1 233 780,77			
н3145У	—	—	440 123,21	1 233 784,31			
н3146У	—	—	440 125,49	1 233 784,68			
н3147У	—	—	440 142,10	1 233 785,77			
1554	134,30	94,13	—	—		0,10	

2. Сведения о частях границ уточняемого земельного участка с кадастровым номером 68:20:2401007:130 :

Обозначение части границ		Горизонтальное проложение (S), м	Описание прохождения части границ	Сведения о согласовании местоположения границ (согласовано/спорное)
от т.	до т.			

1	2	3	4	5
н3134У	н3135У	5,81	—	согласовано
н3135У	н3136У	45,01		
н3136У	н3137У	5,38		
н3137У	н3138У	5,53		
н3138У	н3139У	2,26		
н3139У	н3140У	34,92		
н3140У	н3141У	30,50		
н3141У	н3142У	9,70		
н3142У	н3143У	14,53		
н3143У	н3144У	15,96		
н3144У	н3145У	22,41		
н3145У	н3146У	2,31		
н3146У	н3147У	16,65		
н3147У	н3134У	47,79		

3. Сведения о характеристиках уточняемого земельного участка с кадастровым номером 68:20:2401007:130 :

№ п/п	Наименование характеристики	Значение характеристики
1	2	3
1.	Адрес земельного участка	—
1.1.	Сведения о местоположении земельного участка (при отсутствии адреса) в структурированном в соответствии с федеральной информационной адресной системой виде	—
1.2.	Дополнительные сведения о местоположении земельного участка	—
2.	Площадь земельного участка ± величина погрешности определения (вычисления) площади (Р ± ΔР), м²	1 087 ± 12,00
3.	Формула, примененная для вычисления предельной погрешности определения площади земельного участка, с подставленными значениями и итоговые (вычисленные) значения	3,5*0,10*√(1 087,00) = 12
4.	Площадь земельного участка согласно сведениям Единого государственного реестра недвижимости (Ркад), м²	1 087,00
5.	Оценка расхождения Р и Ркад (Р - Ркад), м²	0
6.	Предельный минимальный и максимальный размеры земельного участка (Рмин и Рмакс), м²	Рмин = 300 Рмакс = 5 000

1	2	3
7.	Кадастровый или иной государственный учетный номер (инвентарный) здания, сооружения, объекта незавершенного строительства, расположенного на земельном участке	68:20:2401007:382; 68:20:2401001:128
8.	Вид (виды) разрешенного использования	—
8.1.	Дополнительные сведения об использовании земельного участка	—
9.	Сведения о земельных участках (землях общего пользования, территории общего пользования), посредством которых обеспечивается доступ	Земли общего пользования
10.	Иные сведения	—

4. Пояснения к сведениям об уточняемом земельном участке с кадастровым номером 68:20:2401007:130 :

1.	—

1. Сведения о характерных точках границ уточняемого земельного участка с кадастровым номером 68:20:2401007:135 :

Система координат МСК-68, зона 1 Зона № 1

Обозначение характерных точек границ	Координаты, м				Метод определения координат	Формулы, примененные для расчета средней квадратической погрешности определения координат характерных точек границ (Mt), с подставленными в такие формулы значениями и итоговые (вычисленные) значения Mt, м	Описание закрепления точки
	содержатся в Едином государственном реестре недвижимости		определены в результате выполнения комплексных кадастровых работ				
	X	Y	X	Y			
1	2	3	4	5	6	7	8
3148	114,00	130,76	—	—	Метод спутниковых геодезических измерений (определений)	0,10	—
3149	141,85	140,96	—	—			
3150	188,91	158,19	—	—			
3151	207,69	165,94	—	—			
3152	195,23	186,21	—	—			
3153	173,40	175,29	—	—			

1	2	3	4	5	6	7	8
3154	150,14	166,53	—	—	Метод спутниковых геодезических измерений (определений)	0,10	—
3155	132,96	160,08	—	—			
3156	105,11	149,63	—	—			
н3157У	—	—	440 063,87	1 233 852,26		√(0,08^2 + 0,06^2) = 0,10	
н3158У	—	—	440 092,60	1 233 859,65			
н3159У	—	—	440 141,13	1 233 872,14			
н3160У	—	—	440 160,59	1 233 877,99			
н3161У	—	—	440 150,19	1 233 899,40			
н3162У	—	—	440 127,39	1 233 890,69			
н3163У	—	—	440 103,38	1 233 884,28			
н3164У	—	—	440 085,64	1 233 879,56			
н3165У	—	—	440 068,90	1 233 875,11			
н3166У	—	—	440 056,90	1 233 871,92			
3148	114,00	130,76	—	—		0,10	

2. Сведения о частях границ уточняемого земельного участка с кадастровым номером 68:20:2401007:135 :

Обозначение части границ		Горизонтальное проложение (S), м	Описание прохождения части границ	Сведения о согласовании местоположения границ (согласовано/спорное)
от т.	до т.			
1	2	3	4	5
н3157У	н3158У	29,67	—	согласовано
н3158У	н3159У	50,11		
н3159У	н3160У	20,32		

1	2	3	4	5
н3160У	н3161У	23,80	—	согласовано
н3161У	н3162У	24,41		
н3162У	н3163У	24,85		
н3163У	н3164У	18,36		
н3164У	н3165У	17,32		
н3165У	н3166У	12,42		
н3166У	н3157У	20,86		

3. Сведения о характеристиках уточняемого земельного участка с кадастровым номером 68:20:2401007:135 :

№ п/п	Наименование характеристики	Значение характеристики
1	2	3
1.	Адрес земельного участка	—
1.1.	Сведения о местоположении земельного участка (при отсутствии адреса) в структурированном в соответствии с федеральной информационной адресной системой виде	—
1.2.	Дополнительные сведения о местоположении земельного участка	—
2.	Площадь земельного участка ± величина погрешности определения (вычисления) площади (Р ± ΔР), м²	2 121 ± 16,00
3.	Формула, примененная для вычисления предельной погрешности определения площади земельного участка, с подставленными значениями и итоговые (вычисленные) значения	3,5*0,10*√(2 121,00) = 16
4.	Площадь земельного участка согласно сведениям Единого государственного реестра недвижимости (Ркад), м²	2 121,00
5.	Оценка расхождения Р и Ркад (Р - Ркад), м²	0
6.	Предельный минимальный и максимальный размеры земельного участка (Рмин и Рмакс), м²	Рмин = 300 Рмакс = 5 000
7.	Кадастровый или иной государственный учетный номер (инвентарный) здания, сооружения, объекта незавершенного строительства, расположенного на земельном участке	68:20:2401001:409
8.	Вид (виды) разрешенного использования	—
8.1.	Дополнительные сведения об использовании земельного участка	—
9.	Сведения о земельных участках (землях общего пользования, территории общего пользования), посредством которых обеспечивается доступ	Земли общего пользования

1	2	3
10.	Иные сведения	—

4. Пояснения к сведениям об уточняемом земельном участке с кадастровым номером 68:20:2401007:135 :

1.	—

1. Сведения о характерных точках границ уточняемого земельного участка с кадастровым номером 68:20:2401007:144 :

Система координат МСК-68, зона 1 Зона № 1

Обозначение характерных точек границ	Координаты, м				Метод определения координат	Формулы, примененные для расчета средней квадратической погрешности определения координат характерных точек границ (Mt), с подставленными в такие формулы значениями и итоговые (вычисленные) значения Mt, м	Описание закрепления точки
	содержатся в Едином государственном реестре недвижимости		определены в результате выполнения комплексных кадастровых работ				
	X	Y	X	Y			
1	2	3	4	5	6	7	8
3167	212,29	172,30	—	—	Метод спутниковых геодезических измерений (определений)	0,10	—
3168	203,20	195,41	—	—			
3169	166,18	177,94	—	—			
3170	136,88	166,60	—	—			
3171	149,74	143,71	—	—			
3172	175,97	157,22	—	—			
3173	207,01	170,03	—	—			
н3174У	—	—	440 091,12	1 234 005,62		√(0,08^2 + 0,06^2) = 0,10	
н3175У	—	—	440 079,52	1 234 027,58			
н3176У	—	—	440 044,66	1 234 006,10			

1	2	3	4	5	6	7	8
н3177У	—	—	440 016,81	1 233 991,58	Метод спутниковых геодезических измерений (определений)	√(0,08^2 + 0,06^2) = 0,10	—
н3178У	—	—	440 032,13	1 233 970,26			
н3179У	—	—	440 047,32	1 233 980,36			
н3180У	—	—	440 056,70	1 233 986,60			
н3181У	—	—	440 086,12	1 234 002,78			
3167	212,29	172,30	—	—		0,10	

2. Сведения о частях границ уточняемого земельного участка с кадастровым номером 68:20:2401007:144 :

Обозначение части границ		Горизонтальное проложение (S), м	Описание прохождения части границ	Сведения о согласовании местоположения границ (согласовано/спорное)
от т.	до т.			
1	2	3	4	5
н3174У	н3175У	24,84	—	согласовано
н3175У	н3176У	40,95		
н3176У	н3177У	31,41		
н3177У	н3178У	26,25		
н3178У	н3179У	18,24		
н3179У	н3180У	11,27		
н3180У	н3181У	33,58		
н3181У	н3174У	5,75		

3. Сведения о характеристиках уточняемого земельного участка с кадастровым номером 68:20:2401007:144 :

№ п/п	Наименование характеристики	Значение характеристики
1	2	3
1.	Адрес земельного участка	—
1.1.	Сведения о местоположении земельного участка (при отсутствии адреса) в структурированном в соответствии с федеральной информационной адресной системой виде	—
1.2.	Дополнительные сведения о местоположении земельного участка	—

1	2	3
2.	Площадь земельного участка ± величина погрешности определения (вычисления) площади (Р ± ΔР), м²	1 705 ± 14,00
3.	Формула, примененная для вычисления предельной погрешности определения площади земельного участка, с подставленными значениями и итоговые (вычисленные) значения	3,5*0,10*√(1 705,00) = 14
4.	Площадь земельного участка согласно сведениям Единого государственного реестра недвижимости (Ркад), м²	1 700,00
5.	Оценка расхождения Р и Ркад (Р - Ркад), м²	5
6.	Предельный минимальный и максимальный размеры земельного участка (Рмин и Рмакс), м²	Рмин = 300 Рмакс = 5 000
7.	Кадастровый или иной государственный учетный номер (инвентарный) здания, сооружения, объекта незавершенного строительства, расположенного на земельном участке	68:20:2401001:130
8.	Вид (виды) разрешенного использования	—
8.1.	Дополнительные сведения об использовании земельного участка	—
9.	Сведения о земельных участках (землях общего пользования, территории общего пользования), посредством которых обеспечивается доступ	Земли общего пользования
10.	Иные сведения	—

4. Пояснения к сведениям об уточняемом земельном участке с кадастровым номером 68:20:2401007:144 :

1.	—

1. Сведения о характерных точках границ уточняемого земельного участка с кадастровым номером 68:20:2401007:148 :

Система координат МСК-68, зона 1 Зона № 1

Обозначение характерных точек границ	Координаты, м				Метод определения координат	Формулы, примененные для расчета средней квадратической погрешности определения координат характерных точек границ (Mt), с подставленными в такие формулы значениями и итоговые (вычисленные) значения Mt, м	Описание закрепления точки
	содержатся в Едином государственном реестре недвижимости		определены в результате выполнения комплексных кадастровых работ				
	X	Y	X	Y			
1	2	3	4	5	6	7	8

1	2	3	4	5	6	7	8
3182	134,36	150,44	—	—	Метод спутниковых геодезических измерений (определений)	0,10	—
3183	120,98	185,97	—	—			
3184	84,82	173,79	—	—			
3185	87,45	161,02	—	—			
3186	95,46	134,85	—	—			
3187	102,41	136,65	—	—			
3188	132,29	149,55	—	—			
н3189У	—	—	440 153,20	1 234 016,83		√(0,08^2 + 0,06^2) = 0,10	
н3190У	—	—	440 132,12	1 234 048,41			
н3191У	—	—	440 099,66	1 234 028,36			
н3192У	—	—	440 105,11	1 234 016,52			
н3193У	—	—	440 118,84	1 233 992,84			
н3194У	—	—	440 125,20	1 233 996,17			
н3195У	—	—	440 151,39	1 234 015,50			
3182	134,36	150,44	—	—		0,10	

2. Сведения о частях границ уточняемого земельного участка с кадастровым номером 68:20:2401007:148 :

Обозначение части границ		Горизонтальное проложение (S), м	Описание прохождения части границ	Сведения о согласовании местоположения границ (согласовано/спорное)
от т.	до т.			
1	2	3	4	5
н3189У	н3190У	37,97	—	согласовано

1	2	3	4	5
н3190У	н3191У	38,15	—	согласовано
н3191У	н3192У	13,03		
н3192У	н3193У	27,37		
н3193У	н3194У	7,18		
н3194У	н3195У	32,55		
н3195У	н3189У	2,25		

3. Сведения о характеристиках уточняемого земельного участка с кадастровым номером 68:20:2401007:148 :

№ п/п	Наименование характеристики	Значение характеристики
1	2	3
1.	Адрес земельного участка	—
1.1.	Сведения о местоположении земельного участка (при отсутствии адреса) в структурированном в соответствии с федеральной информационной адресной системой виде	—
1.2.	Дополнительные сведения о местоположении земельного участка	—
2.	Площадь земельного участка ± величина погрешности определения (вычисления) площади (Р ± ΔР), м²	1 600 ± 14,00
3.	Формула, примененная для вычисления предельной погрешности определения площади земельного участка, с подставленными значениями и итоговые (вычисленные) значения	3,5*0,10*√(1 600,00) = 14
4.	Площадь земельного участка согласно сведениям Единого государственного реестра недвижимости (Ркад), м²	1 600,00
5.	Оценка расхождения Р и Ркад (Р - Ркад), м²	0
6.	Предельный минимальный и максимальный размеры земельного участка (Рмин и Рмакс), м²	Рмин = 300 Рмакс = 5 000
7.	Кадастровый или иной государственный учетный номер (инвентарный) здания, сооружения, объекта незавершенного строительства, расположенного на земельном участке	68:20:2401001:127
8.	Вид (виды) разрешенного использования	—
8.1.	Дополнительные сведения об использовании земельного участка	—
9.	Сведения о земельных участках (землях общего пользования, территории общего пользования), посредством которых обеспечивается доступ	Земли общего пользования
10.	Иные сведения	—

4. Пояснения к сведениям об уточняемом земельном участке с кадастровым номером 68:20:2401007:148 :

1.	—

1. Сведения о характерных точках границ уточняемого земельного участка с кадастровым номером 68:20:2401007:158 :

Система координат МСК-68, зона 1 Зона № 1

Обозначение характерных точек границ	Координаты, м				Метод определения координат	Формулы, примененные для расчета средней квадратической погрешности определения координат характерных точек границ (Mt), с подставленными в такие формулы значениями и итоговые (вычисленные) значения Mt, м	Описание закрепления точки
	содержатся в Едином государственном реестре недвижимости		определены в результате выполнения комплексных кадастровых работ				
	X	Y	X	Y			
1	2	3	4	5	6	7	8
3215	235,79	161,42	—	—	Метод спутниковых геодезических измерений (определений)	0,10	—
3216	233,37	166,46	—	—			
3217	227,54	164,94	—	—			
3218	198,33	203,18	—	—			
3219	187,47	188,83	—	—			
3220	191,37	185,20	—	—			
3221	200,70	178,50	—	—			
3222	205,11	172,36	—	—			
3223	230,59	129,84	—	—			
3224	247,05	137,81	—	—			
н3225У	—	—	439 946,61	1 234 015,06		√(0,08^2 + 0,06^2) = 0,10	

1	2	3	4	5	6	7	8
н3226У	—	—	439 943,30	1 234 019,56	Метод спутниковых геодезических измерений (определений)	√(0,08^2 + 0,06^2) = 0,10	—
н3227У	—	—	439 937,85	1 234 016,99			
н3228У	—	—	439 902,05	1 234 049,15			
н3229У	—	—	439 894,04	1 234 033,03			
н3230У	—	—	439 898,55	1 234 030,19			
н3231У	—	—	439 908,96	1 234 025,33			
н3232У	—	—	439 914,43	1 234 020,12			
н3233У	—	—	439 947,36	1 233 983,06			
н3234У	—	—	439 962,06	1 233 993,95			
3215	235,79	161,42	—	—		0,10	

2. Сведения о частях границ уточняемого земельного участка с кадастровым номером 68:20:2401007:158 :

Обозначение части границ		Горизонтальное проложение (S), м	Описание прохождения части границ	Сведения о согласовании местоположения границ (согласовано/спорное)
от т.	до т.			
1	2	3	4	5
н3225У	н3226У	5,59	—	согласовано
н3226У	н3227У	6,03		
н3227У	н3228У	48,12		
н3228У	н3229У	18,00		
н3229У	н3230У	5,33		
н3230У	н3231У	11,49		
н3231У	н3232У	7,55		
н3232У	н3233У	49,58		
н3233У	н3234У	18,29		
н3234У	н3225У	26,16		

3. Сведения о характеристиках уточняемого земельного участка с кадастровым номером		68:20:2401007:158 :
№ п/п	Наименование характеристики	Значение характеристики
1	2	3
1.	Адрес земельного участка	—
1.1.	Сведения о местоположении земельного участка (при отсутствии адреса) в структурированном в соответствии с федеральной информационной адресной системой виде	—
1.2.	Дополнительные сведения о местоположении земельного участка	—
2.	Площадь земельного участка ± величина погрешности определения (вычисления) площади (Р ± ΔР), м²	1 300 ± 13,00
3.	Формула, примененная для вычисления предельной погрешности определения площади земельного участка, с подставленными значениями и итоговые (вычисленные) значения	3,5*0,10*√(1 300,00) = 13
4.	Площадь земельного участка согласно сведениям Единого государственного реестра недвижимости (Ркад), м²	1 300,00
5.	Оценка расхождения Р и Ркад (Р - Ркад), м²	0
6.	Предельный минимальный и максимальный размеры земельного участка (Рмин и Рмакс), м²	Рмин = 300 Рмакс = 5 000
7.	Кадастровый или иной государственный учетный номер (инвентарный) здания, сооружения, объекта незавершенного строительства, расположенного на земельном участке	68:20:2401001:390
8.	Вид (виды) разрешенного использования	—
8.1.	Дополнительные сведения об использовании земельного участка	—
9.	Сведения о земельных участках (землях общего пользования, территории общего пользования), посредством которых обеспечивается доступ	Земли общего пользования
10.	Иные сведения	—
4. Пояснения к сведениям об уточняемом земельном участке с кадастровым номером		68:20:2401007:158 :
1.	—	

1. Сведения о характерных точках границ уточняемого земельного участка с кадастровым номером 68:20:2401007:163 :

Система координат МСК-68, зона 1 Зона № 1

Обозначение характерных точек границ	Координаты, м				Метод определения координат	Формулы, примененные для расчета средней квадратической погрешности определения координат характерных точек границ (Mt), с подставленными в такие формулы значениями и итоговые (вычисленные) значения Mt, м	Описание закрепления точки
	содержатся в Едином государственном реестре недвижимости		определены в результате выполнения комплексных кадастровых работ				
	X	Y	X	Y			
1	2	3	4	5	6	7	8
3235	543,66	410,40	—	—	Метод спутниковых геодезических измерений (определений)	0,10	—
3236	540,68	418,28	—	—			
3237	529,74	443,99	—	—			
3238	512,71	479,89	—	—			
3239	506,73	488,52	—	—			
3240	482,67	469,18	—	—			
3241	480,80	469,86	—	—			
3242	489,48	455,88	—	—			
3243	502,82	433,28	—	—			
3244	520,79	400,50	—	—			
н3245У	—	—	439 921,54	1 233 869,60		√(0,08^2 + 0,06^2) = 0,10	
н3246У	—	—	439 917,92	1 233 877,21			

1	2	3	4	5	6	7	8
н3247У	—	—	439 904,90	1 233 901,93	Метод спутниковых геодезических измерений (определений)	√(0,08^2 + 0,06^2) = 0,10	—
н3248У	—	—	439 900,40	1 233 909,70			
н3249У	—	—	439 884,97	1 233 936,31			
н3250У	—	—	439 878,30	1 233 944,42			
н3251У	—	—	439 855,92	1 233 923,16			
н3252У	—	—	439 854,00	1 233 923,69			
н3253У	—	—	439 863,80	1 233 910,47			
н3254У	—	—	439 878,96	1 233 889,04			
н3255У	—	—	439 899,56	1 233 857,85			
3235	543,66	410,40	—	—		0,10	

2. Сведения о частях границ уточняемого земельного участка с кадастровым номером 68:20:2401007:163 :

Обозначение части границ		Горизонтальное проложение (S), м	Описание прохождения части границ	Сведения о согласовании местоположения границ (согласовано/спорное)
от т.	до т.			
1	2	3	4	5
н3245У	н3246У	8,43	—	согласовано
н3246У	н3247У	27,94		
н3247У	н3248У	8,98		
н3248У	н3249У	30,76		
н3249У	н3250У	10,50		
н3250У	н3251У	30,87		
н3251У	н3252У	1,99		
н3252У	н3253У	16,46		
н3253У	н3254У	26,25		
н3254У	н3255У	37,38		

1	2	3	4	5
н3255У	н3245У	24,92	—	согласовано

3. Сведения о характеристиках уточняемого земельного участка с кадастровым номером 68:20:2401007:163 :

№ п/п	Наименование характеристики	Значение характеристики
1	2	3
1.	Адрес земельного участка	—
1.1.	Сведения о местоположении земельного участка (при отсутствии адреса) в структурированном в соответствии с федеральной информационной адресной системой виде	—
1.2.	Дополнительные сведения о местоположении земельного участка	—
2.	Площадь земельного участка ± величина погрешности определения (вычисления) площади (Р ± ΔР), м²	2 400 ± 17,00
3.	Формула, примененная для вычисления предельной погрешности определения площади земельного участка, с подставленными значениями и итоговые (вычисленные) значения	3,5*0,10*√(2 400,00) = 17
4.	Площадь земельного участка согласно сведениям Единого государственного реестра недвижимости (Ркад), м²	2 400,00
5.	Оценка расхождения Р и Ркад (Р - Ркад), м²	0
6.	Предельный минимальный и максимальный размеры земельного участка (Рмин и Рмакс), м²	Рмин = 300 Рмакс = 5 000
7.	Кадастровый или иной государственный учетный номер (инвентарный) здания, сооружения, объекта незавершенного строительства, расположенного на земельном участке	68:20:2401005:242
8.	Вид (виды) разрешенного использования	—
8.1.	Дополнительные сведения об использовании земельного участка	—
9.	Сведения о земельных участках (землях общего пользования, территории общего пользования), посредством которых обеспечивается доступ	Земли общего пользования
10.	Иные сведения	—

4. Пояснения к сведениям об уточняемом земельном участке с кадастровым номером 68:20:2401007:163 :

1.	—

1. Сведения о характерных точках границ уточняемого земельного участка с кадастровым номером 68:20:2401007:166 :

Система координат МСК-68, зона 1 Зона № 1

Обозначение характерных точек границ	Координаты, м				Метод определения координат	Формулы, примененные для расчета средней квадратической погрешности определения координат характерных точек границ (Mt), с подставленными в такие формулы значениями и итоговые (вычисленные) значения Mt, м	Описание закрепления точки
	содержатся в Едином государственном реестре недвижимости		определены в результате выполнения комплексных кадастровых работ				
	X	Y	X	Y			
1	2	3	4	5	6	7	8
н3256У	—	—	439 892,91	1 233 820,88	Метод спутниковых геодезических измерений (определений)	√(0,08^2 + 0,06^2) = 0,10	—
н3257У	—	—	439 858,85	1 233 870,04			
н3258У	—	—	439 857,66	1 233 871,60			
н3259У	—	—	439 855,54	1 233 875,78			
н3260У	—	—	439 844,36	1 233 892,19			
н3261У	—	—	439 844,76	1 233 892,22			
3262	439 840,95	1 233 897,23	439 840,95	1 233 897,23			
3263	439 838,58	1 233 895,46	439 838,58	1 233 895,46			
3264	439 835,27	1 233 899,53	439 835,27	1 233 899,53			
н3265У	—	—	439 831,52	1 233 905,12			
3266	439 821,97	1 233 898,29	439 821,97	1 233 898,29			
3267	439 823,07	1 233 896,78	439 823,07	1 233 896,78			

1	2	3	4	5	6	7	8
3268	439 827,21	1 233 892,28	439 827,21	1 233 892,28	Метод спутниковых геодезических измерений (определений)	√(0,08^2 + 0,06^2) = 0,10	—
3269	439 837,49	1 233 876,12	439 837,49	1 233 876,12			
3270	439 839,53	1 233 873,18	439 839,53	1 233 873,18			
3271	439 845,30	1 233 863,62	439 845,30	1 233 863,62			
3272	439 880,80	1 233 812,23	439 880,80	1 233 812,23			
н3256У	—	—	439 892,91	1 233 820,88			

2. Сведения о частях границ уточняемого земельного участка с кадастровым номером 68:20:2401007:166 :

Обозначение части границ		Горизонтальное проложение (S), м	Описание прохождения части границ	Сведения о согласовании местоположения границ (согласовано/спорное)
от т.	до т.			
1	2	3	4	5
н3256У	н3257У	59,81	—	согласовано
н3257У	н3258У	1,96		
н3258У	н3259У	4,69		
н3259У	н3260У	19,86		
н3260У	н3261У	0,40		
н3261У	3262	6,29		
3262	3263	2,96		
3263	3264	5,25		
3264	н3265У	6,73		
н3265У	3266	11,74		
3266	3267	1,87		
3267	3268	6,11		
3268	3269	19,15		
3269	3270	3,58		
3270	3271	11,17		
3271	3272	62,46		
3272	н3256У	14,88		

3. Сведения о характеристиках уточняемого земельного участка с кадастровым номером		68:20:2401007:166 :
№ п/п	Наименование характеристики	Значение характеристики
1	2	3
1.	Адрес земельного участка	—
1.1.	Сведения о местоположении земельного участка (при отсутствии адреса) в структурированном в соответствии с федеральной информационной адресной системой виде	—
1.2.	Дополнительные сведения о местоположении земельного участка	—
2.	Площадь земельного участка ± величина погрешности определения (вычисления) площади (Р ± ΔР), м²	1 500 ± 14,00
3.	Формула, примененная для вычисления предельной погрешности определения площади земельного участка, с подставленными значениями и итоговые (вычисленные) значения	3,5*0,10*√(1 500,00) = 14
4.	Площадь земельного участка согласно сведениям Единого государственного реестра недвижимости (Ркад), м²	1 500,00
5.	Оценка расхождения Р и Ркад (Р - Ркад), м²	0
6.	Предельный минимальный и максимальный размеры земельного участка (Рмин и Рмакс), м²	Рмин = 300 Рмакс = 5 000
7.	Кадастровый или иной государственный учетный номер (инвентарный) здания, сооружения, объекта незавершенного строительства, расположенного на земельном участке	68:20:2401001:237
8.	Вид (виды) разрешенного использования	—
8.1.	Дополнительные сведения об использовании земельного участка	—
9.	Сведения о земельных участках (землях общего пользования, территории общего пользования), посредством которых обеспечивается доступ	Земли общего пользования
10.	Иные сведения	—
4. Пояснения к сведениям об уточняемом земельном участке с кадастровым номером		68:20:2401007:166 :
1.	—	

1. Сведения о характерных точках границ уточняемого земельного участка с кадастровым номером 68:20:2401007:172 :

Система координат МСК-68, зона 1 Зона № 1

Обозначение характерных точек границ	Координаты, м				Метод определения координат	Формулы, примененные для расчета средней квадратической погрешности определения координат характерных точек границ (Mt), с подставленными в такие формулы значениями и итоговые (вычисленные) значения Mt, м	Описание закрепления точки
	содержатся в Едином государственном реестре недвижимости		определены в результате выполнения комплексных кадастровых работ				
	X	Y	X	Y			
1	2	3	4	5	6	7	8
1049	439 750,97	1 233 745,86	439 750,97	1 233 745,86	Метод спутниковых геодезических измерений (определений)	√(0,08^2 + 0,06^2) = 0,10	—
н1110У	—	—	439 766,59	1 233 752,75			
н1111У	—	—	439 763,50	1 233 759,79			
н1112У	—	—	439 740,30	1 233 814,00			
н1113У	—	—	439 735,47	1 233 824,88			
н1114У	—	—	439 727,11	1 233 839,80			
1036	439 711,89	1 233 829,69	439 711,89	1 233 829,69			
1052	439 716,51	1 233 822,33	439 716,51	1 233 822,33			
1051	439 724,04	1 233 807,02	439 724,04	1 233 807,02			
1050	439 747,80	1 233 753,04	439 747,80	1 233 753,04			
1049	439 750,97	1 233 745,86	439 750,97	1 233 745,86			

2. Сведения о частях границ уточняемого земельного участка с кадастровым номером 68:20:2401007:172 :

Обозначение части границ		Горизонтальное проложение (S), м	Описание прохождения части границ	Сведения о согласовании местоположения границ (согласовано/спорное)
от т.	до т.			
1	2	3	4	5
1049	н1110У	17,07	—	согласовано
н1110У	н1111У	7,69		
н1111У	н1112У	58,97		
н1112У	н1113У	11,90		
н1113У	н1114У	17,10		
н1114У	1036	18,27		
1036	1052	8,69		
1052	1051	17,06		
1051	1050	58,98		
1050	1049	7,85		

3. Сведения о характеристиках уточняемого земельного участка с кадастровым номером 68:20:2401007:172 :

№ п/п	Наименование характеристики	Значение характеристики
1	2	3
1.	Адрес земельного участка	—
1.1.	Сведения о местоположении земельного участка (при отсутствии адреса) в структурированном в соответствии с федеральной информационной адресной системой виде	—
1.2.	Дополнительные сведения о местоположении земельного участка	—
2.	Площадь земельного участка ± величина погрешности определения (вычисления) площади (Р ± ΔР), м²	1 650 ± 14,00
3.	Формула, примененная для вычисления предельной погрешности определения площади земельного участка, с подставленными значениями и итоговые (вычисленные) значения	3,5*0,10*√(1 650,00) = 14
4.	Площадь земельного участка согласно сведениям Единого государственного реестра недвижимости (Ркад), м²	1 650,00
5.	Оценка расхождения Р и Ркад (Р - Ркад), м²	0
6.	Предельный минимальный и максимальный размеры земельного участка (Рмин и Рмакс), м²	Рмин = 300 Рмакс = 5 000

1	2	3
7.	Кадастровый или иной государственный учетный номер (инвентарный) здания, сооружения, объекта незавершенного строительства, расположенного на земельном участке	68:20:2401007:416
8.	Вид (виды) разрешенного использования	—
8.1.	Дополнительные сведения об использовании земельного участка	—
9.	Сведения о земельных участках (землях общего пользования, территории общего пользования), посредством которых обеспечивается доступ	Земли общего пользования
10.	Иные сведения	—

4. Пояснения к сведениям об уточняемом земельном участке с кадастровым номером 68:20:2401007:172 :

1.	—

1. Сведения о характерных точках границ уточняемого земельного участка с кадастровым номером 68:20:2401007:181 :

Система координат МСК-68, зона 1 Зона № 1

Обозначение характерных точек границ	Координаты, м				Метод определения координат	Формулы, примененные для расчета средней квадратической погрешности определения координат характерных точек границ (Mt), с подставленными в такие формулы значениями и итоговые (вычисленные) значения Mt, м	Описание закрепления точки
	содержатся в Едином государственном реестре недвижимости		определены в результате выполнения комплексных кадастровых работ				
	X	Y	X	Y			
1	2	3	4	5	6	7	8
3290	113,12	-33,14	—	—	Метод спутниковых геодезических измерений (определений)	0,10	—
3291	106,25	-4,91	—	—			
3292	94,11	14,49	—	—			
3293	87,14	60,66	—	—			
3294	87,83	65,99	—	—			
3295	87,67	67,67	—	—			

1	2	3	4	5	6	7	8
3296	89,73	71,05	—	—	Метод спутниковых геодезических измерений (определений)	0,10	—
3297	88,57	74,98	—	—			
3298	84,21	89,88	—	—			
3299	67,53	84,38	—	—			
3300	71,37	69,40	—	—			
3301	77,76	32,56	—	—			
3302	89,49	-45,79	—	—			
н3303У	—	—	439 627,37	1 233 623,86		√(0,08^2 + 0,06^2) = 0,10	
н3304У	—	—	439 617,57	1 233 651,21			
н3305У	—	—	439 603,45	1 233 669,22			
н3306У	—	—	439 591,67	1 233 714,40			
н3307У	—	—	439 591,79	1 233 719,78			
н3308У	—	—	439 591,46	1 233 721,43			
н3309У	—	—	439 593,15	1 233 725,01			
н3310У	—	—	439 591,58	1 233 728,80			
н3311У	—	—	439 585,68	1 233 743,15			
н3312У	—	—	439 569,67	1 233 735,93			

1	2	3	4	5	6	7	8
н3313У	—	—	439 578,47	1 233 708,94	Метод спутниковых геодезических измерений (определений)	√(0,08^2 + 0,06^2) = 0,10	—
н3314У	—	—	439 583,31	1 233 694,23			
н3315У	—	—	439 585,43	1 233 687,26			
н3316У	—	—	439 598,19	1 233 633,88			
н3317У	—	—	439 605,14	1 233 609,25			
3290	113,12	-33,14	—	—		0,10	

2. Сведения о частях границ уточняемого земельного участка с кадастровым номером 68:20:2401007:181 :

Обозначение части границ		Горизонтальное проложение (S), м	Описание прохождения части границ	Сведения о согласовании местоположения границ (согласовано/спорное)
от т.	до т.			
1	2	3	4	5
н3303У	н3304У	29,05	—	согласовано
н3304У	н3305У	22,89		
н3305У	н3306У	46,69		
н3306У	н3307У	5,38		
н3307У	н3308У	1,68		
н3308У	н3309У	3,96		
н3309У	н3310У	4,10		
н3310У	н3311У	15,52		
н3311У	н3312У	17,56		
н3312У	н3313У	28,39		
н3313У	н3314У	15,49		
н3314У	н3315У	7,29		
н3315У	н3316У	54,88		
н3316У	н3317У	25,59		
н3317У	н3303У	26,60		

3. Сведения о характеристиках уточняемого земельного участка с кадастровым номером 68:20:2401007:181 :

№ п/п	Наименование характеристики	Значение характеристики
1	2	3

1	2	3
1.	Адрес земельного участка	—
1.1.	Сведения о местоположении земельного участка (при отсутствии адреса) в структурированном в соответствии с федеральной информационной адресной системой виде	—
1.2.	Дополнительные сведения о местоположении земельного участка	—
2.	Площадь земельного участка ± величина погрешности определения (вычисления) площади (Р ± ΔР), м²	2 300 ± 17,00
3.	Формула, примененная для вычисления предельной погрешности определения площади земельного участка, с подставленными значениями и итоговые (вычисленные) значения	3,5*0,10*√(2 300,00) = 17
4.	Площадь земельного участка согласно сведениям Единого государственного реестра недвижимости (Ркад), м²	2 300,00
5.	Оценка расхождения Р и Ркад (Р - Ркад), м²	0
6.	Предельный минимальный и максимальный размеры земельного участка (Рмин и Рмакс), м²	Рмин = 300 Рмакс = 5 000
7.	Кадастровый или иной государственный учетный номер (инвентарный) здания, сооружения, объекта незавершенного строительства, расположенного на земельном участке	68:20:2401001:110
8.	Вид (виды) разрешенного использования	—
8.1.	Дополнительные сведения об использовании земельного участка	—
9.	Сведения о земельных участках (землях общего пользования, территории общего пользования), посредством которых обеспечивается доступ	Земли общего пользования
10.	Иные сведения	—
4. Пояснения к сведениям об уточняемом земельном участке с кадастровым номером		68:20:2401007:181 :
1.	—	

1. Сведения о характерных точках границ уточняемого земельного участка с кадастровым номером 68:20:2401007:185 :

Система координат МСК-68, зона 1 Зона № 1

Обозначение характерных точек границ	Координаты, м				Метод определения координат	Формулы, примененные для расчета средней квадратической погрешности определения координат характерных точек границ (Mt), с подставленными в такие формулы значениями и итоговые (вычисленные) значения Mt, м	Описание закрепления точки
	содержатся в Едином государственном реестре недвижимости		определены в результате выполнения комплексных кадастровых работ				
	X	Y	X	Y			
1	2	3	4	5	6	7	8
3318	2 012,14	1 899,50	—	—	Метод спутниковых геодезических измерений (определений)	0,10	—
3319	2 001,63	1 965,37	—	—			
3320	2 005,02	1 966,30	—	—			
3321	2 001,02	1 998,63	—	—			
3322	1 984,05	1 998,01	—	—			
3323	1 986,86	1 984,86	—	—			
3324	1 987,54	1 971,06	—	—			
3325	1 987,51	1 958,47	—	—			
3326	1 996,38	1 896,16	—	—			
н3327У	—	—	439 554,77	1 233 625,02		√(0,08^2 + 0,06^2) = 0,10	
н3328У	—	—	439 536,31	1 233 689,12			
н3329У	—	—	439 539,66	1 233 690,35			

1	2	3	4	5	6	7	8
н3330У	—	—	439 531,67	1 233 721,93	Метод спутниковых геодезических измерений (определений)	√(0,08^2 + 0,06^2) = 0,10	—
н3331У	—	—	439 514,89	1 233 719,38			
н3332У	—	—	439 519,42	1 233 706,66			
н3333У	—	—	439 521,68	1 233 693,05			
н3334У	—	—	439 523,12	1 233 680,55			
н3335У	—	—	439 538,67	1 233 621,46			
н3336У	—	—	439 538,83	1 233 620,91			
3318	2 012,14	1 899,50	—	—		0,10	

2. Сведения о частях границ уточняемого земельного участка с кадастровым номером 68:20:2401007:185 :

Обозначение части границ		Горизонтальное проложение (S), м	Описание прохождения части границ	Сведения о согласовании местоположения границ (согласовано/спорное)
от т.	до т.			
1	2	3	4	5
н3327У	н3328У	66,71	—	согласовано
н3328У	н3329У	3,57		
н3329У	н3330У	32,58		
н3330У	н3331У	16,97		
н3331У	н3332У	13,50		
н3332У	н3333У	13,80		
н3333У	н3334У	12,58		
н3334У	н3335У	61,10		
н3335У	н3336У	0,57		
н3336У	н3327У	16,46		

3. Сведения о характеристиках уточняемого земельного участка с кадастровым номером 68:20:2401007:185 :

№ п/п	Наименование характеристики	Значение характеристики
1	2	3

1	2	3
1.	Адрес земельного участка	—
1.1.	Сведения о местоположении земельного участка (при отсутствии адреса) в структурированном в соответствии с федеральной информационной адресной системой виде	—
1.2.	Дополнительные сведения о местоположении земельного участка	—
2.	Площадь земельного участка ± величина погрешности определения (вычисления) площади (Р ± ΔР), м²	1 600 ± 14,00
3.	Формула, примененная для вычисления предельной погрешности определения площади земельного участка, с подставленными значениями и итоговые (вычисленные) значения	3,5*0,10*√(1 600,00) = 14
4.	Площадь земельного участка согласно сведениям Единого государственного реестра недвижимости (Ркад), м²	1 600,00
5.	Оценка расхождения Р и Ркад (Р - Ркад), м²	0
6.	Предельный минимальный и максимальный размеры земельного участка (Рмин и Рмакс), м²	Рмин = 300 Рмакс = 5 000
7.	Кадастровый или иной государственный учетный номер (инвентарный) здания, сооружения, объекта незавершенного строительства, расположенного на земельном участке	68:20:2401001:389
8.	Вид (виды) разрешенного использования	—
8.1.	Дополнительные сведения об использовании земельного участка	—
9.	Сведения о земельных участках (землях общего пользования, территории общего пользования), посредством которых обеспечивается доступ	Земли общего пользования
10.	Иные сведения	Границы уточняемого земельного участка 68:20:2401007:185 пересекают границы кадастрового квартала 68:20:2401007, но большей частью расположены в пределах данного квартала
4. Пояснения к сведениям об уточняемом земельном участке с кадастровым номером		68:20:2401007:185 :
1.	—	

1. Сведения о характерных точках границ уточняемого земельного участка с кадастровым номером 68:20:2401007:187 :

Система координат МСК-68, зона 1 Зона № 1

Обозначение характерных точек границ	Координаты, м				Метод определения координат	Формулы, примененные для расчета средней квадратической погрешности определения координат характерных точек границ (Mt), с подставленными в такие формулы значениями и итоговые (вычисленные) значения Mt, м	Описание закрепления точки
	содержатся в Едином государственном реестре недвижимости		определены в результате выполнения комплексных кадастровых работ				
	X	Y	X	Y			
1	2	3	4	5	6	7	8
3337	523,99	406,30	—	—	Метод спутниковых геодезических измерений (определений)	0,10	—
3338	518,50	462,07	—	—			
3339	517,10	476,31	—	—			
3340	516,94	478,31	—	—			
3341	516,88	479,39	—	—			
3342	516,23	481,46	—	—			
3343	515,91	487,09	—	—			
3344	514,97	496,93	—	—			
3345	513,59	508,78	—	—			
3346	496,99	507,97	—	—			
3347	500,23	487,60	—	—			
3348	503,73	461,06	—	—			

1	2	3	4	5	6	7	8
3349	511,82	404,56	—	—	Метод спутниковых геодезических измерений (определений)	0,10	—
н3350У	—	—	439 516,13	1 233 623,69		√(0,08^2 + 0,06^2) = 0,10	
н3351У	—	—	439 503,60	1 233 670,16			
н3352У	—	—	439 499,88	1 233 683,97			
н3353У	—	—	439 499,39	1 233 685,92			
н3354У	—	—	439 499,16	1 233 686,98			
н3355У	—	—	439 498,18	1 233 688,91			
н3356У	—	—	439 496,93	1 233 694,41			
н3357У	—	—	439 494,39	1 233 703,96			
н3358У	—	—	439 491,08	1 233 715,43			
н3359У	—	—	439 474,88	1 233 711,91			
н3360У	—	—	439 480,99	1 233 692,21			
н3361У	—	—	439 488,24	1 233 666,44			
н3362У	—	—	439 502,08	1 233 619,26			
3337	523,99	406,30	—	—		0,10	

2. Сведения о частях границ уточняемого земельного участка с кадастровым номером 68:20:2401007:187 :

Обозначение части границ		Горизонтальное проложение (S), м	Описание прохождения части границ	Сведения о согласовании местоположения границ (согласовано/спорное)
от т.	до т.			
1	2	3	4	5
н3350У	н3351У	48,13	—	согласовано

1	2	3	4	5
н3351У	н3352У	14,30	—	согласовано
н3352У	н3353У	2,01		
н3353У	н3354У	1,08		
н3354У	н3355У	2,16		
н3355У	н3356У	5,64		
н3356У	н3357У	9,88		
н3357У	н3358У	11,94		
н3358У	н3359У	16,58		
н3359У	н3360У	20,63		
н3360У	н3361У	26,77		
н3361У	н3362У	49,17		
н3362У	н3350У	14,73		

3. Сведения о характеристиках уточняемого земельного участка с кадастровым номером 68:20:2401007:187 :

№ п/п	Наименование характеристики	Значение характеристики
1	2	3
1.	Адрес земельного участка	—
1.1.	Сведения о местоположении земельного участка (при отсутствии адреса) в структурированном в соответствии с федеральной информационной адресной системой виде	—
1.2.	Дополнительные сведения о местоположении земельного участка	—
2.	Площадь земельного участка ± величина погрешности определения (вычисления) площади (Р ± ΔР), м²	1 500 ± 14,00
3.	Формула, примененная для вычисления предельной погрешности определения площади земельного участка, с подставленными значениями и итоговые (вычисленные) значения	3,5*0,10*√(1 500,00) = 14
4.	Площадь земельного участка согласно сведениям Единого государственного реестра недвижимости (Ркад), м²	1 500,00
5.	Оценка расхождения Р и Ркад (Р - Ркад), м²	0
6.	Предельный минимальный и максимальный размеры земельного участка (Рмин и Рмакс), м²	Рмин = 300 Рмакс = 5 000
7.	Кадастровый или иной государственный учетный номер (инвентарный) здания, сооружения, объекта незавершенного строительства, расположенного на земельном участке	68:20:2401001:269

1	2	3
8.	Вид (виды) разрешенного использования	—
8.1.	Дополнительные сведения об использовании земельного участка	—
9.	Сведения о земельных участках (землях общего пользования, территории общего пользования), посредством которых обеспечивается доступ	Земли общего пользования
10.	Иные сведения	Границы уточняемого земельного участка 68:20:2401007:187 пересекают границы кадастрового квартала 68:20:2401007, но большей частью расположены в пределах данного квартала

4. Пояснения к сведениям об уточняемом земельном участке с кадастровым номером 68:20:2401007:187 :

1.	—

1. Сведения о характерных точках границ уточняемого земельного участка с кадастровым номером 68:20:2401007:191 :

Система координат МСК-68, зона 1 Зона № 1

Обозначение характерных точек границ	Координаты, м				Метод определения координат	Формулы, примененные для расчета средней квадратической погрешности определения координат характерных точек границ (Mt), с подставленными в такие формулы значениями и итоговые (вычисленные) значения Mt, м	Описание закрепления точки
	содержатся в Едином государственном реестре недвижимости		определены в результате выполнения комплексных кадастровых работ				
	X	Y	X	Y			
1	2	3	4	5	6	7	8
3363	483,67	387,21	—	—	Метод спутниковых геодезических измерений (определений)	0,10	—
3364	471,92	459,43	—	—			
3365	468,46	482,11	—	—			
3366	470,98	482,35	—	—			
3367	470,26	484,41	—	—			
3368	470,00	487,56	—	—			

1	2	3	4	5	6	7	8
3369	470,98	487,60	—	—	Метод спутниковых геодезических измерений (определений)	0,10	—
3370	468,86	502,91	—	—			
3371	468,11	505,63	—	—			
3372	458,04	504,22	—	—			
3373	443,59	501,41	—	—			
3374	447,43	482,98	—	—			
3375	451,43	455,23	—	—			
3376	466,08	384,35	—	—			
н3377У	—	—	439 478,90	1 233 590,53		√(0,08^2 + 0,06^2) = 0,10	
н3378У	—	—	439 456,99	1 233 660,29			
н3379У	—	—	439 450,33	1 233 682,24			
н3380У	—	—	439 452,79	1 233 682,84			
н3381У	—	—	439 451,78	1 233 684,78			
н3382У	—	—	439 451,08	1 233 687,86			
н3383У	—	—	439 452,04	1 233 688,04			
н3384У	—	—	439 447,76	1 233 702,89			
н3385У	—	—	439 446,63	1 233 705,47			

1	2	3	4	5	6	7	8
н3386У	—	—	439 436,86	1 233 702,64	Метод спутниковых геодезических измерений (определений)	√(0,08^2 + 0,06^2) = 0,10	—
н3387У	—	—	439 422,96	1 233 697,80			
н3388У	—	—	439 429,39	1 233 680,11			
н3389У	—	—	439 437,31	1 233 653,21			
н3390У	—	—	439 461,91	1 233 585,14			
3363	483,67	387,21	—	—		0,10	

2. Сведения о частях границ уточняемого земельного участка с кадастровым номером 68:20:2401007:191 :

Обозначение части границ		Горизонтальное проложение (S), м	Описание прохождения части границ	Сведения о согласовании местоположения границ (согласовано/спорное)
от т.	до т.			
1	2	3	4	5
н3377У	н3378У	73,12	—	согласовано
н3378У	н3379У	22,94		
н3379У	н3380У	2,53		
н3380У	н3381У	2,19		
н3381У	н3382У	3,16		
н3382У	н3383У	0,98		
н3383У	н3384У	15,45		
н3384У	н3385У	2,82		
н3385У	н3386У	10,17		
н3386У	н3387У	14,72		
н3387У	н3388У	18,82		
н3388У	н3389У	28,04		
н3389У	н3390У	72,38		
н3390У	н3377У	17,82		

3. Сведения о характеристиках уточняемого земельного участка с кадастровым номером 68:20:2401007:191 :

№ п/п	Наименование характеристики	Значение характеристики
1	2	3

1	2	3
1.	Адрес земельного участка	—
1.1.	Сведения о местоположении земельного участка (при отсутствии адреса) в структурированном в соответствии с федеральной информационной адресной системой виде	—
1.2.	Дополнительные сведения о местоположении земельного участка	—
2.	Площадь земельного участка ± величина погрешности определения (вычисления) площади (Р ± ΔР), м²	2 460 ± 17,00
3.	Формула, примененная для вычисления предельной погрешности определения площади земельного участка, с подставленными значениями и итоговые (вычисленные) значения	3,5*0,10*√(2 460,00) = 17
4.	Площадь земельного участка согласно сведениям Единого государственного реестра недвижимости (Ркад), м²	2 460,00
5.	Оценка расхождения Р и Ркад (Р - Ркад), м²	0
6.	Предельный минимальный и максимальный размеры земельного участка (Рмин и Рмакс), м²	Рмин = 300 Рмакс = 5 000
7.	Кадастровый или иной государственный учетный номер (инвентарный) здания, сооружения, объекта незавершенного строительства, расположенного на земельном участке	68:20:2401001:270
8.	Вид (виды) разрешенного использования	—
8.1.	Дополнительные сведения об использовании земельного участка	—
9.	Сведения о земельных участках (землях общего пользования, территории общего пользования), посредством которых обеспечивается доступ	Земли общего пользования
10.	Иные сведения	Границы уточняемого земельного участка 68:20:2401007:191 пересекают границы кадастрового квартала 68:20:2401007, но большей частью расположены в пределах данного квартала
4. Пояснения к сведениям об уточняемом земельном участке с кадастровым номером		68:20:2401007:191 :
1.	—	

1. Сведения о характерных точках границ уточняемого земельного участка с кадастровым номером 68:20:2401007:193 :

Система координат МСК-68, зона 1 Зона № 1

Обозначение характерных точек границ	Координаты, м				Метод определения координат	Формулы, примененные для расчета средней квадратической погрешности определения координат характерных точек границ (Mt), с подставленными в такие формулы значениями и итоговые (вычисленные) значения Mt, м	Описание закрепления точки
	содержатся в Едином государственном реестре недвижимости		определены в результате выполнения комплексных кадастровых работ				
	X	Y	X	Y			
1	2	3	4	5	6	7	8
1585	439 450,66	1 233 535,76	439 450,66	1 233 535,76	Метод спутниковых геодезических измерений (определений)	√(0,08^2 + 0,06^2) = 0,10	—
1586	439 405,03	1 233 639,92	439 405,03	1 233 639,92			
1587	439 396,17	1 233 657,42	—	—		0,10	
1588	439 390,92	1 233 668,92	—	—			
1589	439 384,45	1 233 677,90	—	—			
н1590У	—	—	439 396,40	1 233 657,43		√(0,08^2 + 0,06^2) = 0,10	
н1591У	—	—	439 391,13	1 233 668,92			
н1592У	—	—	439 384,63	1 233 677,88			
1593	439 372,87	1 233 670,30	439 372,87	1 233 670,30			
1594	439 378,97	1 233 661,46	439 378,97	1 233 661,46			
1595	439 380,10	1 233 661,25	439 380,10	1 233 661,25			
1596	439 381,28	1 233 662,31	439 381,28	1 233 662,31			

1	2	3	4	5	6	7	8
1597	439 384,93	1 233 659,71	439 384,93	1 233 659,71	Метод спутниковых геодезических измерений (определений)	√(0,08^2 + 0,06^2) = 0,10	—
1598	439 387,77	1 233 661,76	439 387,77	1 233 661,76			
1599	439 389,57	1 233 659,54	439 389,57	1 233 659,54			
1600	439 390,49	1 233 658,70	439 390,49	1 233 658,70			
1601	439 391,76	1 233 657,19	439 391,76	1 233 657,19			
1602	439 393,92	1 233 658,36	439 393,92	1 233 658,36			
1603	439 405,86	1 233 633,22	439 405,86	1 233 633,22			
1604	439 401,40	1 233 628,68	439 401,40	1 233 628,68			
1605	439 404,69	1 233 620,70	439 404,69	1 233 620,70			
1606	439 421,87	1 233 582,22	439 421,87	1 233 582,22			
1607	439 444,42	1 233 533,09	439 444,42	1 233 533,09			
1585	439 450,66	1 233 535,76	439 450,66	1 233 535,76			

2. Сведения о частях границ уточняемого земельного участка с кадастровым номером 68:20:2401007:193 :

Обозначение части границ		Горизонтальное проложение (S), м	Описание прохождения части границ	Сведения о согласовании местоположения границ (согласовано/спорное)
от т.	до т.			
1	2	3	4	5
1585	1586	113,72	—	согласовано
1586	н1590У	19,52		
н1590У	н1591У	12,64		
н1591У	н1592У	11,07		
н1592У	1593	13,99		
1593	1594	10,74		
1594	1595	1,15		

1	2	3	4	5
1595	1596	1,59	—	согласовано
1596	1597	4,48		
1597	1598	3,50		
1598	1599	2,86		
1599	1600	1,25		
1600	1601	1,97		
1601	1602	2,46		
1602	1603	27,83		
1603	1604	6,36		
1604	1605	8,63		
1605	1606	42,14		
1606	1607	54,06		
1607	1585	6,79		

3. Сведения о характеристиках уточняемого земельного участка с кадастровым номером 68:20:2401007:193 :

№ п/п	Наименование характеристики	Значение характеристики
1	2	3
1.	Адрес земельного участка	—
1.1.	Сведения о местоположении земельного участка (при отсутствии адреса) в структурированном в соответствии с федеральной информационной адресной системой виде	—
1.2.	Дополнительные сведения о местоположении земельного участка	—
2.	Площадь земельного участка ± величина погрешности определения (вычисления) площади (Р ± ΔР), м²	1 094 ± 12,00
3.	Формула, примененная для вычисления предельной погрешности определения площади земельного участка, с подставленными значениями и итоговые (вычисленные) значения	3,5*0,10*√(1 094,00) = 12
4.	Площадь земельного участка согласно сведениям Единого государственного реестра недвижимости (Ркад), м²	1 089,00
5.	Оценка расхождения Р и Ркад (Р - Ркад), м²	5
6.	Предельный минимальный и максимальный размеры земельного участка (Рмин и Рмакс), м²	Рмин = 300 Рмакс = 5 000

1	2	3
7.	Кадастровый или иной государственный учетный номер (инвентарный) здания, сооружения, объекта незавершенного строительства, расположенного на земельном участке	68:20:2401007:415
8.	Вид (виды) разрешенного использования	—
8.1.	Дополнительные сведения об использовании земельного участка	—
9.	Сведения о земельных участках (землях общего пользования, территории общего пользования), посредством которых обеспечивается доступ	Земли общего пользования
10.	Иные сведения	Границы уточняемого земельного участка 68:20:2401007:192 пересекают границы кадастрового квартала 68:20:2401007, но большей частью расположены в пределах данного квартала

4. Пояснения к сведениям об уточняемом земельном участке с кадастровым номером 68:20:2401007:193 :

1.	—

1. Сведения о характерных точках границ уточняемого земельного участка с кадастровым номером 68:20:2401007:194 :

Система координат МСК-68, зона 1 Зона № 1

Обозначение характерных точек границ	Координаты, м				Метод определения координат	Формулы, примененные для расчета средней квадратической погрешности определения координат характерных точек границ (Mt), с подставленными в такие формулы значениями и итоговые (вычисленные) значения Mt, м	Описание закрепления точки
	содержатся в Едином государственном реестре недвижимости		определены в результате выполнения комплексных кадастровых работ				
	X	Y	X	Y			
1	2	3	4	5	6	7	8
3391	439 441,91	1 233 536,51	439 441,91	1 233 536,51	Метод спутниковых геодезических измерений (определений)	√(0,08^2 + 0,06^2) = 0,10	—
3392	439 400,64	1 233 627,91	439 400,64	1 233 627,91			
1603	439 405,86	1 233 633,22	439 405,86	1 233 633,22			
1602	439 393,92	1 233 658,36	439 393,92	1 233 658,36			
1601	439 391,76	1 233 657,19	439 391,76	1 233 657,19			

1	2	3	4	5	6	7	8
1600	439 390,49	1 233 658,70	439 390,49	1 233 658,70	Метод спутниковых геодезических измерений (определений)	√(0,08^2 + 0,06^2) = 0,10	—
1599	439 389,57	1 233 659,54	439 389,57	1 233 659,54			
1598	439 387,77	1 233 661,76	439 387,77	1 233 661,76			
1597	439 384,93	1 233 659,71	439 384,93	1 233 659,71			
1596	439 381,28	1 233 662,31	439 381,28	1 233 662,31			
1595	439 380,10	1 233 661,25	439 380,10	1 233 661,25			
1594	439 378,97	1 233 661,46	439 378,97	1 233 661,46			
1593	439 372,87	1 233 670,30	439 372,87	1 233 670,30			
н3393У	—	—	439 369,66	1 233 668,26			
н3394У	—	—	439 377,66	1 233 658,02			
н3395У	—	—	439 396,39	1 233 611,66			
н3396У	—	—	439 430,12	1 233 536,43			
3397	439 431,58	1 233 533,17	439 431,58	1 233 533,17			
3398	439 432,08	1 233 532,07	439 432,08	1 233 532,07			
3391	439 441,91	1 233 536,51	439 441,91	1 233 536,51			

2. Сведения о частях границ уточняемого земельного участка с кадастровым номером 68:20:2401007:194 :

Обозначение части границ		Горизонтальное проложение (S), м	Описание прохождения части границ	Сведения о согласовании местоположения границ (согласовано/спорное)
от т.	до т.			
1	2	3	4	5
3391	3392	100,29	—	согласовано

1	2	3	4	5
3392	1603	7,45	—	согласовано
1603	1602	27,83		
1602	1601	2,46		
1601	1600	1,97		
1600	1599	1,25		
1599	1598	2,86		
1598	1597	3,50		
1597	1596	4,48		
1596	1595	1,59		
1595	1594	1,15		
1594	1593	10,74		
1593	н3393У	3,80		
н3393У	н3394У	12,99		
н3394У	н3395У	50,00		
н3395У	н3396У	82,45		
н3396У	3397	3,57		
3397	3398	1,21		
3398	3391	10,79		

3. Сведения о характеристиках уточняемого земельного участка с кадастровым номером 68:20:2401007:194 :

№ п/п	Наименование характеристики	Значение характеристики
1	2	3
1.	Адрес земельного участка	—
1.1.	Сведения о местоположении земельного участка (при отсутствии адреса) в структурированном в соответствии с федеральной информационной адресной системой виде	—
1.2.	Дополнительные сведения о местоположении земельного участка	—
2.	Площадь земельного участка ± величина погрешности определения (вычисления) площади (Р ± ΔР), м²	1 669 ± 14,00
3.	Формула, примененная для вычисления предельной погрешности определения площади земельного участка, с подставленными значениями и итоговые (вычисленные) значения	3,5*0,10*√(1 669,00) = 14

1	2	3
4.	Площадь земельного участка согласно сведениям Единого государственного реестра недвижимости (Ркад), м²	1 669,00
5.	Оценка расхождения Р и Ркад (Р - Ркад), м²	0
6.	Предельный минимальный и максимальный размеры земельного участка (Рмин и Рмакс), м²	Рмин = 300 Рмакс = 5 000
7.	Кадастровый или иной государственный учетный номер (инвентарный) здания, сооружения, объекта незавершенного строительства, расположенного на земельном участке	68:20:2401001:150
8.	Вид (виды) разрешенного использования	—
8.1.	Дополнительные сведения об использовании земельного участка	—
9.	Сведения о земельных участках (землях общего пользования, территории общего пользования), посредством которых обеспечивается доступ	Земли общего пользования
10.	Иные сведения	—

4. Пояснения к сведениям об уточняемом земельном участке с кадастровым номером 68:20:2401007:194 :

1.	—

1. Сведения о характерных точках границ уточняемого земельного участка с кадастровым номером 68:20:2401007:201 :

Система координат МСК-68, зона 1 Зона № 1

Обозначение характерных точек границ	Координаты, м				Метод определения координат	Формулы, примененные для расчета средней квадратической погрешности определения координат характерных точек границ (Mt), с подставленными в такие формулы значениями и итоговые (вычисленные) значения Mt, м	Описание закрепления точки
	содержатся в Едином государственном реестре недвижимости		определены в результате выполнения комплексных кадастровых работ				
	X	Y	X	Y			
1	2	3	4	5	6	7	8
3399	109,49	105,88	—	—	Метод спутниковых геодезических измерений (определений)	0,10	—
3400	96,09	100,20	—	—			
3401	100,90	85,20	—	—			

1	2	3	4	5	6	7	8
3402	100,90	81,80	—	—	Метод спутниковых геодезических измерений (определений)	0,10	—
3403	101,39	45,36	—	—			
3404	101,86	-10,12	—	—			
3405	115,24	-4,11	—	—			
3406	115,79	47,13	—	—			
3407	116,30	81,87	—	—			
3408	116,42	85,00	—	—			
3409	114,40	91,20	—	—			
3410	114,48	91,38	—	—			
3411	110,39	99,26	—	—			
3412	112,17	99,91	—	—			
н3413У	—	—	439 279,64	1 233 581,88		√(0,08^2 + 0,06^2) = 0,10	
н3414У	—	—	439 269,63	1 233 571,77			
н3415У	—	—	439 279,40	1 233 559,42			
н3416У	—	—	439 280,60	1 233 556,24			
н3417У	—	—	439 293,87	1 233 522,30			
н3418У	—	—	439 306,44	1 233 489,69			

1	2	3	4	5	6	7	8
н3419У	—	—	439 313,73	1 233 470,71	Метод спутниковых геодезических измерений (определений)	√(0,08^2 + 0,06^2) = 0,10	—
н3420У	—	—	439 324,20	1 233 480,86			
н3421У	—	—	439 320,78	1 233 490,30			
н3422У	—	—	439 306,72	1 233 529,03			
н3423У	—	—	439 295,00	1 233 561,74			
н3424У	—	—	439 294,01	1 233 564,71			
н3425У	—	—	439 289,94	1 233 569,81			
н3426У	—	—	439 289,96	1 233 570,00			
н3427У	—	—	439 283,36	1 233 575,94			
н3428У	—	—	439 284,80	1 233 577,18			
3399	109,49	105,88	—	—		0,10	

2. Сведения о частях границ уточняемого земельного участка с кадастровым номером 68:20:2401007:201 :

Обозначение части границ		Горизонтальное проложение (S), м	Описание прохождения части границ	Сведения о согласовании местоположения границ (согласовано/спорное)
от т.	до т.			
1	2	3	4	5
н3413У	н3414У	14,23	—	согласовано
н3414У	н3415У	15,75		
н3415У	н3416У	3,40		
н3416У	н3417У	36,44		
н3417У	н3418У	34,95		
н3418У	н3419У	20,33		
н3419У	н3420У	14,58		
н3420У	н3421У	10,04		
н3421У	н3422У	41,20		

1	2	3	4	5
н3422У	н3423У	34,75	—	согласовано
н3423У	н3424У	3,13		
н3424У	н3425У	6,52		
н3425У	н3426У	0,19		
н3426У	н3427У	8,88		
н3427У	н3428У	1,90		
н3428У	н3413У	6,98		

3. Сведения о характеристиках уточняемого земельного участка с кадастровым номером 68:20:2401007:201 :

№ п/п	Наименование характеристики	Значение характеристики
1	2	3
1.	Адрес земельного участка	—
1.1.	Сведения о местоположении земельного участка (при отсутствии адреса) в структурированном в соответствии с федеральной информационной адресной системой виде	—
1.2.	Дополнительные сведения о местоположении земельного участка	—
2.	Площадь земельного участка ± величина погрешности определения (вычисления) площади (Р ± ΔР), м²	1 595 ± 14,00
3.	Формула, примененная для вычисления предельной погрешности определения площади земельного участка, с подставленными значениями и итоговые (вычисленные) значения	3,5*0,10*√(1 595,00) = 14
4.	Площадь земельного участка согласно сведениям Единого государственного реестра недвижимости (Ркад), м²	1 595,00
5.	Оценка расхождения Р и Ркад (Р - Ркад), м²	0
6.	Предельный минимальный и максимальный размеры земельного участка (Рмин и Рмакс), м²	Рмин = 300 Рмакс = 5 000
7.	Кадастровый или иной государственный учетный номер (инвентарный) здания, сооружения, объекта незавершенного строительства, расположенного на земельном участке	68:20:2401001:316
8.	Вид (виды) разрешенного использования	—
8.1.	Дополнительные сведения об использовании земельного участка	—
9.	Сведения о земельных участках (землях общего пользования, территории общего пользования), посредством которых обеспечивается доступ	Земли общего пользования

1	2	3
10.	Иные сведения	—

4. Пояснения к сведениям об уточняемом земельном участке с кадастровым номером 68:20:2401007:201 :

1.	—

1. Сведения о характерных точках границ уточняемого земельного участка с кадастровым номером 68:20:2401007:202 :

Система координат МСК-68, зона 1 Зона № 1

Обозначение характерных точек границ	Координаты, м				Метод определения координат	Формулы, примененные для расчета средней квадратической погрешности определения координат характерных точек границ (Mt), с подставленными в такие формулы значениями и итоговые (вычисленные) значения Mt, м	Описание закрепления точки
	содержатся в Едином государственном реестре недвижимости		определены в результате выполнения комплексных кадастровых работ				
	X	Y	X	Y			
1	2	3	4	5	6	7	8
н3418У	—	—	439 306,44	1 233 489,69	Метод спутниковых геодезических измерений (определений)	√(0,08^2 + 0,06^2) = 0,10	—
н3417У	—	—	439 293,87	1 233 522,30			
н3416У	—	—	439 280,60	1 233 556,24			
н3415У	—	—	439 279,40	1 233 559,42			
н3414У	—	—	439 269,63	1 233 571,77			
3429	439 255,98	1 233 557,84	439 255,98	1 233 557,84		0,10	
3430	439 266,47	1 233 548,26	439 266,47	1 233 548,26			
3431	439 268,63	1 233 545,92	439 268,63	1 233 545,92			
3432	439 270,53	1 233 543,34	439 270,53	1 233 543,34			
3433	439 271,64	1 233 540,79	439 271,64	1 233 540,79			

1	2	3	4	5	6	7	8
3434	439 274,01	1 233 533,97	439 274,01	1 233 533,97	Метод спутниковых геодезических измерений (определений)	0,10	—
3435	439 284,18	1 233 510,02	439 284,18	1 233 510,02			
3436	439 296,86	1 233 479,76	439 296,86	1 233 479,76			
н3418У	—	—	439 306,44	1 233 489,69		√(0,08^2 + 0,06^2) = 0,10	

2. Сведения о частях границ уточняемого земельного участка с кадастровым номером 68:20:2401007:202 :

Обозначение части границ		Горизонтальное проложение (S), м	Описание прохождения части границ	Сведения о согласовании местоположения границ (согласовано/спорное)
от т.	до т.			
1	2	3	4	5
н3418У	н3417У	34,95	—	согласовано
н3417У	н3416У	36,44		
н3416У	н3415У	3,40		
н3415У	н3414У	15,75		
н3414У	3429	19,50		
3429	3430	14,21		
3430	3431	3,18		
3431	3432	3,20		
3432	3433	2,78		
3433	3434	7,22		
3434	3435	26,02		
3435	3436	32,81		
3436	н3418У	13,80		

3. Сведения о характеристиках уточняемого земельного участка с кадастровым номером 68:20:2401007:202 :

№ п/п	Наименование характеристики	Значение характеристики
1	2	3
1.	Адрес земельного участка	—
1.1.	Сведения о местоположении земельного участка (при отсутствии адреса) в структурированном в соответствии с федеральной информационной адресной системой виде	—
1.2.	Дополнительные сведения о местоположении земельного участка	—

1	2	3
2.	Площадь земельного участка ± величина погрешности определения (вычисления) площади (Р ± ΔР), м²	1 300 ± 13,00
3.	Формула, примененная для вычисления предельной погрешности определения площади земельного участка, с подставленными значениями и итоговые (вычисленные) значения	3,5*0,10*√(1 300,00) = 13
4.	Площадь земельного участка согласно сведениям Единого государственного реестра недвижимости (Ркад), м²	1 300,00
5.	Оценка расхождения Р и Ркад (Р - Ркад), м²	0
6.	Предельный минимальный и максимальный размеры земельного участка (Рмин и Рмакс), м²	Рмин = 300 Рмакс = 5 000
7.	Кадастровый или иной государственный учетный номер (инвентарный) здания, сооружения, объекта незавершенного строительства, расположенного на земельном участке	—
8.	Вид (виды) разрешенного использования	—
8.1.	Дополнительные сведения об использовании земельного участка	—
9.	Сведения о земельных участках (землях общего пользования, территории общего пользования), посредством которых обеспечивается доступ	Земли общего пользования
10.	Иные сведения	—

4. Пояснения к сведениям об уточняемом земельном участке с кадастровым номером 68:20:2401007:202 :

1.	—

1. Сведения о характерных точках границ уточняемого земельного участка с кадастровым номером 68:20:2401007:207 :

Система координат МСК-68, зона 1 Зона № 1

Обозначение характерных точек границ	Координаты, м				Метод определения координат	Формулы, примененные для расчета средней квадратической погрешности определения координат характерных точек границ (Mt), с подставленными в такие формулы значениями и итоговые (вычисленные) значения Mt, м	Описание закрепления точки
	содержатся в Едином государственном реестре недвижимости		определены в результате выполнения комплексных кадастровых работ				
	X	Y	X	Y			
1	2	3	4	5	6	7	8

1	2	3	4	5	6	7	8
н3437У	—	—	439 239,04	1 233 419,45	Метод спутниковых геодезических измерений (определений)	√(0,08^2 + 0,06^2) = 0,10	—
н3438У	—	—	439 220,91	1 233 458,72			
н3439У	—	—	439 218,80	1 233 463,09			
н3440У	—	—	439 212,79	1 233 480,18			
н3441У	—	—	439 210,35	1 233 485,71			
н3442У	—	—	439 200,34	1 233 500,80			
н3443У	—	—	439 188,63	1 233 489,28			
н3444У	—	—	439 194,49	1 233 480,22			
н3445У	—	—	439 208,81	1 233 452,01			
н3446У	—	—	439 227,80	1 233 411,22			
н3437У	—	—	439 239,04	1 233 419,45			

2. Сведения о частях границ уточняемого земельного участка с кадастровым номером 68:20:2401007:207 :

Обозначение части границ		Горизонтальное проложение (S), м	Описание прохождения части границ	Сведения о согласовании местоположения границ (согласовано/спорное)
от т.	до т.			
1	2	3	4	5
н3437У	н3438У	43,25	—	согласовано
н3438У	н3439У	4,85		
н3439У	н3440У	18,12		
н3440У	н3441У	6,04		
н3441У	н3442У	18,11		
н3442У	н3443У	16,43		
н3443У	н3444У	10,79		
н3444У	н3445У	31,64		
н3445У	н3446У	44,99		

1	2	3	4	5
н3446У	н3437У	13,93	—	согласовано

3. Сведения о характеристиках уточняемого земельного участка с кадастровым номером 68:20:2401007:207 :

№ п/п	Наименование характеристики	Значение характеристики
1	2	3
1.	Адрес земельного участка	—
1.1.	Сведения о местоположении земельного участка (при отсутствии адреса) в структурированном в соответствии с федеральной информационной адресной системой виде	—
1.2.	Дополнительные сведения о местоположении земельного участка	—
2.	Площадь земельного участка ± величина погрешности определения (вычисления) площади (Р ± ΔР), м²	1 300 ± 13,00
3.	Формула, примененная для вычисления предельной погрешности определения площади земельного участка, с подставленными значениями и итоговые (вычисленные) значения	3,5*0,10*√(1 300,00) = 13
4.	Площадь земельного участка согласно сведениям Единого государственного реестра недвижимости (Ркад), м²	1 300,00
5.	Оценка расхождения Р и Ркад (Р - Ркад), м²	0
6.	Предельный минимальный и максимальный размеры земельного участка (Рмин и Рмакс), м²	Рмин = 300 Рмакс = 5 000
7.	Кадастровый или иной государственный учетный номер (инвентарный) здания, сооружения, объекта незавершенного строительства, расположенного на земельном участке	—
8.	Вид (виды) разрешенного использования	—
8.1.	Дополнительные сведения об использовании земельного участка	—
9.	Сведения о земельных участках (землях общего пользования, территории общего пользования), посредством которых обеспечивается доступ	Земли общего пользования
10.	Иные сведения	—

4. Пояснения к сведениям об уточняемом земельном участке с кадастровым номером 68:20:2401007:207 :

1.	—

1. Сведения о характерных точках границ уточняемого земельного участка с кадастровым номером 68:20:2401007:218 :

Система координат МСК-68, зона 1 Зона № 1

Обозначение характерных точек границ	Координаты, м				Метод определения координат	Формулы, примененные для расчета средней квадратической погрешности определения координат характерных точек границ (Mt), с подставленными в такие формулы значениями и итоговые (вычисленные) значения Mt, м	Описание закрепления точки
	содержатся в Едином государственном реестре недвижимости		определены в результате выполнения комплексных кадастровых работ				
	X	Y	X	Y			
1	2	3	4	5	6	7	8
3447	125,64	90,43	125,64	90,43	Метод спутниковых геодезических измерений (определений)	0,10	—
3448	156,48	81,04	156,48	81,04			
3449	161,31	96,29	161,31	96,29			
3450	130,33	105,73	130,33	105,73			
3447	125,64	90,43	125,64	90,43			

2. Сведения о частях границ уточняемого земельного участка с кадастровым номером 68:20:2401007:218 :

Обозначение части границ		Горизонтальное проложение (S), м	Описание прохождения части границ	Сведения о согласовании местоположения границ (согласовано/спорное)
от т.	до т.			
1	2	3	4	5
3447	3448	32,24	—	согласовано
3448	3449	16,00		
3449	3450	32,39		
3450	3447	16,00		

3. Сведения о характеристиках уточняемого земельного участка с кадастровым номером 68:20:2401007:218 :

№ п/п	Наименование характеристики	Значение характеристики
1	2	3

1	2	3
1.	Адрес земельного участка	—
1.1.	Сведения о местоположении земельного участка (при отсутствии адреса) в структурированном в соответствии с федеральной информационной адресной системой виде	—
1.2.	Дополнительные сведения о местоположении земельного участка	—
2.	Площадь земельного участка ± величина погрешности определения (вычисления) площади (Р ± ΔР), м²	517 ± 8,00
3.	Формула, примененная для вычисления предельной погрешности определения площади земельного участка, с подставленными значениями и итоговые (вычисленные) значения	3,5*0,10*√(517,00) = 8
4.	Площадь земельного участка согласно сведениям Единого государственного реестра недвижимости (Ркад), м²	517,00
5.	Оценка расхождения Р и Ркад (Р - Ркад), м²	0
6.	Предельный минимальный и максимальный размеры земельного участка (Рмин и Рмакс), м²	— —
7.	Кадастровый или иной государственный учетный номер (инвентарный) здания, сооружения, объекта незавершенного строительства, расположенного на земельном участке	—
8.	Вид (виды) разрешенного использования	—
8.1.	Дополнительные сведения об использовании земельного участка	—
9.	Сведения о земельных участках (землях общего пользования, территории общего пользования), посредством которых обеспечивается доступ	Земли общего пользования
10.	Иные сведения	—
4. Пояснения к сведениям об уточняемом земельном участке с кадастровым номером		68:20:2401007:218 :
1.	—	

1. Сведения о характерных точках границ уточняемого земельного участка с кадастровым номером 68:20:2401007:222 :

Система координат МСК-68, зона 1 Зона № 1

Обозначение характерных точек границ	Координаты, м				Метод определения координат	Формулы, примененные для расчета средней квадратической погрешности определения координат характерных точек границ (Mt), с подставленными в такие формулы значениями и итоговые (вычисленные) значения Mt, м	Описание закрепления точки
	содержатся в Едином государственном реестре недвижимости		определены в результате выполнения комплексных кадастровых работ				
	X	Y	X	Y			
1	2	3	4	5	6	7	8
3451	61,08	63,81	—	—	Метод спутниковых геодезических измерений (определений)	0,10	—
3452	77,99	51,18	—	—			
3453	108,74	92,22	—	—			
3454	106,17	93,79	—	—			
3455	110,12	99,11	—	—			
3456	114,89	105,93	—	—			
3457	119,93	113,37	—	—			
3458	124,98	121,84	—	—			
3459	108,09	132,35	—	—			
3460	101,37	121,78	—	—			
3461	97,70	116,95	—	—			
3462	96,74	116,11	—	—			

1	2	3	4	5	6	7	8
3463	94,07	112,40	—	—	Метод спутниковых геодезических измерений (определений)	0,10	—
3464	86,23	100,96	—	—			
н3465У	—	—	440 359,64	1 233 214,15		√(0,08^2 + 0,06^2) = 0,10	
н3466У	—	—	440 379,13	1 233 204,51			
н3467У	—	—	440 384,00	1 233 214,12			
н3468У	—	—	440 402,15	1 233 250,28			
н3469У	—	—	440 399,34	1 233 251,37			
н3470У	—	—	440 402,29	1 233 257,31			
н3471У	—	—	440 405,77	1 233 264,86			
н3472У	—	—	440 409,42	1 233 273,08			
н3473У	—	—	440 412,44	1 233 282,21			
н3474У	—	—	440 393,79	1 233 289,92			
н3475У	—	—	440 393,59	1 233 289,57			
н3476У	—	—	440 388,60	1 233 278,02			
н3477У	—	—	440 386,29	1 233 272,93			
н3478У	—	—	440 385,49	1 233 271,93			
н3479У	—	—	440 383,52	1 233 267,81			

1	2	3	4	5	6	7	8
н3480У	—	—	440 377,83	1 233 255,16	Метод спутниковых геодезических измерений (определений)	√(0,08^2 + 0,06^2) = 0,10	—
н3481У	—	—	440 366,62	1 233 229,87			
3451	61,08	63,81	—	—		0,10	

2. Сведения о частях границ уточняемого земельного участка с кадастровым номером 68:20:2401007:222 :

Обозначение части границ		Горизонтальное проложение (S), м	Описание прохождения части границ	Сведения о согласовании местоположения границ (согласовано/спорное)
от т.	до т.			
1	2	3	4	5
н3465У	н3466У	21,74	—	согласовано
н3466У	н3467У	10,77		
н3467У	н3468У	40,46		
н3468У	н3469У	3,01		
н3469У	н3470У	6,63		
н3470У	н3471У	8,31		
н3471У	н3472У	8,99		
н3472У	н3473У	9,62		
н3473У	н3474У	20,18		
н3474У	н3475У	0,40		
н3475У	н3476У	12,58		
н3476У	н3477У	5,59		
н3477У	н3478У	1,28		
н3478У	н3479У	4,57		
н3479У	н3480У	13,87		
н3480У	н3481У	27,66		
н3481У	н3465У	17,20		

3. Сведения о характеристиках уточняемого земельного участка с кадастровым номером 68:20:2401007:222 :

№ п/п	Наименование характеристики	Значение характеристики
1	2	3

1	2	3
1.	Адрес земельного участка	—
1.1.	Сведения о местоположении земельного участка (при отсутствии адреса) в структурированном в соответствии с федеральной информационной адресной системой виде	—
1.2.	Дополнительные сведения о местоположении земельного участка	—
2.	Площадь земельного участка ± величина погрешности определения (вычисления) площади (Р ± ΔР), м²	1 863 ± 15,00
3.	Формула, примененная для вычисления предельной погрешности определения площади земельного участка, с подставленными значениями и итоговые (вычисленные) значения	3,5*0,10*√(1 863,00) = 15
4.	Площадь земельного участка согласно сведениям Единого государственного реестра недвижимости (Ркад), м²	1 809,00
5.	Оценка расхождения Р и Ркад (Р - Ркад), м²	54
6.	Предельный минимальный и максимальный размеры земельного участка (Рмин и Рмакс), м²	Рмин = 300 Рмакс = 5 000
7.	Кадастровый или иной государственный учетный номер (инвентарный) здания, сооружения, объекта незавершенного строительства, расположенного на земельном участке	68:20:2401007:282
8.	Вид (виды) разрешенного использования	—
8.1.	Дополнительные сведения об использовании земельного участка	—
9.	Сведения о земельных участках (землях общего пользования, территории общего пользования), посредством которых обеспечивается доступ	Земли общего пользования
10.	Иные сведения	Границы уточняемого земельного участка 68:20:2401007:222 пересекают границы кадастрового квартала 68:20:2401007, но большей частью расположены в пределах данного квартала
4. Пояснения к сведениям об уточняемом земельном участке с кадастровым номером		68:20:2401007:222 :
1.	—	

1. Сведения о характерных точках границ уточняемого земельного участка с кадастровым номером 68:20:2401007:223 :

Система координат МСК-68, зона 1 Зона № 1

Обозначение характерных точек границ	Координаты, м				Метод определения координат	Формулы, примененные для расчета средней квадратической погрешности определения координат характерных точек границ (Mt), с подставленными в такие формулы значениями и итоговые (вычисленные) значения Mt, м	Описание закрепления точки
	содержатся в Едином государственном реестре недвижимости		определены в результате выполнения комплексных кадастровых работ				
	X	Y	X	Y			
1	2	3	4	5	6	7	8
3482	528,34	456,03	—	—	Метод спутниковых геодезических измерений (определений)	0,10	—
3483	529,48	449,61	—	—			
3484	555,35	451,88	—	—			
3485	547,68	484,15	—	—			
3486	540,94	511,31	—	—			
3487	521,94	509,83	—	—			
3488	525,04	493,56	—	—			
3489	525,58	489,54	—	—			
3490	522,21	488,97	—	—			
н3491У	—	—	439 967,45	1 233 360,20		√(0,08^2 + 0,06^2) = 0,10	
н3492У	—	—	439 967,37	1 233 353,68			
н3493У	—	—	439 994,28	1 233 350,19			

1	2	3	4	5	6	7	8
н3494У	—	—	439 992,21	1 233 384,51	Метод спутниковых геодезических измерений (определений)	√(0,08^2 + 0,06^2) = 0,10	—
н3495У	—	—	439 990,18	1 233 412,51			
н3496У	—	—	439 971,22	1 233 414,25			
н3497У	—	—	439 971,22	1 233 397,69			
н3498У	—	—	439 971,00	1 233 393,64			
н3499У	—	—	439 967,58	1 233 393,71			
3482	528,34	456,03	—	—		0,10	

2. Сведения о частях границ уточняемого земельного участка с кадастровым номером 68:20:2401007:223 :

Обозначение части границ		Горизонтальное проложение (S), м	Описание прохождения части границ	Сведения о согласовании местоположения границ (согласовано/спорное)
от т.	до т.			
1	2	3	4	5
н3491У	н3492У	6,52	—	согласовано
н3492У	н3493У	27,14		
н3493У	н3494У	34,38		
н3494У	н3495У	28,07		
н3495У	н3496У	19,04		
н3496У	н3497У	16,56		
н3497У	н3498У	4,06		
н3498У	н3499У	3,42		
н3499У	н3491У	33,51		

3. Сведения о характеристиках уточняемого земельного участка с кадастровым номером 68:20:2401007:223 :

№ п/п	Наименование характеристики	Значение характеристики
1	2	3

1	2	3
1.	Адрес земельного участка	—
1.1.	Сведения о местоположении земельного участка (при отсутствии адреса) в структурированном в соответствии с федеральной информационной адресной системой виде	—
1.2.	Дополнительные сведения о местоположении земельного участка	—
2.	Площадь земельного участка ± величина погрешности определения (вычисления) площади (Р ± ΔР), м²	1 447 ± 13,00
3.	Формула, примененная для вычисления предельной погрешности определения площади земельного участка, с подставленными значениями и итоговые (вычисленные) значения	3,5*0,10*√(1 447,00) = 13
4.	Площадь земельного участка согласно сведениям Единого государственного реестра недвижимости (Ркад), м²	1 400,00
5.	Оценка расхождения Р и Ркад (Р - Ркад), м²	47
6.	Предельный минимальный и максимальный размеры земельного участка (Рмин и Рмакс), м²	Рмин = 300 Рмакс = 5 000
7.	Кадастровый или иной государственный учетный номер (инвентарный) здания, сооружения, объекта незавершенного строительства, расположенного на земельном участке	68:20:2401007:286
8.	Вид (виды) разрешенного использования	—
8.1.	Дополнительные сведения об использовании земельного участка	—
9.	Сведения о земельных участках (землях общего пользования, территории общего пользования), посредством которых обеспечивается доступ	Земли общего пользования
10.	Иные сведения	—
4. Пояснения к сведениям об уточняемом земельном участке с кадастровым номером		68:20:2401007:223 :
1.	—	

1. Сведения о характерных точках границ уточняемого земельного участка с кадастровым номером 68:20:2401007:224 :

Система координат МСК-68, зона 1 Зона № 1

Обозначение характерных точек границ	Координаты, м				Метод определения координат	Формулы, примененные для расчета средней квадратической погрешности определения координат характерных точек границ (Mt), с подставленными в такие формулы значениями и итоговые (вычисленные) значения Mt, м	Описание закрепления точки
	содержатся в Едином государственном реестре недвижимости		определены в результате выполнения комплексных кадастровых работ				
	X	Y	X	Y			
1	2	3	4	5	6	7	8
3500	622,08	525,85	—	—	Метод спутниковых геодезических измерений (определений)	0,10	—
3501	645,08	537,69	—	—			
3502	669,87	548,87	—	—			
3503	674,14	550,16	—	—			
3504	673,06	552,92	—	—			
3505	663,51	570,76	—	—			
3506	660,35	574,95	—	—			
3507	612,37	550,48	—	—			
н3508У	—	—	439 623,41	1 234 024,60		√(0,08^2 + 0,06^2) = 0,10	
н3509У	—	—	439 646,07	1 234 037,08			
н3510У	—	—	439 670,54	1 234 048,95			
н3511У	—	—	439 674,77	1 234 050,35			

1	2	3	4	5	6	7	8
н3512У	—	—	439 677,78	1 234 051,25	Метод спутниковых геодезических измерений (определений)	√(0,08^2 + 0,06^2) = 0,10	—
н3513У	—	—	439 663,57	1 234 070,65			
н3514У	—	—	439 660,66	1 234 074,28			
н3515У	—	—	439 613,24	1 234 048,41			
3500	622,08	525,85	—	—		0,10	

2. Сведения о частях границ уточняемого земельного участка с кадастровым номером 68:20:2401007:224 :

Обозначение части границ		Горизонтальное проложение (S), м	Описание прохождения части границ	Сведения о согласовании местоположения границ (согласовано/спорное)
от т.	до т.			
1	2	3	4	5
н3508У	н3509У	25,87	—	согласовано
н3509У	н3510У	27,20		
н3510У	н3511У	4,46		
н3511У	н3512У	3,14		
н3512У	н3513У	24,05		
н3513У	н3514У	4,65		
н3514У	н3515У	54,02		
н3515У	н3508У	25,89		

3. Сведения о характеристиках уточняемого земельного участка с кадастровым номером 68:20:2401007:224 :

№ п/п	Наименование характеристики	Значение характеристики
1	2	3
1.	Адрес земельного участка	—
1.1.	Сведения о местоположении земельного участка (при отсутствии адреса) в структурированном в соответствии с федеральной информационной адресной системой виде	—
1.2.	Дополнительные сведения о местоположении земельного участка	—
2.	Площадь земельного участка ± величина погрешности определения (вычисления) площади (Р ± ΔР), м²	1 500 ± 14,00

1	2	3
3.	Формула, примененная для вычисления предельной погрешности определения площади земельного участка, с подставленными значениями и итоговые (вычисленные) значения	3,5*0,10*√(1 500,00) = 14
4.	Площадь земельного участка согласно сведениям Единого государственного реестра недвижимости (Ркад), м²	1 500,00
5.	Оценка расхождения Р и Ркад (Р - Ркад), м²	0
6.	Предельный минимальный и максимальный размеры земельного участка (Рмин и Рмакс), м²	Рмин = 300 Рмакс = 5 000
7.	Кадастровый или иной государственный учетный номер (инвентарный) здания, сооружения, объекта незавершенного строительства, расположенного на земельном участке	68:20:2401001:242
8.	Вид (виды) разрешенного использования	—
8.1.	Дополнительные сведения об использовании земельного участка	—
9.	Сведения о земельных участках (землях общего пользования, территории общего пользования), посредством которых обеспечивается доступ	Земли общего пользования
10.	Иные сведения	—

4. Пояснения к сведениям об уточняемом земельном участке с кадастровым номером 68:20:2401007:224 :

1.	—

1. Сведения о характерных точках границ уточняемого земельного участка с кадастровым номером 68:20:2401007:226 :

Система координат МСК-68, зона 1 Зона № 1

Обозначение характерных точек границ	Координаты, м				Метод определения координат	Формулы, примененные для расчета средней квадратической погрешности определения координат характерных точек границ (Mt), с подставленными в такие формулы значениями и итоговые (вычисленные) значения Mt, м	Описание закрепления точки
	содержатся в Едином государственном реестре недвижимости		определены в результате выполнения комплексных кадастровых работ				
	X	Y	X	Y			
1	2	3	4	5	6	7	8
3516	112,44	100,57	—	—	Метод спутниковых геодезических измерений (определений)	0,10	—

1	2	3	4	5	6	7	8
3517	139,93	119,79	—	—	Метод спутниковых геодезических измерений (определений)	0,10	—
3518	115,35	148,23	—	—			
3519	90,09	127,21	—	—			
3520	93,02	123,69	—	—			
3521	94,85	121,39	—	—			
н3522У	—	—	439 736,17	1 234 104,06		√(0,08^2 + 0,06^2) = 0,10	
н3523У	—	—	439 756,20	1 234 116,36			
н3524У	—	—	439 764,76	1 234 121,61			
н3525У	—	—	439 741,92	1 234 151,47			
н3526У	—	—	439 715,45	1 234 131,99			
н3527У	—	—	439 718,16	1 234 128,30			
н3528У	—	—	439 719,85	1 234 125,90			
3516	112,44	100,57	—	—		0,10	

2. Сведения о частях границ уточняемого земельного участка с кадастровым номером 68:20:2401007:226 :

Обозначение части границ		Горизонтальное проложение (S), м	Описание прохождения части границ	Сведения о согласовании местоположения границ (согласовано/спорное)
от т.	до т.			
1	2	3	4	5
н3522У	н3523У	23,51	—	согласовано
н3523У	н3524У	10,04		
н3524У	н3525У	37,59		
н3525У	н3526У	32,87		
н3526У	н3527У	4,58		

1	2	3	4	5
н3527У	н3528У	2,94	—	согласовано
н3528У	н3522У	27,26		

3. Сведения о характеристиках уточняемого земельного участка с кадастровым номером 68:20:2401007:226 :

№ п/п	Наименование характеристики	Значение характеристики
1	2	3
1.	Адрес земельного участка	—
1.1.	Сведения о местоположении земельного участка (при отсутствии адреса) в структурированном в соответствии с федеральной информационной адресной системой виде	—
1.2.	Дополнительные сведения о местоположении земельного участка	—
2.	Площадь земельного участка ± величина погрешности определения (вычисления) площади (Р ± ΔР), м²	1 200 ± 12,00
3.	Формула, примененная для вычисления предельной погрешности определения площади земельного участка, с подставленными значениями и итоговые (вычисленные) значения	3,5*0,10*√(1 200,00) = 12
4.	Площадь земельного участка согласно сведениям Единого государственного реестра недвижимости (Ркад), м²	1 200,00
5.	Оценка расхождения Р и Ркад (Р - Ркад), м²	0
6.	Предельный минимальный и максимальный размеры земельного участка (Рмин и Рмакс), м²	Рмин = 300 Рмакс = 5 000
7.	Кадастровый или иной государственный учетный номер (инвентарный) здания, сооружения, объекта незавершенного строительства, расположенного на земельном участке	68:20:2401001:266
8.	Вид (виды) разрешенного использования	—
8.1.	Дополнительные сведения об использовании земельного участка	—
9.	Сведения о земельных участках (землях общего пользования, территории общего пользования), посредством которых обеспечивается доступ	Земли общего пользования
10.	Иные сведения	—

4. Пояснения к сведениям об уточняемом земельном участке с кадастровым номером 68:20:2401007:226 :

1.	—

1. Сведения о характерных точках границ уточняемого земельного участка с кадастровым номером 68:20:2401007:229 :

Система координат МСК-68, зона 1 Зона № 1

Обозначение характерных точек границ	Координаты, м				Метод определения координат	Формулы, примененные для расчета средней квадратической погрешности определения координат характерных точек границ (Mt), с подставленными в такие формулы значениями и итоговые (вычисленные) значения Mt, м	Описание закрепления точки
	содержатся в Едином государственном реестре недвижимости		определены в результате выполнения комплексных кадастровых работ				
	X	Y	X	Y			
1	2	3	4	5	6	7	8
3529	229,48	-17,49	—	—	Метод спутниковых геодезических измерений (определений)	0,10	—
3530	222,46	3,40	—	—			
3531	222,26	6,31	—	—			
3532	223,66	11,75	—	—			
3533	219,79	26,56	—	—			
3534	217,94	30,67	—	—			
3535	190,16	78,08	—	—			
3536	183,00	90,30	—	—			
1530	156,76	74,57	—	—			
3537	164,93	64,57	—	—			
3538	189,58	27,53	—	—			
3539	196,98	18,49	—	—			

1	2	3	4	5	6	7	8
3540	206,20	5,39	—	—	Метод спутниковых геодезических измерений (определений)	0,10	—
3541	210,49	-1,86	—	—			
3542	213,50	-9,00	—	—			
3543	216,44	-19,32	—	—			
3544	218,13	-18,69	—	—			
3545	218,77	-20,85	—	—			
н3546У	—	—	440 057,83	1 234 144,46		√(0,08^2 + 0,06^2) = 0,10	
н3547У	—	—	440 047,22	1 234 163,77			
н3548У	—	—	440 046,51	1 234 166,60			
н3549У	—	—	440 046,93	1 234 172,20			
н3550У	—	—	440 040,50	1 234 186,10			
н3551У	—	—	440 037,95	1 234 189,81			
н3552У	—	—	440 002,22	1 234 231,56			
н1549У	—	—	439 993,38	1 234 241,91			
н1548У	—	—	439 969,91	1 234 222,21			
н3553У	—	—	439 979,78	1 234 213,80			
н3554У	—	—	440 010,59	1 234 181,71			

1	2	3	4	5	6	7	8
н3555У	—	—	440 019,47	1 234 174,12	Метод спутниковых геодезических измерений (определений)	√(0,08^2 + 0,06^2) = 0,10	—
н3556У	—	—	440 030,86	1 234 162,85			
н3557У	—	—	440 036,37	1 234 156,48			
н3558У	—	—	440 040,59	1 234 149,98			
н3559У	—	—	440 045,31	1 234 140,34			
н3560У	—	—	440 046,87	1 234 141,27			
н3561У	—	—	440 047,88	1 234 139,25			
3529	229,48	-17,49	—	—		0,10	

2. Сведения о частях границ уточняемого земельного участка с кадастровым номером 68:20:2401007:229 :

Обозначение части границ		Горизонтальное проложение (S), м	Описание прохождения части границ	Сведения о согласовании местоположения границ (согласовано/спорное)
от т.	до т.			
1	2	3	4	5
н3546У	н3547У	22,03	—	согласовано
н3547У	н3548У	2,92		
н3548У	н3549У	5,62		
н3549У	н3550У	15,32		
н3550У	н3551У	4,50		
н3551У	н3552У	54,95		
н3552У	н1549У	13,61		
н1549У	н1548У	30,64		
н1548У	н3553У	12,97		
н3553У	н3554У	44,49		
н3554У	н3555У	11,68		
н3555У	н3556У	16,02		
н3556У	н3557У	8,42		
н3557У	н3558У	7,75		

1	2	3	4	5
н3558У	н3559У	10,73	—	согласовано
н3559У	н3560У	1,82		
н3560У	н3561У	2,26		
н3561У	н3546У	11,23		

3. Сведения о характеристиках уточняемого земельного участка с кадастровым номером 68:20:2401007:229 :

№ п/п	Наименование характеристики	Значение характеристики
1	2	3
1.	Адрес земельного участка	—
1.1.	Сведения о местоположении земельного участка (при отсутствии адреса) в структурированном в соответствии с федеральной информационной адресной системой виде	—
1.2.	Дополнительные сведения о местоположении земельного участка	—
2.	Площадь земельного участка ± величина погрешности определения (вычисления) площади (Р ± ΔР), м²	2 652 ± 18,00
3.	Формула, примененная для вычисления предельной погрешности определения площади земельного участка, с подставленными значениями и итоговые (вычисленные) значения	3,5*0,10*√(2 652,00) = 18
4.	Площадь земельного участка согласно сведениям Единого государственного реестра недвижимости (Ркад), м²	2 659,00
5.	Оценка расхождения Р и Ркад (Р - Ркад), м²	7
6.	Предельный минимальный и максимальный размеры земельного участка (Рмин и Рмакс), м²	Рмин = 300 Рмакс = 5 000
7.	Кадастровый или иной государственный учетный номер (инвентарный) здания, сооружения, объекта незавершенного строительства, расположенного на земельном участке	68:20:2401001:311
8.	Вид (виды) разрешенного использования	—
8.1.	Дополнительные сведения об использовании земельного участка	—
9.	Сведения о земельных участках (землях общего пользования, территории общего пользования), посредством которых обеспечивается доступ	Земли общего пользования
10.	Иные сведения	—

4. Пояснения к сведениям об уточняемом земельном участке с кадастровым номером 68:20:2401007:229 :

1.	—

1. Сведения о характерных точках границ уточняемого земельного участка с кадастровым номером 68:20:2401007:230 :

Система координат МСК-68, зона 1 Зона № 1

Обозначение характерных точек границ	Координаты, м				Метод определения координат	Формулы, примененные для расчета средней квадратической погрешности определения координат характерных точек границ (Mt), с подставленными в такие формулы значениями и итоговые (вычисленные) значения Mt, м	Описание закрепления точки
	содержатся в Едином государственном реестре недвижимости		определены в результате выполнения комплексных кадастровых работ				
	X	Y	X	Y			
1	2	3	4	5	6	7	8
3500	622,08	525,85	—	—	Метод спутниковых геодезических измерений (определений)	0,10	—
3562	614,85	522,13	—	—			
3563	607,74	518,47	—	—			
3564	616,73	501,55	—	—			
3565	623,70	505,47	—	—			
3566	654,51	522,78	—	—			
3567	679,68	535,27	—	—			
3568	693,25	543,35	—	—			
3569	690,18	546,43	—	—			
3570	685,82	550,26	—	—			
3571	683,24	550,90	—	—			
3503	674,14	550,16	—	—			

1	2	3	4	5	6	7	8
3502	669,87	548,87	—	—	Метод спутниковых геодезических измерений (определений)	0,10	—
3501	645,08	537,69	—	—			
н3508У	—	—	439 623,41	1 234 024,60		√(0,08^2 + 0,06^2) = 0,10	
н3572У	—	—	439 616,28	1 234 020,68			
н3573У	—	—	439 609,44	1 234 016,92			
н3574У	—	—	439 618,46	1 234 000,68			
н3575У	—	—	439 625,36	1 234 004,14			
н3576У	—	—	439 625,59	1 234 004,28			
н3577У	—	—	439 655,91	1 234 022,44			
н3578У	—	—	439 680,72	1 234 035,62			
н3579У	—	—	439 694,06	1 234 044,08			
н3580У	—	—	439 690,91	1 234 047,07			
н3581У	—	—	439 684,89	1 234 051,83			
н3512У	—	—	439 677,78	1 234 051,25			
н3511У	—	—	439 674,77	1 234 050,35			
н3510У	—	—	439 670,54	1 234 048,95			
н3509У	—	—	439 646,07	1 234 037,08			

1	2	3	4	5	6	7	8
3500	622,08	525,85	—	—	Метод спутниковых геодезических измерений (определений)	0,10	—

2. Сведения о частях границ уточняемого земельного участка с кадастровым номером 68:20:2401007:230 :

Обозначение части границ		Горизонтальное проложение (S), м	Описание прохождения части границ	Сведения о согласовании местоположения границ (согласовано/спорное)
от т.	до т.			
1	2	3	4	5
н3508У	н3572У	8,14	—	согласовано
н3572У	н3573У	7,81		
н3573У	н3574У	18,58		
н3574У	н3575У	7,72		
н3575У	н3576У	0,27		
н3576У	н3577У	35,34		
н3577У	н3578У	28,09		
н3578У	н3579У	15,80		
н3579У	н3580У	4,34		
н3580У	н3581У	7,67		
н3581У	н3512У	7,13		
н3512У	н3511У	3,14		
н3511У	н3510У	4,46		
н3510У	н3509У	27,20		
н3509У	н3508У	25,87		

3. Сведения о характеристиках уточняемого земельного участка с кадастровым номером 68:20:2401007:230 :

№ п/п	Наименование характеристики	Значение характеристики
1	2	3
1.	Адрес земельного участка	—
1.1.	Сведения о местоположении земельного участка (при отсутствии адреса) в структурированном в соответствии с федеральной информационной адресной системой виде	—
1.2.	Дополнительные сведения о местоположении земельного участка	—
2.	Площадь земельного участка ± величина погрешности определения (вычисления) площади (Р ± ΔР), м²	1 458 ± 13,00

1	2	3
3.	Формула, примененная для вычисления предельной погрешности определения площади земельного участка, с подставленными значениями и итоговые (вычисленные) значения	3,5*0,10*√(1 458,00) = 13
4.	Площадь земельного участка согласно сведениям Единого государственного реестра недвижимости (Ркад), м²	1 458,00
5.	Оценка расхождения Р и Ркад (Р - Ркад), м²	0
6.	Предельный минимальный и максимальный размеры земельного участка (Рмин и Рмакс), м²	Рмин = 300 Рмакс = 5 000
7.	Кадастровый или иной государственный учетный номер (инвентарный) здания, сооружения, объекта незавершенного строительства, расположенного на земельном участке	68:20:2401001:152
8.	Вид (виды) разрешенного использования	—
8.1.	Дополнительные сведения об использовании земельного участка	—
9.	Сведения о земельных участках (землях общего пользования, территории общего пользования), посредством которых обеспечивается доступ	Земли общего пользования
10.	Иные сведения	—

4. Пояснения к сведениям об уточняемом земельном участке с кадастровым номером 68:20:2401007:230 :

1.	—

1. Сведения о характерных точках границ уточняемого земельного участка с кадастровым номером 68:20:2401007:235 :

Система координат МСК-68, зона 1 Зона № 1

Обозначение характерных точек границ	Координаты, м				Метод определения координат	Формулы, примененные для расчета средней квадратической погрешности определения координат характерных точек границ (Mt), с подставленными в такие формулы значениями и итоговые (вычисленные) значения Mt, м	Описание закрепления точки
	содержатся в Едином государственном реестре недвижимости		определены в результате выполнения комплексных кадастровых работ				
	X	Y	X	Y			
1	2	3	4	5	6	7	8
3346	496,99	507,97	—	—	Метод спутниковых геодезических измерений (определений)	0,10	—

1	2	3	4	5	6	7	8
3582	479,38	506,92	—	—	Метод спутниковых геодезических измерений (определений)	0,10	—
3583	471,39	506,45	—	—			
3371	468,11	505,63	—	—			
3370	468,86	502,91	—	—			
3369	470,98	487,60	—	—			
3368	470,00	487,56	—	—			
3367	470,26	484,41	—	—			
3366	470,98	482,35	—	—			
3365	468,46	482,11	—	—			
3364	471,92	459,43	—	—			
3363	483,67	387,21	—	—			
3584	490,31	346,36	—	—			
3585	501,18	348,30	—	—			
3586	505,83	348,99	—	—			
3587	519,51	350,93	—	—			
3588	513,21	394,86	—	—			
3349	511,82	404,56	—	—			

1	2	3	4	5	6	7	8
3348	503,73	461,06	—	—	Метод спутниковых геодезических измерений (определений)	0,10	—
3347	500,23	487,60	—	—			
н3359У	—	—	439 474,88	1 233 711,91		√(0,08^2 + 0,06^2) = 0,10	
н3589У	—	—	439 457,60	1 233 708,36			
н3590У	—	—	439 449,76	1 233 706,75			
н3591У	—	—	439 446,63	1 233 705,47			
н3592У	—	—	439 447,76	1 233 702,89			
н3593У	—	—	439 452,04	1 233 688,04			
н3594У	—	—	439 451,08	1 233 687,86			
н3595У	—	—	439 451,78	1 233 684,78			
н3596У	—	—	439 452,79	1 233 682,84			
н3597У	—	—	439 450,33	1 233 682,24			
н3598У	—	—	439 456,99	1 233 660,29			
н3377У	—	—	439 478,90	1 233 590,53			
н3599У	—	—	439 491,32	1 233 551,00			
н3600У	—	—	439 501,81	1 233 554,44			
н3601У	—	—	439 506,32	1 233 555,76			

1	2	3	4	5	6	7	8
н3602У	—	—	439 519,56	1 233 559,69	Метод спутниковых геодезических измерений (определений)	√(0,08^2 + 0,06^2) = 0,10	—
н3603У	—	—	439 507,06	1 233 602,27			
н3362У	—	—	439 502,08	1 233 619,26			
н3361У	—	—	439 488,24	1 233 666,44			
н3360У	—	—	439 480,99	1 233 692,21			
3346	496,99	507,97	—	—		0,10	

2. Сведения о частях границ уточняемого земельного участка с кадастровым номером 68:20:2401007:235 :

Обозначение части границ		Горизонтальное проложение (S), м	Описание прохождения части границ	Сведения о согласовании местоположения границ (согласовано/спорное)
от т.	до т.			
1	2	3	4	5
н3359У	н3589У	17,64	—	согласовано
н3589У	н3590У	8,00		
н3590У	н3591У	3,38		
н3591У	н3592У	2,82		
н3592У	н3593У	15,45		
н3593У	н3594У	0,98		
н3594У	н3595У	3,16		
н3595У	н3596У	2,19		
н3596У	н3597У	2,53		
н3597У	н3598У	22,94		
н3598У	н3377У	73,12		
н3377У	н3599У	41,44		
н3599У	н3600У	11,04		
н3600У	н3601У	4,70		
н3601У	н3602У	13,81		
н3602У	н3603У	44,38		
н3603У	н3362У	17,70		
н3362У	н3361У	49,17		

1	2	3	4	5
н3361У	н3360У	26,77	—	согласовано
н3360У	н3359У	20,63		

3. Сведения о характеристиках уточняемого земельного участка с кадастровым номером 68:20:2401007:235 :

№ п/п	Наименование характеристики	Значение характеристики
1	2	3
1.	Адрес земельного участка	—
1.1.	Сведения о местоположении земельного участка (при отсутствии адреса) в структурированном в соответствии с федеральной информационной адресной системой виде	—
1.2.	Дополнительные сведения о местоположении земельного участка	—
2.	Площадь земельного участка ± величина погрешности определения (вычисления) площади (Р ± ΔР), м²	4 892 ± 24,00
3.	Формула, примененная для вычисления предельной погрешности определения площади земельного участка, с подставленными значениями и итоговые (вычисленные) значения	3,5*0,10*√(4 892,00) = 24
4.	Площадь земельного участка согласно сведениям Единого государственного реестра недвижимости (Ркад), м²	4 892,00
5.	Оценка расхождения Р и Ркад (Р - Ркад), м²	0
6.	Предельный минимальный и максимальный размеры земельного участка (Рмин и Рмакс), м²	Рмин = 300 Рмакс = 5 000
7.	Кадастровый или иной государственный учетный номер (инвентарный) здания, сооружения, объекта незавершенного строительства, расположенного на земельном участке	68:20:2401001:149
8.	Вид (виды) разрешенного использования	—
8.1.	Дополнительные сведения об использовании земельного участка	—
9.	Сведения о земельных участках (землях общего пользования, территории общего пользования), посредством которых обеспечивается доступ	Земли общего пользования
10.	Иные сведения	Границы уточняемого земельного участка 68:20:2401007:235 пересекают границы кадастрового квартала 68:20:2401007, но большей частью расположены в пределах данного квартала

4. Пояснения к сведениям об уточняемом земельном участке с кадастровым номером 68:20:2401007:235 :

1.	—

1. Сведения о характерных точках границ уточняемого земельного участка с кадастровым номером 68:20:2401007:237 :

Система координат МСК-68, зона 1 Зона № 1

Обозначение характерных точек границ	Координаты, м				Метод определения координат	Формулы, примененные для расчета средней квадратической погрешности определения координат характерных точек границ (Mt), с подставленными в такие формулы значениями и итоговые (вычисленные) значения Mt, м	Описание закрепления точки
	содержатся в Едином государственном реестре недвижимости		определены в результате выполнения комплексных кадастровых работ				
	X	Y	X	Y			
1	2	3	4	5	6	7	8
3632	140,76	120,36	—	—	Метод спутниковых геодезических измерений (определений)	0,10	—
3633	167,04	138,16	—	—			
3634	151,58	154,98	—	—			
3635	133,20	175,95	—	—			
3636	110,34	155,91	—	—			
3637	128,55	134,11	—	—			
н3524У	—	—	439 764,76	1 234 121,61		√(0,08^2 + 0,06^2) = 0,10	
н3638У	—	—	439 775,42	1 234 127,53			
н3639У	—	—	439 792,50	1 234 137,03			
н3640У	—	—	439 778,58	1 234 155,15			
н3641У	—	—	439 762,92	1 234 176,57			
н3642У	—	—	439 762,11	1 234 177,65			

1	2	3	4	5	6	7	8
н3643У	—	—	439 736,03	1 234 159,16	Метод спутниковых геодезических измерений (определений)	√(0,08^2 + 0,06^2) = 0,10	—
н3525У	—	—	439 741,92	1 234 151,47			
3632	140,76	120,36	—	—		0,10	

2. Сведения о частях границ уточняемого земельного участка с кадастровым номером 68:20:2401007:237 :

Обозначение части границ		Горизонтальное проложение (S), м	Описание прохождения части границ	Сведения о согласовании местоположения границ (согласовано/спорное)
от т.	до т.			
1	2	3	4	5
н3524У	н3638У	12,19	—	согласовано
н3638У	н3639У	19,54		
н3639У	н3640У	22,85		
н3640У	н3641У	26,53		
н3641У	н3642У	1,35		
н3642У	н3643У	31,97		
н3643У	н3525У	9,69		
н3525У	н3524У	37,59		

3. Сведения о характеристиках уточняемого земельного участка с кадастровым номером 68:20:2401007:237 :

№ п/п	Наименование характеристики	Значение характеристики
1	2	3
1.	Адрес земельного участка	—
1.1.	Сведения о местоположении земельного участка (при отсутствии адреса) в структурированном в соответствии с федеральной информационной адресной системой виде	—
1.2.	Дополнительные сведения о местоположении земельного участка	—
2.	Площадь земельного участка ± величина погрешности определения (вычисления) площади (Р ± ΔР), м²	1 546 ± 14,00
3.	Формула, примененная для вычисления предельной погрешности определения площади земельного участка, с подставленными значениями и итоговые (вычисленные) значения	3,5*0,10*√(1 546,00) = 14

1	2	3
4.	Площадь земельного участка согласно сведениям Единого государственного реестра недвижимости (Ркад), м²	1 509,00
5.	Оценка расхождения Р и Ркад (Р - Ркад), м²	37
6.	Предельный минимальный и максимальный размеры земельного участка (Рмин и Рмакс), м²	Рмин = 300 Рмакс = 5 000
7.	Кадастровый или иной государственный учетный номер (инвентарный) здания, сооружения, объекта незавершенного строительства, расположенного на земельном участке	68:20:2401001:340
8.	Вид (виды) разрешенного использования	—
8.1.	Дополнительные сведения об использовании земельного участка	—
9.	Сведения о земельных участках (землях общего пользования, территории общего пользования), посредством которых обеспечивается доступ	Земли общего пользования
10.	Иные сведения	—

4. Пояснения к сведениям об уточняемом земельном участке с кадастровым номером 68:20:2401007:237 :

1.	—

1. Сведения о характерных точках границ уточняемого земельного участка с кадастровым номером 68:20:2401007:238 :

Система координат МСК-68, зона 1 Зона № 1

Обозначение характерных точек границ	Координаты, м				Метод определения координат	Формулы, примененные для расчета средней квадратической погрешности определения координат характерных точек границ (Mt), с подставленными в такие формулы значениями и итоговые (вычисленные) значения Mt, м	Описание закрепления точки
	содержатся в Едином государственном реестре недвижимости		определены в результате выполнения комплексных кадастровых работ				
	X	Y	X	Y			
1	2	3	4	5	6	7	8
3644	323,48	191,03	—	—	Метод спутниковых геодезических измерений (определений)	0,10	—
3645	335,32	197,13	—	—			
3646	303,91	239,91	—	—			

1	2	3	4	5	6	7	8
3647	292,85	232,63	—	—	Метод спутниковых геодезических измерений (определений)	0,10	—
н3648У	—	—	439 947,87	1 234 192,60		√(0,08^2 + 0,06^2) = 0,10	
н3649У	—	—	439 959,28	1 234 199,47			
н3650У	—	—	439 925,10	1 234 240,08			
н3651У	—	—	439 914,55	1 234 232,08			
н3652У	—	—	439 944,51	1 234 196,58			
3644	323,48	191,03	—	—		0,10	

2. Сведения о частях границ уточняемого земельного участка с кадастровым номером 68:20:2401007:238 :

Обозначение части границ		Горизонтальное проложение (S), м	Описание прохождения части границ	Сведения о согласовании местоположения границ (согласовано/спорное)
от т.	до т.			
1	2	3	4	5
н3648У	н3649У	13,32	—	согласовано
н3649У	н3650У	53,08		
н3650У	н3651У	13,24		
н3651У	н3652У	46,45		
н3652У	н3648У	5,21		

3. Сведения о характеристиках уточняемого земельного участка с кадастровым номером 68:20:2401007:238 :

№ п/п	Наименование характеристики	Значение характеристики
1	2	3
1.	Адрес земельного участка	—
1.1.	Сведения о местоположении земельного участка (при отсутствии адреса) в структурированном в соответствии с федеральной информационной адресной системой виде	—
1.2.	Дополнительные сведения о местоположении земельного участка	—
2.	Площадь земельного участка ± величина погрешности определения (вычисления) площади (Р ± ΔР), м²	691 ± 9,00

1	2	3
3.	Формула, примененная для вычисления предельной погрешности определения площади земельного участка, с подставленными значениями и итоговые (вычисленные) значения	3,5*0,10*√(691,00) = 9
4.	Площадь земельного участка согласно сведениям Единого государственного реестра недвижимости (Ркад), м²	691,00
5.	Оценка расхождения Р и Ркад (Р - Ркад), м²	0
6.	Предельный минимальный и максимальный размеры земельного участка (Рмин и Рмакс), м²	Рмин = 300 Рмакс = 5 000
7.	Кадастровый или иной государственный учетный номер (инвентарный) здания, сооружения, объекта незавершенного строительства, расположенного на земельном участке	—
8.	Вид (виды) разрешенного использования	—
8.1.	Дополнительные сведения об использовании земельного участка	—
9.	Сведения о земельных участках (землях общего пользования, территории общего пользования), посредством которых обеспечивается доступ	Земли общего пользования
10.	Иные сведения	—

4. Пояснения к сведениям об уточняемом земельном участке с кадастровым номером 68:20:2401007:238 :

1.	—

1. Сведения о характерных точках границ уточняемого земельного участка с кадастровым номером 68:20:2401007:239 :

Система координат МСК-68, зона 1 Зона № 1

Обозначение характерных точек границ	Координаты, м				Метод определения координат	Формулы, примененные для расчета средней квадратической погрешности определения координат характерных точек границ (Mt), с подставленными в такие формулы значениями и итоговые (вычисленные) значения Mt, м	Описание закрепления точки
	содержатся в Едином государственном реестре недвижимости		определены в результате выполнения комплексных кадастровых работ				
	X	Y	X	Y			
1	2	3	4	5	6	7	8
3453	108,74	92,22	—	—	Метод спутниковых геодезических измерений (определений)	0,10	—

1	2	3	4	5	6	7	8
3653	84,48	59,84	—	—	Метод спутниковых геодезических измерений (определений)	0,10	—
3654	111,60	36,81	—	—			
3655	144,87	86,35	—	—			
3656	143,46	87,24	—	—			
3657	152,66	100,65	—	—			
3458	124,98	121,84	—	—			
3457	119,93	113,37	—	—			
3456	114,89	105,93	—	—			
3455	110,12	99,11	—	—			
3454	106,17	93,79	—	—			
н3468У	—	—	440 402,15	1 233 250,28		√(0,08^2 + 0,06^2) = 0,10	
н3467У	—	—	440 384,00	1 233 214,12			
н3658У	—	—	440 414,88	1 233 196,19			
н3659У	—	—	440 438,74	1 233 250,90			
н3660У	—	—	440 437,20	1 233 251,52			
н3661У	—	—	440 443,84	1 233 266,36			
н3473У	—	—	440 412,44	1 233 282,21			

1	2	3	4	5	6	7	8
н3472У	—	—	440 409,42	1 233 273,08	Метод спутниковых геодезических измерений (определений)	√(0,08^2 + 0,06^2) = 0,10	—
н3471У	—	—	440 405,77	1 233 264,86			
н3470У	—	—	440 402,29	1 233 257,31			
н3469У	—	—	440 399,34	1 233 251,37			
3453	108,74	92,22	—	—		0,10	

2. Сведения о частях границ уточняемого земельного участка с кадастровым номером 68:20:2401007:239 :

Обозначение части границ		Горизонтальное проложение (S), м	Описание прохождения части границ	Сведения о согласовании местоположения границ (согласовано/спорное)
от т.	до т.			
1	2	3	4	5
н3468У	н3467У	40,46	—	согласовано
н3467У	н3658У	35,71		
н3658У	н3659У	59,69		
н3659У	н3660У	1,66		
н3660У	н3661У	16,26		
н3661У	н3473У	35,17		
н3473У	н3472У	9,62		
н3472У	н3471У	8,99		
н3471У	н3470У	8,31		
н3470У	н3469У	6,63		
н3469У	н3468У	3,01		

3. Сведения о характеристиках уточняемого земельного участка с кадастровым номером 68:20:2401007:239 :

№ п/п	Наименование характеристики	Значение характеристики
1	2	3
1.	Адрес земельного участка	—
1.1.	Сведения о местоположении земельного участка (при отсутствии адреса) в структурированном в соответствии с федеральной информационной адресной системой виде	—
1.2.	Дополнительные сведения о местоположении земельного участка	—

1	2	3
2.	Площадь земельного участка ± величина погрешности определения (вычисления) площади (Р ± ΔР), м²	2 600 ± 18,00
3.	Формула, примененная для вычисления предельной погрешности определения площади земельного участка, с подставленными значениями и итоговые (вычисленные) значения	3,5*0,10*√(2 600,00) = 18
4.	Площадь земельного участка согласно сведениям Единого государственного реестра недвижимости (Ркад), м²	2 600,00
5.	Оценка расхождения Р и Ркад (Р - Ркад), м²	0
6.	Предельный минимальный и максимальный размеры земельного участка (Рмин и Рмакс), м²	Рмин = 300 Рмакс = 5 000
7.	Кадастровый или иной государственный учетный номер (инвентарный) здания, сооружения, объекта незавершенного строительства, расположенного на земельном участке	68:20:2401007:277
8.	Вид (виды) разрешенного использования	—
8.1.	Дополнительные сведения об использовании земельного участка	—
9.	Сведения о земельных участках (землях общего пользования, территории общего пользования), посредством которых обеспечивается доступ	Земли общего пользования
10.	Иные сведения	Границы уточняемого земельного участка 68:20:2401007:239 пересекают границы кадастрового квартала 68:20:2401007, но большей частью расположены в пределах данного квартала

4. Пояснения к сведениям об уточняемом земельном участке с кадастровым номером 68:20:2401007:239 :

1.	—

1. Сведения о характерных точках границ уточняемого земельного участка с кадастровым номером 68:20:2401007:241 :

Система координат МСК-68, зона 1 Зона № 1

Обозначение характерных точек границ	Координаты, м				Метод определения координат	Формулы, примененные для расчета средней квадратической погрешности определения координат характерных точек границ (Mt), с подставленными в такие формулы значениями и итоговые (вычисленные) значения Mt, м	Описание закрепления точки
	содержатся в Едином государственном реестре недвижимости		определены в результате выполнения комплексных кадастровых работ				
	X	Y	X	Y			

1	2	3	4	5	6	7	8
1765	439 733,41	1 233 607,84	439 733,41	1 233 607,84	Метод спутниковых геодезических измерений (определений)	0,10	—
1766	439 764,59	1 233 625,74	439 764,59	1 233 625,74			
1767	439 739,97	1 233 667,69	439 739,97	1 233 667,69			
1768	439 708,96	1 233 649,48	439 708,96	1 233 649,48			
1765	439 733,41	1 233 607,84	439 733,41	1 233 607,84			

2. Сведения о частях границ уточняемого земельного участка с кадастровым номером 68:20:2401007:241 :

Обозначение части границ		Горизонтальное проложение (S), м	Описание прохождения части границ	Сведения о согласовании местоположения границ (согласовано/спорное)
от т.	до т.			
1	2	3	4	5
1765	1766	35,95	—	согласовано
1766	1767	48,64		
1767	1768	35,96		
1768	1765	48,29		

3. Сведения о характеристиках уточняемого земельного участка с кадастровым номером 68:20:2401007:241 :

№ п/п	Наименование характеристики	Значение характеристики
1	2	3
1.	Адрес земельного участка	—
1.1.	Сведения о местоположении земельного участка (при отсутствии адреса) в структурированном в соответствии с федеральной информационной адресной системой виде	—
1.2.	Дополнительные сведения о местоположении земельного участка	—
2.	Площадь земельного участка ± величина погрешности определения (вычисления) площади (Р ± ΔР), м²	1 743 ± 15,00
3.	Формула, примененная для вычисления предельной погрешности определения площади земельного участка, с подставленными значениями и итоговые (вычисленные) значения	3,5*0,10*√(1 743,00) = 15
4.	Площадь земельного участка согласно сведениям Единого государственного реестра недвижимости (Ркад), м²	1 742,00

1	2	3
5.	Оценка расхождения Р и Ркад (Р - Ркад), м²	1
6.	Предельный минимальный и максимальный размеры земельного участка (Рмин и Рмакс), м²	— —
7.	Кадастровый или иной государственный учетный номер (инвентарный) здания, сооружения, объекта незавершенного строительства, расположенного на земельном участке	—
8.	Вид (виды) разрешенного использования	—
8.1.	Дополнительные сведения об использовании земельного участка	—
9.	Сведения о земельных участках (землях общего пользования, территории общего пользования), посредством которых обеспечивается доступ	Земли общего пользования
10.	Иные сведения	—

4. Пояснения к сведениям об уточняемом земельном участке с кадастровым номером 68:20:2401007:241 :

1.	—

1. Сведения о характерных точках границ уточняемого земельного участка с кадастровым номером 68:20:2401007:245 :

Система координат МСК-68, зона 1 Зона № 1

Обозначение характерных точек границ	Координаты, м				Метод определения координат	Формулы, примененные для расчета средней квадратической погрешности определения координат характерных точек границ (Mt), с подставленными в такие формулы значениями и итоговые (вычисленные) значения Mt, м	Описание закрепления точки
	содержатся в Едином государственном реестре недвижимости		определены в результате выполнения комплексных кадастровых работ				
	X	Y	X	Y			
1	2	3	4	5	6	7	8
н3115У	—	—	439 872,14	1 234 131,45	Метод спутниковых геодезических измерений (определений)	√(0,08^2 + 0,06^2) = 0,10	—
6369	439 883,57	1 234 138,32	439 883,57	1 234 138,32			
н4865У	—	—	439 878,59	1 234 146,48			
н4884У	—	—	439 875,14	1 234 151,87			

1	2	3	4	5	6	7	8
н4883У	—	—	439 871,71	1 234 159,64	Метод спутниковых геодезических измерений (определений)	√(0,08^2 + 0,06^2) = 0,10	—
н4882У	—	—	439 873,69	1 234 161,10			
н4881У	—	—	439 869,09	1 234 166,27			
н4880У	—	—	439 859,26	1 234 162,90			
н4879У	—	—	439 857,38	1 234 162,75			
н4878У	—	—	439 836,78	1 234 195,21			
н4877У	—	—	439 837,61	1 234 202,30			
н4876У	—	—	439 837,42	1 234 203,25			
6370	439 803,71	1 234 180,71	439 803,71	1 234 180,71			
6371	439 822,58	1 234 155,41	439 822,58	1 234 155,41			
6372	439 823,06	1 234 154,66	439 823,06	1 234 154,66			
6373	439 848,93	1 234 169,37	439 848,93	1 234 169,37			
н3117У	—	—	439 850,13	1 234 167,25			
н3116У	—	—	439 869,35	1 234 134,38			
н3115У	—	—	439 872,14	1 234 131,45			

2. Сведения о частях границ уточняемого земельного участка с кадастровым номером 68:20:2401007:245 :

Обозначение части границ		Горизонтальное проложение (S), м	Описание прохождения части границ	Сведения о согласовании местоположения границ (согласовано/спорное)
от т.	до т.			
1	2	3	4	5
н3115У	6369	13,34	—	согласовано

1	2	3	4	5
6369	н4865У	9,56	—	согласовано
н4865У	н4884У	6,40		
н4884У	н4883У	8,49		
н4883У	н4882У	2,46		
н4882У	н4881У	6,92		
н4881У	н4880У	10,39		
н4880У	н4879У	1,89		
н4879У	н4878У	38,44		
н4878У	н4877У	7,14		
н4877У	н4876У	0,97		
н4876У	6370	40,55		
6370	6371	31,56		
6371	6372	0,89		
6372	6373	29,76		
6373	н3117У	2,44		
н3117У	н3116У	38,08		
н3116У	н3115У	4,05		

3. Сведения о характеристиках уточняемого земельного участка с кадастровым номером 68:20:2401007:245 :

№ п/п	Наименование характеристики	Значение характеристики
1	2	3
1.	Адрес земельного участка	—
1.1.	Сведения о местоположении земельного участка (при отсутствии адреса) в структурированном в соответствии с федеральной информационной адресной системой виде	—
1.2.	Дополнительные сведения о местоположении земельного участка	—
2.	Площадь земельного участка ± величина погрешности определения (вычисления) площади (Р ± ΔР), м²	1 699 ± 14,00
3.	Формула, примененная для вычисления предельной погрешности определения площади земельного участка, с подставленными значениями и итоговые (вычисленные) значения	3,5*0,10*√(1 699,00) = 14
4.	Площадь земельного участка согласно сведениям Единого государственного реестра недвижимости (Ркад), м²	1 699,00

1	2	3
5.	Оценка расхождения Р и Ркад (Р - Ркад), м²	0
6.	Предельный минимальный и максимальный размеры земельного участка (Рмин и Рмакс), м²	Рмин = 300 Рмакс = 5 000
7.	Кадастровый или иной государственный учетный номер (инвентарный) здания, сооружения, объекта незавершенного строительства, расположенного на земельном участке	68:20:2401001:194
8.	Вид (виды) разрешенного использования	—
8.1.	Дополнительные сведения об использовании земельного участка	—
9.	Сведения о земельных участках (землях общего пользования, территории общего пользования), посредством которых обеспечивается доступ	Земли общего пользования
10.	Иные сведения	—

4. Пояснения к сведениям об уточняемом земельном участке с кадастровым номером 68:20:2401007:245 :

1.	—

1. Сведения о характерных точках границ уточняемого земельного участка с кадастровым номером 68:20:2401007:248 :

Система координат МСК-68, зона 1 Зона № 1

Обозначение характерных точек границ	Координаты, м				Метод определения координат	Формулы, примененные для расчета средней квадратической погрешности определения координат характерных точек границ (Mt), с подставленными в такие формулы значениями и итоговые (вычисленные) значения Mt, м	Описание закрепления точки
	содержатся в Едином государственном реестре недвижимости		определены в результате выполнения комплексных кадастровых работ				
	X	Y	X	Y			
1	2	3	4	5	6	7	8
3688	439 954,34	1 233 617,93	439 954,34	1 233 617,93	Метод спутниковых геодезических измерений (определений)	√(0,08^2 + 0,06^2) = 0,10	—
3689	439 933,22	1 233 677,61	439 933,22	1 233 677,61			
3690	439 910,77	1 233 667,62	439 910,77	1 233 667,62			
3691	439 931,02	1 233 612,19	439 931,02	1 233 612,19			

1	2	3	4	5	6	7	8
3688	439 954,34	1 233 617,93	439 954,34	1 233 617,93	Метод спутниковых геодезических измерений (определений)	√(0,08^2 + 0,06^2) = 0,10	—

2. Сведения о частях границ уточняемого земельного участка с кадастровым номером 68:20:2401007:248 :

Обозначение части границ		Горизонтальное проложение (S), м	Описание прохождения части границ	Сведения о согласовании местоположения границ (согласовано/спорное)
от т.	до т.			
1	2	3	4	5
3688	3689	63,31	—	согласовано
3689	3690	24,57		
3690	3691	59,01		
3691	3688	24,02		

3. Сведения о характеристиках уточняемого земельного участка с кадастровым номером 68:20:2401007:248 :

№ п/п	Наименование характеристики	Значение характеристики
1	2	3
1.	Адрес земельного участка	—
1.1.	Сведения о местоположении земельного участка (при отсутствии адреса) в структурированном в соответствии с федеральной информационной адресной системой виде	—
1.2.	Дополнительные сведения о местоположении земельного участка	—
2.	Площадь земельного участка ± величина погрешности определения (вычисления) площади (Р ± ΔР), м²	1 480 ± 13,00
3.	Формула, примененная для вычисления предельной погрешности определения площади земельного участка, с подставленными значениями и итоговые (вычисленные) значения	3,5*0,10*√(1 480,00) = 13
4.	Площадь земельного участка согласно сведениям Единого государственного реестра недвижимости (Ркад), м²	1 480,00
5.	Оценка расхождения Р и Ркад (Р - Ркад), м²	0
6.	Предельный минимальный и максимальный размеры земельного участка (Рмин и Рмакс), м²	Рмин = 300 Рмакс = 5 000
7.	Кадастровый или иной государственный учетный номер (инвентарный) здания, сооружения, объекта незавершенного строительства, расположенного на земельном участке	—
8.	Вид (виды) разрешенного использования	—

1	2	3
8.1.	Дополнительные сведения об использовании земельного участка	—
9.	Сведения о земельных участках (землях общего пользования, территории общего пользования), посредством которых обеспечивается доступ	Земли общего пользования
10.	Иные сведения	—

4. Пояснения к сведениям об уточняемом земельном участке с кадастровым номером 68:20:2401007:248 :

1.	—

1. Сведения о характерных точках границ уточняемого земельного участка с кадастровым номером 68:20:2401008:2 :

Система координат МСК-68, зона 1 Зона № 1

Обозначение характерных точек границ	Координаты, м				Метод определения координат	Формулы, примененные для расчета средней квадратической погрешности определения координат характерных точек границ (Mt), с подставленными в такие формулы значениями и итоговые (вычисленные) значения Mt, м	Описание закрепления точки
	содержатся в Едином государственном реестре недвижимости		определены в результате выполнения комплексных кадастровых работ				
	X	Y	X	Y			
1	2	3	4	5	6	7	8
650	116,52	87,89	—	—	Метод спутниковых геодезических измерений (определений)	0,10	—
651	105,22	101,47	—	—			
652	87,83	103,27	—	—			
653	79,04	104,05	—	—			
654	30,26	101,56	—	—			
655	33,74	75,02	—	—			
656	81,07	81,19	—	—			
657	103,19	84,07	—	—			

1	2	3	4	5	6	7	8
658	107,63	85,11	—	—	Метод спутниковых геодезических измерений (определений)	0,10	—
659	112,98	86,68	—	—			
н660У	—	—	440 558,22	1 233 167,83		√(0,08^2 + 0,06^2) = 0,10	
н661У	—	—	440 544,07	1 233 178,40			
н662У	—	—	440 526,74	1 233 176,10			
н663У	—	—	440 518,01	1 233 174,81			
н664У	—	—	440 471,15	1 233 161,03			
н665У	—	—	440 480,72	1 233 136,03			
н666У	—	—	440 504,64	1 233 145,16			
н667У	—	—	440 525,31	1 233 153,06			
н668У	—	—	440 546,15	1 233 161,01			
н669У	—	—	440 550,23	1 233 163,06			
н670У	—	—	440 555,06	1 233 165,83			
650	116,52	87,89	—	—		0,10	

2. Сведения о частях границ уточняемого земельного участка с кадастровым номером 68:20:2401008:2 :

Обозначение части границ		Горизонтальное проложение (S), м	Описание прохождения части границ	Сведения о согласовании местоположения границ (согласовано/спорное)
от т.	до т.			
1	2	3	4	5
н660У	н661У	17,66	—	согласовано
н661У	н662У	17,48		
н662У	н663У	8,82		

1	2	3	4	5
н663У	н664У	48,84	—	согласовано
н664У	н665У	26,77		
н665У	н666У	25,60		
н666У	н667У	22,13		
н667У	н668У	22,30		
н668У	н669У	4,57		
н669У	н670У	5,57		
н670У	н660У	3,74		

3. Сведения о характеристиках уточняемого земельного участка с кадастровым номером 68:20:2401008:2 :

№ п/п	Наименование характеристики	Значение характеристики
1	2	3
1.	Адрес земельного участка	—
1.1.	Сведения о местоположении земельного участка (при отсутствии адреса) в структурированном в соответствии с федеральной информационной адресной системой виде	—
1.2.	Дополнительные сведения о местоположении земельного участка	—
2.	Площадь земельного участка ± величина погрешности определения (вычисления) площади (Р ± ΔР), м²	1 800 ± 15,00
3.	Формула, примененная для вычисления предельной погрешности определения площади земельного участка, с подставленными значениями и итоговые (вычисленные) значения	3,5*0,10*√(1 800,00) = 15
4.	Площадь земельного участка согласно сведениям Единого государственного реестра недвижимости (Ркад), м²	1 800,00
5.	Оценка расхождения Р и Ркад (Р - Ркад), м²	0
6.	Предельный минимальный и максимальный размеры земельного участка (Рмин и Рмакс), м²	Рмин = 300 Рмакс = 5 000
7.	Кадастровый или иной государственный учетный номер (инвентарный) здания, сооружения, объекта незавершенного строительства, расположенного на земельном участке	68:20:2401001:153
8.	Вид (виды) разрешенного использования	—
8.1.	Дополнительные сведения об использовании земельного участка	—

1	2	3
9.	Сведения о земельных участках (землях общего пользования, территории общего пользования), посредством которых обеспечивается доступ	Земли общего пользования
10.	Иные сведения	Границы контуров уточняемого земельного участка 68:20:2401008:2 пересекают границы кадастрового квартала 68:20:2401007, но большей частью расположены в пределах данного квартала.

4. Пояснения к сведениям об уточняемом земельном участке с кадастровым номером 68:20:2401008:2 :

1.	—

1. Сведения о характерных точках границ уточняемого земельного участка с кадастровым номером 68:20:2401008:51 :

Система координат МСК-68, зона 1 Зона № 1

Обозначение характерных точек границ	Координаты, м				Метод определения координат	Формулы, примененные для расчета средней квадратической погрешности определения координат характерных точек границ (Mt), с подставленными в такие формулы значениями и итоговые (вычисленные) значения Mt, м	Описание закрепления точки
	содержатся в Едином государственном реестре недвижимости		определены в результате выполнения комплексных кадастровых работ				
	X	Y	X	Y			
1	2	3	4	5	6	7	8
2410	106,86	94,36	—	—	Метод спутниковых геодезических измерений (определений)	0,10	—
2411	110,63	26,25	—	—			
2412	131,40	26,96	—	—			
2413	128,28	93,46	—	—			
н2414У	—	—	439 826,79	1 233 423,54		√(0,08^2 + 0,06^2) = 0,10	
н2415У	—	—	439 838,18	1 233 356,28			
н2416У	—	—	439 858,74	1 233 359,32			

1	2	3	4	5	6	7	8
н2417У	—	—	439 848,18	1 233 425,05	Метод спутниковых геодезических измерений (определений)	√(0,08^2 + 0,06^2) = 0,10	—
2410	106,86	94,36	—	—		0,10	

2. Сведения о частях границ уточняемого земельного участка с кадастровым номером 68:20:2401008:51 :

Обозначение части границ		Горизонтальное проложение (S), м	Описание прохождения части границ	Сведения о согласовании местоположения границ (согласовано/спорное)
от т.	до т.			
1	2	3	4	5
н2414У	н2415У	68,22	—	согласовано
н2415У	н2416У	20,78		
н2416У	н2417У	66,57		
н2417У	н2414У	21,44		

3. Сведения о характеристиках уточняемого земельного участка с кадастровым номером 68:20:2401008:51 :

№ п/п	Наименование характеристики	Значение характеристики
1	2	3
1.	Адрес земельного участка	—
1.1.	Сведения о местоположении земельного участка (при отсутствии адреса) в структурированном в соответствии с федеральной информационной адресной системой виде	—
1.2.	Дополнительные сведения о местоположении земельного участка	—
2.	Площадь земельного участка ± величина погрешности определения (вычисления) площади (Р ± ΔР), м²	1 420 ± 13,00
3.	Формула, примененная для вычисления предельной погрешности определения площади земельного участка, с подставленными значениями и итоговые (вычисленные) значения	3,5*0,10*√(1 420,00) = 13
4.	Площадь земельного участка согласно сведениям Единого государственного реестра недвижимости (Ркад), м²	1 419,00
5.	Оценка расхождения Р и Ркад (Р - Ркад), м²	1
6.	Предельный минимальный и максимальный размеры земельного участка (Рмин и Рмакс), м²	Рмин = 300 Рмакс = 5 000
7.	Кадастровый или иной государственный учетный номер (инвентарный) здания, сооружения, объекта незавершенного строительства, расположенного на земельном участке	68:20:2401007:271

1	2	3
8.	Вид (виды) разрешенного использования	—
8.1.	Дополнительные сведения об использовании земельного участка	—
9.	Сведения о земельных участках (землях общего пользования, территории общего пользования), посредством которых обеспечивается доступ	Земли общего пользования
10.	Иные сведения	—

4. Пояснения к сведениям об уточняемом земельном участке с кадастровым номером 68:20:2401008:51 :

1.	—

1. Сведения о характерных точках границ уточняемого земельного участка с кадастровым номером 68:20:2401008:61 :

Система координат МСК-68, зона 1 Зона № 1

Обозначение характерных точек границ	Координаты, м				Метод определения координат	Формулы, примененные для расчета средней квадратической погрешности определения координат характерных точек границ (Mt), с подставленными в такие формулы значениями и итоговые (вычисленные) значения Mt, м	Описание закрепления точки
	содержатся в Едином государственном реестре недвижимости		определены в результате выполнения комплексных кадастровых работ				
	X	Y	X	Y			
1	2	3	4	5	6	7	8
1776	439 557,20	1 233 320,35	439 557,20	1 233 320,35	Метод спутниковых геодезических измерений (определений)	0,10	—
н1777У	—	—	439 549,49	1 233 375,33		√(0,08^2 + 0,06^2) = 0,10	
1778	439 516,59	1 233 367,88	439 516,59	1 233 367,88		0,10	
1779	439 530,30	1 233 314,54	439 530,30	1 233 314,54			
1776	439 557,20	1 233 320,35	439 557,20	1 233 320,35			

2. Сведения о частях границ уточняемого земельного участка с кадастровым номером 68:20:2401008:61 :

Обозначение части границ		Горизонтальное проложение (S), м	Описание прохождения части границ	Сведения о согласовании местоположения границ (согласовано/спорное)
от т.	до т.			
1	2	3	4	5

1	2	3	4	5
1776	н1777У	55,52	—	согласовано
н1777У	1778	33,73		
1778	1779	55,07		
1779	1776	27,52		

3. Сведения о характеристиках уточняемого земельного участка с кадастровым номером 68:20:2401008:61 :

№ п/п	Наименование характеристики	Значение характеристики
1	2	3
1.	Адрес земельного участка	—
1.1.	Сведения о местоположении земельного участка (при отсутствии адреса) в структурированном в соответствии с федеральной информационной адресной системой виде	—
1.2.	Дополнительные сведения о местоположении земельного участка	—
2.	Площадь земельного участка ± величина погрешности определения (вычисления) площади (Р ± ΔР), м²	1 690 ± 14,00
3.	Формула, примененная для вычисления предельной погрешности определения площади земельного участка, с подставленными значениями и итоговые (вычисленные) значения	3,5*0,10*√(1 690,00) = 14
4.	Площадь земельного участка согласно сведениям Единого государственного реестра недвижимости (Ркад), м²	1 690,00
5.	Оценка расхождения Р и Ркад (Р - Ркад), м²	0
6.	Предельный минимальный и максимальный размеры земельного участка (Рмин и Рмакс), м²	Рмин = 300 Рмакс = 5 000
7.	Кадастровый или иной государственный учетный номер (инвентарный) здания, сооружения, объекта незавершенного строительства, расположенного на земельном участке	—
8.	Вид (виды) разрешенного использования	—
8.1.	Дополнительные сведения об использовании земельного участка	—
9.	Сведения о земельных участках (землях общего пользования, территории общего пользования), посредством которых обеспечивается доступ	Земли общего пользования
10.	Иные сведения	—

4. Пояснения к сведениям об уточняемом земельном участке с кадастровым номером 68:20:2401008:61 :

1.	—

1. Сведения о характерных точках границ уточняемого земельного участка с кадастровым номером 68:20:2401008:67 :

Система координат МСК-68, зона 1 Зона № 1

Обозначение характерных точек границ	Координаты, м				Метод определения координат	Формулы, примененные для расчета средней квадратической погрешности определения координат характерных точек границ (Mt), с подставленными в такие формулы значениями и итоговые (вычисленные) значения Mt, м	Описание закрепления точки
	содержатся в Едином государственном реестре недвижимости		определены в результате выполнения комплексных кадастровых работ				
	X	Y	X	Y			
1	2	3	4	5	6	7	8
2418	120,14	43,12	—	—	Метод спутниковых геодезических измерений (определений)	0,10	—
2419	114,78	58,76	—	—			
2420	107,15	83,47	—	—			
2421	109,76	84,92	—	—			
2422	104,67	102,72	—	—			
2423	92,11	99,71	—	—			
2424	81,78	97,25	—	—			
2425	93,27	61,68	—	—			
2426	101,96	36,40	—	—			
н1102У	—	—	439 411,93	1 233 297,46		√(0,08^2 + 0,06^2) = 0,10	
н1101У	—	—	439 406,54	1 233 313,18			
н1100У	—	—	439 398,91	1 233 337,89			

1	2	3	4	5	6	7	8
н1099У	—	—	439 401,52	1 233 339,34	Метод спутниковых геодезических измерений (определений)	√(0,08^2 + 0,06^2) = 0,10	—
н2427У	—	—	439 396,43	1 233 357,14			
н2428У	—	—	439 383,87	1 233 354,13			
н2429У	—	—	439 373,54	1 233 351,67			
н2430У	—	—	439 385,03	1 233 316,10			
н2431У	—	—	439 390,62	1 233 299,78			
н2432У	—	—	439 393,72	1 233 290,82			
2418	120,14	43,12	—	—		0,10	

2. Сведения о частях границ уточняемого земельного участка с кадастровым номером 68:20:2401008:67 :

Обозначение части границ		Горизонтальное проложение (S), м	Описание прохождения части границ	Сведения о согласовании местоположения границ (согласовано/спорное)
от т.	до т.			
1	2	3	4	5
н1102У	н1101У	16,62	—	согласовано
н1101У	н1100У	25,86		
н1100У	н1099У	2,99		
н1099У	н2427У	18,51		
н2427У	н2428У	12,92		
н2428У	н2429У	10,62		
н2429У	н2430У	37,38		
н2430У	н2431У	17,25		
н2431У	н2432У	9,48		
н2432У	н1102У	19,38		

3. Сведения о характеристиках уточняемого земельного участка с кадастровым номером 68:20:2401008:67 :

№ п/п	Наименование характеристики	Значение характеристики
1	2	3

1	2	3
1.	Адрес земельного участка	—
1.1.	Сведения о местоположении земельного участка (при отсутствии адреса) в структурированном в соответствии с федеральной информационной адресной системой виде	—
1.2.	Дополнительные сведения о местоположении земельного участка	—
2.	Площадь земельного участка ± величина погрешности определения (вычисления) площади (Р ± ΔР), м²	1 301 ± 13,00
3.	Формула, примененная для вычисления предельной погрешности определения площади земельного участка, с подставленными значениями и итоговые (вычисленные) значения	3,5*0,10*√(1 301,00) = 13
4.	Площадь земельного участка согласно сведениям Единого государственного реестра недвижимости (Ркад), м²	1 300,00
5.	Оценка расхождения Р и Ркад (Р - Ркад), м²	1
6.	Предельный минимальный и максимальный размеры земельного участка (Рмин и Рмакс), м²	Рмин = 300 Рмакс = 5 000
7.	Кадастровый или иной государственный учетный номер (инвентарный) здания, сооружения, объекта незавершенного строительства, расположенного на земельном участке	68:20:2401007:280
8.	Вид (виды) разрешенного использования	—
8.1.	Дополнительные сведения об использовании земельного участка	—
9.	Сведения о земельных участках (землях общего пользования, территории общего пользования), посредством которых обеспечивается доступ	Земли общего пользования
10.	Иные сведения	—
4. Пояснения к сведениям об уточняемом земельном участке с кадастровым номером		68:20:2401008:67 :
1.	—	

Описание местоположения здания, сооружения, объекта незавершенного строительства на земельном участке

1. Сведения о характерных точках контура объекта недвижимости с кадастровым номером 68:20:2401001:110 :

Система координат МСК-68, зона 1 Зона № 1

Обозначение характерных точек границ	Содержатся в Едином государственном реестре недвижимости			Определены в ходе выполнения комплексных кадастровых работ			Метод определения координат	Формулы, примененные для расчета средней квадратической погрешности определения координат характерных точек (Mt), м, с подставленными в такие формулы значениями и итоговые (вычисленные) значения Mt, м
	координаты, м		Радиус, м	координаты, м		Радиус, м		
	X	Y	R	X	Y	R		
1	2	3	4	5	6	7	8	9
н34О	—	—	—	439 591,49	1 233 720,11	—	Метод спутниковых геодезических измерений (определений)	√(0,08^2 + 0,06^2) = 0,10
н35О	—	—	—	439 588,50	1 233 727,88	—		
н36О	—	—	—	439 577,89	1 233 724,05	—		
н37О	—	—	—	439 580,90	1 233 716,17	—		
н34О	—	—	—	439 591,49	1 233 720,11	—		

2. Сведения о характеристиках объекта недвижимости с кадастровым номером 68:20:2401001:110 :

№ п/п	Наименование характеристики	Значение характеристики
1	2	3
1.	Вид объекта недвижимости	Здание
2.	Ранее присвоенный государственный учетный номер (инвентарный) здания, сооружения, объекта незавершенного строительства	—
3.	Кадастровый номер земельного участка (земельных участков), в границах которого (которых) расположены здание, сооружение, объект незавершенного строительства	68:20:2401007:181
4.	Уникальный учетный номер кадастрового квартала, в границах которого расположены здание, сооружение, объект незавершенного строительства	68:20:2401007

1	2	3
5.	Адрес здания, сооружения, объекта незавершенного строительства	—
5.1.	Сведения о местоположении здания, сооружения, объекта незавершенного строительства (при отсутствии адреса) в структурированном в соответствии с федеральной информационной адресной системой виде	—
5.2.	Дополнительные сведения о местоположении	—
6.	Иные сведения	—

3. Пояснения к сведениям об объекте недвижимости с кадастровым номером 68:20:2401001:110 :

1.	—

1. Сведения о характерных точках контура объекта недвижимости с кадастровым номером 68:20:2401001:114 :

Система координат МСК-68, зона 1 Зона № 1

Обозначение характерных точек границ	Содержатся в Едином государственном реестре недвижимости			Определены в ходе выполнения комплексных кадастровых работ			Метод определения координат	Формулы, примененные для расчета средней квадратической погрешности определения координат характерных точек (Mt), м, с подставленными в такие формулы значениями и итоговые (вычисленные) значения Mt, м
	координаты, м		Радиус, м	координаты, м		Радиус, м		
	X	Y	R	X	Y	R		
1	2	3	4	5	6	7	8	9
н62О	—	—	—	439 202,02	1 233 471,51	—	Метод спутниковых геодезических измерений (определений)	√(0,08^2 + 0,06^2) = 0,10
н63О	—	—	—	439 212,54	1 233 479,11	—		
н64О	—	—	—	439 206,17	1 233 487,44	—		
н65О	—	—	—	439 203,00	1 233 485,21	—		
н66О	—	—	—	439 205,00	1 233 482,33	—		
н67О	—	—	—	439 197,83	1 233 477,02	—		
н62О	—	—	—	439 202,02	1 233 471,51	—		

2. Сведения о характеристиках объекта недвижимости с кадастровым номером 68:20:2401001:114 :

№ п/п	Наименование характеристики	Значение характеристики
1	2	3
1.	Вид объекта недвижимости	Здание
2.	Ранее присвоенный государственный учетный номер (инвентарный) здания, сооружения, объекта незавершенного строительства	—
3.	Кадастровый номер земельного участка (земельных участков), в границах которого (которых) расположены здание, сооружение, объект незавершенного строительства	68:20:2401007:207
4.	Уникальный учетный номер кадастрового квартала, в границах которого расположены здание, сооружение, объект незавершенного строительства	68:20:2401007
5.	Адрес здания, сооружения, объекта незавершенного строительства	—
5.1.	Сведения о местоположении здания, сооружения, объекта незавершенного строительства (при отсутствии адреса) в структурированном в соответствии с федеральной информационной адресной системой виде	—
5.2.	Дополнительные сведения о местоположении	—
6.	Иные сведения	—

3. Пояснения к сведениям об объекте недвижимости с кадастровым номером 68:20:2401001:114 :

1.	—

1. Сведения о характерных точках контура объекта недвижимости с кадастровым номером 68:20:2401001:115 :

Система координат МСК-68, зона 1 Зона № 1

Обозначение характерных точек границ	Содержатся в Едином государственном реестре недвижимости			Определены в ходе выполнения комплексных кадастровых работ			Метод определения координат	Формулы, примененные для расчета средней квадратической погрешности определения координат характерных точек (Mt), м, с подставленными в такие формулы значениями и итоговые (вычисленные) значения Mt, м
	координаты, м		Радиус, м	координаты, м		Радиус, м		
	X	Y	R	X	Y	R		
1	2	3	4	5	6	7	8	9
н68О	—	—	—	439 760,86	1 234 027,30	—	Метод спутниковых геодезических измерений (определений)	√(0,08^2 + 0,06^2) = 0,10

1	2	3	4	5	6	7	8	9
н69О	—	—	—	439 758,23	1 234 032,42	—	Метод спутниковых геодезических измерений (определений)	√(0,08^2 + 0,06^2) = 0,10
н70О	—	—	—	439 753,32	1 234 029,93	—		
н71О	—	—	—	439 755,74	1 234 024,67	—		
н68О	—	—	—	439 760,86	1 234 027,30	—		

2. Сведения о характеристиках объекта недвижимости с кадастровым номером 68:20:2401001:115 :

№ п/п	Наименование характеристики	Значение характеристики
1	2	3
1.	Вид объекта недвижимости	Здание
2.	Ранее присвоенный государственный учетный номер (инвентарный) здания, сооружения, объекта незавершенного строительства	—
3.	Кадастровый номер земельного участка (земельных участков), в границах которого (которых) расположены здание, сооружение, объект незавершенного строительства	68:20:2401007:7
4.	Уникальный учетный номер кадастрового квартала, в границах которого расположены здание, сооружение, объект незавершенного строительства	68:20:2401007
5.	Адрес здания, сооружения, объекта незавершенного строительства	—
5.1.	Сведения о местоположении здания, сооружения, объекта незавершенного строительства (при отсутствии адреса) в структурированном в соответствии с федеральной информационной адресной системой виде	—
5.2.	Дополнительные сведения о местоположении	—
6.	Иные сведения	—

3. Пояснения к сведениям об объекте недвижимости с кадастровым номером 68:20:2401001:115 :

1.	—

1. Сведения о характерных точках контура объекта недвижимости с кадастровым номером 68:20:2401001:116 :

Система координат МСК-68, зона 1 Зона № 1

Обозначение характерных точек границ	Содержатся в Едином государственном реестре недвижимости			Определены в ходе выполнения комплексных кадастровых работ			Метод определения координат	Формулы, примененные для расчета средней квадратической погрешности определения координат характерных точек (Mt), м, с подставленными в такие формулы значениями и итоговые (вычисленные) значения Mt, м
	координаты, м		Радиус, м	координаты, м		Радиус, м		
	X	Y	R	X	Y	R		
1	2	3	4	5	6	7	8	9
н72О	—	—	—	439 699,90	1 234 029,43	—	Метод спутниковых геодезических измерений (определений)	√(0,08^2 + 0,06^2) = 0,10
н73О	—	—	—	439 695,67	1 234 035,32	—		
н74О	—	—	—	439 685,64	1 234 028,15	—		
н75О	—	—	—	439 689,88	1 234 022,46	—		
н72О	—	—	—	439 699,90	1 234 029,43	—		

2. Сведения о характеристиках объекта недвижимости с кадастровым номером 68:20:2401001:116 :

№ п/п	Наименование характеристики	Значение характеристики
1	2	3
1.	Вид объекта недвижимости	Здание
2.	Ранее присвоенный государственный учетный номер (инвентарный) здания, сооружения, объекта незавершенного строительства	—
3.	Кадастровый номер земельного участка (земельных участков), в границах которого (которых) расположены здание, сооружение, объект незавершенного строительства	68:20:2401006:37
4.	Уникальный учетный номер кадастрового квартала, в границах которого расположены здание, сооружение, объект незавершенного строительства	68:20:2401007

1	2	3
5.	Адрес здания, сооружения, объекта незавершенного строительства	—
5.1.	Сведения о местоположении здания, сооружения, объекта незавершенного строительства (при отсутствии адреса) в структурированном в соответствии с федеральной информационной адресной системой виде	—
5.2.	Дополнительные сведения о местоположении	—
6.	Иные сведения	—

3. Пояснения к сведениям об объекте недвижимости с кадастровым номером 68:20:2401001:116 :

1.	—

1. Сведения о характерных точках контура объекта недвижимости с кадастровым номером 68:20:2401001:127 :

Система координат МСК-68, зона 1 Зона № 1

Обозначение характерных точек границ	Содержатся в Едином государственном реестре недвижимости			Определены в ходе выполнения комплексных кадастровых работ			Метод определения координат	Формулы, примененные для расчета средней квадратической погрешности определения координат характерных точек (Mt), м, с подставленными в такие формулы значениями и итоговые (вычисленные) значения Mt, м
	координаты, м		Радиус, м	координаты, м		Радиус, м		
	X	Y	R	X	Y	R		
1	2	3	4	5	6	7	8	9
н124О	—	—	—	440 125,16	1 233 998,24	—	Метод спутниковых геодезических измерений (определений)	√(0,08^2 + 0,06^2) = 0,10
н125О	—	—	—	440 121,08	1 234 005,40	—		
н126О	—	—	—	440 116,31	1 234 002,84	—		
н127О	—	—	—	440 120,75	1 233 995,49	—		
н124О	—	—	—	440 125,16	1 233 998,24	—		

2. Сведения о характеристиках объекта недвижимости с кадастровым номером 68:20:2401001:127 :

№ п/п	Наименование характеристики	Значение характеристики
1	2	3
1.	Вид объекта недвижимости	Здание

1	2	3
2.	Ранее присвоенный государственный учетный номер (инвентарный) здания, сооружения, объекта незавершенного строительства	—
3.	Кадастровый номер земельного участка (земельных участков), в границах которого (которых) расположены здание, сооружение, объект незавершенного строительства	68:20:2401007:148
4.	Уникальный учетный номер кадастрового квартала, в границах которого расположены здание, сооружение, объект незавершенного строительства	68:20:2401007
5.	Адрес здания, сооружения, объекта незавершенного строительства	—
5.1.	Сведения о местоположении здания, сооружения, объекта незавершенного строительства (при отсутствии адреса) в структурированном в соответствии с федеральной информационной адресной системой виде	—
5.2.	Дополнительные сведения о местоположении	—
6.	Иные сведения	—

3. Пояснения к сведениям об объекте недвижимости с кадастровым номером 68:20:2401001:127 :

1.	—

1. Сведения о характерных точках контура объекта недвижимости с кадастровым номером 68:20:2401001:128 :

Система координат МСК-68, зона 1 Зона № 1

Обозначение характерных точек границ	Содержатся в Едином государственном реестре недвижимости			Определены в ходе выполнения комплексных кадастровых работ			Метод определения координат	Формулы, примененные для расчета средней квадратической погрешности определения координат характерных точек (Mt), м, с подставленными в такие формулы значениями и итоговые (вычисленные) значения Mt, м
	координаты, м		Радиус, м	координаты, м		Радиус, м		
	X	Y	R	X	Y	R		
1	2	3	4	5	6	7	8	9
н128О	—	—	—	440 144,03	1 233 785,86	—	Метод спутниковых геодезических измерений (определений)	√(0,08^2 + 0,06^2) = 0,10
н129О	—	—	—	440 143,80	1 233 790,08	—		
н130О	—	—	—	440 145,23	1 233 790,30	—		

1	2	3	4	5	6	7	8	9
н131О	—	—	—	440 145,11	1 233 794,00	—	Метод спутниковых геодезических измерений (определений)	√(0,08^2 + 0,06^2) = 0,10
н132О	—	—	—	440 137,83	1 233 793,60	—		
н133О	—	—	—	440 138,10	1 233 785,56	—		
н128О	—	—	—	440 144,03	1 233 785,86	—		

2. Сведения о характеристиках объекта недвижимости с кадастровым номером 68:20:2401001:128 :

№ п/п	Наименование характеристики	Значение характеристики
1	2	3
1.	Вид объекта недвижимости	Здание
2.	Ранее присвоенный государственный учетный номер (инвентарный) здания, сооружения, объекта незавершенного строительства	—
3.	Кадастровый номер земельного участка (земельных участков), в границах которого (которых) расположены здание, сооружение, объект незавершенного строительства	68:20:2401007:130
4.	Уникальный учетный номер кадастрового квартала, в границах которого расположены здание, сооружение, объект незавершенного строительства	68:20:2401007
5.	Адрес здания, сооружения, объекта незавершенного строительства	—
5.1.	Сведения о местоположении здания, сооружения, объекта незавершенного строительства (при отсутствии адреса) в структурированном в соответствии с федеральной информационной адресной системой виде	—
5.2.	Дополнительные сведения о местоположении	—
6.	Иные сведения	—

3. Пояснения к сведениям об объекте недвижимости с кадастровым номером 68:20:2401001:128 :

1.	—

1. Сведения о характерных точках контура объекта недвижимости с кадастровым номером 68:20:2401001:129 :

Система координат МСК-68, зона 1 Зона № 1

Обозначение характерных точек границ	Содержатся в Едином государственном реестре недвижимости			Определены в ходе выполнения комплексных кадастровых работ			Метод определения координат	Формулы, примененные для расчета средней квадратической погрешности определения координат характерных точек (Mt), м, с подставленными в такие формулы значениями и итоговые (вычисленные) значения Mt, м
	координаты, м		Радиус, м	координаты, м		Радиус, м		
	X	Y	R	X	Y	R		
1	2	3	4	5	6	7	8	9
н134О	—	—	—	440 144,03	1 233 779,89	—	Метод спутниковых геодезических измерений (определений)	√(0,08^2 + 0,06^2) = 0,10
н135О	—	—	—	440 143,78	1 233 785,79	—		
н136О	—	—	—	440 138,10	1 233 785,46	—		
н137О	—	—	—	440 138,17	1 233 782,51	—		
н138О	—	—	—	440 135,72	1 233 782,28	—		
н139О	—	—	—	440 136,01	1 233 779,20	—		
н134О	—	—	—	440 144,03	1 233 779,89	—		

2. Сведения о характеристиках объекта недвижимости с кадастровым номером 68:20:2401001:129 :

№ п/п	Наименование характеристики	Значение характеристики
1	2	3
1.	Вид объекта недвижимости	Здание
2.	Ранее присвоенный государственный учетный номер (инвентарный) здания, сооружения, объекта незавершенного строительства	—
3.	Кадастровый номер земельного участка (земельных участков), в границах которого (которых) расположены здание, сооружение, объект незавершенного строительства	68:20:2401007:357

1	2	3
4.	Уникальный учетный номер кадастрового квартала, в границах которого расположены здание, сооружение, объект незавершенного строительства	68:20:2401007
5.	Адрес здания, сооружения, объекта незавершенного строительства	—
5.1.	Сведения о местоположении здания, сооружения, объекта незавершенного строительства (при отсутствии адреса) в структурированном в соответствии с федеральной информационной адресной системой виде	—
5.2.	Дополнительные сведения о местоположении	—
6.	Иные сведения	—

3. Пояснения к сведениям об объекте недвижимости с кадастровым номером 68:20:2401001:129 :

1.	—

1. Сведения о характерных точках контура объекта недвижимости с кадастровым номером 68:20:2401001:130 :

Система координат МСК-68, зона 1 Зона № 1

Обозначение характерных точек границ	Содержатся в Едином государственном реестре недвижимости			Определены в ходе выполнения комплексных кадастровых работ			Метод определения координат	Формулы, примененные для расчета средней квадратической погрешности определения координат характерных точек (Mt), м, с подставленными в такие формулы значениями и итоговые (вычисленные) значения Mt, м
	координаты, м		Радиус, м	координаты, м		Радиус, м		
	X	Y	R	X	Y	R		
1	2	3	4	5	6	7	8	9
н140О	—	—	—	440 080,08	1 234 007,72	—	Метод спутниковых геодезических измерений (определений)	√(0,08^2 + 0,06^2) = 0,10
н141О	—	—	—	440 074,45	1 234 018,19	—		
н142О	—	—	—	440 067,68	1 234 014,61	—		
н143О	—	—	—	440 073,59	1 234 004,08	—		
н140О	—	—	—	440 080,08	1 234 007,72	—		

2. Сведения о характеристиках объекта недвижимости с кадастровым номером 68:20:2401001:130 :

№ п/п	Наименование характеристики	Значение характеристики
1	2	3
1.	Вид объекта недвижимости	Здание
2.	Ранее присвоенный государственный учетный номер (инвентарный) здания, сооружения, объекта незавершенного строительства	—
3.	Кадастровый номер земельного участка (земельных участков), в границах которого (которых) расположены здание, сооружение, объект незавершенного строительства	68:20:2401007:144
4.	Уникальный учетный номер кадастрового квартала, в границах которого расположены здание, сооружение, объект незавершенного строительства	68:20:2401007
5.	Адрес здания, сооружения, объекта незавершенного строительства	—
5.1.	Сведения о местоположении здания, сооружения, объекта незавершенного строительства (при отсутствии адреса) в структурированном в соответствии с федеральной информационной адресной системой виде	—
5.2.	Дополнительные сведения о местоположении	—
6.	Иные сведения	—

3. Пояснения к сведениям об объекте недвижимости с кадастровым номером 68:20:2401001:130 :

1.	—

1. Сведения о характерных точках контура объекта недвижимости с кадастровым номером 68:20:2401001:136 :

Система координат МСК-68, зона 1 Зона № 1

Обозначение характерных точек границ	Содержатся в Едином государственном реестре недвижимости			Определены в ходе выполнения комплексных кадастровых работ			Метод определения координат	Формулы, примененные для расчета средней квадратической погрешности определения координат характерных точек (Mt), м, с подставленными в такие формулы значениями и итоговые (вычисленные) значения Mt, м
	координаты, м		Радиус, м	координаты, м		Радиус, м		
	X	Y	R	X	Y	R		
1	2	3	4	5	6	7	8	9
—	—	—	—	—	—	—	—	—
—	—	—	—	—	—	—		

1	2	3	4	5	6	7	8	9
—	—	—	—	—	—	—	—	—
—	—	—	—	—	—	—		
—	—	—	—	—	—	—		

2. Сведения о характеристиках объекта недвижимости с кадастровым номером 68:20:2401001:136 :

№ п/п	Наименование характеристики	Значение характеристики
1	2	3
1.	Вид объекта недвижимости	Сооружение
2.	Ранее присвоенный государственный учетный номер (инвентарный) здания, сооружения, объекта незавершенного строительства	—
3.	Кадастровый номер земельного участка (земельных участков), в границах которого (которых) расположены здание, сооружение, объект незавершенного строительства	68:20:2401007:99
4.	Уникальный учетный номер кадастрового квартала, в границах которого расположены здание, сооружение, объект незавершенного строительства	68:20:2401007
5.	Адрес здания, сооружения, объекта незавершенного строительства	—
5.1.	Сведения о местоположении здания, сооружения, объекта незавершенного строительства (при отсутствии адреса) в структурированном в соответствии с федеральной информационной адресной системой виде	—
5.2.	Дополнительные сведения о местоположении	—
6.	Иные сведения	—

3. Пояснения к сведениям об объекте недвижимости с кадастровым номером 68:20:2401001:136 :

1.	—

1. Сведения о характерных точках контура объекта недвижимости с кадастровым номером 68:20:2401001:147 :

Система координат МСК-68, зона 1 Зона № 1

Обозначение характерных точек границ	Содержатся в Едином государственном реестре недвижимости			Определены в ходе выполнения комплексных кадастровых работ			Метод определения координат	Формулы, примененные для расчета средней квадратической погрешности определения координат характерных точек (Mt), м, с подставленными в такие формулы значениями и итоговые (вычисленные) значения Mt, м
	координаты, м		Радиус, м	координаты, м		Радиус, м		
	X	Y	R	X	Y	R		
1	2	3	4	5	6	7	8	9
н186О	—	—	—	439 173,95	1 233 301,45	—	Метод спутниковых геодезических измерений (определений)	√(0,08^2 + 0,06^2) = 0,10
н187О	—	—	—	439 167,54	1 233 313,02	—		
н188О	—	—	—	439 153,38	1 233 305,77	—		
н189О	—	—	—	439 158,43	1 233 296,97	—		
н190О	—	—	—	439 167,11	1 233 302,17	—		
н191О	—	—	—	439 169,45	1 233 298,75	—		
н186О	—	—	—	439 173,95	1 233 301,45	—		

2. Сведения о характеристиках объекта недвижимости с кадастровым номером 68:20:2401001:147 :

№ п/п	Наименование характеристики	Значение характеристики
1	2	3
1.	Вид объекта недвижимости	Здание
2.	Ранее присвоенный государственный учетный номер (инвентарный) здания, сооружения, объекта незавершенного строительства	—
3.	Кадастровый номер земельного участка (земельных участков), в границах которого (которых) расположены здание, сооружение, объект незавершенного строительства	68:20:2401007:43

1	2	3
4.	Уникальный учетный номер кадастрового квартала, в границах которого расположены здание, сооружение, объект незавершенного строительства	68:20:2401007
5.	Адрес здания, сооружения, объекта незавершенного строительства	—
5.1.	Сведения о местоположении здания, сооружения, объекта незавершенного строительства (при отсутствии адреса) в структурированном в соответствии с федеральной информационной адресной системой виде	—
5.2.	Дополнительные сведения о местоположении	—
6.	Иные сведения	—

3. Пояснения к сведениям об объекте недвижимости с кадастровым номером 68:20:2401001:147 :

1.	—

1. Сведения о характерных точках контура объекта недвижимости с кадастровым номером 68:20:2401001:148 :

Система координат МСК-68, зона 1 Зона № 1

Обозначение характерных точек границ	Содержатся в Едином государственном реестре недвижимости			Определены в ходе выполнения комплексных кадастровых работ			Метод определения координат	Формулы, примененные для расчета средней квадратической погрешности определения координат характерных точек (Mt), м, с подставленными в такие формулы значениями и итоговые (вычисленные) значения Mt, м
	координаты, м		Радиус, м	координаты, м		Радиус, м		
	X	Y	R	X	Y	R		
1	2	3	4	5	6	7	8	9
н192О	—	—	—	439 828,33	1 234 070,60	—	Метод спутниковых геодезических измерений (определений)	√(0,08^2 + 0,06^2) = 0,10
н193О	—	—	—	439 826,03	1 234 074,70	—		
н194О	—	—	—	439 819,79	1 234 071,42	—		
н195О	—	—	—	439 822,29	1 234 067,43	—		
н192О	—	—	—	439 828,33	1 234 070,60	—		

2. Сведения о характеристиках объекта недвижимости с кадастровым номером 68:20:2401001:148 :		
№ п/п	Наименование характеристики	Значение характеристики
1	2	3
1.	Вид объекта недвижимости	Здание
2.	Ранее присвоенный государственный учетный номер (инвентарный) здания, сооружения, объекта незавершенного строительства	—
3.	Кадастровый номер земельного участка (земельных участков), в границах которого (которых) расположены здание, сооружение, объект незавершенного строительства	68:20:2401006:19
4.	Уникальный учетный номер кадастрового квартала, в границах которого расположены здание, сооружение, объект незавершенного строительства	68:20:2401007
5.	Адрес здания, сооружения, объекта незавершенного строительства	—
5.1.	Сведения о местоположении здания, сооружения, объекта незавершенного строительства (при отсутствии адреса) в структурированном в соответствии с федеральной информационной адресной системой виде	—
5.2.	Дополнительные сведения о местоположении	—
6.	Иные сведения	—
3. Пояснения к сведениям об объекте недвижимости с кадастровым номером 68:20:2401001:148 :		
1.	—	

1. Сведения о характерных точках контура объекта недвижимости с кадастровым номером 68:20:2401001:149 :

Система координат МСК-68, зона 1 Зона № 1

Обозначение характерных точек границ	Содержатся в Едином государственном реестре недвижимости			Определены в ходе выполнения комплексных кадастровых работ			Метод определения координат	Формулы, примененные для расчета средней квадратической погрешности определения координат характерных точек (Mt), м, с подставленными в такие формулы значениями и итоговые (вычисленные) значения Mt, м
	координаты, м		Радиус, м	координаты, м		Радиус, м		
	X	Y	R	X	Y	R		
1	2	3	4	5	6	7	8	9
н196О	—	—	—	439 473,20	1 233 698,41	—	Метод спутниковых геодезических измерений (определений)	√(0,08^2 + 0,06^2) = 0,10

1	2	3	4	5	6	7	8	9
н197О	—	—	—	439 471,10	1 233 705,69	—	Метод спутниковых геодезических измерений (определений)	√(0,08^2 + 0,06^2) = 0,10
н198О	—	—	—	439 450,95	1 233 699,49	—		
н199О	—	—	—	439 453,00	1 233 692,43	—		
н196О	—	—	—	439 473,20	1 233 698,41	—		

2. Сведения о характеристиках объекта недвижимости с кадастровым номером 68:20:2401001:149 :

№ п/п	Наименование характеристики	Значение характеристики
1	2	3
1.	Вид объекта недвижимости	Здание
2.	Ранее присвоенный государственный учетный номер (инвентарный) здания, сооружения, объекта незавершенного строительства	—
3.	Кадастровый номер земельного участка (земельных участков), в границах которого (которых) расположены здание, сооружение, объект незавершенного строительства	68:20:2401007:235
4.	Уникальный учетный номер кадастрового квартала, в границах которого расположены здание, сооружение, объект незавершенного строительства	68:20:2401007
5.	Адрес здания, сооружения, объекта незавершенного строительства	—
5.1.	Сведения о местоположении здания, сооружения, объекта незавершенного строительства (при отсутствии адреса) в структурированном в соответствии с федеральной информационной адресной системой виде	—
5.2.	Дополнительные сведения о местоположении	—
6.	Иные сведения	—

3. Пояснения к сведениям об объекте недвижимости с кадастровым номером 68:20:2401001:149 :

1.	—

1. Сведения о характерных точках контура объекта недвижимости с кадастровым номером 68:20:2401001:150 :

Система координат МСК-68, зона 1 Зона № 1

Обозначение характерных точек границ	Содержатся в Едином государственном реестре недвижимости			Определены в ходе выполнения комплексных кадастровых работ			Метод определения координат	Формулы, примененные для расчета средней квадратической погрешности определения координат характерных точек (Mt), м, с подставленными в такие формулы значениями и итоговые (вычисленные) значения Mt, м
	координаты, м		Радиус, м	координаты, м		Радиус, м		
	X	Y	R	X	Y	R		
1	2	3	4	5	6	7	8	9
н200О	—	—	—	439 389,45	1 233 638,46	—	Метод спутниковых геодезических измерений (определений)	√(0,08^2 + 0,06^2) = 0,10
н201О	—	—	—	439 398,88	1 233 642,83	—		
н202О	—	—	—	439 396,37	1 233 648,80	—		
н203О	—	—	—	439 386,86	1 233 644,15	—		
н200О	—	—	—	439 389,45	1 233 638,46	—		

2. Сведения о характеристиках объекта недвижимости с кадастровым номером 68:20:2401001:150 :

№ п/п	Наименование характеристики	Значение характеристики
1	2	3
1.	Вид объекта недвижимости	Здание
2.	Ранее присвоенный государственный учетный номер (инвентарный) здания, сооружения, объекта незавершенного строительства	—
3.	Кадастровый номер земельного участка (земельных участков), в границах которого (которых) расположены здание, сооружение, объект незавершенного строительства	68:20:2401007:194
4.	Уникальный учетный номер кадастрового квартала, в границах которого расположены здание, сооружение, объект незавершенного строительства	68:20:2401007

1	2	3
5.	Адрес здания, сооружения, объекта незавершенного строительства	—
5.1.	Сведения о местоположении здания, сооружения, объекта незавершенного строительства (при отсутствии адреса) в структурированном в соответствии с федеральной информационной адресной системой виде	—
5.2.	Дополнительные сведения о местоположении	—
6.	Иные сведения	—

3. Пояснения к сведениям об объекте недвижимости с кадастровым номером 68:20:2401001:150 :

1.	—

1. Сведения о характерных точках контура объекта недвижимости с кадастровым номером 68:20:2401001:152 :

Система координат МСК-68, зона 1 Зона № 1

Обозначение характерных точек границ	Содержатся в Едином государственном реестре недвижимости			Определены в ходе выполнения комплексных кадастровых работ			Метод определения координат	Формулы, примененные для расчета средней квадратической погрешности определения координат характерных точек (Mt), м, с подставленными в такие формулы значениями и итоговые (вычисленные) значения Mt, м
	координаты, м		Радиус, м	координаты, м		Радиус, м		
	X	Y	R	X	Y	R		
1	2	3	4	5	6	7	8	9
н208О	—	—	—	439 689,12	1 234 044,41	—	Метод спутниковых геодезических измерений (определений)	√(0,08^2 + 0,06^2) = 0,10
н209О	—	—	—	439 687,24	1 234 046,48	—		
н210О	—	—	—	439 685,64	1 234 045,36	—		
н211О	—	—	—	439 681,64	1 234 050,19	—		
н212О	—	—	—	439 676,88	1 234 046,16	—		
н213О	—	—	—	439 682,77	1 234 039,11	—		
н208О	—	—	—	439 689,12	1 234 044,41	—		

2. Сведения о характеристиках объекта недвижимости с кадастровым номером 68:20:2401001:152 :

№ п/п	Наименование характеристики	Значение характеристики
1	2	3
1.	Вид объекта недвижимости	Здание
2.	Ранее присвоенный государственный учетный номер (инвентарный) здания, сооружения, объекта незавершенного строительства	—
3.	Кадастровый номер земельного участка (земельных участков), в границах которого (которых) расположены здание, сооружение, объект незавершенного строительства	68:20:2401007:230
4.	Уникальный учетный номер кадастрового квартала, в границах которого расположены здание, сооружение, объект незавершенного строительства	68:20:2401007
5.	Адрес здания, сооружения, объекта незавершенного строительства	—
5.1.	Сведения о местоположении здания, сооружения, объекта незавершенного строительства (при отсутствии адреса) в структурированном в соответствии с федеральной информационной адресной системой виде	—
5.2.	Дополнительные сведения о местоположении	—
6.	Иные сведения	—

3. Пояснения к сведениям об объекте недвижимости с кадастровым номером 68:20:2401001:152 :

1.	—

1. Сведения о характерных точках контура объекта недвижимости с кадастровым номером 68:20:2401001:164 :

Система координат МСК-68, зона 1 Зона № 1

Обозначение характерных точек границ	Содержатся в Едином государственном реестре недвижимости			Определены в ходе выполнения комплексных кадастровых работ			Метод определения координат	Формулы, примененные для расчета средней квадратической погрешности определения координат характерных точек (Mt), м, с подставленными в такие формулы значениями и итоговые (вычисленные) значения Mt, м
	координаты, м		Радиус, м	координаты, м		Радиус, м		
	X	Y	R	X	Y	R		
1	2	3	4	5	6	7	8	9
н252О	—	—	—	440 142,58	1 233 980,34	—	Метод спутниковых геодезических измерений (определений)	√(0,08^2 + 0,06^2) = 0,10

1	2	3	4	5	6	7	8	9
н253О	—	—	—	440 139,78	1 233 985,66	—	Метод спутниковых геодезических измерений (определений)	√(0,08^2 + 0,06^2) = 0,10
н254О	—	—	—	440 144,55	1 233 988,28	—		
н255О	—	—	—	440 141,96	1 233 993,49	—		
н256О	—	—	—	440 143,60	1 233 994,40	—		
н257О	—	—	—	440 141,56	1 233 999,39	—		
н258О	—	—	—	440 128,29	1 233 992,62	—		
н259О	—	—	—	440 135,80	1 233 977,17	—		
н252О	—	—	—	440 142,58	1 233 980,34	—		

2. Сведения о характеристиках объекта недвижимости с кадастровым номером 68:20:2401001:164 :

№ п/п	Наименование характеристики	Значение характеристики
1	2	3
1.	Вид объекта недвижимости	Здание
2.	Ранее присвоенный государственный учетный номер (инвентарный) здания, сооружения, объекта незавершенного строительства	—
3.	Кадастровый номер земельного участка (земельных участков), в границах которого (которых) расположены здание, сооружение, объект незавершенного строительства	68:20:2401007:545, 68:20:2401007:6
4.	Уникальный учетный номер кадастрового квартала, в границах которого расположены здание, сооружение, объект незавершенного строительства	68:20:2401007

1	2	3
5.	Адрес здания, сооружения, объекта незавершенного строительства	—
5.1.	Сведения о местоположении здания, сооружения, объекта незавершенного строительства (при отсутствии адреса) в структурированном в соответствии с федеральной информационной адресной системой виде	—
5.2.	Дополнительные сведения о местоположении	—
6.	Иные сведения	—

3. Пояснения к сведениям об объекте недвижимости с кадастровым номером 68:20:2401001:164 :

1.	—

1. Сведения о характерных точках контура объекта недвижимости с кадастровым номером 68:20:2401001:165 :

Система координат МСК-68, зона 1 Зона № 1

Обозначение характерных точек границ	Содержатся в Едином государственном реестре недвижимости			Определены в ходе выполнения комплексных кадастровых работ			Метод определения координат	Формулы, примененные для расчета средней квадратической погрешности определения координат характерных точек (Mt), м, с подставленными в такие формулы значениями и итоговые (вычисленные) значения Mt, м
	координаты, м		Радиус, м	координаты, м		Радиус, м		
	X	Y	R	X	Y	R		
1	2	3	4	5	6	7	8	9
н260О	—	—	—	440 156,40	1 233 935,45	—	Метод спутниковых геодезических измерений (определений)	√(0,08^2 + 0,06^2) = 0,10
н261О	—	—	—	440 152,86	1 233 943,13	—		
н262О	—	—	—	440 148,28	1 233 941,00	—		
н263О	—	—	—	440 149,10	1 233 939,17	—		
н264О	—	—	—	440 147,56	1 233 938,40	—		
н265О	—	—	—	440 148,42	1 233 936,84	—		
н266О	—	—	—	440 149,76	1 233 937,49	—		

1	2	3	4	5	6	7	8	9
н267О	—	—	—	440 151,98	1 233 933,31	—	Метод спутниковых геодезических измерений (определений)	√(0,08^2 + 0,06^2) = 0,10
н260О	—	—	—	440 156,40	1 233 935,45	—		

2. Сведения о характеристиках объекта недвижимости с кадастровым номером 68:20:2401001:165 :

№ п/п	Наименование характеристики	Значение характеристики
1	2	3
1.	Вид объекта недвижимости	Здание
2.	Ранее присвоенный государственный учетный номер (инвентарный) здания, сооружения, объекта незавершенного строительства	—
3.	Кадастровый номер земельного участка (земельных участков), в границах которого (которых) расположены здание, сооружение, объект незавершенного строительства	68:20:2401007:1
4.	Уникальный учетный номер кадастрового квартала, в границах которого расположены здание, сооружение, объект незавершенного строительства	68:20:2401007
5.	Адрес здания, сооружения, объекта незавершенного строительства	—
5.1.	Сведения о местоположении здания, сооружения, объекта незавершенного строительства (при отсутствии адреса) в структурированном в соответствии с федеральной информационной адресной системой виде	—
5.2.	Дополнительные сведения о местоположении	—
6.	Иные сведения	—

3. Пояснения к сведениям об объекте недвижимости с кадастровым номером 68:20:2401001:165 :

1.	—

1. Сведения о характерных точках контура объекта недвижимости с кадастровым номером 68:20:2401001:172 :

Система координат МСК-68, зона 1 Зона № 1

Обозначение характерных точек границ	Содержатся в Едином государственном реестре недвижимости			Определены в ходе выполнения комплексных кадастровых работ			Метод определения координат	Формулы, примененные для расчета средней квадратической погрешности определения координат характерных точек (Mt), м, с подставленными в такие формулы значениями и итоговые (вычисленные) значения Mt, м
	координаты, м		Радиус, м	координаты, м		Радиус, м		
	X	Y	R	X	Y	R		
1	2	3	4	5	6	7	8	9
н296О	—	—	—	440 143,17	1 233 839,75	—	Метод спутниковых геодезических измерений (определений)	√(0,08^2 + 0,06^2) = 0,10
н297О	—	—	—	440 141,26	1 233 851,91	—		
н298О	—	—	—	440 134,15	1 233 850,82	—		
н299О	—	—	—	440 135,34	1 233 842,39	—		
н300О	—	—	—	440 131,15	1 233 841,94	—		
н301О	—	—	—	440 131,60	1 233 838,07	—		
н296О	—	—	—	440 143,17	1 233 839,75	—		

2. Сведения о характеристиках объекта недвижимости с кадастровым номером 68:20:2401001:172 :

№ п/п	Наименование характеристики	Значение характеристики
1	2	3
1.	Вид объекта недвижимости	Здание
2.	Ранее присвоенный государственный учетный номер (инвентарный) здания, сооружения, объекта незавершенного строительства	—
3.	Кадастровый номер земельного участка (земельных участков), в границах которого (которых) расположены здание, сооружение, объект незавершенного строительства	68:20:2401007:132

1	2	3
4.	Уникальный учетный номер кадастрового квартала, в границах которого расположены здание, сооружение, объект незавершенного строительства	68:20:2401007
5.	Адрес здания, сооружения, объекта незавершенного строительства	—
5.1.	Сведения о местоположении здания, сооружения, объекта незавершенного строительства (при отсутствии адреса) в структурированном в соответствии с федеральной информационной адресной системой виде	—
5.2.	Дополнительные сведения о местоположении	—
6.	Иные сведения	—

3. Пояснения к сведениям об объекте недвижимости с кадастровым номером 68:20:2401001:172 :

1.	—

1. Сведения о характерных точках контура объекта недвижимости с кадастровым номером 68:20:2401001:173 :

Система координат МСК-68, зона 1 Зона № 1

Обозначение характерных точек границ	Содержатся в Едином государственном реестре недвижимости			Определены в ходе выполнения комплексных кадастровых работ			Метод определения координат	Формулы, примененные для расчета средней квадратической погрешности определения координат характерных точек (Mt), м, с подставленными в такие формулы значениями и итоговые (вычисленные) значения Mt, м
	координаты, м		Радиус, м	координаты, м		Радиус, м		
	X	Y	R	X	Y	R		
1	2	3	4	5	6	7	8	9
н302О	—	—	—	440 146,24	1 233 757,54	—	Метод спутниковых геодезических измерений (определений)	√(0,08^2 + 0,06^2) = 0,10
н303О	—	—	—	440 145,56	1 233 769,70	—		
н304О	—	—	—	440 137,02	1 233 769,35	—		
н305О	—	—	—	440 137,38	1 233 757,18	—		
н302О	—	—	—	440 146,24	1 233 757,54	—		

2. Сведения о характеристиках объекта недвижимости с кадастровым номером 68:20:2401001:173 :		
№ п/п	Наименование характеристики	Значение характеристики
1	2	3
1.	Вид объекта недвижимости	Здание
2.	Ранее присвоенный государственный учетный номер (инвентарный) здания, сооружения, объекта незавершенного строительства	—
3.	Кадастровый номер земельного участка (земельных участков), в границах которого (которых) расположены здание, сооружение, объект незавершенного строительства	68:20:2401007:51
4.	Уникальный учетный номер кадастрового квартала, в границах которого расположены здание, сооружение, объект незавершенного строительства	68:20:2401007
5.	Адрес здания, сооружения, объекта незавершенного строительства	—
5.1.	Сведения о местоположении здания, сооружения, объекта незавершенного строительства (при отсутствии адреса) в структурированном в соответствии с федеральной информационной адресной системой виде	—
5.2.	Дополнительные сведения о местоположении	—
6.	Иные сведения	—

3. Пояснения к сведениям об объекте недвижимости с кадастровым номером 68:20:2401001:173 :	
1.	—

1. Сведения о характерных точках контура объекта недвижимости с кадастровым номером 68:20:2401001:191 :

Система координат МСК-68, зона 1 Зона № 1

Обозначение характерных точек границ	Содержатся в Едином государственном реестре недвижимости			Определены в ходе выполнения комплексных кадастровых работ			Метод определения координат	Формулы, примененные для расчета средней квадратической погрешности определения координат характерных точек (Mt), м, с подставленными в такие формулы значениями и итоговые (вычисленные) значения Mt, м
	координаты, м		Радиус, м	координаты, м		Радиус, м		
	X	Y	R	X	Y	R		
1	2	3	4	5	6	7	8	9
н342О	—	—	—	439 893,03	1 234 234,48	—	Метод спутниковых геодезических измерений (определений)	√(0,08^2 + 0,06^2) = 0,10

1	2	3	4	5	6	7	8	9
н343О	—	—	—	439 900,72	1 234 238,95	—	Метод спутниковых геодезических измерений (определений)	√(0,08^2 + 0,06^2) = 0,10
н344О	—	—	—	439 902,31	1 234 236,52	—		
н345О	—	—	—	439 904,87	1 234 238,04	—		
н346О	—	—	—	439 899,94	1 234 246,62	—		
н347О	—	—	—	439 889,37	1 234 240,16	—		
н342О	—	—	—	439 893,03	1 234 234,48	—		

2. Сведения о характеристиках объекта недвижимости с кадастровым номером 68:20:2401001:191 :

№ п/п	Наименование характеристики	Значение характеристики
1	2	3
1.	Вид объекта недвижимости	Здание
2.	Ранее присвоенный государственный учетный номер (инвентарный) здания, сооружения, объекта незавершенного строительства	—
3.	Кадастровый номер земельного участка (земельных участков), в границах которого (которых) расположены здание, сооружение, объект незавершенного строительства	68:20:2401007:387
4.	Уникальный учетный номер кадастрового квартала, в границах которого расположены здание, сооружение, объект незавершенного строительства	68:20:2401007
5.	Адрес здания, сооружения, объекта незавершенного строительства	—
5.1.	Сведения о местоположении здания, сооружения, объекта незавершенного строительства (при отсутствии адреса) в структурированном в соответствии с федеральной информационной адресной системой виде	—
5.2.	Дополнительные сведения о местоположении	—
6.	Иные сведения	—

3. Пояснения к сведениям об объекте недвижимости с кадастровым номером 68:20:2401001:191 :

1.	—

1. Сведения о характерных точках контура объекта недвижимости с кадастровым номером 68:20:2401001:194 :

Система координат МСК-68, зона 1 Зона № 1

Обозначение характерных точек границ	Содержатся в Едином государственном реестре недвижимости			Определены в ходе выполнения комплексных кадастровых работ			Метод определения координат	Формулы, примененные для расчета средней квадратической погрешности определения координат характерных точек (Mt), м, с подставленными в такие формулы значениями и итоговые (вычисленные) значения Mt, м
	координаты, м		Радиус, м	координаты, м		Радиус, м		
	X	Y	R	X	Y	R		
1	2	3	4	5	6	7	8	9
н348О	—	—	—	439 875,08	1 234 151,94	—	Метод спутниковых геодезических измерений (определений)	√(0,08^2 + 0,06^2) = 0,10
н349О	—	—	—	439 871,69	1 234 159,63	—		
н350О	—	—	—	439 867,90	1 234 157,85	—		
н351О	—	—	—	439 866,54	1 234 160,52	—		
н352О	—	—	—	439 859,99	1 234 157,51	—		
н353О	—	—	—	439 862,04	1 234 153,18	—		
н354О	—	—	—	439 863,74	1 234 154,05	—		
н355О	—	—	—	439 866,77	1 234 147,94	—		
н348О	—	—	—	439 875,08	1 234 151,94	—		

2. Сведения о характеристиках объекта недвижимости с кадастровым номером 68:20:2401001:194 :

№ п/п	Наименование характеристики	Значение характеристики
1	2	3
1.	Вид объекта недвижимости	Здание
2.	Ранее присвоенный государственный учетный номер (инвентарный) здания, сооружения, объекта незавершенного строительства	—

1	2	3
3.	Кадастровый номер земельного участка (земельных участков), в границах которого (которых) расположены здание, сооружение, объект незавершенного строительства	68:20:2401007:245
4.	Уникальный учетный номер кадастрового квартала, в границах которого расположены здание, сооружение, объект незавершенного строительства	68:20:2401007
5.	Адрес здания, сооружения, объекта незавершенного строительства	—
5.1.	Сведения о местоположении здания, сооружения, объекта незавершенного строительства (при отсутствии адреса) в структурированном в соответствии с федеральной информационной адресной системой виде	—
5.2.	Дополнительные сведения о местоположении	—
6.	Иные сведения	—

3. Пояснения к сведениям об объекте недвижимости с кадастровым номером 68:20:2401001:194 :

1.	—

1. Сведения о характерных точках контура объекта недвижимости с кадастровым номером 68:20:2401001:196 :

Система координат МСК-68, зона 1 Зона № 1

Обозначение характерных точек границ	Содержатся в Едином государственном реестре недвижимости			Определены в ходе выполнения комплексных кадастровых работ			Метод определения координат	Формулы, примененные для расчета средней квадратической погрешности определения координат характерных точек (Mt), м, с подставленными в такие формулы значениями и итоговые (вычисленные) значения Mt, м
	координаты, м		Радиус, м	координаты, м		Радиус, м		
	X	Y	R	X	Y	R		
1	2	3	4	5	6	7	8	9
н356О	—	—	—	439 609,09	1 233 731,42	—	Метод спутниковых геодезических измерений (определений)	√(0,08^2 + 0,06^2) = 0,10
н357О	—	—	—	439 604,48	1 233 740,18	—		
н358О	—	—	—	439 597,60	1 233 736,48	—		
н359О	—	—	—	439 601,98	1 233 727,83	—		

1	2	3	4	5	6	7	8	9
н356О	—	—	—	439 609,09	1 233 731,42	—	Метод спутниковых геодезических измерений (определений)	√(0,08^2 + 0,06^2) = 0,10

2. Сведения о характеристиках объекта недвижимости с кадастровым номером 68:20:2401001:196 :

№ п/п	Наименование характеристики	Значение характеристики
1	2	3
1.	Вид объекта недвижимости	Здание
2.	Ранее присвоенный государственный учетный номер (инвентарный) здания, сооружения, объекта незавершенного строительства	—
3.	Кадастровый номер земельного участка (земельных участков), в границах которого (которых) расположены здание, сооружение, объект незавершенного строительства	68:20:2401007:180
4.	Уникальный учетный номер кадастрового квартала, в границах которого расположены здание, сооружение, объект незавершенного строительства	68:20:2401007
5.	Адрес здания, сооружения, объекта незавершенного строительства	—
5.1.	Сведения о местоположении здания, сооружения, объекта незавершенного строительства (при отсутствии адреса) в структурированном в соответствии с федеральной информационной адресной системой виде	—
5.2.	Дополнительные сведения о местоположении	—
6.	Иные сведения	—

3. Пояснения к сведениям об объекте недвижимости с кадастровым номером 68:20:2401001:196 :

1.	—

1. Сведения о характерных точках контура объекта недвижимости с кадастровым номером 68:20:2401001:200 :

Система координат МСК-68, зона 1 Зона № 1

Обозначение характерных точек границ	Содержатся в Едином государственном реестре недвижимости			Определены в ходе выполнения комплексных кадастровых работ			Метод определения координат	Формулы, примененные для расчета средней квадратической погрешности определения координат характерных точек (Mt), м, с подставленными в такие формулы значениями и итоговые (вычисленные) значения Mt, м
	координаты, м		Радиус, м	координаты, м		Радиус, м		
	X	Y	R	X	Y	R		

1	2	3	4	5	6	7	8	9
н360О	—	—	—	439 246,96	1 233 523,05	—	Метод спутниковых геодезических измерений (определений)	√(0,08^2 + 0,06^2) = 0,10
н361О	—	—	—	439 256,66	1 233 531,99	—		
н362О	—	—	—	439 252,94	1 233 536,16	—		
н363О	—	—	—	439 250,80	1 233 534,18	—		
н364О	—	—	—	439 249,17	1 233 536,30	—		
н365О	—	—	—	439 246,17	1 233 533,51	—		
н366О	—	—	—	439 247,95	1 233 531,50	—		
н367О	—	—	—	439 243,11	1 233 526,99	—		
н360О	—	—	—	439 246,96	1 233 523,05	—		

2. Сведения о характеристиках объекта недвижимости с кадастровым номером 68:20:2401001:200 :

№ п/п	Наименование характеристики	Значение характеристики
1	2	3
1.	Вид объекта недвижимости	Здание
2.	Ранее присвоенный государственный учетный номер (инвентарный) здания, сооружения, объекта незавершенного строительства	—
3.	Кадастровый номер земельного участка (земельных участков), в границах которого (которых) расположены здание, сооружение, объект незавершенного строительства	68:20:2401007:204
4.	Уникальный учетный номер кадастрового квартала, в границах которого расположены здание, сооружение, объект незавершенного строительства	68:20:2401007

1	2	3
5.	Адрес здания, сооружения, объекта незавершенного строительства	—
5.1.	Сведения о местоположении здания, сооружения, объекта незавершенного строительства (при отсутствии адреса) в структурированном в соответствии с федеральной информационной адресной системой виде	—
5.2.	Дополнительные сведения о местоположении	—
6.	Иные сведения	—

3. Пояснения к сведениям об объекте недвижимости с кадастровым номером 68:20:2401001:200 :

1.	—

1. Сведения о характерных точках контура объекта недвижимости с кадастровым номером 68:20:2401001:202 :

Система координат МСК-68, зона 1 Зона № 1

Обозначение характерных точек границ	Содержатся в Едином государственном реестре недвижимости			Определены в ходе выполнения комплексных кадастровых работ			Метод определения координат	Формулы, примененные для расчета средней квадратической погрешности определения координат характерных точек (Mt), м, с подставленными в такие формулы значениями и итоговые (вычисленные) значения Mt, м
	координаты, м		Радиус, м	координаты, м		Радиус, м		
	X	Y	R	X	Y	R		
1	2	3	4	5	6	7	8	9
н368О	—	—	—	439 710,77	1 234 003,07	—	Метод спутниковых геодезических измерений (определений)	√(0,08^2 + 0,06^2) = 0,10
н369О	—	—	—	439 706,37	1 234 009,86	—		
н370О	—	—	—	439 709,06	1 234 011,82	—		
н371О	—	—	—	439 705,87	1 234 016,51	—		
н372О	—	—	—	439 697,81	1 234 010,96	—		
н373О	—	—	—	439 705,19	1 233 999,39	—		
н368О	—	—	—	439 710,77	1 234 003,07	—		

2. Сведения о характеристиках объекта недвижимости с кадастровым номером 68:20:2401001:202 :

№ п/п	Наименование характеристики	Значение характеристики
1	2	3
1.	Вид объекта недвижимости	Здание
2.	Ранее присвоенный государственный учетный номер (инвентарный) здания, сооружения, объекта незавершенного строительства	—
3.	Кадастровый номер земельного участка (земельных участков), в границах которого (которых) расположены здание, сооружение, объект незавершенного строительства	68:20:2401006:38
4.	Уникальный учетный номер кадастрового квартала, в границах которого расположены здание, сооружение, объект незавершенного строительства	68:20:2401007
5.	Адрес здания, сооружения, объекта незавершенного строительства	—
5.1.	Сведения о местоположении здания, сооружения, объекта незавершенного строительства (при отсутствии адреса) в структурированном в соответствии с федеральной информационной адресной системой виде	—
5.2.	Дополнительные сведения о местоположении	—
6.	Иные сведения	—

3. Пояснения к сведениям об объекте недвижимости с кадастровым номером 68:20:2401001:202 :

1.	—

1. Сведения о характерных точках контура объекта недвижимости с кадастровым номером 68:20:2401001:220 :

Система координат МСК-68, зона 1 Зона № 1

Обозначение характерных точек границ	Содержатся в Едином государственном реестре недвижимости			Определены в ходе выполнения комплексных кадастровых работ			Метод определения координат	Формулы, примененные для расчета средней квадратической погрешности определения координат характерных точек (Mt), м, с подставленными в такие формулы значениями и итоговые (вычисленные) значения Mt, м
	координаты, м		Радиус, м	координаты, м		Радиус, м		
	X	Y	R	X	Y	R		
1	2	3	4	5	6	7	8	9
н468О	—	—	—	440 078,89	1 233 976,92	—	Метод спутниковых геодезических измерений (определений)	√(0,08^2 + 0,06^2) = 0,10

1	2	3	4	5	6	7	8	9
н469О	—	—	—	440 074,28	1 233 985,91	—	Метод спутниковых геодезических измерений (определений)	√(0,08^2 + 0,06^2) = 0,10
н470О	—	—	—	440 068,87	1 233 983,30	—		
н471О	—	—	—	440 073,19	1 233 974,31	—		
н468О	—	—	—	440 078,89	1 233 976,92	—		

2. Сведения о характеристиках объекта недвижимости с кадастровым номером 68:20:2401001:220 :

№ п/п	Наименование характеристики	Значение характеристики
1	2	3
1.	Вид объекта недвижимости	Здание
2.	Ранее присвоенный государственный учетный номер (инвентарный) здания, сооружения, объекта незавершенного строительства	—
3.	Кадастровый номер земельного участка (земельных участков), в границах которого (которых) расположены здание, сооружение, объект незавершенного строительства	68:20:2401007:143
4.	Уникальный учетный номер кадастрового квартала, в границах которого расположены здание, сооружение, объект незавершенного строительства	68:20:2401007
5.	Адрес здания, сооружения, объекта незавершенного строительства	—
5.1.	Сведения о местоположении здания, сооружения, объекта незавершенного строительства (при отсутствии адреса) в структурированном в соответствии с федеральной информационной адресной системой виде	—
5.2.	Дополнительные сведения о местоположении	—
6.	Иные сведения	—

3. Пояснения к сведениям об объекте недвижимости с кадастровым номером 68:20:2401001:220 :

1.	—

1. Сведения о характерных точках контура объекта недвижимости с кадастровым номером 68:20:2401001:221 :

Система координат МСК-68, зона 1 Зона № 1

Обозначение характерных точек границ	Содержатся в Едином государственном реестре недвижимости			Определены в ходе выполнения комплексных кадастровых работ			Метод определения координат	Формулы, примененные для расчета средней квадратической погрешности определения координат характерных точек (Mt), м, с подставленными в такие формулы значениями и итоговые (вычисленные) значения Mt, м
	координаты, м		Радиус, м	координаты, м		Радиус, м		
	X	Y	R	X	Y	R		
1	2	3	4	5	6	7	8	9
н472О	—	—	—	440 135,31	1 233 662,98	—	Метод спутниковых геодезических измерений (определений)	√(0,08^2 + 0,06^2) = 0,10
н473О	—	—	—	440 134,58	1 233 667,76	—		
н474О	—	—	—	440 120,56	1 233 665,48	—		
н475О	—	—	—	440 121,24	1 233 660,70	—		
н472О	—	—	—	440 135,31	1 233 662,98	—		

2. Сведения о характеристиках объекта недвижимости с кадастровым номером 68:20:2401001:221 :

№ п/п	Наименование характеристики	Значение характеристики
1	2	3
1.	Вид объекта недвижимости	Здание
2.	Ранее присвоенный государственный учетный номер (инвентарный) здания, сооружения, объекта незавершенного строительства	—
3.	Кадастровый номер земельного участка (земельных участков), в границах которого (которых) расположены здание, сооружение, объект незавершенного строительства	68:20:2401007:123
4.	Уникальный учетный номер кадастрового квартала, в границах которого расположены здание, сооружение, объект незавершенного строительства	68:20:2401007

1	2	3
5.	Адрес здания, сооружения, объекта незавершенного строительства	—
5.1.	Сведения о местоположении здания, сооружения, объекта незавершенного строительства (при отсутствии адреса) в структурированном в соответствии с федеральной информационной адресной системой виде	—
5.2.	Дополнительные сведения о местоположении	—
6.	Иные сведения	—

3. Пояснения к сведениям об объекте недвижимости с кадастровым номером 68:20:2401001:221 :

1.	—

1. Сведения о характерных точках контура объекта недвижимости с кадастровым номером 68:20:2401001:224 :

Система координат МСК-68, зона 1 Зона № 1

Обозначение характерных точек границ	Содержатся в Едином государственном реестре недвижимости			Определены в ходе выполнения комплексных кадастровых работ			Метод определения координат	Формулы, примененные для расчета средней квадратической погрешности определения координат характерных точек (Mt), м, с подставленными в такие формулы значениями и итоговые (вычисленные) значения Mt, м
	координаты, м		Радиус, м	координаты, м		Радиус, м		
	X	Y	R	X	Y	R		
1	2	3	4	5	6	7	8	9
—	—	—	—	—	—	—	—	—
—	—	—	—	—	—	—		
—	—	—	—	—	—	—		
—	—	—	—	—	—	—		
—	—	—	—	—	—	—		

2. Сведения о характеристиках объекта недвижимости с кадастровым номером 68:20:2401001:224 :

№ п/п	Наименование характеристики	Значение характеристики
1	2	3
1.	Вид объекта недвижимости	Сооружение
2.	Ранее присвоенный государственный учетный номер (инвентарный) здания, сооружения, объекта незавершенного строительства	—

1	2	3
3.	Кадастровый номер земельного участка (земельных участков), в границах которого (которых) расположены здание, сооружение, объект незавершенного строительства	68:20:2401007:241
4.	Уникальный учетный номер кадастрового квартала, в границах которого расположены здание, сооружение, объект незавершенного строительства	68:20:2401007
5.	Адрес здания, сооружения, объекта незавершенного строительства	—
5.1.	Сведения о местоположении здания, сооружения, объекта незавершенного строительства (при отсутствии адреса) в структурированном в соответствии с федеральной информационной адресной системой виде	—
5.2.	Дополнительные сведения о местоположении	—
6.	Иные сведения	—

3. Пояснения к сведениям об объекте недвижимости с кадастровым номером 68:20:2401001:224 :

1.	—

1. Сведения о характерных точках контура объекта недвижимости с кадастровым номером 68:20:2401001:237 :

Система координат МСК-68, зона 1 Зона № 1

Обозначение характерных точек границ	Содержатся в Едином государственном реестре недвижимости			Определены в ходе выполнения комплексных кадастровых работ			Метод определения координат	Формулы, примененные для расчета средней квадратической погрешности определения координат характерных точек (Mt), м, с подставленными в такие формулы значениями и итоговые (вычисленные) значения Mt, м
	координаты, м		Радиус, м	координаты, м		Радиус, м		
	X	Y	R	X	Y	R		
1	2	3	4	5	6	7	8	9
н514О	—	—	—	439 847,08	1 233 878,10	—	Метод спутниковых геодезических измерений (определений)	√(0,08^2 + 0,06^2) = 0,10
н515О	—	—	—	439 840,99	1 233 887,72	—		
н516О	—	—	—	439 835,92	1 233 884,53	—		
н517О	—	—	—	439 841,95	1 233 875,08	—		

1	2	3	4	5	6	7	8	9
н514О	—	—	—	439 847,08	1 233 878,10	—	Метод спутниковых геодезических измерений (определений)	√(0,08^2 + 0,06^2) = 0,10

2. Сведения о характеристиках объекта недвижимости с кадастровым номером 68:20:2401001:237 :

№ п/п	Наименование характеристики	Значение характеристики
1	2	3
1.	Вид объекта недвижимости	Здание
2.	Ранее присвоенный государственный учетный номер (инвентарный) здания, сооружения, объекта незавершенного строительства	—
3.	Кадастровый номер земельного участка (земельных участков), в границах которого (которых) расположены здание, сооружение, объект незавершенного строительства	68:20:2401007:166
4.	Уникальный учетный номер кадастрового квартала, в границах которого расположены здание, сооружение, объект незавершенного строительства	68:20:2401007
5.	Адрес здания, сооружения, объекта незавершенного строительства	—
5.1.	Сведения о местоположении здания, сооружения, объекта незавершенного строительства (при отсутствии адреса) в структурированном в соответствии с федеральной информационной адресной системой виде	—
5.2.	Дополнительные сведения о местоположении	—
6.	Иные сведения	—

3. Пояснения к сведениям об объекте недвижимости с кадастровым номером 68:20:2401001:237 :

1.	—

1. Сведения о характерных точках контура объекта недвижимости с кадастровым номером 68:20:2401001:238 :

Система координат МСК-68, зона 1 Зона № 1

Обозначение характерных точек границ	Содержатся в Едином государственном реестре недвижимости			Определены в ходе выполнения комплексных кадастровых работ			Метод определения координат	Формулы, примененные для расчета средней квадратической погрешности определения координат характерных точек (Mt), м, с подставленными в такие формулы значениями и итоговые (вычисленные) значения Mt, м
	координаты, м		Радиус, м	координаты, м		Радиус, м		
	X	Y	R	X	Y	R		

1	2	3	4	5	6	7	8	9
н518О	—	—	—	439 624,86	1 233 752,33	—	Метод спутниковых геодезических измерений (определений)	√(0,08^2 + 0,06^2) = 0,10
н519О	—	—	—	439 621,66	1 233 757,78	—		
н520О	—	—	—	439 605,84	1 233 748,38	—		
н521О	—	—	—	439 610,83	1 233 739,64	—		
н522О	—	—	—	439 618,15	1 233 743,97	—		
н523О	—	—	—	439 616,48	1 233 746,85	—		
н518О	—	—	—	439 624,86	1 233 752,33	—		

2. Сведения о характеристиках объекта недвижимости с кадастровым номером 68:20:2401001:238 :

№ п/п	Наименование характеристики	Значение характеристики
1	2	3
1.	Вид объекта недвижимости	Здание
2.	Ранее присвоенный государственный учетный номер (инвентарный) здания, сооружения, объекта незавершенного строительства	—
3.	Кадастровый номер земельного участка (земельных участков), в границах которого (которых) расположены здание, сооружение, объект незавершенного строительства	68:20:2401007:11
4.	Уникальный учетный номер кадастрового квартала, в границах которого расположены здание, сооружение, объект незавершенного строительства	68:20:2401007
5.	Адрес здания, сооружения, объекта незавершенного строительства	—
5.1.	Сведения о местоположении здания, сооружения, объекта незавершенного строительства (при отсутствии адреса) в структурированном в соответствии с федеральной информационной адресной системой виде	—
5.2.	Дополнительные сведения о местоположении	—
6.	Иные сведения	—

3. Пояснения к сведениям об объекте недвижимости с кадастровым номером 68:20:2401001:238 :	
1.	—

1. Сведения о характерных точках контура объекта недвижимости с кадастровым номером 68:20:2401001:239 :

Система координат МСК-68, зона 1 Зона № 1

Обозначение характерных точек границ	Содержатся в Едином государственном реестре недвижимости			Определены в ходе выполнения комплексных кадастровых работ			Метод определения координат	Формулы, примененные для расчета средней квадратической погрешности определения координат характерных точек (Mt), м, с подставленными в такие формулы значениями и итоговые (вычисленные) значения Mt, м
	координаты, м		Радиус, м	координаты, м		Радиус, м		
	X	Y	R	X	Y	R		
1	2	3	4	5	6	7	8	9
н524О	—	—	—	439 320,57	1 233 602,77	—	Метод спутниковых геодезических измерений (определений)	√(0,08^2 + 0,06^2) = 0,10
н525О	—	—	—	439 328,11	1 233 611,01	—		
н526О	—	—	—	439 321,18	1 233 617,54	—		
н527О	—	—	—	439 317,46	1 233 613,56	—		
н528О	—	—	—	439 319,83	1 233 611,16	—		
н529О	—	—	—	439 316,22	1 233 607,12	—		
н524О	—	—	—	439 320,57	1 233 602,77	—		

2. Сведения о характеристиках объекта недвижимости с кадастровым номером 68:20:2401001:239 :

№ п/п	Наименование характеристики	Значение характеристики
1	2	3
1.	Вид объекта недвижимости	Здание
2.	Ранее присвоенный государственный учетный номер (инвентарный) здания, сооружения, объекта незавершенного строительства	—

1	2	3
3.	Кадастровый номер земельного участка (земельных участков), в границах которого (которых) расположены здание, сооружение, объект незавершенного строительства	68:20:2401007:197
4.	Уникальный учетный номер кадастрового квартала, в границах которого расположены здание, сооружение, объект незавершенного строительства	68:20:2401007
5.	Адрес здания, сооружения, объекта незавершенного строительства	—
5.1.	Сведения о местоположении здания, сооружения, объекта незавершенного строительства (при отсутствии адреса) в структурированном в соответствии с федеральной информационной адресной системой виде	—
5.2.	Дополнительные сведения о местоположении	—
6.	Иные сведения	—

3. Пояснения к сведениям об объекте недвижимости с кадастровым номером 68:20:2401001:239 :

1.	—

1. Сведения о характерных точках контура объекта недвижимости с кадастровым номером 68:20:2401001:240 :

Система координат МСК-68, зона 1 Зона № 1

Обозначение характерных точек границ	Содержатся в Едином государственном реестре недвижимости			Определены в ходе выполнения комплексных кадастровых работ			Метод определения координат	Формулы, примененные для расчета средней квадратической погрешности определения координат характерных точек (Mt), м, с подставленными в такие формулы значениями и итоговые (вычисленные) значения Mt, м
	координаты, м		Радиус, м	координаты, м		Радиус, м		
	X	Y	R	X	Y	R		
1	2	3	4	5	6	7	8	9
н530О	—	—	—	439 297,80	1 233 579,73	—	Метод спутниковых геодезических измерений (определений)	√(0,08^2 + 0,06^2) = 0,10
н531О	—	—	—	439 304,90	1 233 587,24	—		
н532О	—	—	—	439 299,76	1 233 592,61	—		
н533О	—	—	—	439 296,57	1 233 589,02	—		

1	2	3	4	5	6	7	8	9
н534О	—	—	—	439 298,44	1 233 587,24	—	Метод спутниковых геодезических измерений (определений)	√(0,08^2 + 0,06^2) = 0,10
н535О	—	—	—	439 294,48	1 233 582,92	—		
н530О	—	—	—	439 297,80	1 233 579,73	—		

2. Сведения о характеристиках объекта недвижимости с кадастровым номером 68:20:2401001:240 :

№ п/п	Наименование характеристики	Значение характеристики
1	2	3
1.	Вид объекта недвижимости	Здание
2.	Ранее присвоенный государственный учетный номер (инвентарный) здания, сооружения, объекта незавершенного строительства	—
3.	Кадастровый номер земельного участка (земельных участков), в границах которого (которых) расположены здание, сооружение, объект незавершенного строительства	68:20:2401007:198, 68:20:2401007:199
4.	Уникальный учетный номер кадастрового квартала, в границах которого расположены здание, сооружение, объект незавершенного строительства	68:20:2401007
5.	Адрес здания, сооружения, объекта незавершенного строительства	—
5.1.	Сведения о местоположении здания, сооружения, объекта незавершенного строительства (при отсутствии адреса) в структурированном в соответствии с федеральной информационной адресной системой виде	—
5.2.	Дополнительные сведения о местоположении	—
6.	Иные сведения	—

3. Пояснения к сведениям об объекте недвижимости с кадастровым номером 68:20:2401001:240 :

1.	—

1. Сведения о характерных точках контура объекта недвижимости с кадастровым номером 68:20:2401001:242 :

Система координат МСК-68, зона 1 Зона № 1

Обозначение характерных точек границ	Содержатся в Едином государственном реестре недвижимости			Определены в ходе выполнения комплексных кадастровых работ			Метод определения координат	Формулы, примененные для расчета средней квадратической погрешности определения координат характерных точек (Mt), м, с подставленными в такие формулы значениями и итоговые (вычисленные) значения Mt, м
	координаты, м		Радиус, м	координаты, м		Радиус, м		
	X	Y	R	X	Y	R		
1	2	3	4	5	6	7	8	9
н544О	—	—	—	439 669,76	1 234 054,13	—	Метод спутниковых геодезических измерений (определений)	√(0,08^2 + 0,06^2) = 0,10
н545О	—	—	—	439 667,39	1 234 058,53	—		
н546О	—	—	—	439 665,94	1 234 057,77	—		
н547О	—	—	—	439 664,05	1 234 061,17	—		
н548О	—	—	—	439 652,29	1 234 054,96	—		
н549О	—	—	—	439 656,47	1 234 047,09	—		
н544О	—	—	—	439 669,76	1 234 054,13	—		

2. Сведения о характеристиках объекта недвижимости с кадастровым номером 68:20:2401001:242 :

№ п/п	Наименование характеристики	Значение характеристики
1	2	3
1.	Вид объекта недвижимости	Здание
2.	Ранее присвоенный государственный учетный номер (инвентарный) здания, сооружения, объекта незавершенного строительства	—
3.	Кадастровый номер земельного участка (земельных участков), в границах которого (которых) расположены здание, сооружение, объект незавершенного строительства	68:20:2401007:224

1	2	3
4.	Уникальный учетный номер кадастрового квартала, в границах которого расположены здание, сооружение, объект незавершенного строительства	68:20:2401007
5.	Адрес здания, сооружения, объекта незавершенного строительства	—
5.1.	Сведения о местоположении здания, сооружения, объекта незавершенного строительства (при отсутствии адреса) в структурированном в соответствии с федеральной информационной адресной системой виде	—
5.2.	Дополнительные сведения о местоположении	—
6.	Иные сведения	—

3. Пояснения к сведениям об объекте недвижимости с кадастровым номером 68:20:2401001:242 :

1.	—

1. Сведения о характерных точках контура объекта недвижимости с кадастровым номером 68:20:2401001:265 :

Система координат МСК-68, зона 1 Зона № 1

Обозначение характерных точек границ	Содержатся в Едином государственном реестре недвижимости			Определены в ходе выполнения комплексных кадастровых работ			Метод определения координат	Формулы, примененные для расчета средней квадратической погрешности определения координат характерных точек (Mt), м, с подставленными в такие формулы значениями и итоговые (вычисленные) значения Mt, м
	координаты, м		Радиус, м	координаты, м		Радиус, м		
	X	Y	R	X	Y	R		
1	2	3	4	5	6	7	8	9
н656О	—	—	—	439 966,42	1 234 234,96	—	Метод спутниковых геодезических измерений (определений)	√(0,08^2 + 0,06^2) = 0,10
н657О	—	—	—	439 977,76	1 234 244,53	—		
н658О	—	—	—	439 970,87	1 234 252,89	—		
н659О	—	—	—	439 959,37	1 234 243,27	—		
н656О	—	—	—	439 966,42	1 234 234,96	—		

2. Сведения о характеристиках объекта недвижимости с кадастровым номером 68:20:2401001:265 :

№ п/п	Наименование характеристики	Значение характеристики
1	2	3
1.	Вид объекта недвижимости	Здание
2.	Ранее присвоенный государственный учетный номер (инвентарный) здания, сооружения, объекта незавершенного строительства	—
3.	Кадастровый номер земельного участка (земельных участков), в границах которого (которых) расположены здание, сооружение, объект незавершенного строительства	68:20:2401007:45
4.	Уникальный учетный номер кадастрового квартала, в границах которого расположены здание, сооружение, объект незавершенного строительства	68:20:2401007
5.	Адрес здания, сооружения, объекта незавершенного строительства	—
5.1.	Сведения о местоположении здания, сооружения, объекта незавершенного строительства (при отсутствии адреса) в структурированном в соответствии с федеральной информационной адресной системой виде	—
5.2.	Дополнительные сведения о местоположении	—
6.	Иные сведения	—

3. Пояснения к сведениям об объекте недвижимости с кадастровым номером 68:20:2401001:265 :

1.	—

1. Сведения о характерных точках контура объекта недвижимости с кадастровым номером 68:20:2401001:266 :

Система координат МСК-68, зона 1 Зона № 1

Обозначение характерных точек границ	Содержатся в Едином государственном реестре недвижимости			Определены в ходе выполнения комплексных кадастровых работ			Метод определения координат	Формулы, примененные для расчета средней квадратической погрешности определения координат характерных точек (Mt), м, с подставленными в такие формулы значениями и итоговые (вычисленные) значения Mt, м
	координаты, м		Радиус, м	координаты, м		Радиус, м		
	X	Y	R	X	Y	R		
1	2	3	4	5	6	7	8	9
н660О	—	—	—	439 751,41	1 234 123,81	—	Метод спутниковых геодезических измерений (определений)	√(0,08^2 + 0,06^2) = 0,10

1	2	3	4	5	6	7	8	9
н661О	—	—	—	439 746,04	1 234 132,32	—	Метод спутниковых геодезических измерений (определений)	√(0,08^2 + 0,06^2) = 0,10
н662О	—	—	—	439 740,43	1 234 129,15	—		
н663О	—	—	—	439 743,62	1 234 124,03	—		
н664О	—	—	—	439 737,06	1 234 120,13	—		
н665О	—	—	—	439 739,39	1 234 116,80	—		
н660О	—	—	—	439 751,41	1 234 123,81	—		

2. Сведения о характеристиках объекта недвижимости с кадастровым номером 68:20:2401001:266 :

№ п/п	Наименование характеристики	Значение характеристики
1	2	3
1.	Вид объекта недвижимости	Здание
2.	Ранее присвоенный государственный учетный номер (инвентарный) здания, сооружения, объекта незавершенного строительства	—
3.	Кадастровый номер земельного участка (земельных участков), в границах которого (которых) расположены здание, сооружение, объект незавершенного строительства	68:20:2401007:226
4.	Уникальный учетный номер кадастрового квартала, в границах которого расположены здание, сооружение, объект незавершенного строительства	68:20:2401007
5.	Адрес здания, сооружения, объекта незавершенного строительства	—
5.1.	Сведения о местоположении здания, сооружения, объекта незавершенного строительства (при отсутствии адреса) в структурированном в соответствии с федеральной информационной адресной системой виде	—
5.2.	Дополнительные сведения о местоположении	—
6.	Иные сведения	—

3. Пояснения к сведениям об объекте недвижимости с кадастровым номером 68:20:2401001:266 :

1.	—

1. Сведения о характерных точках контура объекта недвижимости с кадастровым номером 68:20:2401001:268 :

Система координат МСК-68, зона 1 Зона № 1

Обозначение характерных точек границ	Содержатся в Едином государственном реестре недвижимости			Определены в ходе выполнения комплексных кадастровых работ			Метод определения координат	Формулы, примененные для расчета средней квадратической погрешности определения координат характерных точек (Mt), м, с подставленными в такие формулы значениями и итоговые (вычисленные) значения Mt, м
	координаты, м		Радиус, м	координаты, м		Радиус, м		
	X	Y	R	X	Y	R		
1	2	3	4	5	6	7	8	9
н666О	—	—	—	439 746,50	1 233 838,14	—	Метод спутниковых геодезических измерений (определений)	√(0,08^2 + 0,06^2) = 0,10
н667О	—	—	—	439 741,87	1 233 845,63	—		
н668О	—	—	—	439 737,68	1 233 843,11	—		
н669О	—	—	—	439 739,39	1 233 840,37	—		
н670О	—	—	—	439 734,99	1 233 837,38	—		
н671О	—	—	—	439 737,98	1 233 832,87	—		
н666О	—	—	—	439 746,50	1 233 838,14	—		

2. Сведения о характеристиках объекта недвижимости с кадастровым номером 68:20:2401001:268 :

№ п/п	Наименование характеристики	Значение характеристики
1	2	3
1.	Вид объекта недвижимости	Здание
2.	Ранее присвоенный государственный учетный номер (инвентарный) здания, сооружения, объекта незавершенного строительства	—
3.	Кадастровый номер земельного участка (земельных участков), в границах которого (которых) расположены здание, сооружение, объект незавершенного строительства	68:20:2401007:36

1	2	3
4.	Уникальный учетный номер кадастрового квартала, в границах которого расположены здание, сооружение, объект незавершенного строительства	68:20:2401007
5.	Адрес здания, сооружения, объекта незавершенного строительства	—
5.1.	Сведения о местоположении здания, сооружения, объекта незавершенного строительства (при отсутствии адреса) в структурированном в соответствии с федеральной информационной адресной системой виде	—
5.2.	Дополнительные сведения о местоположении	—
6.	Иные сведения	—

3. Пояснения к сведениям об объекте недвижимости с кадастровым номером 68:20:2401001:268 :

1.	—

1. Сведения о характерных точках контура объекта недвижимости с кадастровым номером 68:20:2401001:269 :

Система координат МСК-68, зона 1 Зона № 1

Обозначение характерных точек границ	Содержатся в Едином государственном реестре недвижимости			Определены в ходе выполнения комплексных кадастровых работ			Метод определения координат	Формулы, примененные для расчета средней квадратической погрешности определения координат характерных точек (Mt), м, с подставленными в такие формулы значениями и итоговые (вычисленные) значения Mt, м
	координаты, м		Радиус, м	координаты, м		Радиус, м		
	X	Y	R	X	Y	R		
1	2	3	4	5	6	7	8	9
н672О	—	—	—	439 496,18	1 233 693,75	—	Метод спутниковых геодезических измерений (определений)	√(0,08^2 + 0,06^2) = 0,10
н673О	—	—	—	439 493,68	1 233 703,50	—		
н674О	—	—	—	439 489,13	1 233 702,31	—		
н675О	—	—	—	439 489,81	1 233 699,67	—		
н676О	—	—	—	439 481,98	1 233 697,44	—		
н677О	—	—	—	439 483,98	1 233 690,38	—		

1	2	3	4	5	6	7	8	9
н672О	—	—	—	439 496,18	1 233 693,75	—	Метод спутниковых геодезических измерений (определений)	√(0,08^2 + 0,06^2) = 0,10

2. Сведения о характеристиках объекта недвижимости с кадастровым номером 68:20:2401001:269 :

№ п/п	Наименование характеристики	Значение характеристики
1	2	3
1.	Вид объекта недвижимости	Здание
2.	Ранее присвоенный государственный учетный номер (инвентарный) здания, сооружения, объекта незавершенного строительства	—
3.	Кадастровый номер земельного участка (земельных участков), в границах которого (которых) расположены здание, сооружение, объект незавершенного строительства	68:20:2401007:187
4.	Уникальный учетный номер кадастрового квартала, в границах которого расположены здание, сооружение, объект незавершенного строительства	68:20:2401007
5.	Адрес здания, сооружения, объекта незавершенного строительства	—
5.1.	Сведения о местоположении здания, сооружения, объекта незавершенного строительства (при отсутствии адреса) в структурированном в соответствии с федеральной информационной адресной системой виде	—
5.2.	Дополнительные сведения о местоположении	—
6.	Иные сведения	—

3. Пояснения к сведениям об объекте недвижимости с кадастровым номером 68:20:2401001:269 :

1.	—

1. Сведения о характерных точках контура объекта недвижимости с кадастровым номером 68:20:2401001:270 :

Система координат МСК-68, зона 1 Зона № 1

Обозначение характерных точек границ	Содержатся в Едином государственном реестре недвижимости			Определены в ходе выполнения комплексных кадастровых работ			Метод определения координат	Формулы, примененные для расчета средней квадратической погрешности определения координат характерных точек (Mt), м, с подставленными в такие формулы значениями и итоговые (вычисленные) значения Mt, м
	координаты, м		Радиус, м	координаты, м		Радиус, м		
	X	Y	R	X	Y	R		

1	2	3	4	5	6	7	8	9
н678О	—	—	—	439 445,65	1 233 691,60	—	Метод спутниковых геодезических измерений (определений)	√(0,08^2 + 0,06^2) = 0,10
н679О	—	—	—	439 444,16	1 233 697,79	—		
н680О	—	—	—	439 430,07	1 233 693,74	—		
н681О	—	—	—	439 431,78	1 233 687,76	—		
н678О	—	—	—	439 445,65	1 233 691,60	—		

2. Сведения о характеристиках объекта недвижимости с кадастровым номером 68:20:2401001:270 :

№ п/п	Наименование характеристики	Значение характеристики
1	2	3
1.	Вид объекта недвижимости	Здание
2.	Ранее присвоенный государственный учетный номер (инвентарный) здания, сооружения, объекта незавершенного строительства	—
3.	Кадастровый номер земельного участка (земельных участков), в границах которого (которых) расположены здание, сооружение, объект незавершенного строительства	68:20:2401007:191
4.	Уникальный учетный номер кадастрового квартала, в границах которого расположены здание, сооружение, объект незавершенного строительства	68:20:2401007
5.	Адрес здания, сооружения, объекта незавершенного строительства	—
5.1.	Сведения о местоположении здания, сооружения, объекта незавершенного строительства (при отсутствии адреса) в структурированном в соответствии с федеральной информационной адресной системой виде	—
5.2.	Дополнительные сведения о местоположении	—
6.	Иные сведения	—

3. Пояснения к сведениям об объекте недвижимости с кадастровым номером 68:20:2401001:270 :

1.	—

1. Сведения о характерных точках контура объекта недвижимости с кадастровым номером 68:20:2401001:271 :

Система координат МСК-68, зона 1 Зона № 1

Обозначение характерных точек границ	Содержатся в Едином государственном реестре недвижимости			Определены в ходе выполнения комплексных кадастровых работ			Метод определения координат	Формулы, примененные для расчета средней квадратической погрешности определения координат характерных точек (Mt), м, с подставленными в такие формулы значениями и итоговые (вычисленные) значения Mt, м
	координаты, м		Радиус, м	координаты, м		Радиус, м		
	X	Y	R	X	Y	R		
1	2	3	4	5	6	7	8	9
н682О	—	—	—	439 370,88	1 233 652,18	—	Метод спутниковых геодезических измерений (определений)	√(0,08^2 + 0,06^2) = 0,10
н683О	—	—	—	439 377,34	1 233 658,22	—		
н684О	—	—	—	439 374,08	1 233 662,36	—		
н685О	—	—	—	439 367,37	1 233 656,68	—		
н682О	—	—	—	439 370,88	1 233 652,18	—		

2. Сведения о характеристиках объекта недвижимости с кадастровым номером 68:20:2401001:271 :

№ п/п	Наименование характеристики	Значение характеристики
1	2	3
1.	Вид объекта недвижимости	Здание
2.	Ранее присвоенный государственный учетный номер (инвентарный) здания, сооружения, объекта незавершенного строительства	—
3.	Кадастровый номер земельного участка (земельных участков), в границах которого (которых) расположены здание, сооружение, объект незавершенного строительства	68:20:2401007:2
4.	Уникальный учетный номер кадастрового квартала, в границах которого расположены здание, сооружение, объект незавершенного строительства	68:20:2401007

1	2	3
5.	Адрес здания, сооружения, объекта незавершенного строительства	—
5.1.	Сведения о местоположении здания, сооружения, объекта незавершенного строительства (при отсутствии адреса) в структурированном в соответствии с федеральной информационной адресной системой виде	—
5.2.	Дополнительные сведения о местоположении	—
6.	Иные сведения	—

3. Пояснения к сведениям об объекте недвижимости с кадастровым номером 68:20:2401001:271 :

1.	—

1. Сведения о характерных точках контура объекта недвижимости с кадастровым номером 68:20:2401001:283 :

Система координат МСК-68, зона 1 Зона № 1

Обозначение характерных точек границ	Содержатся в Едином государственном реестре недвижимости			Определены в ходе выполнения комплексных кадастровых работ			Метод определения координат	Формулы, примененные для расчета средней квадратической погрешности определения координат характерных точек (Mt), м, с подставленными в такие формулы значениями и итоговые (вычисленные) значения Mt, м
	координаты, м		Радиус, м	координаты, м		Радиус, м		
	X	Y	R	X	Y	R		
1	2	3	4	5	6	7	8	9
н730О	—	—	—	440 191,04	1 233 876,24	—	Метод спутниковых геодезических измерений (определений)	√(0,08^2 + 0,06^2) = 0,10
н731О	—	—	—	440 200,66	1 233 879,20	—		
н732О	—	—	—	440 199,36	1 233 883,94	—		
н733О	—	—	—	440 196,37	1 233 883,03	—		
н734О	—	—	—	440 193,89	1 233 892,00	—		
н735О	—	—	—	440 186,84	1 233 889,93	—		
н730О	—	—	—	440 191,04	1 233 876,24	—		

2. Сведения о характеристиках объекта недвижимости с кадастровым номером 68:20:2401001:283 :

№ п/п	Наименование характеристики	Значение характеристики
1	2	3
1.	Вид объекта недвижимости	Здание
2.	Ранее присвоенный государственный учетный номер (инвентарный) здания, сооружения, объекта незавершенного строительства	—
3.	Кадастровый номер земельного участка (земельных участков), в границах которого (которых) расположены здание, сооружение, объект незавершенного строительства	68:20:2401007:33
4.	Уникальный учетный номер кадастрового квартала, в границах которого расположены здание, сооружение, объект незавершенного строительства	68:20:2401007
5.	Адрес здания, сооружения, объекта незавершенного строительства	—
5.1.	Сведения о местоположении здания, сооружения, объекта незавершенного строительства (при отсутствии адреса) в структурированном в соответствии с федеральной информационной адресной системой виде	—
5.2.	Дополнительные сведения о местоположении	—
6.	Иные сведения	—

3. Пояснения к сведениям об объекте недвижимости с кадастровым номером 68:20:2401001:283 :

1.	—

1. Сведения о характерных точках контура объекта недвижимости с кадастровым номером 68:20:2401001:284 :

Система координат МСК-68, зона 1 Зона № 1

Обозначение характерных точек границ	Содержатся в Едином государственном реестре недвижимости			Определены в ходе выполнения комплексных кадастровых работ			Метод определения координат	Формулы, примененные для расчета средней квадратической погрешности определения координат характерных точек (Mt), м, с подставленными в такие формулы значениями и итоговые (вычисленные) значения Mt, м
	координаты, м		Радиус, м	координаты, м		Радиус, м		
	X	Y	R	X	Y	R		
1	2	3	4	5	6	7	8	9
н736О	—	—	—	440 198,78	1 233 857,99	—	Метод спутниковых геодезических измерений (определений)	√(0,08^2 + 0,06^2) = 0,10

1	2	3	4	5	6	7	8	9
н737О	—	—	—	440 194,71	1 233 871,71	—	Метод спутниковых геодезических измерений (определений)	√(0,08^2 + 0,06^2) = 0,10
н738О	—	—	—	440 188,12	1 233 869,93	—		
н739О	—	—	—	440 192,35	1 233 856,05	—		
н736О	—	—	—	440 198,78	1 233 857,99	—		

2. Сведения о характеристиках объекта недвижимости с кадастровым номером 68:20:2401001:284 :

№ п/п	Наименование характеристики	Значение характеристики
1	2	3
1.	Вид объекта недвижимости	Здание
2.	Ранее присвоенный государственный учетный номер (инвентарный) здания, сооружения, объекта незавершенного строительства	—
3.	Кадастровый номер земельного участка (земельных участков), в границах которого (которых) расположены здание, сооружение, объект незавершенного строительства	68:20:2401007:153
4.	Уникальный учетный номер кадастрового квартала, в границах которого расположены здание, сооружение, объект незавершенного строительства	68:20:2401007
5.	Адрес здания, сооружения, объекта незавершенного строительства	—
5.1.	Сведения о местоположении здания, сооружения, объекта незавершенного строительства (при отсутствии адреса) в структурированном в соответствии с федеральной информационной адресной системой виде	—
5.2.	Дополнительные сведения о местоположении	—
6.	Иные сведения	—

3. Пояснения к сведениям об объекте недвижимости с кадастровым номером 68:20:2401001:284 :

1.	—

1. Сведения о характерных точках контура объекта недвижимости с кадастровым номером 68:20:2401001:285 :

Система координат МСК-68, зона 1 Зона № 1

Обозначение характерных точек границ	Содержатся в Едином государственном реестре недвижимости			Определены в ходе выполнения комплексных кадастровых работ			Метод определения координат	Формулы, примененные для расчета средней квадратической погрешности определения координат характерных точек (Mt), м, с подставленными в такие формулы значениями и итоговые (вычисленные) значения Mt, м
	координаты, м		Радиус, м	координаты, м		Радиус, м		
	X	Y	R	X	Y	R		
1	2	3	4	5	6	7	8	9
н740О	—	—	—	440 069,98	1 233 673,38	—	Метод спутниковых геодезических измерений (определений)	√(0,08^2 + 0,06^2) = 0,10
н741О	—	—	—	440 067,70	1 233 684,36	—		
н742О	—	—	—	440 053,95	1 233 681,67	—		
н743О	—	—	—	440 055,95	1 233 670,79	—		
н740О	—	—	—	440 069,98	1 233 673,38	—		

2. Сведения о характеристиках объекта недвижимости с кадастровым номером 68:20:2401001:285 :

№ п/п	Наименование характеристики	Значение характеристики
1	2	3
1.	Вид объекта недвижимости	Здание
2.	Ранее присвоенный государственный учетный номер (инвентарный) здания, сооружения, объекта незавершенного строительства	—
3.	Кадастровый номер земельного участка (земельных участков), в границах которого (которых) расположены здание, сооружение, объект незавершенного строительства	68:20:2401007:35
4.	Уникальный учетный номер кадастрового квартала, в границах которого расположены здание, сооружение, объект незавершенного строительства	68:20:2401007

1	2	3
5.	Адрес здания, сооружения, объекта незавершенного строительства	—
5.1.	Сведения о местоположении здания, сооружения, объекта незавершенного строительства (при отсутствии адреса) в структурированном в соответствии с федеральной информационной адресной системой виде	—
5.2.	Дополнительные сведения о местоположении	—
6.	Иные сведения	—

3. Пояснения к сведениям об объекте недвижимости с кадастровым номером 68:20:2401001:285 :

1.	—

1. Сведения о характерных точках контура объекта недвижимости с кадастровым номером 68:20:2401001:291 :

Система координат МСК-68, зона 1 Зона № 1

Обозначение характерных точек границ	Содержатся в Едином государственном реестре недвижимости			Определены в ходе выполнения комплексных кадастровых работ			Метод определения координат	Формулы, примененные для расчета средней квадратической погрешности определения координат характерных точек (Mt), м, с подставленными в такие формулы значениями и итоговые (вычисленные) значения Mt, м
	координаты, м		Радиус, м	координаты, м		Радиус, м		
	X	Y	R	X	Y	R		
1	2	3	4	5	6	7	8	9
—	—	—	—	—	—	—	—	—
—	—	—	—	—	—	—		
—	—	—	—	—	—	—		
—	—	—	—	—	—	—		
—	—	—	—	—	—	—		
—	—	—	—	—	—	—		
—	—	—	—	—	—	—		
—	—	—	—	—	—	—		

2. Сведения о характеристиках объекта недвижимости с кадастровым номером 68:20:2401001:291 :

№ п/п	Наименование характеристики	Значение характеристики
1	2	3
1.	Вид объекта недвижимости	Сооружение

1	2	3
2.	Ранее присвоенный государственный учетный номер (инвентарный) здания, сооружения, объекта незавершенного строительства	—
3.	Кадастровый номер земельного участка (земельных участков), в границах которого (которых) расположены здание, сооружение, объект незавершенного строительства	68:20:2401007:241
4.	Уникальный учетный номер кадастрового квартала, в границах которого расположены здание, сооружение, объект незавершенного строительства	68:20:2401007
5.	Адрес здания, сооружения, объекта незавершенного строительства	—
5.1.	Сведения о местоположении здания, сооружения, объекта незавершенного строительства (при отсутствии адреса) в структурированном в соответствии с федеральной информационной адресной системой виде	—
5.2.	Дополнительные сведения о местоположении	—
6.	Иные сведения	—

3. Пояснения к сведениям об объекте недвижимости с кадастровым номером 68:20:2401001:291 :

1.	—

1. Сведения о характерных точках контура объекта недвижимости с кадастровым номером 68:20:2401001:307 :

Система координат МСК-68, зона 1 Зона № 1

Обозначение характерных точек границ	Содержатся в Едином государственном реестре недвижимости			Определены в ходе выполнения комплексных кадастровых работ			Метод определения координат	Формулы, примененные для расчета средней квадратической погрешности определения координат характерных точек (Mt), м, с подставленными в такие формулы значениями и итоговые (вычисленные) значения Mt, м
	координаты, м		Радиус, м	координаты, м		Радиус, м		
	X	Y	R	X	Y	R		
1	2	3	4	5	6	7	8	9
н791О	—	—	—	439 147,70	1 233 375,36	—	Метод спутниковых геодезических измерений (определений)	√(0,08^2 + 0,06^2) = 0,10
н792О	—	—	—	439 151,54	1 233 382,34	—		
н793О	—	—	—	439 147,41	1 233 384,54	—		

1	2	3	4	5	6	7	8	9
н794О	—	—	—	439 143,71	1 233 377,85	—	Метод спутниковых геодезических измерений (определений)	√(0,08^2 + 0,06^2) = 0,10
н791О	—	—	—	439 147,70	1 233 375,36	—		

2. Сведения о характеристиках объекта недвижимости с кадастровым номером 68:20:2401001:307 :

№ п/п	Наименование характеристики	Значение характеристики
1	2	3
1.	Вид объекта недвижимости	Здание
2.	Ранее присвоенный государственный учетный номер (инвентарный) здания, сооружения, объекта незавершенного строительства	—
3.	Кадастровый номер земельного участка (земельных участков), в границах которого (которых) расположены здание, сооружение, объект незавершенного строительства	68:20:2401007:18
4.	Уникальный учетный номер кадастрового квартала, в границах которого расположены здание, сооружение, объект незавершенного строительства	68:20:2401007
5.	Адрес здания, сооружения, объекта незавершенного строительства	—
5.1.	Сведения о местоположении здания, сооружения, объекта незавершенного строительства (при отсутствии адреса) в структурированном в соответствии с федеральной информационной адресной системой виде	—
5.2.	Дополнительные сведения о местоположении	—
6.	Иные сведения	—

3. Пояснения к сведениям об объекте недвижимости с кадастровым номером 68:20:2401001:307 :

1.	—

1. Сведения о характерных точках контура объекта недвижимости с кадастровым номером 68:20:2401001:308 :

Система координат МСК-68, зона 1 Зона № 1

Обозначение характерных точек границ	Содержатся в Едином государственном реестре недвижимости			Определены в ходе выполнения комплексных кадастровых работ			Метод определения координат	Формулы, примененные для расчета средней квадратической погрешности определения координат характерных точек (Mt), м, с подставленными в такие формулы значениями и итоговые (вычисленные) значения Mt, м
	координаты, м		Радиус, м	координаты, м		Радиус, м		
	X	Y	R	X	Y	R		
1	2	3	4	5	6	7	8	9
н795О	—	—	—	439 141,25	1 233 352,74	—	Метод спутниковых геодезических измерений (определений)	√(0,08^2 + 0,06^2) = 0,10
н796О	—	—	—	439 147,29	1 233 363,35	—		
н797О	—	—	—	439 140,46	1 233 367,24	—		
н798О	—	—	—	439 137,97	1 233 363,24	—		
н799О	—	—	—	439 140,19	1 233 362,08	—		
н800О	—	—	—	439 136,28	1 233 355,50	—		
н795О	—	—	—	439 141,25	1 233 352,74	—		

2. Сведения о характеристиках объекта недвижимости с кадастровым номером 68:20:2401001:308 :

№ п/п	Наименование характеристики	Значение характеристики
1	2	3
1.	Вид объекта недвижимости	Здание
2.	Ранее присвоенный государственный учетный номер (инвентарный) здания, сооружения, объекта незавершенного строительства	—
3.	Кадастровый номер земельного участка (земельных участков), в границах которого (которых) расположены здание, сооружение, объект незавершенного строительства	68:20:2401007:213

1	2	3
4.	Уникальный учетный номер кадастрового квартала, в границах которого расположены здание, сооружение, объект незавершенного строительства	68:20:2401007
5.	Адрес здания, сооружения, объекта незавершенного строительства	—
5.1.	Сведения о местоположении здания, сооружения, объекта незавершенного строительства (при отсутствии адреса) в структурированном в соответствии с федеральной информационной адресной системой виде	—
5.2.	Дополнительные сведения о местоположении	—
6.	Иные сведения	—

3. Пояснения к сведениям об объекте недвижимости с кадастровым номером 68:20:2401001:308 :

1.	—

1. Сведения о характерных точках контура объекта недвижимости с кадастровым номером 68:20:2401001:309 :

Система координат МСК-68, зона 1 Зона № 1

Обозначение характерных точек границ	Содержатся в Едином государственном реестре недвижимости			Определены в ходе выполнения комплексных кадастровых работ			Метод определения координат	Формулы, примененные для расчета средней квадратической погрешности определения координат характерных точек (Mt), м, с подставленными в такие формулы значениями и итоговые (вычисленные) значения Mt, м
	координаты, м		Радиус, м	координаты, м		Радиус, м		
	X	Y	R	X	Y	R		
1	2	3	4	5	6	7	8	9
н801О	—	—	—	439 160,22	1 233 315,84	—	Метод спутниковых геодезических измерений (определений)	√(0,08^2 + 0,06^2) = 0,10
н802О	—	—	—	439 159,13	1 233 319,03	—		
н803О	—	—	—	439 161,68	1 233 319,94	—		
н804О	—	—	—	439 160,08	1 233 324,72	—		
н805О	—	—	—	439 157,44	1 233 323,72	—		
н806О	—	—	—	439 156,89	1 233 325,72	—		

1	2	3	4	5	6	7	8	9
н807О	—	—	—	439 145,65	1 233 322,17	—	Метод спутниковых геодезических измерений (определений)	√(0,08^2 + 0,06^2) = 0,10
н808О	—	—	—	439 148,70	1 233 312,24	—		
н801О	—	—	—	439 160,22	1 233 315,84	—		

2. Сведения о характеристиках объекта недвижимости с кадастровым номером 68:20:2401001:309 :

№ п/п	Наименование характеристики	Значение характеристики
1	2	3
1.	Вид объекта недвижимости	Здание
2.	Ранее присвоенный государственный учетный номер (инвентарный) здания, сооружения, объекта незавершенного строительства	—
3.	Кадастровый номер земельного участка (земельных участков), в границах которого (которых) расположены здание, сооружение, объект незавершенного строительства	68:20:2401007:214
4.	Уникальный учетный номер кадастрового квартала, в границах которого расположены здание, сооружение, объект незавершенного строительства	68:20:2401007
5.	Адрес здания, сооружения, объекта незавершенного строительства	—
5.1.	Сведения о местоположении здания, сооружения, объекта незавершенного строительства (при отсутствии адреса) в структурированном в соответствии с федеральной информационной адресной системой виде	—
5.2.	Дополнительные сведения о местоположении	—
6.	Иные сведения	—

3. Пояснения к сведениям об объекте недвижимости с кадастровым номером 68:20:2401001:309 :

1.	—

1. Сведения о характерных точках контура объекта недвижимости с кадастровым номером 68:20:2401001:311 :

Система координат МСК-68, зона 1 Зона № 1

Обозначение характерных точек границ	Содержатся в Едином государственном реестре недвижимости			Определены в ходе выполнения комплексных кадастровых работ			Метод определения координат	Формулы, примененные для расчета средней квадратической погрешности определения координат характерных точек (Mt), м, с подставленными в такие формулы значениями и итоговые (вычисленные) значения Mt, м
	координаты, м		Радиус, м	координаты, м		Радиус, м		
	X	Y	R	X	Y	R		
1	2	3	4	5	6	7	8	9
н809О	—	—	—	440 034,94	1 234 167,03	—	Метод спутниковых геодезических измерений (определений)	√(0,08^2 + 0,06^2) = 0,10
н810О	—	—	—	440 039,94	1 234 170,97	—		
н811О	—	—	—	440 030,95	1 234 182,79	—		
н812О	—	—	—	440 025,71	1 234 178,81	—		
н813О	—	—	—	440 028,61	1 234 174,91	—		
н814О	—	—	—	440 027,47	1 234 174,00	—		
н815О	—	—	—	440 029,84	1 234 170,82	—		
н816О	—	—	—	440 031,03	1 234 171,64	—		
н809О	—	—	—	440 034,94	1 234 167,03	—		

2. Сведения о характеристиках объекта недвижимости с кадастровым номером 68:20:2401001:311 :

№ п/п	Наименование характеристики	Значение характеристики
1	2	3
1.	Вид объекта недвижимости	Здание
2.	Ранее присвоенный государственный учетный номер (инвентарный) здания, сооружения, объекта незавершенного строительства	—

1	2	3
3.	Кадастровый номер земельного участка (земельных участков), в границах которого (которых) расположены здание, сооружение, объект незавершенного строительства	68:20:2401007:229
4.	Уникальный учетный номер кадастрового квартала, в границах которого расположены здание, сооружение, объект незавершенного строительства	68:20:2401007
5.	Адрес здания, сооружения, объекта незавершенного строительства	—
5.1.	Сведения о местоположении здания, сооружения, объекта незавершенного строительства (при отсутствии адреса) в структурированном в соответствии с федеральной информационной адресной системой виде	—
5.2.	Дополнительные сведения о местоположении	—
6.	Иные сведения	—

3. Пояснения к сведениям об объекте недвижимости с кадастровым номером 68:20:2401001:311 :

1.	—

1. Сведения о характерных точках контура объекта недвижимости с кадастровым номером 68:20:2401001:315 :

Система координат МСК-68, зона 1 Зона № 1

Обозначение характерных точек границ	Содержатся в Едином государственном реестре недвижимости			Определены в ходе выполнения комплексных кадастровых работ			Метод определения координат	Формулы, примененные для расчета средней квадратической погрешности определения координат характерных точек (Mt), м, с подставленными в такие формулы значениями и итоговые (вычисленные) значения Mt, м
	координаты, м		Радиус, м	координаты, м		Радиус, м		
	X	Y	R	X	Y	R		
1	2	3	4	5	6	7	8	9
н835О	—	—	—	439 286,40	1 233 561,50	—	Метод спутниковых геодезических измерений (определений)	√(0,08^2 + 0,06^2) = 0,10
н836О	—	—	—	439 291,06	1 233 567,09	—		
н837О	—	—	—	439 283,92	1 233 573,74	—		
н838О	—	—	—	439 279,10	1 233 568,26	—		

1	2	3	4	5	6	7	8	9
н835О	—	—	—	439 286,40	1 233 561,50	—	Метод спутниковых геодезических измерений (определений)	√(0,08^2 + 0,06^2) = 0,10

2. Сведения о характеристиках объекта недвижимости с кадастровым номером 68:20:2401001:315 :

№ п/п	Наименование характеристики	Значение характеристики
1	2	3
1.	Вид объекта недвижимости	Здание
2.	Ранее присвоенный государственный учетный номер (инвентарный) здания, сооружения, объекта незавершенного строительства	—
3.	Кадастровый номер земельного участка (земельных участков), в границах которого (которых) расположены здание, сооружение, объект незавершенного строительства	68:20:2401007:201
4.	Уникальный учетный номер кадастрового квартала, в границах которого расположены здание, сооружение, объект незавершенного строительства	68:20:2401007
5.	Адрес здания, сооружения, объекта незавершенного строительства	—
5.1.	Сведения о местоположении здания, сооружения, объекта незавершенного строительства (при отсутствии адреса) в структурированном в соответствии с федеральной информационной адресной системой виде	—
5.2.	Дополнительные сведения о местоположении	—
6.	Иные сведения	—

3. Пояснения к сведениям об объекте недвижимости с кадастровым номером 68:20:2401001:315 :

1.	—

1. Сведения о характерных точках контура объекта недвижимости с кадастровым номером 68:20:2401001:316 :

Система координат МСК-68, зона 1 Зона № 1

Обозначение характерных точек границ	Содержатся в Едином государственном реестре недвижимости			Определены в ходе выполнения комплексных кадастровых работ			Метод определения координат	Формулы, примененные для расчета средней квадратической погрешности определения координат характерных точек (Mt), м, с подставленными в такие формулы значениями и итоговые (вычисленные) значения Mt, м
	координаты, м		Радиус, м	координаты, м		Радиус, м		
	X	Y	R	X	Y	R		

1	2	3	4	5	6	7	8	9
н839О	—	—	—	439 270,89	1 233 548,60	—	Метод спутниковых геодезических измерений (определений)	√(0,08^2 + 0,06^2) = 0,10
н840О	—	—	—	439 280,00	1 233 556,46	—		
н841О	—	—	—	439 274,71	1 233 563,46	—		
н842О	—	—	—	439 268,93	1 233 558,64	—		
н843О	—	—	—	439 266,29	1 233 561,58	—		
н844О	—	—	—	439 262,76	1 233 558,50	—		
н839О	—	—	—	439 270,89	1 233 548,60	—		

2. Сведения о характеристиках объекта недвижимости с кадастровым номером 68:20:2401001:316 :

№ п/п	Наименование характеристики	Значение характеристики
1	2	3
1.	Вид объекта недвижимости	Здание
2.	Ранее присвоенный государственный учетный номер (инвентарный) здания, сооружения, объекта незавершенного строительства	—
3.	Кадастровый номер земельного участка (земельных участков), в границах которого (которых) расположены здание, сооружение, объект незавершенного строительства	68:20:2401007:202
4.	Уникальный учетный номер кадастрового квартала, в границах которого расположены здание, сооружение, объект незавершенного строительства	68:20:2401007
5.	Адрес здания, сооружения, объекта незавершенного строительства	—
5.1.	Сведения о местоположении здания, сооружения, объекта незавершенного строительства (при отсутствии адреса) в структурированном в соответствии с федеральной информационной адресной системой виде	—
5.2.	Дополнительные сведения о местоположении	—
6.	Иные сведения	—

3. Пояснения к сведениям об объекте недвижимости с кадастровым номером 68:20:2401001:316 :

1.	—

1. Сведения о характерных точках контура объекта недвижимости с кадастровым номером 68:20:2401001:317 :

Система координат МСК-68, зона 1 Зона № 1

Обозначение характерных точек границ	Содержатся в Едином государственном реестре недвижимости			Определены в ходе выполнения комплексных кадастровых работ			Метод определения координат	Формулы, примененные для расчета средней квадратической погрешности определения координат характерных точек (Mt), м, с подставленными в такие формулы значениями и итоговые (вычисленные) значения Mt, м
	координаты, м		Радиус, м	координаты, м		Радиус, м		
	X	Y	R	X	Y	R		
1	2	3	4	5	6	7	8	9
н845О	—	—	—	439 753,12	1 233 957,47	—	Метод спутниковых геодезических измерений (определений)	√(0,08^2 + 0,06^2) = 0,10
н846О	—	—	—	439 748,51	1 233 964,74	—		
н847О	—	—	—	439 740,36	1 233 959,60	—		
н848О	—	—	—	439 744,68	1 233 952,29	—		
н845О	—	—	—	439 753,12	1 233 957,47	—		

2. Сведения о характеристиках объекта недвижимости с кадастровым номером 68:20:2401001:317 :

№ п/п	Наименование характеристики	Значение характеристики
1	2	3
1.	Вид объекта недвижимости	Здание
2.	Ранее присвоенный государственный учетный номер (инвентарный) здания, сооружения, объекта незавершенного строительства	—
3.	Кадастровый номер земельного участка (земельных участков), в границах которого (которых) расположены здание, сооружение, объект незавершенного строительства	68:20:2401006:41
4.	Уникальный учетный номер кадастрового квартала, в границах которого расположены здание, сооружение, объект незавершенного строительства	68:20:2401007

1	2	3
5.	Адрес здания, сооружения, объекта незавершенного строительства	—
5.1.	Сведения о местоположении здания, сооружения, объекта незавершенного строительства (при отсутствии адреса) в структурированном в соответствии с федеральной информационной адресной системой виде	—
5.2.	Дополнительные сведения о местоположении	—
6.	Иные сведения	—

3. Пояснения к сведениям об объекте недвижимости с кадастровым номером 68:20:2401001:317 :

1.	—

1. Сведения о характерных точках контура объекта недвижимости с кадастровым номером 68:20:2401001:326 :

Система координат МСК-68, зона 1 Зона № 1

Обозначение характерных точек границ	Содержатся в Едином государственном реестре недвижимости			Определены в ходе выполнения комплексных кадастровых работ			Метод определения координат	Формулы, примененные для расчета средней квадратической погрешности определения координат характерных точек (Mt), м, с подставленными в такие формулы значениями и итоговые (вычисленные) значения Mt, м
	координаты, м		Радиус, м	координаты, м		Радиус, м		
	X	Y	R	X	Y	R		
1	2	3	4	5	6	7	8	9
н881О	—	—	—	440 051,83	1 234 058,48	—	Метод спутниковых геодезических измерений (определений)	√(0,08^2 + 0,06^2) = 0,10
н882О	—	—	—	440 046,08	1 234 072,06	—		
н883О	—	—	—	440 040,25	1 234 069,62	—		
н884О	—	—	—	440 045,98	1 234 056,06	—		
н881О	—	—	—	440 051,83	1 234 058,48	—		

2. Сведения о характеристиках объекта недвижимости с кадастровым номером 68:20:2401001:326 :

№ п/п	Наименование характеристики	Значение характеристики
1	2	3
1.	Вид объекта недвижимости	Здание

1	2	3
2.	Ранее присвоенный государственный учетный номер (инвентарный) здания, сооружения, объекта незавершенного строительства	—
3.	Кадастровый номер земельного участка (земельных участков), в границах которого (которых) расположены здание, сооружение, объект незавершенного строительства	68:20:2401007:146
4.	Уникальный учетный номер кадастрового квартала, в границах которого расположены здание, сооружение, объект незавершенного строительства	68:20:2401007
5.	Адрес здания, сооружения, объекта незавершенного строительства	—
5.1.	Сведения о местоположении здания, сооружения, объекта незавершенного строительства (при отсутствии адреса) в структурированном в соответствии с федеральной информационной адресной системой виде	—
5.2.	Дополнительные сведения о местоположении	—
6.	Иные сведения	—

3. Пояснения к сведениям об объекте недвижимости с кадастровым номером 68:20:2401001:326 :

1.	—

1. Сведения о характерных точках контура объекта недвижимости с кадастровым номером 68:20:2401001:332 :

Система координат МСК-68, зона 1 Зона № 1

Обозначение характерных точек границ	Содержатся в Едином государственном реестре недвижимости			Определены в ходе выполнения комплексных кадастровых работ			Метод определения координат	Формулы, примененные для расчета средней квадратической погрешности определения координат характерных точек (Mt), м, с подставленными в такие формулы значениями и итоговые (вычисленные) значения Mt, м
	координаты, м		Радиус, м	координаты, м		Радиус, м		
	X	Y	R	X	Y	R		
1	2	3	4	5	6	7	8	9
—	—	—	—	—	—	—	—	—
—	—	—	—	—	—	—		
—	—	—	—	—	—	—		
—	—	—	—	—	—	—		

1	2	3	4	5	6	7	8	9
—	—	—	—	—	—	—	—	—

2. Сведения о характеристиках объекта недвижимости с кадастровым номером 68:20:2401001:332 :

№ п/п	Наименование характеристики	Значение характеристики
1	2	3
1.	Вид объекта недвижимости	Сооружение
2.	Ранее присвоенный государственный учетный номер (инвентарный) здания, сооружения, объекта незавершенного строительства	—
3.	Кадастровый номер земельного участка (земельных участков), в границах которого (которых) расположены здание, сооружение, объект незавершенного строительства	68:20:2401007:95
4.	Уникальный учетный номер кадастрового квартала, в границах которого расположены здание, сооружение, объект незавершенного строительства	68:20:2401007
5.	Адрес здания, сооружения, объекта незавершенного строительства	—
5.1.	Сведения о местоположении здания, сооружения, объекта незавершенного строительства (при отсутствии адреса) в структурированном в соответствии с федеральной информационной адресной системой виде	—
5.2.	Дополнительные сведения о местоположении	—
6.	Иные сведения	—

3. Пояснения к сведениям об объекте недвижимости с кадастровым номером 68:20:2401001:332 :

1.	—

1. Сведения о характерных точках контура объекта недвижимости с кадастровым номером 68:20:2401001:340 :

Система координат МСК-68, зона 1 Зона № 1

Обозначение характерных точек границ	Содержатся в Едином государственном реестре недвижимости			Определены в ходе выполнения комплексных кадастровых работ			Метод определения координат	Формулы, примененные для расчета средней квадратической погрешности определения координат характерных точек (Mt), м, с подставленными в такие формулы значениями и итоговые (вычисленные) значения Mt, м
	координаты, м		Радиус, м	координаты, м		Радиус, м		
	X	Y	R	X	Y	R		
1	2	3	4	5	6	7	8	9

1	2	3	4	5	6	7	8	9
н931О	—	—	—	439 775,10	1 234 140,26	—	Метод спутниковых геодезических измерений (определений)	√(0,08^2 + 0,06^2) = 0,10
н932О	—	—	—	439 768,59	1 234 148,96	—		
н933О	—	—	—	439 758,72	1 234 141,66	—		
н934О	—	—	—	439 764,77	1 234 132,85	—		
н931О	—	—	—	439 775,10	1 234 140,26	—		

2. Сведения о характеристиках объекта недвижимости с кадастровым номером 68:20:2401001:340 :

№ п/п	Наименование характеристики	Значение характеристики
1	2	3
1.	Вид объекта недвижимости	Здание
2.	Ранее присвоенный государственный учетный номер (инвентарный) здания, сооружения, объекта незавершенного строительства	—
3.	Кадастровый номер земельного участка (земельных участков), в границах которого (которых) расположены здание, сооружение, объект незавершенного строительства	68:20:2401007:237
4.	Уникальный учетный номер кадастрового квартала, в границах которого расположены здание, сооружение, объект незавершенного строительства	68:20:2401007
5.	Адрес здания, сооружения, объекта незавершенного строительства	—
5.1.	Сведения о местоположении здания, сооружения, объекта незавершенного строительства (при отсутствии адреса) в структурированном в соответствии с федеральной информационной адресной системой виде	—
5.2.	Дополнительные сведения о местоположении	—
6.	Иные сведения	—

3. Пояснения к сведениям об объекте недвижимости с кадастровым номером 68:20:2401001:340 :

1.	—

1. Сведения о характерных точках контура объекта недвижимости с кадастровым номером 68:20:2401001:341 :

Система координат МСК-68, зона 1 Зона № 1

Обозначение характерных точек границ	Содержатся в Едином государственном реестре недвижимости			Определены в ходе выполнения комплексных кадастровых работ			Метод определения координат	Формулы, примененные для расчета средней квадратической погрешности определения координат характерных точек (Mt), м, с подставленными в такие формулы значениями и итоговые (вычисленные) значения Mt, м
	координаты, м		Радиус, м	координаты, м		Радиус, м		
	X	Y	R	X	Y	R		
1	2	3	4	5	6	7	8	9
н935О	—	—	—	439 185,15	1 233 468,82	—	Метод спутниковых геодезических измерений (определений)	√(0,08^2 + 0,06^2) = 0,10
н936О	—	—	—	439 191,02	1 233 474,11	—		
н937О	—	—	—	439 187,72	1 233 478,14	—		
н938О	—	—	—	439 182,01	1 233 472,92	—		
н935О	—	—	—	439 185,15	1 233 468,82	—		

2. Сведения о характеристиках объекта недвижимости с кадастровым номером 68:20:2401001:341 :

№ п/п	Наименование характеристики	Значение характеристики
1	2	3
1.	Вид объекта недвижимости	Здание
2.	Ранее присвоенный государственный учетный номер (инвентарный) здания, сооружения, объекта незавершенного строительства	—
3.	Кадастровый номер земельного участка (земельных участков), в границах которого (которых) расположены здание, сооружение, объект незавершенного строительства	68:20:2401007:208
4.	Уникальный учетный номер кадастрового квартала, в границах которого расположены здание, сооружение, объект незавершенного строительства	68:20:2401007

1	2	3
5.	Адрес здания, сооружения, объекта незавершенного строительства	—
5.1.	Сведения о местоположении здания, сооружения, объекта незавершенного строительства (при отсутствии адреса) в структурированном в соответствии с федеральной информационной адресной системой виде	—
5.2.	Дополнительные сведения о местоположении	—
6.	Иные сведения	—

3. Пояснения к сведениям об объекте недвижимости с кадастровым номером 68:20:2401001:341 :

1.	—

1. Сведения о характерных точках контура объекта недвижимости с кадастровым номером 68:20:2401001:342 :

Система координат МСК-68, зона 1 Зона № 1

Обозначение характерных точек границ	Содержатся в Едином государственном реестре недвижимости			Определены в ходе выполнения комплексных кадастровых работ			Метод определения координат	Формулы, примененные для расчета средней квадратической погрешности определения координат характерных точек (Mt), м, с подставленными в такие формулы значениями и итоговые (вычисленные) значения Mt, м
	координаты, м		Радиус, м	координаты, м		Радиус, м		
	X	Y	R	X	Y	R		
1	2	3	4	5	6	7	8	9
н939О	—	—	—	439 793,16	1 233 865,55	—	Метод спутниковых геодезических измерений (определений)	√(0,08^2 + 0,06^2) = 0,10
н940О	—	—	—	439 790,26	1 233 871,21	—		
н941О	—	—	—	439 789,92	1 233 870,98	—		
н942О	—	—	—	439 788,89	1 233 872,83	—		
н943О	—	—	—	439 785,84	1 233 870,96	—		
н944О	—	—	—	439 786,88	1 233 868,83	—		
н945О	—	—	—	439 777,63	1 233 863,05	—		

1	2	3	4	5	6	7	8	9
н946О	—	—	—	439 780,80	1 233 857,83	—	Метод спутниковых геодезических измерений (определений)	√(0,08^2 + 0,06^2) = 0,10
н939О	—	—	—	439 793,16	1 233 865,55	—		

2. Сведения о характеристиках объекта недвижимости с кадастровым номером 68:20:2401001:342 :

№ п/п	Наименование характеристики	Значение характеристики
1	2	3
1.	Вид объекта недвижимости	Здание
2.	Ранее присвоенный государственный учетный номер (инвентарный) здания, сооружения, объекта незавершенного строительства	—
3.	Кадастровый номер земельного участка (земельных участков), в границах которого (которых) расположены здание, сооружение, объект незавершенного строительства	68:20:2401007:170
4.	Уникальный учетный номер кадастрового квартала, в границах которого расположены здание, сооружение, объект незавершенного строительства	68:20:2401007
5.	Адрес здания, сооружения, объекта незавершенного строительства	—
5.1.	Сведения о местоположении здания, сооружения, объекта незавершенного строительства (при отсутствии адреса) в структурированном в соответствии с федеральной информационной адресной системой виде	—
5.2.	Дополнительные сведения о местоположении	—
6.	Иные сведения	—

3. Пояснения к сведениям об объекте недвижимости с кадастровым номером 68:20:2401001:342 :

1.	—

1. Сведения о характерных точках контура объекта недвижимости с кадастровым номером 68:20:2401001:347 :

Система координат МСК-68, зона 1 Зона № 1

Обозначение характерных точек границ	Содержатся в Едином государственном реестре недвижимости			Определены в ходе выполнения комплексных кадастровых работ			Метод определения координат	Формулы, примененные для расчета средней квадратической погрешности определения координат характерных точек (Mt), м, с подставленными в такие формулы значениями и итоговые (вычисленные) значения Mt, м
	координаты, м		Радиус, м	координаты, м		Радиус, м		
	X	Y	R	X	Y	R		
1	2	3	4	5	6	7	8	9
н967О	—	—	—	439 822,71	1 234 020,85	—	Метод спутниковых геодезических измерений (определений)	√(0,08^2 + 0,06^2) = 0,10
н968О	—	—	—	439 812,76	1 234 016,87	—		
н969О	—	—	—	439 816,74	1 234 008,25	—		
н970О	—	—	—	439 826,28	1 234 012,59	—		
н967О	—	—	—	439 822,71	1 234 020,85	—		

2. Сведения о характеристиках объекта недвижимости с кадастровым номером 68:20:2401001:347 :

№ п/п	Наименование характеристики	Значение характеристики
1	2	3
1.	Вид объекта недвижимости	Здание
2.	Ранее присвоенный государственный учетный номер (инвентарный) здания, сооружения, объекта незавершенного строительства	—
3.	Кадастровый номер земельного участка (земельных участков), в границах которого (которых) расположены здание, сооружение, объект незавершенного строительства	68:20:2401006:43
4.	Уникальный учетный номер кадастрового квартала, в границах которого расположены здание, сооружение, объект незавершенного строительства	68:20:2401007

1	2	3
5.	Адрес здания, сооружения, объекта незавершенного строительства	—
5.1.	Сведения о местоположении здания, сооружения, объекта незавершенного строительства (при отсутствии адреса) в структурированном в соответствии с федеральной информационной адресной системой виде	—
5.2.	Дополнительные сведения о местоположении	—
6.	Иные сведения	—

3. Пояснения к сведениям об объекте недвижимости с кадастровым номером 68:20:2401001:347 :

1.	—

1. Сведения о характерных точках контура объекта недвижимости с кадастровым номером 68:20:2401001:365 :

Система координат МСК-68, зона 1 Зона № 1

Обозначение характерных точек границ	Содержатся в Едином государственном реестре недвижимости			Определены в ходе выполнения комплексных кадастровых работ			Метод определения координат	Формулы, примененные для расчета средней квадратической погрешности определения координат характерных точек (Mt), м, с подставленными в такие формулы значениями и итоговые (вычисленные) значения Mt, м
	координаты, м		Радиус, м	координаты, м		Радиус, м		
	X	Y	R	X	Y	R		
1	2	3	4	5	6	7	8	9
н1043О	—	—	—	440 170,36	1 233 914,02	—	Метод спутниковых геодезических измерений (определений)	√(0,08^2 + 0,06^2) = 0,10
н1044О	—	—	—	440 164,67	1 233 925,10	—		
н1045О	—	—	—	440 158,75	1 233 922,10	—		
н1046О	—	—	—	440 164,35	1 233 910,80	—		
н1043О	—	—	—	440 170,36	1 233 914,02	—		

2. Сведения о характеристиках объекта недвижимости с кадастровым номером 68:20:2401001:365 :

№ п/п	Наименование характеристики	Значение характеристики
1	2	3
1.	Вид объекта недвижимости	Здание

1	2	3
2.	Ранее присвоенный государственный учетный номер (инвентарный) здания, сооружения, объекта незавершенного строительства	—
3.	Кадастровый номер земельного участка (земельных участков), в границах которого (которых) расположены здание, сооружение, объект незавершенного строительства	68:20:2401007:151
4.	Уникальный учетный номер кадастрового квартала, в границах которого расположены здание, сооружение, объект незавершенного строительства	68:20:2401007
5.	Адрес здания, сооружения, объекта незавершенного строительства	—
5.1.	Сведения о местоположении здания, сооружения, объекта незавершенного строительства (при отсутствии адреса) в структурированном в соответствии с федеральной информационной адресной системой виде	—
5.2.	Дополнительные сведения о местоположении	—
6.	Иные сведения	—

3. Пояснения к сведениям об объекте недвижимости с кадастровым номером 68:20:2401001:365 :

1.	—

1. Сведения о характерных точках контура объекта недвижимости с кадастровым номером 68:20:2401001:389 :

Система координат МСК-68, зона 1 Зона № 1

Обозначение характерных точек границ	Содержатся в Едином государственном реестре недвижимости			Определены в ходе выполнения комплексных кадастровых работ			Метод определения координат	Формулы, примененные для расчета средней квадратической погрешности определения координат характерных точек (Mt), м, с подставленными в такие формулы значениями и итоговые (вычисленные) значения Mt, м
	координаты, м		Радиус, м	координаты, м		Радиус, м		
	X	Y	R	X	Y	R		
1	2	3	4	5	6	7	8	9
н1105О	—	—	—	439 535,54	1 233 703,47	—	Метод спутниковых геодезических измерений (определений)	√(0,08^2 + 0,06^2) = 0,10
н1106О	—	—	—	439 533,55	1 233 710,35	—		
н1107О	—	—	—	439 522,43	1 233 707,06	—		

1	2	3	4	5	6	7	8	9
н1108О	—	—	—	439 524,42	1 233 700,23	—	Метод спутниковых геодезических измерений (определений)	√(0,08^2 + 0,06^2) = 0,10
н1105О	—	—	—	439 535,54	1 233 703,47	—		

2. Сведения о характеристиках объекта недвижимости с кадастровым номером 68:20:2401001:389 :

№ п/п	Наименование характеристики	Значение характеристики
1	2	3
1.	Вид объекта недвижимости	Здание
2.	Ранее присвоенный государственный учетный номер (инвентарный) здания, сооружения, объекта незавершенного строительства	—
3.	Кадастровый номер земельного участка (земельных участков), в границах которого (которых) расположены здание, сооружение, объект незавершенного строительства	68:20:2401007:185
4.	Уникальный учетный номер кадастрового квартала, в границах которого расположены здание, сооружение, объект незавершенного строительства	68:20:2401007
5.	Адрес здания, сооружения, объекта незавершенного строительства	—
5.1.	Сведения о местоположении здания, сооружения, объекта незавершенного строительства (при отсутствии адреса) в структурированном в соответствии с федеральной информационной адресной системой виде	—
5.2.	Дополнительные сведения о местоположении	—
6.	Иные сведения	—

3. Пояснения к сведениям об объекте недвижимости с кадастровым номером 68:20:2401001:389 :

1.	—

1. Сведения о характерных точках контура объекта недвижимости с кадастровым номером 68:20:2401001:390 :

Система координат МСК-68, зона 1 Зона № 1

Обозначение характерных точек границ	Содержатся в Едином государственном реестре недвижимости			Определены в ходе выполнения комплексных кадастровых работ			Метод определения координат	Формулы, примененные для расчета средней квадратической погрешности определения координат характерных точек (Mt), м, с подставленными в такие формулы значениями и итоговые (вычисленные) значения Mt, м
	координаты, м		Радиус, м	координаты, м		Радиус, м		
	X	Y	R	X	Y	R		
1	2	3	4	5	6	7	8	9
н1109О	—	—	—	439 909,02	1 234 025,73	—	Метод спутниковых геодезических измерений (определений)	√(0,08^2 + 0,06^2) = 0,10
н1110О	—	—	—	439 913,54	1 234 036,91	—		
н1111О	—	—	—	439 906,16	1 234 040,00	—		
н1112О	—	—	—	439 903,59	1 234 033,21	—		
н1113О	—	—	—	439 901,36	1 234 033,83	—		
н1114О	—	—	—	439 899,52	1 234 030,01	—		
н1109О	—	—	—	439 909,02	1 234 025,73	—		

2. Сведения о характеристиках объекта недвижимости с кадастровым номером 68:20:2401001:390 :

№ п/п	Наименование характеристики	Значение характеристики
1	2	3
1.	Вид объекта недвижимости	Здание
2.	Ранее присвоенный государственный учетный номер (инвентарный) здания, сооружения, объекта незавершенного строительства	—
3.	Кадастровый номер земельного участка (земельных участков), в границах которого (которых) расположены здание, сооружение, объект незавершенного строительства	68:20:2401007:158

1	2	3
4.	Уникальный учетный номер кадастрового квартала, в границах которого расположены здание, сооружение, объект незавершенного строительства	68:20:2401007
5.	Адрес здания, сооружения, объекта незавершенного строительства	—
5.1.	Сведения о местоположении здания, сооружения, объекта незавершенного строительства (при отсутствии адреса) в структурированном в соответствии с федеральной информационной адресной системой виде	—
5.2.	Дополнительные сведения о местоположении	—
6.	Иные сведения	—

3. Пояснения к сведениям об объекте недвижимости с кадастровым номером 68:20:2401001:390 :

1.	—

1. Сведения о характерных точках контура объекта недвижимости с кадастровым номером 68:20:2401001:408 :

Система координат МСК-68, зона 1 Зона № 1

Обозначение характерных точек границ	Содержатся в Едином государственном реестре недвижимости			Определены в ходе выполнения комплексных кадастровых работ			Метод определения координат	Формулы, примененные для расчета средней квадратической погрешности определения координат характерных точек (Mt), м, с подставленными в такие формулы значениями и итоговые (вычисленные) значения Mt, м
	координаты, м		Радиус, м	координаты, м		Радиус, м		
	X	Y	R	X	Y	R		
1	2	3	4	5	6	7	8	9
н1207О	—	—	—	439 884,74	1 234 097,62	—	Метод спутниковых геодезических измерений (определений)	√(0,08^2 + 0,06^2) = 0,10
н1208О	—	—	—	439 881,18	1 234 106,83	—		
н1209О	—	—	—	439 870,25	1 234 102,39	—		
н1210О	—	—	—	439 873,17	1 234 096,21	—		
н1211О	—	—	—	439 879,41	1 234 099,03	—		
н1212О	—	—	—	439 880,74	1 234 095,99	—		

1	2	3	4	5	6	7	8	9
н1207О	—	—	—	439 884,74	1 234 097,62	—	Метод спутниковых геодезических измерений (определений)	√(0,08^2 + 0,06^2) = 0,10

2. Сведения о характеристиках объекта недвижимости с кадастровым номером 68:20:2401001:408 :

№ п/п	Наименование характеристики	Значение характеристики
1	2	3
1.	Вид объекта недвижимости	Здание
2.	Ранее присвоенный государственный учетный номер (инвентарный) здания, сооружения, объекта незавершенного строительства	—
3.	Кадастровый номер земельного участка (земельных участков), в границах которого (которых) расположены здание, сооружение, объект незавершенного строительства	68:20:2401007:12
4.	Уникальный учетный номер кадастрового квартала, в границах которого расположены здание, сооружение, объект незавершенного строительства	68:20:2401007
5.	Адрес здания, сооружения, объекта незавершенного строительства	—
5.1.	Сведения о местоположении здания, сооружения, объекта незавершенного строительства (при отсутствии адреса) в структурированном в соответствии с федеральной информационной адресной системой виде	—
5.2.	Дополнительные сведения о местоположении	—
6.	Иные сведения	—

3. Пояснения к сведениям об объекте недвижимости с кадастровым номером 68:20:2401001:408 :

1.	—

1. Сведения о характерных точках контура объекта недвижимости с кадастровым номером 68:20:2401001:409 :

Система координат МСК-68, зона 1 Зона № 1

Обозначение характерных точек границ	Содержатся в Едином государственном реестре недвижимости			Определены в ходе выполнения комплексных кадастровых работ			Метод определения координат	Формулы, примененные для расчета средней квадратической погрешности определения координат характерных точек (Mt), м, с подставленными в такие формулы значениями и итоговые (вычисленные) значения Mt, м
	координаты, м		Радиус, м	координаты, м		Радиус, м		
	X	Y	R	X	Y	R		

1	2	3	4	5	6	7	8	9
н1213О	—	—	—	440 146,92	1 233 882,53	—	Метод спутниковых геодезических измерений (определений)	√(0,08^2 + 0,06^2) = 0,10
н1214О	—	—	—	440 146,16	1 233 885,44	—		
н1215О	—	—	—	440 145,12	1 233 885,16	—		
н1216О	—	—	—	440 141,68	1 233 894,55	—		
н1217О	—	—	—	440 133,33	1 233 891,75	—		
н1218О	—	—	—	440 135,77	1 233 884,24	—		
н1219О	—	—	—	440 139,42	1 233 885,30	—		
н1220О	—	—	—	440 140,81	1 233 880,70	—		
н1213О	—	—	—	440 146,92	1 233 882,53	—		

2. Сведения о характеристиках объекта недвижимости с кадастровым номером 68:20:2401001:409 :

№ п/п	Наименование характеристики	Значение характеристики
1	2	3
1.	Вид объекта недвижимости	Здание
2.	Ранее присвоенный государственный учетный номер (инвентарный) здания, сооружения, объекта незавершенного строительства	—
3.	Кадастровый номер земельного участка (земельных участков), в границах которого (которых) расположены здание, сооружение, объект незавершенного строительства	68:20:2401007:135
4.	Уникальный учетный номер кадастрового квартала, в границах которого расположены здание, сооружение, объект незавершенного строительства	68:20:2401007

1	2	3
5.	Адрес здания, сооружения, объекта незавершенного строительства	—
5.1.	Сведения о местоположении здания, сооружения, объекта незавершенного строительства (при отсутствии адреса) в структурированном в соответствии с федеральной информационной адресной системой виде	—
5.2.	Дополнительные сведения о местоположении	—
6.	Иные сведения	—

3. Пояснения к сведениям об объекте недвижимости с кадастровым номером 68:20:2401001:409 :

1.	—

1. Сведения о характерных точках контура объекта недвижимости с кадастровым номером 68:20:2401001:435 :

Система координат МСК-68, зона 1 Зона № 1

Обозначение характерных точек границ	Содержатся в Едином государственном реестре недвижимости			Определены в ходе выполнения комплексных кадастровых работ			Метод определения координат	Формулы, примененные для расчета средней квадратической погрешности определения координат характерных точек (Mt), м, с подставленными в такие формулы значениями и итоговые (вычисленные) значения Mt, м
	координаты, м		Радиус, м	координаты, м		Радиус, м		
	X	Y	R	X	Y	R		
1	2	3	4	5	6	7	8	9
н1231О	—	—	—	440 063,41	1 234 161,77	—	Метод спутниковых геодезических измерений (определений)	√(0,08^2 + 0,06^2) = 0,10
н1232О	—	—	—	440 058,53	1 234 171,24	—		
н1233О	—	—	—	440 049,22	1 234 165,94	—		
н1234О	—	—	—	440 054,45	1 234 156,70	—		
н1231О	—	—	—	440 063,41	1 234 161,77	—		

2. Сведения о характеристиках объекта недвижимости с кадастровым номером 68:20:2401001:435 :

№ п/п	Наименование характеристики	Значение характеристики
1	2	3
1.	Вид объекта недвижимости	Здание

1	2	3
2.	Ранее присвоенный государственный учетный номер (инвентарный) здания, сооружения, объекта незавершенного строительства	—
3.	Кадастровый номер земельного участка (земельных участков), в границах которого (которых) расположены здание, сооружение, объект незавершенного строительства	—
4.	Уникальный учетный номер кадастрового квартала, в границах которого расположены здание, сооружение, объект незавершенного строительства	68:20:2401007
5.	Адрес здания, сооружения, объекта незавершенного строительства	—
5.1.	Сведения о местоположении здания, сооружения, объекта незавершенного строительства (при отсутствии адреса) в структурированном в соответствии с федеральной информационной адресной системой виде	—
5.2.	Дополнительные сведения о местоположении	—
6.	Иные сведения	—

3. Пояснения к сведениям об объекте недвижимости с кадастровым номером 68:20:2401001:435 :

1.	—

1. Сведения о характерных точках контура объекта недвижимости с кадастровым номером 68:20:2401005:242 :

Система координат МСК-68, зона 1 Зона № 1

Обозначение характерных точек границ	Содержатся в Едином государственном реестре недвижимости			Определены в ходе выполнения комплексных кадастровых работ			Метод определения координат	Формулы, примененные для расчета средней квадратической погрешности определения координат характерных точек (Mt), м, с подставленными в такие формулы значениями и итоговые (вычисленные) значения Mt, м
	координаты, м		Радиус, м	координаты, м		Радиус, м		
	X	Y	R	X	Y	R		
1	2	3	4	5	6	7	8	9
н1523О	—	—	—	439 881,81	1 233 920,75	—	Метод спутниковых геодезических измерений (определений)	√(0,08^2 + 0,06^2) = 0,10
н1524О	—	—	—	439 873,65	1 233 931,61	—		
н1525О	—	—	—	439 870,33	1 233 929,09	—		

1	2	3	4	5	6	7	8	9
н1526О	—	—	—	439 871,88	1 233 927,15	—	Метод спутниковых геодезических измерений (определений)	√(0,08^2 + 0,06^2) = 0,10
н1527О	—	—	—	439 867,50	1 233 923,10	—		
н1528О	—	—	—	439 872,09	1 233 917,14	—		
н1529О	—	—	—	439 876,57	1 233 920,50	—		
н1530О	—	—	—	439 878,30	1 233 918,26	—		
н1523О	—	—	—	439 881,81	1 233 920,75	—		

2. Сведения о характеристиках объекта недвижимости с кадастровым номером 68:20:2401005:242 :

№ п/п	Наименование характеристики	Значение характеристики
1	2	3
1.	Вид объекта недвижимости	Здание
2.	Ранее присвоенный государственный учетный номер (инвентарный) здания, сооружения, объекта незавершенного строительства	—
3.	Кадастровый номер земельного участка (земельных участков), в границах которого (которых) расположены здание, сооружение, объект незавершенного строительства	68:20:2401007:163
4.	Уникальный учетный номер кадастрового квартала, в границах которого расположены здание, сооружение, объект незавершенного строительства	68:20:2401007
5.	Адрес здания, сооружения, объекта незавершенного строительства	—
5.1.	Сведения о местоположении здания, сооружения, объекта незавершенного строительства (при отсутствии адреса) в структурированном в соответствии с федеральной информационной адресной системой виде	—
5.2.	Дополнительные сведения о местоположении	—
6.	Иные сведения	—

3. Пояснения к сведениям об объекте недвижимости с кадастровым номером 68:20:2401005:242 :

1.	—

1. Сведения о характерных точках контура объекта недвижимости с кадастровым номером 68:20:2401006:127 :

Система координат МСК-68, зона 1 Зона № 1

Обозначение характерных точек границ	Содержатся в Едином государственном реестре недвижимости			Определены в ходе выполнения комплексных кадастровых работ			Метод определения координат	Формулы, примененные для расчета средней квадратической погрешности определения координат характерных точек (Mt), м, с подставленными в такие формулы значениями и итоговые (вычисленные) значения Mt, м
	координаты, м		Радиус, м	координаты, м		Радиус, м		
	X	Y	R	X	Y	R		
1	2	3	4	5	6	7	8	9
н1816О	—	—	—	439 801,66	1 234 149,74	—	Метод спутниковых геодезических измерений (определений)	√(0,08^2 + 0,06^2) = 0,10
н1817О	—	—	—	439 813,99	1 234 157,47	—		
н1818О	—	—	—	439 813,30	1 234 158,43	—		
н1819О	—	—	—	439 814,62	1 234 159,39	—		
н1820О	—	—	—	439 812,94	1 234 162,02	—		
н1821О	—	—	—	439 809,33	1 234 159,91	—		
н1822О	—	—	—	439 808,49	1 234 161,08	—		
н1823О	—	—	—	439 798,48	1 234 154,85	—		
н1816О	—	—	—	439 801,66	1 234 149,74	—		

2. Сведения о характеристиках объекта недвижимости с кадастровым номером 68:20:2401006:127 :

№ п/п	Наименование характеристики	Значение характеристики
1	2	3
1.	Вид объекта недвижимости	Здание
2.	Ранее присвоенный государственный учетный номер (инвентарный) здания, сооружения, объекта незавершенного строительства	—

1	2	3
3.	Кадастровый номер земельного участка (земельных участков), в границах которого (которых) расположены здание, сооружение, объект незавершенного строительства	68:20:2401006:25
4.	Уникальный учетный номер кадастрового квартала, в границах которого расположены здание, сооружение, объект незавершенного строительства	68:20:2401007
5.	Адрес здания, сооружения, объекта незавершенного строительства	—
5.1.	Сведения о местоположении здания, сооружения, объекта незавершенного строительства (при отсутствии адреса) в структурированном в соответствии с федеральной информационной адресной системой виде	—
5.2.	Дополнительные сведения о местоположении	—
6.	Иные сведения	—

3. Пояснения к сведениям об объекте недвижимости с кадастровым номером 68:20:2401006:127 :

1.	—

1. Сведения о характерных точках контура объекта недвижимости с кадастровым номером 68:20:2401006:128 :

Система координат МСК-68, зона 1 Зона № 1

Обозначение характерных точек границ	Содержатся в Едином государственном реестре недвижимости			Определены в ходе выполнения комплексных кадастровых работ			Метод определения координат	Формулы, примененные для расчета средней квадратической погрешности определения координат характерных точек (Mt), м, с подставленными в такие формулы значениями и итоговые (вычисленные) значения Mt, м
	координаты, м		Радиус, м	координаты, м		Радиус, м		
	X	Y	R	X	Y	R		
1	2	3	4	5	6	7	8	9
н1824О	—	—	—	439 899,06	1 234 124,64	—	Метод спутниковых геодезических измерений (определений)	√(0,08^2 + 0,06^2) = 0,10
н1825О	—	—	—	439 911,06	1 234 128,47	—		
н1826О	—	—	—	439 909,75	1 234 133,29	—		
н1827О	—	—	—	439 907,48	1 234 132,61	—		

1	2	3	4	5	6	7	8	9
н1828О	—	—	—	439 905,11	1 234 139,67	—	Метод спутниковых геодезических измерений (определений)	√(0,08^2 + 0,06^2) = 0,10
н1829О	—	—	—	439 895,09	1 234 136,43	—		
н1824О	—	—	—	439 899,06	1 234 124,64	—		

2. Сведения о характеристиках объекта недвижимости с кадастровым номером 68:20:2401006:128 :

№ п/п	Наименование характеристики	Значение характеристики
1	2	3
1.	Вид объекта недвижимости	Здание
2.	Ранее присвоенный государственный учетный номер (инвентарный) здания, сооружения, объекта незавершенного строительства	—
3.	Кадастровый номер земельного участка (земельных участков), в границах которого (которых) расположены здание, сооружение, объект незавершенного строительства	68:20:2401006:12
4.	Уникальный учетный номер кадастрового квартала, в границах которого расположены здание, сооружение, объект незавершенного строительства	68:20:2401007
5.	Адрес здания, сооружения, объекта незавершенного строительства	—
5.1.	Сведения о местоположении здания, сооружения, объекта незавершенного строительства (при отсутствии адреса) в структурированном в соответствии с федеральной информационной адресной системой виде	—
5.2.	Дополнительные сведения о местоположении	—
6.	Иные сведения	—

3. Пояснения к сведениям об объекте недвижимости с кадастровым номером 68:20:2401006:128 :

1.	—

1. Сведения о характерных точках контура объекта недвижимости с кадастровым номером 68:20:2401007:254 :

Система координат МСК-68, зона 1 Зона № 1

Обозначение характерных точек границ	Содержатся в Едином государственном реестре недвижимости			Определены в ходе выполнения комплексных кадастровых работ			Метод определения координат	Формулы, примененные для расчета средней квадратической погрешности определения координат характерных точек (Mt), м, с подставленными в такие формулы значениями и итоговые (вычисленные) значения Mt, м
	координаты, м		Радиус, м	координаты, м		Радиус, м		
	X	Y	R	X	Y	R		
1	2	3	4	5	6	7	8	9
н1860О	—	—	—	440 124,22	1 233 414,28	—	Метод спутниковых геодезических измерений (определений)	√(0,08^2 + 0,06^2) = 0,10
н1861О	—	—	—	440 123,99	1 233 422,25	—		
н1862О	—	—	—	440 112,95	1 233 422,55	—		
н1863О	—	—	—	440 112,66	1 233 414,80	—		
н1860О	—	—	—	440 124,22	1 233 414,28	—		

2. Сведения о характеристиках объекта недвижимости с кадастровым номером 68:20:2401007:254 :

№ п/п	Наименование характеристики	Значение характеристики
1	2	3
1.	Вид объекта недвижимости	Здание
2.	Ранее присвоенный государственный учетный номер (инвентарный) здания, сооружения, объекта незавершенного строительства	—
3.	Кадастровый номер земельного участка (земельных участков), в границах которого (которых) расположены здание, сооружение, объект незавершенного строительства	68:20:2401007:78
4.	Уникальный учетный номер кадастрового квартала, в границах которого расположены здание, сооружение, объект незавершенного строительства	68:20:2401007

1	2	3
5.	Адрес здания, сооружения, объекта незавершенного строительства	—
5.1.	Сведения о местоположении здания, сооружения, объекта незавершенного строительства (при отсутствии адреса) в структурированном в соответствии с федеральной информационной адресной системой виде	—
5.2.	Дополнительные сведения о местоположении	—
6.	Иные сведения	—

3. Пояснения к сведениям об объекте недвижимости с кадастровым номером 68:20:2401007:254 :

1.	—

1. Сведения о характерных точках контура объекта недвижимости с кадастровым номером 68:20:2401007:255 :

Система координат МСК-68, зона 1 Зона № 1

Обозначение характерных точек границ	Содержатся в Едином государственном реестре недвижимости			Определены в ходе выполнения комплексных кадастровых работ			Метод определения координат	Формулы, примененные для расчета средней квадратической погрешности определения координат характерных точек (Mt), м, с подставленными в такие формулы значениями и итоговые (вычисленные) значения Mt, м
	координаты, м		Радиус, м	координаты, м		Радиус, м		
	X	Y	R	X	Y	R		
1	2	3	4	5	6	7	8	9
н1864О	—	—	—	439 766,01	1 233 405,12	—	Метод спутниковых геодезических измерений (определений)	√(0,08^2 + 0,06^2) = 0,10
н1865О	—	—	—	439 764,75	1 233 413,34	—		
н1866О	—	—	—	439 761,79	1 233 412,90	—		
н1867О	—	—	—	439 762,01	1 233 410,97	—		
н1868О	—	—	—	439 755,76	1 233 409,90	—		
н1869О	—	—	—	439 756,65	1 233 403,55	—		
н1864О	—	—	—	439 766,01	1 233 405,12	—		

2. Сведения о характеристиках объекта недвижимости с кадастровым номером 68:20:2401007:255 :		
№ п/п	Наименование характеристики	Значение характеристики
1	2	3
1.	Вид объекта недвижимости	Здание
2.	Ранее присвоенный государственный учетный номер (инвентарный) здания, сооружения, объекта незавершенного строительства	—
3.	Кадастровый номер земельного участка (земельных участков), в границах которого (которых) расположены здание, сооружение, объект незавершенного строительства	68:20:2401007:228
4.	Уникальный учетный номер кадастрового квартала, в границах которого расположены здание, сооружение, объект незавершенного строительства	68:20:2401007
5.	Адрес здания, сооружения, объекта незавершенного строительства	—
5.1.	Сведения о местоположении здания, сооружения, объекта незавершенного строительства (при отсутствии адреса) в структурированном в соответствии с федеральной информационной адресной системой виде	—
5.2.	Дополнительные сведения о местоположении	—
6.	Иные сведения	—

3. Пояснения к сведениям об объекте недвижимости с кадастровым номером 68:20:2401007:255 :	
1.	—

1. Сведения о характерных точках контура объекта недвижимости с кадастровым номером 68:20:2401007:256 :

Система координат МСК-68, зона 1 Зона № 1

Обозначение характерных точек границ	Содержатся в Едином государственном реестре недвижимости			Определены в ходе выполнения комплексных кадастровых работ			Метод определения координат	Формулы, примененные для расчета средней квадратической погрешности определения координат характерных точек (Mt), м, с подставленными в такие формулы значениями и итоговые (вычисленные) значения Mt, м
	координаты, м		Радиус, м	координаты, м		Радиус, м		
	X	Y	R	X	Y	R		
1	2	3	4	5	6	7	8	9
н1870О	—	—	—	439 206,91	1 233 272,41	—	Метод спутниковых геодезических измерений (определений)	√(0,08^2 + 0,06^2) = 0,10

1	2	3	4	5	6	7	8	9
н1871О	—	—	—	439 203,61	1 233 277,70	—	Метод спутниковых геодезических измерений (определений)	√(0,08^2 + 0,06^2) = 0,10
н1872О	—	—	—	439 194,62	1 233 272,12	—		
н1873О	—	—	—	439 197,92	1 233 266,83	—		
н1870О	—	—	—	439 206,91	1 233 272,41	—		

2. Сведения о характеристиках объекта недвижимости с кадастровым номером 68:20:2401007:256 :

№ п/п	Наименование характеристики	Значение характеристики
1	2	3
1.	Вид объекта недвижимости	Здание
2.	Ранее присвоенный государственный учетный номер (инвентарный) здания, сооружения, объекта незавершенного строительства	—
3.	Кадастровый номер земельного участка (земельных участков), в границах которого (которых) расположены здание, сооружение, объект незавершенного строительства	68:20:2401008:75
4.	Уникальный учетный номер кадастрового квартала, в границах которого расположены здание, сооружение, объект незавершенного строительства	68:20:2401007
5.	Адрес здания, сооружения, объекта незавершенного строительства	—
5.1.	Сведения о местоположении здания, сооружения, объекта незавершенного строительства (при отсутствии адреса) в структурированном в соответствии с федеральной информационной адресной системой виде	—
5.2.	Дополнительные сведения о местоположении	—
6.	Иные сведения	—

3. Пояснения к сведениям об объекте недвижимости с кадастровым номером 68:20:2401007:256 :

1.	—

1. Сведения о характерных точках контура объекта недвижимости с кадастровым номером 68:20:2401007:257 :

Система координат МСК-68, зона 1 Зона № 1

Обозначение характерных точек границ	Содержатся в Едином государственном реестре недвижимости			Определены в ходе выполнения комплексных кадастровых работ			Метод определения координат	Формулы, примененные для расчета средней квадратической погрешности определения координат характерных точек (Mt), м, с подставленными в такие формулы значениями и итоговые (вычисленные) значения Mt, м
	координаты, м		Радиус, м	координаты, м		Радиус, м		
	X	Y	R	X	Y	R		
1	2	3	4	5	6	7	8	9
н1874О	—	—	—	439 529,09	1 233 388,74	—	Метод спутниковых геодезических измерений (определений)	√(0,08^2 + 0,06^2) = 0,10
н1875О	—	—	—	439 527,81	1 233 395,00	—		
н1876О	—	—	—	439 521,69	1 233 393,65	—		
н1877О	—	—	—	439 521,69	1 233 395,21	—		
н1878О	—	—	—	439 517,99	1 233 394,36	—		
н1879О	—	—	—	439 519,48	1 233 386,67	—		
н1874О	—	—	—	439 529,09	1 233 388,74	—		

2. Сведения о характеристиках объекта недвижимости с кадастровым номером 68:20:2401007:257 :

№ п/п	Наименование характеристики	Значение характеристики
1	2	3
1.	Вид объекта недвижимости	Здание
2.	Ранее присвоенный государственный учетный номер (инвентарный) здания, сооружения, объекта незавершенного строительства	—
3.	Кадастровый номер земельного участка (земельных участков), в границах которого (которых) расположены здание, сооружение, объект незавершенного строительства	68:20:2401007:66

1	2	3
4.	Уникальный учетный номер кадастрового квартала, в границах которого расположены здание, сооружение, объект незавершенного строительства	68:20:2401007
5.	Адрес здания, сооружения, объекта незавершенного строительства	—
5.1.	Сведения о местоположении здания, сооружения, объекта незавершенного строительства (при отсутствии адреса) в структурированном в соответствии с федеральной информационной адресной системой виде	—
5.2.	Дополнительные сведения о местоположении	—
6.	Иные сведения	—

3. Пояснения к сведениям об объекте недвижимости с кадастровым номером 68:20:2401007:257 :

1.	—

1. Сведения о характерных точках контура объекта недвижимости с кадастровым номером 68:20:2401007:258 :

Система координат МСК-68, зона 1 Зона № 1

Обозначение характерных точек границ	Содержатся в Едином государственном реестре недвижимости			Определены в ходе выполнения комплексных кадастровых работ			Метод определения координат	Формулы, примененные для расчета средней квадратической погрешности определения координат характерных точек (Mt), м, с подставленными в такие формулы значениями и итоговые (вычисленные) значения Mt, м
	координаты, м		Радиус, м	координаты, м		Радиус, м		
	X	Y	R	X	Y	R		
1	2	3	4	5	6	7	8	9
н1880О	—	—	—	439 640,07	1 233 413,94	—	Метод спутниковых геодезических измерений (определений)	√(0,08^2 + 0,06^2) = 0,10
н1881О	—	—	—	439 638,52	1 233 420,12	—		
н1882О	—	—	—	439 628,52	1 233 417,37	—		
н1883О	—	—	—	439 629,92	1 233 411,48	—		
н1880О	—	—	—	439 640,07	1 233 413,94	—		

2. Сведения о характеристиках объекта недвижимости с кадастровым номером 68:20:2401007:258 :		
№ п/п	Наименование характеристики	Значение характеристики
1	2	3
1.	Вид объекта недвижимости	Здание
2.	Ранее присвоенный государственный учетный номер (инвентарный) здания, сооружения, объекта незавершенного строительства	—
3.	Кадастровый номер земельного участка (земельных участков), в границах которого (которых) расположены здание, сооружение, объект незавершенного строительства	68:20:2401007:246
4.	Уникальный учетный номер кадастрового квартала, в границах которого расположены здание, сооружение, объект незавершенного строительства	68:20:2401007
5.	Адрес здания, сооружения, объекта незавершенного строительства	—
5.1.	Сведения о местоположении здания, сооружения, объекта незавершенного строительства (при отсутствии адреса) в структурированном в соответствии с федеральной информационной адресной системой виде	—
5.2.	Дополнительные сведения о местоположении	—
6.	Иные сведения	—

3. Пояснения к сведениям об объекте недвижимости с кадастровым номером 68:20:2401007:258 :	
1.	—

1. Сведения о характерных точках контура объекта недвижимости с кадастровым номером 68:20:2401007:260 :

Система координат МСК-68, зона 1 Зона № 1

Обозначение характерных точек границ	Содержатся в Едином государственном реестре недвижимости			Определены в ходе выполнения комплексных кадастровых работ			Метод определения координат	Формулы, примененные для расчета средней квадратической погрешности определения координат характерных точек (Mt), м, с подставленными в такие формулы значениями и итоговые (вычисленные) значения Mt, м
	координаты, м		Радиус, м	координаты, м		Радиус, м		
	X	Y	R	X	Y	R		
1	2	3	4	5	6	7	8	9
н1884О	—	—	—	439 367,59	1 233 323,95	—	Метод спутниковых геодезических измерений (определений)	√(0,08^2 + 0,06^2) = 0,10

1	2	3	4	5	6	7	8	9
н1885О	—	—	—	439 365,79	1 233 330,27	—	Метод спутниковых геодезических измерений (определений)	√(0,08^2 + 0,06^2) = 0,10
н1886О	—	—	—	439 352,96	1 233 326,96	—		
н1887О	—	—	—	439 355,13	1 233 318,47	—		
н1888О	—	—	—	439 364,59	1 233 320,79	—		
н1889О	—	—	—	439 364,02	1 233 323,00	—		
н1884О	—	—	—	439 367,59	1 233 323,95	—		

2. Сведения о характеристиках объекта недвижимости с кадастровым номером 68:20:2401007:260 :

№ п/п	Наименование характеристики	Значение характеристики
1	2	3
1.	Вид объекта недвижимости	Здание
2.	Ранее присвоенный государственный учетный номер (инвентарный) здания, сооружения, объекта незавершенного строительства	—
3.	Кадастровый номер земельного участка (земельных участков), в границах которого (которых) расположены здание, сооружение, объект незавершенного строительства	68:20:2401008:68
4.	Уникальный учетный номер кадастрового квартала, в границах которого расположены здание, сооружение, объект незавершенного строительства	68:20:2401007
5.	Адрес здания, сооружения, объекта незавершенного строительства	—
5.1.	Сведения о местоположении здания, сооружения, объекта незавершенного строительства (при отсутствии адреса) в структурированном в соответствии с федеральной информационной адресной системой виде	—
5.2.	Дополнительные сведения о местоположении	—
6.	Иные сведения	—

3. Пояснения к сведениям об объекте недвижимости с кадастровым номером 68:20:2401007:260 :

1.	—

1. Сведения о характерных точках контура объекта недвижимости с кадастровым номером 68:20:2401007:261 :

Система координат МСК-68, зона 1 Зона № 1

Обозначение характерных точек границ	Содержатся в Едином государственном реестре недвижимости			Определены в ходе выполнения комплексных кадастровых работ			Метод определения координат	Формулы, примененные для расчета средней квадратической погрешности определения координат характерных точек (Mt), м, с подставленными в такие формулы значениями и итоговые (вычисленные) значения Mt, м
	координаты, м		Радиус, м	координаты, м		Радиус, м		
	X	Y	R	X	Y	R		
1	2	3	4	5	6	7	8	9
н1890О	—	—	—	439 159,80	1 233 240,59	—	Метод спутниковых геодезических измерений (определений)	√(0,08^2 + 0,06^2) = 0,10
н1891О	—	—	—	439 154,94	1 233 247,20	—		
н1892О	—	—	—	439 144,07	1 233 239,69	—		
н1893О	—	—	—	439 148,68	1 233 232,86	—		
н1890О	—	—	—	439 159,80	1 233 240,59	—		

2. Сведения о характеристиках объекта недвижимости с кадастровым номером 68:20:2401007:261 :

№ п/п	Наименование характеристики	Значение характеристики
1	2	3
1.	Вид объекта недвижимости	Здание
2.	Ранее присвоенный государственный учетный номер (инвентарный) здания, сооружения, объекта незавершенного строительства	—
3.	Кадастровый номер земельного участка (земельных участков), в границах которого (которых) расположены здание, сооружение, объект незавершенного строительства	68:20:2401007:34
4.	Уникальный учетный номер кадастрового квартала, в границах которого расположены здание, сооружение, объект незавершенного строительства	68:20:2401007

1	2	3
5.	Адрес здания, сооружения, объекта незавершенного строительства	—
5.1.	Сведения о местоположении здания, сооружения, объекта незавершенного строительства (при отсутствии адреса) в структурированном в соответствии с федеральной информационной адресной системой виде	—
5.2.	Дополнительные сведения о местоположении	—
6.	Иные сведения	—

3. Пояснения к сведениям об объекте недвижимости с кадастровым номером 68:20:2401007:261 :

1.	—

1. Сведения о характерных точках контура объекта недвижимости с кадастровым номером 68:20:2401007:262 :

Система координат МСК-68, зона 1 Зона № 1

Обозначение характерных точек границ	Содержатся в Едином государственном реестре недвижимости			Определены в ходе выполнения комплексных кадастровых работ			Метод определения координат	Формулы, примененные для расчета средней квадратической погрешности определения координат характерных точек (Mt), м, с подставленными в такие формулы значениями и итоговые (вычисленные) значения Mt, м
	координаты, м		Радиус, м	координаты, м		Радиус, м		
	X	Y	R	X	Y	R		
1	2	3	4	5	6	7	8	9
н1894О	—	—	—	439 801,55	1 233 399,74	—	Метод спутниковых геодезических измерений (определений)	√(0,08^2 + 0,06^2) = 0,10
н1895О	—	—	—	439 800,32	1 233 406,35	—		
н1896О	—	—	—	439 790,74	1 233 404,58	—		
н1897О	—	—	—	439 791,65	1 233 397,86	—		
н1894О	—	—	—	439 801,55	1 233 399,74	—		

2. Сведения о характеристиках объекта недвижимости с кадастровым номером 68:20:2401007:262 :

№ п/п	Наименование характеристики	Значение характеристики
1	2	3
1.	Вид объекта недвижимости	Здание

1	2	3
2.	Ранее присвоенный государственный учетный номер (инвентарный) здания, сооружения, объекта незавершенного строительства	—
3.	Кадастровый номер земельного участка (земельных участков), в границах которого (которых) расположены здание, сооружение, объект незавершенного строительства	68:20:2401007:15
4.	Уникальный учетный номер кадастрового квартала, в границах которого расположены здание, сооружение, объект незавершенного строительства	68:20:2401007
5.	Адрес здания, сооружения, объекта незавершенного строительства	—
5.1.	Сведения о местоположении здания, сооружения, объекта незавершенного строительства (при отсутствии адреса) в структурированном в соответствии с федеральной информационной адресной системой виде	—
5.2.	Дополнительные сведения о местоположении	—
6.	Иные сведения	—

3. Пояснения к сведениям об объекте недвижимости с кадастровым номером 68:20:2401007:262 :

1.	—

1. Сведения о характерных точках контура объекта недвижимости с кадастровым номером 68:20:2401007:263 :

Система координат МСК-68, зона 1 Зона № 1

Обозначение характерных точек границ	Содержатся в Едином государственном реестре недвижимости			Определены в ходе выполнения комплексных кадастровых работ			Метод определения координат	Формулы, примененные для расчета средней квадратической погрешности определения координат характерных точек (Mt), м, с подставленными в такие формулы значениями и итоговые (вычисленные) значения Mt, м
	координаты, м		Радиус, м	координаты, м		Радиус, м		
	X	Y	R	X	Y	R		
1	2	3	4	5	6	7	8	9
н1898О	—	—	—	440 144,81	1 233 379,29	—	Метод спутниковых геодезических измерений (определений)	√(0,08^2 + 0,06^2) = 0,10
н1899О	—	—	—	440 145,48	1 233 388,34	—		
н1900О	—	—	—	440 140,47	1 233 388,84	—		

1	2	3	4	5	6	7	8	9
н1901О	—	—	—	440 140,48	1 233 389,47	—	Метод спутниковых геодезических измерений (определений)	√(0,08^2 + 0,06^2) = 0,10
н1902О	—	—	—	440 139,39	1 233 389,55	—		
н1903О	—	—	—	440 139,53	1 233 391,21	—		
н1904О	—	—	—	440 137,39	1 233 391,40	—		
н1905О	—	—	—	440 136,77	1 233 380,15	—		
н1898О	—	—	—	440 144,81	1 233 379,29	—		

2. Сведения о характеристиках объекта недвижимости с кадастровым номером 68:20:2401007:263 :

№ п/п	Наименование характеристики	Значение характеристики
1	2	3
1.	Вид объекта недвижимости	Здание
2.	Ранее присвоенный государственный учетный номер (инвентарный) здания, сооружения, объекта незавершенного строительства	—
3.	Кадастровый номер земельного участка (земельных участков), в границах которого (которых) расположены здание, сооружение, объект незавершенного строительства	68:20:2401007:44
4.	Уникальный учетный номер кадастрового квартала, в границах которого расположены здание, сооружение, объект незавершенного строительства	68:20:2401007
5.	Адрес здания, сооружения, объекта незавершенного строительства	—
5.1.	Сведения о местоположении здания, сооружения, объекта незавершенного строительства (при отсутствии адреса) в структурированном в соответствии с федеральной информационной адресной системой виде	—
5.2.	Дополнительные сведения о местоположении	—
6.	Иные сведения	—

3. Пояснения к сведениям об объекте недвижимости с кадастровым номером 68:20:2401007:263 :

1.	—

1. Сведения о характерных точках контура объекта недвижимости с кадастровым номером 68:20:2401007:265 :

Система координат МСК-68, зона 1 Зона № 1

Обозначение характерных точек границ	Содержатся в Едином государственном реестре недвижимости			Определены в ходе выполнения комплексных кадастровых работ			Метод определения координат	Формулы, примененные для расчета средней квадратической погрешности определения координат характерных точек (Mt), м, с подставленными в такие формулы значениями и итоговые (вычисленные) значения Mt, м
	координаты, м		Радиус, м	координаты, м		Радиус, м		
	X	Y	R	X	Y	R		
1	2	3	4	5	6	7	8	9
н1906О	—	—	—	440 317,26	1 233 282,64	—	Метод спутниковых геодезических измерений (определений)	√(0,08^2 + 0,06^2) = 0,10
н1907О	—	—	—	440 323,74	1 233 294,89	—		
н1908О	—	—	—	440 319,00	1 233 297,68	—		
н1909О	—	—	—	440 317,59	1 233 294,80	—		
н1910О	—	—	—	440 312,11	1 233 298,01	—		
н1911О	—	—	—	440 306,69	1 233 288,98	—		
н1906О	—	—	—	440 317,26	1 233 282,64	—		

2. Сведения о характеристиках объекта недвижимости с кадастровым номером 68:20:2401007:265 :

№ п/п	Наименование характеристики	Значение характеристики
1	2	3
1.	Вид объекта недвижимости	Здание
2.	Ранее присвоенный государственный учетный номер (инвентарный) здания, сооружения, объекта незавершенного строительства	—
3.	Кадастровый номер земельного участка (земельных участков), в границах которого (которых) расположены здание, сооружение, объект незавершенного строительства	68:20:2401008:31

1	2	3
4.	Уникальный учетный номер кадастрового квартала, в границах которого расположены здание, сооружение, объект незавершенного строительства	68:20:2401007
5.	Адрес здания, сооружения, объекта незавершенного строительства	—
5.1.	Сведения о местоположении здания, сооружения, объекта незавершенного строительства (при отсутствии адреса) в структурированном в соответствии с федеральной информационной адресной системой виде	—
5.2.	Дополнительные сведения о местоположении	—
6.	Иные сведения	—

3. Пояснения к сведениям об объекте недвижимости с кадастровым номером 68:20:2401007:265 :

1.	—

1. Сведения о характерных точках контура объекта недвижимости с кадастровым номером 68:20:2401007:266 :

Система координат МСК-68, зона 1 Зона № 1

Обозначение характерных точек границ	Содержатся в Едином государственном реестре недвижимости			Определены в ходе выполнения комплексных кадастровых работ			Метод определения координат	Формулы, примененные для расчета средней квадратической погрешности определения координат характерных точек (Mt), м, с подставленными в такие формулы значениями и итоговые (вычисленные) значения Mt, м
	координаты, м		Радиус, м	координаты, м		Радиус, м		
	X	Y	R	X	Y	R		
1	2	3	4	5	6	7	8	9
н1912О	—	—	—	440 336,78	1 233 273,88	—	Метод спутниковых геодезических измерений (определений)	√(0,08^2 + 0,06^2) = 0,10
н1913О	—	—	—	440 340,15	1 233 284,31	—		
н1914О	—	—	—	440 330,96	1 233 287,51	—		
н1915О	—	—	—	440 328,64	1 233 281,84	—		
н1916О	—	—	—	440 332,63	1 233 280,48	—		
н1917О	—	—	—	440 331,09	1 233 275,81	—		

1	2	3	4	5	6	7	8	9
н1912О	—	—	—	440 336,78	1 233 273,88	—	Метод спутниковых геодезических измерений (определений)	√(0,08^2 + 0,06^2) = 0,10

2. Сведения о характеристиках объекта недвижимости с кадастровым номером 68:20:2401007:266 :

№ п/п	Наименование характеристики	Значение характеристики
1	2	3
1.	Вид объекта недвижимости	Здание
2.	Ранее присвоенный государственный учетный номер (инвентарный) здания, сооружения, объекта незавершенного строительства	—
3.	Кадастровый номер земельного участка (земельных участков), в границах которого (которых) расположены здание, сооружение, объект незавершенного строительства	68:20:2401007:28
4.	Уникальный учетный номер кадастрового квартала, в границах которого расположены здание, сооружение, объект незавершенного строительства	68:20:2401007
5.	Адрес здания, сооружения, объекта незавершенного строительства	—
5.1.	Сведения о местоположении здания, сооружения, объекта незавершенного строительства (при отсутствии адреса) в структурированном в соответствии с федеральной информационной адресной системой виде	—
5.2.	Дополнительные сведения о местоположении	—
6.	Иные сведения	—

3. Пояснения к сведениям об объекте недвижимости с кадастровым номером 68:20:2401007:266 :

1.	—

1. Сведения о характерных точках контура объекта недвижимости с кадастровым номером 68:20:2401007:267 :

Система координат МСК-68, зона 1 Зона № 1

Обозначение характерных точек границ	Содержатся в Едином государственном реестре недвижимости			Определены в ходе выполнения комплексных кадастровых работ			Метод определения координат	Формулы, примененные для расчета средней квадратической погрешности определения координат характерных точек (Mt), м, с подставленными в такие формулы значениями и итоговые (вычисленные) значения Mt, м
	координаты, м		Радиус, м	координаты, м		Радиус, м		
	X	Y	R	X	Y	R		

1	2	3	4	5	6	7	8	9
н1918О	—	—	—	440 361,26	1 233 271,87	—	Метод спутниковых геодезических измерений (определений)	√(0,08^2 + 0,06^2) = 0,10
н1919О	—	—	—	440 363,20	1 233 277,91	—		
н1920О	—	—	—	440 350,33	1 233 282,06	—		
н1921О	—	—	—	440 346,63	1 233 269,42	—		
н1922О	—	—	—	440 352,16	1 233 267,77	—		
н1923О	—	—	—	440 354,15	1 233 274,21	—		
н1918О	—	—	—	440 361,26	1 233 271,87	—		

2. Сведения о характеристиках объекта недвижимости с кадастровым номером 68:20:2401007:267 :

№ п/п	Наименование характеристики	Значение характеристики
1	2	3
1.	Вид объекта недвижимости	Здание
2.	Ранее присвоенный государственный учетный номер (инвентарный) здания, сооружения, объекта незавершенного строительства	—
3.	Кадастровый номер земельного участка (земельных участков), в границах которого (которых) расположены здание, сооружение, объект незавершенного строительства	68:20:2401008:29
4.	Уникальный учетный номер кадастрового квартала, в границах которого расположены здание, сооружение, объект незавершенного строительства	68:20:2401007
5.	Адрес здания, сооружения, объекта незавершенного строительства	—
5.1.	Сведения о местоположении здания, сооружения, объекта незавершенного строительства (при отсутствии адреса) в структурированном в соответствии с федеральной информационной адресной системой виде	—
5.2.	Дополнительные сведения о местоположении	—
6.	Иные сведения	—

3. Пояснения к сведениям об объекте недвижимости с кадастровым номером 68:20:2401007:267 :

1.	—

1. Сведения о характерных точках контура объекта недвижимости с кадастровым номером 68:20:2401007:268 :

Система координат МСК-68, зона 1 Зона № 1

Обозначение характерных точек границ	Содержатся в Едином государственном реестре недвижимости			Определены в ходе выполнения комплексных кадастровых работ			Метод определения координат	Формулы, примененные для расчета средней квадратической погрешности определения координат характерных точек (Mt), м, с подставленными в такие формулы значениями и итоговые (вычисленные) значения Mt, м
	координаты, м		Радиус, м	координаты, м		Радиус, м		
	X	Y	R	X	Y	R		
1	2	3	4	5	6	7	8	9
н1924О	—	—	—	439 916,09	1 233 443,78	—	Метод спутниковых геодезических измерений (определений)	√(0,08^2 + 0,06^2) = 0,10
н1925О	—	—	—	439 915,91	1 233 441,92	—		
н1926О	—	—	—	439 918,37	1 233 441,69	—		
н1927О	—	—	—	439 919,80	1 233 453,53	—		
н1928О	—	—	—	439 915,81	1 233 454,08	—		
н1929О	—	—	—	439 915,45	1 233 450,16	—		
н1930О	—	—	—	439 912,44	1 233 450,39	—		
н1931О	—	—	—	439 912,54	1 233 452,40	—		
н1932О	—	—	—	439 906,49	1 233 453,02	—		
н1933О	—	—	—	439 905,60	1 233 445,10	—		
н1924О	—	—	—	439 916,09	1 233 443,78	—		

2. Сведения о характеристиках объекта недвижимости с кадастровым номером 68:20:2401007:268 :

№ п/п	Наименование характеристики	Значение характеристики
1	2	3
1.	Вид объекта недвижимости	Здание
2.	Ранее присвоенный государственный учетный номер (инвентарный) здания, сооружения, объекта незавершенного строительства	—
3.	Кадастровый номер земельного участка (земельных участков), в границах которого (которых) расположены здание, сооружение, объект незавершенного строительства	68:20:2401007:73
4.	Уникальный учетный номер кадастрового квартала, в границах которого расположены здание, сооружение, объект незавершенного строительства	68:20:2401007
5.	Адрес здания, сооружения, объекта незавершенного строительства	—
5.1.	Сведения о местоположении здания, сооружения, объекта незавершенного строительства (при отсутствии адреса) в структурированном в соответствии с федеральной информационной адресной системой виде	—
5.2.	Дополнительные сведения о местоположении	—
6.	Иные сведения	—

3. Пояснения к сведениям об объекте недвижимости с кадастровым номером 68:20:2401007:268 :

1.	—

1. Сведения о характерных точках контура объекта недвижимости с кадастровым номером 68:20:2401007:269 :

Система координат МСК-68, зона 1 Зона № 1

Обозначение характерных точек границ	Содержатся в Едином государственном реестре недвижимости			Определены в ходе выполнения комплексных кадастровых работ			Метод определения координат	Формулы, примененные для расчета средней квадратической погрешности определения координат характерных точек (Mt), м, с подставленными в такие формулы значениями и итоговые (вычисленные) значения Mt, м
	координаты, м		Радиус, м	координаты, м		Радиус, м		
	X	Y	R	X	Y	R		
1	2	3	4	5	6	7	8	9
н1934О	—	—	—	439 559,50	1 233 368,00	—	Метод спутниковых геодезических измерений (определений)	√(0,08^2 + 0,06^2) = 0,10

1	2	3	4	5	6	7	8	9
н1935О	—	—	—	439 561,00	1 233 361,20	—	Метод спутниковых геодезических измерений (определений)	√(0,08^2 + 0,06^2) = 0,10
н1936О	—	—	—	439 572,46	1 233 364,15	—		
н1937О	—	—	—	439 570,47	1 233 372,90	—		
н1938О	—	—	—	439 566,49	1 233 372,12	—		
н1939О	—	—	—	439 566,91	1 233 369,85	—		
н1934О	—	—	—	439 559,50	1 233 368,00	—		

2. Сведения о характеристиках объекта недвижимости с кадастровым номером 68:20:2401007:269 :

№ п/п	Наименование характеристики	Значение характеристики
1	2	3
1.	Вид объекта недвижимости	Здание
2.	Ранее присвоенный государственный учетный номер (инвентарный) здания, сооружения, объекта незавершенного строительства	—
3.	Кадастровый номер земельного участка (земельных участков), в границах которого (которых) расположены здание, сооружение, объект незавершенного строительства	68:20:2401008:60
4.	Уникальный учетный номер кадастрового квартала, в границах которого расположены здание, сооружение, объект незавершенного строительства	68:20:2401007
5.	Адрес здания, сооружения, объекта незавершенного строительства	—
5.1.	Сведения о местоположении здания, сооружения, объекта незавершенного строительства (при отсутствии адреса) в структурированном в соответствии с федеральной информационной адресной системой виде	—
5.2.	Дополнительные сведения о местоположении	—
6.	Иные сведения	—

3. Пояснения к сведениям об объекте недвижимости с кадастровым номером 68:20:2401007:269 :

1.	—

1. Сведения о характерных точках контура объекта недвижимости с кадастровым номером 68:20:2401007:270 :

Система координат МСК-68, зона 1 Зона № 1

Обозначение характерных точек границ	Содержатся в Едином государственном реестре недвижимости			Определены в ходе выполнения комплексных кадастровых работ			Метод определения координат	Формулы, примененные для расчета средней квадратической погрешности определения координат характерных точек (Mt), м, с подставленными в такие формулы значениями и итоговые (вычисленные) значения Mt, м
	координаты, м		Радиус, м	координаты, м		Радиус, м		
	X	Y	R	X	Y	R		
1	2	3	4	5	6	7	8	9
н1940О	—	—	—	440 139,04	1 233 411,74	—	Метод спутниковых геодезических измерений (определений)	√(0,08^2 + 0,06^2) = 0,10
н1941О	—	—	—	440 139,00	1 233 423,53	—		
н1942О	—	—	—	440 133,26	1 233 423,53	—		
н1943О	—	—	—	440 133,30	1 233 421,30	—		
н1944О	—	—	—	440 129,20	1 233 421,30	—		
н1945О	—	—	—	440 129,34	1 233 411,97	—		
н1940О	—	—	—	440 139,04	1 233 411,74	—		

2. Сведения о характеристиках объекта недвижимости с кадастровым номером 68:20:2401007:270 :

№ п/п	Наименование характеристики	Значение характеристики
1	2	3
1.	Вид объекта недвижимости	Здание
2.	Ранее присвоенный государственный учетный номер (инвентарный) здания, сооружения, объекта незавершенного строительства	—
3.	Кадастровый номер земельного участка (земельных участков), в границах которого (которых) расположены здание, сооружение, объект незавершенного строительства	68:20:2401007:80

1	2	3
4.	Уникальный учетный номер кадастрового квартала, в границах которого расположены здание, сооружение, объект незавершенного строительства	68:20:2401007
5.	Адрес здания, сооружения, объекта незавершенного строительства	—
5.1.	Сведения о местоположении здания, сооружения, объекта незавершенного строительства (при отсутствии адреса) в структурированном в соответствии с федеральной информационной адресной системой виде	—
5.2.	Дополнительные сведения о местоположении	—
6.	Иные сведения	—

3. Пояснения к сведениям об объекте недвижимости с кадастровым номером 68:20:2401007:270 :

1.	—

1. Сведения о характерных точках контура объекта недвижимости с кадастровым номером 68:20:2401007:271 :

Система координат МСК-68, зона 1 Зона № 1

Обозначение характерных точек границ	Содержатся в Едином государственном реестре недвижимости			Определены в ходе выполнения комплексных кадастровых работ			Метод определения координат	Формулы, примененные для расчета средней квадратической погрешности определения координат характерных точек (Mt), м, с подставленными в такие формулы значениями и итоговые (вычисленные) значения Mt, м
	координаты, м		Радиус, м	координаты, м		Радиус, м		
	X	Y	R	X	Y	R		
1	2	3	4	5	6	7	8	9
н1946О	—	—	—	439 844,20	1 233 401,90	—	Метод спутниковых геодезических измерений (определений)	√(0,08^2 + 0,06^2) = 0,10
н1947О	—	—	—	439 842,41	1 233 413,08	—		
н1948О	—	—	—	439 840,03	1 233 412,71	—		
н1949О	—	—	—	439 839,67	1 233 415,28	—		
н1950О	—	—	—	439 834,20	1 233 414,53	—		
н1951О	—	—	—	439 834,57	1 233 411,98	—		

1	2	3	4	5	6	7	8	9
н1952О	—	—	—	439 829,69	1 233 411,21	—	Метод спутниковых геодезических измерений (определений)	√(0,08^2 + 0,06^2) = 0,10
н1953О	—	—	—	439 830,96	1 233 402,22	—		
н1954О	—	—	—	439 837,28	1 233 403,24	—		
н1955О	—	—	—	439 837,79	1 233 400,68	—		
н1946О	—	—	—	439 844,20	1 233 401,90	—		

2. Сведения о характеристиках объекта недвижимости с кадастровым номером 68:20:2401007:271 :

№ п/п	Наименование характеристики	Значение характеристики
1	2	3
1.	Вид объекта недвижимости	Здание
2.	Ранее присвоенный государственный учетный номер (инвентарный) здания, сооружения, объекта незавершенного строительства	—
3.	Кадастровый номер земельного участка (земельных участков), в границах которого (которых) расположены здание, сооружение, объект незавершенного строительства	68:20:2401008:51
4.	Уникальный учетный номер кадастрового квартала, в границах которого расположены здание, сооружение, объект незавершенного строительства	68:20:2401007
5.	Адрес здания, сооружения, объекта незавершенного строительства	—
5.1.	Сведения о местоположении здания, сооружения, объекта незавершенного строительства (при отсутствии адреса) в структурированном в соответствии с федеральной информационной адресной системой виде	—
5.2.	Дополнительные сведения о местоположении	—
6.	Иные сведения	—

3. Пояснения к сведениям об объекте недвижимости с кадастровым номером 68:20:2401007:271 :

1.	—

1. Сведения о характерных точках контура объекта недвижимости с кадастровым номером 68:20:2401007:274 :

Система координат МСК-68, зона 1 Зона № 1

Обозначение характерных точек границ	Содержатся в Едином государственном реестре недвижимости			Определены в ходе выполнения комплексных кадастровых работ			Метод определения координат	Формулы, примененные для расчета средней квадратической погрешности определения координат характерных точек (Mt), м, с подставленными в такие формулы значениями и итоговые (вычисленные) значения Mt, м
	координаты, м		Радиус, м	координаты, м		Радиус, м		
	X	Y	R	X	Y	R		
1	2	3	4	5	6	7	8	9
н1964О	—	—	—	439 776,38	1 233 445,14	—	Метод спутниковых геодезических измерений (определений)	√(0,08^2 + 0,06^2) = 0,10
н1965О	—	—	—	439 774,50	1 233 455,32	—		
н1966О	—	—	—	439 768,47	1 233 454,13	—		
н1967О	—	—	—	439 770,12	1 233 444,00	—		
н1964О	—	—	—	439 776,38	1 233 445,14	—		

2. Сведения о характеристиках объекта недвижимости с кадастровым номером 68:20:2401007:274 :

№ п/п	Наименование характеристики	Значение характеристики
1	2	3
1.	Вид объекта недвижимости	Здание
2.	Ранее присвоенный государственный учетный номер (инвентарный) здания, сооружения, объекта незавершенного строительства	—
3.	Кадастровый номер земельного участка (земельных участков), в границах которого (которых) расположены здание, сооружение, объект незавершенного строительства	68:20:2401007:71
4.	Уникальный учетный номер кадастрового квартала, в границах которого расположены здание, сооружение, объект незавершенного строительства	68:20:2401007

1	2	3
5.	Адрес здания, сооружения, объекта незавершенного строительства	—
5.1.	Сведения о местоположении здания, сооружения, объекта незавершенного строительства (при отсутствии адреса) в структурированном в соответствии с федеральной информационной адресной системой виде	—
5.2.	Дополнительные сведения о местоположении	—
6.	Иные сведения	—

3. Пояснения к сведениям об объекте недвижимости с кадастровым номером 68:20:2401007:274 :

1.	—

1. Сведения о характерных точках контура объекта недвижимости с кадастровым номером 68:20:2401007:275 :

Система координат МСК-68, зона 1 Зона № 1

Обозначение характерных точек границ	Содержатся в Едином государственном реестре недвижимости			Определены в ходе выполнения комплексных кадастровых работ			Метод определения координат	Формулы, примененные для расчета средней квадратической погрешности определения координат характерных точек (Mt), м, с подставленными в такие формулы значениями и итоговые (вычисленные) значения Mt, м
	координаты, м		Радиус, м	координаты, м		Радиус, м		
	X	Y	R	X	Y	R		
1	2	3	4	5	6	7	8	9
н1968О	—	—	—	439 494,76	1 233 349,00	—	Метод спутниковых геодезических измерений (определений)	√(0,08^2 + 0,06^2) = 0,10
н1969О	—	—	—	439 492,80	1 233 357,65	—		
н1970О	—	—	—	439 490,02	1 233 357,02	—		
н1971О	—	—	—	439 490,54	1 233 354,47	—		
н1972О	—	—	—	439 484,52	1 233 353,10	—		
н1973О	—	—	—	439 485,76	1 233 346,90	—		
н1968О	—	—	—	439 494,76	1 233 349,00	—		

2. Сведения о характеристиках объекта недвижимости с кадастровым номером 68:20:2401007:275 :

№ п/п	Наименование характеристики	Значение характеристики
1	2	3
1.	Вид объекта недвижимости	Здание
2.	Ранее присвоенный государственный учетный номер (инвентарный) здания, сооружения, объекта незавершенного строительства	—
3.	Кадастровый номер земельного участка (земельных участков), в границах которого (которых) расположены здание, сооружение, объект незавершенного строительства	68:20:2401008:63
4.	Уникальный учетный номер кадастрового квартала, в границах которого расположены здание, сооружение, объект незавершенного строительства	68:20:2401007
5.	Адрес здания, сооружения, объекта незавершенного строительства	—
5.1.	Сведения о местоположении здания, сооружения, объекта незавершенного строительства (при отсутствии адреса) в структурированном в соответствии с федеральной информационной адресной системой виде	—
5.2.	Дополнительные сведения о местоположении	—
6.	Иные сведения	—

3. Пояснения к сведениям об объекте недвижимости с кадастровым номером 68:20:2401007:275 :

1.	—

1. Сведения о характерных точках контура объекта недвижимости с кадастровым номером 68:20:2401007:277 :

Система координат МСК-68, зона 1 Зона № 1

Обозначение характерных точек границ	Содержатся в Едином государственном реестре недвижимости			Определены в ходе выполнения комплексных кадастровых работ			Метод определения координат	Формулы, примененные для расчета средней квадратической погрешности определения координат характерных точек (Mt), м, с подставленными в такие формулы значениями и итоговые (вычисленные) значения Mt, м
	координаты, м		Радиус, м	координаты, м		Радиус, м		
	X	Y	R	X	Y	R		
1	2	3	4	5	6	7	8	9
н2474О	—	—	—	440 425,03	1 233 242,23	—	Метод спутниковых геодезических измерений (определений)	√(0,08^2 + 0,06^2) = 0,10

1	2	3	4	5	6	7	8	9
н2475О	—	—	—	440 426,97	1 233 248,55	—	Метод спутниковых геодезических измерений (определений)	√(0,08^2 + 0,06^2) = 0,10
н2476О	—	—	—	440 413,93	1 233 252,92	—		
н2477О	—	—	—	440 411,83	1 233 246,78	—		
н2474О	—	—	—	440 425,03	1 233 242,23	—		

2. Сведения о характеристиках объекта недвижимости с кадастровым номером 68:20:2401007:277 :

№ п/п	Наименование характеристики	Значение характеристики
1	2	3
1.	Вид объекта недвижимости	Здание
2.	Ранее присвоенный государственный учетный номер (инвентарный) здания, сооружения, объекта незавершенного строительства	—
3.	Кадастровый номер земельного участка (земельных участков), в границах которого (которых) расположены здание, сооружение, объект незавершенного строительства	68:20:2401007:239
4.	Уникальный учетный номер кадастрового квартала, в границах которого расположены здание, сооружение, объект незавершенного строительства	68:20:2401007
5.	Адрес здания, сооружения, объекта незавершенного строительства	—
5.1.	Сведения о местоположении здания, сооружения, объекта незавершенного строительства (при отсутствии адреса) в структурированном в соответствии с федеральной информационной адресной системой виде	—
5.2.	Дополнительные сведения о местоположении	—
6.	Иные сведения	—

3. Пояснения к сведениям об объекте недвижимости с кадастровым номером 68:20:2401007:277 :

1.	—

1. Сведения о характерных точках контура объекта недвижимости с кадастровым номером 68:20:2401007:278 :

Система координат МСК-68, зона 1 Зона № 1

Обозначение характерных точек границ	Содержатся в Едином государственном реестре недвижимости			Определены в ходе выполнения комплексных кадастровых работ			Метод определения координат	Формулы, примененные для расчета средней квадратической погрешности определения координат характерных точек (Mt), м, с подставленными в такие формулы значениями и итоговые (вычисленные) значения Mt, м
	координаты, м		Радиус, м	координаты, м		Радиус, м		
	X	Y	R	X	Y	R		
1	2	3	4	5	6	7	8	9
н1974О	—	—	—	439 280,38	1 233 312,47	—	Метод спутниковых геодезических измерений (определений)	√(0,08^2 + 0,06^2) = 0,10
н1975О	—	—	—	439 274,88	1 233 310,41	—		
н1976О	—	—	—	439 275,75	1 233 308,02	—		
н1977О	—	—	—	439 266,62	1 233 304,68	—		
н1978О	—	—	—	439 268,89	1 233 298,21	—		
н1979О	—	—	—	439 283,90	1 233 303,94	—		
н1974О	—	—	—	439 280,38	1 233 312,47	—		

2. Сведения о характеристиках объекта недвижимости с кадастровым номером 68:20:2401007:278 :

№ п/п	Наименование характеристики	Значение характеристики
1	2	3
1.	Вид объекта недвижимости	Здание
2.	Ранее присвоенный государственный учетный номер (инвентарный) здания, сооружения, объекта незавершенного строительства	—
3.	Кадастровый номер земельного участка (земельных участков), в границах которого (которых) расположены здание, сооружение, объект незавершенного строительства	68:20:2401007:42

1	2	3
4.	Уникальный учетный номер кадастрового квартала, в границах которого расположены здание, сооружение, объект незавершенного строительства	68:20:2401007
5.	Адрес здания, сооружения, объекта незавершенного строительства	—
5.1.	Сведения о местоположении здания, сооружения, объекта незавершенного строительства (при отсутствии адреса) в структурированном в соответствии с федеральной информационной адресной системой виде	—
5.2.	Дополнительные сведения о местоположении	—
6.	Иные сведения	—

3. Пояснения к сведениям об объекте недвижимости с кадастровым номером 68:20:2401007:278 :

1.	—

1. Сведения о характерных точках контура объекта недвижимости с кадастровым номером 68:20:2401007:279 :

Система координат МСК-68, зона 1 Зона № 1

Обозначение характерных точек границ	Содержатся в Едином государственном реестре недвижимости			Определены в ходе выполнения комплексных кадастровых работ			Метод определения координат	Формулы, примененные для расчета средней квадратической погрешности определения координат характерных точек (Mt), м, с подставленными в такие формулы значениями и итоговые (вычисленные) значения Mt, м
	координаты, м		Радиус, м	координаты, м		Радиус, м		
	X	Y	R	X	Y	R		
1	2	3	4	5	6	7	8	9
н1980О	—	—	—	439 751,12	1 233 441,51	—	Метод спутниковых геодезических измерений (определений)	√(0,08^2 + 0,06^2) = 0,10
н1981О	—	—	—	439 751,40	1 233 439,61	—		
н1982О	—	—	—	439 753,78	1 233 440,03	—		
н1983О	—	—	—	439 752,87	1 233 447,57	—		
н1984О	—	—	—	439 750,19	1 233 447,20	—		
н1985О	—	—	—	439 740,16	1 233 445,70	—		

1	2	3	4	5	6	7	8	9
н1986О	—	—	—	439 740,94	1 233 439,94	—	Метод спутниковых геодезических измерений (определений)	√(0,08^2 + 0,06^2) = 0,10
н1980О	—	—	—	439 751,12	1 233 441,51	—		

2. Сведения о характеристиках объекта недвижимости с кадастровым номером 68:20:2401007:279 :

№ п/п	Наименование характеристики	Значение характеристики
1	2	3
1.	Вид объекта недвижимости	Здание
2.	Ранее присвоенный государственный учетный номер (инвентарный) здания, сооружения, объекта незавершенного строительства	—
3.	Кадастровый номер земельного участка (земельных участков), в границах которого (которых) расположены здание, сооружение, объект незавершенного строительства	68:20:2401007:70
4.	Уникальный учетный номер кадастрового квартала, в границах которого расположены здание, сооружение, объект незавершенного строительства	68:20:2401007
5.	Адрес здания, сооружения, объекта незавершенного строительства	—
5.1.	Сведения о местоположении здания, сооружения, объекта незавершенного строительства (при отсутствии адреса) в структурированном в соответствии с федеральной информационной адресной системой виде	—
5.2.	Дополнительные сведения о местоположении	—
6.	Иные сведения	—

3. Пояснения к сведениям об объекте недвижимости с кадастровым номером 68:20:2401007:279 :

1.	—

1. Сведения о характерных точках контура объекта недвижимости с кадастровым номером 68:20:2401007:281 :

Система координат МСК-68, зона 1 Зона № 1

Обозначение характерных точек границ	Содержатся в Едином государственном реестре недвижимости			Определены в ходе выполнения комплексных кадастровых работ			Метод определения координат	Формулы, примененные для расчета средней квадратической погрешности определения координат характерных точек (Mt), м, с подставленными в такие формулы значениями и итоговые (вычисленные) значения Mt, м
	координаты, м		Радиус, м	координаты, м		Радиус, м		
	X	Y	R	X	Y	R		
1	2	3	4	5	6	7	8	9
н1987О	—	—	—	439 846,81	1 233 448,79	—	Метод спутниковых геодезических измерений (определений)	√(0,08^2 + 0,06^2) = 0,10
н1988О	—	—	—	439 846,53	1 233 454,07	—		
н1989О	—	—	—	439 843,62	1 233 453,89	—		
н1990О	—	—	—	439 843,39	1 233 457,53	—		
н1991О	—	—	—	439 838,06	1 233 457,17	—		
н1992О	—	—	—	439 838,20	1 233 453,93	—		
н1993О	—	—	—	439 837,56	1 233 453,84	—		
н1994О	—	—	—	439 837,74	1 233 448,56	—		
н1987О	—	—	—	439 846,81	1 233 448,79	—		

2. Сведения о характеристиках объекта недвижимости с кадастровым номером 68:20:2401007:281 :

№ п/п	Наименование характеристики	Значение характеристики
1	2	3
1.	Вид объекта недвижимости	Здание
2.	Ранее присвоенный государственный учетный номер (инвентарный) здания, сооружения, объекта незавершенного строительства	—

1	2	3
3.	Кадастровый номер земельного участка (земельных участков), в границах которого (которых) расположены здание, сооружение, объект незавершенного строительства	68:20:2401007:16
4.	Уникальный учетный номер кадастрового квартала, в границах которого расположены здание, сооружение, объект незавершенного строительства	68:20:2401007
5.	Адрес здания, сооружения, объекта незавершенного строительства	—
5.1.	Сведения о местоположении здания, сооружения, объекта незавершенного строительства (при отсутствии адреса) в структурированном в соответствии с федеральной информационной адресной системой виде	—
5.2.	Дополнительные сведения о местоположении	—
6.	Иные сведения	—

3. Пояснения к сведениям об объекте недвижимости с кадастровым номером 68:20:2401007:281 :

1.	—

1. Сведения о характерных точках контура объекта недвижимости с кадастровым номером 68:20:2401007:282 :

Система координат МСК-68, зона 1 Зона № 1

Обозначение характерных точек границ	Содержатся в Едином государственном реестре недвижимости			Определены в ходе выполнения комплексных кадастровых работ			Метод определения координат	Формулы, примененные для расчета средней квадратической погрешности определения координат характерных точек (Mt), м, с подставленными в такие формулы значениями и итоговые (вычисленные) значения Mt, м
	координаты, м		Радиус, м	координаты, м		Радиус, м		
	X	Y	R	X	Y	R		
1	2	3	4	5	6	7	8	9
н1995О	—	—	—	440 404,16	1 233 277,09	—	Метод спутниковых геодезических измерений (определений)	√(0,08^2 + 0,06^2) = 0,10
н1996О	—	—	—	440 393,04	1 233 281,28	—		
н1997О	—	—	—	440 389,93	1 233 273,03	—		
н1998О	—	—	—	440 396,44	1 233 270,71	—		

1	2	3	4	5	6	7	8	9
н1999О	—	—	—	440 397,63	1 233 273,90	—	Метод спутниковых геодезических измерений (определений)	√(0,08^2 + 0,06^2) = 0,10
н2000О	—	—	—	440 402,45	1 233 272,21	—		
н1995О	—	—	—	440 404,16	1 233 277,09	—		

2. Сведения о характеристиках объекта недвижимости с кадастровым номером 68:20:2401007:282 :

№ п/п	Наименование характеристики	Значение характеристики
1	2	3
1.	Вид объекта недвижимости	Здание
2.	Ранее присвоенный государственный учетный номер (инвентарный) здания, сооружения, объекта незавершенного строительства	—
3.	Кадастровый номер земельного участка (земельных участков), в границах которого (которых) расположены здание, сооружение, объект незавершенного строительства	68:20:2401007:222
4.	Уникальный учетный номер кадастрового квартала, в границах которого расположены здание, сооружение, объект незавершенного строительства	68:20:2401007
5.	Адрес здания, сооружения, объекта незавершенного строительства	—
5.1.	Сведения о местоположении здания, сооружения, объекта незавершенного строительства (при отсутствии адреса) в структурированном в соответствии с федеральной информационной адресной системой виде	—
5.2.	Дополнительные сведения о местоположении	—
6.	Иные сведения	—

3. Пояснения к сведениям об объекте недвижимости с кадастровым номером 68:20:2401007:282 :

1.	—

1. Сведения о характерных точках контура объекта недвижимости с кадастровым номером 68:20:2401007:285 :

Система координат МСК-68, зона 1 Зона № 1

Обозначение характерных точек границ	Содержатся в Едином государственном реестре недвижимости			Определены в ходе выполнения комплексных кадастровых работ			Метод определения координат	Формулы, примененные для расчета средней квадратической погрешности определения координат характерных точек (Mt), м, с подставленными в такие формулы значениями и итоговые (вычисленные) значения Mt, м
	координаты, м		Радиус, м	координаты, м		Радиус, м		
	X	Y	R	X	Y	R		
1	2	3	4	5	6	7	8	9
н2005О	—	—	—	439 965,02	1 233 401,74	—	Метод спутниковых геодезических измерений (определений)	√(0,08^2 + 0,06^2) = 0,10
н2006О	—	—	—	439 965,66	1 233 410,67	—		
н2007О	—	—	—	439 961,97	1 233 410,88	—		
н2008О	—	—	—	439 961,57	1 233 408,92	—		
н2009О	—	—	—	439 952,36	1 233 408,84	—		
н2010О	—	—	—	439 952,19	1 233 402,11	—		
н2005О	—	—	—	439 965,02	1 233 401,74	—		

2. Сведения о характеристиках объекта недвижимости с кадастровым номером 68:20:2401007:285 :

№ п/п	Наименование характеристики	Значение характеристики
1	2	3
1.	Вид объекта недвижимости	Здание
2.	Ранее присвоенный государственный учетный номер (инвентарный) здания, сооружения, объекта незавершенного строительства	—
3.	Кадастровый номер земельного участка (земельных участков), в границах которого (которых) расположены здание, сооружение, объект незавершенного строительства	68:20:2401007:52

1	2	3
4.	Уникальный учетный номер кадастрового квартала, в границах которого расположены здание, сооружение, объект незавершенного строительства	68:20:2401007
5.	Адрес здания, сооружения, объекта незавершенного строительства	—
5.1.	Сведения о местоположении здания, сооружения, объекта незавершенного строительства (при отсутствии адреса) в структурированном в соответствии с федеральной информационной адресной системой виде	—
5.2.	Дополнительные сведения о местоположении	—
6.	Иные сведения	—

3. Пояснения к сведениям об объекте недвижимости с кадастровым номером 68:20:2401007:285 :

1.	—

1. Сведения о характерных точках контура объекта недвижимости с кадастровым номером 68:20:2401007:286 :

Система координат МСК-68, зона 1 Зона № 1

Обозначение характерных точек границ	Содержатся в Едином государственном реестре недвижимости			Определены в ходе выполнения комплексных кадастровых работ			Метод определения координат	Формулы, примененные для расчета средней квадратической погрешности определения координат характерных точек (Mt), м, с подставленными в такие формулы значениями и итоговые (вычисленные) значения Mt, м
	координаты, м		Радиус, м	координаты, м		Радиус, м		
	X	Y	R	X	Y	R		
1	2	3	4	5	6	7	8	9
н2011О	—	—	—	439 986,73	1 233 401,22	—	Метод спутниковых геодезических измерений (определений)	√(0,08^2 + 0,06^2) = 0,10
н2012О	—	—	—	439 982,67	1 233 401,43	—		
н2013О	—	—	—	439 982,60	1 233 399,32	—		
н2014О	—	—	—	439 974,03	1 233 399,66	—		
н2015О	—	—	—	439 973,68	1 233 393,10	—		
н2016О	—	—	—	439 986,48	1 233 392,38	—		

1	2	3	4	5	6	7	8	9
н2011О	—	—	—	439 986,73	1 233 401,22	—	Метод спутниковых геодезических измерений (определений)	√(0,08^2 + 0,06^2) = 0,10

2. Сведения о характеристиках объекта недвижимости с кадастровым номером 68:20:2401007:286 :

№ п/п	Наименование характеристики	Значение характеристики
1	2	3
1.	Вид объекта недвижимости	Здание
2.	Ранее присвоенный государственный учетный номер (инвентарный) здания, сооружения, объекта незавершенного строительства	—
3.	Кадастровый номер земельного участка (земельных участков), в границах которого (которых) расположены здание, сооружение, объект незавершенного строительства	68:20:2401007:223
4.	Уникальный учетный номер кадастрового квартала, в границах которого расположены здание, сооружение, объект незавершенного строительства	68:20:2401007
5.	Адрес здания, сооружения, объекта незавершенного строительства	—
5.1.	Сведения о местоположении здания, сооружения, объекта незавершенного строительства (при отсутствии адреса) в структурированном в соответствии с федеральной информационной адресной системой виде	—
5.2.	Дополнительные сведения о местоположении	—
6.	Иные сведения	—

3. Пояснения к сведениям об объекте недвижимости с кадастровым номером 68:20:2401007:286 :

1.	—

1. Сведения о характерных точках контура объекта недвижимости с кадастровым номером 68:20:2401007:290 :

Система координат МСК-68, зона 1 Зона № 1

Обозначение характерных точек границ	Содержатся в Едином государственном реестре недвижимости			Определены в ходе выполнения комплексных кадастровых работ			Метод определения координат	Формулы, примененные для расчета средней квадратической погрешности определения координат характерных точек (Mt), м, с подставленными в такие формулы значениями и итоговые (вычисленные) значения Mt, м
	координаты, м		Радиус, м	координаты, м		Радиус, м		
	X	Y	R	X	Y	R		

1	2	3	4	5	6	7	8	9
н2017О	—	—	—	439 705,25	1 233 433,45	—	Метод спутниковых геодезических измерений (определений)	√(0,08^2 + 0,06^2) = 0,10
н2018О	—	—	—	439 704,68	1 233 439,55	—		
н2019О	—	—	—	439 699,02	1 233 438,82	—		
н2020О	—	—	—	439 698,79	1 233 441,95	—		
н2021О	—	—	—	439 692,48	1 233 441,15	—		
н2022О	—	—	—	439 693,27	1 233 431,99	—		
н2017О	—	—	—	439 705,25	1 233 433,45	—		

2. Сведения о характеристиках объекта недвижимости с кадастровым номером 68:20:2401007:290 :

№ п/п	Наименование характеристики	Значение характеристики
1	2	3
1.	Вид объекта недвижимости	Здание
2.	Ранее присвоенный государственный учетный номер (инвентарный) здания, сооружения, объекта незавершенного строительства	—
3.	Кадастровый номер земельного участка (земельных участков), в границах которого (которых) расположены здание, сооружение, объект незавершенного строительства	68:20:2401007:69
4.	Уникальный учетный номер кадастрового квартала, в границах которого расположены здание, сооружение, объект незавершенного строительства	68:20:2401007
5.	Адрес здания, сооружения, объекта незавершенного строительства	—
5.1.	Сведения о местоположении здания, сооружения, объекта незавершенного строительства (при отсутствии адреса) в структурированном в соответствии с федеральной информационной адресной системой виде	—
5.2.	Дополнительные сведения о местоположении	—
6.	Иные сведения	—

3. Пояснения к сведениям об объекте недвижимости с кадастровым номером 68:20:2401007:290 :

1.	—

1. Сведения о характерных точках контура объекта недвижимости с кадастровым номером 68:20:2401007:292 :

Система координат МСК-68, зона 1 Зона № 1

Обозначение характерных точек границ	Содержатся в Едином государственном реестре недвижимости			Определены в ходе выполнения комплексных кадастровых работ			Метод определения координат	Формулы, примененные для расчета средней квадратической погрешности определения координат характерных точек (Mt), м, с подставленными в такие формулы значениями и итоговые (вычисленные) значения Mt, м
	координаты, м		Радиус, м	координаты, м		Радиус, м		
	X	Y	R	X	Y	R		
1	2	3	4	5	6	7	8	9
н2023О	—	—	—	440 386,70	1 233 286,61	—	Метод спутниковых геодезических измерений (определений)	√(0,08^2 + 0,06^2) = 0,10
н2024О	—	—	—	440 376,55	1 233 290,94	—		
н2025О	—	—	—	440 374,12	1 233 284,77	—		
н2026О	—	—	—	440 384,62	1 233 280,80	—		
н2023О	—	—	—	440 386,70	1 233 286,61	—		

2. Сведения о характеристиках объекта недвижимости с кадастровым номером 68:20:2401007:292 :

№ п/п	Наименование характеристики	Значение характеристики
1	2	3
1.	Вид объекта недвижимости	Здание
2.	Ранее присвоенный государственный учетный номер (инвентарный) здания, сооружения, объекта незавершенного строительства	—
3.	Кадастровый номер земельного участка (земельных участков), в границах которого (которых) расположены здание, сооружение, объект незавершенного строительства	68:20:2401008:28
4.	Уникальный учетный номер кадастрового квартала, в границах которого расположены здание, сооружение, объект незавершенного строительства	68:20:2401007

1	2	3
5.	Адрес здания, сооружения, объекта незавершенного строительства	—
5.1.	Сведения о местоположении здания, сооружения, объекта незавершенного строительства (при отсутствии адреса) в структурированном в соответствии с федеральной информационной адресной системой виде	—
5.2.	Дополнительные сведения о местоположении	—
6.	Иные сведения	—

3. Пояснения к сведениям об объекте недвижимости с кадастровым номером 68:20:2401007:292 :

1.	—

1. Сведения о характерных точках контура объекта недвижимости с кадастровым номером 68:20:2401007:293 :

Система координат МСК-68, зона 1 Зона № 1

Обозначение характерных точек границ	Содержатся в Едином государственном реестре недвижимости			Определены в ходе выполнения комплексных кадастровых работ			Метод определения координат	Формулы, примененные для расчета средней квадратической погрешности определения координат характерных точек (Mt), м, с подставленными в такие формулы значениями и итоговые (вычисленные) значения Mt, м
	координаты, м		Радиус, м	координаты, м		Радиус, м		
	X	Y	R	X	Y	R		
1	2	3	4	5	6	7	8	9
н2027О	—	—	—	439 314,40	1 233 309,38	—	Метод спутниковых геодезических измерений (определений)	√(0,08^2 + 0,06^2) = 0,10
н2028О	—	—	—	439 310,76	1 233 316,48	—		
н2029О	—	—	—	439 309,07	1 233 315,66	—		
н2030О	—	—	—	439 307,86	1 233 318,09	—		
н2031О	—	—	—	439 304,31	1 233 316,35	—		
н2032О	—	—	—	439 305,54	1 233 313,87	—		
н2033О	—	—	—	439 300,81	1 233 311,58	—		

1	2	3	4	5	6	7	8	9
н2034О	—	—	—	439 303,65	1 233 304,80	—	Метод спутниковых геодезических измерений (определений)	√(0,08^2 + 0,06^2) = 0,10
н2027О	—	—	—	439 314,40	1 233 309,38	—		

2. Сведения о характеристиках объекта недвижимости с кадастровым номером 68:20:2401007:293 :

№ п/п	Наименование характеристики	Значение характеристики
1	2	3
1.	Вид объекта недвижимости	Здание
2.	Ранее присвоенный государственный учетный номер (инвентарный) здания, сооружения, объекта незавершенного строительства	—
3.	Кадастровый номер земельного участка (земельных участков), в границах которого (которых) расположены здание, сооружение, объект незавершенного строительства	68:20:2401007:14
4.	Уникальный учетный номер кадастрового квартала, в границах которого расположены здание, сооружение, объект незавершенного строительства	68:20:2401007
5.	Адрес здания, сооружения, объекта незавершенного строительства	—
5.1.	Сведения о местоположении здания, сооружения, объекта незавершенного строительства (при отсутствии адреса) в структурированном в соответствии с федеральной информационной адресной системой виде	—
5.2.	Дополнительные сведения о местоположении	—
6.	Иные сведения	—

3. Пояснения к сведениям об объекте недвижимости с кадастровым номером 68:20:2401007:293 :

1.	—

1. Сведения о характерных точках контура объекта недвижимости с кадастровым номером 68:20:2401007:295 :

Система координат МСК-68, зона 1 Зона № 1

Обозначение характерных точек границ	Содержатся в Едином государственном реестре недвижимости			Определены в ходе выполнения комплексных кадастровых работ			Метод определения координат	Формулы, примененные для расчета средней квадратической погрешности определения координат характерных точек (Mt), м, с подставленными в такие формулы значениями и итоговые (вычисленные) значения Mt, м
	координаты, м		Радиус, м	координаты, м		Радиус, м		
	X	Y	R	X	Y	R		
1	2	3	4	5	6	7	8	9
н2035О	—	—	—	439 369,19	1 233 431,97	—	Метод спутниковых геодезических измерений (определений)	√(0,08^2 + 0,06^2) = 0,10
н2036О	—	—	—	439 363,66	1 233 446,42	—		
н2037О	—	—	—	439 359,81	1 233 445,00	—		
н2038О	—	—	—	439 359,19	1 233 446,87	—		
н2039О	—	—	—	439 355,80	1 233 445,59	—		
н2040О	—	—	—	439 358,32	1 233 438,67	—		
н2041О	—	—	—	439 355,73	1 233 437,72	—		
н2042О	—	—	—	439 359,27	1 233 428,25	—		
н2035О	—	—	—	439 369,19	1 233 431,97	—		

2. Сведения о характеристиках объекта недвижимости с кадастровым номером 68:20:2401007:295 :

№ п/п	Наименование характеристики	Значение характеристики
1	2	3
1.	Вид объекта недвижимости	Здание
2.	Ранее присвоенный государственный учетный номер (инвентарный) здания, сооружения, объекта незавершенного строительства	—

1	2	3
3.	Кадастровый номер земельного участка (земельных участков), в границах которого (которых) расположены здание, сооружение, объект незавершенного строительства	68:20:2401007:247
4.	Уникальный учетный номер кадастрового квартала, в границах которого расположены здание, сооружение, объект незавершенного строительства	68:20:2401007
5.	Адрес здания, сооружения, объекта незавершенного строительства	—
5.1.	Сведения о местоположении здания, сооружения, объекта незавершенного строительства (при отсутствии адреса) в структурированном в соответствии с федеральной информационной адресной системой виде	—
5.2.	Дополнительные сведения о местоположении	—
6.	Иные сведения	—

3. Пояснения к сведениям об объекте недвижимости с кадастровым номером 68:20:2401007:295 :

1.	—

1. Сведения о характерных точках контура объекта недвижимости с кадастровым номером 68:20:2401007:296 :

Система координат МСК-68, зона 1 Зона № 1

Обозначение характерных точек границ	Содержатся в Едином государственном реестре недвижимости			Определены в ходе выполнения комплексных кадастровых работ			Метод определения координат	Формулы, примененные для расчета средней квадратической погрешности определения координат характерных точек (Mt), м, с подставленными в такие формулы значениями и итоговые (вычисленные) значения Mt, м
	координаты, м		Радиус, м	координаты, м		Радиус, м		
	X	Y	R	X	Y	R		
1	2	3	4	5	6	7	8	9
н2043О	—	—	—	439 416,93	1 233 442,53	—	Метод спутниковых геодезических измерений (определений)	√(0,08^2 + 0,06^2) = 0,10
н2044О	—	—	—	439 414,15	1 233 451,17	—		
н2045О	—	—	—	439 410,85	1 233 449,97	—		
н2046О	—	—	—	439 410,05	1 233 452,30	—		

1	2	3	4	5	6	7	8	9
н2047О	—	—	—	439 404,18	1 233 450,19	—	Метод спутниковых геодезических измерений (определений)	√(0,08^2 + 0,06^2) = 0,10
н2048О	—	—	—	439 405,20	1 233 447,29	—		
н2049О	—	—	—	439 403,70	1 233 446,74	—		
н2050О	—	—	—	439 406,88	1 233 438,71	—		
н2043О	—	—	—	439 416,93	1 233 442,53	—		

2. Сведения о характеристиках объекта недвижимости с кадастровым номером 68:20:2401007:296 :

№ п/п	Наименование характеристики	Значение характеристики
1	2	3
1.	Вид объекта недвижимости	Здание
2.	Ранее присвоенный государственный учетный номер (инвентарный) здания, сооружения, объекта незавершенного строительства	—
3.	Кадастровый номер земельного участка (земельных участков), в границах которого (которых) расположены здание, сооружение, объект незавершенного строительства	68:20:2401007:62
4.	Уникальный учетный номер кадастрового квартала, в границах которого расположены здание, сооружение, объект незавершенного строительства	68:20:2401007
5.	Адрес здания, сооружения, объекта незавершенного строительства	—
5.1.	Сведения о местоположении здания, сооружения, объекта незавершенного строительства (при отсутствии адреса) в структурированном в соответствии с федеральной информационной адресной системой виде	—
5.2.	Дополнительные сведения о местоположении	—
6.	Иные сведения	—

3. Пояснения к сведениям об объекте недвижимости с кадастровым номером 68:20:2401007:296 :

1.	—

1. Сведения о характерных точках контура объекта недвижимости с кадастровым номером 68:20:2401007:299 :

Система координат МСК-68, зона 1 Зона № 1

Обозначение характерных точек границ	Содержатся в Едином государственном реестре недвижимости			Определены в ходе выполнения комплексных кадастровых работ			Метод определения координат	Формулы, примененные для расчета средней квадратической погрешности определения координат характерных точек (Mt), м, с подставленными в такие формулы значениями и итоговые (вычисленные) значения Mt, м
	координаты, м		Радиус, м	координаты, м		Радиус, м		
	X	Y	R	X	Y	R		
1	2	3	4	5	6	7	8	9
н2051О	—	—	—	439 624,72	1 233 410,13	—	Метод спутниковых геодезических измерений (определений)	√(0,08^2 + 0,06^2) = 0,10
н2052О	—	—	—	439 623,24	1 233 415,66	—		
н2053О	—	—	—	439 608,54	1 233 411,16	—		
н2054О	—	—	—	439 609,79	1 233 405,41	—		
н2051О	—	—	—	439 624,72	1 233 410,13	—		

2. Сведения о характеристиках объекта недвижимости с кадастровым номером 68:20:2401007:299 :

№ п/п	Наименование характеристики	Значение характеристики
1	2	3
1.	Вид объекта недвижимости	Здание
2.	Ранее присвоенный государственный учетный номер (инвентарный) здания, сооружения, объекта незавершенного строительства	—
3.	Кадастровый номер земельного участка (земельных участков), в границах которого (которых) расположены здание, сооружение, объект незавершенного строительства	68:20:2401007:354, 68:20:2401007:364
4.	Уникальный учетный номер кадастрового квартала, в границах которого расположены здание, сооружение, объект незавершенного строительства	68:20:2401007

1	2	3
5.	Адрес здания, сооружения, объекта незавершенного строительства	—
5.1.	Сведения о местоположении здания, сооружения, объекта незавершенного строительства (при отсутствии адреса) в структурированном в соответствии с федеральной информационной адресной системой виде	—
5.2.	Дополнительные сведения о местоположении	—
6.	Иные сведения	—

3. Пояснения к сведениям об объекте недвижимости с кадастровым номером 68:20:2401007:299 :

1.	—

1. Сведения о характерных точках контура объекта недвижимости с кадастровым номером 68:20:2401007:300 :

Система координат МСК-68, зона 1 Зона № 1

Обозначение характерных точек границ	Содержатся в Едином государственном реестре недвижимости			Определены в ходе выполнения комплексных кадастровых работ			Метод определения координат	Формулы, примененные для расчета средней квадратической погрешности определения координат характерных точек (Mt), м, с подставленными в такие формулы значениями и итоговые (вычисленные) значения Mt, м
	координаты, м		Радиус, м	координаты, м		Радиус, м		
	X	Y	R	X	Y	R		
1	2	3	4	5	6	7	8	9
н2055О	—	—	—	439 414,60	1 233 345,83	—	Метод спутниковых геодезических измерений (определений)	√(0,08^2 + 0,06^2) = 0,10
н2056О	—	—	—	439 413,46	1 233 350,06	—		
н2057О	—	—	—	439 403,73	1 233 347,64	—		
н2058О	—	—	—	439 404,94	1 233 343,15	—		
н2055О	—	—	—	439 414,60	1 233 345,83	—		

2. Сведения о характеристиках объекта недвижимости с кадастровым номером 68:20:2401007:300 :

№ п/п	Наименование характеристики	Значение характеристики
1	2	3
1.	Вид объекта недвижимости	Здание

1	2	3
2.	Ранее присвоенный государственный учетный номер (инвентарный) здания, сооружения, объекта незавершенного строительства	—
3.	Кадастровый номер земельного участка (земельных участков), в границах которого (которых) расположены здание, сооружение, объект незавершенного строительства	68:20:2401007:17
4.	Уникальный учетный номер кадастрового квартала, в границах которого расположены здание, сооружение, объект незавершенного строительства	68:20:2401007
5.	Адрес здания, сооружения, объекта незавершенного строительства	—
5.1.	Сведения о местоположении здания, сооружения, объекта незавершенного строительства (при отсутствии адреса) в структурированном в соответствии с федеральной информационной адресной системой виде	—
5.2.	Дополнительные сведения о местоположении	—
6.	Иные сведения	—

3. Пояснения к сведениям об объекте недвижимости с кадастровым номером 68:20:2401007:300 :

1.	—

1. Сведения о характерных точках контура объекта недвижимости с кадастровым номером 68:20:2401007:301 :

Система координат МСК-68, зона 1 Зона № 1

Обозначение характерных точек границ	Содержатся в Едином государственном реестре недвижимости			Определены в ходе выполнения комплексных кадастровых работ			Метод определения координат	Формулы, примененные для расчета средней квадратической погрешности определения координат характерных точек (Mt), м, с подставленными в такие формулы значениями и итоговые (вычисленные) значения Mt, м
	координаты, м		Радиус, м	координаты, м		Радиус, м		
	X	Y	R	X	Y	R		
1	2	3	4	5	6	7	8	9
н2059О	—	—	—	439 923,14	1 234 276,24	—	Метод спутниковых геодезических измерений (определений)	√(0,08^2 + 0,06^2) = 0,10
н2060О	—	—	—	439 927,12	1 234 269,38	—		
н2061О	—	—	—	439 928,91	1 234 270,41	—		

1	2	3	4	5	6	7	8	9
н2062О	—	—	—	439 930,73	1 234 267,78	—	Метод спутниковых геодезических измерений (определений)	√(0,08^2 + 0,06^2) = 0,10
н2063О	—	—	—	439 938,16	1 234 272,05	—		
н2064О	—	—	—	439 932,77	1 234 281,26	—		
н2059О	—	—	—	439 923,14	1 234 276,24	—		

2. Сведения о характеристиках объекта недвижимости с кадастровым номером 68:20:2401007:301 :

№ п/п	Наименование характеристики	Значение характеристики
1	2	3
1.	Вид объекта недвижимости	Здание
2.	Ранее присвоенный государственный учетный номер (инвентарный) здания, сооружения, объекта незавершенного строительства	—
3.	Кадастровый номер земельного участка (земельных участков), в границах которого (которых) расположены здание, сооружение, объект незавершенного строительства	68:20:2401007:48
4.	Уникальный учетный номер кадастрового квартала, в границах которого расположены здание, сооружение, объект незавершенного строительства	68:20:2401007
5.	Адрес здания, сооружения, объекта незавершенного строительства	—
5.1.	Сведения о местоположении здания, сооружения, объекта незавершенного строительства (при отсутствии адреса) в структурированном в соответствии с федеральной информационной адресной системой виде	—
5.2.	Дополнительные сведения о местоположении	—
6.	Иные сведения	—

3. Пояснения к сведениям об объекте недвижимости с кадастровым номером 68:20:2401007:301 :

1.	—

1. Сведения о характерных точках контура объекта недвижимости с кадастровым номером 68:20:2401007:303 :

Система координат МСК-68, зона 1 Зона № 1

Обозначение характерных точек границ	Содержатся в Едином государственном реестре недвижимости			Определены в ходе выполнения комплексных кадастровых работ			Метод определения координат	Формулы, примененные для расчета средней квадратической погрешности определения координат характерных точек (Mt), м, с подставленными в такие формулы значениями и итоговые (вычисленные) значения Mt, м
	координаты, м		Радиус, м	координаты, м		Радиус, м		
	X	Y	R	X	Y	R		
1	2	3	4	5	6	7	8	9
н2065О	—	—	—	439 839,07	1 233 894,99	—	Метод спутниковых геодезических измерений (определений)	√(0,08^2 + 0,06^2) = 0,10
н2066О	—	—	—	439 848,72	1 233 902,53	—		
н2067О	—	—	—	439 845,43	1 233 907,14	—		
н2068О	—	—	—	439 835,66	1 233 899,33	—		
н2065О	—	—	—	439 839,07	1 233 894,99	—		

2. Сведения о характеристиках объекта недвижимости с кадастровым номером 68:20:2401007:303 :

№ п/п	Наименование характеристики	Значение характеристики
1	2	3
1.	Вид объекта недвижимости	Здание
2.	Ранее присвоенный государственный учетный номер (инвентарный) здания, сооружения, объекта незавершенного строительства	—
3.	Кадастровый номер земельного участка (земельных участков), в границах которого (которых) расположены здание, сооружение, объект незавершенного строительства	68:20:2401007:165
4.	Уникальный учетный номер кадастрового квартала, в границах которого расположены здание, сооружение, объект незавершенного строительства	68:20:2401007

1	2	3
5.	Адрес здания, сооружения, объекта незавершенного строительства	—
5.1.	Сведения о местоположении здания, сооружения, объекта незавершенного строительства (при отсутствии адреса) в структурированном в соответствии с федеральной информационной адресной системой виде	—
5.2.	Дополнительные сведения о местоположении	—
6.	Иные сведения	—

3. Пояснения к сведениям об объекте недвижимости с кадастровым номером 68:20:2401007:303 :

1.	—

1. Сведения о характерных точках контура объекта недвижимости с кадастровым номером 68:20:2401007:305 :

Система координат МСК-68, зона 1 Зона № 1

Обозначение характерных точек границ	Содержатся в Едином государственном реестре недвижимости			Определены в ходе выполнения комплексных кадастровых работ			Метод определения координат	Формулы, примененные для расчета средней квадратической погрешности определения координат характерных точек (Mt), м, с подставленными в такие формулы значениями и итоговые (вычисленные) значения Mt, м
	координаты, м		Радиус, м	координаты, м		Радиус, м		
	X	Y	R	X	Y	R		
1	2	3	4	5	6	7	8	9
н2069О	—	—	—	440 185,94	1 233 893,43	—	Метод спутниковых геодезических измерений (определений)	√(0,08^2 + 0,06^2) = 0,10
н2070О	—	—	—	440 191,77	1 233 895,67	—		
н2071О	—	—	—	440 187,67	1 233 905,69	—		
н2072О	—	—	—	440 181,52	1 233 903,31	—		
н2073О	—	—	—	440 182,38	1 233 901,82	—		
н2074О	—	—	—	440 180,46	1 233 901,12	—		
н2075О	—	—	—	440 181,51	1 233 898,79	—		

1	2	3	4	5	6	7	8	9
н2076О	—	—	—	440 183,16	1 233 899,55	—	Метод спутниковых геодезических измерений (определений)	√(0,08^2 + 0,06^2) = 0,10
н2069О	—	—	—	440 185,94	1 233 893,43	—		

2. Сведения о характеристиках объекта недвижимости с кадастровым номером 68:20:2401007:305 :

№ п/п	Наименование характеристики	Значение характеристики
1	2	3
1.	Вид объекта недвижимости	Здание
2.	Ранее присвоенный государственный учетный номер (инвентарный) здания, сооружения, объекта незавершенного строительства	—
3.	Кадастровый номер земельного участка (земельных участков), в границах которого (которых) расположены здание, сооружение, объект незавершенного строительства	68:20:2401007:152
4.	Уникальный учетный номер кадастрового квартала, в границах которого расположены здание, сооружение, объект незавершенного строительства	68:20:2401007
5.	Адрес здания, сооружения, объекта незавершенного строительства	—
5.1.	Сведения о местоположении здания, сооружения, объекта незавершенного строительства (при отсутствии адреса) в структурированном в соответствии с федеральной информационной адресной системой виде	—
5.2.	Дополнительные сведения о местоположении	—
6.	Иные сведения	—

3. Пояснения к сведениям об объекте недвижимости с кадастровым номером 68:20:2401007:305 :

1.	—

1. Сведения о характерных точках контура объекта недвижимости с кадастровым номером 68:20:2401007:306 :

Система координат МСК-68, зона 1 Зона № 1

Обозначение характерных точек границ	Содержатся в Едином государственном реестре недвижимости			Определены в ходе выполнения комплексных кадастровых работ			Метод определения координат	Формулы, примененные для расчета средней квадратической погрешности определения координат характерных точек (Mt), м, с подставленными в такие формулы значениями и итоговые (вычисленные) значения Mt, м
	координаты, м		Радиус, м	координаты, м		Радиус, м		
	X	Y	R	X	Y	R		
1	2	3	4	5	6	7	8	9
н2077О	—	—	—	440 070,45	1 234 111,80	—	Метод спутниковых геодезических измерений (определений)	√(0,08^2 + 0,06^2) = 0,10
н2078О	—	—	—	440 073,63	1 234 121,53	—		
н2079О	—	—	—	440 067,95	1 234 123,68	—		
н2080О	—	—	—	440 066,53	1 234 119,84	—		
н2081О	—	—	—	440 064,33	1 234 120,51	—		
н2082О	—	—	—	440 063,65	1 234 118,26	—		
н2083О	—	—	—	440 065,89	1 234 117,56	—		
н2084О	—	—	—	440 064,52	1 234 113,67	—		
н2077О	—	—	—	440 070,45	1 234 111,80	—		

2. Сведения о характеристиках объекта недвижимости с кадастровым номером 68:20:2401007:306 :

№ п/п	Наименование характеристики	Значение характеристики
1	2	3
1.	Вид объекта недвижимости	Здание
2.	Ранее присвоенный государственный учетный номер (инвентарный) здания, сооружения, объекта незавершенного строительства	—

1	2	3
3.	Кадастровый номер земельного участка (земельных участков), в границах которого (которых) расположены здание, сооружение, объект незавершенного строительства	68:20:2401007:49
4.	Уникальный учетный номер кадастрового квартала, в границах которого расположены здание, сооружение, объект незавершенного строительства	68:20:2401007
5.	Адрес здания, сооружения, объекта незавершенного строительства	—
5.1.	Сведения о местоположении здания, сооружения, объекта незавершенного строительства (при отсутствии адреса) в структурированном в соответствии с федеральной информационной адресной системой виде	—
5.2.	Дополнительные сведения о местоположении	—
6.	Иные сведения	—

3. Пояснения к сведениям об объекте недвижимости с кадастровым номером 68:20:2401007:306 :

1.	—

1. Сведения о характерных точках контура объекта недвижимости с кадастровым номером 68:20:2401007:307 :

Система координат МСК-68, зона 1 Зона № 1

Обозначение характерных точек границ	Содержатся в Едином государственном реестре недвижимости			Определены в ходе выполнения комплексных кадастровых работ			Метод определения координат	Формулы, примененные для расчета средней квадратической погрешности определения координат характерных точек (Mt), м, с подставленными в такие формулы значениями и итоговые (вычисленные) значения Mt, м
	координаты, м		Радиус, м	координаты, м		Радиус, м		
	X	Y	R	X	Y	R		
1	2	3	4	5	6	7	8	9
н2085О	—	—	—	440 167,41	1 233 715,27	—	Метод спутниковых геодезических измерений (определений)	√(0,08^2 + 0,06^2) = 0,10
н2086О	—	—	—	440 166,91	1 233 719,82	—		
н2087О	—	—	—	440 159,08	1 233 718,76	—		
н2088О	—	—	—	440 159,65	1 233 714,70	—		

1	2	3	4	5	6	7	8	9
н2085О	—	—	—	440 167,41	1 233 715,27	—	Метод спутниковых геодезических измерений (определений)	√(0,08^2 + 0,06^2) = 0,10

2. Сведения о характеристиках объекта недвижимости с кадастровым номером 68:20:2401007:307 :

№ п/п	Наименование характеристики	Значение характеристики
1	2	3
1.	Вид объекта недвижимости	Здание
2.	Ранее присвоенный государственный учетный номер (инвентарный) здания, сооружения, объекта незавершенного строительства	—
3.	Кадастровый номер земельного участка (земельных участков), в границах которого (которых) расположены здание, сооружение, объект незавершенного строительства	68:20:2401007:565
4.	Уникальный учетный номер кадастрового квартала, в границах которого расположены здание, сооружение, объект незавершенного строительства	68:20:2401007
5.	Адрес здания, сооружения, объекта незавершенного строительства	—
5.1.	Сведения о местоположении здания, сооружения, объекта незавершенного строительства (при отсутствии адреса) в структурированном в соответствии с федеральной информационной адресной системой виде	—
5.2.	Дополнительные сведения о местоположении	—
6.	Иные сведения	—

3. Пояснения к сведениям об объекте недвижимости с кадастровым номером 68:20:2401007:307 :

1.	—

1. Сведения о характерных точках контура объекта недвижимости с кадастровым номером 68:20:2401007:308 :

Система координат МСК-68, зона 1 Зона № 1

Обозначение характерных точек границ	Содержатся в Едином государственном реестре недвижимости			Определены в ходе выполнения комплексных кадастровых работ			Метод определения координат	Формулы, примененные для расчета средней квадратической погрешности определения координат характерных точек (Mt), м, с подставленными в такие формулы значениями и итоговые (вычисленные) значения Mt, м
	координаты, м		Радиус, м	координаты, м		Радиус, м		
	X	Y	R	X	Y	R		

1	2	3	4	5	6	7	8	9
н2089О	—	—	—	439 907,23	1 234 175,39	—	Метод спутниковых геодезических измерений (определений)	√(0,08^2 + 0,06^2) = 0,10
н2090О	—	—	—	439 903,04	1 234 184,50	—		
н2091О	—	—	—	439 899,00	1 234 182,70	—		
н2092О	—	—	—	439 899,80	1 234 180,59	—		
н2093О	—	—	—	439 898,79	1 234 180,09	—		
н2094О	—	—	—	439 899,70	1 234 177,96	—		
н2095О	—	—	—	439 900,83	1 234 178,58	—		
н2096О	—	—	—	439 902,88	1 234 173,75	—		
н2089О	—	—	—	439 907,23	1 234 175,39	—		

2. Сведения о характеристиках объекта недвижимости с кадастровым номером 68:20:2401007:308 :

№ п/п	Наименование характеристики	Значение характеристики
1	2	3
1.	Вид объекта недвижимости	Здание
2.	Ранее присвоенный государственный учетный номер (инвентарный) здания, сооружения, объекта незавершенного строительства	—
3.	Кадастровый номер земельного участка (земельных участков), в границах которого (которых) расположены здание, сооружение, объект незавершенного строительства	68:20:2401007:27
4.	Уникальный учетный номер кадастрового квартала, в границах которого расположены здание, сооружение, объект незавершенного строительства	68:20:2401007

1	2	3
5.	Адрес здания, сооружения, объекта незавершенного строительства	—
5.1.	Сведения о местоположении здания, сооружения, объекта незавершенного строительства (при отсутствии адреса) в структурированном в соответствии с федеральной информационной адресной системой виде	—
5.2.	Дополнительные сведения о местоположении	—
6.	Иные сведения	—

3. Пояснения к сведениям об объекте недвижимости с кадастровым номером 68:20:2401007:308 :

1.	—

1. Сведения о характерных точках контура объекта недвижимости с кадастровым номером 68:20:2401007:311 :

Система координат МСК-68, зона 1 Зона № 1

Обозначение характерных точек границ	Содержатся в Едином государственном реестре недвижимости			Определены в ходе выполнения комплексных кадастровых работ			Метод определения координат	Формулы, примененные для расчета средней квадратической погрешности определения координат характерных точек (Mt), м, с подставленными в такие формулы значениями и итоговые (вычисленные) значения Mt, м
	координаты, м		Радиус, м	координаты, м		Радиус, м		
	X	Y	R	X	Y	R		
1	2	3	4	5	6	7	8	9
н2097О	—	—	—	439 267,89	1 233 537,38	—	Метод спутниковых геодезических измерений (определений)	√(0,08^2 + 0,06^2) = 0,10
н2098О	—	—	—	439 271,04	1 233 540,34	—		
н2099О	—	—	—	439 264,02	1 233 547,85	—		
н2100О	—	—	—	439 260,84	1 233 544,58	—		
н2097О	—	—	—	439 267,89	1 233 537,38	—		

2. Сведения о характеристиках объекта недвижимости с кадастровым номером 68:20:2401007:311 :

№ п/п	Наименование характеристики	Значение характеристики
1	2	3
1.	Вид объекта недвижимости	Здание

1	2	3
2.	Ранее присвоенный государственный учетный номер (инвентарный) здания, сооружения, объекта незавершенного строительства	—
3.	Кадастровый номер земельного участка (земельных участков), в границах которого (которых) расположены здание, сооружение, объект незавершенного строительства	68:20:2401007:203
4.	Уникальный учетный номер кадастрового квартала, в границах которого расположены здание, сооружение, объект незавершенного строительства	68:20:2401007
5.	Адрес здания, сооружения, объекта незавершенного строительства	—
5.1.	Сведения о местоположении здания, сооружения, объекта незавершенного строительства (при отсутствии адреса) в структурированном в соответствии с федеральной информационной адресной системой виде	—
5.2.	Дополнительные сведения о местоположении	—
6.	Иные сведения	—

3. Пояснения к сведениям об объекте недвижимости с кадастровым номером 68:20:2401007:311 :

1.	—

1. Сведения о характерных точках контура объекта недвижимости с кадастровым номером 68:20:2401007:312 :

Система координат МСК-68, зона 1 Зона № 1

Обозначение характерных точек границ	Содержатся в Едином государственном реестре недвижимости			Определены в ходе выполнения комплексных кадастровых работ			Метод определения координат	Формулы, примененные для расчета средней квадратической погрешности определения координат характерных точек (Mt), м, с подставленными в такие формулы значениями и итоговые (вычисленные) значения Mt, м
	координаты, м		Радиус, м	координаты, м		Радиус, м		
	X	Y	R	X	Y	R		
1	2	3	4	5	6	7	8	9
н2101О	—	—	—	439 795,58	1 234 048,65	—	Метод спутниковых геодезических измерений (определений)	√(0,08^2 + 0,06^2) = 0,10
н2102О	—	—	—	439 792,53	1 234 054,44	—		
н2103О	—	—	—	439 791,20	1 234 053,83	—		

1	2	3	4	5	6	7	8	9
н2104О	—	—	—	439 790,12	1 234 056,05	—	Метод спутниковых геодезических измерений (определений)	√(0,08^2 + 0,06^2) = 0,10
н2105О	—	—	—	439 779,42	1 234 050,76	—		
н2106О	—	—	—	439 783,12	1 234 043,99	—		
н2107О	—	—	—	439 792,11	1 234 048,65	—		
н2108О	—	—	—	439 792,79	1 234 047,52	—		
н2101О	—	—	—	439 795,58	1 234 048,65	—		

2. Сведения о характеристиках объекта недвижимости с кадастровым номером 68:20:2401007:312 :

№ п/п	Наименование характеристики	Значение характеристики
1	2	3
1.	Вид объекта недвижимости	Здание
2.	Ранее присвоенный государственный учетный номер (инвентарный) здания, сооружения, объекта незавершенного строительства	—
3.	Кадастровый номер земельного участка (земельных участков), в границах которого (которых) расположены здание, сооружение, объект незавершенного строительства	68:20:2401007:20
4.	Уникальный учетный номер кадастрового квартала, в границах которого расположены здание, сооружение, объект незавершенного строительства	68:20:2401007
5.	Адрес здания, сооружения, объекта незавершенного строительства	—
5.1.	Сведения о местоположении здания, сооружения, объекта незавершенного строительства (при отсутствии адреса) в структурированном в соответствии с федеральной информационной адресной системой виде	—
5.2.	Дополнительные сведения о местоположении	—
6.	Иные сведения	—

3. Пояснения к сведениям об объекте недвижимости с кадастровым номером 68:20:2401007:312 :

1.	—

1. Сведения о характерных точках контура объекта недвижимости с кадастровым номером 68:20:2401007:313 :

Система координат МСК-68, зона 1 Зона № 1

Обозначение характерных точек границ	Содержатся в Едином государственном реестре недвижимости			Определены в ходе выполнения комплексных кадастровых работ			Метод определения координат	Формулы, примененные для расчета средней квадратической погрешности определения координат характерных точек (Mt), м, с подставленными в такие формулы значениями и итоговые (вычисленные) значения Mt, м
	координаты, м		Радиус, м	координаты, м		Радиус, м		
	X	Y	R	X	Y	R		
1	2	3	4	5	6	7	8	9
н2109О	—	—	—	440 450,13	1 233 240,84	—	Метод спутниковых геодезических измерений (определений)	√(0,08^2 + 0,06^2) = 0,10
н2110О	—	—	—	440 439,67	1 233 244,33	—		
н2111О	—	—	—	440 438,86	1 233 241,96	—		
н2112О	—	—	—	440 436,76	1 233 242,70	—		
н2113О	—	—	—	440 433,66	1 233 233,77	—		
н2114О	—	—	—	440 439,94	1 233 231,59	—		
н2115О	—	—	—	440 440,81	1 233 234,09	—		
н2116О	—	—	—	440 447,37	1 233 231,95	—		
н2109О	—	—	—	440 450,13	1 233 240,84	—		

2. Сведения о характеристиках объекта недвижимости с кадастровым номером 68:20:2401007:313 :

№ п/п	Наименование характеристики	Значение характеристики
1	2	3
1.	Вид объекта недвижимости	Здание
2.	Ранее присвоенный государственный учетный номер (инвентарный) здания, сооружения, объекта незавершенного строительства	—

1	2	3
3.	Кадастровый номер земельного участка (земельных участков), в границах которого (которых) расположены здание, сооружение, объект незавершенного строительства	68:20:2401007:3
4.	Уникальный учетный номер кадастрового квартала, в границах которого расположены здание, сооружение, объект незавершенного строительства	68:20:2401007
5.	Адрес здания, сооружения, объекта незавершенного строительства	—
5.1.	Сведения о местоположении здания, сооружения, объекта незавершенного строительства (при отсутствии адреса) в структурированном в соответствии с федеральной информационной адресной системой виде	—
5.2.	Дополнительные сведения о местоположении	—
6.	Иные сведения	—

3. Пояснения к сведениям об объекте недвижимости с кадастровым номером 68:20:2401007:313 :

1.	—

1. Сведения о характерных точках контура объекта недвижимости с кадастровым номером 68:20:2401007:314 :

Система координат МСК-68, зона 1 Зона № 1

Обозначение характерных точек границ	Содержатся в Едином государственном реестре недвижимости			Определены в ходе выполнения комплексных кадастровых работ			Метод определения координат	Формулы, примененные для расчета средней квадратической погрешности определения координат характерных точек (Mt), м, с подставленными в такие формулы значениями и итоговые (вычисленные) значения Mt, м
	координаты, м		Радиус, м	координаты, м		Радиус, м		
	X	Y	R	X	Y	R		
1	2	3	4	5	6	7	8	9
н2117О	—	—	—	439 317,46	1 233 407,92	—	Метод спутниковых геодезических измерений (определений)	√(0,08^2 + 0,06^2) = 0,10
н2118О	—	—	—	439 315,64	1 233 411,62	—		
н2119О	—	—	—	439 312,45	1 233 410,09	—		
н2120О	—	—	—	439 310,01	1 233 415,44	—		

1	2	3	4	5	6	7	8	9
н2121О	—	—	—	439 294,13	1 233 407,70	—	Метод спутниковых геодезических измерений (определений)	√(0,08^2 + 0,06^2) = 0,10
н2122О	—	—	—	439 298,11	1 233 399,38	—		
н2117О	—	—	—	439 317,46	1 233 407,92	—		

2. Сведения о характеристиках объекта недвижимости с кадастровым номером 68:20:2401007:314 :

№ п/п	Наименование характеристики	Значение характеристики
1	2	3
1.	Вид объекта недвижимости	Здание
2.	Ранее присвоенный государственный учетный номер (инвентарный) здания, сооружения, объекта незавершенного строительства	—
3.	Кадастровый номер земельного участка (земельных участков), в границах которого (которых) расположены здание, сооружение, объект незавершенного строительства	68:20:2401007:59, 68:20:2401007:60
4.	Уникальный учетный номер кадастрового квартала, в границах которого расположены здание, сооружение, объект незавершенного строительства	68:20:2401007
5.	Адрес здания, сооружения, объекта незавершенного строительства	—
5.1.	Сведения о местоположении здания, сооружения, объекта незавершенного строительства (при отсутствии адреса) в структурированном в соответствии с федеральной информационной адресной системой виде	—
5.2.	Дополнительные сведения о местоположении	—
6.	Иные сведения	—

3. Пояснения к сведениям об объекте недвижимости с кадастровым номером 68:20:2401007:314 :

1.	—

1. Сведения о характерных точках контура объекта недвижимости с кадастровым номером 68:20:2401007:315 :

Система координат МСК-68, зона 1 Зона № 1

Обозначение характерных точек границ	Содержатся в Едином государственном реестре недвижимости			Определены в ходе выполнения комплексных кадастровых работ			Метод определения координат	Формулы, примененные для расчета средней квадратической погрешности определения координат характерных точек (Mt), м, с подставленными в такие формулы значениями и итоговые (вычисленные) значения Mt, м
	координаты, м		Радиус, м	координаты, м		Радиус, м		
	X	Y	R	X	Y	R		
1	2	3	4	5	6	7	8	9
н2123О	—	—	—	439 346,29	1 233 421,84	—	Метод спутниковых геодезических измерений (определений)	√(0,08^2 + 0,06^2) = 0,10
н2124О	—	—	—	439 344,36	1 233 426,28	—		
н2125О	—	—	—	439 340,60	1 233 424,51	—		
н2126О	—	—	—	439 338,61	1 233 428,90	—		
н2127О	—	—	—	439 325,63	1 233 423,09	—		
н2128О	—	—	—	439 325,80	1 233 422,46	—		
н2129О	—	—	—	439 322,79	1 233 421,15	—		
н2130О	—	—	—	439 325,97	1 233 413,47	—		
н2123О	—	—	—	439 346,29	1 233 421,84	—		

2. Сведения о характеристиках объекта недвижимости с кадастровым номером 68:20:2401007:315 :

№ п/п	Наименование характеристики	Значение характеристики
1	2	3
1.	Вид объекта недвижимости	Здание
2.	Ранее присвоенный государственный учетный номер (инвентарный) здания, сооружения, объекта незавершенного строительства	—

1	2	3
3.	Кадастровый номер земельного участка (земельных участков), в границах которого (которых) расположены здание, сооружение, объект незавершенного строительства	68:20:2401007:10
4.	Уникальный учетный номер кадастрового квартала, в границах которого расположены здание, сооружение, объект незавершенного строительства	68:20:2401007
5.	Адрес здания, сооружения, объекта незавершенного строительства	—
5.1.	Сведения о местоположении здания, сооружения, объекта незавершенного строительства (при отсутствии адреса) в структурированном в соответствии с федеральной информационной адресной системой виде	—
5.2.	Дополнительные сведения о местоположении	—
6.	Иные сведения	—

3. Пояснения к сведениям об объекте недвижимости с кадастровым номером 68:20:2401007:315 :

1.	—

1. Сведения о характерных точках контура объекта недвижимости с кадастровым номером 68:20:2401007:316 :

Система координат МСК-68, зона 1 Зона № 1

Обозначение характерных точек границ	Содержатся в Едином государственном реестре недвижимости			Определены в ходе выполнения комплексных кадастровых работ			Метод определения координат	Формулы, примененные для расчета средней квадратической погрешности определения координат характерных точек (Mt), м, с подставленными в такие формулы значениями и итоговые (вычисленные) значения Mt, м
	координаты, м		Радиус, м	координаты, м		Радиус, м		
	X	Y	R	X	Y	R		
1	2	3	4	5	6	7	8	9
н2131О	—	—	—	439 290,85	1 233 395,65	—	Метод спутниковых геодезических измерений (определений)	√(0,08^2 + 0,06^2) = 0,10
н2132О	—	—	—	439 284,76	1 233 408,80	—		
н2133О	—	—	—	439 278,67	1 233 406,12	—		
н2134О	—	—	—	439 281,34	1 233 400,37	—		

1	2	3	4	5	6	7	8	9
н2135О	—	—	—	439 279,24	1 233 399,24	—	Метод спутниковых геодезических измерений (определений)	√(0,08^2 + 0,06^2) = 0,10
н2136О	—	—	—	439 276,45	1 233 403,96	—		
н2137О	—	—	—	439 270,99	1 233 401,34	—		
н2138О	—	—	—	439 276,39	1 233 389,22	—		
н2131О	—	—	—	439 290,85	1 233 395,65	—		

2. Сведения о характеристиках объекта недвижимости с кадастровым номером 68:20:2401007:316 :

№ п/п	Наименование характеристики	Значение характеристики
1	2	3
1.	Вид объекта недвижимости	Здание
2.	Ранее присвоенный государственный учетный номер (инвентарный) здания, сооружения, объекта незавершенного строительства	—
3.	Кадастровый номер земельного участка (земельных участков), в границах которого (которых) расположены здание, сооружение, объект незавершенного строительства	68:20:2401007:8
4.	Уникальный учетный номер кадастрового квартала, в границах которого расположены здание, сооружение, объект незавершенного строительства	68:20:2401007
5.	Адрес здания, сооружения, объекта незавершенного строительства	—
5.1.	Сведения о местоположении здания, сооружения, объекта незавершенного строительства (при отсутствии адреса) в структурированном в соответствии с федеральной информационной адресной системой виде	—
5.2.	Дополнительные сведения о местоположении	—
6.	Иные сведения	—

3. Пояснения к сведениям об объекте недвижимости с кадастровым номером 68:20:2401007:316 :

1.	—

1. Сведения о характерных точках контура объекта недвижимости с кадастровым номером 68:20:2401007:340 :

Система координат МСК-68, зона 1 Зона № 1

Обозначение характерных точек границ	Содержатся в Едином государственном реестре недвижимости			Определены в ходе выполнения комплексных кадастровых работ			Метод определения координат	Формулы, примененные для расчета средней квадратической погрешности определения координат характерных точек (Mt), м, с подставленными в такие формулы значениями и итоговые (вычисленные) значения Mt, м
	координаты, м		Радиус, м	координаты, м		Радиус, м		
	X	Y	R	X	Y	R		
1	2	3	4	5	6	7	8	9
н2139О	—	—	—	439 691,74	1 233 794,59	—	Метод спутниковых геодезических измерений (определений)	√(0,08^2 + 0,06^2) = 0,10
н2140О	—	—	—	439 686,73	1 233 801,82	—		
н2141О	—	—	—	439 683,43	1 233 799,38	—		
н2142О	—	—	—	439 684,34	1 233 797,72	—		
н2143О	—	—	—	439 680,64	1 233 794,37	—		
н2144О	—	—	—	439 684,23	1 233 789,36	—		
н2139О	—	—	—	439 691,74	1 233 794,59	—		

2. Сведения о характеристиках объекта недвижимости с кадастровым номером 68:20:2401007:340 :

№ п/п	Наименование характеристики	Значение характеристики
1	2	3
1.	Вид объекта недвижимости	Здание
2.	Ранее присвоенный государственный учетный номер (инвентарный) здания, сооружения, объекта незавершенного строительства	—
3.	Кадастровый номер земельного участка (земельных участков), в границах которого (которых) расположены здание, сооружение, объект незавершенного строительства	68:20:2401007:175

1	2	3
4.	Уникальный учетный номер кадастрового квартала, в границах которого расположены здание, сооружение, объект незавершенного строительства	68:20:2401007
5.	Адрес здания, сооружения, объекта незавершенного строительства	—
5.1.	Сведения о местоположении здания, сооружения, объекта незавершенного строительства (при отсутствии адреса) в структурированном в соответствии с федеральной информационной адресной системой виде	—
5.2.	Дополнительные сведения о местоположении	—
6.	Иные сведения	—

3. Пояснения к сведениям об объекте недвижимости с кадастровым номером 68:20:2401007:340 :

1.	—

1. Сведения о характерных точках контура объекта недвижимости с кадастровым номером 68:20:2401007:343 :

Система координат МСК-68, зона 1 Зона № 1

Обозначение характерных точек границ	Содержатся в Едином государственном реестре недвижимости			Определены в ходе выполнения комплексных кадастровых работ			Метод определения координат	Формулы, примененные для расчета средней квадратической погрешности определения координат характерных точек (Mt), м, с подставленными в такие формулы значениями и итоговые (вычисленные) значения Mt, м
	координаты, м		Радиус, м	координаты, м		Радиус, м		
	X	Y	R	X	Y	R		
1	2	3	4	5	6	7	8	9
н2145О	—	—	—	440 042,17	1 233 428,63	—	Метод спутниковых геодезических измерений (определений)	√(0,08^2 + 0,06^2) = 0,10
н2146О	—	—	—	440 043,38	1 233 437,81	—		
н2147О	—	—	—	440 032,42	1 233 439,52	—		
н2148О	—	—	—	440 031,71	1 233 433,25	—		
н2149О	—	—	—	440 033,84	1 233 433,25	—		
н2150О	—	—	—	440 033,34	1 233 430,05	—		

1	2	3	4	5	6	7	8	9
н2145О	—	—	—	440 042,17	1 233 428,63	—	Метод спутниковых геодезических измерений (определений)	√(0,08^2 + 0,06^2) = 0,10

2. Сведения о характеристиках объекта недвижимости с кадастровым номером 68:20:2401007:343 :

№ п/п	Наименование характеристики	Значение характеристики
1	2	3
1.	Вид объекта недвижимости	Здание
2.	Ранее присвоенный государственный учетный номер (инвентарный) здания, сооружения, объекта незавершенного строительства	—
3.	Кадастровый номер земельного участка (земельных участков), в границах которого (которых) расположены здание, сооружение, объект незавершенного строительства	68:20:2401007:75
4.	Уникальный учетный номер кадастрового квартала, в границах которого расположены здание, сооружение, объект незавершенного строительства	68:20:2401007
5.	Адрес здания, сооружения, объекта незавершенного строительства	—
5.1.	Сведения о местоположении здания, сооружения, объекта незавершенного строительства (при отсутствии адреса) в структурированном в соответствии с федеральной информационной адресной системой виде	—
5.2.	Дополнительные сведения о местоположении	—
6.	Иные сведения	—

3. Пояснения к сведениям об объекте недвижимости с кадастровым номером 68:20:2401007:343 :

1.	—

1. Сведения о характерных точках контура объекта недвижимости с кадастровым номером 68:20:2401007:344 :

Система координат МСК-68, зона 1 Зона № 1

Обозначение характерных точек границ	Содержатся в Едином государственном реестре недвижимости			Определены в ходе выполнения комплексных кадастровых работ			Метод определения координат	Формулы, примененные для расчета средней квадратической погрешности определения координат характерных точек (Mt), м, с подставленными в такие формулы значениями и итоговые (вычисленные) значения Mt, м
	координаты, м		Радиус, м	координаты, м		Радиус, м		
	X	Y	R	X	Y	R		

1	2	3	4	5	6	7	8	9
н2151О	—	—	—	440 156,29	1 233 860,16	—	Метод спутниковых геодезических измерений (определений)	√(0,08^2 + 0,06^2) = 0,10
н2152О	—	—	—	440 153,63	1 233 871,12	—		
н2153О	—	—	—	440 155,79	1 233 871,83	—		
н2154О	—	—	—	440 155,22	1 233 874,42	—		
н2155О	—	—	—	440 143,97	1 233 871,50	—		
н2156О	—	—	—	440 147,26	1 233 857,98	—		
н2151О	—	—	—	440 156,29	1 233 860,16	—		

2. Сведения о характеристиках объекта недвижимости с кадастровым номером 68:20:2401007:344 :

№ п/п	Наименование характеристики	Значение характеристики
1	2	3
1.	Вид объекта недвижимости	Здание
2.	Ранее присвоенный государственный учетный номер (инвентарный) здания, сооружения, объекта незавершенного строительства	—
3.	Кадастровый номер земельного участка (земельных участков), в границах которого (которых) расположены здание, сооружение, объект незавершенного строительства	68:20:2401007:133
4.	Уникальный учетный номер кадастрового квартала, в границах которого расположены здание, сооружение, объект незавершенного строительства	68:20:2401007
5.	Адрес здания, сооружения, объекта незавершенного строительства	—
5.1.	Сведения о местоположении здания, сооружения, объекта незавершенного строительства (при отсутствии адреса) в структурированном в соответствии с федеральной информационной адресной системой виде	—
5.2.	Дополнительные сведения о местоположении	—
6.	Иные сведения	—

3. Пояснения к сведениям об объекте недвижимости с кадастровым номером 68:20:2401007:344 :

1.	—

1. Сведения о характерных точках контура объекта недвижимости с кадастровым номером 68:20:2401007:346 :

Система координат МСК-68, зона 1 Зона № 1

Обозначение характерных точек границ	Содержатся в Едином государственном реестре недвижимости			Определены в ходе выполнения комплексных кадастровых работ			Метод определения координат	Формулы, примененные для расчета средней квадратической погрешности определения координат характерных точек (Mt), м, с подставленными в такие формулы значениями и итоговые (вычисленные) значения Mt, м
	координаты, м		Радиус, м	координаты, м		Радиус, м		
	X	Y	R	X	Y	R		
1	2	3	4	5	6	7	8	9
н2161О	—	—	—	439 808,62	1 233 407,16	—	Метод спутниковых геодезических измерений (определений)	√(0,08^2 + 0,06^2) = 0,10
н2162О	—	—	—	439 809,36	1 233 401,41	—		
н2163О	—	—	—	439 819,49	1 233 402,88	—		
н2164О	—	—	—	439 818,83	1 233 408,53	—		
н2161О	—	—	—	439 808,62	1 233 407,16	—		

2. Сведения о характеристиках объекта недвижимости с кадастровым номером 68:20:2401007:346 :

№ п/п	Наименование характеристики	Значение характеристики
1	2	3
1.	Вид объекта недвижимости	Здание
2.	Ранее присвоенный государственный учетный номер (инвентарный) здания, сооружения, объекта незавершенного строительства	—
3.	Кадастровый номер земельного участка (земельных участков), в границах которого (которых) расположены здание, сооружение, объект незавершенного строительства	68:20:2401008:52
4.	Уникальный учетный номер кадастрового квартала, в границах которого расположены здание, сооружение, объект незавершенного строительства	68:20:2401007

1	2	3
5.	Адрес здания, сооружения, объекта незавершенного строительства	—
5.1.	Сведения о местоположении здания, сооружения, объекта незавершенного строительства (при отсутствии адреса) в структурированном в соответствии с федеральной информационной адресной системой виде	—
5.2.	Дополнительные сведения о местоположении	—
6.	Иные сведения	—

3. Пояснения к сведениям об объекте недвижимости с кадастровым номером 68:20:2401007:346 :

1.	—

1. Сведения о характерных точках контура объекта недвижимости с кадастровым номером 68:20:2401007:347 :

Система координат МСК-68, зона 1 Зона № 1

Обозначение характерных точек границ	Содержатся в Едином государственном реестре недвижимости			Определены в ходе выполнения комплексных кадастровых работ			Метод определения координат	Формулы, примененные для расчета средней квадратической погрешности определения координат характерных точек (Mt), м, с подставленными в такие формулы значениями и итоговые (вычисленные) значения Mt, м
	координаты, м		Радиус, м	координаты, м		Радиус, м		
	X	Y	R	X	Y	R		
1	2	3	4	5	6	7	8	9
н2165О	—	—	—	439 160,49	1 233 432,13	—	Метод спутниковых геодезических измерений (определений)	√(0,08^2 + 0,06^2) = 0,10
н2166О	—	—	—	439 164,95	1 233 439,05	—		
н2167О	—	—	—	439 160,40	1 233 442,06	—		
н2168О	—	—	—	439 156,03	1 233 435,23	—		
н2165О	—	—	—	439 160,49	1 233 432,13	—		

2. Сведения о характеристиках объекта недвижимости с кадастровым номером 68:20:2401007:347 :

№ п/п	Наименование характеристики	Значение характеристики
1	2	3
1.	Вид объекта недвижимости	Здание

1	2	3
2.	Ранее присвоенный государственный учетный номер (инвентарный) здания, сооружения, объекта незавершенного строительства	—
3.	Кадастровый номер земельного участка (земельных участков), в границах которого (которых) расположены здание, сооружение, объект незавершенного строительства	68:20:2401007:210
4.	Уникальный учетный номер кадастрового квартала, в границах которого расположены здание, сооружение, объект незавершенного строительства	68:20:2401007
5.	Адрес здания, сооружения, объекта незавершенного строительства	—
5.1.	Сведения о местоположении здания, сооружения, объекта незавершенного строительства (при отсутствии адреса) в структурированном в соответствии с федеральной информационной адресной системой виде	—
5.2.	Дополнительные сведения о местоположении	—
6.	Иные сведения	—

3. Пояснения к сведениям об объекте недвижимости с кадастровым номером 68:20:2401007:347 :

1.	—

1. Сведения о характерных точках контура объекта недвижимости с кадастровым номером 68:20:2401007:348 :

Система координат МСК-68, зона 1 Зона № 1

Обозначение характерных точек границ	Содержатся в Едином государственном реестре недвижимости			Определены в ходе выполнения комплексных кадастровых работ			Метод определения координат	Формулы, примененные для расчета средней квадратической погрешности определения координат характерных точек (Mt), м, с подставленными в такие формулы значениями и итоговые (вычисленные) значения Mt, м
	координаты, м		Радиус, м	координаты, м		Радиус, м		
	X	Y	R	X	Y	R		
1	2	3	4	5	6	7	8	9
н2169О	—	—	—	439 880,40	1 233 455,88	—	Метод спутниковых геодезических измерений (определений)	√(0,08^2 + 0,06^2) = 0,10
н2170О	—	—	—	439 875,64	1 233 455,80	—		
н2171О	—	—	—	439 875,69	1 233 453,69	—		

1	2	3	4	5	6	7	8	9
н2172О	—	—	—	439 865,53	1 233 453,76	—	Метод спутниковых геодезических измерений (определений)	√(0,08^2 + 0,06^2) = 0,10
н2173О	—	—	—	439 865,50	1 233 447,26	—		
н2174О	—	—	—	439 874,51	1 233 447,26	—		
н2175О	—	—	—	439 874,51	1 233 445,12	—		
н2176О	—	—	—	439 880,25	1 233 445,08	—		
н2169О	—	—	—	439 880,40	1 233 455,88	—		

2. Сведения о характеристиках объекта недвижимости с кадастровым номером 68:20:2401007:348 :

№ п/п	Наименование характеристики	Значение характеристики
1	2	3
1.	Вид объекта недвижимости	Здание
2.	Ранее присвоенный государственный учетный номер (инвентарный) здания, сооружения, объекта незавершенного строительства	—
3.	Кадастровый номер земельного участка (земельных участков), в границах которого (которых) расположены здание, сооружение, объект незавершенного строительства	68:20:2401007:72
4.	Уникальный учетный номер кадастрового квартала, в границах которого расположены здание, сооружение, объект незавершенного строительства	68:20:2401007
5.	Адрес здания, сооружения, объекта незавершенного строительства	—
5.1.	Сведения о местоположении здания, сооружения, объекта незавершенного строительства (при отсутствии адреса) в структурированном в соответствии с федеральной информационной адресной системой виде	—
5.2.	Дополнительные сведения о местоположении	—
6.	Иные сведения	—

3. Пояснения к сведениям об объекте недвижимости с кадастровым номером 68:20:2401007:348 :

1.	—

1. Сведения о характерных точках контура объекта недвижимости с кадастровым номером 68:20:2401007:367 :

Система координат МСК-68, зона 1 Зона № 1

Обозначение характерных точек границ	Содержатся в Едином государственном реестре недвижимости			Определены в ходе выполнения комплексных кадастровых работ			Метод определения координат	Формулы, примененные для расчета средней квадратической погрешности определения координат характерных точек (Mt), м, с подставленными в такие формулы значениями и итоговые (вычисленные) значения Mt, м
	координаты, м		Радиус, м	координаты, м		Радиус, м		
	X	Y	R	X	Y	R		
1	2	3	4	5	6	7	8	9
н2177О	—	—	—	439 290,97	1 233 572,60	—	Метод спутниковых геодезических измерений (определений)	√(0,08^2 + 0,06^2) = 0,10
н2178О	—	—	—	439 295,66	1 233 577,93	—		
н2179О	—	—	—	439 292,11	1 233 581,30	—		
н2180О	—	—	—	439 287,33	1 233 575,88	—		
н2177О	—	—	—	439 290,97	1 233 572,60	—		

2. Сведения о характеристиках объекта недвижимости с кадастровым номером 68:20:2401007:367 :

№ п/п	Наименование характеристики	Значение характеристики
1	2	3
1.	Вид объекта недвижимости	Здание
2.	Ранее присвоенный государственный учетный номер (инвентарный) здания, сооружения, объекта незавершенного строительства	—
3.	Кадастровый номер земельного участка (земельных участков), в границах которого (которых) расположены здание, сооружение, объект незавершенного строительства	68:20:2401007:200
4.	Уникальный учетный номер кадастрового квартала, в границах которого расположены здание, сооружение, объект незавершенного строительства	68:20:2401007

1	2	3
5.	Адрес здания, сооружения, объекта незавершенного строительства	—
5.1.	Сведения о местоположении здания, сооружения, объекта незавершенного строительства (при отсутствии адреса) в структурированном в соответствии с федеральной информационной адресной системой виде	—
5.2.	Дополнительные сведения о местоположении	—
6.	Иные сведения	—

3. Пояснения к сведениям об объекте недвижимости с кадастровым номером 68:20:2401007:367 :

1.	—

1. Сведения о характерных точках контура объекта недвижимости с кадастровым номером 68:20:2401007:375 :

Система координат МСК-68, зона 1 Зона № 1

Обозначение характерных точек границ	Содержатся в Едином государственном реестре недвижимости			Определены в ходе выполнения комплексных кадастровых работ			Метод определения координат	Формулы, примененные для расчета средней квадратической погрешности определения координат характерных точек (Mt), м, с подставленными в такие формулы значениями и итоговые (вычисленные) значения Mt, м
	координаты, м		Радиус, м	координаты, м		Радиус, м		
	X	Y	R	X	Y	R		
1	2	3	4	5	6	7	8	9
н2181О	—	—	—	439 918,42	1 233 406,82	—	Метод спутниковых геодезических измерений (определений)	√(0,08^2 + 0,06^2) = 0,10
н2182О	—	—	—	439 919,28	1 233 416,61	—		
н2183О	—	—	—	439 916,20	1 233 417,01	—		
н2184О	—	—	—	439 916,55	1 233 418,32	—		
н2185О	—	—	—	439 913,87	1 233 418,66	—		
н2186О	—	—	—	439 913,66	1 233 417,41	—		
н2187О	—	—	—	439 907,22	1 233 417,97	—		

1	2	3	4	5	6	7	8	9
н2188О	—	—	—	439 906,81	1 233 410,59	—	Метод спутниковых геодезических измерений (определений)	√(0,08^2 + 0,06^2) = 0,10
н2189О	—	—	—	439 914,04	1 233 409,95	—		
н2190О	—	—	—	439 913,89	1 233 407,30	—		
н2181О	—	—	—	439 918,42	1 233 406,82	—		

2. Сведения о характеристиках объекта недвижимости с кадастровым номером 68:20:2401007:375 :

№ п/п	Наименование характеристики	Значение характеристики
1	2	3
1.	Вид объекта недвижимости	Здание
2.	Ранее присвоенный государственный учетный номер (инвентарный) здания, сооружения, объекта незавершенного строительства	—
3.	Кадастровый номер земельного участка (земельных участков), в границах которого (которых) расположены здание, сооружение, объект незавершенного строительства	68:20:2401007:19
4.	Уникальный учетный номер кадастрового квартала, в границах которого расположены здание, сооружение, объект незавершенного строительства	68:20:2401007
5.	Адрес здания, сооружения, объекта незавершенного строительства	—
5.1.	Сведения о местоположении здания, сооружения, объекта незавершенного строительства (при отсутствии адреса) в структурированном в соответствии с федеральной информационной адресной системой виде	—
5.2.	Дополнительные сведения о местоположении	—
6.	Иные сведения	—

3. Пояснения к сведениям об объекте недвижимости с кадастровым номером 68:20:2401007:375 :

1.	—

1. Сведения о характерных точках контура объекта недвижимости с кадастровым номером 68:20:2401007:376 :

Система координат МСК-68, зона 1 Зона № 1

Обозначение характерных точек границ	Содержатся в Едином государственном реестре недвижимости			Определены в ходе выполнения комплексных кадастровых работ			Метод определения координат	Формулы, примененные для расчета средней квадратической погрешности определения координат характерных точек (Mt), м, с подставленными в такие формулы значениями и итоговые (вычисленные) значения Mt, м
	координаты, м		Радиус, м	координаты, м		Радиус, м		
	X	Y	R	X	Y	R		
1	2	3	4	5	6	7	8	9
н2191О	—	—	—	439 853,62	1 233 965,59	—	Метод спутниковых геодезических измерений (определений)	√(0,08^2 + 0,06^2) = 0,10
н2192О	—	—	—	439 847,88	1 233 973,88	—		
н2193О	—	—	—	439 840,18	1 233 968,47	—		
н2194О	—	—	—	439 846,17	1 233 959,70	—		
н2191О	—	—	—	439 853,62	1 233 965,59	—		

2. Сведения о характеристиках объекта недвижимости с кадастровым номером 68:20:2401007:376 :

№ п/п	Наименование характеристики	Значение характеристики
1	2	3
1.	Вид объекта недвижимости	Здание
2.	Ранее присвоенный государственный учетный номер (инвентарный) здания, сооружения, объекта незавершенного строительства	—
3.	Кадастровый номер земельного участка (земельных участков), в границах которого (которых) расположены здание, сооружение, объект незавершенного строительства	68:20:2401007:29
4.	Уникальный учетный номер кадастрового квартала, в границах которого расположены здание, сооружение, объект незавершенного строительства	68:20:2401007

1	2	3
5.	Адрес здания, сооружения, объекта незавершенного строительства	—
5.1.	Сведения о местоположении здания, сооружения, объекта незавершенного строительства (при отсутствии адреса) в структурированном в соответствии с федеральной информационной адресной системой виде	—
5.2.	Дополнительные сведения о местоположении	—
6.	Иные сведения	—

3. Пояснения к сведениям об объекте недвижимости с кадастровым номером 68:20:2401007:376 :

1.	—

1. Сведения о характерных точках контура объекта недвижимости с кадастровым номером 68:20:2401007:378 :

Система координат МСК-68, зона 1 Зона № 1

Обозначение характерных точек границ	Содержатся в Едином государственном реестре недвижимости			Определены в ходе выполнения комплексных кадастровых работ			Метод определения координат	Формулы, примененные для расчета средней квадратической погрешности определения координат характерных точек (Mt), м, с подставленными в такие формулы значениями и итоговые (вычисленные) значения Mt, м
	координаты, м		Радиус, м	координаты, м		Радиус, м		
	X	Y	R	X	Y	R		
1	2	3	4	5	6	7	8	9
н2195О	—	—	—	439 391,22	1 233 441,64	—	Метод спутниковых геодезических измерений (определений)	√(0,08^2 + 0,06^2) = 0,10
н2196О	—	—	—	439 388,73	1 233 447,21	—		
н2197О	—	—	—	439 380,60	1 233 443,86	—		
н2198О	—	—	—	439 383,07	1 233 437,98	—		
н2195О	—	—	—	439 391,22	1 233 441,64	—		

2. Сведения о характеристиках объекта недвижимости с кадастровым номером 68:20:2401007:378 :

№ п/п	Наименование характеристики	Значение характеристики
1	2	3
1.	Вид объекта недвижимости	Здание

1	2	3
2.	Ранее присвоенный государственный учетный номер (инвентарный) здания, сооружения, объекта незавершенного строительства	—
3.	Кадастровый номер земельного участка (земельных участков), в границах которого (которых) расположены здание, сооружение, объект незавершенного строительства	68:20:2401007:63
4.	Уникальный учетный номер кадастрового квартала, в границах которого расположены здание, сооружение, объект незавершенного строительства	68:20:2401007
5.	Адрес здания, сооружения, объекта незавершенного строительства	—
5.1.	Сведения о местоположении здания, сооружения, объекта незавершенного строительства (при отсутствии адреса) в структурированном в соответствии с федеральной информационной адресной системой виде	—
5.2.	Дополнительные сведения о местоположении	—
6.	Иные сведения	—

3. Пояснения к сведениям об объекте недвижимости с кадастровым номером 68:20:2401007:378 :

1.	—

1. Сведения о характерных точках контура объекта недвижимости с кадастровым номером 68:20:2401007:379 :

Система координат МСК-68, зона 1 Зона № 1

Обозначение характерных точек границ	Содержатся в Едином государственном реестре недвижимости			Определены в ходе выполнения комплексных кадастровых работ			Метод определения координат	Формулы, примененные для расчета средней квадратической погрешности определения координат характерных точек (Mt), м, с подставленными в такие формулы значениями и итоговые (вычисленные) значения Mt, м
	координаты, м		Радиус, м	координаты, м		Радиус, м		
	X	Y	R	X	Y	R		
1	2	3	4	5	6	7	8	9
н2199О	—	—	—	439 164,28	1 233 404,50	—	Метод спутниковых геодезических измерений (определений)	√(0,08^2 + 0,06^2) = 0,10
н2200О	—	—	—	439 171,40	1 233 413,75	—		
н2201О	—	—	—	439 158,50	1 233 423,62	—		

1	2	3	4	5	6	7	8	9
н2202О	—	—	—	439 156,81	1 233 421,58	—	Метод спутниковых геодезических измерений (определений)	√(0,08^2 + 0,06^2) = 0,10
н2203О	—	—	—	439 159,04	1 233 419,62	—		
н2204О	—	—	—	439 153,43	1 233 412,50	—		
н2199О	—	—	—	439 164,28	1 233 404,50	—		

2. Сведения о характеристиках объекта недвижимости с кадастровым номером 68:20:2401007:379 :

№ п/п	Наименование характеристики	Значение характеристики
1	2	3
1.	Вид объекта недвижимости	Здание
2.	Ранее присвоенный государственный учетный номер (инвентарный) здания, сооружения, объекта незавершенного строительства	—
3.	Кадастровый номер земельного участка (земельных участков), в границах которого (которых) расположены здание, сооружение, объект незавершенного строительства	68:20:2401007:211
4.	Уникальный учетный номер кадастрового квартала, в границах которого расположены здание, сооружение, объект незавершенного строительства	68:20:2401007
5.	Адрес здания, сооружения, объекта незавершенного строительства	—
5.1.	Сведения о местоположении здания, сооружения, объекта незавершенного строительства (при отсутствии адреса) в структурированном в соответствии с федеральной информационной адресной системой виде	—
5.2.	Дополнительные сведения о местоположении	—
6.	Иные сведения	—

3. Пояснения к сведениям об объекте недвижимости с кадастровым номером 68:20:2401007:379 :

1.	—

1. Сведения о характерных точках контура объекта недвижимости с кадастровым номером 68:20:2401007:380 :

Система координат МСК-68, зона 1 Зона № 1

Обозначение характерных точек границ	Содержатся в Едином государственном реестре недвижимости			Определены в ходе выполнения комплексных кадастровых работ			Метод определения координат	Формулы, примененные для расчета средней квадратической погрешности определения координат характерных точек (Mt), м, с подставленными в такие формулы значениями и итоговые (вычисленные) значения Mt, м
	координаты, м		Радиус, м	координаты, м		Радиус, м		
	X	Y	R	X	Y	R		
1	2	3	4	5	6	7	8	9
н2205О	—	—	—	439 913,84	1 234 104,06	—	Метод спутниковых геодезических измерений (определений)	√(0,08^2 + 0,06^2) = 0,10
н2206О	—	—	—	439 909,46	1 234 112,26	—		
н2207О	—	—	—	439 912,65	1 234 113,90	—		
н2208О	—	—	—	439 910,89	1 234 117,30	—		
н2209О	—	—	—	439 902,04	1 234 113,17	—		
н2210О	—	—	—	439 903,69	1 234 109,64	—		
н2211О	—	—	—	439 900,79	1 234 108,40	—		
н2212О	—	—	—	439 903,69	1 234 102,35	—		
н2213О	—	—	—	439 905,62	1 234 103,26	—		
н2214О	—	—	—	439 907,20	1 234 100,73	—		
н2205О	—	—	—	439 913,84	1 234 104,06	—		

2. Сведения о характеристиках объекта недвижимости с кадастровым номером 68:20:2401007:380 :

№ п/п	Наименование характеристики	Значение характеристики
1	2	3
1.	Вид объекта недвижимости	Здание

1	2	3
2.	Ранее присвоенный государственный учетный номер (инвентарный) здания, сооружения, объекта незавершенного строительства	—
3.	Кадастровый номер земельного участка (земельных участков), в границах которого (которых) расположены здание, сооружение, объект незавершенного строительства	68:20:2401006:10
4.	Уникальный учетный номер кадастрового квартала, в границах которого расположены здание, сооружение, объект незавершенного строительства	68:20:2401007
5.	Адрес здания, сооружения, объекта незавершенного строительства	—
5.1.	Сведения о местоположении здания, сооружения, объекта незавершенного строительства (при отсутствии адреса) в структурированном в соответствии с федеральной информационной адресной системой виде	—
5.2.	Дополнительные сведения о местоположении	—
6.	Иные сведения	—

3. Пояснения к сведениям об объекте недвижимости с кадастровым номером 68:20:2401007:380 :

1.	—

1. Сведения о характерных точках контура объекта недвижимости с кадастровым номером 68:20:2401007:381 :

Система координат МСК-68, зона 1 Зона № 1

Обозначение характерных точек границ	Содержатся в Едином государственном реестре недвижимости			Определены в ходе выполнения комплексных кадастровых работ			Метод определения координат	Формулы, примененные для расчета средней квадратической погрешности определения координат характерных точек (Mt), м, с подставленными в такие формулы значениями и итоговые (вычисленные) значения Mt, м
	координаты, м		Радиус, м	координаты, м		Радиус, м		
	X	Y	R	X	Y	R		
1	2	3	4	5	6	7	8	9
н2215О	—	—	—	439 920,53	1 234 097,16	—	Метод спутниковых геодезических измерений (определений)	√(0,08^2 + 0,06^2) = 0,10
н2216О	—	—	—	439 916,51	1 234 105,21	—		
н2217О	—	—	—	439 913,91	1 234 103,89	—		

1	2	3	4	5	6	7	8	9
н2218О	—	—	—	439 907,37	1 234 100,38	—	Метод спутниковых геодезических измерений (определений)	√(0,08^2 + 0,06^2) = 0,10
н2219О	—	—	—	439 909,96	1 234 094,54	—		
н2220О	—	—	—	439 914,80	1 234 096,68	—		
н2221О	—	—	—	439 915,56	1 234 094,97	—		
н2215О	—	—	—	439 920,53	1 234 097,16	—		

2. Сведения о характеристиках объекта недвижимости с кадастровым номером 68:20:2401007:381 :

№ п/п	Наименование характеристики	Значение характеристики
1	2	3
1.	Вид объекта недвижимости	Здание
2.	Ранее присвоенный государственный учетный номер (инвентарный) здания, сооружения, объекта незавершенного строительства	—
3.	Кадастровый номер земельного участка (земельных участков), в границах которого (которых) расположены здание, сооружение, объект незавершенного строительства	68:20:2401006:11
4.	Уникальный учетный номер кадастрового квартала, в границах которого расположены здание, сооружение, объект незавершенного строительства	68:20:2401007
5.	Адрес здания, сооружения, объекта незавершенного строительства	—
5.1.	Сведения о местоположении здания, сооружения, объекта незавершенного строительства (при отсутствии адреса) в структурированном в соответствии с федеральной информационной адресной системой виде	—
5.2.	Дополнительные сведения о местоположении	—
6.	Иные сведения	—

3. Пояснения к сведениям об объекте недвижимости с кадастровым номером 68:20:2401007:381 :

1.	—

1. Сведения о характерных точках контура объекта недвижимости с кадастровым номером 68:20:2401007:394 :

Система координат МСК-68, зона 1 Зона № 1

Обозначение характерных точек границ	Содержатся в Едином государственном реестре недвижимости			Определены в ходе выполнения комплексных кадастровых работ			Метод определения координат	Формулы, примененные для расчета средней квадратической погрешности определения координат характерных точек (Mt), м, с подставленными в такие формулы значениями и итоговые (вычисленные) значения Mt, м
	координаты, м		Радиус, м	координаты, м		Радиус, м		
	X	Y	R	X	Y	R		
1	2	3	4	5	6	7	8	9
н2222О	—	—	—	439 689,63	1 233 901,78	—	Метод спутниковых геодезических измерений (определений)	√(0,08^2 + 0,06^2) = 0,10
н2223О	—	—	—	439 686,03	1 233 907,77	—		
н2224О	—	—	—	439 678,15	1 233 903,40	—		
н2225О	—	—	—	439 681,45	1 233 897,11	—		
н2222О	—	—	—	439 689,63	1 233 901,78	—		

2. Сведения о характеристиках объекта недвижимости с кадастровым номером 68:20:2401007:394 :

№ п/п	Наименование характеристики	Значение характеристики
1	2	3
1.	Вид объекта недвижимости	Здание
2.	Ранее присвоенный государственный учетный номер (инвентарный) здания, сооружения, объекта незавершенного строительства	—
3.	Кадастровый номер земельного участка (земельных участков), в границах которого (которых) расположены здание, сооружение, объект незавершенного строительства	68:20:2401007:546
4.	Уникальный учетный номер кадастрового квартала, в границах которого расположены здание, сооружение, объект незавершенного строительства	68:20:2401007

1	2	3
5.	Адрес здания, сооружения, объекта незавершенного строительства	—
5.1.	Сведения о местоположении здания, сооружения, объекта незавершенного строительства (при отсутствии адреса) в структурированном в соответствии с федеральной информационной адресной системой виде	—
5.2.	Дополнительные сведения о местоположении	—
6.	Иные сведения	—

3. Пояснения к сведениям об объекте недвижимости с кадастровым номером 68:20:2401007:394 :

1.	—

1. Сведения о характерных точках контура объекта недвижимости с кадастровым номером 68:20:2401008:84 :

Система координат МСК-68, зона 1 Зона № 1

Обозначение характерных точек границ	Содержатся в Едином государственном реестре недвижимости			Определены в ходе выполнения комплексных кадастровых работ			Метод определения координат	Формулы, примененные для расчета средней квадратической погрешности определения координат характерных точек (Mt), м, с подставленными в такие формулы значениями и итоговые (вычисленные) значения Mt, м
	координаты, м		Радиус, м	координаты, м		Радиус, м		
	X	Y	R	X	Y	R		
1	2	3	4	5	6	7	8	9
н2226О	—	—	—	439 590,98	1 233 378,06	—	Метод спутниковых геодезических измерений (определений)	√(0,08^2 + 0,06^2) = 0,10
н2227О	—	—	—	439 579,41	1 233 375,32	—		
н2228О	—	—	—	439 581,00	1 233 368,71	—		
н2229О	—	—	—	439 592,54	1 233 371,52	—		
н2226О	—	—	—	439 590,98	1 233 378,06	—		

2. Сведения о характеристиках объекта недвижимости с кадастровым номером 68:20:2401008:84 :

№ п/п	Наименование характеристики	Значение характеристики
1	2	3
1.	Вид объекта недвижимости	Здание

1	2	3
2.	Ранее присвоенный государственный учетный номер (инвентарный) здания, сооружения, объекта незавершенного строительства	—
3.	Кадастровый номер земельного участка (земельных участков), в границах которого (которых) расположены здание, сооружение, объект незавершенного строительства	68:20:2401008:59
4.	Уникальный учетный номер кадастрового квартала, в границах которого расположены здание, сооружение, объект незавершенного строительства	68:20:2401007
5.	Адрес здания, сооружения, объекта незавершенного строительства	—
5.1.	Сведения о местоположении здания, сооружения, объекта незавершенного строительства (при отсутствии адреса) в структурированном в соответствии с федеральной информационной адресной системой виде	—
5.2.	Дополнительные сведения о местоположении	—
6.	Иные сведения	—

3. Пояснения к сведениям об объекте недвижимости с кадастровым номером 68:20:2401008:84 :

1.	—

1. Сведения о характерных точках контура объекта недвижимости с кадастровым номером 68:20:2401008:85 :

Система координат МСК-68, зона 1 Зона № 1

Обозначение характерных точек границ	Содержатся в Едином государственном реестре недвижимости			Определены в ходе выполнения комплексных кадастровых работ			Метод определения координат	Формулы, примененные для расчета средней квадратической погрешности определения координат характерных точек (Mt), м, с подставленными в такие формулы значениями и итоговые (вычисленные) значения Mt, м
	координаты, м		Радиус, м	координаты, м		Радиус, м		
	X	Y	R	X	Y	R		
1	2	3	4	5	6	7	8	9
н2230О	—	—	—	439 698,41	1 233 392,01	—	Метод спутниковых геодезических измерений (определений)	√(0,08^2 + 0,06^2) = 0,10
н2231О	—	—	—	439 696,23	1 233 401,37	—		
н2232О	—	—	—	439 692,26	1 233 400,52	—		

1	2	3	4	5	6	7	8	9
н2233О	—	—	—	439 692,84	1 233 398,00	—	Метод спутниковых геодезических измерений (определений)	√(0,08^2 + 0,06^2) = 0,10
н2234О	—	—	—	439 684,25	1 233 396,29	—		
н2235О	—	—	—	439 686,57	1 233 385,67	—		
н2236О	—	—	—	439 694,29	1 233 387,20	—		
н2237О	—	—	—	439 693,44	1 233 390,83	—		
н2230О	—	—	—	439 698,41	1 233 392,01	—		

2. Сведения о характеристиках объекта недвижимости с кадастровым номером 68:20:2401008:85 :

№ п/п	Наименование характеристики	Значение характеристики
1	2	3
1.	Вид объекта недвижимости	Здание
2.	Ранее присвоенный государственный учетный номер (инвентарный) здания, сооружения, объекта незавершенного строительства	—
3.	Кадастровый номер земельного участка (земельных участков), в границах которого (которых) расположены здание, сооружение, объект незавершенного строительства	68:20:2401008:57
4.	Уникальный учетный номер кадастрового квартала, в границах которого расположены здание, сооружение, объект незавершенного строительства	68:20:2401007
5.	Адрес здания, сооружения, объекта незавершенного строительства	—
5.1.	Сведения о местоположении здания, сооружения, объекта незавершенного строительства (при отсутствии адреса) в структурированном в соответствии с федеральной информационной адресной системой виде	—
5.2.	Дополнительные сведения о местоположении	—
6.	Иные сведения	—

3. Пояснения к сведениям об объекте недвижимости с кадастровым номером 68:20:2401008:85 :

1.	—

1. Сведения о характерных точках контура объекта недвижимости с кадастровым номером 68:20:2401008:90 :

Система координат МСК-68, зона 1 Зона № 1

Обозначение характерных точек границ	Содержатся в Едином государственном реестре недвижимости			Определены в ходе выполнения комплексных кадастровых работ			Метод определения координат	Формулы, примененные для расчета средней квадратической погрешности определения координат характерных точек (Mt), м, с подставленными в такие формулы значениями и итоговые (вычисленные) значения Mt, м
	координаты, м		Радиус, м	координаты, м		Радиус, м		
	X	Y	R	X	Y	R		
1	2	3	4	5	6	7	8	9
н2250О	—	—	—	439 534,15	1 233 364,36	—	Метод спутниковых геодезических измерений (определений)	√(0,08^2 + 0,06^2) = 0,10
н2251О	—	—	—	439 522,13	1 233 361,69	—		
н2252О	—	—	—	439 523,43	1 233 356,07	—		
н2253О	—	—	—	439 535,10	1 233 358,98	—		
н2250О	—	—	—	439 534,15	1 233 364,36	—		

2. Сведения о характеристиках объекта недвижимости с кадастровым номером 68:20:2401008:90 :

№ п/п	Наименование характеристики	Значение характеристики
1	2	3
1.	Вид объекта недвижимости	Здание
2.	Ранее присвоенный государственный учетный номер (инвентарный) здания, сооружения, объекта незавершенного строительства	—
3.	Кадастровый номер земельного участка (земельных участков), в границах которого (которых) расположены здание, сооружение, объект незавершенного строительства	68:20:2401008:61
4.	Уникальный учетный номер кадастрового квартала, в границах которого расположены здание, сооружение, объект незавершенного строительства	68:20:2401007

1	2	3
5.	Адрес здания, сооружения, объекта незавершенного строительства	—
5.1.	Сведения о местоположении здания, сооружения, объекта незавершенного строительства (при отсутствии адреса) в структурированном в соответствии с федеральной информационной адресной системой виде	—
5.2.	Дополнительные сведения о местоположении	—
6.	Иные сведения	—

3. Пояснения к сведениям об объекте недвижимости с кадастровым номером 68:20:2401008:90 :

1.	—

1. Сведения о характерных точках контура объекта недвижимости с кадастровым номером 68:20:2401008:91 :

Система координат МСК-68, зона 1 Зона № 1

Обозначение характерных точек границ	Содержатся в Едином государственном реестре недвижимости			Определены в ходе выполнения комплексных кадастровых работ			Метод определения координат	Формулы, примененные для расчета средней квадратической погрешности определения координат характерных точек (Mt), м, с подставленными в такие формулы значениями и итоговые (вычисленные) значения Mt, м
	координаты, м		Радиус, м	координаты, м		Радиус, м		
	X	Y	R	X	Y	R		
1	2	3	4	5	6	7	8	9
н2254О	—	—	—	440 100,95	1 233 380,49	—	Метод спутниковых геодезических измерений (определений)	√(0,08^2 + 0,06^2) = 0,10
н2255О	—	—	—	440 100,61	1 233 387,66	—		
н2256О	—	—	—	440 096,11	1 233 387,38	—		
н2257О	—	—	—	440 095,89	1 233 389,06	—		
н2258О	—	—	—	440 087,12	1 233 388,34	—		
н2259О	—	—	—	440 087,35	1 233 385,55	—		
н2260О	—	—	—	440 085,71	1 233 385,23	—		

1	2	3	4	5	6	7	8	9
н2261О	—	—	—	440 085,75	1 233 382,88	—	Метод спутниковых геодезических измерений (определений)	√(0,08^2 + 0,06^2) = 0,10
н2262О	—	—	—	440 084,07	1 233 382,85	—		
н2263О	—	—	—	440 084,52	1 233 381,10	—		
н2264О	—	—	—	440 097,32	1 233 381,96	—		
н2265О	—	—	—	440 097,32	1 233 380,36	—		
н2254О	—	—	—	440 100,95	1 233 380,49	—		

2. Сведения о характеристиках объекта недвижимости с кадастровым номером 68:20:2401008:91 :

№ п/п	Наименование характеристики	Значение характеристики
1	2	3
1.	Вид объекта недвижимости	Здание
2.	Ранее присвоенный государственный учетный номер (инвентарный) здания, сооружения, объекта незавершенного строительства	—
3.	Кадастровый номер земельного участка (земельных участков), в границах которого (которых) расположены здание, сооружение, объект незавершенного строительства	68:20:2401008:41
4.	Уникальный учетный номер кадастрового квартала, в границах которого расположены здание, сооружение, объект незавершенного строительства	68:20:2401007
5.	Адрес здания, сооружения, объекта незавершенного строительства	—
5.1.	Сведения о местоположении здания, сооружения, объекта незавершенного строительства (при отсутствии адреса) в структурированном в соответствии с федеральной информационной адресной системой виде	—
5.2.	Дополнительные сведения о местоположении	—
6.	Иные сведения	—

3. Пояснения к сведениям об объекте недвижимости с кадастровым номером 68:20:2401008:91 :

1.	—

1. Сведения о характерных точках контура объекта недвижимости с кадастровым номером 68:20:2401008:95 :

Система координат МСК-68, зона 1 Зона № 1

Обозначение характерных точек границ	Содержатся в Едином государственном реестре недвижимости			Определены в ходе выполнения комплексных кадастровых работ			Метод определения координат	Формулы, примененные для расчета средней квадратической погрешности определения координат характерных точек (Mt), м, с подставленными в такие формулы значениями и итоговые (вычисленные) значения Mt, м
	координаты, м		Радиус, м	координаты, м		Радиус, м		
	X	Y	R	X	Y	R		
1	2	3	4	5	6	7	8	9
н2266О	—	—	—	439 325,28	1 233 318,99	—	Метод спутниковых геодезических измерений (определений)	√(0,08^2 + 0,06^2) = 0,10
н2267О	—	—	—	439 321,10	1 233 329,86	—		
н2268О	—	—	—	439 317,76	1 233 328,61	—		
н2269О	—	—	—	439 318,67	1 233 326,03	—		
н2270О	—	—	—	439 314,29	1 233 324,37	—		
н2271О	—	—	—	439 317,26	1 233 316,30	—		
н2266О	—	—	—	439 325,28	1 233 318,99	—		

2. Сведения о характеристиках объекта недвижимости с кадастровым номером 68:20:2401008:95 :

№ п/п	Наименование характеристики	Значение характеристики
1	2	3
1.	Вид объекта недвижимости	Сооружение
2.	Ранее присвоенный государственный учетный номер (инвентарный) здания, сооружения, объекта незавершенного строительства	—
3.	Кадастровый номер земельного участка (земельных участков), в границах которого (которых) расположены здание, сооружение, объект незавершенного строительства	68:20:2401008:69

1	2	3
4.	Уникальный учетный номер кадастрового квартала, в границах которого расположены здание, сооружение, объект незавершенного строительства	68:20:2401007
5.	Адрес здания, сооружения, объекта незавершенного строительства	—
5.1.	Сведения о местоположении здания, сооружения, объекта незавершенного строительства (при отсутствии адреса) в структурированном в соответствии с федеральной информационной адресной системой виде	—
5.2.	Дополнительные сведения о местоположении	—
6.	Иные сведения	—

3. Пояснения к сведениям об объекте недвижимости с кадастровым номером 68:20:2401008:95 :

1.	—

1. Сведения о характерных точках контура объекта недвижимости с кадастровым номером 68:20:2401008:96 :

Система координат МСК-68, зона 1 Зона № 1

Обозначение характерных точек границ	Содержатся в Едином государственном реестре недвижимости			Определены в ходе выполнения комплексных кадастровых работ			Метод определения координат	Формулы, примененные для расчета средней квадратической погрешности определения координат характерных точек (Mt), м, с подставленными в такие формулы значениями и итоговые (вычисленные) значения Mt, м
	координаты, м		Радиус, м	координаты, м		Радиус, м		
	X	Y	R	X	Y	R		
1	2	3	4	5	6	7	8	9
н2272О	—	—	—	440 056,16	1 233 379,38	—	Метод спутниковых геодезических измерений (определений)	√(0,08^2 + 0,06^2) = 0,10
н2273О	—	—	—	440 055,82	1 233 386,33	—		
н2274О	—	—	—	440 046,26	1 233 385,82	—		
н2275О	—	—	—	440 046,32	1 233 378,93	—		
н2272О	—	—	—	440 056,16	1 233 379,38	—		

2. Сведения о характеристиках объекта недвижимости с кадастровым номером 68:20:2401008:96 :		
№ п/п	Наименование характеристики	Значение характеристики
1	2	3
1.	Вид объекта недвижимости	Здание
2.	Ранее присвоенный государственный учетный номер (инвентарный) здания, сооружения, объекта незавершенного строительства	—
3.	Кадастровый номер земельного участка (земельных участков), в границах которого (которых) расположены здание, сооружение, объект незавершенного строительства	68:20:2401008:43
4.	Уникальный учетный номер кадастрового квартала, в границах которого расположены здание, сооружение, объект незавершенного строительства	68:20:2401007
5.	Адрес здания, сооружения, объекта незавершенного строительства	—
5.1.	Сведения о местоположении здания, сооружения, объекта незавершенного строительства (при отсутствии адреса) в структурированном в соответствии с федеральной информационной адресной системой виде	—
5.2.	Дополнительные сведения о местоположении	—
6.	Иные сведения	—

3. Пояснения к сведениям об объекте недвижимости с кадастровым номером 68:20:2401008:96 :	
1.	—

1. Сведения о характерных точках контура объекта недвижимости с кадастровым номером 68:20:2401008:97 :

Система координат МСК-68, зона 1 Зона № 1

Обозначение характерных точек границ	Содержатся в Едином государственном реестре недвижимости			Определены в ходе выполнения комплексных кадастровых работ			Метод определения координат	Формулы, примененные для расчета средней квадратической погрешности определения координат характерных точек (Mt), м, с подставленными в такие формулы значениями и итоговые (вычисленные) значения Mt, м
	координаты, м		Радиус, м	координаты, м		Радиус, м		
	X	Y	R	X	Y	R		
1	2	3	4	5	6	7	8	9
н2276О	—	—	—	439 334,83	1 233 333,67	—	Метод спутниковых геодезических измерений (определений)	√(0,08^2 + 0,06^2) = 0,10

1	2	3	4	5	6	7	8	9
н2277О	—	—	—	439 331,30	1 233 332,44	—	Метод спутниковых геодезических измерений (определений)	√(0,08^2 + 0,06^2) = 0,10
н2278О	—	—	—	439 331,81	1 233 329,72	—		
н2279О	—	—	—	439 326,11	1 233 328,20	—		
н2280О	—	—	—	439 327,51	1 233 323,23	—		
н2281О	—	—	—	439 337,17	1 233 325,91	—		
н2276О	—	—	—	439 334,83	1 233 333,67	—		

2. Сведения о характеристиках объекта недвижимости с кадастровым номером 68:20:2401008:97 :

№ п/п	Наименование характеристики	Значение характеристики
1	2	3
1.	Вид объекта недвижимости	Здание
2.	Ранее присвоенный государственный учетный номер (инвентарный) здания, сооружения, объекта незавершенного строительства	—
3.	Кадастровый номер земельного участка (земельных участков), в границах которого (которых) расположены здание, сооружение, объект незавершенного строительства	68:20:2401008:69
4.	Уникальный учетный номер кадастрового квартала, в границах которого расположены здание, сооружение, объект незавершенного строительства	68:20:2401007
5.	Адрес здания, сооружения, объекта незавершенного строительства	—
5.1.	Сведения о местоположении здания, сооружения, объекта незавершенного строительства (при отсутствии адреса) в структурированном в соответствии с федеральной информационной адресной системой виде	—
5.2.	Дополнительные сведения о местоположении	—
6.	Иные сведения	—

3. Пояснения к сведениям об объекте недвижимости с кадастровым номером 68:20:2401008:97 :

1.	—

1. Сведения о характерных точках контура объекта недвижимости с кадастровым номером 68:20:2401009:107 :

Система координат МСК-68, зона 1 Зона № 1

Обозначение характерных точек границ	Содержатся в Едином государственном реестре недвижимости			Определены в ходе выполнения комплексных кадастровых работ			Метод определения координат	Формулы, примененные для расчета средней квадратической погрешности определения координат характерных точек (Mt), м, с подставленными в такие формулы значениями и итоговые (вычисленные) значения Mt, м
	координаты, м		Радиус, м	координаты, м		Радиус, м		
	X	Y	R	X	Y	R		
1	2	3	4	5	6	7	8	9
н2282О	—	—	—	439 786,99	1 233 905,01	—	Метод спутниковых геодезических измерений (определений)	√(0,08^2 + 0,06^2) = 0,10
н2283О	—	—	—	439 783,92	1 233 910,42	—		
н2284О	—	—	—	439 767,01	1 233 900,80	—		
н2285О	—	—	—	439 770,03	1 233 895,50	—		
н2282О	—	—	—	439 786,99	1 233 905,01	—		

2. Сведения о характеристиках объекта недвижимости с кадастровым номером 68:20:2401009:107 :

№ п/п	Наименование характеристики	Значение характеристики
1	2	3
1.	Вид объекта недвижимости	Здание
2.	Ранее присвоенный государственный учетный номер (инвентарный) здания, сооружения, объекта незавершенного строительства	—
3.	Кадастровый номер земельного участка (земельных участков), в границах которого (которых) расположены здание, сооружение, объект незавершенного строительства	68:20:2401006:49, 68:20:2401006:48
4.	Уникальный учетный номер кадастрового квартала, в границах которого расположены здание, сооружение, объект незавершенного строительства	68:20:2401007

1	2	3
5.	Адрес здания, сооружения, объекта незавершенного строительства	—
5.1.	Сведения о местоположении здания, сооружения, объекта незавершенного строительства (при отсутствии адреса) в структурированном в соответствии с федеральной информационной адресной системой виде	—
5.2.	Дополнительные сведения о местоположении	—
6.	Иные сведения	—
3. Пояснения к сведениям об объекте недвижимости с кадастровым номером 68:20:2401009:107 :		
1.	—	

Сведения о зданиях, сооружениях, объектах незавершенного строительства, необходимые для исправления реестровых ошибок в сведениях об описании их местоположения

1. Сведения о характерных точках контура здания

вид объекта недвижимости (здание, сооружение, объект незавершенного строительства)

с кадастровым номером 68:20:2401007:540 :

Система координат МСК-68, зона 1 Зона № 1

Обозначение характерных точек границ	Содержатся в Едином государственном реестре недвижимости			Определены в ходе выполнения комплексных кадастровых работ			Метод определения координат	Формулы, примененные для расчета средней квадратической погрешности определения координат характерных точек (Mt), м, с подставленными в такие формулы значениями и итоговые (вычисленные) значения Mt, м
	координаты, м		Радиус, м	координаты, м		Радиус, м		
	X	Y	R	X	Y	R		
1	2	3	4	5	6	7	8	9
2402	439 236,48	1 233 257,21	—	—	—	—	—	—
2403	439 233,43	1 233 262,35	—	—	—	—		
2404	439 231,28	1 233 261,07	—	—	—	—		
2405	439 229,20	1 233 264,57	—	—	—	—		
2406	439 220,57	1 233 259,45	—	—	—	—		
2407	439 225,70	1 233 250,81	—	—	—	—		
н2408О	—	—	—	439 219,13	1 233 268,03	—	Метод спутниковых геодезических измерений (определений)	√(0,08^2 + 0,06^2) = 0,10
н2409О	—	—	—	439 229,91	1 233 274,43	—		
н2410О	—	—	—	439 226,86	1 233 279,57	—		
н2411О	—	—	—	439 224,71	1 233 278,29	—		
н2412О	—	—	—	439 222,63	1 233 281,79	—		
н2413О	—	—	—	439 214,00	1 233 276,67	—		
н2408О	—	—	—	439 219,13	1 233 268,03	—		

2. Иные сведения об объекте недвижимости с кадастровым номером 68:20:2401007:540 :

1.	—

3. Пояснения к сведениям об объекте недвижимости с кадастровым номером 68:20:2401007:540 :

1.	—

1. Сведения о характерных точках контура здания

вид объекта недвижимости (здание, сооружение, объект незавершенного строительства)

с кадастровым номером 68:20:2401007:548 :

Система координат МСК-68, зона 1 Зона № 1

Обозначение характерных точек границ	Содержатся в Едином государственном реестре недвижимости			Определены в ходе выполнения комплексных кадастровых работ			Метод определения координат	Формулы, примененные для расчета средней квадратической погрешности определения координат характерных точек (Mt), м, с подставленными в такие формулы значениями и итоговые (вычисленные) значения Mt, м
	координаты, м		Радиус, м	координаты, м		Радиус, м		
	X	Y	R	X	Y	R		
1	2	3	4	5	6	7	8	9
2414	439 251,60	1 233 265,61	—	—	—	—	—	—
2415	439 246,77	1 233 274,45	—	—	—	—		
2416	439 243,24	1 233 272,53	—	—	—	—		
2417	439 242,23	1 233 274,38	—	—	—	—		
2418	439 240,54	1 233 275,44	—	—	—	—		
2419	439 238,75	1 233 274,46	—	—	—	—		
2420	439 238,72	1 233 272,45	—	—	—	—		
2421	439 239,73	1 233 270,61	—	—	—	—		
2422	439 236,15	1 233 268,65	—	—	—	—		
2423	439 240,98	1 233 259,81	—	—	—	—		
н2424О	—	—	—	439 245,02	1 233 282,82	—	Метод спутниковых геодезических измерений (определений)	√(0,08^2 + 0,06^2) = 0,10
н2425О	—	—	—	439 240,19	1 233 291,66	—		
н2426О	—	—	—	439 236,66	1 233 289,74	—		
н2427О	—	—	—	439 235,65	1 233 291,59	—		
н2428О	—	—	—	439 233,96	1 233 292,65	—		

1	2	3	4	5	6	7	8	9
н2429О	—	—	—	439 232,17	1 233 291,67	—	Метод спутниковых геодезических измерений (определений)	√(0,08^2 + 0,06^2) = 0,10
н2430О	—	—	—	439 232,14	1 233 289,66	—		
н2431О	—	—	—	439 233,15	1 233 287,82	—		
н2432О	—	—	—	439 229,57	1 233 285,86	—		
н2433О	—	—	—	439 234,40	1 233 277,02	—		
н2424О	—	—	—	439 245,02	1 233 282,82	—		
2. Иные сведения об объекте недвижимости с кадастровым номером							68:20:2401007:548 :	
1.	—							
3. Пояснения к сведениям об объекте недвижимости с кадастровым номером							68:20:2401007:548 :	
1.	—							

Схема границ земельных участков



Масштаб 1:7 000

КАРТА-ПЛАН ТЕРРИТОРИИ

Схема границ земельных участков

Условные обозначения:

———— – существующая часть границы земельного участка,

– – – –

ПРИЛОЖЕНИЕ № 28
УТВЕРЖДЕНА
приказом министерства
имущественных отношений и
государственного заказа
Тамбовской области
от 10.09.2025 № 689

Карта-план территории
кадастрового квартала 68:20:2401008

КАРТА-ПЛАН ТЕРРИТОРИИ

Пояснительная записка

1. Сведения о территории выполнения комплексных кадастровых работ:

68:20:2401008

(наименование субъекта Российской Федерации, муниципального образования, населенного пункта, уникальные учетные номера кадастровых кварталов, иные сведения, позволяющие определить местоположение территории, на которой выполняются комплексные кадастровые работы, например, наименование садоводческого или огороднического некоммерческого товарищества, гаражного кооператива, элемента планировочной структуры)

2. Основания выполнения комплексных кадастровых работ:

Наименование, дата и номер документа, на основании которого выполняются комплексные кадастровые работы:

Государственный контракт № 0164200001925000183-725790-157788 от 17 марта 2025 г., выдан Министерство имущественных отношений и государственного заказа Тамбовской области

3. Дата подготовки карты-плана территории: *10 сентября 2025 г.*

4. Сведения о заказчике(ах) комплексных кадастровых работ:

В отношении юридического лица, органа местного самоуправления муниципального района, муниципального округа или городского округа либо уполномоченного исполнительного органа государственной власти субъекта Российской Федерации:

полное или сокращенное (в случае, если имеется) наименование: *Министерство имущественных отношений и государственного заказа Тамбовской области*

основной государственный регистрационный номер: *1066829046844*

идентификационный номер налогоплательщика: *6831000240*

В отношении физического лица или представителя физических или юридических лиц:

фамилия, имя. отчество (последнее - при наличии): –

страховой номер индивидуального лицевого счета в системе обязательного пенсионного страхования Российской Федерации (СНИЛС): –

Наименование и реквизиты документа, подтверждающие полномочия представителя заказчика(ов) комплексных кадастровых работ:

–

Адрес электронной почты (для направления уведомления о результатах внесения сведений в Единый государственный реестр недвижимости):

–

5. Сведения об исполнителе комплексных кадастровых работ:

Полное или сокращенное (в случае, если имеется) наименование и адрес юридического лица, с которым заключен государственный или муниципальный контракт либо договор подряда на выполнение комплексных кадастровых работ:

–

Фамилия, имя. отчество кадастрового инженера (последнее - при наличии): *Чиркин Евгений Александрович*

и основной государственный регистрационный номер кадастрового инженера индивидуального предпринимателя (ОГРНИП): *318344300021161*

Страховой номер индивидуального лицевого счета в системе обязательного пенсионного страхования Российской Федерации (СНИЛС) кадастрового инженера: *152-892-276-89*

Уникальный реестровый номер кадастрового инженера в реестре саморегулируемой организации кадастровых инженеров и дата внесения сведений о физическом лице в такой реестр: *НП001325, 30 мая 2016 г.*

Полное или (в случае, если имеется) сокращенное наименование саморегулируемой организации кадастровых инженеров, членом которой является кадастровый инженер:

Кадастровые инженеры юга

Контактный телефон: *+79275392962*

Почтовый адрес и адрес электронной почты, по которым осуществляется связь с кадастровым инженером:

гор. Волгоград, ул. им. Маршала Василевского, д. 4, кв. 18, ewgeniychirkin@mail.ru

6. Перечень документов, использованных при подготовке карты-плана территории:

№ п/п	Реквизиты документа				
	Вид	Дата	Номер	Наименование	Иные сведения
1	2	3	4	5	6
1	Кадастровый план территории, выдан: Филиал публично-правовой компании "Роскадастр" по Тамбовской области	7 марта 2025 г.	КУВИ-001/2025-61438298	Кадастровый план территории	—
2	Материалы картографо-геодезического фонда, выдан: ППК Роскадастр	7 апреля 2025 г.	170-8700/2025-В	Выписка о пунктах государственной геодезической сети, государственной нивелирной сети и государственной гравиметрической сети	—
3	Материалы картографо-геодезического фонда, выдан: ППК "Роскадастр	20 марта 2025 г.	171-7471/2025-В	Сведения ЕЭКО	Масштаб: 1:10000 Дата создания: 31 июля 2022 г.
4	Иной документ, содержащий описание объекта, выдан: ППК "Роскадастр"	6 апреля 2023 г.	50-0074/23	Письмо о рассмотрении обращений (о включении в ФФПД технического отчета "Создание сети дифференциальных станций"	—

1	2	3	4	5	6
5	Карта (план) объекта землеустройства, выдан: ИП Чиркин Е.А.	10 сентября 2025 г.	б/н	Карта-план территории (текстовая часть)	—

7. Пояснения к карте-плану территории:

Пояснительная записка

Настоящая карта-план территории разработана в результате проведения комплексных кадастровых работ на территории кадастрового квартала 68:20:2401008 (территория с. Селезни Челнавского сельсовета Тамбовского муниципального округа Тамбовской области)
Карта-план территории кадастрового квартала 68:20:2401008 утверждена Постановлением об утверждении карта-планов территорий, подготовленных в результате выполнения комплексных кадастровых работ в границах кадастрового квартала.
Неотъемлемой частью КПТР является:
- акт согласования границ земельных участков, который включен в состав Приложения. Согласно данного акта, границы всех земельных участков являются согласованными;
- заключение согласительной комиссии;
- протокол заседания согласительной комиссии по вопросу согласования местоположения границ земельных участков

В результате выполнения комплексных кадастровых работ:
1) обеспечивается уточнение границ 11 земельных участков;
2) исправляются границы 6 земельных участков;
3) осуществляется уточнение местоположения на земельных участках границ 11 объектов капитального строительства.

В ходе выполнения кадастровых работ проведен анализ материалов, согласно сведений ЕГРН, представленных в виде кадастровых планов территорий и выписок из ЕГРН в отношении земельных участков и объектов капитального строительства, картографические материалы и материалы из фонда данных, полученных в результате проведения землеустройства, действующие правила землепользования и застройки. утвержденные применительно к данной территории работ.
Земельные участки, в отношении которых проводятся комплексные кадастровые работы, расположены в границах Челнавского сельсовета Тамбовского муниципального округа , в градостроительной зоне " Зона смешанной застройки (жилой и общественно-деловой)" (Ж1), для которой для участков с ВРИ - для ведения личного подсобного хозяйства установлены предельные минимальные (300 кв.м.) и максимальные (5000 кв.м.) размеры земельных участков. Правила землепользования и застройки утверждены Решением "О внесении изменений в Правила землепользования и застройки муниципального образования «Челнавский сельсовет» Тамбовского района Тамбовской области, утвержденные решением Челнавского сельского Совета народных депутатов от 02.09.2013 № 279" от 28.05.2019. Ссылка на официальный источник: https://r00.tmbreg.ru/7573/20773.html
Координаты характерных точек границ земельных участков и объектов капитального строительства получены методом спутниковых геодезических определений. Границы земельных участков определены по ограждениям на местности, существующим на местности 15 и более лет. В целях выполнения кадастровых работ, кадастровым инженером были получены материалы дистанционного зондирования земли, изготовленный АО "Роскартография", и переданный в пользование ФФПД. Масштаб картографического произведения 1:10000. Реквизиты картографического материала приведены в разделе "Исходные данные"

Сведения о заказчике

Комплексные кадастровые работы выполнены в рамках исполнения государственного контракта № 0164200001925000183-725790-157788 от 17.03.2025 г.
Заказчиком комплексных кадастровых работ является Министерство имущественных отношений и государственного заказа Тамбовской области, ИНН 6831000240, ОГРН 1066829046844

Сведения о кадастровом инженере

Карта-план территории подготовлен кадастровым инженером Чиркиным Евгением Александровичем (квалификационный аттестат № 34-14-538 от 22.08.2014), включенным в реестр членов Ассоциации СРО "Кадастровые инженеры юга" 30.052016 г. № НП001325. Номер регистрации в государственном реестре лиц, осуществляющих кадастровую деятельность – 31758. Страховой номер индивидуального лицевого счета в системе обязательного пенсионного страхования Российской Федерации (СНИЛС) 152-892-276 89.

Сведения о геодезической основе, использованной при подготовке карты-плана территории

Определение координат поворотных точек границ земельных участков выполнено методом спутниковых геодезических измерений. В качестве базовой станции для определения координат точек границ использовалась базовая станция Мичуринск (MICH), держателем которой является группа EFT-CORS. В разделе исходные данные приведено письмо ПКК "Роскадастр", подтверждающее передачу данных EFT-CORS в фонды данных субъектов Российской Федерации или федеральный фонд пространственных данных.
Вторым приемником, реквизиты которого указаны в разделе "Инструменты", было проведено полевое обследование пунктов ГГС (Челнаво-Дмитриевская, Сурава, Аэродромная), а также объекты недвижимости в границах проведения кадастровых работ.

Сведения об уточняемых земельных участках

В ходе проведения комплексных кадастровых работ были уточнены местоположение и площадь земельных участков, а также исправлены сведения о местоположении и (или) площади земельных участков.

Описание местоположения здания, сооружения, объекта незавершенного строительства на земельном участке

В ходе проведения комплексных кадастровых работ было уточнено местоположение границ объектов капитального строительства на земельных участках.

Сведения о пунктах геодезической сети и средствах измерений

1. Сведения о пунктах геодезической сети:

№ п/п	Вид геодезической сети	Название пункта геодезической сети и тип знака	Система координат пункта геодезической сети	Координаты пункта, м		Дата обследования 14 мая 2025 г.		
						Сведения о состоянии		
				X	Y	наружного знака пункта	центра пункта	марки центра пункта
1	2	3	4	5	6	7	8	9
1	Геодезическая сеть сгущения. 3	Аэродромная, пирамида	МСК-68, зона 1	430 788,01	1 242 568,01	Не обнаружен	Сохранился	Сохранился
2	Геодезическая сеть сгущения. 3	Челнаво-Дмитриевская, пирамида		453 493,03	1 226 416,79			
3	Геодезическая сеть сгущения. 3	Сурава, пирамида		455 008,52	1 239 523,41			

2. Сведения об использованных средствах измерений:

№ п/п	Наименование и обозначение типа средства измерений - прибора (инструмента, аппаратуры)	Заводской или серийный номер средства измерений	Реквизиты свидетельства о поверке прибора (инструмента, аппаратуры) и (или) срок действия поверки
1	2	3	4
1	Stonex S8 GNSS	STNS84412003	свидетельство № С-ГКФ/01-04-2025/42177429, выдано 01.04.2025г., срок действия поверки - до 31.03.2026г.

Сведения об уточняемых земельных участках

1. Сведения о характерных точках границ уточняемого земельного участка с кадастровым номером 68:20:2401008:9 :

Система координат МСК-68, зона 1 Зона № 1

Обозначение характерных точек границ	Координаты, м				Метод определения координат	Формулы, примененные для расчета средней квадратической погрешности определения координат характерных точек границ (Mt), с подставленными в такие формулы значениями и итоговые (вычисленные) значения Mt, м	Описание закрепления точки
	содержатся в Едином государственном реестре недвижимости		определены в результате выполнения комплексных кадастровых работ				
	X	Y	X	Y			
1	2	3	4	5	6	7	8
н4830У	—	—	440 703,25	1 232 812,37	Метод спутниковых геодезических измерений (определений)	√(0,08^2 + 0,06^2) = 0,10	—
н2395У	—	—	440 702,19	1 232 846,35			
н2400У	—	—	440 655,15	1 232 836,78			
н4831У	—	—	440 665,02	1 232 802,86			
н4830У	—	—	440 703,25	1 232 812,37			

2. Сведения о частях границ уточняемого земельного участка с кадастровым номером 68:20:2401008:9 :

Обозначение части границ		Горизонтальное проложение (S), м	Описание прохождения части границ	Сведения о согласовании местоположения границ (согласовано/спорное)
от т.	до т.			
1	2	3	4	5
н4830У	н2395У	34,00	—	согласовано
н2395У	н2400У	48,00		
н2400У	н4831У	35,33		
н4831У	н4830У	39,40		

3. Сведения о характеристиках уточняемого земельного участка с кадастровым номером 68:20:2401008:9 :

№ п/п	Наименование характеристики земельного участка	Значение характеристики
1	2	3

1	2	3
1.	Адрес земельного участка	—
1.1.	Сведения о местоположении земельного участка (при отсутствии адреса) в структурированном в соответствии с федеральной информационной адресной системой виде	—
1.2.	Дополнительные сведения о местоположении земельного участка	—
2.	Площадь земельного участка ± величина погрешности определения (вычисления) площади (Р ± ΔР), м²	1 500 ± 14,00
3.	Формула, примененная для вычисления предельной погрешности определения площади земельного участка, с подставленными значениями и итоговые (вычисленные) значения	3,5*0,10*√(1 500,00) = 14
4.	Площадь земельного участка согласно сведениям Единого государственного реестра недвижимости (Ркад), м²	1 500,00
5.	Оценка расхождения Р и Ркад (Р - Ркад), м²	0
6.	Предельный минимальный и максимальный размеры земельного участка (Рмин и Рмакс), м²	Рмин = 300 Рмакс = 5 000
7.	Вид (виды) разрешенного использования	—
7.1.	Дополнительные сведения об использовании земельного участка	—
8.	Кадастровый или иной государственный учетный номер (инвентарный) здания, сооружения, объекта незавершенного строительства, расположенного на земельном участке	68:20:2401008:98
9.	Сведения о земельных участках (землях общего пользования, территории общего пользования), посредством которых обеспечивается доступ	Земли общего пользования
10.	Иные сведения	—
4. Пояснения к сведениям об уточняемом земельном участке с кадастровым номером 68:20:2401008:9 :		
1.	—	

1. Сведения о характерных точках границ уточняемого земельного участка с кадастровым номером 68:20:2401008:11 :

Система координат МСК-68, зона 1 Зона № 1

Обозначение характерных точек границ	Координаты, м				Метод определения координат	Формулы, примененные для расчета средней квадратической погрешности определения координат характерных точек границ (Mt), с подставленными в такие формулы значениями и итоговые (вычисленные) значения Mt, м	Описание закрепления точки
	содержатся в Едином государственном реестре недвижимости		определены в результате выполнения комплексных кадастровых работ				
	X	Y	X	Y			
1	2	3	4	5	6	7	8
н2397У	—	—	440 692,74	1 232 890,97	Метод спутниковых геодезических измерений (определений)	√(0,08^2 + 0,06^2) = 0,10	—
н4703У	—	—	440 687,02	1 232 928,07			
н4704У	—	—	440 664,44	1 232 923,48			
н4705У	—	—	440 629,26	1 232 915,39			
н4706У	—	—	440 624,72	1 232 914,30			
н4707У	—	—	440 636,07	1 232 879,78			
н2399У	—	—	440 639,81	1 232 880,62			
н2398У	—	—	440 670,92	1 232 887,40			
н2397У	—	—	440 692,74	1 232 890,97			

2. Сведения о частях границ уточняемого земельного участка с кадастровым номером 68:20:2401008:11 :

Обозначение части границ		Горизонтальное проложение (S), м	Описание прохождения части границ	Сведения о согласовании местоположения границ (согласовано/спорное)
от т.	до т.			
1	2	3	4	5
н2397У	н4703У	37,54	—	согласовано
н4703У	н4704У	23,04		

1	2	3	4	5
н4704У	н4705У	36,10	—	согласовано
н4705У	н4706У	4,67		
н4706У	н4707У	36,34		
н4707У	н2399У	3,83		
н2399У	н2398У	31,84		
н2398У	н2397У	22,11		

3. Сведения о характеристиках уточняемого земельного участка с кадастровым номером 68:20:2401008:11 :

№ п/п	Наименование характеристики земельного участка	Значение характеристики
1	2	3
1.	Адрес земельного участка	—
1.1.	Сведения о местоположении земельного участка (при отсутствии адреса) в структурированном в соответствии с федеральной информационной адресной системой виде	—
1.2.	Дополнительные сведения о местоположении земельного участка	—
2.	Площадь земельного участка ± величина погрешности определения (вычисления) площади (Р ± ΔР), м²	2 229 ± 17,00
3.	Формула, примененная для вычисления предельной погрешности определения площади земельного участка, с подставленными значениями и итоговые (вычисленные) значения	3,5*0,10*√(2 229,00) = 17
4.	Площадь земельного участка согласно сведениям Единого государственного реестра недвижимости (Ркад), м²	2 229,00
5.	Оценка расхождения Р и Ркад (Р - Ркад), м²	0
6.	Предельный минимальный и максимальный размеры земельного участка (Рмин и Рмакс), м²	Рмин = 300 Рмакс = 5 000
7.	Вид (виды) разрешенного использования	—
7.1.	Дополнительные сведения об использовании земельного участка	—
8.	Кадастровый или иной государственный учетный номер (инвентарный) здания, сооружения, объекта незавершенного строительства, расположенного на земельном участке	68:20:2401009:117
9.	Сведения о земельных участках (землях общего пользования, территории общего пользования), посредством которых обеспечивается доступ	Земли общего пользования
10.	Иные сведения	—

4. Пояснения к сведениям об уточняемом земельном участке с кадастровым номером 68:20:2401008:11 :

1.	—

1. Сведения о характерных точках границ уточняемого земельного участка с кадастровым номером 68:20:2401008:12 :

Система координат МСК-68, зона 1 Зона № 1

Обозначение характерных точек границ	Координаты, м				Метод определения координат	Формулы, примененные для расчета средней квадратической погрешности определения координат характерных точек границ (Mt), с подставленными в такие формулы значениями и итоговые (вычисленные) значения Mt, м	Описание закрепления точки
	содержатся в Едином государственном реестре недвижимости		определены в результате выполнения комплексных кадастровых работ				
	X	Y	X	Y			
1	2	3	4	5	6	7	8
н4708У	—	—	440 791,03	1 232 956,11	Метод спутниковых геодезических измерений (определений)	√(0,08^2 + 0,06^2) = 0,10	—
н4709У	—	—	440 780,90	1 233 004,00			
н4710У	—	—	440 694,53	1 232 983,64			
н4711У	—	—	440 701,28	1 232 961,32			
н4712У	—	—	440 702,83	1 232 947,67			
н4713У	—	—	440 727,73	1 232 950,62			
н4714У	—	—	440 759,80	1 232 951,47			
н4708У	—	—	440 791,03	1 232 956,11			

2. Сведения о частях границ уточняемого земельного участка с кадастровым номером 68:20:2401008:12 :

Обозначение части границ		Горизонтальное проложение (S), м	Описание прохождения части границ	Сведения о согласовании местоположения границ (согласовано/спорное)
от т.	до т.			
1	2	3	4	5
н4708У	н4709У	48,95	—	согласовано
н4709У	н4710У	88,74		

1	2	3	4	5
н4710У	н4711У	23,32	—	согласовано
н4711У	н4712У	13,74		
н4712У	н4713У	25,07		
н4713У	н4714У	32,08		
н4714У	н4708У	31,57		

3. Сведения о характеристиках уточняемого земельного участка с кадастровым номером 68:20:2401008:12 :

№ п/п	Наименование характеристики земельного участка	Значение характеристики
1	2	3
1.	Адрес земельного участка	—
1.1.	Сведения о местоположении земельного участка (при отсутствии адреса) в структурированном в соответствии с федеральной информационной адресной системой виде	—
1.2.	Дополнительные сведения о местоположении земельного участка	—
2.	Площадь земельного участка ± величина погрешности определения (вычисления) площади (Р ± ΔР), м²	3 800 ± 22,00
3.	Формула, примененная для вычисления предельной погрешности определения площади земельного участка, с подставленными значениями и итоговые (вычисленные) значения	3,5*0,10*√(3 800,00) = 22
4.	Площадь земельного участка согласно сведениям Единого государственного реестра недвижимости (Ркад), м²	3 800,00
5.	Оценка расхождения Р и Ркад (Р - Ркад), м²	0
6.	Предельный минимальный и максимальный размеры земельного участка (Рмин и Рмакс), м²	Рмин = 300 Рмакс = 5 000
7.	Вид (виды) разрешенного использования	—
7.1.	Дополнительные сведения об использовании земельного участка	—
8.	Кадастровый или иной государственный учетный номер (инвентарный) здания, сооружения, объекта незавершенного строительства, расположенного на земельном участке	—
9.	Сведения о земельных участках (землях общего пользования, территории общего пользования), посредством которых обеспечивается доступ	Земли общего пользования
10.	Иные сведения	—

4. Пояснения к сведениям об уточняемом земельном участке с кадастровым номером 68:20:2401008:12 :

1.	—

1. Сведения о характерных точках границ уточняемого земельного участка с кадастровым номером 68:20:2401008:17 :

Система координат МСК-68, зона 1 Зона № 1

Обозначение характерных точек границ	Координаты, м				Метод определения координат	Формулы, примененные для расчета средней квадратической погрешности определения координат характерных точек границ (Mt), с подставленными в такие формулы значениями и итоговые (вычисленные) значения Mt, м	Описание закрепления точки
	содержатся в Едином государственном реестре недвижимости		определены в результате выполнения комплексных кадастровых работ				
	X	Y	X	Y			
1	2	3	4	5	6	7	8
н2385У	—	—	440 626,35	1 233 071,23	Метод спутниковых геодезических измерений (определений)	√(0,08^2 + 0,06^2) = 0,10	—
н2452У	—	—	440 604,25	1 233 105,40			
н2451У	—	—	440 583,56	1 233 094,41			
н2450У	—	—	440 577,99	1 233 093,14			
н2449У	—	—	440 547,86	1 233 077,73			
н4715У	—	—	440 570,63	1 233 039,53			
н2380У	—	—	440 579,52	1 233 044,57			
н2386У	—	—	440 602,89	1 233 057,02			
н2385У	—	—	440 626,35	1 233 071,23			

2. Сведения о частях границ уточняемого земельного участка с кадастровым номером 68:20:2401008:17 :

Обозначение части границ		Горизонтальное проложение (S), м	Описание прохождения части границ	Сведения о согласовании местоположения границ (согласовано/спорное)
от т.	до т.			
1	2	3	4	5
н2385У	н2452У	40,69	—	согласовано

1	2	3	4	5
н2452У	н2451У	23,43	—	согласовано
н2451У	н2450У	5,71		
н2450У	н2449У	33,84		
н2449У	н4715У	44,47		
н4715У	н2380У	10,22		
н2380У	н2386У	26,48		
н2386У	н2385У	27,43		

3. Сведения о характеристиках уточняемого земельного участка с кадастровым номером 68:20:2401008:17 :

№ п/п	Наименование характеристики земельного участка	Значение характеристики
1	2	3
1.	Адрес земельного участка	—
1.1.	Сведения о местоположении земельного участка (при отсутствии адреса) в структурированном в соответствии с федеральной информационной адресной системой виде	—
1.2.	Дополнительные сведения о местоположении земельного участка	—
2.	Площадь земельного участка ± величина погрешности определения (вычисления) площади (Р ± ΔР), м²	2 715 ± 18,00
3.	Формула, примененная для вычисления предельной погрешности определения площади земельного участка, с подставленными значениями и итоговые (вычисленные) значения	3,5*0,10*√(2 715,00) = 18
4.	Площадь земельного участка согласно сведениям Единого государственного реестра недвижимости (Ркад), м²	2 500,00
5.	Оценка расхождения Р и Ркад (Р - Ркад), м²	215
6.	Предельный минимальный и максимальный размеры земельного участка (Рмин и Рмакс), м²	Рмин = 300 Рмакс = 5 000
7.	Вид (виды) разрешенного использования	—
7.1.	Дополнительные сведения об использовании земельного участка	—
8.	Кадастровый или иной государственный учетный номер (инвентарный) здания, сооружения, объекта незавершенного строительства, расположенного на земельном участке	68:20:2401008:87
9.	Сведения о земельных участках (землях общего пользования, территории общего пользования), посредством которых обеспечивается доступ	Земли общего пользования

1	2	3
10.	Иные сведения	—

4. Пояснения к сведениям об уточняемом земельном участке с кадастровым номером 68:20:2401008:17 :

1.	—

1. Сведения о характерных точках границ уточняемого земельного участка с кадастровым номером 68:20:2401008:20 :

Система координат МСК-68, зона 1 Зона № 1

Обозначение характерных точек границ	Координаты, м				Метод определения координат	Формулы, примененные для расчета средней квадратической погрешности определения координат характерных точек границ (Mt), с подставленными в такие формулы значениями и итоговые (вычисленные) значения Mt, м	Описание закрепления точки
	содержатся в Едином государственном реестре недвижимости		определены в результате выполнения комплексных кадастровых работ				
	X	Y	X	Y			
1	2	3	4	5	6	7	8
н4716У	—	—	440 588,90	1 233 131,14	Метод спутниковых геодезических измерений (определений)	√(0,08^2 + 0,06^2) = 0,10	—
н4717У	—	—	440 575,81	1 233 149,57			
н4718У	—	—	440 527,64	1 233 127,71			
н2446У	—	—	440 537,84	1 233 105,26			
н2445У	—	—	440 562,87	1 233 117,91			
н2444У	—	—	440 570,14	1 233 121,21			
н4719У	—	—	440 588,14	1 233 130,56			
н4716У	—	—	440 588,90	1 233 131,14			

2. Сведения о частях границ уточняемого земельного участка с кадастровым номером 68:20:2401008:20 :

Обозначение части границ		Горизонтальное проложение (S), м	Описание прохождения части границ	Сведения о согласовании местоположения границ (согласовано/спорное)
от т.	до т.			
1	2	3	4	5

1	2	3	4	5
н4716У	н4717У	22,61	—	согласовано
н4717У	н4718У	52,90		
н4718У	н2446У	24,66		
н2446У	н2445У	28,05		
н2445У	н2444У	7,98		
н2444У	н4719У	20,28		
н4719У	н4716У	0,96		

3. Сведения о характеристиках уточняемого земельного участка с кадастровым номером 68:20:2401008:20 :

№ п/п	Наименование характеристики земельного участка	Значение характеристики
1	2	3
1.	Адрес земельного участка	—
1.1.	Сведения о местоположении земельного участка (при отсутствии адреса) в структурированном в соответствии с федеральной информационной адресной системой виде	—
1.2.	Дополнительные сведения о местоположении земельного участка	—
2.	Площадь земельного участка ± величина погрешности определения (вычисления) площади (Р ± ΔР), м²	1 300 ± 13,00
3.	Формула, примененная для вычисления предельной погрешности определения площади земельного участка, с подставленными значениями и итоговые (вычисленные) значения	3,5*0,10*√(1 300,00) = 13
4.	Площадь земельного участка согласно сведениям Единого государственного реестра недвижимости (Ркад), м²	1 300,00
5.	Оценка расхождения Р и Ркад (Р - Ркад), м²	0
6.	Предельный минимальный и максимальный размеры земельного участка (Рмин и Рмакс), м²	Рмин = 300 Рмакс = 5 000
7.	Вид (виды) разрешенного использования	—
7.1.	Дополнительные сведения об использовании земельного участка	—
8.	Кадастровый или иной государственный учетный номер (инвентарный) здания, сооружения, объекта незавершенного строительства, расположенного на земельном участке	68:20:2401001:208
9.	Сведения о земельных участках (землях общего пользования, территории общего пользования), посредством которых обеспечивается доступ	Земли общего пользования

1	2	3
10.	Иные сведения	—

4. Пояснения к сведениям об уточняемом земельном участке с кадастровым номером 68:20:2401008:20 :

1.	—

1. Сведения о характерных точках границ уточняемого земельного участка с кадастровым номером 68:20:2401008:21 :

Система координат МСК-68, зона 1 Зона № 1

Обозначение характерных точек границ	Координаты, м				Метод определения координат	Формулы, примененные для расчета средней квадратической погрешности определения координат характерных точек границ (Mt), с подставленными в такие формулы значениями и итоговые (вычисленные) значения Mt, м	Описание закрепления точки
	содержатся в Едином государственном реестре недвижимости		определены в результате выполнения комплексных кадастровых работ				
	X	Y	X	Y			
1	2	3	4	5	6	7	8
н4717У	—	—	440 575,81	1 233 149,57	Метод спутниковых геодезических измерений (определений)	√(0,08^2 + 0,06^2) = 0,10	—
н660У	—	—	440 558,22	1 233 167,83			
н670У	—	—	440 555,06	1 233 165,83			
н669У	—	—	440 550,23	1 233 163,06			
н668У	—	—	440 546,15	1 233 161,01			
н667У	—	—	440 525,31	1 233 153,06			
н666У	—	—	440 504,64	1 233 145,16			
н4720У	—	—	440 514,19	1 233 121,60			
н4718У	—	—	440 527,64	1 233 127,71			
н4717У	—	—	440 575,81	1 233 149,57			

2. Сведения о частях границ уточняемого земельного участка с кадастровым номером 68:20:2401008:21 :

Обозначение части границ		Горизонтальное проложение (S), м	Описание прохождения части границ	Сведения о согласовании местоположения границ (согласовано/спорное)
от т.	до т.			
1	2	3	4	5
н4717У	н660У	25,35	—	согласовано
н660У	н670У	3,74		
н670У	н669У	5,57		
н669У	н668У	4,57		
н668У	н667У	22,30		
н667У	н666У	22,13		
н666У	н4720У	25,42		
н4720У	н4718У	14,77		
н4718У	н4717У	52,90		

3. Сведения о характеристиках уточняемого земельного участка с кадастровым номером 68:20:2401008:21 :

№ п/п	Наименование характеристики земельного участка	Значение характеристики
1	2	3
1.	Адрес земельного участка	—
1.1.	Сведения о местоположении земельного участка (при отсутствии адреса) в структурированном в соответствии с федеральной информационной адресной системой виде	—
1.2.	Дополнительные сведения о местоположении земельного участка	—
2.	Площадь земельного участка ± величина погрешности определения (вычисления) площади (Р ± ΔР), м²	1 500 ± 14,00
3.	Формула, примененная для вычисления предельной погрешности определения площади земельного участка, с подставленными значениями и итоговые (вычисленные) значения	3,5*0,10*√(1 500,00) = 14
4.	Площадь земельного участка согласно сведениям Единого государственного реестра недвижимости (Ркад), м²	1 500,00
5.	Оценка расхождения Р и Ркад (Р - Ркад), м²	0
6.	Предельный минимальный и максимальный размеры земельного участка (Рмин и Рмакс), м²	Рмин = 300 Рмакс = 5 000
7.	Вид (виды) разрешенного использования	—
7.1.	Дополнительные сведения об использовании земельного участка	—

1	2	3
8.	Кадастровый или иной государственный учетный номер (инвентарный) здания, сооружения, объекта незавершенного строительства, расположенного на земельном участке	68:20:0000000:1859
9.	Сведения о земельных участках (землях общего пользования, территории общего пользования), посредством которых обеспечивается доступ	Земли общего пользования
10.	Иные сведения	—

4. Пояснения к сведениям об уточняемом земельном участке с кадастровым номером 68:20:2401008:21 :

1.	—

1. Сведения о характерных точках границ уточняемого земельного участка с кадастровым номером 68:20:2401009:23 :

Система координат МСК-68, зона 1 Зона № 1

Обозначение характерных точек границ	Координаты, м				Метод определения координат	Формулы, примененные для расчета средней квадратической погрешности определения координат характерных точек границ (Mt), с подставленными в такие формулы значениями и итоговые (вычисленные) значения Mt, м	Описание закрепления точки
	содержатся в Едином государственном реестре недвижимости		определены в результате выполнения комплексных кадастровых работ				
	X	Y	X	Y			
1	2	3	4	5	6	7	8
н5855У	—	—	440 659,00	1 233 098,63	Метод спутниковых геодезических измерений (определений)	√(0,08^2 + 0,06^2) = 0,10	—
н5856У	—	—	440 668,75	1 233 145,26			
н2472У	—	—	440 640,10	1 233 152,39			
н2471У	—	—	440 637,49	1 233 141,00			
н2470У	—	—	440 632,54	1 233 099,65			
н5857У	—	—	440 658,07	1 233 093,36			
н5855У	—	—	440 659,00	1 233 098,63			

2. Сведения о частях границ уточняемого земельного участка с кадастровым номером 68:20:2401009:23 :

Обозначение части границ		Горизонтальное проложение (S), м	Описание прохождения части границ	Сведения о согласовании местоположения границ (согласовано/спорное)
от т.	до т.			
1	2	3	4	5
н5855У	н5856У	47,64	—	согласовано
н5856У	н2472У	29,52		
н2472У	н2471У	11,69		
н2471У	н2470У	41,65		
н2470У	н5857У	26,29		
н5857У	н5855У	5,35		

3. Сведения о характеристиках уточняемого земельного участка с кадастровым номером 68:20:2401009:23 :

№ п/п	Наименование характеристики земельного участка	Значение характеристики
1	2	3
1.	Адрес земельного участка	—
1.1.	Сведения о местоположении земельного участка (при отсутствии адреса) в структурированном в соответствии с федеральной информационной адресной системой виде	—
1.2.	Дополнительные сведения о местоположении земельного участка	—
2.	Площадь земельного участка ± величина погрешности определения (вычисления) площади (Р ± ΔР), м²	1 500 ± 14,00
3.	Формула, примененная для вычисления предельной погрешности определения площади земельного участка, с подставленными значениями и итоговые (вычисленные) значения	3,5*0,10*√(1 500,00) = 14
4.	Площадь земельного участка согласно сведениям Единого государственного реестра недвижимости (Ркад), м²	1 500,00
5.	Оценка расхождения Р и Ркад (Р - Ркад), м²	0
6.	Предельный минимальный и максимальный размеры земельного участка (Рмин и Рмакс), м²	Рмин = 300 Рмакс = 5 000
7.	Вид (виды) разрешенного использования	—
7.1.	Дополнительные сведения об использовании земельного участка	—
8.	Кадастровый или иной государственный учетный номер (инвентарный) здания, сооружения, объекта незавершенного строительства, расположенного на земельном участке	—

1	2	3
9.	Сведения о земельных участках (землях общего пользования, территории общего пользования), посредством которых обеспечивается доступ	Земли общего пользования
10.	Иные сведения	Границы уточняемого земельного участка 68:20:2401009:23 пересекают границы кадастрового квартала 68:20:2401008, но большей частью расположены в пределах данного квартала

4. Пояснения к сведениям об уточняемом земельном участке с кадастровым номером 68:20:2401009:23 :

1.	—

1. Сведения о характерных точках границ уточняемого земельного участка с кадастровым номером 68:20:2401009:24 :

Система координат МСК-68, зона 1 Зона № 1

Обозначение характерных точек границ	Координаты, м				Метод определения координат	Формулы, примененные для расчета средней квадратической погрешности определения координат характерных точек границ (Mt), с подставленными в такие формулы значениями и итоговые (вычисленные) значения Mt, м	Описание закрепления точки
	содержатся в Едином государственном реестре недвижимости		определены в результате выполнения комплексных кадастровых работ				
	X	Y	X	Y			
1	2	3	4	5	6	7	8
н5858У	—	—	440 687,53	1 233 092,03	Метод спутниковых геодезических измерений (определений)	√(0,08^2 + 0,06^2) = 0,10	—
н5859У	—	—	440 690,69	1 233 110,49			
н5860У	—	—	440 696,47	1 233 132,63			
н5861У	—	—	440 696,72	1 233 139,87			
н5856У	—	—	440 668,75	1 233 145,26			
н5855У	—	—	440 659,00	1 233 098,63			
н5858У	—	—	440 687,53	1 233 092,03			

2. Сведения о частях границ уточняемого земельного участка с кадастровым номером 68:20:2401009:24 :

Обозначение части границ		Горизонтальное проложение (S), м	Описание прохождения части границ	Сведения о согласовании местоположения границ (согласовано/спорное)
от т.	до т.			
1	2	3	4	5
н5858У	н5859У	18,73	—	согласовано
н5859У	н5860У	22,88		
н5860У	н5861У	7,24		
н5861У	н5856У	28,48		
н5856У	н5855У	47,64		
н5855У	н5858У	29,28		

3. Сведения о характеристиках уточняемого земельного участка с кадастровым номером 68:20:2401009:24 :

№ п/п	Наименование характеристики земельного участка	Значение характеристики
1	2	3
1.	Адрес земельного участка	—
1.1.	Сведения о местоположении земельного участка (при отсутствии адреса) в структурированном в соответствии с федеральной информационной адресной системой виде	—
1.2.	Дополнительные сведения о местоположении земельного участка	—
2.	Площадь земельного участка ± величина погрешности определения (вычисления) площади (Р ± ΔР), м²	1 400 ± 13,00
3.	Формула, примененная для вычисления предельной погрешности определения площади земельного участка, с подставленными значениями и итоговые (вычисленные) значения	3,5*0,10*√(1 400,00) = 13
4.	Площадь земельного участка согласно сведениям Единого государственного реестра недвижимости (Ркад), м²	1 400,00
5.	Оценка расхождения Р и Ркад (Р - Ркад), м²	0
6.	Предельный минимальный и максимальный размеры земельного участка (Рмин и Рмакс), м²	Рмин = 300 Рмакс = 5 000
7.	Вид (виды) разрешенного использования	—
7.1.	Дополнительные сведения об использовании земельного участка	—
8.	Кадастровый или иной государственный учетный номер (инвентарный) здания, сооружения, объекта незавершенного строительства, расположенного на земельном участке	—

1	2	3
9.	Сведения о земельных участках (землях общего пользования, территории общего пользования), посредством которых обеспечивается доступ	Земли общего пользования
10.	Иные сведения	Границы уточняемого земельного участка 68:20:2401009:24 пересекают границы кадастрового квартала 68:20:2401008, но большей частью расположены в пределах данного квартала

4. Пояснения к сведениям об уточняемом земельном участке с кадастровым номером 68:20:2401009:24 :

1.	—

1. Сведения о характерных точках границ уточняемого земельного участка с кадастровым номером 68:20:2401009:28 :

Система координат МСК-68, зона 1 Зона № 1

Обозначение характерных точек границ	Координаты, м				Метод определения координат	Формулы, примененные для расчета средней квадратической погрешности определения координат характерных точек границ (Mt), с подставленными в такие формулы значениями и итоговые (вычисленные) значения Mt, м	Описание закрепления точки
	содержатся в Едином государственном реестре недвижимости		определены в результате выполнения комплексных кадастровых работ				
	X	Y	X	Y			
1	2	3	4	5	6	7	8
н2409У	—	—	440 812,59	1 233 076,37	Метод спутниковых геодезических измерений (определений)	√(0,08^2 + 0,06^2) = 0,10	—
н2408У	—	—	440 804,35	1 233 131,06			
н5862У	—	—	440 774,70	1 233 129,19			
н5863У	—	—	440 774,17	1 233 109,72			
н5864У	—	—	440 773,60	1 233 069,95			
н5865У	—	—	440 805,54	1 233 073,72			
н2409У	—	—	440 812,59	1 233 076,37			

2. Сведения о частях границ уточняемого земельного участка с кадастровым номером 68:20:2401009:28 :

Обозначение части границ		Горизонтальное проложение (S), м	Описание прохождения части границ	Сведения о согласовании местоположения границ (согласовано/спорное)
от т.	до т.			
1	2	3	4	5
н2409У	н2408У	55,31	—	согласовано
н2408У	н5862У	29,71		
н5862У	н5863У	19,48		
н5863У	н5864У	39,77		
н5864У	н5865У	32,16		
н5865У	н2409У	7,53		

3. Сведения о характеристиках уточняемого земельного участка с кадастровым номером 68:20:2401009:28 :

№ п/п	Наименование характеристики земельного участка	Значение характеристики
1	2	3
1.	Адрес земельного участка	—
1.1.	Сведения о местоположении земельного участка (при отсутствии адреса) в структурированном в соответствии с федеральной информационной адресной системой виде	—
1.2.	Дополнительные сведения о местоположении земельного участка	—
2.	Площадь земельного участка ± величина погрешности определения (вычисления) площади (Р ± ΔР), м²	2 004 ± 16,00
3.	Формула, примененная для вычисления предельной погрешности определения площади земельного участка, с подставленными значениями и итоговые (вычисленные) значения	3,5*0,10*√(2 004,00) = 16
4.	Площадь земельного участка согласно сведениям Единого государственного реестра недвижимости (Ркад), м²	1 900,00
5.	Оценка расхождения Р и Ркад (Р - Ркад), м²	104
6.	Предельный минимальный и максимальный размеры земельного участка (Рмин и Рмакс), м²	Рмин = 300 Рмакс = 5 000
7.	Вид (виды) разрешенного использования	—
7.1.	Дополнительные сведения об использовании земельного участка	—
8.	Кадастровый или иной государственный учетный номер (инвентарный) здания, сооружения, объекта незавершенного строительства, расположенного на земельном участке	—

1	2	3
9.	Сведения о земельных участках (землях общего пользования, территории общего пользования), посредством которых обеспечивается доступ	Земли общего пользования
10.	Иные сведения	—

4. Пояснения к сведениям об уточняемом земельном участке с кадастровым номером 68:20:2401009:28 :

1.	—

1. Сведения о характерных точках границ уточняемого земельного участка с кадастровым номером 68:20:2401009:30 :

Система координат МСК-68, зона 1 Зона № 1

Обозначение характерных точек границ	Координаты, м				Метод определения координат	Формулы, примененные для расчета средней квадратической погрешности определения координат характерных точек границ (Mt), с подставленными в такие формулы значениями и итоговые (вычисленные) значения Mt, м	Описание закрепления точки
	содержатся в Едином государственном реестре недвижимости		определены в результате выполнения комплексных кадастровых работ				
	X	Y	X	Y			
1	2	3	4	5	6	7	8
н5866У	—	—	440 885,27	1 233 113,29	Метод спутниковых геодезических измерений (определений)	√(0,08^2 + 0,06^2) = 0,10	—
н5867У	—	—	440 874,72	1 233 154,30			
н2407У	—	—	440 841,42	1 233 143,75			
н2406У	—	—	440 849,70	1 233 103,28			
н5866У	—	—	440 885,27	1 233 113,29			

2. Сведения о частях границ уточняемого земельного участка с кадастровым номером 68:20:2401009:30 :

Обозначение части границ		Горизонтальное проложение (S), м	Описание прохождения части границ	Сведения о согласовании местоположения границ (согласовано/спорное)
от т.	до т.			
1	2	3	4	5
н5866У	н5867У	42,35	—	согласовано
н5867У	н2407У	34,93		

1	2	3	4	5
н2407У	н2406У	41,31	—	согласовано
н2406У	н5866У	36,95		

3. Сведения о характеристиках уточняемого земельного участка с кадастровым номером 68:20:2401009:30 :

№ п/п	Наименование характеристики земельного участка	Значение характеристики
1	2	3
1.	Адрес земельного участка	—
1.1.	Сведения о местоположении земельного участка (при отсутствии адреса) в структурированном в соответствии с федеральной информационной адресной системой виде	—
1.2.	Дополнительные сведения о местоположении земельного участка	—
2.	Площадь земельного участка ± величина погрешности определения (вычисления) площади (Р ± ΔР), м²	1 500 ± 14,00
3.	Формула, примененная для вычисления предельной погрешности определения площади земельного участка, с подставленными значениями и итоговые (вычисленные) значения	3,5*0,10*√(1 500,00) = 14
4.	Площадь земельного участка согласно сведениям Единого государственного реестра недвижимости (Ркад), м²	1 500,00
5.	Оценка расхождения Р и Ркад (Р - Ркад), м²	0
6.	Предельный минимальный и максимальный размеры земельного участка (Рмин и Рмакс), м²	Рмин = 300 Рмакс = 5 000
7.	Вид (виды) разрешенного использования	—
7.1.	Дополнительные сведения об использовании земельного участка	—
8.	Кадастровый или иной государственный учетный номер (инвентарный) здания, сооружения, объекта незавершенного строительства, расположенного на земельном участке	—
9.	Сведения о земельных участках (землях общего пользования, территории общего пользования), посредством которых обеспечивается доступ	Земли общего пользования
10.	Иные сведения	—

4. Пояснения к сведениям об уточняемом земельном участке с кадастровым номером 68:20:2401009:30 :

1.	—

1. Сведения о характерных точках границ уточняемого земельного участка с кадастровым номером 68:20:2401009:81 :

Система координат МСК-68, зона 1 Зона № 1

Обозначение характерных точек границ	Координаты, м				Метод определения координат	Формулы, примененные для расчета средней квадратической погрешности определения координат характерных точек границ (Mt), с подставленными в такие формулы значениями и итоговые (вычисленные) значения Mt, м	Описание закрепления точки
	содержатся в Едином государственном реестре недвижимости		определены в результате выполнения комплексных кадастровых работ				
	X	Y	X	Y			
1	2	3	4	5	6	7	8
н6013У	—	—	440 684,22	1 232 933,82	Метод спутниковых геодезических измерений (определений)	√(0,08^2 + 0,06^2) = 0,10	—
н6014У	—	—	440 682,72	1 232 943,66			
н6015У	—	—	440 691,00	1 232 944,89			
н6016У	—	—	440 685,97	1 232 967,96			
н6017У	—	—	440 670,83	1 232 963,57			
н6018У	—	—	440 657,76	1 232 959,74			
н6019У	—	—	440 644,90	1 232 955,48			
н6020У	—	—	440 616,24	1 232 945,71			
н6021У	—	—	440 622,36	1 232 922,69			
н6022У	—	—	440 656,00	1 232 929,08			
н6013У	—	—	440 684,22	1 232 933,82			

2. Сведения о частях границ уточняемого земельного участка с кадастровым номером 68:20:2401009:81 :

Обозначение части границ		Горизонтальное проложение (S), м	Описание прохождения части границ	Сведения о согласовании местоположения границ (согласовано/спорное)
от т.	до т.			
1	2	3	4	5
н6013У	н6014У	9,95	—	согласовано
н6014У	н6015У	8,37		
н6015У	н6016У	23,61		
н6016У	н6017У	15,76		
н6017У	н6018У	13,62		
н6018У	н6019У	13,55		
н6019У	н6020У	30,28		
н6020У	н6021У	23,82		
н6021У	н6022У	34,24		
н6022У	н6013У	28,62		

3. Сведения о характеристиках уточняемого земельного участка с кадастровым номером 68:20:2401009:81 :

№ п/п	Наименование характеристики земельного участка	Значение характеристики
1	2	3
1.	Адрес земельного участка	—
1.1.	Сведения о местоположении земельного участка (при отсутствии адреса) в структурированном в соответствии с федеральной информационной адресной системой виде	—
1.2.	Дополнительные сведения о местоположении земельного участка	—
2.	Площадь земельного участка ± величина погрешности определения (вычисления) площади (Р ± ΔР), м²	2 000 ± 16,00
3.	Формула, примененная для вычисления предельной погрешности определения площади земельного участка, с подставленными значениями и итоговые (вычисленные) значения	3,5*0,10*√(2 000,00) = 16
4.	Площадь земельного участка согласно сведениям Единого государственного реестра недвижимости (Ркад), м²	2 000,00
5.	Оценка расхождения Р и Ркад (Р - Ркад), м²	0
6.	Предельный минимальный и максимальный размеры земельного участка (Рмин и Рмакс), м²	Рмин = 300 Рмакс = 5 000
7.	Вид (виды) разрешенного использования	—

1	2	3
7.1.	Дополнительные сведения об использовании земельного участка	—
8.	Кадастровый или иной государственный учетный номер (инвентарный) здания, сооружения, объекта незавершенного строительства, расположенного на земельном участке	68:20:2401008:100
9.	Сведения о земельных участках (землях общего пользования, территории общего пользования), посредством которых обеспечивается доступ	Земли общего пользования
10.	Иные сведения	—
4. Пояснения к сведениям об уточняемом земельном участке с кадастровым номером 68:20:2401009:81 :		
1.	—	

Сведения об уточняемых земельных участках, необходимые для исправления реестровых ошибок в сведениях о местоположении их границ

1. Сведения о характерных точках границ уточняемого земельного участка с кадастровым номером 68:20:2401008:1 :

Система координат МСК-68, зона 1 Зона № 1

Обозначение характерных точек границ	Координаты, м				Метод определения координат	Формулы, примененные для расчета средней квадратической погрешности определения координат характерных точек границ (Mt), с подставленными в такие формулы значениями и итоговые (вычисленные) значения Mt, м	Описание закрепления точки
	содержатся в Едином государственном реестре недвижимости		определены в результате выполнения комплексных кадастровых работ				
	X	Y	X	Y			
1	2	3	4	5	6	7	8
2374	38,08	100,04	—	—	Метод спутниковых геодезических измерений (определений)	0,10	—
2375	47,98	74,90	—	—			
2376	82,23	89,07	—	—			
2377	99,76	95,91	—	—			
2378	87,69	121,76	—	—			
2379	62,63	109,98	—	—			
н2380У	—	—	440 579,52	1 233 044,57		√(0,08^2 + 0,06^2) = 0,10	
н2381У	—	—	440 592,00	1 233 020,60			
н2382У	—	—	440 624,57	1 233 038,28			
н2383У	—	—	440 641,29	1 233 046,92			
н2384У	—	—	440 626,58	1 233 071,36			

1	2	3	4	5	6	7	8
н2385У	—	—	440 626,35	1 233 071,23	Метод спутниковых геодезических измерений (определений)	√(0,08^2 + 0,06^2) = 0,10	—
н2386У	—	—	440 602,89	1 233 057,02			
2374	38,08	100,04	—	—		0,10	

2. Сведения о частях границ уточняемого земельного участка с кадастровым номером 68:20:2401008:1 :

Обозначение части границ		Горизонтальное проложение (S), м	Описание прохождения части границ	Сведения о согласовании местоположения границ (согласовано/спорное)
от т.	до т.			
1	2	3	4	5
н2380У	н2381У	27,02	—	согласовано
н2381У	н2382У	37,06		
н2382У	н2383У	18,82		
н2383У	н2384У	28,53		
н2384У	н2385У	0,26		
н2385У	н2386У	27,43		
н2386У	н2380У	26,48		

3. Сведения о характеристиках уточняемого земельного участка с кадастровым номером 68:20:2401008:1 :

№ п/п	Наименование характеристики	Значение характеристики
1	2	3
1.	Адрес земельного участка	—
1.1.	Сведения о местоположении земельного участка (при отсутствии адреса) в структурированном в соответствии с федеральной информационной адресной системой виде	—
1.2.	Дополнительные сведения о местоположении земельного участка	—
2.	Площадь земельного участка ± величина погрешности определения (вычисления) площади (Р ± ΔР), м²	1 500 ± 14,00
3.	Формула, примененная для вычисления предельной погрешности определения площади земельного участка, с подставленными значениями и итоговые (вычисленные) значения	3,5*0,10*√(1 500,00) = 14
4.	Площадь земельного участка согласно сведениям Единого государственного реестра недвижимости (Ркад), м²	1 500,00

1	2	3
5.	Оценка расхождения Р и Ркад (Р - Ркад), м²	0
6.	Предельный минимальный и максимальный размеры земельного участка (Рмин и Рмакс), м²	Рмин = 300 Рмакс = 5 000
7.	Кадастровый или иной государственный учетный номер (инвентарный) здания, сооружения, объекта незавершенного строительства, расположенного на земельном участке	68:20:2401001:119
8.	Вид (виды) разрешенного использования	—
8.1.	Дополнительные сведения об использовании земельного участка	—
9.	Сведения о земельных участках (землях общего пользования, территории общего пользования), посредством которых обеспечивается доступ	Земли общего пользования
10.	Иные сведения	—

4. Пояснения к сведениям об уточняемом земельном участке с кадастровым номером 68:20:2401008:1 :

1.	—

1. Сведения о характерных точках границ уточняемого земельного участка с кадастровым номером 68:20:2401008:3 :

Система координат МСК-68, зона 1 Зона № 1

Обозначение характерных точек границ	Координаты, м				Метод определения координат	Формулы, примененные для расчета средней квадратической погрешности определения координат характерных точек границ (Mt), с подставленными в такие формулы значениями и итоговые (вычисленные) значения Mt, м	Описание закрепления точки
	содержатся в Едином государственном реестре недвижимости		определены в результате выполнения комплексных кадастровых работ				
	X	Y	X	Y			
1	2	3	4	5	6	7	8
671	532,08	481,44	—	—	Метод спутниковых геодезических измерений (определений)	0,10	—
672	536,69	544,07	—	—			
673	501,70	531,35	—	—			
674	516,96	474,47	—	—			

1	2	3	4	5	6	7	8
н675У	—	—	440 709,32	1 232 722,79	Метод спутниковых геодезических измерений (определений)	√(0,08^2 + 0,06^2) = 0,10	—
н676У	—	—	440 705,40	1 232 785,46			
н677У	—	—	440 672,45	1 232 768,11			
н678У	—	—	440 695,29	1 232 713,83			
671	532,08	481,44	—	—		0,10	

2. Сведения о частях границ уточняемого земельного участка с кадастровым номером 68:20:2401008:3 :

Обозначение части границ		Горизонтальное проложение (S), м	Описание прохождения части границ	Сведения о согласовании местоположения границ (согласовано/спорное)
от т.	до т.			
1	2	3	4	5
н675У	н676У	62,79	—	согласовано
н676У	н677У	37,24		
н677У	н678У	58,89		
н678У	н675У	16,65		

3. Сведения о характеристиках уточняемого земельного участка с кадастровым номером 68:20:2401008:3 :

№ п/п	Наименование характеристики	Значение характеристики
1	2	3
1.	Адрес земельного участка	—
1.1.	Сведения о местоположении земельного участка (при отсутствии адреса) в структурированном в соответствии с федеральной информационной адресной системой виде	—
1.2.	Дополнительные сведения о местоположении земельного участка	—
2.	Площадь земельного участка ± величина погрешности определения (вычисления) площади (Р ± ΔР), м²	1 550 ± 14,00
3.	Формула, примененная для вычисления предельной погрешности определения площади земельного участка, с подставленными значениями и итоговые (вычисленные) значения	3,5*0,10*√(1 550,00) = 14
4.	Площадь земельного участка согласно сведениям Единого государственного реестра недвижимости (Ркад), м²	1 550,00

1	2	3
5.	Оценка расхождения Р и Ркад (Р - Ркад), м²	0
6.	Предельный минимальный и максимальный размеры земельного участка (Рмин и Рмакс), м²	Рмин = 300 Рмакс = 5 000
7.	Кадастровый или иной государственный учетный номер (инвентарный) здания, сооружения, объекта незавершенного строительства, расположенного на земельном участке	68:20:2401001:154
8.	Вид (виды) разрешенного использования	—
8.1.	Дополнительные сведения об использовании земельного участка	—
9.	Сведения о земельных участках (землях общего пользования, территории общего пользования), посредством которых обеспечивается доступ	Земли общего пользования
10.	Иные сведения	—

4. Пояснения к сведениям об уточняемом земельном участке с кадастровым номером 68:20:2401008:3 :

1.	—

1. Сведения о характерных точках границ уточняемого земельного участка с кадастровым номером 68:20:2401008:4 :

Система координат МСК-68, зона 1 Зона № 1

Обозначение характерных точек границ	Координаты, м				Метод определения координат	Формулы, примененные для расчета средней квадратической погрешности определения координат характерных точек границ (Mt), с подставленными в такие формулы значениями и итоговые (вычисленные) значения Mt, м	Описание закрепления точки
	содержатся в Едином государственном реестре недвижимости		определены в результате выполнения комплексных кадастровых работ				
	X	Y	X	Y			
1	2	3	4	5	6	7	8
2401	103,03	109,63	—	—	Метод спутниковых геодезических измерений (определений)	0,10	—
2402	93,04	172,76	—	—			
2403	55,44	161,75	—	—			
2404	61,22	106,75	—	—			

1	2	3	4	5	6	7	8
н2405У	—	—	440 854,23	1 233 081,13	Метод спутниковых геодезических измерений (определений)	√(0,08^2 + 0,06^2) = 0,10	—
н2406У	—	—	440 849,70	1 233 103,28			
н2407У	—	—	440 841,42	1 233 143,75			
н2408У	—	—	440 804,35	1 233 131,06			
н2409У	—	—	440 812,59	1 233 076,37			
2401	103,03	109,63	—	—		0,10	

2. Сведения о частях границ уточняемого земельного участка с кадастровым номером 68:20:2401008:4 :

Обозначение части границ		Горизонтальное проложение (S), м	Описание прохождения части границ	Сведения о согласовании местоположения границ (согласовано/спорное)
от т.	до т.			
1	2	3	4	5
н2405У	н2406У	22,61	—	согласовано
н2406У	н2407У	41,31		
н2407У	н2408У	39,18		
н2408У	н2409У	55,31		
н2409У	н2405У	41,91		

3. Сведения о характеристиках уточняемого земельного участка с кадастровым номером 68:20:2401008:4 :

№ п/п	Наименование характеристики	Значение характеристики
1	2	3
1.	Адрес земельного участка	—
1.1.	Сведения о местоположении земельного участка (при отсутствии адреса) в структурированном в соответствии с федеральной информационной адресной системой виде	—
1.2.	Дополнительные сведения о местоположении земельного участка	—
2.	Площадь земельного участка ± величина погрешности определения (вычисления) площади (Р ± ΔР), м²	2 400 ± 17,00

1	2	3
3.	Формула, примененная для вычисления предельной погрешности определения площади земельного участка, с подставленными значениями и итоговые (вычисленные) значения	3,5*0,10*√(2 400,00) = 17
4.	Площадь земельного участка согласно сведениям Единого государственного реестра недвижимости (Ркад), м²	2 400,00
5.	Оценка расхождения Р и Ркад (Р - Ркад), м²	0
6.	Предельный минимальный и максимальный размеры земельного участка (Рмин и Рмакс), м²	Рмин = 300 Рмакс = 5 000
7.	Кадастровый или иной государственный учетный номер (инвентарный) здания, сооружения, объекта незавершенного строительства, расположенного на земельном участке	68:20:0000000:5673; 68:20:2401007:252
8.	Вид (виды) разрешенного использования	—
8.1.	Дополнительные сведения об использовании земельного участка	—
9.	Сведения о земельных участках (землях общего пользования, территории общего пользования), посредством которых обеспечивается доступ	Земли общего пользования
10.	Иные сведения	—

4. Пояснения к сведениям об уточняемом земельном участке с кадастровым номером 68:20:2401008:4 :

1.	—

1. Сведения о характерных точках границ уточняемого земельного участка с кадастровым номером 68:20:2401008:10 :

Система координат МСК-68, зона 1 Зона № 1

Обозначение характерных точек границ	Координаты, м				Метод определения координат	Формулы, примененные для расчета средней квадратической погрешности определения координат характерных точек границ (Mt), с подставленными в такие формулы значениями и итоговые (вычисленные) значения Mt, м	Описание закрепления точки
	содержатся в Едином государственном реестре недвижимости		определены в результате выполнения комплексных кадастровых работ				
	X	Y	X	Y			
1	2	3	4	5	6	7	8
2387	540,23	474,98	—	—	Метод спутниковых геодезических измерений (определений)	0,10	—

1	2	3	4	5	6	7	8
2388	538,29	499,20	—	—	Метод спутниковых геодезических измерений (определений)	0,10	—
2389	538,43	518,29	—	—			
2390	516,32	518,42	—	—			
2391	481,71	516,80	—	—			
2392	486,17	496,72	—	—			
2393	491,77	472,78	—	—			
2394	523,20	474,62	—	—			
н2395У	—	—	440 702,19	1 232 846,35		√(0,08^2 + 0,06^2) = 0,10	
н2396У	—	—	440 696,15	1 232 870,17			
н2397У	—	—	440 692,74	1 232 890,97			
н2398У	—	—	440 670,92	1 232 887,40			
н2399У	—	—	440 639,81	1 232 880,62			
н2400У	—	—	440 655,15	1 232 836,78			
2387	540,23	474,98	—	—		0,10	

2. Сведения о частях границ уточняемого земельного участка с кадастровым номером 68:20:2401008:10 :

Обозначение части границ		Горизонтальное проложение (S), м	Описание прохождения части границ	Сведения о согласовании местоположения границ (согласовано/спорное)
от т.	до т.			
1	2	3	4	5
н2395У	н2396У	24,57	—	согласовано
н2396У	н2397У	21,08		
н2397У	н2398У	22,11		

1	2	3	4	5
н2398У	н2399У	31,84	—	согласовано
н2399У	н2400У	46,45		
н2400У	н2395У	48,00		

3. Сведения о характеристиках уточняемого земельного участка с кадастровым номером 68:20:2401008:10 :

№ п/п	Наименование характеристики	Значение характеристики
1	2	3
1.	Адрес земельного участка	—
1.1.	Сведения о местоположении земельного участка (при отсутствии адреса) в структурированном в соответствии с федеральной информационной адресной системой виде	—
1.2.	Дополнительные сведения о местоположении земельного участка	—
2.	Площадь земельного участка ± величина погрешности определения (вычисления) площади (Р ± ΔР), м²	2 331 ± 17,00
3.	Формула, примененная для вычисления предельной погрешности определения площади земельного участка, с подставленными значениями и итоговые (вычисленные) значения	3,5*0,10*√(2 331,00) = 17
4.	Площадь земельного участка согласно сведениям Единого государственного реестра недвижимости (Ркад), м²	2 300,00
5.	Оценка расхождения Р и Ркад (Р - Ркад), м²	31
6.	Предельный минимальный и максимальный размеры земельного участка (Рмин и Рмакс), м²	Рмин = 300 Рмакс = 5 000
7.	Кадастровый или иной государственный учетный номер (инвентарный) здания, сооружения, объекта незавершенного строительства, расположенного на земельном участке	68:20:2401001:395
8.	Вид (виды) разрешенного использования	—
8.1.	Дополнительные сведения об использовании земельного участка	—
9.	Сведения о земельных участках (землях общего пользования, территории общего пользования), посредством которых обеспечивается доступ	Земли общего пользования
10.	Иные сведения	—

4. Пояснения к сведениям об уточняемом земельном участке с кадастровым номером 68:20:2401008:10 :

1.	—

1. Сведения о характерных точках границ уточняемого земельного участка с кадастровым номером 68:20:2401008:80 :

Система координат МСК-68, зона 1 Зона № 1

Обозначение характерных точек границ	Координаты, м				Метод определения координат	Формулы, примененные для расчета средней квадратической погрешности определения координат характерных точек границ (Mt), с подставленными в такие формулы значениями и итоговые (вычисленные) значения Mt, м	Описание закрепления точки
	содержатся в Едином государственном реестре недвижимости		определены в результате выполнения комплексных кадастровых работ				
	X	Y	X	Y			
1	2	3	4	5	6	7	8
2433	190,10	208,91	—	—	Метод спутниковых геодезических измерений (определений)	0,10	—
2434	171,28	201,33	—	—			
2435	163,73	198,75	—	—			
2436	134,30	187,27	—	—			
2437	139,19	174,83	—	—			
2438	144,93	160,19	—	—			
2439	176,40	172,64	—	—			
2440	182,07	173,37	—	—			
2441	203,72	182,32	—	—			
2442	199,09	191,36	—	—			
н2443У	—	—	440 588,14	1 233 130,56		√(0,08^2 + 0,06^2) = 0,10	
н2444У	—	—	440 570,14	1 233 121,21			

1	2	3	4	5	6	7	8
н2445У	—	—	440 562,87	1 233 117,91	Метод спутниковых геодезических измерений (определений)	√(0,08^2 + 0,06^2) = 0,10	—
н2446У	—	—	440 537,84	1 233 105,26			
н2447У	—	—	440 534,68	1 233 103,66			
н2448У	—	—	440 540,74	1 233 091,75			
н2449У	—	—	440 547,86	1 233 077,73			
н2450У	—	—	440 577,99	1 233 093,14			
н2451У	—	—	440 583,56	1 233 094,41			
н2452У	—	—	440 604,25	1 233 105,40			
н2453У	—	—	440 598,77	1 233 113,95			
2433	190,10	208,91	—	—		0,10	

2. Сведения о частях границ уточняемого земельного участка с кадастровым номером 68:20:2401008:80 :

Обозначение части границ		Горизонтальное проложение (S), м	Описание прохождения части границ	Сведения о согласовании местоположения границ (согласовано/спорное)
от т.	до т.			
1	2	3	4	5
н2443У	н2444У	20,28	—	согласовано
н2444У	н2445У	7,98		
н2445У	н2446У	28,05		
н2446У	н2447У	3,54		
н2447У	н2448У	13,36		
н2448У	н2449У	15,72		
н2449У	н2450У	33,84		
н2450У	н2451У	5,71		
н2451У	н2452У	23,43		
н2452У	н2453У	10,16		

1	2	3	4	5
н2453У	н2443У	19,72	—	согласовано

3. Сведения о характеристиках уточняемого земельного участка с кадастровым номером 68:20:2401008:80 :

№ п/п	Наименование характеристики	Значение характеристики
1	2	3
1.	Адрес земельного участка	—
1.1.	Сведения о местоположении земельного участка (при отсутствии адреса) в структурированном в соответствии с федеральной информационной адресной системой виде	—
1.2.	Дополнительные сведения о местоположении земельного участка	—
2.	Площадь земельного участка ± величина погрешности определения (вычисления) площади (Р ± ΔР), м²	1 800 ± 15,00
3.	Формула, примененная для вычисления предельной погрешности определения площади земельного участка, с подставленными значениями и итоговые (вычисленные) значения	3,5*0,10*√(1 800,00) = 15
4.	Площадь земельного участка согласно сведениям Единого государственного реестра недвижимости (Ркад), м²	1 800,00
5.	Оценка расхождения Р и Ркад (Р - Ркад), м²	0
6.	Предельный минимальный и максимальный размеры земельного участка (Рмин и Рмакс), м²	Рмин = 300 Рмакс = 5 000
7.	Кадастровый или иной государственный учетный номер (инвентарный) здания, сооружения, объекта незавершенного строительства, расположенного на земельном участке	68:20:2401001:352
8.	Вид (виды) разрешенного использования	—
8.1.	Дополнительные сведения об использовании земельного участка	—
9.	Сведения о земельных участках (землях общего пользования, территории общего пользования), посредством которых обеспечивается доступ	Земли общего пользования
10.	Иные сведения	—

4. Пояснения к сведениям об уточняемом земельном участке с кадастровым номером 68:20:2401008:80 :

1.	—

1. Сведения о характерных точках границ уточняемого земельного участка с кадастровым номером 68:20:2401008:81 :

Система координат МСК-68, зона 1 Зона № 1

Обозначение характерных точек границ	Координаты, м				Метод определения координат	Формулы, примененные для расчета средней квадратической погрешности определения координат характерных точек границ (Mt), с подставленными в такие формулы значениями и итоговые (вычисленные) значения Mt, м	Описание закрепления точки
	содержатся в Едином государственном реестре недвижимости		определены в результате выполнения комплексных кадастровых работ				
	X	Y	X	Y			
1	2	3	4	5	6	7	8
2454	120,21	79,20	—	—	Метод спутниковых геодезических измерений (определений)	0,10	—
2455	100,30	89,90	—	—			
2456	90,30	93,82	—	—			
2457	72,24	101,54	—	—			
2458	68,68	87,09	—	—			
2459	70,21	75,52	—	—			
2460	89,43	25,02	—	—			
2461	99,95	18,81	—	—			
2462	112,46	61,95	—	—			
н2463У	—	—	440 641,51	1 233 158,55		√(0,08^2 + 0,06^2) = 0,10	
н2464У	—	—	440 615,48	1 233 165,07			
н2465У	—	—	440 604,84	1 233 166,51			

1	2	3	4	5	6	7	8
н2466У	—	—	440 585,47	1 233 169,74	Метод спутниковых геодезических измерений (определений)	√(0,08^2 + 0,06^2) = 0,10	—
н2467У	—	—	440 588,57	1 233 151,92			
н2468У	—	—	440 590,23	1 233 148,07			
н2469У	—	—	440 618,37	1 233 102,51			
н2470У	—	—	440 632,54	1 233 099,65			
н2471У	—	—	440 637,49	1 233 141,00			
н2472У	—	—	440 640,10	1 233 152,39			
2454	120,21	79,20	—	—		0,10	

2. Сведения о частях границ уточняемого земельного участка с кадастровым номером 68:20:2401008:81 :

Обозначение части границ		Горизонтальное проложение (S), м	Описание прохождения части границ	Сведения о согласовании местоположения границ (согласовано/спорное)
от т.	до т.			
1	2	3	4	5
н2463У	н2464У	26,83	—	согласовано
н2464У	н2465У	10,74		
н2465У	н2466У	19,64		
н2466У	н2467У	18,09		
н2467У	н2468У	4,19		
н2468У	н2469У	53,55		
н2469У	н2470У	14,46		
н2470У	н2471У	41,65		
н2471У	н2472У	11,69		
н2472У	н2463У	6,32		

3. Сведения о характеристиках уточняемого земельного участка с кадастровым номером 68:20:2401008:81 :

№ п/п	Наименование характеристики	Значение характеристики
1	2	3

1	2	3
1.	Адрес земельного участка	—
1.1.	Сведения о местоположении земельного участка (при отсутствии адреса) в структурированном в соответствии с федеральной информационной адресной системой виде	—
1.2.	Дополнительные сведения о местоположении земельного участка	—
2.	Площадь земельного участка ± величина погрешности определения (вычисления) площади (Р ± ΔР), м²	2 329 ± 17,00
3.	Формула, примененная для вычисления предельной погрешности определения площади земельного участка, с подставленными значениями и итоговые (вычисленные) значения	3,5*0,10*√(2 329,00) = 17
4.	Площадь земельного участка согласно сведениям Единого государственного реестра недвижимости (Ркад), м²	2 329,00
5.	Оценка расхождения Р и Ркад (Р - Ркад), м²	0
6.	Предельный минимальный и максимальный размеры земельного участка (Рмин и Рмакс), м²	Рмин = 300 Рмакс = 5 000
7.	Кадастровый или иной государственный учетный номер (инвентарный) здания, сооружения, объекта незавершенного строительства, расположенного на земельном участке	68:20:0000000:5673; 68:20:2401007:251
8.	Вид (виды) разрешенного использования	—
8.1.	Дополнительные сведения об использовании земельного участка	—
9.	Сведения о земельных участках (землях общего пользования, территории общего пользования), посредством которых обеспечивается доступ	Земли общего пользования
10.	Иные сведения	Границы уточняемого земельного участка 68:20:2401008:81 пересекают границы кадастрового квартала 68:20:2401008, но большей частью расположены в пределах данного квартала
4. Пояснения к сведениям об уточняемом земельном участке с кадастровым номером		68:20:2401008:81 :
1.	—	

Описание местоположения здания, сооружения, объекта незавершенного строительства на земельном участке

1. Сведения о характерных точках контура объекта недвижимости с кадастровым номером 68:20:2401001:119 :

Система координат МСК-68, зона 1 Зона № 1

Обозначение характерных точек границ	Содержатся в Едином государственном реестре недвижимости			Определены в ходе выполнения комплексных кадастровых работ			Метод определения координат	Формулы, примененные для расчета средней квадратической погрешности определения координат характерных точек (Mt), м, с подставленными в такие формулы значениями и итоговые (вычисленные) значения Mt, м
	координаты, м		Радиус, м	координаты, м		Радиус, м		
	X	Y	R	X	Y	R		
1	2	3	4	5	6	7	8	9
н88О	—	—	—	440 626,17	1 233 046,81	—	Метод спутниковых геодезических измерений (определений)	√(0,08^2 + 0,06^2) = 0,10
н89О	—	—	—	440 620,31	1 233 056,63	—		
н90О	—	—	—	440 615,49	1 233 053,74	—		
н91О	—	—	—	440 621,10	1 233 043,90	—		
н88О	—	—	—	440 626,17	1 233 046,81	—		

2. Сведения о характеристиках объекта недвижимости с кадастровым номером 68:20:2401001:119 :

№ п/п	Наименование характеристики	Значение характеристики
1	2	3
1.	Вид объекта недвижимости	Здание
2.	Ранее присвоенный государственный учетный номер (инвентарный) здания, сооружения, объекта незавершенного строительства	—
3.	Кадастровый номер земельного участка (земельных участков), в границах которого (которых) расположены здание, сооружение, объект незавершенного строительства	68:20:2401008:1
4.	Уникальный учетный номер кадастрового квартала, в границах которого расположены здание, сооружение, объект незавершенного строительства	68:20:2401008

1	2	3
5.	Адрес здания, сооружения, объекта незавершенного строительства	—
5.1.	Сведения о местоположении здания, сооружения, объекта незавершенного строительства (при отсутствии адреса) в структурированном в соответствии с федеральной информационной адресной системой виде	—
5.2.	Дополнительные сведения о местоположении	—
6.	Иные сведения	—

3. Пояснения к сведениям об объекте недвижимости с кадастровым номером 68:20:2401001:119 :

1.	—

1. Сведения о характерных точках контура объекта недвижимости с кадастровым номером 68:20:2401001:153 :

Система координат МСК-68, зона 1 Зона № 1

Обозначение характерных точек границ	Содержатся в Едином государственном реестре недвижимости			Определены в ходе выполнения комплексных кадастровых работ			Метод определения координат	Формулы, примененные для расчета средней квадратической погрешности определения координат характерных точек (Mt), м, с подставленными в такие формулы значениями и итоговые (вычисленные) значения Mt, м
	координаты, м		Радиус, м	координаты, м		Радиус, м		
	X	Y	R	X	Y	R		
1	2	3	4	5	6	7	8	9
н214О	—	—	—	440 531,21	1 233 156,85	—	Метод спутниковых геодезических измерений (определений)	√(0,08^2 + 0,06^2) = 0,10
н215О	—	—	—	440 529,66	1 233 160,53	—		
н216О	—	—	—	440 524,02	1 233 158,89	—		
н217О	—	—	—	440 525,25	1 233 154,84	—		
н214О	—	—	—	440 531,21	1 233 156,85	—		

2. Сведения о характеристиках объекта недвижимости с кадастровым номером 68:20:2401001:153 :

№ п/п	Наименование характеристики	Значение характеристики
1	2	3
1.	Вид объекта недвижимости	Здание

1	2	3
2.	Ранее присвоенный государственный учетный номер (инвентарный) здания, сооружения, объекта незавершенного строительства	—
3.	Кадастровый номер земельного участка (земельных участков), в границах которого (которых) расположены здание, сооружение, объект незавершенного строительства	68:20:2401008:2
4.	Уникальный учетный номер кадастрового квартала, в границах которого расположены здание, сооружение, объект незавершенного строительства	68:20:2401008
5.	Адрес здания, сооружения, объекта незавершенного строительства	—
5.1.	Сведения о местоположении здания, сооружения, объекта незавершенного строительства (при отсутствии адреса) в структурированном в соответствии с федеральной информационной адресной системой виде	—
5.2.	Дополнительные сведения о местоположении	—
6.	Иные сведения	ОКС 68:20:2401001:153 уточняется в КПТР на кадастровый квартал 68:20:2401008, в то время как ЗУ 68:20:2401008:2, на котором он расположен, уточняется в КПТР на кадастровый квартал 68:20:2401007.

3. Пояснения к сведениям об объекте недвижимости с кадастровым номером 68:20:2401001:153 :

1.	—

1. Сведения о характерных точках контура объекта недвижимости с кадастровым номером 68:20:2401001:154 :

Система координат МСК-68, зона 1 Зона № 1

Обозначение характерных точек границ	Содержатся в Едином государственном реестре недвижимости			Определены в ходе выполнения комплексных кадастровых работ			Метод определения координат	Формулы, примененные для расчета средней квадратической погрешности определения координат характерных точек (Mt), м, с подставленными в такие формулы значениями и итоговые (вычисленные) значения Mt, м
	координаты, м		Радиус, м	координаты, м		Радиус, м		
	X	Y	R	X	Y	R		
1	2	3	4	5	6	7	8	9
н218О	—	—	—	440 705,60	1 232 749,74	—	Метод спутниковых геодезических измерений (определений)	√(0,08^2 + 0,06^2) = 0,10
н219О	—	—	—	440 705,24	1 232 756,43	—		

1	2	3	4	5	6	7	8	9
н220О	—	—	—	440 696,35	1 232 755,79	—	Метод спутниковых геодезических измерений (определений)	√(0,08^2 + 0,06^2) = 0,10
н221О	—	—	—	440 696,85	1 232 749,03	—		
н218О	—	—	—	440 705,60	1 232 749,74	—		

2. Сведения о характеристиках объекта недвижимости с кадастровым номером 68:20:2401001:154 :

№ п/п	Наименование характеристики	Значение характеристики
1	2	3
1.	Вид объекта недвижимости	Здание
2.	Ранее присвоенный государственный учетный номер (инвентарный) здания, сооружения, объекта незавершенного строительства	—
3.	Кадастровый номер земельного участка (земельных участков), в границах которого (которых) расположены здание, сооружение, объект незавершенного строительства	68:20:2401008:3
4.	Уникальный учетный номер кадастрового квартала, в границах которого расположены здание, сооружение, объект незавершенного строительства	68:20:2401008
5.	Адрес здания, сооружения, объекта незавершенного строительства	—
5.1.	Сведения о местоположении здания, сооружения, объекта незавершенного строительства (при отсутствии адреса) в структурированном в соответствии с федеральной информационной адресной системой виде	—
5.2.	Дополнительные сведения о местоположении	—
6.	Иные сведения	—

3. Пояснения к сведениям об объекте недвижимости с кадастровым номером 68:20:2401001:154 :

1.	—

1. Сведения о характерных точках контура объекта недвижимости с кадастровым номером 68:20:2401001:208 :

Система координат МСК-68, зона 1 Зона № 1

Обозначение характерных точек границ	Содержатся в Едином государственном реестре недвижимости			Определены в ходе выполнения комплексных кадастровых работ			Метод определения координат	Формулы, примененные для расчета средней квадратической погрешности определения координат характерных точек (Mt), м, с подставленными в такие формулы значениями и итоговые (вычисленные) значения Mt, м
	координаты, м		Радиус, м	координаты, м		Радиус, м		
	X	Y	R	X	Y	R		
1	2	3	4	5	6	7	8	9
н398О	—	—	—	440 577,28	1 233 130,71	—	Метод спутниковых геодезических измерений (определений)	√(0,08^2 + 0,06^2) = 0,10
н399О	—	—	—	440 575,72	1 233 136,57	—		
н400О	—	—	—	440 566,28	1 233 133,99	—		
н401О	—	—	—	440 568,14	1 233 127,94	—		
н398О	—	—	—	440 577,28	1 233 130,71	—		

2. Сведения о характеристиках объекта недвижимости с кадастровым номером 68:20:2401001:208 :

№ п/п	Наименование характеристики	Значение характеристики
1	2	3
1.	Вид объекта недвижимости	Здание
2.	Ранее присвоенный государственный учетный номер (инвентарный) здания, сооружения, объекта незавершенного строительства	—
3.	Кадастровый номер земельного участка (земельных участков), в границах которого (которых) расположены здание, сооружение, объект незавершенного строительства	68:20:2401008:20
4.	Уникальный учетный номер кадастрового квартала, в границах которого расположены здание, сооружение, объект незавершенного строительства	68:20:2401008

1	2	3
5.	Адрес здания, сооружения, объекта незавершенного строительства	—
5.1.	Сведения о местоположении здания, сооружения, объекта незавершенного строительства (при отсутствии адреса) в структурированном в соответствии с федеральной информационной адресной системой виде	—
5.2.	Дополнительные сведения о местоположении	—
6.	Иные сведения	—

3. Пояснения к сведениям об объекте недвижимости с кадастровым номером 68:20:2401001:208 :

1.	—

1. Сведения о характерных точках контура объекта недвижимости с кадастровым номером 68:20:2401001:352 :

Система координат МСК-68, зона 1 Зона № 1

Обозначение характерных точек границ	Содержатся в Едином государственном реестре недвижимости			Определены в ходе выполнения комплексных кадастровых работ			Метод определения координат	Формулы, примененные для расчета средней квадратической погрешности определения координат характерных точек (Mt), м, с подставленными в такие формулы значениями и итоговые (вычисленные) значения Mt, м
	координаты, м		Радиус, м	координаты, м		Радиус, м		
	X	Y	R	X	Y	R		
1	2	3	4	5	6	7	8	9
н991О	—	—	—	440 600,79	1 233 105,12	—	Метод спутниковых геодезических измерений (определений)	√(0,08^2 + 0,06^2) = 0,10
н992О	—	—	—	440 598,08	1 233 110,66	—		
н993О	—	—	—	440 593,31	1 233 108,21	—		
н994О	—	—	—	440 590,00	1 233 115,90	—		
н995О	—	—	—	440 584,24	1 233 113,53	—		
н996О	—	—	—	440 583,40	1 233 115,35	—		
н997О	—	—	—	440 581,09	1 233 114,20	—		

1	2	3	4	5	6	7	8	9
н998О	—	—	—	440 584,70	1 233 106,71	—	Метод спутниковых геодезических измерений (определений)	√(0,08^2 + 0,06^2) = 0,10
н999О	—	—	—	440 587,98	1 233 108,21	—		
н1000О	—	—	—	440 592,13	1 233 100,67	—		
н991О	—	—	—	440 600,79	1 233 105,12	—		

2. Сведения о характеристиках объекта недвижимости с кадастровым номером 68:20:2401001:352 :

№ п/п	Наименование характеристики	Значение характеристики
1	2	3
1.	Вид объекта недвижимости	Здание
2.	Ранее присвоенный государственный учетный номер (инвентарный) здания, сооружения, объекта незавершенного строительства	—
3.	Кадастровый номер земельного участка (земельных участков), в границах которого (которых) расположены здание, сооружение, объект незавершенного строительства	68:20:2401008:80
4.	Уникальный учетный номер кадастрового квартала, в границах которого расположены здание, сооружение, объект незавершенного строительства	68:20:2401008
5.	Адрес здания, сооружения, объекта незавершенного строительства	—
5.1.	Сведения о местоположении здания, сооружения, объекта незавершенного строительства (при отсутствии адреса) в структурированном в соответствии с федеральной информационной адресной системой виде	—
5.2.	Дополнительные сведения о местоположении	—
6.	Иные сведения	—

3. Пояснения к сведениям об объекте недвижимости с кадастровым номером 68:20:2401001:352 :

1.	—

1. Сведения о характерных точках контура объекта недвижимости с кадастровым номером 68:20:2401001:395 :

Система координат МСК-68, зона 1 Зона № 1

Обозначение характерных точек границ	Содержатся в Едином государственном реестре недвижимости			Определены в ходе выполнения комплексных кадастровых работ			Метод определения координат	Формулы, примененные для расчета средней квадратической погрешности определения координат характерных точек (Mt), м, с подставленными в такие формулы значениями и итоговые (вычисленные) значения Mt, м
	координаты, м		Радиус, м	координаты, м		Радиус, м		
	X	Y	R	X	Y	R		
1	2	3	4	5	6	7	8	9
н1143О	—	—	—	440 685,97	1 232 870,11	—	Метод спутниковых геодезических измерений (определений)	√(0,08^2 + 0,06^2) = 0,10
н1144О	—	—	—	440 685,35	1 232 875,97	—		
н1145О	—	—	—	440 676,62	1 232 875,01	—		
н1146О	—	—	—	440 677,33	1 232 869,46	—		
н1143О	—	—	—	440 685,97	1 232 870,11	—		

2. Сведения о характеристиках объекта недвижимости с кадастровым номером 68:20:2401001:395 :

№ п/п	Наименование характеристики	Значение характеристики
1	2	3
1.	Вид объекта недвижимости	Здание
2.	Ранее присвоенный государственный учетный номер (инвентарный) здания, сооружения, объекта незавершенного строительства	—
3.	Кадастровый номер земельного участка (земельных участков), в границах которого (которых) расположены здание, сооружение, объект незавершенного строительства	68:20:2401008:10
4.	Уникальный учетный номер кадастрового квартала, в границах которого расположены здание, сооружение, объект незавершенного строительства	68:20:2401008

1	2	3
5.	Адрес здания, сооружения, объекта незавершенного строительства	—
5.1.	Сведения о местоположении здания, сооружения, объекта незавершенного строительства (при отсутствии адреса) в структурированном в соответствии с федеральной информационной адресной системой виде	—
5.2.	Дополнительные сведения о местоположении	—
6.	Иные сведения	—

3. Пояснения к сведениям об объекте недвижимости с кадастровым номером 68:20:2401001:395 :

1.	—

1. Сведения о характерных точках контура объекта недвижимости с кадастровым номером 68:20:2401007:252 :

Система координат МСК-68, зона 1 Зона № 1

Обозначение характерных точек границ	Содержатся в Едином государственном реестре недвижимости			Определены в ходе выполнения комплексных кадастровых работ			Метод определения координат	Формулы, примененные для расчета средней квадратической погрешности определения координат характерных точек (Mt), м, с подставленными в такие формулы значениями и итоговые (вычисленные) значения Mt, м
	координаты, м		Радиус, м	координаты, м		Радиус, м		
	X	Y	R	X	Y	R		
1	2	3	4	5	6	7	8	9
н1854О	—	—	—	440 825,43	1 233 124,54	—	Метод спутниковых геодезических измерений (определений)	√(0,08^2 + 0,06^2) = 0,10
н1855О	—	—	—	440 819,04	1 233 122,74	—		
н1856О	—	—	—	440 821,94	1 233 112,21	—		
н1857О	—	—	—	440 819,22	1 233 111,47	—		
н1858О	—	—	—	440 820,08	1 233 107,96	—		
н1859О	—	—	—	440 829,37	1 233 110,90	—		
н1854О	—	—	—	440 825,43	1 233 124,54	—		

2. Сведения о характеристиках объекта недвижимости с кадастровым номером 68:20:2401007:252 :		
№ п/п	Наименование характеристики	Значение характеристики
1	2	3
1.	Вид объекта недвижимости	Здание
2.	Ранее присвоенный государственный учетный номер (инвентарный) здания, сооружения, объекта незавершенного строительства	—
3.	Кадастровый номер земельного участка (земельных участков), в границах которого (которых) расположены здание, сооружение, объект незавершенного строительства	68:20:2401008:4
4.	Уникальный учетный номер кадастрового квартала, в границах которого расположены здание, сооружение, объект незавершенного строительства	68:20:2401008
5.	Адрес здания, сооружения, объекта незавершенного строительства	—
5.1.	Сведения о местоположении здания, сооружения, объекта незавершенного строительства (при отсутствии адреса) в структурированном в соответствии с федеральной информационной адресной системой виде	—
5.2.	Дополнительные сведения о местоположении	—
6.	Иные сведения	—
3. Пояснения к сведениям об объекте недвижимости с кадастровым номером 68:20:2401007:252 :		
1.	—	

1. Сведения о характерных точках контура объекта недвижимости с кадастровым номером 68:20:2401007:273 :

Система координат МСК-68, зона 1 Зона № 1

Обозначение характерных точек границ	Содержатся в Едином государственном реестре недвижимости			Определены в ходе выполнения комплексных кадастровых работ			Метод определения координат	Формулы, примененные для расчета средней квадратической погрешности определения координат характерных точек (Mt), м, с подставленными в такие формулы значениями и итоговые (вычисленные) значения Mt, м
	координаты, м		Радиус, м	координаты, м		Радиус, м		
	X	Y	R	X	Y	R		
1	2	3	4	5	6	7	8	9
н1956О	—	—	—	440 709,84	1 233 113,09	—	Метод спутниковых геодезических измерений (определений)	√(0,08^2 + 0,06^2) = 0,10

1	2	3	4	5	6	7	8	9
н1957О	—	—	—	440 710,22	1 233 117,20	—	Метод спутниковых геодезических измерений (определений)	√(0,08^2 + 0,06^2) = 0,10
н1958О	—	—	—	440 707,22	1 233 117,53	—		
н1959О	—	—	—	440 707,36	1 233 119,02	—		
н1960О	—	—	—	440 704,47	1 233 119,13	—		
н1961О	—	—	—	440 704,37	1 233 117,67	—		
н1962О	—	—	—	440 697,61	1 233 118,12	—		
н1963О	—	—	—	440 696,87	1 233 113,74	—		
н1956О	—	—	—	440 709,84	1 233 113,09	—		

2. Сведения о характеристиках объекта недвижимости с кадастровым номером 68:20:2401007:273 :

№ п/п	Наименование характеристики	Значение характеристики
1	2	3
1.	Вид объекта недвижимости	Здание
2.	Ранее присвоенный государственный учетный номер (инвентарный) здания, сооружения, объекта незавершенного строительства	—
3.	Кадастровый номер земельного участка (земельных участков), в границах которого (которых) расположены здание, сооружение, объект незавершенного строительства	68:20:2401008:82
4.	Уникальный учетный номер кадастрового квартала, в границах которого расположены здание, сооружение, объект незавершенного строительства	68:20:2401008

1	2	3
5.	Адрес здания, сооружения, объекта незавершенного строительства	—
5.1.	Сведения о местоположении здания, сооружения, объекта незавершенного строительства (при отсутствии адреса) в структурированном в соответствии с федеральной информационной адресной системой виде	—
5.2.	Дополнительные сведения о местоположении	—
6.	Иные сведения	—

3. Пояснения к сведениям об объекте недвижимости с кадастровым номером 68:20:2401007:273 :

1.	—

1. Сведения о характерных точках контура объекта недвижимости с кадастровым номером 68:20:2401007:283 :

Система координат МСК-68, зона 1 Зона № 1

Обозначение характерных точек границ	Содержатся в Едином государственном реестре недвижимости			Определены в ходе выполнения комплексных кадастровых работ			Метод определения координат	Формулы, примененные для расчета средней квадратической погрешности определения координат характерных точек (Mt), м, с подставленными в такие формулы значениями и итоговые (вычисленные) значения Mt, м
	координаты, м		Радиус, м	координаты, м		Радиус, м		
	X	Y	R	X	Y	R		
1	2	3	4	5	6	7	8	9
н2001О	—	—	—	440 767,78	1 233 113,52	—	Метод спутниковых геодезических измерений (определений)	√(0,08^2 + 0,06^2) = 0,10
н2002О	—	—	—	440 752,77	1 233 113,19	—		
н2003О	—	—	—	440 752,77	1 233 106,90	—		
н2004О	—	—	—	440 767,89	1 233 107,36	—		
н2001О	—	—	—	440 767,78	1 233 113,52	—		

2. Сведения о характеристиках объекта недвижимости с кадастровым номером 68:20:2401007:283 :

№ п/п	Наименование характеристики	Значение характеристики
1	2	3
1.	Вид объекта недвижимости	Здание

1	2	3
2.	Ранее присвоенный государственный учетный номер (инвентарный) здания, сооружения, объекта незавершенного строительства	—
3.	Кадастровый номер земельного участка (земельных участков), в границах которого (которых) расположены здание, сооружение, объект незавершенного строительства	68:20:2401009:27
4.	Уникальный учетный номер кадастрового квартала, в границах которого расположены здание, сооружение, объект незавершенного строительства	68:20:2401008
5.	Адрес здания, сооружения, объекта незавершенного строительства	—
5.1.	Сведения о местоположении здания, сооружения, объекта незавершенного строительства (при отсутствии адреса) в структурированном в соответствии с федеральной информационной адресной системой виде	—
5.2.	Дополнительные сведения о местоположении	—
6.	Иные сведения	—

3. Пояснения к сведениям об объекте недвижимости с кадастровым номером 68:20:2401007:283 :

1.	—

1. Сведения о характерных точках контура объекта недвижимости с кадастровым номером 68:20:2401008:87 :

Система координат МСК-68, зона 1 Зона № 1

Обозначение характерных точек границ	Содержатся в Едином государственном реестре недвижимости			Определены в ходе выполнения комплексных кадастровых работ			Метод определения координат	Формулы, примененные для расчета средней квадратической погрешности определения координат характерных точек (Mt), м, с подставленными в такие формулы значениями и итоговые (вычисленные) значения Mt, м
	координаты, м		Радиус, м	координаты, м		Радиус, м		
	X	Y	R	X	Y	R		
1	2	3	4	5	6	7	8	9
н2238О	—	—	—	440 614,67	1 233 070,23	—	Метод спутниковых геодезических измерений (определений)	√(0,08^2 + 0,06^2) = 0,10
н2239О	—	—	—	440 613,27	1 233 072,91	—		
н2240О	—	—	—	440 611,39	1 233 072,01	—		

1	2	3	4	5	6	7	8	9
н2241О	—	—	—	440 606,17	1 233 081,87	—	Метод спутниковых геодезических измерений (определений)	√(0,08^2 + 0,06^2) = 0,10
н2242О	—	—	—	440 600,96	1 233 079,07	—		
н2243О	—	—	—	440 606,42	1 233 069,32	—		
н2244О	—	—	—	440 605,15	1 233 068,64	—		
н2245О	—	—	—	440 606,60	1 233 065,86	—		
н2238О	—	—	—	440 614,67	1 233 070,23	—		

2. Сведения о характеристиках объекта недвижимости с кадастровым номером 68:20:2401008:87 :

№ п/п	Наименование характеристики	Значение характеристики
1	2	3
1.	Вид объекта недвижимости	Здание
2.	Ранее присвоенный государственный учетный номер (инвентарный) здания, сооружения, объекта незавершенного строительства	—
3.	Кадастровый номер земельного участка (земельных участков), в границах которого (которых) расположены здание, сооружение, объект незавершенного строительства	68:20:2401008:17
4.	Уникальный учетный номер кадастрового квартала, в границах которого расположены здание, сооружение, объект незавершенного строительства	68:20:2401008
5.	Адрес здания, сооружения, объекта незавершенного строительства	—
5.1.	Сведения о местоположении здания, сооружения, объекта незавершенного строительства (при отсутствии адреса) в структурированном в соответствии с федеральной информационной адресной системой виде	—
5.2.	Дополнительные сведения о местоположении	—
6.	Иные сведения	—

3. Пояснения к сведениям об объекте недвижимости с кадастровым номером 68:20:2401008:87 :

1.	—

1. Сведения о характерных точках контура объекта недвижимости с кадастровым номером 68:20:2401009:117 :

Система координат МСК-68, зона 1 Зона № 1

Обозначение характерных точек границ	Содержатся в Едином государственном реестре недвижимости			Определены в ходе выполнения комплексных кадастровых работ			Метод определения координат	Формулы, примененные для расчета средней квадратической погрешности определения координат характерных точек (Mt), м, с подставленными в такие формулы значениями и итоговые (вычисленные) значения Mt, м
	координаты, м		Радиус, м	координаты, м		Радиус, м		
	X	Y	R	X	Y	R		
1	2	3	4	5	6	7	8	9
н2324О	—	—	—	440 685,63	1 232 908,41	—	Метод спутниковых геодезических измерений (определений)	√(0,08^2 + 0,06^2) = 0,10
н2325О	—	—	—	440 683,88	1 232 918,41	—		
н2326О	—	—	—	440 671,71	1 232 916,14	—		
н2327О	—	—	—	440 672,06	1 232 914,50	—		
н2328О	—	—	—	440 669,43	1 232 913,93	—		
н2329О	—	—	—	440 670,71	1 232 905,61	—		
н2324О	—	—	—	440 685,63	1 232 908,41	—		

2. Сведения о характеристиках объекта недвижимости с кадастровым номером 68:20:2401009:117 :

№ п/п	Наименование характеристики	Значение характеристики
1	2	3
1.	Вид объекта недвижимости	Здание
2.	Ранее присвоенный государственный учетный номер (инвентарный) здания, сооружения, объекта незавершенного строительства	—
3.	Кадастровый номер земельного участка (земельных участков), в границах которого (которых) расположены здание, сооружение, объект незавершенного строительства	68:20:2401008:11

1	2	3
4.	Уникальный учетный номер кадастрового квартала, в границах которого расположены здание, сооружение, объект незавершенного строительства	68:20:2401008
5.	Адрес здания, сооружения, объекта незавершенного строительства	—
5.1.	Сведения о местоположении здания, сооружения, объекта незавершенного строительства (при отсутствии адреса) в структурированном в соответствии с федеральной информационной адресной системой виде	—
5.2.	Дополнительные сведения о местоположении	—
6.	Иные сведения	—
3. Пояснения к сведениям об объекте недвижимости с кадастровым номером	68:20:2401009:117 :	
1.	—	

Схема границ земельных участков



Масштаб 1:3 500

КАРТА-ПЛАН ТЕРРИТОРИИ

Схема границ земельных участков

Условные обозначения:

———————	– существующая часть границы земельного участка,
-------------------	– вновь образованная или уточненная часть границы земельного участка,
●	– характерная точка границы земельного участка,
———————	– часть контура здания, сооружения, объекта незавершенного строительства, образованного проекцией существующего наземного конструктивного элемента здания, сооружения, объекта незавершенного строительства,
-------------------	– часть контура здания, сооружения, объекта незавершенного строительства, образованного проекцией вновь образованного наземного конструктивного элемента здания, сооружения, объекта незавершенного строительства,
– – – – – – – – -	– часть контура здания, сооружения, объекта незавершенного строительства, образованного проекцией существующего надземного конструктивного элемента здания, сооружения, объекта незавершенного строительства,
– – – – – – – – -	– часть контура здания, сооружения, объекта незавершенного строительства, образованного проекцией вновь образованного надземного конструктивного элемента здания, сооружения, объекта незавершенного строительства,
– – – – – – – – -	– часть контура здания, сооружения, объекта незавершенного строительства, образованного проекцией существующего подземного конструктивного элемента здания, сооружения, объекта незавершенного строительства,
– – – – – – – – -	– часть контура здания, сооружения, объекта незавершенного строительства, образованного проекцией вновь образованного подземного конструктивного элемента здания, сооружения, объекта незавершенного строительства,
•	– характерная точка контура здания,

ПРИЛОЖЕНИЕ № 29
УТВЕРЖДЕНА
приказом министерства
имущественных отношений и
государственного заказа
Тамбовской области
от 10.09.2025 № 689

Карта-план территории
кадастрового квартала 68:20:2401009

КАРТА-ПЛАН ТЕРРИТОРИИ

Пояснительная записка

1. Сведения о территории выполнения комплексных кадастровых работ:

68:20:2401009

(наименование субъекта Российской Федерации, муниципального образования, населенного пункта, уникальные учетные номера кадастровых кварталов, иные сведения, позволяющие определить местоположение территории, на которой выполняются комплексные кадастровые работы, например, наименование садоводческого или огороднического некоммерческого товарищества, гаражного кооператива, элемента планировочной структуры)

2. Основания выполнения комплексных кадастровых работ:

Наименование, дата и номер документа, на основании которого выполняются комплексные кадастровые работы:

Государственный контракт № 0164200001925000183-725790-157788 от 17 марта 2025 г., выдан Министерство имущественных отношений и государственного заказа Тамбовской области

3. Дата подготовки карты-плана территории: *10 сентября 2025 г.*

4. Сведения о заказчике(ах) комплексных кадастровых работ:

В отношении юридического лица, органа местного самоуправления муниципального района, муниципального округа или городского округа либо уполномоченного исполнительного органа государственной власти субъекта Российской Федерации:

полное или сокращенное (в случае, если имеется) наименование: *Министерство имущественных отношений и государственного заказа Тамбовской области*

основной государственный регистрационный номер: *1066829046844*

идентификационный номер налогоплательщика: *6831000240*

В отношении физического лица или представителя физических или юридических лиц:

фамилия, имя. отчество (последнее - при наличии): –

страховой номер индивидуального лицевого счета в системе обязательного пенсионного страхования Российской Федерации (СНИЛС): –

Наименование и реквизиты документа, подтверждающие полномочия представителя заказчика(ов) комплексных кадастровых работ:

–

Адрес электронной почты (для направления уведомления о результатах внесения сведений в Единый государственный реестр недвижимости):

–

5. Сведения об исполнителе комплексных кадастровых работ:

Полное или сокращенное (в случае, если имеется) наименование и адрес юридического лица, с которым заключен государственный или муниципальный контракт либо договор подряда на выполнение комплексных кадастровых работ:

–

Фамилия, имя. отчество кадастрового инженера (последнее - при наличии): *Чиркин Евгений Александрович*

и основной государственный регистрационный номер кадастрового инженера индивидуального предпринимателя (ОГРНИП): *318344300021161*

Страховой номер индивидуального лицевого счета в системе обязательного пенсионного страхования Российской Федерации (СНИЛС) кадастрового инженера: *152-892-276-89*

Уникальный реестровый номер кадастрового инженера в реестре саморегулируемой организации кадастровых инженеров и дата внесения сведений о физическом лице в такой реестр: *НП001325, 30 мая 2016 г.*

Полное или (в случае, если имеется) сокращенное наименование саморегулируемой организации кадастровых инженеров, членом которой является кадастровый инженер:

Кадастровые инженеры юга

Контактный телефон: *+79275392962*

Почтовый адрес и адрес электронной почты, по которым осуществляется связь с кадастровым инженером:

гор. Волгоград, ул. им. Маршала Василевского, д. 4, кв. 18, ewgeniychirkin@mail.ru

6. Перечень документов, использованных при подготовке карты-плана территории:

№ п/п	Реквизиты документа				
	Вид	Дата	Номер	Наименование	Иные сведения
1	2	3	4	5	6
1	Кадастровый план территории, выдан: Филиал публично-правовой компании "Роскадастр" по Тамбовской области	7 марта 2025 г.	КУВИ-001/2025-61435635	Кадастровый план территории	—
2	Материалы картографо-геодезического фонда, выдан: ППК Роскадастр	7 апреля 2025 г.	170-8700/2025-В	Выписка о пунктах государственной геодезической сети, государственной нивелирной сети и государственной гравиметрической сети	—
3	Материалы картографо-геодезического фонда, выдан: ППК "Роскадастр	20 марта 2025 г.	171-7471/2025-В	Сведения ЕЭКО	Масштаб: 1:10000 Дата создания: 31 июля 2022 г.
4	Иной документ, содержащий описание объекта, выдан: ППК "Роскадастр"	6 апреля 2023 г.	50-0074/23	Письмо о рассмотрении обращений (о включении в ФФПД технического отчета "Создание сети дифференциальных станций"	—

1	2	3	4	5	6
5	Карта (план) объекта землеустройства, выдан: ИП Чиркин Е.А.	10 сентября 2025 г.	б/н	Карта-план территории (текстовая часть)	—

7. Пояснения к карте-плану территории:

Пояснительная записка

Настоящая карта-план территории разработана в результате проведения комплексных кадастровых работ на территории кадастрового квартала 68:20:2401009 (территория с. Селезни Челнавского сельсовета Тамбовского муниципального округа Тамбовской области)
Карта-план территории кадастрового квартала 68:20:2401009 утверждена Постановлением об утверждении карта-планов территорий, подготовленных в результате выполнения комплексных кадастровых работ в границах кадастрового квартала.
Неотъемлемой частью КПТР является:
- акт согласования границ земельных участков, который включен в состав Приложения. Согласно данного акта, границы всех земельных участков являются согласованными;
- заключение согласительной комиссии;
- протокол заседания согласительной комиссии по вопросу согласования местоположения границ земельных участков

В результате выполнения комплексных кадастровых работ:
1) обеспечивается уточнение границ 41 земельного участка;
2) исправляются границы 18 земельных участков;
3) осуществляется уточнение местоположения на земельных участках границ 36 объектов капитального строительства.

В ходе выполнения кадастровых работ проведен анализ материалов, согласно сведений ЕГРН, представленных в виде кадастровых планов территорий и выписок из ЕГРН в отношении земельных участков и объектов капитального строительства, картографические материалы и материалы из фонда данных, полученных в результате проведения землеустройства, действующие правила землепользования и застройки. утвержденные применительно к данной территории работ.
Земельные участки, в отношении которых проводятся комплексные кадастровые работы, расположены в границах Челнавского сельсовета Тамбовского муниципального округа , в градостроительной зоне " Зона смешанной застройки (жилой и общественно-деловой)" (Ж1), для которой для участков с ВРИ - для ведения личного подсобного хозяйства установлены предельные минимальные (300 кв.м.) и максимальные (5000 кв.м.) размеры земельных участков. Правила землепользования и застройки утверждены Решением "О внесении изменений в Правила землепользования и застройки муниципального образования «Челнавский сельсовет» Тамбовского района Тамбовской области, утвержденные решением Челнавского сельского Совета народных депутатов от 02.09.2013 № 279" от 28.05.2019. Ссылка на официальный источник: https://r00.tmbreg.ru/7573/20773.html
Координаты характерных точек границ земельных участков и объектов капитального строительства получены методом спутниковых геодезических определений. Границы земельных участков определены по ограждениям на местности, существующим на местности 15 и более лет. В целях выполнения кадастровых работ, кадастровым инженером были получены материалы дистанционного зондирования земли, изготовленный АО "Роскартография", и переданный в пользование ФФПД. Масштаб картографического произведения 1:10000. Реквизиты картографического материала приведены в разделе "Исходные данные"

Сведения о заказчике

Комплексные кадастровые работы выполнены в рамках исполнения государственного контракта № 0164200001925000183-725790-157788 от 17.03.2025 г.
Заказчиком комплексных кадастровых работ является Министерство имущественных отношений и государственного заказа Тамбовской области, ИНН 6831000240, ОГРН 1066829046844

Сведения о кадастровом инженере

Карта-план территории подготовлен кадастровым инженером Чиркиным Евгением Александровичем (квалификационный аттестат № 34-14-538 от 22.08.2014), включенным в реестр членов Ассоциации СРО "Кадастровые инженеры юга" 30.052016 г. № НП001325. Номер регистрации в государственном реестре лиц, осуществляющих кадастровую деятельность – 31758. Страховой номер индивидуального лицевого счета в системе обязательного пенсионного страхования Российской Федерации (СНИЛС) 152-892-276 89.

Сведения о геодезической основе, использованной при подготовке карты-плана территории

Определение координат поворотных точек границ земельных участков выполнено методом спутниковых геодезических измерений. В качестве базовой станции для определения координат точек границ использовалась базовая станция Мичуринск (MICH), держателем которой является группа EFT-CORS. В разделе исходные данные приведено письмо ПКК "Роскадастр", подтверждающее передачу данных EFT-CORS в фонды данных субъектов Российской Федерации или федеральный фонд пространственных данных.
Вторым приемником, реквизиты которого указаны в разделе "Инструменты", было проведено полевое обследование пунктов ГГС (Челнаво-Дмитриевская, Сурава, Аэродромная), а также объекты недвижимости в границах проведения кадастровых работ.

Сведения об уточняемых земельных участках

В ходе проведения комплексных кадастровых работ были уточнены местоположение и площадь земельных участков, а также исправлены сведения о местоположении и (или) площади земельных участков, при этом при таком исправлении площадь изменяется не более, чем на 10 процентов от площади, содержащейся в ЕГРН.

Описание местоположения здания, сооружения, объекта незавершенного строительства на земельном участке

В ходе проведения комплексных кадастровых работ было уточнено местоположение границ объектов капитального строительства на земельных участках.

Сведения о пунктах геодезической сети и средствах измерений

1. Сведения о пунктах геодезической сети:

№ п/п	Вид геодезической сети	Название пункта геодезической сети и тип знака	Система координат пункта геодезической сети	Координаты пункта, м		Дата обследования 14 мая 2025 г. Сведения о состоянии		
				X	Y	наружного знака пункта	центра пункта	марки центра пункта
1	2	3	4	5	6	7	8	9
1	Геодезическая сеть сгущения. 3	Аэродромная, пирамида	МСК-68, зона 1	430 788,01	1 242 568,01	Не обнаружен	Сохранился	Сохранился
2	Геодезическая сеть сгущения. 3	Челнаво-Дмитриевская, пирамида		453 493,03	1 226 416,79			
3	Геодезическая сеть сгущения. 3	Сурава, пирамида		455 008,52	1 239 523,41			

2. Сведения об использованных средствах измерений:

№ п/п	Наименование и обозначение типа средства измерений - прибора (инструмента, аппаратуры)	Заводской или серийный номер средства измерений	Реквизиты свидетельства о поверке прибора (инструмента, аппаратуры) и (или) срок действия поверки
1	2	3	4

1	2	3	4
1	Stonex S8 GNSS	STNS84412003	свидетельство № С-ГКФ/01-04-2025/42177429, выдано 01.04.2025г., срок действия поверки - до 31.03.2026г.

Сведения об уточняемых земельных участках

1. Сведения о характерных точках границ уточняемого земельного участка с кадастровым номером 68:20:2401009:7 :

Система координат МСК-68, зона 1 Зона № 1

Обозначение характерных точек границ	Координаты, м				Метод определения координат	Формулы, примененные для расчета средней квадратической погрешности определения координат характерных точек границ (Mt), с подставленными в такие формулы значениями и итоговые (вычисленные) значения Mt, м	Описание закрепления точки
	содержатся в Едином государственном реестре недвижимости		определены в результате выполнения комплексных кадастровых работ				
	X	Y	X	Y			
1	2	3	4	5	6	7	8
н5974У	—	—	440 277,43	1 233 383,36	Метод спутниковых геодезических измерений (определений)	√(0,08^2 + 0,06^2) = 0,10	—
н5975У	—	—	440 286,14	1 233 412,96			
н5976У	—	—	440 291,03	1 233 430,07			
н5977У	—	—	440 294,16	1 233 445,01			
н5978У	—	—	440 254,76	1 233 447,42			
н5979У	—	—	440 254,14	1 233 440,10			
н5980У	—	—	440 256,81	1 233 422,98			
н5981У	—	—	440 260,30	1 233 416,24			
н5982У	—	—	440 276,59	1 233 384,06			
н5974У	—	—	440 277,43	1 233 383,36			

2. Сведения о частях границ уточняемого земельного участка с кадастровым номером 68:20:2401009:7 :

Обозначение части границ		Горизонтальное проложение (S), м	Описание прохождения части границ	Сведения о согласовании местоположения границ (согласовано/спорное)
от т.	до т.			

1	2	3	4	5
н5974У	н5975У	30,85	—	согласовано
н5975У	н5976У	17,80		
н5976У	н5977У	15,26		
н5977У	н5978У	39,47		
н5978У	н5979У	7,35		
н5979У	н5980У	17,33		
н5980У	н5981У	7,59		
н5981У	н5982У	36,07		
н5982У	н5974У	1,09		

3. Сведения о характеристиках уточняемого земельного участка с кадастровым номером 68:20:2401009:7 :

№ п/п	Наименование характеристики земельного участка	Значение характеристики
1	2	3
1.	Адрес земельного участка	—
1.1.	Сведения о местоположении земельного участка (при отсутствии адреса) в структурированном в соответствии с федеральной информационной адресной системой виде	—
1.2.	Дополнительные сведения о местоположении земельного участка	—
2.	Площадь земельного участка ± величина погрешности определения (вычисления) площади (Р ± ΔР), м²	1 500 ± 14,00
3.	Формула, примененная для вычисления предельной погрешности определения площади земельного участка, с подставленными значениями и итоговые (вычисленные) значения	3,5*0,10*√(1 500,00) = 14
4.	Площадь земельного участка согласно сведениям Единого государственного реестра недвижимости (Ркад), м²	1 500,00
5.	Оценка расхождения Р и Ркад (Р - Ркад), м²	0
6.	Предельный минимальный и максимальный размеры земельного участка (Рмин и Рмакс), м²	Рмин = 300 Рмакс = 5 000
7.	Вид (виды) разрешенного использования	—
7.1.	Дополнительные сведения об использовании земельного участка	—
8.	Кадастровый или иной государственный учетный номер (инвентарный) здания, сооружения, объекта незавершенного строительства, расположенного на земельном участке	68:20:2401009:135

1	2	3
9.	Сведения о земельных участках (землях общего пользования, территории общего пользования), посредством которых обеспечивается доступ	Земли общего пользования
10.	Иные сведения	—

4. Пояснения к сведениям об уточняемом земельном участке с кадастровым номером 68:20:2401009:7 :

1.	—

1. Сведения о характерных точках границ уточняемого земельного участка с кадастровым номером 68:20:2401009:8 :

Система координат МСК-68, зона 1 Зона № 1

Обозначение характерных точек границ	Координаты, м				Метод определения координат	Формулы, примененные для расчета средней квадратической погрешности определения координат характерных точек границ (Mt), с подставленными в такие формулы значениями и итоговые (вычисленные) значения Mt, м	Описание закрепления точки
	содержатся в Едином государственном реестре недвижимости		определены в результате выполнения комплексных кадастровых работ				
	X	Y	X	Y			
1	2	3	4	5	6	7	8
н5995У	—	—	440 306,61	1 233 357,95	Метод спутниковых геодезических измерений (определений)	√(0,08^2 + 0,06^2) = 0,10	—
н5996У	—	—	440 327,37	1 233 402,08			
н5997У	—	—	440 328,65	1 233 406,33			
н5998У	—	—	440 304,39	1 233 413,37			
н5999У	—	—	440 307,47	1 233 426,13			
н6000У	—	—	440 301,10	1 233 427,48			
н6001У	—	—	440 296,83	1 233 409,70			
н5975У	—	—	440 286,14	1 233 412,96			

1	2	3	4	5	6	7	8
н5974У	—	—	440 277,43	1 233 383,36	Метод спутниковых геодезических измерений (определений)	√(0,08^2 + 0,06^2) = 0,10	—
н5995У	—	—	440 306,61	1 233 357,95			

2. Сведения о частях границ уточняемого земельного участка с кадастровым номером 68:20:2401009:8 :

Обозначение части границ		Горизонтальное проложение (S), м	Описание прохождения части границ	Сведения о согласовании местоположения границ (согласовано/спорное)
от т.	до т.			
1	2	3	4	5
н5995У	н5996У	48,77	—	согласовано
н5996У	н5997У	4,44		
н5997У	н5998У	25,26		
н5998У	н5999У	13,13		
н5999У	н6000У	6,51		
н6000У	н6001У	18,29		
н6001У	н5975У	11,18		
н5975У	н5974У	30,85		
н5974У	н5995У	38,69		

3. Сведения о характеристиках уточняемого земельного участка с кадастровым номером 68:20:2401009:8 :

№ п/п	Наименование характеристики земельного участка	Значение характеристики
1	2	3
1.	Адрес земельного участка	—
1.1.	Сведения о местоположении земельного участка (при отсутствии адреса) в структурированном в соответствии с федеральной информационной адресной системой виде	—
1.2.	Дополнительные сведения о местоположении земельного участка	—
2.	Площадь земельного участка ± величина погрешности определения (вычисления) площади (Р ± ΔР), м²	1 799 ± 15,00
3.	Формула, примененная для вычисления предельной погрешности определения площади земельного участка, с подставленными значениями и итоговые (вычисленные) значения	3,5*0,10*√(1 799,00) = 15
4.	Площадь земельного участка согласно сведениям Единого государственного реестра недвижимости (Ркад), м²	1 500,00

1	2	3
5.	Оценка расхождения Р и Ркад (Р - Ркад), м²	299
6.	Предельный минимальный и максимальный размеры земельного участка (Рмин и Рмакс), м²	Рмин = 300 Рмакс = 5 000
7.	Вид (виды) разрешенного использования	—
7.1.	Дополнительные сведения об использовании земельного участка	—
8.	Кадастровый или иной государственный учетный номер (инвентарный) здания, сооружения, объекта незавершенного строительства, расположенного на земельном участке	—
9.	Сведения о земельных участках (землях общего пользования, территории общего пользования), посредством которых обеспечивается доступ	Земли общего пользования
10.	Иные сведения	—

4. Пояснения к сведениям об уточняемом земельном участке с кадастровым номером 68:20:2401009:8 :

1.	—

1. Сведения о характерных точках границ уточняемого земельного участка с кадастровым номером 68:20:2401009:9 :

Система координат МСК-68, зона 1 Зона № 1

Обозначение характерных точек границ	Координаты, м				Метод определения координат	Формулы, примененные для расчета средней квадратической погрешности определения координат характерных точек границ (Mt), с подставленными в такие формулы значениями и итоговые (вычисленные) значения Mt, м	Описание закрепления точки
	содержатся в Едином государственном реестре недвижимости		определены в результате выполнения комплексных кадастровых работ				
	X	Y	X	Y			
1	2	3	4	5	6	7	8
н5812У	—	—	440 329,43	1 233 339,10	Метод спутниковых геодезических измерений (определений)	√(0,08^2 + 0,06^2) = 0,10	—
н5821У	—	—	440 339,89	1 233 359,92			
н5820У	—	—	440 350,18	1 233 396,06			
н5996У	—	—	440 327,37	1 233 402,08			

1	2	3	4	5	6	7	8
н5995У	—	—	440 306,61	1 233 357,95	Метод спутниковых геодезических измерений (определений)	√(0,08^2 + 0,06^2) = 0,10	—
н6044У	—	—	440 324,80	1 233 342,42			
н5812У	—	—	440 329,43	1 233 339,10			

2. Сведения о частях границ уточняемого земельного участка с кадастровым номером 68:20:2401009:9 :

Обозначение части границ		Горизонтальное проложение (S), м	Описание прохождения части границ	Сведения о согласовании местоположения границ (согласовано/спорное)
от т.	до т.			
1	2	3	4	5
н5812У	н5821У	23,30	—	согласовано
н5821У	н5820У	37,58		
н5820У	н5996У	23,59		
н5996У	н5995У	48,77		
н5995У	н6044У	23,92		
н6044У	н5812У	5,70		

3. Сведения о характеристиках уточняемого земельного участка с кадастровым номером 68:20:2401009:9 :

№ п/п	Наименование характеристики земельного участка	Значение характеристики
1	2	3
1.	Адрес земельного участка	—
1.1.	Сведения о местоположении земельного участка (при отсутствии адреса) в структурированном в соответствии с федеральной информационной адресной системой виде	—
1.2.	Дополнительные сведения о местоположении земельного участка	—
2.	Площадь земельного участка ± величина погрешности определения (вычисления) площади (Р ± ΔР), м²	1 499 ± 14,00
3.	Формула, примененная для вычисления предельной погрешности определения площади земельного участка, с подставленными значениями и итоговые (вычисленные) значения	3,5*0,10*√(1 499,00) = 14
4.	Площадь земельного участка согласно сведениям Единого государственного реестра недвижимости (Ркад), м²	1 200,00
5.	Оценка расхождения Р и Ркад (Р - Ркад), м²	299

1	2	3
6.	Предельный минимальный и максимальный размеры земельного участка (Рмин и Рмакс), м²	Рмин = 300 Рмакс = 5 000
7.	Вид (виды) разрешенного использования	—
7.1.	Дополнительные сведения об использовании земельного участка	—
8.	Кадастровый или иной государственный учетный номер (инвентарный) здания, сооружения, объекта незавершенного строительства, расположенного на земельном участке	68:20:2401009:140
9.	Сведения о земельных участках (землях общего пользования, территории общего пользования), посредством которых обеспечивается доступ	Земли общего пользования
10.	Иные сведения	—

4. Пояснения к сведениям об уточняемом земельном участке с кадастровым номером 68:20:2401009:9 :

1.	—

1. Сведения о характерных точках границ уточняемого земельного участка с кадастровым номером 68:20:2401009:12 :

Система координат МСК-68, зона 1 Зона № 1

Обозначение характерных точек границ	Координаты, м				Метод определения координат	Формулы, примененные для расчета средней квадратической погрешности определения координат характерных точек границ (Mt), с подставленными в такие формулы значениями и итоговые (вычисленные) значения Mt, м	Описание закрепления точки
	содержатся в Едином государственном реестре недвижимости		определены в результате выполнения комплексных кадастровых работ				
	X	Y	X	Y			
1	2	3	4	5	6	7	8
н5812У	—	—	440 329,43	1 233 339,10	Метод спутниковых геодезических измерений (определений)	√(0,08^2 + 0,06^2) = 0,10	—
н5813У	—	—	440 366,13	1 233 318,06			
н5814У	—	—	440 366,32	1 233 319,23			
н5815У	—	—	440 368,92	1 233 327,22			
н5816У	—	—	440 376,64	1 233 324,06			

1	2	3	4	5	6	7	8
н5817У	—	—	440 378,37	1 233 328,74	Метод спутниковых геодезических измерений (определений)	√(0,08^2 + 0,06^2) = 0,10	—
н5818У	—	—	440 370,65	1 233 331,89			
н5819У	—	—	440 387,57	1 233 385,60			
н5820У	—	—	440 350,18	1 233 396,06			
н5821У	—	—	440 339,89	1 233 359,92			
н5812У	—	—	440 329,43	1 233 339,10			

2. Сведения о частях границ уточняемого земельного участка с кадастровым номером 68:20:2401009:12 :

Обозначение части границ		Горизонтальное проложение (S), м	Описание прохождения части границ	Сведения о согласовании местоположения границ (согласовано/спорное)
от т.	до т.			
1	2	3	4	5
н5812У	н5813У	42,30	—	согласовано
н5813У	н5814У	1,19		
н5814У	н5815У	8,40		
н5815У	н5816У	8,34		
н5816У	н5817У	4,99		
н5817У	н5818У	8,34		
н5818У	н5819У	56,31		
н5819У	н5820У	38,83		
н5820У	н5821У	37,58		
н5821У	н5812У	23,30		

3. Сведения о характеристиках уточняемого земельного участка с кадастровым номером 68:20:2401009:12 :

№ п/п	Наименование характеристики земельного участка	Значение характеристики
1	2	3

1	2	3
1.	Адрес земельного участка	—
1.1.	Сведения о местоположении земельного участка (при отсутствии адреса) в структурированном в соответствии с федеральной информационной адресной системой виде	—
1.2.	Дополнительные сведения о местоположении земельного участка	—
2.	Площадь земельного участка ± величина погрешности определения (вычисления) площади (Р ± ΔР), м²	2 600 ± 18,00
3.	Формула, примененная для вычисления предельной погрешности определения площади земельного участка, с подставленными значениями и итоговые (вычисленные) значения	3,5*0,10*√(2 600,00) = 18
4.	Площадь земельного участка согласно сведениям Единого государственного реестра недвижимости (Ркад), м²	2 600,00
5.	Оценка расхождения Р и Ркад (Р - Ркад), м²	0
6.	Предельный минимальный и максимальный размеры земельного участка (Рмин и Рмакс), м²	Рмин = 300 Рмакс = 5 000
7.	Вид (виды) разрешенного использования	—
7.1.	Дополнительные сведения об использовании земельного участка	—
8.	Кадастровый или иной государственный учетный номер (инвентарный) здания, сооружения, объекта незавершенного строительства, расположенного на земельном участке	68:20:2401009:113
9.	Сведения о земельных участках (землях общего пользования, территории общего пользования), посредством которых обеспечивается доступ	Земли общего пользования
10.	Иные сведения	—
4. Пояснения к сведениям об уточняемом земельном участке с кадастровым номером 68:20:2401009:12 :		
1.	—	

1. Сведения о характерных точках границ уточняемого земельного участка с кадастровым номером 68:20:2401009:14 :

Система координат МСК-68, зона 1 Зона № 1

Обозначение характерных точек границ	Координаты, м				Метод определения координат	Формулы, примененные для расчета средней квадратической погрешности определения координат характерных точек границ (Mt), с подставленными в такие формулы значениями и итоговые (вычисленные) значения Mt, м	Описание закрепления точки
	содержатся в Едином государственном реестре недвижимости		определены в результате выполнения комплексных кадастровых работ				
	X	Y	X	Y			
1	2	3	4	5	6	7	8
н5828У	—	—	440 436,29	1 233 286,45	Метод спутниковых геодезических измерений (определений)	√(0,08^2 + 0,06^2) = 0,10	—
н5829У	—	—	440 456,01	1 233 346,09			
н5830У	—	—	440 456,95	1 233 349,02			
н5831У	—	—	440 427,24	1 233 358,86			
н5832У	—	—	440 419,09	1 233 333,43			
н5833У	—	—	440 408,86	1 233 303,37			
н5834У	—	—	440 408,01	1 233 299,58			
н5828У	—	—	440 436,29	1 233 286,45			

2. Сведения о частях границ уточняемого земельного участка с кадастровым номером 68:20:2401009:14 :

Обозначение части границ		Горизонтальное проложение (S), м	Описание прохождения части границ	Сведения о согласовании местоположения границ (согласовано/спорное)
от т.	до т.			
1	2	3	4	5
н5828У	н5829У	62,82	—	согласовано
н5829У	н5830У	3,08		
н5830У	н5831У	31,30		
н5831У	н5832У	26,70		

1	2	3	4	5
н5832У	н5833У	31,75	—	согласовано
н5833У	н5834У	3,88		
н5834У	н5828У	31,18		

3. Сведения о характеристиках уточняемого земельного участка с кадастровым номером 68:20:2401009:14 :

№ п/п	Наименование характеристики земельного участка	Значение характеристики
1	2	3
1.	Адрес земельного участка	—
1.1.	Сведения о местоположении земельного участка (при отсутствии адреса) в структурированном в соответствии с федеральной информационной адресной системой виде	—
1.2.	Дополнительные сведения о местоположении земельного участка	—
2.	Площадь земельного участка ± величина погрешности определения (вычисления) площади (Р ± ΔР), м²	2 000 ± 16,00
3.	Формула, примененная для вычисления предельной погрешности определения площади земельного участка, с подставленными значениями и итоговые (вычисленные) значения	3,5*0,10*√(2 000,00) = 16
4.	Площадь земельного участка согласно сведениям Единого государственного реестра недвижимости (Ркад), м²	2 000,00
5.	Оценка расхождения Р и Ркад (Р - Ркад), м²	0
6.	Предельный минимальный и максимальный размеры земельного участка (Рмин и Рмакс), м²	Рмин = 300 Рмакс = 5 000
7.	Вид (виды) разрешенного использования	—
7.1.	Дополнительные сведения об использовании земельного участка	—
8.	Кадастровый или иной государственный учетный номер (инвентарный) здания, сооружения, объекта незавершенного строительства, расположенного на земельном участке	68:20:2401009:128
9.	Сведения о земельных участках (землях общего пользования, территории общего пользования), посредством которых обеспечивается доступ	Земли общего пользования
10.	Иные сведения	—

4. Пояснения к сведениям об уточняемом земельном участке с кадастровым номером 68:20:2401009:14 :

1.	—

1. Сведения о характерных точках границ уточняемого земельного участка с кадастровым номером 68:20:2401009:15 :

Система координат МСК-68, зона 1 Зона № 1

Обозначение характерных точек границ	Координаты, м				Метод определения координат	Формулы, примененные для расчета средней квадратической погрешности определения координат характерных точек границ (Mt), с подставленными в такие формулы значениями и итоговые (вычисленные) значения Mt, м	Описание закрепления точки
	содержатся в Едином государственном реестре недвижимости		определены в результате выполнения комплексных кадастровых работ				
	X	Y	X	Y			
1	2	3	4	5	6	7	8
н5835У	—	—	440 457,16	1 233 276,07	Метод спутниковых геодезических измерений (определений)	√(0,08^2 + 0,06^2) = 0,10	—
н5836У	—	—	440 476,93	1 233 335,35			
н5837У	—	—	440 477,85	1 233 339,59			
н5829У	—	—	440 456,01	1 233 346,09			
н5828У	—	—	440 436,29	1 233 286,45			
н5835У	—	—	440 457,16	1 233 276,07			

2. Сведения о частях границ уточняемого земельного участка с кадастровым номером 68:20:2401009:15 :

Обозначение части границ		Горизонтальное проложение (S), м	Описание прохождения части границ	Сведения о согласовании местоположения границ (согласовано/спорное)
от т.	до т.			
1	2	3	4	5
н5835У	н5836У	62,49	—	согласовано
н5836У	н5837У	4,34		
н5837У	н5829У	22,79		
н5829У	н5828У	62,82		
н5828У	н5835У	23,31		

3. Сведения о характеристиках уточняемого земельного участка с кадастровым номером 68:20:2401009:15 :

№ п/п	Наименование характеристики земельного участка	Значение характеристики
1	2	3

1	2	3
1.	Адрес земельного участка	—
1.1.	Сведения о местоположении земельного участка (при отсутствии адреса) в структурированном в соответствии с федеральной информационной адресной системой виде	—
1.2.	Дополнительные сведения о местоположении земельного участка	—
2.	Площадь земельного участка ± величина погрешности определения (вычисления) площади (Р ± ΔР), м²	1 500 ± 14,00
3.	Формула, примененная для вычисления предельной погрешности определения площади земельного участка, с подставленными значениями и итоговые (вычисленные) значения	3,5*0,10*√(1 500,00) = 14
4.	Площадь земельного участка согласно сведениям Единого государственного реестра недвижимости (Ркад), м²	1 500,00
5.	Оценка расхождения Р и Ркад (Р - Ркад), м²	0
6.	Предельный минимальный и максимальный размеры земельного участка (Рмин и Рмакс), м²	Рмин = 300 Рмакс = 5 000
7.	Вид (виды) разрешенного использования	—
7.1.	Дополнительные сведения об использовании земельного участка	—
8.	Кадастровый или иной государственный учетный номер (инвентарный) здания, сооружения, объекта незавершенного строительства, расположенного на земельном участке	68:20:2401009:133
9.	Сведения о земельных участках (землях общего пользования, территории общего пользования), посредством которых обеспечивается доступ	Земли общего пользования
10.	Иные сведения	—
4. Пояснения к сведениям об уточняемом земельном участке с кадастровым номером 68:20:2401009:15 :		
1.	—	

1. Сведения о характерных точках границ уточняемого земельного участка с кадастровым номером 68:20:2401009:16 :

Система координат МСК-68, зона 1 Зона № 1

Обозначение характерных точек границ	Координаты, м				Метод определения координат	Формулы, примененные для расчета средней квадратической погрешности определения координат характерных точек границ (Mt), с подставленными в такие формулы значениями и итоговые (вычисленные) значения Mt, м	Описание закрепления точки
	содержатся в Едином государственном реестре недвижимости		определены в результате выполнения комплексных кадастровых работ				
	X	Y	X	Y			
1	2	3	4	5	6	7	8
н5838У	—	—	440 476,51	1 233 266,39	Метод спутниковых геодезических измерений (определений)	√(0,08^2 + 0,06^2) = 0,10	—
н5839У	—	—	440 491,77	1 233 309,03			
н5840У	—	—	440 497,51	1 233 327,68			
н5836У	—	—	440 476,93	1 233 335,35			
н5835У	—	—	440 457,16	1 233 276,07			
н5838У	—	—	440 476,51	1 233 266,39			

2. Сведения о частях границ уточняемого земельного участка с кадастровым номером 68:20:2401009:16 :

Обозначение части границ		Горизонтальное проложение (S), м	Описание прохождения части границ	Сведения о согласовании местоположения границ (согласовано/спорное)
от т.	до т.			
1	2	3	4	5
н5838У	н5839У	45,29	—	согласовано
н5839У	н5840У	19,51		
н5840У	н5836У	21,96		
н5836У	н5835У	62,49		
н5835У	н5838У	21,64		

3. Сведения о характеристиках уточняемого земельного участка с кадастровым номером 68:20:2401009:16 :

№ п/п	Наименование характеристики земельного участка	Значение характеристики
1	2	3

1	2	3
1.	Адрес земельного участка	—
1.1.	Сведения о местоположении земельного участка (при отсутствии адреса) в структурированном в соответствии с федеральной информационной адресной системой виде	—
1.2.	Дополнительные сведения о местоположении земельного участка	—
2.	Площадь земельного участка ± величина погрешности определения (вычисления) площади (Р ± ΔР), м²	1 400 ± 13,00
3.	Формула, примененная для вычисления предельной погрешности определения площади земельного участка, с подставленными значениями и итоговые (вычисленные) значения	3,5*0,10*√(1 400,00) = 13
4.	Площадь земельного участка согласно сведениям Единого государственного реестра недвижимости (Ркад), м²	1 400,00
5.	Оценка расхождения Р и Ркад (Р - Ркад), м²	0
6.	Предельный минимальный и максимальный размеры земельного участка (Рмин и Рмакс), м²	Рмин = 300 Рмакс = 5 000
7.	Вид (виды) разрешенного использования	—
7.1.	Дополнительные сведения об использовании земельного участка	—
8.	Кадастровый или иной государственный учетный номер (инвентарный) здания, сооружения, объекта незавершенного строительства, расположенного на земельном участке	68:20:2401009:134
9.	Сведения о земельных участках (землях общего пользования, территории общего пользования), посредством которых обеспечивается доступ	Земли общего пользования
10.	Иные сведения	—
4. Пояснения к сведениям об уточняемом земельном участке с кадастровым номером 68:20:2401009:16 :		
1.	—	

1. Сведения о характерных точках границ уточняемого земельного участка с кадастровым номером 68:20:2401009:17 :

Система координат МСК-68, зона 1 Зона № 1

Обозначение характерных точек границ	Координаты, м				Метод определения координат	Формулы, примененные для расчета средней квадратической погрешности определения координат характерных точек границ (Mt), с подставленными в такие формулы значениями и итоговые (вычисленные) значения Mt, м	Описание закрепления точки
	содержатся в Едином государственном реестре недвижимости		определены в результате выполнения комплексных кадастровых работ				
	X	Y	X	Y			
1	2	3	4	5	6	7	8
н5841У	—	—	440 492,43	1 233 246,55	Метод спутниковых геодезических измерений (определений)	√(0,08^2 + 0,06^2) = 0,10	—
н5842У	—	—	440 509,80	1 233 282,91			
н5843У	—	—	440 517,91	1 233 300,71			
н5839У	—	—	440 491,77	1 233 309,03			
н5838У	—	—	440 476,51	1 233 266,39			
н5844У	—	—	440 474,91	1 233 257,25			
н5841У	—	—	440 492,43	1 233 246,55			

2. Сведения о частях границ уточняемого земельного участка с кадастровым номером 68:20:2401009:17 :

Обозначение части границ		Горизонтальное проложение (S), м	Описание прохождения части границ	Сведения о согласовании местоположения границ (согласовано/спорное)
от т.	до т.			
1	2	3	4	5
н5841У	н5842У	40,30	—	согласовано
н5842У	н5843У	19,56		
н5843У	н5839У	27,43		
н5839У	н5838У	45,29		
н5838У	н5844У	9,28		
н5844У	н5841У	20,53		

3. Сведения о характеристиках уточняемого земельного участка с кадастровым номером 68:20:2401009:17 :		
№ п/п	Наименование характеристики земельного участка	Значение характеристики
1	2	3
1.	Адрес земельного участка	—
1.1.	Сведения о местоположении земельного участка (при отсутствии адреса) в структурированном в соответствии с федеральной информационной адресной системой виде	—
1.2.	Дополнительные сведения о местоположении земельного участка	—
2.	Площадь земельного участка ± величина погрешности определения (вычисления) площади (Р ± ΔР), м²	1 400 ± 13,00
3.	Формула, примененная для вычисления предельной погрешности определения площади земельного участка, с подставленными значениями и итоговые (вычисленные) значения	3,5*0,10*√(1 400,00) = 13
4.	Площадь земельного участка согласно сведениям Единого государственного реестра недвижимости (Ркад), м²	1 400,00
5.	Оценка расхождения Р и Ркад (Р - Ркад), м²	0
6.	Предельный минимальный и максимальный размеры земельного участка (Рмин и Рмакс), м²	Рмин = 300 Рмакс = 5 000
7.	Вид (виды) разрешенного использования	—
7.1.	Дополнительные сведения об использовании земельного участка	—
8.	Кадастровый или иной государственный учетный номер (инвентарный) здания, сооружения, объекта незавершенного строительства, расположенного на земельном участке	—
9.	Сведения о земельных участках (землях общего пользования, территории общего пользования), посредством которых обеспечивается доступ	Земли общего пользования
10.	Иные сведения	—
4. Пояснения к сведениям об уточняемом земельном участке с кадастровым номером 68:20:2401009:17 :		
1.	—	

1. Сведения о характерных точках границ уточняемого земельного участка с кадастровым номером 68:20:2401009:19 :

Система координат МСК-68, зона 1 Зона № 1

Обозначение характерных точек границ	Координаты, м				Метод определения координат	Формулы, примененные для расчета средней квадратической погрешности определения координат характерных точек границ (Mt), с подставленными в такие формулы значениями и итоговые (вычисленные) значения Mt, м	Описание закрепления точки
	содержатся в Едином государственном реестре недвижимости		определены в результате выполнения комплексных кадастровых работ				
	X	Y	X	Y			
1	2	3	4	5	6	7	8
н5845У	—	—	440 510,15	1 233 225,82	Метод спутниковых геодезических измерений (определений)	√(0,08^2 + 0,06^2) = 0,10	—
н5846У	—	—	440 531,99	1 233 209,78			
н5847У	—	—	440 564,76	1 233 279,69			
н5848У	—	—	440 537,27	1 233 291,91			
н5849У	—	—	440 532,88	1 233 281,22			
н5845У	—	—	440 510,15	1 233 225,82			

2. Сведения о частях границ уточняемого земельного участка с кадастровым номером 68:20:2401009:19 :

Обозначение части границ		Горизонтальное проложение (S), м	Описание прохождения части границ	Сведения о согласовании местоположения границ (согласовано/спорное)
от т.	до т.			
1	2	3	4	5
н5845У	н5846У	27,10	—	согласовано
н5846У	н5847У	77,21		
н5847У	н5848У	30,08		
н5848У	н5849У	11,56		
н5849У	н5845У	59,88		

3. Сведения о характеристиках уточняемого земельного участка с кадастровым номером 68:20:2401009:19 :

№ п/п	Наименование характеристики земельного участка	Значение характеристики
1	2	3

1	2	3
1.	Адрес земельного участка	—
1.1.	Сведения о местоположении земельного участка (при отсутствии адреса) в структурированном в соответствии с федеральной информационной адресной системой виде	—
1.2.	Дополнительные сведения о местоположении земельного участка	—
2.	Площадь земельного участка ± величина погрешности определения (вычисления) площади (Р ± ΔР), м²	2 100 ± 16,00
3.	Формула, примененная для вычисления предельной погрешности определения площади земельного участка, с подставленными значениями и итоговые (вычисленные) значения	3,5*0,10*√(2 100,00) = 16
4.	Площадь земельного участка согласно сведениям Единого государственного реестра недвижимости (Ркад), м²	2 100,00
5.	Оценка расхождения Р и Ркад (Р - Ркад), м²	0
6.	Предельный минимальный и максимальный размеры земельного участка (Рмин и Рмакс), м²	Рмин = 300 Рмакс = 5 000
7.	Вид (виды) разрешенного использования	—
7.1.	Дополнительные сведения об использовании земельного участка	—
8.	Кадастровый или иной государственный учетный номер (инвентарный) здания, сооружения, объекта незавершенного строительства, расположенного на земельном участке	68:20:2401009:130
9.	Сведения о земельных участках (землях общего пользования, территории общего пользования), посредством которых обеспечивается доступ	Земли общего пользования
10.	Иные сведения	—
4. Пояснения к сведениям об уточняемом земельном участке с кадастровым номером 68:20:2401009:19 :		
1.	—	

1. Сведения о характерных точках границ уточняемого земельного участка с кадастровым номером 68:20:2401009:20 :

Система координат МСК-68, зона 1 Зона № 1

Обозначение характерных точек границ	Координаты, м				Метод определения координат	Формулы, примененные для расчета средней квадратической погрешности определения координат характерных точек границ (Mt), с подставленными в такие формулы значениями и итоговые (вычисленные) значения Mt, м	Описание закрепления точки
	содержатся в Едином государственном реестре недвижимости		определены в результате выполнения комплексных кадастровых работ				
	X	Y	X	Y			
1	2	3	4	5	6	7	8
н5846У	—	—	440 531,99	1 233 209,78	Метод спутниковых геодезических измерений (определений)	√(0,08^2 + 0,06^2) = 0,10	—
н5850У	—	—	440 545,78	1 233 201,71			
н5851У	—	—	440 581,62	1 233 258,64			
н5852У	—	—	440 586,83	1 233 271,73			
н5853У	—	—	440 587,59	1 233 306,11			
н5854У	—	—	440 575,39	1 233 309,42			
н5847У	—	—	440 564,76	1 233 279,69			
н5846У	—	—	440 531,99	1 233 209,78			

2. Сведения о частях границ уточняемого земельного участка с кадастровым номером 68:20:2401009:20 :

Обозначение части границ		Горизонтальное проложение (S), м	Описание прохождения части границ	Сведения о согласовании местоположения границ (согласовано/спорное)
от т.	до т.			
1	2	3	4	5
н5846У	н5850У	15,98	—	согласовано
н5850У	н5851У	67,27		
н5851У	н5852У	14,09		
н5852У	н5853У	34,39		

1	2	3	4	5
н5853У	н5854У	12,64	—	согласовано
н5854У	н5847У	31,57		
н5847У	н5846У	77,21		

3. Сведения о характеристиках уточняемого земельного участка с кадастровым номером 68:20:2401009:20 :

№ п/п	Наименование характеристики земельного участка	Значение характеристики
1	2	3
1.	Адрес земельного участка	—
1.1.	Сведения о местоположении земельного участка (при отсутствии адреса) в структурированном в соответствии с федеральной информационной адресной системой виде	—
1.2.	Дополнительные сведения о местоположении земельного участка	—
2.	Площадь земельного участка ± величина погрешности определения (вычисления) площади (Р ± ΔР), м²	2 218 ± 16,00
3.	Формула, примененная для вычисления предельной погрешности определения площади земельного участка, с подставленными значениями и итоговые (вычисленные) значения	3,5*0,10*√(2 218,00) = 16
4.	Площадь земельного участка согласно сведениям Единого государственного реестра недвижимости (Ркад), м²	2 300,00
5.	Оценка расхождения Р и Ркад (Р - Ркад), м²	82
6.	Предельный минимальный и максимальный размеры земельного участка (Рмин и Рмакс), м²	Рмин = 300 Рмакс = 5 000
7.	Вид (виды) разрешенного использования	—
7.1.	Дополнительные сведения об использовании земельного участка	—
8.	Кадастровый или иной государственный учетный номер (инвентарный) здания, сооружения, объекта незавершенного строительства, расположенного на земельном участке	—
9.	Сведения о земельных участках (землях общего пользования, территории общего пользования), посредством которых обеспечивается доступ	Земли общего пользования
10.	Иные сведения	—

4. Пояснения к сведениям об уточняемом земельном участке с кадастровым номером 68:20:2401009:20 :

1.	—

1. Сведения о характерных точках границ уточняемого земельного участка с кадастровым номером 68:20:2401009:35 :

Система координат МСК-68, зона 1 Зона № 1

Обозначение характерных точек границ	Координаты, м				Метод определения координат	Формулы, примененные для расчета средней квадратической погрешности определения координат характерных точек границ (Mt), с подставленными в такие формулы значениями и итоговые (вычисленные) значения Mt, м	Описание закрепления точки
	содержатся в Едином государственном реестре недвижимости		определены в результате выполнения комплексных кадастровых работ				
	X	Y	X	Y			
1	2	3	4	5	6	7	8
н3860У	—	—	440 310,90	1 233 508,76	Метод спутниковых геодезических измерений (определений)	√(0,08^2 + 0,06^2) = 0,10	—
н5868У	—	—	440 338,87	1 233 496,28			
н5869У	—	—	440 354,17	1 233 527,29			
н5870У	—	—	440 354,72	1 233 528,54			
н5871У	—	—	440 355,07	1 233 528,39			
н5872У	—	—	440 358,79	1 233 537,01			
н5873У	—	—	440 361,91	1 233 556,79			
н3864У	—	—	440 333,46	1 233 559,95			
н3863У	—	—	440 325,53	1 233 539,94			
н3862У	—	—	440 322,31	1 233 534,00			
н3861У	—	—	440 320,35	1 233 534,00			
н3860У	—	—	440 310,90	1 233 508,76			

2. Сведения о частях границ уточняемого земельного участка с кадастровым номером 68:20:2401009:35 :

Обозначение части границ		Горизонтальное проложение (S), м	Описание прохождения части границ	Сведения о согласовании местоположения границ (согласовано/спорное)
от т.	до т.			
1	2	3	4	5
н3860У	н5868У	30,63	—	согласовано
н5868У	н5869У	34,58		
н5869У	н5870У	1,37		
н5870У	н5871У	0,38		
н5871У	н5872У	9,39		
н5872У	н5873У	20,02		
н5873У	н3864У	28,62		
н3864У	н3863У	21,52		
н3863У	н3862У	6,76		
н3862У	н3861У	1,96		
н3861У	н3860У	26,95		

3. Сведения о характеристиках уточняемого земельного участка с кадастровым номером 68:20:2401009:35 :

№ п/п	Наименование характеристики земельного участка	Значение характеристики
1	2	3
1.	Адрес земельного участка	—
1.1.	Сведения о местоположении земельного участка (при отсутствии адреса) в структурированном в соответствии с федеральной информационной адресной системой виде	—
1.2.	Дополнительные сведения о местоположении земельного участка	—
2.	Площадь земельного участка ± величина погрешности определения (вычисления) площади (Р ± ΔР), м²	1 900 ± 15,00
3.	Формула, примененная для вычисления предельной погрешности определения площади земельного участка, с подставленными значениями и итоговые (вычисленные) значения	3,5*0,10*√(1 900,00) = 15
4.	Площадь земельного участка согласно сведениям Единого государственного реестра недвижимости (Ркад), м²	1 900,00
5.	Оценка расхождения Р и Ркад (Р - Ркад), м²	0
6.	Предельный минимальный и максимальный размеры земельного участка (Рмин и Рмакс), м²	Рмин = 300 Рмакс = 5 000

1	2	3
7.	Вид (виды) разрешенного использования	—
7.1.	Дополнительные сведения об использовании земельного участка	—
8.	Кадастровый или иной государственный учетный номер (инвентарный) здания, сооружения, объекта незавершенного строительства, расположенного на земельном участке	68:20:2401001:259
9.	Сведения о земельных участках (землях общего пользования, территории общего пользования), посредством которых обеспечивается доступ	Земли общего пользования
10.	Иные сведения	—

4. Пояснения к сведениям об уточняемом земельном участке с кадастровым номером 68:20:2401009:35 :

1.	—

1. Сведения о характерных точках границ уточняемого земельного участка с кадастровым номером 68:20:2401009:38 :

Система координат МСК-68, зона 1 Зона № 1

Обозначение характерных точек границ	Координаты, м				Метод определения координат	Формулы, примененные для расчета средней квадратической погрешности определения координат характерных точек границ (Mt), с подставленными в такие формулы значениями и итоговые (вычисленные) значения Mt, м	Описание закрепления точки
	содержатся в Едином государственном реестре недвижимости		определены в результате выполнения комплексных кадастровых работ				
	X	Y	X	Y			
1	2	3	4	5	6	7	8
н5874У	—	—	440 454,92	1 233 525,56	Метод спутниковых геодезических измерений (определений)	√(0,08^2 + 0,06^2) = 0,10	—
н5875У	—	—	440 457,37	1 233 547,60			
н5876У	—	—	440 436,84	1 233 550,93			
н5877У	—	—	440 439,53	1 233 473,78			
н5878У	—	—	440 455,31	1 233 474,05			
н5874У	—	—	440 454,92	1 233 525,56			

2. Сведения о частях границ уточняемого земельного участка с кадастровым номером 68:20:2401009:38 :

Обозначение части границ		Горизонтальное проложение (S), м	Описание прохождения части границ	Сведения о согласовании местоположения границ (согласовано/спорное)
от т.	до т.			
1	2	3	4	5
н5874У	н5875У	22,18	—	согласовано
н5875У	н5876У	20,80		
н5876У	н5877У	77,20		
н5877У	н5878У	15,78		
н5878У	н5874У	51,51		

3. Сведения о характеристиках уточняемого земельного участка с кадастровым номером 68:20:2401009:38 :

№ п/п	Наименование характеристики земельного участка	Значение характеристики
1	2	3
1.	Адрес земельного участка	—
1.1.	Сведения о местоположении земельного участка (при отсутствии адреса) в структурированном в соответствии с федеральной информационной адресной системой виде	—
1.2.	Дополнительные сведения о местоположении земельного участка	—
2.	Площадь земельного участка ± величина погрешности определения (вычисления) площади (Р ± ΔР), м²	1 300 ± 13,00
3.	Формула, примененная для вычисления предельной погрешности определения площади земельного участка, с подставленными значениями и итоговые (вычисленные) значения	3,5*0,10*√(1 300,00) = 13
4.	Площадь земельного участка согласно сведениям Единого государственного реестра недвижимости (Ркад), м²	1 300,00
5.	Оценка расхождения Р и Ркад (Р - Ркад), м²	0
6.	Предельный минимальный и максимальный размеры земельного участка (Рмин и Рмакс), м²	Рмин = 300 Рмакс = 5 000
7.	Вид (виды) разрешенного использования	—
7.1.	Дополнительные сведения об использовании земельного участка	—
8.	Кадастровый или иной государственный учетный номер (инвентарный) здания, сооружения, объекта незавершенного строительства, расположенного на земельном участке	—

1	2	3
9.	Сведения о земельных участках (землях общего пользования, территории общего пользования), посредством которых обеспечивается доступ	Земли общего пользования
10.	Иные сведения	—

4. Пояснения к сведениям об уточняемом земельном участке с кадастровым номером 68:20:2401009:38 :

1.	—

1. Сведения о характерных точках границ уточняемого земельного участка с кадастровым номером 68:20:2401009:39 :

Система координат МСК-68, зона 1 Зона № 1

Обозначение характерных точек границ	Координаты, м				Метод определения координат	Формулы, примененные для расчета средней квадратической погрешности определения координат характерных точек границ (Mt), с подставленными в такие формулы значениями и итоговые (вычисленные) значения Mt, м	Описание закрепления точки
	содержатся в Едином государственном реестре недвижимости		определены в результате выполнения комплексных кадастровых работ				
	X	Y	X	Y			
1	2	3	4	5	6	7	8
н5879У	—	—	440 474,60	1 233 526,97	Метод спутниковых геодезических измерений (определений)	√(0,08^2 + 0,06^2) = 0,10	—
н5880У	—	—	440 478,08	1 233 543,45			
н5875У	—	—	440 457,37	1 233 547,60			
н5874У	—	—	440 454,92	1 233 525,56			
н5878У	—	—	440 455,31	1 233 474,05			
н5881У	—	—	440 455,36	1 233 467,29			
н5882У	—	—	440 472,95	1 233 466,46			
н5879У	—	—	440 474,60	1 233 526,97			

2. Сведения о частях границ уточняемого земельного участка с кадастровым номером 68:20:2401009:39 :

Обозначение части границ		Горизонтальное проложение (S), м	Описание прохождения части границ	Сведения о согласовании местоположения границ (согласовано/спорное)
от т.	до т.			
1	2	3	4	5
н5879У	н5880У	16,84	—	согласовано
н5880У	н5875У	21,12		
н5875У	н5874У	22,18		
н5874У	н5878У	51,51		
н5878У	н5881У	6,76		
н5881У	н5882У	17,61		
н5882У	н5879У	60,53		

3. Сведения о характеристиках уточняемого земельного участка с кадастровым номером 68:20:2401009:39 :

№ п/п	Наименование характеристики земельного участка	Значение характеристики
1	2	3
1.	Адрес земельного участка	—
1.1.	Сведения о местоположении земельного участка (при отсутствии адреса) в структурированном в соответствии с федеральной информационной адресной системой виде	—
1.2.	Дополнительные сведения о местоположении земельного участка	—
2.	Площадь земельного участка ± величина погрешности определения (вычисления) площади (Р ± ΔР), м²	1 500 ± 14,00
3.	Формула, примененная для вычисления предельной погрешности определения площади земельного участка, с подставленными значениями и итоговые (вычисленные) значения	3,5*0,10*√(1 500,00) = 14
4.	Площадь земельного участка согласно сведениям Единого государственного реестра недвижимости (Ркад), м²	1 500,00
5.	Оценка расхождения Р и Ркад (Р - Ркад), м²	0
6.	Предельный минимальный и максимальный размеры земельного участка (Рмин и Рмакс), м²	Рмин = 300 Рмакс = 5 000
7.	Вид (виды) разрешенного использования	—
7.1.	Дополнительные сведения об использовании земельного участка	—

1	2	3
8.	Кадастровый или иной государственный учетный номер (инвентарный) здания, сооружения, объекта незавершенного строительства, расположенного на земельном участке	—
9.	Сведения о земельных участках (землях общего пользования, территории общего пользования), посредством которых обеспечивается доступ	Земли общего пользования
10.	Иные сведения	—

4. Пояснения к сведениям об уточняемом земельном участке с кадастровым номером 68:20:2401009:39 :

1.	—

1. Сведения о характерных точках границ уточняемого земельного участка с кадастровым номером 68:20:2401009:40 :

Система координат МСК-68, зона 1 Зона № 1

Обозначение характерных точек границ	Координаты, м				Метод определения координат	Формулы, примененные для расчета средней квадратической погрешности определения координат характерных точек границ (Mt), с подставленными в такие формулы значениями и итоговые (вычисленные) значения Mt, м	Описание закрепления точки
	содержатся в Едином государственном реестре недвижимости		определены в результате выполнения комплексных кадастровых работ				
	X	Y	X	Y			
1	2	3	4	5	6	7	8
н5883У	—	—	440 500,54	1 233 450,15	Метод спутниковых геодезических измерений (определений)	√(0,08^2 + 0,06^2) = 0,10	—
н5884У	—	—	440 499,34	1 233 470,26			
н5885У	—	—	440 500,43	1 233 533,84			
н5886У	—	—	440 489,49	1 233 539,63			
н5880У	—	—	440 478,08	1 233 543,45			
н5879У	—	—	440 474,60	1 233 526,97			
н5882У	—	—	440 472,95	1 233 466,46			

1	2	3	4	5	6	7	8
н5887У	—	—	440 472,50	1 233 450,00	Метод спутниковых геодезических измерений (определений)	√(0,08^2 + 0,06^2) = 0,10	—
н5888У	—	—	440 488,11	1 233 450,08			
н5883У	—	—	440 500,54	1 233 450,15			

2. Сведения о частях границ уточняемого земельного участка с кадастровым номером 68:20:2401009:40 :

Обозначение части границ		Горизонтальное проложение (S), м	Описание прохождения части границ	Сведения о согласовании местоположения границ (согласовано/спорное)
от т.	до т.			
1	2	3	4	5
н5883У	н5884У	20,15	—	согласовано
н5884У	н5885У	63,59		
н5885У	н5886У	12,38		
н5886У	н5880У	12,03		
н5880У	н5879У	16,84		
н5879У	н5882У	60,53		
н5882У	н5887У	16,47		
н5887У	н5888У	15,61		
н5888У	н5883У	12,43		

3. Сведения о характеристиках уточняемого земельного участка с кадастровым номером 68:20:2401009:40 :

№ п/п	Наименование характеристики земельного участка	Значение характеристики
1	2	3
1.	Адрес земельного участка	—
1.1.	Сведения о местоположении земельного участка (при отсутствии адреса) в структурированном в соответствии с федеральной информационной адресной системой виде	—
1.2.	Дополнительные сведения о местоположении земельного участка	—
2.	Площадь земельного участка ± величина погрешности определения (вычисления) площади (Р ± ΔР), м²	2 324 ± 17,00
3.	Формула, примененная для вычисления предельной погрешности определения площади земельного участка, с подставленными значениями и итоговые (вычисленные) значения	3,5*0,10*√(2 324,00) = 17

1	2	3
4.	Площадь земельного участка согласно сведениям Единого государственного реестра недвижимости (Ркад), м²	2 100,00
5.	Оценка расхождения Р и Ркад (Р - Ркад), м²	224
6.	Предельный минимальный и максимальный размеры земельного участка (Рмин и Рмакс), м²	Рмин = 300 Рмакс = 5 000
7.	Вид (виды) разрешенного использования	—
7.1.	Дополнительные сведения об использовании земельного участка	—
8.	Кадастровый или иной государственный учетный номер (инвентарный) здания, сооружения, объекта незавершенного строительства, расположенного на земельном участке	—
9.	Сведения о земельных участках (землях общего пользования, территории общего пользования), посредством которых обеспечивается доступ	Земли общего пользования
10.	Иные сведения	—

4. Пояснения к сведениям об уточняемом земельном участке с кадастровым номером 68:20:2401009:40 :

1.	—

1. Сведения о характерных точках границ уточняемого земельного участка с кадастровым номером 68:20:2401009:44 :

Система координат МСК-68, зона 1 Зона № 1

Обозначение характерных точек границ	Координаты, м				Метод определения координат	Формулы, примененные для расчета средней квадратической погрешности определения координат характерных точек границ (Mt), с подставленными в такие формулы значениями и итоговые (вычисленные) значения Mt, м	Описание закрепления точки
	содержатся в Едином государственном реестре недвижимости		определены в результате выполнения комплексных кадастровых работ				
	X	Y	X	Y			
1	2	3	4	5	6	7	8
н5827У	—	—	440 495,61	1 233 411,88	Метод спутниковых геодезических измерений (определений)	√(0,08^2 + 0,06^2) = 0,10	—
н5826У	—	—	440 501,31	1 233 443,95			
н5883У	—	—	440 500,54	1 233 450,15			

1	2	3	4	5	6	7	8
н5888У	—	—	440 488,11	1 233 450,08	Метод спутниковых геодезических измерений (определений)	√(0,08^2 + 0,06^2) = 0,10	—
н5887У	—	—	440 472,50	1 233 450,00			
н5889У	—	—	440 455,98	1 233 448,54			
н5890У	—	—	440 457,70	1 233 416,55			
н5827У	—	—	440 495,61	1 233 411,88			

2. Сведения о частях границ уточняемого земельного участка с кадастровым номером 68:20:2401009:44 :

Обозначение части границ		Горизонтальное проложение (S), м	Описание прохождения части границ	Сведения о согласовании местоположения границ (согласовано/спорное)
от т.	до т.			
1	2	3	4	5
н5827У	н5826У	32,57	—	согласовано
н5826У	н5883У	6,25		
н5883У	н5888У	12,43		
н5888У	н5887У	15,61		
н5887У	н5889У	16,58		
н5889У	н5890У	32,04		
н5890У	н5827У	38,20		

3. Сведения о характеристиках уточняемого земельного участка с кадастровым номером 68:20:2401009:44 :

№ п/п	Наименование характеристики земельного участка	Значение характеристики
1	2	3
1.	Адрес земельного участка	—
1.1.	Сведения о местоположении земельного участка (при отсутствии адреса) в структурированном в соответствии с федеральной информационной адресной системой виде	—
1.2.	Дополнительные сведения о местоположении земельного участка	—
2.	Площадь земельного участка ± величина погрешности определения (вычисления) площади (Р ± ΔР), м²	1 500 ± 14,00

1	2	3
3.	Формула, примененная для вычисления предельной погрешности определения площади земельного участка, с подставленными значениями и итоговые (вычисленные) значения	3,5*0,10*√(1 500,00) = 14
4.	Площадь земельного участка согласно сведениям Единого государственного реестра недвижимости (Ркад), м²	1 500,00
5.	Оценка расхождения Р и Ркад (Р - Ркад), м²	0
6.	Предельный минимальный и максимальный размеры земельного участка (Рмин и Рмакс), м²	Рмин = 300 Рмакс = 5 000
7.	Вид (виды) разрешенного использования	—
7.1.	Дополнительные сведения об использовании земельного участка	—
8.	Кадастровый или иной государственный учетный номер (инвентарный) здания, сооружения, объекта незавершенного строительства, расположенного на земельном участке	68:20:2401009:115
9.	Сведения о земельных участках (землях общего пользования, территории общего пользования), посредством которых обеспечивается доступ	Земли общего пользования
10.	Иные сведения	—

4. Пояснения к сведениям об уточняемом земельном участке с кадастровым номером 68:20:2401009:44 :

1.	—

1. Сведения о характерных точках границ уточняемого земельного участка с кадастровым номером 68:20:2401009:47 :

Система координат МСК-68, зона 1 Зона № 1

Обозначение характерных точек границ	Координаты, м				Метод определения координат	Формулы, примененные для расчета средней квадратической погрешности определения координат характерных точек границ (Mt), с подставленными в такие формулы значениями и итоговые (вычисленные) значения Mt, м	Описание закрепления точки
	содержатся в Едином государственном реестре недвижимости		определены в результате выполнения комплексных кадастровых работ				
	X	Y	X	Y			
1	2	3	4	5	6	7	8
н5891У	—	—	440 587,09	1 233 425,76	Метод спутниковых геодезических измерений (определений)	√(0,08^2 + 0,06^2) = 0,10	—

1	2	3	4	5	6	7	8
н5892У	—	—	440 587,48	1 233 426,89	Метод спутниковых геодезических измерений (определений)	√(0,08^2 + 0,06^2) = 0,10	—
н5893У	—	—	440 603,50	1 233 420,79			
н5894У	—	—	440 605,99	1 233 436,81			
н5895У	—	—	440 606,61	1 233 439,06			
н5896У	—	—	440 610,44	1 233 456,00			
н5897У	—	—	440 617,43	1 233 480,68			
н5898У	—	—	440 595,18	1 233 487,42			
н3942У	—	—	440 577,15	1 233 428,91			
н5891У	—	—	440 587,09	1 233 425,76			

2. Сведения о частях границ уточняемого земельного участка с кадастровым номером 68:20:2401009:47 :

Обозначение части границ		Горизонтальное проложение (S), м	Описание прохождения части границ	Сведения о согласовании местоположения границ (согласовано/спорное)
от т.	до т.			
1	2	3	4	5
н5891У	н5892У	1,20	—	согласовано
н5892У	н5893У	17,14		
н5893У	н5894У	16,21		
н5894У	н5895У	2,33		
н5895У	н5896У	17,37		
н5896У	н5897У	25,65		
н5897У	н5898У	23,25		
н5898У	н3942У	61,23		
н3942У	н5891У	10,43		

3. Сведения о характеристиках уточняемого земельного участка с кадастровым номером 68:20:2401009:47 :

№ п/п	Наименование характеристики земельного участка	Значение характеристики
1	2	3

1	2	3
1.	Адрес земельного участка	—
1.1.	Сведения о местоположении земельного участка (при отсутствии адреса) в структурированном в соответствии с федеральной информационной адресной системой виде	—
1.2.	Дополнительные сведения о местоположении земельного участка	—
2.	Площадь земельного участка ± величина погрешности определения (вычисления) площади (Р ± ΔР), м²	1 500 ± 14,00
3.	Формула, примененная для вычисления предельной погрешности определения площади земельного участка, с подставленными значениями и итоговые (вычисленные) значения	3,5*0,10*√(1 500,00) = 14
4.	Площадь земельного участка согласно сведениям Единого государственного реестра недвижимости (Ркад), м²	1 500,00
5.	Оценка расхождения Р и Ркад (Р - Ркад), м²	0
6.	Предельный минимальный и максимальный размеры земельного участка (Рмин и Рмакс), м²	Рмин = 300 Рмакс = 5 000
7.	Вид (виды) разрешенного использования	—
7.1.	Дополнительные сведения об использовании земельного участка	—
8.	Кадастровый или иной государственный учетный номер (инвентарный) здания, сооружения, объекта незавершенного строительства, расположенного на земельном участке	—
9.	Сведения о земельных участках (землях общего пользования, территории общего пользования), посредством которых обеспечивается доступ	Земли общего пользования
10.	Иные сведения	—
4. Пояснения к сведениям об уточняемом земельном участке с кадастровым номером 68:20:2401009:47 :		
1.	—	

1. Сведения о характерных точках границ уточняемого земельного участка с кадастровым номером 68:20:2401009:49 :

Система координат МСК-68, зона 1 Зона № 1

Обозначение характерных точек границ	Координаты, м				Метод определения координат	Формулы, примененные для расчета средней квадратической погрешности определения координат характерных точек границ (Mt), с подставленными в такие формулы значениями и итоговые (вычисленные) значения Mt, м	Описание закрепления точки
	содержатся в Едином государственном реестре недвижимости		определены в результате выполнения комплексных кадастровых работ				
	X	Y	X	Y			
1	2	3	4	5	6	7	8
н5899У	—	—	440 642,98	1 233 382,61	Метод спутниковых геодезических измерений (определений)	√(0,08^2 + 0,06^2) = 0,10	—
н5900У	—	—	440 646,22	1 233 400,04			
н5901У	—	—	440 652,21	1 233 423,35			
н5902У	—	—	440 658,04	1 233 447,35			
н5903У	—	—	440 658,99	1 233 454,91			
н5904У	—	—	440 661,41	1 233 472,20			
н5905У	—	—	440 635,17	1 233 474,99			
н5906У	—	—	440 633,79	1 233 469,84			
н5907У	—	—	440 630,40	1 233 455,97			
н5908У	—	—	440 625,89	1 233 436,17			
н5909У	—	—	440 624,19	1 233 428,72			
н5910У	—	—	440 613,63	1 233 385,47			

1	2	3	4	5	6	7	8
н5911У	—	—	440 609,58	1 233 360,14	Метод спутниковых геодезических измерений (определений)	√(0,08^2 + 0,06^2) = 0,10	—
н5912У	—	—	440 639,44	1 233 354,93			
н5899У	—	—	440 642,98	1 233 382,61			

2. Сведения о частях границ уточняемого земельного участка с кадастровым номером 68:20:2401009:49 :

Обозначение части границ		Горизонтальное проложение (S), м	Описание прохождения части границ	Сведения о согласовании местоположения границ (согласовано/спорное)
от т.	до т.			
1	2	3	4	5
н5899У	н5900У	17,73	—	согласовано
н5900У	н5901У	24,07		
н5901У	н5902У	24,70		
н5902У	н5903У	7,62		
н5903У	н5904У	17,46		
н5904У	н5905У	26,39		
н5905У	н5906У	5,33		
н5906У	н5907У	14,28		
н5907У	н5908У	20,31		
н5908У	н5909У	7,64		
н5909У	н5910У	44,52		
н5910У	н5911У	25,65		
н5911У	н5912У	30,31		
н5912У	н5899У	27,91		

3. Сведения о характеристиках уточняемого земельного участка с кадастровым номером 68:20:2401009:49 :

№ п/п	Наименование характеристики земельного участка	Значение характеристики
1	2	3
1.	Адрес земельного участка	—
1.1.	Сведения о местоположении земельного участка (при отсутствии адреса) в структурированном в соответствии с федеральной информационной адресной системой виде	—
1.2.	Дополнительные сведения о местоположении земельного участка	—

1	2	3
2.	Площадь земельного участка ± величина погрешности определения (вычисления) площади (Р ± ΔР), м²	3 400 ± 20,00
3.	Формула, примененная для вычисления предельной погрешности определения площади земельного участка, с подставленными значениями и итоговые (вычисленные) значения	3,5*0,10*√(3 400,00) = 20
4.	Площадь земельного участка согласно сведениям Единого государственного реестра недвижимости (Ркад), м²	3 400,00
5.	Оценка расхождения Р и Ркад (Р - Ркад), м²	0
6.	Предельный минимальный и максимальный размеры земельного участка (Рмин и Рмакс), м²	Рмин = 300 Рмакс = 5 000
7.	Вид (виды) разрешенного использования	—
7.1.	Дополнительные сведения об использовании земельного участка	—
8.	Кадастровый или иной государственный учетный номер (инвентарный) здания, сооружения, объекта незавершенного строительства, расположенного на земельном участке	68:20:2401009:49
9.	Сведения о земельных участках (землях общего пользования, территории общего пользования), посредством которых обеспечивается доступ	Земли общего пользования
10.	Иные сведения	—

4. Пояснения к сведениям об уточняемом земельном участке с кадастровым номером 68:20:2401009:49 :

1.	—

1. Сведения о характерных точках границ уточняемого земельного участка с кадастровым номером 68:20:2401009:59 :

Система координат МСК-68, зона 1 Зона № 1

Обозначение характерных точек границ	Координаты, м				Метод определения координат	Формулы, примененные для расчета средней квадратической погрешности определения координат характерных точек границ (Mt), с подставленными в такие формулы значениями и итоговые (вычисленные) значения Mt, м	Описание закрепления точки
	содержатся в Едином государственном реестре недвижимости		определены в результате выполнения комплексных кадастровых работ				
	X	Y	X	Y			
1	2	3	4	5	6	7	8

1	2	3	4	5	6	7	8
н5913У	—	—	440 786,58	1 233 394,23	Метод спутниковых геодезических измерений (определений)	√(0,08^2 + 0,06^2) = 0,10	—
н5914У	—	—	440 786,29	1 233 373,31			
н5915У	—	—	440 802,59	1 233 372,04			
н5916У	—	—	440 803,90	1 233 395,05			
н5917У	—	—	440 806,45	1 233 419,57			
н5918У	—	—	440 810,99	1 233 447,21			
н5919У	—	—	440 815,15	1 233 486,21			
н5920У	—	—	440 810,09	1 233 504,90			
н5921У	—	—	440 800,62	1 233 501,68			
н5922У	—	—	440 803,28	1 233 491,52			
н5923У	—	—	440 804,37	1 233 486,97			
н5924У	—	—	440 805,74	1 233 487,30			
н5925У	—	—	440 806,65	1 233 483,48			
н5926У	—	—	440 806,97	1 233 479,91			
н5927У	—	—	440 807,12	1 233 475,72			
н5928У	—	—	440 807,20	1 233 473,44			
н5929У	—	—	440 798,85	1 233 472,70			

1	2	3	4	5	6	7	8
н5930У	—	—	440 797,17	1 233 449,13	Метод спутниковых геодезических измерений (определений)	√(0,08^2 + 0,06^2) = 0,10	—
н5931У	—	—	440 789,85	1 233 420,92			
н5913У	—	—	440 786,58	1 233 394,23			

2. Сведения о частях границ уточняемого земельного участка с кадастровым номером 68:20:2401009:59 :

Обозначение части границ		Горизонтальное проложение (S), м	Описание прохождения части границ	Сведения о согласовании местоположения границ (согласовано/спорное)
от т.	до т.			
1	2	3	4	5
н5913У	н5914У	20,92	—	согласовано
н5914У	н5915У	16,35		
н5915У	н5916У	23,05		
н5916У	н5917У	24,65		
н5917У	н5918У	28,01		
н5918У	н5919У	39,22		
н5919У	н5920У	19,36		
н5920У	н5921У	10,00		
н5921У	н5922У	10,50		
н5922У	н5923У	4,68		
н5923У	н5924У	1,41		
н5924У	н5925У	3,93		
н5925У	н5926У	3,58		
н5926У	н5927У	4,19		
н5927У	н5928У	2,28		
н5928У	н5929У	8,38		
н5929У	н5930У	23,63		
н5930У	н5931У	29,14		
н5931У	н5913У	26,89		

3. Сведения о характеристиках уточняемого земельного участка с кадастровым номером 68:20:2401009:59 :

№ п/п	Наименование характеристики земельного участка	Значение характеристики
1	2	3

1	2	3
1.	Адрес земельного участка	—
1.1.	Сведения о местоположении земельного участка (при отсутствии адреса) в структурированном в соответствии с федеральной информационной адресной системой виде	—
1.2.	Дополнительные сведения о местоположении земельного участка	—
2.	Площадь земельного участка ± величина погрешности определения (вычисления) площади (Р ± ΔР), м²	1 875 ± 15,00
3.	Формула, примененная для вычисления предельной погрешности определения площади земельного участка, с подставленными значениями и итоговые (вычисленные) значения	3,5*0,10*√(1 875,00) = 15
4.	Площадь земельного участка согласно сведениям Единого государственного реестра недвижимости (Ркад), м²	1 900,00
5.	Оценка расхождения Р и Ркад (Р - Ркад), м²	25
6.	Предельный минимальный и максимальный размеры земельного участка (Рмин и Рмакс), м²	Рмин = 300 Рмакс = 5 000
7.	Вид (виды) разрешенного использования	—
7.1.	Дополнительные сведения об использовании земельного участка	—
8.	Кадастровый или иной государственный учетный номер (инвентарный) здания, сооружения, объекта незавершенного строительства, расположенного на земельном участке	—
9.	Сведения о земельных участках (землях общего пользования, территории общего пользования), посредством которых обеспечивается доступ	Земли общего пользования
10.	Иные сведения	—
4. Пояснения к сведениям об уточняемом земельном участке с кадастровым номером 68:20:2401009:59 :		
1.	—	

1. Сведения о характерных точках границ уточняемого земельного участка с кадастровым номером 68:20:2401009:60 :

Система координат МСК-68, зона 1 Зона № 1

Обозначение характерных точек границ	Координаты, м				Метод определения координат	Формулы, примененные для расчета средней квадратической погрешности определения координат характерных точек границ (Mt), с подставленными в такие формулы значениями и итоговые (вычисленные) значения Mt, м	Описание закрепления точки
	содержатся в Едином государственном реестре недвижимости		определены в результате выполнения комплексных кадастровых работ				
	X	Y	X	Y			
1	2	3	4	5	6	7	8
н5932У	—	—	440 816,36	1 233 370,93	Метод спутниковых геодезических измерений (определений)	√(0,08^2 + 0,06^2) = 0,10	—
н5933У	—	—	440 829,33	1 233 476,18			
н5934У	—	—	440 828,97	1 233 505,79			
н5935У	—	—	440 827,60	1 233 510,61			
н5936У	—	—	440 823,25	1 233 509,97			
н5937У	—	—	440 817,67	1 233 518,21			
н5938У	—	—	440 807,57	1 233 511,83			
н5920У	—	—	440 810,09	1 233 504,90			
н5919У	—	—	440 815,15	1 233 486,21			
н5918У	—	—	440 810,99	1 233 447,21			
н5917У	—	—	440 806,45	1 233 419,57			
н5916У	—	—	440 803,90	1 233 395,05			

1	2	3	4	5	6	7	8
н5915У	—	—	440 802,59	1 233 372,04	Метод спутниковых геодезических измерений (определений)	√(0,08^2 + 0,06^2) = 0,10	—
н5932У	—	—	440 816,36	1 233 370,93			

2. Сведения о частях границ уточняемого земельного участка с кадастровым номером 68:20:2401009:60 :

Обозначение части границ		Горизонтальное проложение (S), м	Описание прохождения части границ	Сведения о согласовании местоположения границ (согласовано/спорное)
от т.	до т.			
1	2	3	4	5
н5932У	н5933У	106,05	—	согласовано
н5933У	н5934У	29,61		
н5934У	н5935У	5,01		
н5935У	н5936У	4,40		
н5936У	н5937У	9,95		
н5937У	н5938У	11,95		
н5938У	н5920У	7,37		
н5920У	н5919У	19,36		
н5919У	н5918У	39,22		
н5918У	н5917У	28,01		
н5917У	н5916У	24,65		
н5916У	н5915У	23,05		
н5915У	н5932У	13,81		

3. Сведения о характеристиках уточняемого земельного участка с кадастровым номером 68:20:2401009:60 :

№ п/п	Наименование характеристики земельного участка	Значение характеристики
1	2	3
1.	Адрес земельного участка	—
1.1.	Сведения о местоположении земельного участка (при отсутствии адреса) в структурированном в соответствии с федеральной информационной адресной системой виде	—
1.2.	Дополнительные сведения о местоположении земельного участка	—
2.	Площадь земельного участка ± величина погрешности определения (вычисления) площади (Р ± ΔР), м²	2 216 ± 16,00

1	2	3
3.	Формула, примененная для вычисления предельной погрешности определения площади земельного участка, с подставленными значениями и итоговые (вычисленные) значения	3,5*0,10*√(2 216,00) = 16
4.	Площадь земельного участка согласно сведениям Единого государственного реестра недвижимости (Ркад), м²	2 300,00
5.	Оценка расхождения Р и Ркад (Р - Ркад), м²	84
6.	Предельный минимальный и максимальный размеры земельного участка (Рмин и Рмакс), м²	Рмин = 300 Рмакс = 5 000
7.	Вид (виды) разрешенного использования	—
7.1.	Дополнительные сведения об использовании земельного участка	—
8.	Кадастровый или иной государственный учетный номер (инвентарный) здания, сооружения, объекта незавершенного строительства, расположенного на земельном участке	—
9.	Сведения о земельных участках (землях общего пользования, территории общего пользования), посредством которых обеспечивается доступ	Земли общего пользования
10.	Иные сведения	—

4. Пояснения к сведениям об уточняемом земельном участке с кадастровым номером 68:20:2401009:60 :

1.	—

1. Сведения о характерных точках границ уточняемого земельного участка с кадастровым номером 68:20:2401009:62 :

Система координат МСК-68, зона 1 Зона № 1

Обозначение характерных точек границ	Координаты, м				Метод определения координат	Формулы, примененные для расчета средней квадратической погрешности определения координат характерных точек границ (Mt), с подставленными в такие формулы значениями и итоговые (вычисленные) значения Mt, м	Описание закрепления точки
	содержатся в Едином государственном реестре недвижимости		определены в результате выполнения комплексных кадастровых работ				
	X	Y	X	Y			
1	2	3	4	5	6	7	8
н5939У	—	—	440 833,38	1 233 372,27	Метод спутниковых геодезических измерений (определений)	√(0,08^2 + 0,06^2) = 0,10	—

1	2	3	4	5	6	7	8
н5940У	—	—	440 842,70	1 233 492,10	Метод спутниковых геодезических измерений (определений)	√(0,08^2 + 0,06^2) = 0,10	—
н5941У	—	—	440 844,39	1 233 513,86			
н5942У	—	—	440 840,43	1 233 534,15			
н5943У	—	—	440 836,26	1 233 532,01			
н5937У	—	—	440 817,67	1 233 518,21			
н5936У	—	—	440 823,25	1 233 509,97			
н5935У	—	—	440 827,60	1 233 510,61			
н5934У	—	—	440 828,97	1 233 505,79			
н5933У	—	—	440 829,33	1 233 476,18			
н5932У	—	—	440 816,36	1 233 370,93			
н5939У	—	—	440 833,38	1 233 372,27			

2. Сведения о частях границ уточняемого земельного участка с кадастровым номером 68:20:2401009:62 :

Обозначение части границ		Горизонтальное проложение (S), м	Описание прохождения части границ	Сведения о согласовании местоположения границ (согласовано/спорное)
от т.	до т.			
1	2	3	4	5
н5939У	н5940У	120,19	—	согласовано
н5940У	н5941У	21,83		
н5941У	н5942У	20,67		
н5942У	н5943У	4,69		
н5943У	н5937У	23,15		
н5937У	н5936У	9,95		
н5936У	н5935У	4,40		
н5935У	н5934У	5,01		
н5934У	н5933У	29,61		

1	2	3	4	5
н5933У	н5932У	106,05	—	согласовано
н5932У	н5939У	17,07		

3. Сведения о характеристиках уточняемого земельного участка с кадастровым номером 68:20:2401009:62 :

№ п/п	Наименование характеристики земельного участка	Значение характеристики
1	2	3
1.	Адрес земельного участка	—
1.1.	Сведения о местоположении земельного участка (при отсутствии адреса) в структурированном в соответствии с федеральной информационной адресной системой виде	—
1.2.	Дополнительные сведения о местоположении земельного участка	—
2.	Площадь земельного участка ± величина погрешности определения (вычисления) площади (Р ± ΔР), м²	2 389 ± 17,00
3.	Формула, примененная для вычисления предельной погрешности определения площади земельного участка, с подставленными значениями и итоговые (вычисленные) значения	3,5*0,10*√(2 389,00) = 17
4.	Площадь земельного участка согласно сведениям Единого государственного реестра недвижимости (Ркад), м²	2 100,00
5.	Оценка расхождения Р и Ркад (Р - Ркад), м²	289
6.	Предельный минимальный и максимальный размеры земельного участка (Рмин и Рмакс), м²	Рмин = 300 Рмакс = 5 000
7.	Вид (виды) разрешенного использования	—
7.1.	Дополнительные сведения об использовании земельного участка	—
8.	Кадастровый или иной государственный учетный номер (инвентарный) здания, сооружения, объекта незавершенного строительства, расположенного на земельном участке	68:20:2401009:138
9.	Сведения о земельных участках (землях общего пользования, территории общего пользования), посредством которых обеспечивается доступ	Земли общего пользования
10.	Иные сведения	—

4. Пояснения к сведениям об уточняемом земельном участке с кадастровым номером 68:20:2401009:62 :

1.	—

1. Сведения о характерных точках границ уточняемого земельного участка с кадастровым номером 68:20:2401009:64 :

Система координат МСК-68, зона 1 Зона № 1

Обозначение характерных точек границ	Координаты, м				Метод определения координат	Формулы, примененные для расчета средней квадратической погрешности определения координат характерных точек границ (Mt), с подставленными в такие формулы значениями и итоговые (вычисленные) значения Mt, м	Описание закрепления точки
	содержатся в Едином государственном реестре недвижимости		определены в результате выполнения комплексных кадастровых работ				
	X	Y	X	Y			
1	2	3	4	5	6	7	8
н5944У	—	—	440 911,60	1 233 380,51	Метод спутниковых геодезических измерений (определений)	√(0,08^2 + 0,06^2) = 0,10	—
н5945У	—	—	440 886,99	1 233 510,48			
н5946У	—	—	440 877,83	1 233 549,21			
н5947У	—	—	440 857,22	1 233 541,64			
н5948У	—	—	440 863,75	1 233 505,10			
н5949У	—	—	440 866,03	1 233 490,17			
н5950У	—	—	440 883,43	1 233 376,65			
н5944У	—	—	440 911,60	1 233 380,51			

2. Сведения о частях границ уточняемого земельного участка с кадастровым номером 68:20:2401009:64 :

Обозначение части границ		Горизонтальное проложение (S), м	Описание прохождения части границ	Сведения о согласовании местоположения границ (согласовано/спорное)
от т.	до т.			
1	2	3	4	5
н5944У	н5945У	132,28	—	согласовано
н5945У	н5946У	39,80		
н5946У	н5947У	21,96		
н5947У	н5948У	37,12		

1	2	3	4	5
н5948У	н5949У	15,10	—	согласовано
н5949У	н5950У	114,85		
н5950У	н5944У	28,43		

3. Сведения о характеристиках уточняемого земельного участка с кадастровым номером 68:20:2401009:64 :

№ п/п	Наименование характеристики земельного участка	Значение характеристики
1	2	3
1.	Адрес земельного участка	—
1.1.	Сведения о местоположении земельного участка (при отсутствии адреса) в структурированном в соответствии с федеральной информационной адресной системой виде	—
1.2.	Дополнительные сведения о местоположении земельного участка	—
2.	Площадь земельного участка ± величина погрешности определения (вычисления) площади (Р ± ΔР), м²	4 300 ± 23,00
3.	Формула, примененная для вычисления предельной погрешности определения площади земельного участка, с подставленными значениями и итоговые (вычисленные) значения	3,5*0,10*√(4 300,00) = 23
4.	Площадь земельного участка согласно сведениям Единого государственного реестра недвижимости (Ркад), м²	4 300,00
5.	Оценка расхождения Р и Ркад (Р - Ркад), м²	0
6.	Предельный минимальный и максимальный размеры земельного участка (Рмин и Рмакс), м²	Рмин = 300 Рмакс = 5 000
7.	Вид (виды) разрешенного использования	—
7.1.	Дополнительные сведения об использовании земельного участка	—
8.	Кадастровый или иной государственный учетный номер (инвентарный) здания, сооружения, объекта незавершенного строительства, расположенного на земельном участке	68:20:2401009:120
9.	Сведения о земельных участках (землях общего пользования, территории общего пользования), посредством которых обеспечивается доступ	Земли общего пользования
10.	Иные сведения	—

4. Пояснения к сведениям об уточняемом земельном участке с кадастровым номером 68:20:2401009:64 :

1.	—

1. Сведения о характерных точках границ уточняемого земельного участка с кадастровым номером 68:20:2401009:65 :

Система координат МСК-68, зона 1 Зона № 1

Обозначение характерных точек границ	Координаты, м				Метод определения координат	Формулы, примененные для расчета средней квадратической погрешности определения координат характерных точек границ (Mt), с подставленными в такие формулы значениями и итоговые (вычисленные) значения Mt, м	Описание закрепления точки
	содержатся в Едином государственном реестре недвижимости		определены в результате выполнения комплексных кадастровых работ				
	X	Y	X	Y			
1	2	3	4	5	6	7	8
н5948У	—	—	440 863,75	1 233 505,10	Метод спутниковых геодезических измерений (определений)	√(0,08^2 + 0,06^2) = 0,10	—
н5947У	—	—	440 857,22	1 233 541,64			
н5942У	—	—	440 840,43	1 233 534,15			
н5941У	—	—	440 844,39	1 233 513,86			
н5940У	—	—	440 842,70	1 233 492,10			
н5949У	—	—	440 866,03	1 233 490,17			
н5948У	—	—	440 863,75	1 233 505,10			

2. Сведения о частях границ уточняемого земельного участка с кадастровым номером 68:20:2401009:65 :

Обозначение части границ		Горизонтальное проложение (S), м	Описание прохождения части границ	Сведения о согласовании местоположения границ (согласовано/спорное)
от т.	до т.			
1	2	3	4	5
н5948У	н5947У	37,12	—	согласовано
н5947У	н5942У	18,38		
н5942У	н5941У	20,67		
н5941У	н5940У	21,83		
н5940У	н5949У	23,41		
н5949У	н5948У	15,10		

3. Сведения о характеристиках уточняемого земельного участка с кадастровым номером 68:20:2401009:65 :		
№ п/п	Наименование характеристики земельного участка	Значение характеристики
1	2	3
1.	Адрес земельного участка	—
1.1.	Сведения о местоположении земельного участка (при отсутствии адреса) в структурированном в соответствии с федеральной информационной адресной системой виде	—
1.2.	Дополнительные сведения о местоположении земельного участка	—
2.	Площадь земельного участка ± величина погрешности определения (вычисления) площади (Р ± ΔР), м²	900 ± 11,00
3.	Формула, примененная для вычисления предельной погрешности определения площади земельного участка, с подставленными значениями и итоговые (вычисленные) значения	3,5*0,10*√(900,00) = 11
4.	Площадь земельного участка согласно сведениям Единого государственного реестра недвижимости (Ркад), м²	900,00
5.	Оценка расхождения Р и Ркад (Р - Ркад), м²	0
6.	Предельный минимальный и максимальный размеры земельного участка (Рмин и Рмакс), м²	Рмин = 300 Рмакс = 5 000
7.	Вид (виды) разрешенного использования	—
7.1.	Дополнительные сведения об использовании земельного участка	—
8.	Кадастровый или иной государственный учетный номер (инвентарный) здания, сооружения, объекта незавершенного строительства, расположенного на земельном участке	—
9.	Сведения о земельных участках (землях общего пользования, территории общего пользования), посредством которых обеспечивается доступ	Земли общего пользования
10.	Иные сведения	—
4. Пояснения к сведениям об уточняемом земельном участке с кадастровым номером 68:20:2401009:65 :		
1.	—	

1. Сведения о характерных точках границ уточняемого земельного участка с кадастровым номером 68:20:2401009:67 :

Система координат МСК-68, зона 1 Зона № 1

Обозначение характерных точек границ	Координаты, м				Метод определения координат	Формулы, примененные для расчета средней квадратической погрешности определения координат характерных точек границ (Mt), с подставленными в такие формулы значениями и итоговые (вычисленные) значения Mt, м	Описание закрепления точки
	содержатся в Едином государственном реестре недвижимости		определены в результате выполнения комплексных кадастровых работ				
	X	Y	X	Y			
1	2	3	4	5	6	7	8
н5951У	—	—	440 925,71	1 233 382,70	Метод спутниковых геодезических измерений (определений)	√(0,08^2 + 0,06^2) = 0,10	—
5952	—	—	440 921,66	1 233 405,69		0,10	
н5953У	—	—	440 899,83	1 233 529,46		√(0,08^2 + 0,06^2) = 0,10	
5954	—	—	440 896,02	1 233 545,32		0,10	
н5955У	—	—	440 894,32	1 233 552,41			
н5946У	—	—	440 877,83	1 233 549,21			
н5945У	—	—	440 886,99	1 233 510,48		√(0,08^2 + 0,06^2) = 0,10	
н5944У	—	—	440 911,60	1 233 380,51			
н5951У	—	—	440 925,71	1 233 382,70			

2. Сведения о частях границ уточняемого земельного участка с кадастровым номером 68:20:2401009:67 :

Обозначение части границ		Горизонтальное проложение (S), м	Описание прохождения части границ	Сведения о согласовании местоположения границ (согласовано/спорное)
от т.	до т.			
1	2	3	4	5
н5951У	5952	23,34	—	согласовано
5952	н5953У	125,68		

1	2	3	4	5
н5953У	5954	16,31	—	согласовано
5954	н5955У	7,29		
н5955У	н5946У	16,80		
н5946У	н5945У	39,80		
н5945У	н5944У	132,28		
н5944У	н5951У	14,28		

3. Сведения о характеристиках уточняемого земельного участка с кадастровым номером 68:20:2401009:67 :

№ п/п	Наименование характеристики земельного участка	Значение характеристики
1	2	3
1.	Адрес земельного участка	—
1.1.	Сведения о местоположении земельного участка (при отсутствии адреса) в структурированном в соответствии с федеральной информационной адресной системой виде	—
1.2.	Дополнительные сведения о местоположении земельного участка	—
2.	Площадь земельного участка ± величина погрешности определения (вычисления) площади (Р ± ΔР), м²	2 666 ± 18,00
3.	Формула, примененная для вычисления предельной погрешности определения площади земельного участка, с подставленными значениями и итоговые (вычисленные) значения	3,5*0,10*√(2 666,00) = 18
4.	Площадь земельного участка согласно сведениям Единого государственного реестра недвижимости (Ркад), м²	2 800,00
5.	Оценка расхождения Р и Ркад (Р - Ркад), м²	134
6.	Предельный минимальный и максимальный размеры земельного участка (Рмин и Рмакс), м²	Рмин = 300 Рмакс = 5 000
7.	Вид (виды) разрешенного использования	—
7.1.	Дополнительные сведения об использовании земельного участка	—
8.	Кадастровый или иной государственный учетный номер (инвентарный) здания, сооружения, объекта незавершенного строительства, расположенного на земельном участке	68:20:2401009:124
9.	Сведения о земельных участках (землях общего пользования, территории общего пользования), посредством которых обеспечивается доступ	Земли общего пользования
10.	Иные сведения	—

4. Пояснения к сведениям об уточняемом земельном участке с кадастровым номером 68:20:2401009:67 :

1.	—

1. Сведения о характерных точках границ уточняемого земельного участка с кадастровым номером 68:20:2401009:68 :

Система координат МСК-68, зона 1 Зона № 1

Обозначение характерных точек границ	Координаты, м				Метод определения координат	Формулы, примененные для расчета средней квадратической погрешности определения координат характерных точек границ (Mt), с подставленными в такие формулы значениями и итоговые (вычисленные) значения Mt, м	Описание закрепления точки
	содержатся в Едином государственном реестре недвижимости		определены в результате выполнения комплексных кадастровых работ				
	X	Y	X	Y			
1	2	3	4	5	6	7	8
68:20:2401009:68(1)							
н5956У	—	—	440 903,31	1 233 568,51	Метод спутниковых геодезических измерений (определений)	√(0,08^2 + 0,06^2) = 0,10	—
н5957У	—	—	440 903,56	1 233 568,12			
н5958У	—	—	440 919,28	1 233 570,88			
н5959У	—	—	440 919,42	1 233 588,53			
н5960У	—	—	440 921,32	1 233 588,80			
н5961У	—	—	440 921,44	1 233 622,55			
н5962У	—	—	440 898,81	1 233 620,50			
н5963У	—	—	440 897,79	1 233 612,41			
н5964У	—	—	440 899,63	1 233 599,43			
н5965У	—	—	440 901,79	1 233 585,29			

1	2	3	4	5	6	7	8
н5956У	—	—	440 903,31	1 233 568,51	Метод спутниковых геодезических измерений (определений)	√(0,08^2 + 0,06^2) = 0,10	—
68:20:2401009:68(2)							
н5966У	—	—	440 937,39	1 233 420,48	Метод спутниковых геодезических измерений (определений)	√(0,08^2 + 0,06^2) = 0,10	—
н5967У	—	—	440 916,85	1 233 536,09			
н5968У	—	—	440 922,37	1 233 537,19			
н5969У	—	—	440 920,19	1 233 550,20			
5954	—	—	440 896,02	1 233 545,32		0,10	
н5953У	—	—	440 899,83	1 233 529,46		√(0,08^2 + 0,06^2) = 0,10	
5952	—	—	440 921,66	1 233 405,69		0,10	
5970	—	—	440 939,41	1 233 408,39			
н5966У	—	—	440 937,39	1 233 420,48		√(0,08^2 + 0,06^2) = 0,10	

2. Сведения о частях границ уточняемого земельного участка с кадастровым номером 68:20:2401009:68 :

Обозначение части границ		Горизонтальное проложение (S), м	Описание прохождения части границ	Сведения о согласовании местоположения границ (согласовано/спорное)
от т.	до т.			
1	2	3	4	5
68:20:2401009:68(1)				
н5956У	н5957У	0,46	—	согласовано
н5957У	н5958У	15,96		
н5958У	н5959У	17,65		
н5959У	н5960У	1,92		
н5960У	н5961У	33,75		
н5961У	н5962У	22,72		
н5962У	н5963У	8,15		
н5963У	н5964У	13,11		

1	2	3	4	5
н5964У	н5965У	14,30	—	согласовано
н5965У	н5956У	16,85		
68:20:2401009:68(2)				
н5966У	н5967У	117,42	—	согласовано
н5967У	н5968У	5,63		
н5968У	н5969У	13,19		
н5969У	5954	24,66		
5954	н5953У	16,31		
н5953У	5952	125,68		
5952	5970	17,95		
5970	н5966У	12,26		

3. Сведения о характеристиках уточняемого земельного участка с кадастровым номером 68:20:2401009:68 :

№ п/п	Наименование характеристики земельного участка	Значение характеристики
1	2	3
1.	Адрес земельного участка	—
1.1.	Сведения о местоположении земельного участка (при отсутствии адреса) в структурированном в соответствии с федеральной информационной адресной системой виде	—
1.2.	Дополнительные сведения о местоположении земельного участка	—
2.	Площадь земельного участка ± величина погрешности определения (вычисления) площади (Р ± ΔР), м²	3 700 ± 29,00, 68:20:2401009:68(1) 1 055,69 ± 11,37, 68:20:2401009:68(2) 2 643,92 ± 18,00
3.	Формула, примененная для вычисления предельной погрешности определения площади земельного участка, с подставленными значениями и итоговые (вычисленные) значения	11,37 + 18,00 = 29
4.	Площадь земельного участка согласно сведениям Единого государственного реестра недвижимости (Ркад), м²	3 700,00
5.	Оценка расхождения Р и Ркад (Р - Ркад), м²	0
6.	Предельный минимальный и максимальный размеры земельного участка (Рмин и Рмакс), м²	Рмин = 300 Рмакс = 5 000
7.	Вид (виды) разрешенного использования	—
7.1.	Дополнительные сведения об использовании земельного участка	—

1	2	3
8.	Кадастровый или иной государственный учетный номер (инвентарный) здания, сооружения, объекта незавершенного строительства, расположенного на земельном участке	—
9.	Сведения о земельных участках (землях общего пользования, территории общего пользования), посредством которых обеспечивается доступ	—
10.	Иные сведения	—

4. Пояснения к сведениям об уточняемом земельном участке с кадастровым номером 68:20:2401009:68 :

1.	—

1. Сведения о характерных точках границ уточняемого земельного участка с кадастровым номером 68:20:2401009:69 :

Система координат МСК-68, зона 1 Зона № 1

Обозначение характерных точек границ	Координаты, м				Метод определения координат	Формулы, примененные для расчета средней квадратической погрешности определения координат характерных точек границ (Mt), с подставленными в такие формулы значениями и итоговые (вычисленные) значения Mt, м	Описание закрепления точки
	содержатся в Едином государственном реестре недвижимости		определены в результате выполнения комплексных кадастровых работ				
	X	Y	X	Y			
1	2	3	4	5	6	7	8
н5971У	—	—	440 949,04	1 233 422,33	Метод спутниковых геодезических измерений (определений)	√(0,08^2 + 0,06^2) = 0,10	—
н5972У	—	—	440 934,26	1 233 522,60			
н5973У	—	—	440 928,44	1 233 551,88			
н5969У	—	—	440 920,19	1 233 550,20			
н5968У	—	—	440 922,37	1 233 537,19			
н5967У	—	—	440 916,85	1 233 536,09			
н5966У	—	—	440 937,39	1 233 420,48			

1	2	3	4	5	6	7	8
н5971У	—	—	440 949,04	1 233 422,33	Метод спутниковых геодезических измерений (определений)	√(0,08^2 + 0,06^2) = 0,10	—

2. Сведения о частях границ уточняемого земельного участка с кадастровым номером 68:20:2401009:69 :

Обозначение части границ		Горизонтальное проложение (S), м	Описание прохождения части границ	Сведения о согласовании местоположения границ (согласовано/спорное)
от т.	до т.			
1	2	3	4	5
н5971У	н5972У	101,35	—	согласовано
н5972У	н5973У	29,85		
н5973У	н5969У	8,42		
н5969У	н5968У	13,19		
н5968У	н5967У	5,63		
н5967У	н5966У	117,42		
н5966У	н5971У	11,80		

3. Сведения о характеристиках уточняемого земельного участка с кадастровым номером 68:20:2401009:69 :

№ п/п	Наименование характеристики земельного участка	Значение характеристики
1	2	3
1.	Адрес земельного участка	—
1.1.	Сведения о местоположении земельного участка (при отсутствии адреса) в структурированном в соответствии с федеральной информационной адресной системой виде	—
1.2.	Дополнительные сведения о местоположении земельного участка	—
2.	Площадь земельного участка ± величина погрешности определения (вычисления) площади (Р ± ΔР), м²	1 700 ± 14,00
3.	Формула, примененная для вычисления предельной погрешности определения площади земельного участка, с подставленными значениями и итоговые (вычисленные) значения	3,5*0,10*√(1 700,00) = 14
4.	Площадь земельного участка согласно сведениям Единого государственного реестра недвижимости (Ркад), м²	1 400,00
5.	Оценка расхождения Р и Ркад (Р - Ркад), м²	300
6.	Предельный минимальный и максимальный размеры земельного участка (Рмин и Рмакс), м²	Рмин = 300 Рмакс = 5 000
7.	Вид (виды) разрешенного использования	—

1	2	3
7.1.	Дополнительные сведения об использовании земельного участка	—
8.	Кадастровый или иной государственный учетный номер (инвентарный) здания, сооружения, объекта незавершенного строительства, расположенного на земельном участке	68:20:2401009:260
9.	Сведения о земельных участках (землях общего пользования, территории общего пользования), посредством которых обеспечивается доступ	Земли общего пользования
10.	Иные сведения	—

4. Пояснения к сведениям об уточняемом земельном участке с кадастровым номером 68:20:2401009:69 :

1.	—

1. Сведения о характерных точках границ уточняемого земельного участка с кадастровым номером 68:20:2401009:76 :

Система координат МСК-68, зона 1 Зона № 1

Обозначение характерных точек границ	Координаты, м				Метод определения координат	Формулы, примененные для расчета средней квадратической погрешности определения координат характерных точек границ (Mt), с подставленными в такие формулы значениями и итоговые (вычисленные) значения Mt, м	Описание закрепления точки
	содержатся в Едином государственном реестре недвижимости		определены в результате выполнения комплексных кадастровых работ				
	X	Y	X	Y			
1	2	3	4	5	6	7	8
н5983У	—	—	441 022,20	1 233 321,17	Метод спутниковых геодезических измерений (определений)	√(0,08^2 + 0,06^2) = 0,10	—
н5984У	—	—	441 014,84	1 233 386,61			
н5985У	—	—	440 992,42	1 233 384,12			
н5986У	—	—	440 999,83	1 233 317,58			
н5983У	—	—	441 022,20	1 233 321,17			

2. Сведения о частях границ уточняемого земельного участка с кадастровым номером 68:20:2401009:76 :

Обозначение части границ		Горизонтальное проложение (S), м	Описание прохождения части границ	Сведения о согласовании местоположения границ (согласовано/спорное)
от т.	до т.			

1	2	3	4	5
н5983У	н5984У	65,85	—	согласовано
н5984У	н5985У	22,56		
н5985У	н5986У	66,95		
н5986У	н5983У	22,66		

3. Сведения о характеристиках уточняемого земельного участка с кадастровым номером 68:20:2401009:76 :

№ п/п	Наименование характеристики земельного участка	Значение характеристики
1	2	3
1.	Адрес земельного участка	—
1.1.	Сведения о местоположении земельного участка (при отсутствии адреса) в структурированном в соответствии с федеральной информационной адресной системой виде	—
1.2.	Дополнительные сведения о местоположении земельного участка	—
2.	Площадь земельного участка ± величина погрешности определения (вычисления) площади (Р ± ΔР), м²	1 500 ± 14,00
3.	Формула, примененная для вычисления предельной погрешности определения площади земельного участка, с подставленными значениями и итоговые (вычисленные) значения	3,5*0,10*√(1 500,00) = 14
4.	Площадь земельного участка согласно сведениям Единого государственного реестра недвижимости (Ркад), м²	1 500,00
5.	Оценка расхождения Р и Ркад (Р - Ркад), м²	0
6.	Предельный минимальный и максимальный размеры земельного участка (Рмин и Рмакс), м²	Рмин = 300 Рмакс = 5 000
7.	Вид (виды) разрешенного использования	—
7.1.	Дополнительные сведения об использовании земельного участка	—
8.	Кадастровый или иной государственный учетный номер (инвентарный) здания, сооружения, объекта незавершенного строительства, расположенного на земельном участке	—
9.	Сведения о земельных участках (землях общего пользования, территории общего пользования), посредством которых обеспечивается доступ	Земли общего пользования
10.	Иные сведения	—

4. Пояснения к сведениям об уточняемом земельном участке с кадастровым номером 68:20:2401009:76 :

1.	—

1. Сведения о характерных точках границ уточняемого земельного участка с кадастровым номером 68:20:2401009:78 :

Система координат МСК-68, зона 1 Зона № 1

Обозначение характерных точек границ	Координаты, м				Метод определения координат	Формулы, примененные для расчета средней квадратической погрешности определения координат характерных точек границ (Mt), с подставленными в такие формулы значениями и итоговые (вычисленные) значения Mt, м	Описание закрепления точки
	содержатся в Едином государственном реестре недвижимости		определены в результате выполнения комплексных кадастровых работ				
	X	Y	X	Y			
1	2	3	4	5	6	7	8
н5987У	—	—	440 986,60	1 233 510,40	Метод спутниковых геодезических измерений (определений)	√(0,08^2 + 0,06^2) = 0,10	—
н5988У	—	—	440 979,34	1 233 564,63			
н3683У	—	—	440 972,12	1 233 564,09			
н3682У	—	—	440 973,48	1 233 550,29			
н3681У	—	—	440 973,10	1 233 548,12			
н3680У	—	—	440 977,71	1 233 509,37			
н3679У	—	—	440 989,17	1 233 406,57			
н5989У	—	—	440 996,46	1 233 407,37			
н5987У	—	—	440 986,60	1 233 510,40			

2. Сведения о частях границ уточняемого земельного участка с кадастровым номером 68:20:2401009:78 :

Обозначение части границ		Горизонтальное проложение (S), м	Описание прохождения части границ	Сведения о согласовании местоположения границ (согласовано/спорное)
от т.	до т.			
1	2	3	4	5
н5987У	н5988У	54,71	—	согласовано
н5988У	н3683У	7,24		

1	2	3	4	5
н3683У	н3682У	13,87	—	согласовано
н3682У	н3681У	2,20		
н3681У	н3680У	39,02		
н3680У	н3679У	103,44		
н3679У	н5989У	7,33		
н5989У	н5987У	103,50		

3. Сведения о характеристиках уточняемого земельного участка с кадастровым номером 68:20:2401009:78 :

№ п/п	Наименование характеристики земельного участка	Значение характеристики
1	2	3
1.	Адрес земельного участка	—
1.1.	Сведения о местоположении земельного участка (при отсутствии адреса) в структурированном в соответствии с федеральной информационной адресной системой виде	—
1.2.	Дополнительные сведения о местоположении земельного участка	—
2.	Площадь земельного участка ± величина погрешности определения (вычисления) площади (Р ± ΔР), м²	1 300 ± 13,00
3.	Формула, примененная для вычисления предельной погрешности определения площади земельного участка, с подставленными значениями и итоговые (вычисленные) значения	3,5*0,10*√(1 300,00) = 13
4.	Площадь земельного участка согласно сведениям Единого государственного реестра недвижимости (Ркад), м²	1 300,00
5.	Оценка расхождения Р и Ркад (Р - Ркад), м²	0
6.	Предельный минимальный и максимальный размеры земельного участка (Рмин и Рмакс), м²	Рмин = 300 Рмакс = 5 000
7.	Вид (виды) разрешенного использования	—
7.1.	Дополнительные сведения об использовании земельного участка	—
8.	Кадастровый или иной государственный учетный номер (инвентарный) здания, сооружения, объекта незавершенного строительства, расположенного на земельном участке	—
9.	Сведения о земельных участках (землях общего пользования, территории общего пользования), посредством которых обеспечивается доступ	Земли общего пользования
10.	Иные сведения	—

4. Пояснения к сведениям об уточняемом земельном участке с кадастровым номером 68:20:2401009:78 :

1.	—

1. Сведения о характерных точках границ уточняемого земельного участка с кадастровым номером 68:20:2401009:79 :

Система координат МСК-68, зона 1 Зона № 1

Обозначение характерных точек границ	Координаты, м				Метод определения координат	Формулы, примененные для расчета средней квадратической погрешности определения координат характерных точек границ (Mt), с подставленными в такие формулы значениями и итоговые (вычисленные) значения Mt, м	Описание закрепления точки
	содержатся в Едином государственном реестре недвижимости		определены в результате выполнения комплексных кадастровых работ				
	X	Y	X	Y			
1	2	3	4	5	6	7	8
н5989У	—	—	440 996,46	1 233 407,37	Метод спутниковых геодезических измерений (определений)	√(0,08^2 + 0,06^2) = 0,10	—
н5990У	—	—	441 002,89	1 233 408,13			
н5991У	—	—	440 994,53	1 233 511,63			
н5992У	—	—	440 994,64	1 233 530,68			
н5993У	—	—	440 996,46	1 233 548,03			
н5994У	—	—	440 994,19	1 233 565,72			
н5988У	—	—	440 979,34	1 233 564,63			
н5987У	—	—	440 986,60	1 233 510,40			
н5989У	—	—	440 996,46	1 233 407,37			

2. Сведения о частях границ уточняемого земельного участка с кадастровым номером 68:20:2401009:79 :

Обозначение части границ		Горизонтальное проложение (S), м	Описание прохождения части границ	Сведения о согласовании местоположения границ (согласовано/спорное)
от т.	до т.			
1	2	3	4	5

1	2	3	4	5
н5989У	н5990У	6,47	—	согласовано
н5990У	н5991У	103,84		
н5991У	н5992У	19,05		
н5992У	н5993У	17,45		
н5993У	н5994У	17,84		
н5994У	н5988У	14,89		
н5988У	н5987У	54,71		
н5987У	н5989У	103,50		

3. Сведения о характеристиках уточняемого земельного участка с кадастровым номером 68:20:2401009:79 :

№ п/п	Наименование характеристики земельного участка	Значение характеристики
1	2	3
1.	Адрес земельного участка	—
1.1.	Сведения о местоположении земельного участка (при отсутствии адреса) в структурированном в соответствии с федеральной информационной адресной системой виде	—
1.2.	Дополнительные сведения о местоположении земельного участка	—
2.	Площадь земельного участка ± величина погрешности определения (вычисления) площади (Р ± ΔР), м²	1 414 ± 13,00
3.	Формула, примененная для вычисления предельной погрешности определения площади земельного участка, с подставленными значениями и итоговые (вычисленные) значения	3,5*0,10*√(1 414,00) = 13
4.	Площадь земельного участка согласно сведениям Единого государственного реестра недвижимости (Ркад), м²	1 300,00
5.	Оценка расхождения Р и Ркад (Р - Ркад), м²	114
6.	Предельный минимальный и максимальный размеры земельного участка (Рмин и Рмакс), м²	Рмин = 300 Рмакс = 5 000
7.	Вид (виды) разрешенного использования	—
7.1.	Дополнительные сведения об использовании земельного участка	—
8.	Кадастровый или иной государственный учетный номер (инвентарный) здания, сооружения, объекта незавершенного строительства, расположенного на земельном участке	—

1	2	3
9.	Сведения о земельных участках (землях общего пользования, территории общего пользования), посредством которых обеспечивается доступ	Земли общего пользования
10.	Иные сведения	—

4. Пояснения к сведениям об уточняемом земельном участке с кадастровым номером 68:20:2401009:79 :

1.	—

1. Сведения о характерных точках границ уточняемого земельного участка с кадастровым номером 68:20:2401009:80 :

Система координат МСК-68, зона 1 Зона № 1

Обозначение характерных точек границ	Координаты, м				Метод определения координат	Формулы, примененные для расчета средней квадратической погрешности определения координат характерных точек границ (Mt), с подставленными в такие формулы значениями и итоговые (вычисленные) значения Mt, м	Описание закрепления точки
	содержатся в Едином государственном реестре недвижимости		определены в результате выполнения комплексных кадастровых работ				
	X	Y	X	Y			
1	2	3	4	5	6	7	8
н6002У	—	—	441 020,17	1 233 467,81	Метод спутниковых геодезических измерений (определений)	√(0,08^2 + 0,06^2) = 0,10	—
н6003У	—	—	441 023,95	1 233 521,36			
н6004У	—	—	441 023,97	1 233 540,92			
н6005У	—	—	441 025,23	1 233 548,59			
н6006У	—	—	441 026,01	1 233 558,91			
н6007У	—	—	441 008,71	1 233 560,80			
н6008У	—	—	441 008,86	1 233 531,77			
н6009У	—	—	441 010,09	1 233 513,56			

1	2	3	4	5	6	7	8
н6010У	—	—	441 011,62	1 233 468,20	Метод спутниковых геодезических измерений (определений)	√(0,08^2 + 0,06^2) = 0,10	—
н6011У	—	—	441 012,53	1 233 442,16			
н6012У	—	—	441 018,69	1 233 442,03			
н6002У	—	—	441 020,17	1 233 467,81			

2. Сведения о частях границ уточняемого земельного участка с кадастровым номером 68:20:2401009:80 :

Обозначение части границ		Горизонтальное проложение (S), м	Описание прохождения части границ	Сведения о согласовании местоположения границ (согласовано/спорное)
от т.	до т.			
1	2	3	4	5
н6002У	н6003У	53,68	—	согласовано
н6003У	н6004У	19,56		
н6004У	н6005У	7,77		
н6005У	н6006У	10,35		
н6006У	н6007У	17,40		
н6007У	н6008У	29,03		
н6008У	н6009У	18,25		
н6009У	н6010У	45,39		
н6010У	н6011У	26,06		
н6011У	н6012У	6,16		
н6012У	н6002У	25,82		

3. Сведения о характеристиках уточняемого земельного участка с кадастровым номером 68:20:2401009:80 :

№ п/п	Наименование характеристики земельного участка	Значение характеристики
1	2	3
1.	Адрес земельного участка	—
1.1.	Сведения о местоположении земельного участка (при отсутствии адреса) в структурированном в соответствии с федеральной информационной адресной системой виде	—
1.2.	Дополнительные сведения о местоположении земельного участка	—
2.	Площадь земельного участка ± величина погрешности определения (вычисления) площади (Р ± ΔР), м²	1 400 ± 13,00

1	2	3
3.	Формула, примененная для вычисления предельной погрешности определения площади земельного участка, с подставленными значениями и итоговые (вычисленные) значения	3,5*0,10*√(1 400,00) = 13
4.	Площадь земельного участка согласно сведениям Единого государственного реестра недвижимости (Ркад), м²	1 400,00
5.	Оценка расхождения Р и Ркад (Р - Ркад), м²	0
6.	Предельный минимальный и максимальный размеры земельного участка (Рмин и Рмакс), м²	Рмин = 300 Рмакс = 5 000
7.	Вид (виды) разрешенного использования	—
7.1.	Дополнительные сведения об использовании земельного участка	—
8.	Кадастровый или иной государственный учетный номер (инвентарный) здания, сооружения, объекта незавершенного строительства, расположенного на земельном участке	68:20:2401009:262
9.	Сведения о земельных участках (землях общего пользования, территории общего пользования), посредством которых обеспечивается доступ	Земли общего пользования
10.	Иные сведения	—

4. Пояснения к сведениям об уточняемом земельном участке с кадастровым номером 68:20:2401009:80 :

1.	—

1. Сведения о характерных точках границ уточняемого земельного участка с кадастровым номером 68:20:2401009:84 :

Система координат МСК-68, зона 1 Зона № 1

Обозначение характерных точек границ	Координаты, м				Метод определения координат	Формулы, примененные для расчета средней квадратической погрешности определения координат характерных точек границ (Mt), с подставленными в такие формулы значениями и итоговые (вычисленные) значения Mt, м	Описание закрепления точки
	содержатся в Едином государственном реестре недвижимости		определены в результате выполнения комплексных кадастровых работ				
	X	Y	X	Y			
1	2	3	4	5	6	7	8
н6023У	—	—	441 091,41	1 233 462,69	Метод спутниковых геодезических измерений (определений)	√(0,08^2 + 0,06^2) = 0,10	—

1	2	3	4	5	6	7	8
н6024У	—	—	441 093,41	1 233 470,81	Метод спутниковых геодезических измерений (определений)	√(0,08^2 + 0,06^2) = 0,10	—
н6025У	—	—	441 102,77	1 233 515,07			
н6026У	—	—	441 107,28	1 233 531,02			
н6027У	—	—	441 080,78	1 233 542,47			
н6028У	—	—	441 080,52	1 233 542,62			
н6029У	—	—	441 079,55	1 233 534,22			
н6030У	—	—	441 070,28	1 233 466,84			
н6023У	—	—	441 091,41	1 233 462,69			

2. Сведения о частях границ уточняемого земельного участка с кадастровым номером 68:20:2401009:84 :

Обозначение части границ		Горизонтальное проложение (S), м	Описание прохождения части границ	Сведения о согласовании местоположения границ (согласовано/спорное)
от т.	до т.			
1	2	3	4	5
н6023У	н6024У	8,36	—	согласовано
н6024У	н6025У	45,24		
н6025У	н6026У	16,58		
н6026У	н6027У	28,87		
н6027У	н6028У	0,30		
н6028У	н6029У	8,46		
н6029У	н6030У	68,01		
н6030У	н6023У	21,53		

3. Сведения о характеристиках уточняемого земельного участка с кадастровым номером 68:20:2401009:84 :

№ п/п	Наименование характеристики земельного участка	Значение характеристики
1	2	3

1	2	3
1.	Адрес земельного участка	—
1.1.	Сведения о местоположении земельного участка (при отсутствии адреса) в структурированном в соответствии с федеральной информационной адресной системой виде	—
1.2.	Дополнительные сведения о местоположении земельного участка	—
2.	Площадь земельного участка ± величина погрешности определения (вычисления) площади (Р ± ΔР), м²	1 800 ± 15,00
3.	Формула, примененная для вычисления предельной погрешности определения площади земельного участка, с подставленными значениями и итоговые (вычисленные) значения	3,5*0,10*√(1 800,00) = 15
4.	Площадь земельного участка согласно сведениям Единого государственного реестра недвижимости (Ркад), м²	1 800,00
5.	Оценка расхождения Р и Ркад (Р - Ркад), м²	0
6.	Предельный минимальный и максимальный размеры земельного участка (Рмин и Рмакс), м²	Рмин = 300 Рмакс = 5 000
7.	Вид (виды) разрешенного использования	—
7.1.	Дополнительные сведения об использовании земельного участка	—
8.	Кадастровый или иной государственный учетный номер (инвентарный) здания, сооружения, объекта незавершенного строительства, расположенного на земельном участке	68:20:2401001:261
9.	Сведения о земельных участках (землях общего пользования, территории общего пользования), посредством которых обеспечивается доступ	Земли общего пользования
10.	Иные сведения	—
4. Пояснения к сведениям об уточняемом земельном участке с кадастровым номером 68:20:2401009:84 :		
1.	—	

1. Сведения о характерных точках границ уточняемого земельного участка с кадастровым номером 68:20:2401009:86 :

Система координат МСК-68, зона 1 Зона № 1

Обозначение характерных точек границ	Координаты, м				Метод определения координат	Формулы, примененные для расчета средней квадратической погрешности определения координат характерных точек границ (Mt), с подставленными в такие формулы значениями и итоговые (вычисленные) значения Mt, м	Описание закрепления точки
	содержатся в Едином государственном реестре недвижимости		определены в результате выполнения комплексных кадастровых работ				
	X	Y	X	Y			
1	2	3	4	5	6	7	8
н1289У	—	—	441 129,12	1 233 453,57	Метод спутниковых геодезических измерений (определений)	√(0,08^2 + 0,06^2) = 0,10	—
н1288У	—	—	441 135,81	1 233 477,10			
н1287У	—	—	441 137,97	1 233 483,79			
н1286У	—	—	441 141,87	1 233 495,56			
н1285У	—	—	441 147,12	1 233 512,11			
н6031У	—	—	441 120,35	1 233 521,84			
н6032У	—	—	441 119,73	1 233 519,41			
н6033У	—	—	441 108,03	1 233 457,10			
н1289У	—	—	441 129,12	1 233 453,57			

2. Сведения о частях границ уточняемого земельного участка с кадастровым номером 68:20:2401009:86 :

Обозначение части границ		Горизонтальное проложение (S), м	Описание прохождения части границ	Сведения о согласовании местоположения границ (согласовано/спорное)
от т.	до т.			
1	2	3	4	5
н1289У	н1288У	24,46	—	согласовано
н1288У	н1287У	7,03		

1	2	3	4	5
н1287У	н1286У	12,40	—	согласовано
н1286У	н1285У	17,36		
н1285У	н6031У	28,48		
н6031У	н6032У	2,51		
н6032У	н6033У	63,40		
н6033У	н1289У	21,38		

3. Сведения о характеристиках уточняемого земельного участка с кадастровым номером 68:20:2401009:86 :

№ п/п	Наименование характеристики земельного участка	Значение характеристики
1	2	3
1.	Адрес земельного участка	—
1.1.	Сведения о местоположении земельного участка (при отсутствии адреса) в структурированном в соответствии с федеральной информационной адресной системой виде	—
1.2.	Дополнительные сведения о местоположении земельного участка	—
2.	Площадь земельного участка ± величина погрешности определения (вычисления) площади (Р ± ΔР), м²	1 566 ± 14,00
3.	Формула, примененная для вычисления предельной погрешности определения площади земельного участка, с подставленными значениями и итоговые (вычисленные) значения	3,5*0,10*√(1 566,00) = 14
4.	Площадь земельного участка согласно сведениям Единого государственного реестра недвижимости (Ркад), м²	1 500,00
5.	Оценка расхождения Р и Ркад (Р - Ркад), м²	66
6.	Предельный минимальный и максимальный размеры земельного участка (Рмин и Рмакс), м²	Рмин = 300 Рмакс = 5 000
7.	Вид (виды) разрешенного использования	—
7.1.	Дополнительные сведения об использовании земельного участка	—
8.	Кадастровый или иной государственный учетный номер (инвентарный) здания, сооружения, объекта незавершенного строительства, расположенного на земельном участке	—
9.	Сведения о земельных участках (землях общего пользования, территории общего пользования), посредством которых обеспечивается доступ	Земли общего пользования
10.	Иные сведения	—

4. Пояснения к сведениям об уточняемом земельном участке с кадастровым номером 68:20:2401009:86 :

1.	—

1. Сведения о характерных точках границ уточняемого земельного участка с кадастровым номером 68:20:2401009:88 :

Система координат МСК-68, зона 1 Зона № 1

Обозначение характерных точек границ	Координаты, м				Метод определения координат	Формулы, примененные для расчета средней квадратической погрешности определения координат характерных точек границ (Mt), с подставленными в такие формулы значениями и итоговые (вычисленные) значения Mt, м	Описание закрепления точки
	содержатся в Едином государственном реестре недвижимости		определены в результате выполнения комплексных кадастровых работ				
	X	Y	X	Y			
1	2	3	4	5	6	7	8
н6034У	—	—	441 209,41	1 233 477,19	Метод спутниковых геодезических измерений (определений)	√(0,08^2 + 0,06^2) = 0,10	—
н6035У	—	—	441 211,53	1 233 481,24			
н6036У	—	—	441 219,90	1 233 506,63			
н6037У	—	—	441 196,55	1 233 509,94			
н6038У	—	—	441 193,94	1 233 505,04			
н6039У	—	—	441 192,57	1 233 505,15			
н6040У	—	—	441 190,97	1 233 504,42			
н6041У	—	—	441 189,52	1 233 495,84			
н6042У	—	—	441 176,44	1 233 461,71			
н6043У	—	—	441 193,72	1 233 454,82			
н6034У	—	—	441 209,41	1 233 477,19			

2. Сведения о частях границ уточняемого земельного участка с кадастровым номером 68:20:2401009:88 :

Обозначение части границ		Горизонтальное проложение (S), м	Описание прохождения части границ	Сведения о согласовании местоположения границ (согласовано/спорное)
от т.	до т.			
1	2	3	4	5
н6034У	н6035У	4,57	—	согласовано
н6035У	н6036У	26,73		
н6036У	н6037У	23,58		
н6037У	н6038У	5,55		
н6038У	н6039У	1,37		
н6039У	н6040У	1,76		
н6040У	н6041У	8,70		
н6041У	н6042У	36,55		
н6042У	н6043У	18,60		
н6043У	н6034У	27,32		

3. Сведения о характеристиках уточняемого земельного участка с кадастровым номером 68:20:2401009:88 :

№ п/п	Наименование характеристики земельного участка	Значение характеристики
1	2	3
1.	Адрес земельного участка	—
1.1.	Сведения о местоположении земельного участка (при отсутствии адреса) в структурированном в соответствии с федеральной информационной адресной системой виде	—
1.2.	Дополнительные сведения о местоположении земельного участка	—
2.	Площадь земельного участка ± величина погрешности определения (вычисления) площади (Р ± ΔР), м²	1 300 ± 13,00
3.	Формула, примененная для вычисления предельной погрешности определения площади земельного участка, с подставленными значениями и итоговые (вычисленные) значения	3,5*0,10*√(1 300,00) = 13
4.	Площадь земельного участка согласно сведениям Единого государственного реестра недвижимости (Ркад), м²	1 300,00
5.	Оценка расхождения Р и Ркад (Р - Ркад), м²	0
6.	Предельный минимальный и максимальный размеры земельного участка (Рмин и Рмакс), м²	Рмин = 300 Рмакс = 5 000
7.	Вид (виды) разрешенного использования	—

1	2	3
7.1.	Дополнительные сведения об использовании земельного участка	—
8.	Кадастровый или иной государственный учетный номер (инвентарный) здания, сооружения, объекта незавершенного строительства, расположенного на земельном участке	68:20:2401001:141
9.	Сведения о земельных участках (землях общего пользования, территории общего пользования), посредством которых обеспечивается доступ	Земли общего пользования
10.	Иные сведения	Границы уточняемого земельного участка 68:20:2401009:88 пересекают границы кадастрового квартала 68:20:2401009, но большей частью расположены в пределах данного квартала

4. Пояснения к сведениям об уточняемом земельном участке с кадастровым номером 68:20:2401009:88 :

1.	—

1. Сведения о характерных точках границ уточняемого земельного участка с кадастровым номером 68:20:2401009:90 :

Система координат МСК-68, зона 1 Зона № 1

Обозначение характерных точек границ	Координаты, м				Метод определения координат	Формулы, примененные для расчета средней квадратической погрешности определения координат характерных точек границ (Mt), с подставленными в такие формулы значениями и итоговые (вычисленные) значения Mt, м	Описание закрепления точки
	содержатся в Едином государственном реестре недвижимости		определены в результате выполнения комплексных кадастровых работ				
	X	Y	X	Y			
1	2	3	4	5	6	7	8
н6045У	—	—	440 972,20	1 233 575,48	Метод спутниковых геодезических измерений (определений)	√(0,08^2 + 0,06^2) = 0,10	—
н6046У	—	—	440 993,09	1 233 574,29			
н6047У	—	—	440 997,10	1 233 589,83			
н6048У	—	—	440 997,69	1 233 592,07			
н6049У	—	—	440 998,69	1 233 591,85			

1	2	3	4	5	6	7	8
н6050У	—	—	441 010,89	1 233 619,26	Метод спутниковых геодезических измерений (определений)	√(0,08^2 + 0,06^2) = 0,10	—
н6051У	—	—	440 982,74	1 233 626,66			
н6045У	—	—	440 972,20	1 233 575,48			

2. Сведения о частях границ уточняемого земельного участка с кадастровым номером 68:20:2401009:90 :

Обозначение части границ		Горизонтальное проложение (S), м	Описание прохождения части границ	Сведения о согласовании местоположения границ (согласовано/спорное)
от т.	до т.			
1	2	3	4	5
н6045У	н6046У	20,92	—	согласовано
н6046У	н6047У	16,05		
н6047У	н6048У	2,32		
н6048У	н6049У	1,02		
н6049У	н6050У	30,00		
н6050У	н6051У	29,11		
н6051У	н6045У	52,25		

3. Сведения о характеристиках уточняемого земельного участка с кадастровым номером 68:20:2401009:90 :

№ п/п	Наименование характеристики земельного участка	Значение характеристики
1	2	3
1.	Адрес земельного участка	—
1.1.	Сведения о местоположении земельного участка (при отсутствии адреса) в структурированном в соответствии с федеральной информационной адресной системой виде	—
1.2.	Дополнительные сведения о местоположении земельного участка	—
2.	Площадь земельного участка ± величина погрешности определения (вычисления) площади (Р ± ΔР), м²	1 200 ± 12,00
3.	Формула, примененная для вычисления предельной погрешности определения площади земельного участка, с подставленными значениями и итоговые (вычисленные) значения	3,5*0,10*√(1 200,00) = 12
4.	Площадь земельного участка согласно сведениям Единого государственного реестра недвижимости (Ркад), м²	1 200,00

1	2	3
5.	Оценка расхождения Р и Ркад (Р - Ркад), м²	0
6.	Предельный минимальный и максимальный размеры земельного участка (Рмин и Рмакс), м²	Рмин = 300 Рмакс = 5 000
7.	Вид (виды) разрешенного использования	—
7.1.	Дополнительные сведения об использовании земельного участка	—
8.	Кадастровый или иной государственный учетный номер (инвентарный) здания, сооружения, объекта незавершенного строительства, расположенного на земельном участке	68:20:2401009:263
9.	Сведения о земельных участках (землях общего пользования, территории общего пользования), посредством которых обеспечивается доступ	Земли общего пользования
10.	Иные сведения	—

4. Пояснения к сведениям об уточняемом земельном участке с кадастровым номером 68:20:2401009:90 :

1.	—

1. Сведения о характерных точках границ уточняемого земельного участка с кадастровым номером 68:20:2401009:91 :

Система координат МСК-68, зона 1 Зона № 1

Обозначение характерных точек границ	Координаты, м				Метод определения координат	Формулы, примененные для расчета средней квадратической погрешности определения координат характерных точек границ (Mt), с подставленными в такие формулы значениями и итоговые (вычисленные) значения Mt, м	Описание закрепления точки
	содержатся в Едином государственном реестре недвижимости		определены в результате выполнения комплексных кадастровых работ				
	X	Y	X	Y			
1	2	3	4	5	6	7	8
н6052У	—	—	440 961,31	1 233 575,55	Метод спутниковых геодезических измерений (определений)	√(0,08^2 + 0,06^2) = 0,10	—
н6045У	—	—	440 972,20	1 233 575,48			
н6051У	—	—	440 982,74	1 233 626,66			
н6053У	—	—	440 986,19	1 233 643,44			

1	2	3	4	5	6	7	8
н6054У	—	—	440 956,30	1 233 651,20	Метод спутниковых геодезических измерений (определений)	√(0,08^2 + 0,06^2) = 0,10	—
н6055У	—	—	440 952,53	1 233 628,70			
н6056У	—	—	440 964,24	1 233 626,17			
н6057У	—	—	440 962,18	1 233 606,02			
н6052У	—	—	440 961,31	1 233 575,55			

2. Сведения о частях границ уточняемого земельного участка с кадастровым номером 68:20:2401009:91 :

Обозначение части границ		Горизонтальное проложение (S), м	Описание прохождения части границ	Сведения о согласовании местоположения границ (согласовано/спорное)
от т.	до т.			
1	2	3	4	5
н6052У	н6045У	10,89	—	согласовано
н6045У	н6051У	52,25		
н6051У	н6053У	17,13		
н6053У	н6054У	30,88		
н6054У	н6055У	22,81		
н6055У	н6056У	11,98		
н6056У	н6057У	20,26		
н6057У	н6052У	30,48		

3. Сведения о характеристиках уточняемого земельного участка с кадастровым номером 68:20:2401009:91 :

№ п/п	Наименование характеристики земельного участка	Значение характеристики
1	2	3
1.	Адрес земельного участка	—
1.1.	Сведения о местоположении земельного участка (при отсутствии адреса) в структурированном в соответствии с федеральной информационной адресной системой виде	—
1.2.	Дополнительные сведения о местоположении земельного участка	—
2.	Площадь земельного участка ± величина погрешности определения (вычисления) площади (Р ± ΔР), м²	1 403 ± 13,00

1	2	3
3.	Формула, примененная для вычисления предельной погрешности определения площади земельного участка, с подставленными значениями и итоговые (вычисленные) значения	3,5*0,10*√(1 403,00) = 13
4.	Площадь земельного участка согласно сведениям Единого государственного реестра недвижимости (Ркад), м²	1 500,00
5.	Оценка расхождения Р и Ркад (Р - Ркад), м²	97
6.	Предельный минимальный и максимальный размеры земельного участка (Рмин и Рмакс), м²	Рмин = 300 Рмакс = 5 000
7.	Вид (виды) разрешенного использования	—
7.1.	Дополнительные сведения об использовании земельного участка	—
8.	Кадастровый или иной государственный учетный номер (инвентарный) здания, сооружения, объекта незавершенного строительства, расположенного на земельном участке	68:20:2401001:300
9.	Сведения о земельных участках (землях общего пользования, территории общего пользования), посредством которых обеспечивается доступ	Земли общего пользования
10.	Иные сведения	—

4. Пояснения к сведениям об уточняемом земельном участке с кадастровым номером 68:20:2401009:91 :

1.	—

1. Сведения о характерных точках границ уточняемого земельного участка с кадастровым номером 68:20:2401009:92 :

Система координат МСК-68, зона 1 Зона № 1

Обозначение характерных точек границ	Координаты, м				Метод определения координат	Формулы, примененные для расчета средней квадратической погрешности определения координат характерных точек границ (Mt), с подставленными в такие формулы значениями и итоговые (вычисленные) значения Mt, м	Описание закрепления точки
	содержатся в Едином государственном реестре недвижимости		определены в результате выполнения комплексных кадастровых работ				
	X	Y	X	Y			
1	2	3	4	5	6	7	8
н6058У	—	—	440 948,25	1 233 575,34	Метод спутниковых геодезических измерений (определений)	√(0,08^2 + 0,06^2) = 0,10	—

1	2	3	4	5	6	7	8
н6052У	—	—	440 961,31	1 233 575,55	Метод спутниковых геодезических измерений (определений)	√(0,08^2 + 0,06^2) = 0,10	—
н6057У	—	—	440 962,18	1 233 606,02			
н6059У	—	—	440 949,18	1 233 606,29			
н6058У	—	—	440 948,25	1 233 575,34			

2. Сведения о частях границ уточняемого земельного участка с кадастровым номером 68:20:2401009:92 :

Обозначение части границ		Горизонтальное проложение (S), м	Описание прохождения части границ	Сведения о согласовании местоположения границ (согласовано/спорное)
от т.	до т.			
1	2	3	4	5
н6058У	н6052У	13,06	—	согласовано
н6052У	н6057У	30,48		
н6057У	н6059У	13,00		
н6059У	н6058У	30,96		

3. Сведения о характеристиках уточняемого земельного участка с кадастровым номером 68:20:2401009:92 :

№ п/п	Наименование характеристики земельного участка	Значение характеристики
1	2	3
1.	Адрес земельного участка	—
1.1.	Сведения о местоположении земельного участка (при отсутствии адреса) в структурированном в соответствии с федеральной информационной адресной системой виде	—
1.2.	Дополнительные сведения о местоположении земельного участка	—
2.	Площадь земельного участка ± величина погрешности определения (вычисления) площади (Р ± ΔР), м²	400 ± 7,00
3.	Формула, примененная для вычисления предельной погрешности определения площади земельного участка, с подставленными значениями и итоговые (вычисленные) значения	3,5*0,10*√(400,00) = 7
4.	Площадь земельного участка согласно сведениям Единого государственного реестра недвижимости (Ркад), м²	400,00
5.	Оценка расхождения Р и Ркад (Р - Ркад), м²	0

1	2	3
6.	Предельный минимальный и максимальный размеры земельного участка (Рмин и Рмакс), м²	Рмин = 300 Рмакс = 5 000
7.	Вид (виды) разрешенного использования	—
7.1.	Дополнительные сведения об использовании земельного участка	—
8.	Кадастровый или иной государственный учетный номер (инвентарный) здания, сооружения, объекта незавершенного строительства, расположенного на земельном участке	68:20:2401001:300
9.	Сведения о земельных участках (землях общего пользования, территории общего пользования), посредством которых обеспечивается доступ	Земли общего пользования
10.	Иные сведения	—

4. Пояснения к сведениям об уточняемом земельном участке с кадастровым номером 68:20:2401009:92 :

1.	—

1. Сведения о характерных точках границ уточняемого земельного участка с кадастровым номером 68:20:2401009:93 :

Система координат МСК-68, зона 1 Зона № 1

Обозначение характерных точек границ	Координаты, м				Метод определения координат	Формулы, примененные для расчета средней квадратической погрешности определения координат характерных точек границ (Mt), с подставленными в такие формулы значениями и итоговые (вычисленные) значения Mt, м	Описание закрепления точки
	содержатся в Едином государственном реестре недвижимости		определены в результате выполнения комплексных кадастровых работ				
	X	Y	X	Y			
1	2	3	4	5	6	7	8
н5958У	—	—	440 919,28	1 233 570,88	Метод спутниковых геодезических измерений (определений)	√(0,08^2 + 0,06^2) = 0,10	—
н6058У	—	—	440 948,25	1 233 575,34			
н6059У	—	—	440 949,18	1 233 606,29			
н6060У	—	—	440 949,68	1 233 623,02			
н5961У	—	—	440 921,44	1 233 622,55			

1	2	3	4	5	6	7	8
н5960У	—	—	440 921,32	1 233 588,80	Метод спутниковых геодезических измерений (определений)	√(0,08^2 + 0,06^2) = 0,10	—
н5959У	—	—	440 919,42	1 233 588,53			
н5958У	—	—	440 919,28	1 233 570,88			

2. Сведения о частях границ уточняемого земельного участка с кадастровым номером 68:20:2401009:93 :

Обозначение части границ		Горизонтальное проложение (S), м	Описание прохождения части границ	Сведения о согласовании местоположения границ (согласовано/спорное)
от т.	до т.			
1	2	3	4	5
н5958У	н6058У	29,31	—	согласовано
н6058У	н6059У	30,96		
н6059У	н6060У	16,74		
н6060У	н5961У	28,24		
н5961У	н5960У	33,75		
н5960У	н5959У	1,92		
н5959У	н5958У	17,65		

3. Сведения о характеристиках уточняемого земельного участка с кадастровым номером 68:20:2401009:93 :

№ п/п	Наименование характеристики земельного участка	Значение характеристики
1	2	3
1.	Адрес земельного участка	—
1.1.	Сведения о местоположении земельного участка (при отсутствии адреса) в структурированном в соответствии с федеральной информационной адресной системой виде	—
1.2.	Дополнительные сведения о местоположении земельного участка	—
2.	Площадь земельного участка ± величина погрешности определения (вычисления) площади (Р ± ΔР), м²	1 400 ± 13,00
3.	Формула, примененная для вычисления предельной погрешности определения площади земельного участка, с подставленными значениями и итоговые (вычисленные) значения	3,5*0,10*√(1 400,00) = 13
4.	Площадь земельного участка согласно сведениям Единого государственного реестра недвижимости (Ркад), м²	1 400,00

1	2	3
5.	Оценка расхождения Р и Ркад (Р - Ркад), м²	0
6.	Предельный минимальный и максимальный размеры земельного участка (Рмин и Рмакс), м²	Рмин = 300 Рмакс = 5 000
7.	Вид (виды) разрешенного использования	—
7.1.	Дополнительные сведения об использовании земельного участка	—
8.	Кадастровый или иной государственный учетный номер (инвентарный) здания, сооружения, объекта незавершенного строительства, расположенного на земельном участке	68:20:2401001:260
9.	Сведения о земельных участках (землях общего пользования, территории общего пользования), посредством которых обеспечивается доступ	Земли общего пользования
10.	Иные сведения	—

4. Пояснения к сведениям об уточняемом земельном участке с кадастровым номером 68:20:2401009:93 :

1.	—

1. Сведения о характерных точках границ уточняемого земельного участка с кадастровым номером 68:20:2401009:96 :

Система координат МСК-68, зона 1 Зона № 1

Обозначение характерных точек границ	Координаты, м				Метод определения координат	Формулы, примененные для расчета средней квадратической погрешности определения координат характерных точек границ (Mt), с подставленными в такие формулы значениями и итоговые (вычисленные) значения Mt, м	Описание закрепления точки
	содержатся в Едином государственном реестре недвижимости		определены в результате выполнения комплексных кадастровых работ				
	X	Y	X	Y			
1	2	3	4	5	6	7	8
н6061У	—	—	440 845,56	1 233 552,78	Метод спутниковых геодезических измерений (определений)	√(0,08^2 + 0,06^2) = 0,10	—
н6062У	—	—	440 887,12	1 233 565,35			
н6063У	—	—	440 882,67	1 233 588,70			
н6064У	—	—	440 883,07	1 233 588,75			

1	2	3	4	5	6	7	8
н6065У	—	—	440 880,40	1 233 609,75	Метод спутниковых геодезических измерений (определений)	√(0,08^2 + 0,06^2) = 0,10	—
н6066У	—	—	440 875,52	1 233 633,57			
н6067У	—	—	440 856,02	1 233 620,36			
н6068У	—	—	440 864,52	1 233 584,87			
н6069У	—	—	440 846,49	1 233 580,45			
н6070У	—	—	440 841,17	1 233 571,33			
н6061У	—	—	440 845,56	1 233 552,78			

2. Сведения о частях границ уточняемого земельного участка с кадастровым номером 68:20:2401009:96 :

Обозначение части границ		Горизонтальное проложение (S), м	Описание прохождения части границ	Сведения о согласовании местоположения границ (согласовано/спорное)
от т.	до т.			
1	2	3	4	5
н6061У	н6062У	43,42	—	согласовано
н6062У	н6063У	23,77		
н6063У	н6064У	0,40		
н6064У	н6065У	21,17		
н6065У	н6066У	24,31		
н6066У	н6067У	23,55		
н6067У	н6068У	36,49		
н6068У	н6069У	18,56		
н6069У	н6070У	10,56		
н6070У	н6061У	19,06		

3. Сведения о характеристиках уточняемого земельного участка с кадастровым номером 68:20:2401009:96 :

№ п/п	Наименование характеристики земельного участка	Значение характеристики
1	2	3

1	2	3
1.	Адрес земельного участка	—
1.1.	Сведения о местоположении земельного участка (при отсутствии адреса) в структурированном в соответствии с федеральной информационной адресной системой виде	—
1.2.	Дополнительные сведения о местоположении земельного участка	—
2.	Площадь земельного участка ± величина погрешности определения (вычисления) площади (Р ± ΔР), м²	1 936 ± 15,00
3.	Формула, примененная для вычисления предельной погрешности определения площади земельного участка, с подставленными значениями и итоговые (вычисленные) значения	3,5*0,10*√(1 936,00) = 15
4.	Площадь земельного участка согласно сведениям Единого государственного реестра недвижимости (Ркад), м²	1 800,00
5.	Оценка расхождения Р и Ркад (Р - Ркад), м²	136
6.	Предельный минимальный и максимальный размеры земельного участка (Рмин и Рмакс), м²	Рмин = 300 Рмакс = 5 000
7.	Вид (виды) разрешенного использования	—
7.1.	Дополнительные сведения об использовании земельного участка	—
8.	Кадастровый или иной государственный учетный номер (инвентарный) здания, сооружения, объекта незавершенного строительства, расположенного на земельном участке	68:20:2401009:136
9.	Сведения о земельных участках (землях общего пользования, территории общего пользования), посредством которых обеспечивается доступ	Земли общего пользования
10.	Иные сведения	—
4. Пояснения к сведениям об уточняемом земельном участке с кадастровым номером 68:20:2401009:96 :		
1.	—	

1. Сведения о характерных точках границ уточняемого земельного участка с кадастровым номером 68:20:2401009:99 :

Система координат МСК-68, зона 1 Зона № 1

Обозначение характерных точек границ	Координаты, м				Метод определения координат	Формулы, примененные для расчета средней квадратической погрешности определения координат характерных точек границ (Mt), с подставленными в такие формулы значениями и итоговые (вычисленные) значения Mt, м	Описание закрепления точки
	содержатся в Едином государственном реестре недвижимости		определены в результате выполнения комплексных кадастровых работ				
	X	Y	X	Y			
1	2	3	4	5	6	7	8
н1786У	—	—	440 493,61	1 233 554,14	Метод спутниковых геодезических измерений (определений)	√(0,08^2 + 0,06^2) = 0,10	—
н1785У	—	—	440 499,57	1 233 570,03			
н6071У	—	—	440 501,12	1 233 574,81			
н1783У	—	—	440 501,47	1 233 575,16			
н6072У	—	—	440 507,41	1 233 591,89			
н5808У	—	—	440 482,65	1 233 596,81			
н5807У	—	—	440 469,49	1 233 561,61			
н1786У	—	—	440 493,61	1 233 554,14			

2. Сведения о частях границ уточняемого земельного участка с кадастровым номером 68:20:2401009:99 :

Обозначение части границ		Горизонтальное проложение (S), м	Описание прохождения части границ	Сведения о согласовании местоположения границ (согласовано/спорное)
от т.	до т.			
1	2	3	4	5
н1786У	н1785У	16,97	—	согласовано
н1785У	н6071У	5,03		
н6071У	н1783У	0,49		
н1783У	н6072У	17,75		

1	2	3	4	5
н6072У	н5808У	25,24	—	согласовано
н5808У	н5807У	37,58		
н5807У	н1786У	25,25		

3. Сведения о характеристиках уточняемого земельного участка с кадастровым номером 68:20:2401009:99 :

№ п/п	Наименование характеристики земельного участка	Значение характеристики
1	2	3
1.	Адрес земельного участка	—
1.1.	Сведения о местоположении земельного участка (при отсутствии адреса) в структурированном в соответствии с федеральной информационной адресной системой виде	—
1.2.	Дополнительные сведения о местоположении земельного участка	—
2.	Площадь земельного участка ± величина погрешности определения (вычисления) площади (Р ± ΔР), м²	978 ± 11,00
3.	Формула, примененная для вычисления предельной погрешности определения площади земельного участка, с подставленными значениями и итоговые (вычисленные) значения	3,5*0,10*√(978,00) = 11
4.	Площадь земельного участка согласно сведениям Единого государственного реестра недвижимости (Ркад), м²	700,00
5.	Оценка расхождения Р и Ркад (Р - Ркад), м²	278
6.	Предельный минимальный и максимальный размеры земельного участка (Рмин и Рмакс), м²	Рмин = 300 Рмакс = 5 000
7.	Вид (виды) разрешенного использования	—
7.1.	Дополнительные сведения об использовании земельного участка	—
8.	Кадастровый или иной государственный учетный номер (инвентарный) здания, сооружения, объекта незавершенного строительства, расположенного на земельном участке	—
9.	Сведения о земельных участках (землях общего пользования, территории общего пользования), посредством которых обеспечивается доступ	Земли общего пользования
10.	Иные сведения	—

4. Пояснения к сведениям об уточняемом земельном участке с кадастровым номером 68:20:2401009:99 :

1.	—

1. Сведения о характерных точках границ уточняемого земельного участка с кадастровым номером 68:20:2401009:100 :

Система координат МСК-68, зона 1 Зона № 1

Обозначение характерных точек границ	Координаты, м				Метод определения координат	Формулы, примененные для расчета средней квадратической погрешности определения координат характерных точек границ (Mt), с подставленными в такие формулы значениями и итоговые (вычисленные) значения Mt, м	Описание закрепления точки
	содержатся в Едином государственном реестре недвижимости		определены в результате выполнения комплексных кадастровых работ				
	X	Y	X	Y			
1	2	3	4	5	6	7	8
н5807У	—	—	440 469,49	1 233 561,61	Метод спутниковых геодезических измерений (определений)	√(0,08^2 + 0,06^2) = 0,10	—
н5808У	—	—	440 482,65	1 233 596,81			
н5809У	—	—	440 446,11	1 233 592,86			
н5810У	—	—	440 439,81	1 233 567,29			
н5811У	—	—	440 449,03	1 233 566,55			
н5807У	—	—	440 469,49	1 233 561,61			

2. Сведения о частях границ уточняемого земельного участка с кадастровым номером 68:20:2401009:100 :

Обозначение части границ		Горизонтальное проложение (S), м	Описание прохождения части границ	Сведения о согласовании местоположения границ (согласовано/спорное)
от т.	до т.			
1	2	3	4	5
н5807У	н5808У	37,58	—	согласовано
н5808У	н5809У	36,75		
н5809У	н5810У	26,33		
н5810У	н5811У	9,25		
н5811У	н5807У	21,05		

3. Сведения о характеристиках уточняемого земельного участка с кадастровым номером 68:20:2401009:100 :

№ п/п	Наименование характеристики земельного участка	Значение характеристики
1	2	3

1	2	3
1.	Адрес земельного участка	—
1.1.	Сведения о местоположении земельного участка (при отсутствии адреса) в структурированном в соответствии с федеральной информационной адресной системой виде	—
1.2.	Дополнительные сведения о местоположении земельного участка	—
2.	Площадь земельного участка ± величина погрешности определения (вычисления) площади (Р ± ΔР), м²	999 ± 11,00
3.	Формула, примененная для вычисления предельной погрешности определения площади земельного участка, с подставленными значениями и итоговые (вычисленные) значения	3,5*0,10*√(999,00) = 11
4.	Площадь земельного участка согласно сведениям Единого государственного реестра недвижимости (Ркад), м²	700,00
5.	Оценка расхождения Р и Ркад (Р - Ркад), м²	299
6.	Предельный минимальный и максимальный размеры земельного участка (Рмин и Рмакс), м²	Рмин = 300 Рмакс = 5 000
7.	Вид (виды) разрешенного использования	—
7.1.	Дополнительные сведения об использовании земельного участка	—
8.	Кадастровый или иной государственный учетный номер (инвентарный) здания, сооружения, объекта незавершенного строительства, расположенного на земельном участке	68:20:2401009:114
9.	Сведения о земельных участках (землях общего пользования, территории общего пользования), посредством которых обеспечивается доступ	Земли общего пользования
10.	Иные сведения	—
4. Пояснения к сведениям об уточняемом земельном участке с кадастровым номером 68:20:2401009:100 :		
1.	—	

1. Сведения о характерных точках границ уточняемого земельного участка с кадастровым номером 68:20:2401009:121 :

Система координат МСК-68, зона 1 Зона № 1

Обозначение характерных точек границ	Координаты, м				Метод определения координат	Формулы, примененные для расчета средней квадратической погрешности определения координат характерных точек границ (Mt), с подставленными в такие формулы значениями и итоговые (вычисленные) значения Mt, м	Описание закрепления точки
	содержатся в Едином государственном реестре недвижимости		определены в результате выполнения комплексных кадастровых работ				
	X	Y	X	Y			
1	2	3	4	5	6	7	8
н5822У	—	—	440 524,85	1 233 405,19	Метод спутниковых геодезических измерений (определений)	√(0,08^2 + 0,06^2) = 0,10	—
н5823У	—	—	440 528,47	1 233 416,80			
н5824У	—	—	440 532,10	1 233 427,33			
н5825У	—	—	440 535,79	1 233 444,23			
н5826У	—	—	440 501,31	1 233 443,95			
н5827У	—	—	440 495,61	1 233 411,88			
н5822У	—	—	440 524,85	1 233 405,19			

2. Сведения о частях границ уточняемого земельного участка с кадастровым номером 68:20:2401009:121 :

Обозначение части границ		Горизонтальное проложение (S), м	Описание прохождения части границ	Сведения о согласовании местоположения границ (согласовано/спорное)
от т.	до т.			
1	2	3	4	5
н5822У	н5823У	12,16	—	согласовано
н5823У	н5824У	11,14		
н5824У	н5825У	17,30		
н5825У	н5826У	34,48		
н5826У	н5827У	32,57		
н5827У	н5822У	30,00		

3. Сведения о характеристиках уточняемого земельного участка с кадастровым номером 68:20:2401009:121 :		
№ п/п	Наименование характеристики земельного участка	Значение характеристики
1	2	3
1.	Адрес земельного участка	—
1.1.	Сведения о местоположении земельного участка (при отсутствии адреса) в структурированном в соответствии с федеральной информационной адресной системой виде	—
1.2.	Дополнительные сведения о местоположении земельного участка	—
2.	Площадь земельного участка ± величина погрешности определения (вычисления) площади (Р ± ΔР), м²	1 178 ± 12,00
3.	Формула, примененная для вычисления предельной погрешности определения площади земельного участка, с подставленными значениями и итоговые (вычисленные) значения	3,5*0,10*√(1 178,00) = 12
4.	Площадь земельного участка согласно сведениям Единого государственного реестра недвижимости (Ркад), м²	1 000,00
5.	Оценка расхождения Р и Ркад (Р - Ркад), м²	178
6.	Предельный минимальный и максимальный размеры земельного участка (Рмин и Рмакс), м²	Рмин = 300 Рмакс = 5 000
7.	Вид (виды) разрешенного использования	—
7.1.	Дополнительные сведения об использовании земельного участка	—
8.	Кадастровый или иной государственный учетный номер (инвентарный) здания, сооружения, объекта незавершенного строительства, расположенного на земельном участке	—
9.	Сведения о земельных участках (землях общего пользования, территории общего пользования), посредством которых обеспечивается доступ	Земли общего пользования
10.	Иные сведения	—
4. Пояснения к сведениям об уточняемом земельном участке с кадастровым номером 68:20:2401009:121 :		
1.	—	

1. Сведения о характерных точках границ уточняемого земельного участка с кадастровым номером 68:20:2401009:147 :

Система координат МСК-68, зона 1 Зона № 1

Обозначение характерных точек границ	Координаты, м				Метод определения координат	Формулы, примененные для расчета средней квадратической погрешности определения координат характерных точек границ (Mt), с подставленными в такие формулы значениями и итоговые (вычисленные) значения Mt, м	Описание закрепления точки
	содержатся в Едином государственном реестре недвижимости		определены в результате выполнения комплексных кадастровых работ				
	X	Y	X	Y			
1	2	3	4	5	6	7	8
н6232У	—	—	440 396,43	1 233 386,17	Метод спутниковых геодезических измерений (определений)	√(0,08^2 + 0,06^2) = 0,10	—
н6233У	—	—	440 408,07	1 233 426,08			
н6234У	—	—	440 402,13	1 233 430,71			
н6235У	—	—	440 379,06	1 233 442,18			
н6236У	—	—	440 364,83	1 233 397,01			
н6237У	—	—	440 388,64	1 233 388,96			
н6238У	—	—	440 389,84	1 233 388,52			
н6232У	—	—	440 396,43	1 233 386,17			

2. Сведения о частях границ уточняемого земельного участка с кадастровым номером 68:20:2401009:147 :

Обозначение части границ		Горизонтальное проложение (S), м	Описание прохождения части границ	Сведения о согласовании местоположения границ (согласовано/спорное)
от т.	до т.			
1	2	3	4	5
н6232У	н6233У	41,57	—	согласовано
н6233У	н6234У	7,53		
н6234У	н6235У	25,76		
н6235У	н6236У	47,36		

1	2	3	4	5
н6236У	н6237У	25,13	—	согласовано
н6237У	н6238У	1,28		
н6238У	н6232У	7,00		

3. Сведения о характеристиках уточняемого земельного участка с кадастровым номером 68:20:2401009:147 :

№ п/п	Наименование характеристики земельного участка	Значение характеристики
1	2	3
1.	Адрес земельного участка	—
1.1.	Сведения о местоположении земельного участка (при отсутствии адреса) в структурированном в соответствии с федеральной информационной адресной системой виде	—
1.2.	Дополнительные сведения о местоположении земельного участка	—
2.	Площадь земельного участка ± величина погрешности определения (вычисления) площади (Р ± ΔР), м²	1 481 ± 13,00
3.	Формула, примененная для вычисления предельной погрешности определения площади земельного участка, с подставленными значениями и итоговые (вычисленные) значения	3,5*0,10*√(1 481,00) = 13
4.	Площадь земельного участка согласно сведениям Единого государственного реестра недвижимости (Ркад), м²	1 481,00
5.	Оценка расхождения Р и Ркад (Р - Ркад), м²	0
6.	Предельный минимальный и максимальный размеры земельного участка (Рмин и Рмакс), м²	Рмин = 300 Рмакс = 5 000
7.	Вид (виды) разрешенного использования	—
7.1.	Дополнительные сведения об использовании земельного участка	—
8.	Кадастровый или иной государственный учетный номер (инвентарный) здания, сооружения, объекта незавершенного строительства, расположенного на земельном участке	—
9.	Сведения о земельных участках (землях общего пользования, территории общего пользования), посредством которых обеспечивается доступ	Земли общего пользования
10.	Иные сведения	—

4. Пояснения к сведениям об уточняемом земельном участке с кадастровым номером 68:20:2401009:147 :

1.	—

Сведения об уточняемых земельных участках, необходимые для исправления реестровых ошибок в сведениях о местоположении их границ

1. Сведения о характерных точках границ уточняемого земельного участка с кадастровым номером 68:20:2401007:243 :

Система координат МСК-68, зона 1 Зона № 1

Обозначение характерных точек границ	Координаты, м				Метод определения координат	Формулы, примененные для расчета средней квадратической погрешности определения координат характерных точек границ (Mt), с подставленными в такие формулы значениями и итоговые (вычисленные) значения Mt, м	Описание закрепления точки
	содержатся в Едином государственном реестре недвижимости		определены в результате выполнения комплексных кадастровых работ				
	X	Y	X	Y			
1	2	3	4	5	6	7	8
3662	1 269,41	544,42	—	—	Метод спутниковых геодезических измерений (определений)	0,10	—
3663	1 268,67	550,37	—	—			
3664	1 262,72	549,63	—	—			
3665	1 263,46	543,68	—	—			
н3666У	—	—	440 246,69	1 233 572,39		√(0,08^2 + 0,06^2) = 0,10	
н3667У	—	—	440 245,95	1 233 578,34			
н3668У	—	—	440 240,00	1 233 577,60			
н3669У	—	—	440 240,74	1 233 571,65			
3662	1 269,41	544,42	—	—		0,10	

2. Сведения о частях границ уточняемого земельного участка с кадастровым номером 68:20:2401007:243 :

Обозначение части границ		Горизонтальное проложение (S), м	Описание прохождения части границ	Сведения о согласовании местоположения границ (согласовано/спорное)
от т.	до т.			
1	2	3	4	5
н3666У	н3667У	6,00	—	согласовано

1	2	3	4	5
н3667У	н3668У	6,00	—	согласовано
н3668У	н3669У	6,00		
н3669У	н3666У	6,00		

3. Сведения о характеристиках уточняемого земельного участка с кадастровым номером 68:20:2401007:243 :

№ п/п	Наименование характеристики	Значение характеристики
1	2	3
1.	Адрес земельного участка	—
1.1.	Сведения о местоположении земельного участка (при отсутствии адреса) в структурированном в соответствии с федеральной информационной адресной системой виде	—
1.2.	Дополнительные сведения о местоположении земельного участка	—
2.	Площадь земельного участка ± величина погрешности определения (вычисления) площади (Р ± ΔР), м²	36 ± 2,00
3.	Формула, примененная для вычисления предельной погрешности определения площади земельного участка, с подставленными значениями и итоговые (вычисленные) значения	3,5*0,10*√(36,00) = 2
4.	Площадь земельного участка согласно сведениям Единого государственного реестра недвижимости (Ркад), м²	36,00
5.	Оценка расхождения Р и Ркад (Р - Ркад), м²	0
6.	Предельный минимальный и максимальный размеры земельного участка (Рмин и Рмакс), м²	Рмин = 300 Рмакс = 5 000
7.	Кадастровый или иной государственный учетный номер (инвентарный) здания, сооружения, объекта незавершенного строительства, расположенного на земельном участке	68:20:2401007:345
8.	Вид (виды) разрешенного использования	—
8.1.	Дополнительные сведения об использовании земельного участка	—
9.	Сведения о земельных участках (землях общего пользования, территории общего пользования), посредством которых обеспечивается доступ	Земли общего пользования
10.	Иные сведения	—

4. Пояснения к сведениям об уточняемом земельном участке с кадастровым номером 68:20:2401007:243 :

1.	—

1. Сведения о характерных точках границ уточняемого земельного участка с кадастровым номером 68:20:2401007:244 :

Система координат МСК-68, зона 1 Зона № 1

Обозначение характерных точек границ	Координаты, м				Метод определения координат	Формулы, примененные для расчета средней квадратической погрешности определения координат характерных точек границ (Mt), с подставленными в такие формулы значениями и итоговые (вычисленные) значения Mt, м	Описание закрепления точки
	содержатся в Едином государственном реестре недвижимости		определены в результате выполнения комплексных кадастровых работ				
	X	Y	X	Y			
1	2	3	4	5	6	7	8
3670	479,81	341,77	—	—	Метод спутниковых геодезических измерений (определений)	0,10	—
3671	490,10	444,70	—	—			
3672	493,70	483,55	—	—			
3673	494,52	485,60	—	—			
3674	496,08	499,37	—	—			
3675	482,22	500,13	—	—			
3676	479,49	457,29	—	—			
3677	478,43	445,60	—	—			
3678	471,81	342,72	—	—			
н3679У	—	—	440 989,17	1 233 406,57		√(0,08^2 + 0,06^2) = 0,10	
н3680У	—	—	440 977,71	1 233 509,37			
н3681У	—	—	440 973,10	1 233 548,12			

1	2	3	4	5	6	7	8
н3682У	—	—	440 973,48	1 233 550,29	Метод спутниковых геодезических измерений (определений)	√(0,08^2 + 0,06^2) = 0,10	—
н3683У	—	—	440 972,12	1 233 564,09			
н3684У	—	—	440 958,41	1 233 561,93			
н3685У	—	—	440 964,70	1 233 519,46			
н3686У	—	—	440 966,11	1 233 507,81			
н3687У	—	—	440 981,16	1 233 405,82			
3670	479,81	341,77	—	—		0,10	

2. Сведения о частях границ уточняемого земельного участка с кадастровым номером 68:20:2401007:244 :

Обозначение части границ		Горизонтальное проложение (S), м	Описание прохождения части границ	Сведения о согласовании местоположения границ (согласовано/спорное)
от т.	до т.			
1	2	3	4	5
н3679У	н3680У	103,44	—	согласовано
н3680У	н3681У	39,02		
н3681У	н3682У	2,20		
н3682У	н3683У	13,87		
н3683У	н3684У	13,88		
н3684У	н3685У	42,93		
н3685У	н3686У	11,74		
н3686У	н3687У	103,09		
н3687У	н3679У	8,05		

3. Сведения о характеристиках уточняемого земельного участка с кадастровым номером 68:20:2401007:244 :

№ п/п	Наименование характеристики	Значение характеристики
1	2	3

1	2	3
1.	Адрес земельного участка	—
1.1.	Сведения о местоположении земельного участка (при отсутствии адреса) в структурированном в соответствии с федеральной информационной адресной системой виде	—
1.2.	Дополнительные сведения о местоположении земельного участка	—
2.	Площадь земельного участка ± величина погрешности определения (вычисления) площади (Р ± ΔР), м²	1 700 ± 14,00
3.	Формула, примененная для вычисления предельной погрешности определения площади земельного участка, с подставленными значениями и итоговые (вычисленные) значения	3,5*0,10*√(1 700,00) = 14
4.	Площадь земельного участка согласно сведениям Единого государственного реестра недвижимости (Ркад), м²	1 700,00
5.	Оценка расхождения Р и Ркад (Р - Ркад), м²	0
6.	Предельный минимальный и максимальный размеры земельного участка (Рмин и Рмакс), м²	Рмин = 300 Рмакс = 5 000
7.	Кадастровый или иной государственный учетный номер (инвентарный) здания, сооружения, объекта незавершенного строительства, расположенного на земельном участке	68:20:2401001:189
8.	Вид (виды) разрешенного использования	—
8.1.	Дополнительные сведения об использовании земельного участка	—
9.	Сведения о земельных участках (землях общего пользования, территории общего пользования), посредством которых обеспечивается доступ	Земли общего пользования
10.	Иные сведения	—
4. Пояснения к сведениям об уточняемом земельном участке с кадастровым номером		68:20:2401007:244 :
1.	—	

1. Сведения о характерных точках границ уточняемого земельного участка с кадастровым номером 68:20:2401009:1 :

Система координат МСК-68, зона 1 Зона № 1

Обозначение характерных точек границ	Координаты, м				Метод определения координат	Формулы, примененные для расчета средней квадратической погрешности определения координат характерных точек границ (Mt), с подставленными в такие формулы значениями и итоговые (вычисленные) значения Mt, м	Описание закрепления точки
	содержатся в Едином государственном реестре недвижимости		определены в результате выполнения комплексных кадастровых работ				
	X	Y	X	Y			
1	2	3	4	5	6	7	8
1271	110,10	107,60	—	—	Метод спутниковых геодезических измерений (определений)	0,10	—
1272	87,80	119,10	—	—			
1273	79,80	103,90	—	—			
1274	73,80	92,70	—	—			
1275	70,50	86,50	—	—			
1276	59,80	64,50	—	—			
1277	38,70	16,90	—	—			
1278	61,10	8,30	—	—			
1279	83,50	55,40	—	—			
1280	90,00	68,20	—	—			
1281	91,50	71,60	—	—			
1282	103,20	94,20	—	—			

1	2	3	4	5	6	7	8
1283	105,00	97,50	—	—	Метод спутниковых геодезических измерений (определений)	0,10	—
н1284У	—	—	441 171,11	1 233 504,81		√(0,08^2 + 0,06^2) = 0,10	
н1285У	—	—	441 147,12	1 233 512,11			
н1286У	—	—	441 141,87	1 233 495,56			
н1287У	—	—	441 137,97	1 233 483,79			
н1288У	—	—	441 135,81	1 233 477,10			
н1289У	—	—	441 129,12	1 233 453,57			
н1290У	—	—	441 116,68	1 233 403,01			
н1291У	—	—	441 140,24	1 233 398,47			
н1292У	—	—	441 154,05	1 233 448,76			
н1293У	—	—	441 158,21	1 233 462,50			
н1294У	—	—	441 159,09	1 233 466,11			
н1295У	—	—	441 166,59	1 233 490,43			
н1296У	—	—	441 167,78	1 233 494,00			
1271	110,10	107,60	—	—		0,10	

2. Сведения о частях границ уточняемого земельного участка с кадастровым номером 68:20:2401009:1 :

Обозначение части границ		Горизонтальное проложение (S), м	Описание прохождения части границ	Сведения о согласовании местоположения границ (согласовано/спорное)
от т.	до т.			
1	2	3	4	5
н1284У	н1285У	25,08	—	согласовано

1	2	3	4	5
н1285У	н1286У	17,36	—	согласовано
н1286У	н1287У	12,40		
н1287У	н1288У	7,03		
н1288У	н1289У	24,46		
н1289У	н1290У	52,07		
н1290У	н1291У	23,99		
н1291У	н1292У	52,15		
н1292У	н1293У	14,36		
н1293У	н1294У	3,72		
н1294У	н1295У	25,45		
н1295У	н1296У	3,76		
н1296У	н1284У	11,31		

3. Сведения о характеристиках уточняемого земельного участка с кадастровым номером 68:20:2401009:1 :

№ п/п	Наименование характеристики	Значение характеристики
1	2	3
1.	Адрес земельного участка	—
1.1.	Сведения о местоположении земельного участка (при отсутствии адреса) в структурированном в соответствии с федеральной информационной адресной системой виде	—
1.2.	Дополнительные сведения о местоположении земельного участка	—
2.	Площадь земельного участка ± величина погрешности определения (вычисления) площади (Р ± ΔР), м²	2 800 ± 19,00
3.	Формула, примененная для вычисления предельной погрешности определения площади земельного участка, с подставленными значениями и итоговые (вычисленные) значения	3,5*0,10*√(2 800,00) = 19
4.	Площадь земельного участка согласно сведениям Единого государственного реестра недвижимости (Ркад), м²	2 800,00
5.	Оценка расхождения Р и Ркад (Р - Ркад), м²	0
6.	Предельный минимальный и максимальный размеры земельного участка (Рмин и Рмакс), м²	Рмин = 300 Рмакс = 5 000
7.	Кадастровый или иной государственный учетный номер (инвентарный) здания, сооружения, объекта незавершенного строительства, расположенного на земельном участке	68:20:2401001:262

1	2	3
8.	Вид (виды) разрешенного использования	—
8.1.	Дополнительные сведения об использовании земельного участка	—
9.	Сведения о земельных участках (землях общего пользования, территории общего пользования), посредством которых обеспечивается доступ	Земли общего пользования
10.	Иные сведения	—

4. Пояснения к сведениям об уточняемом земельном участке с кадастровым номером 68:20:2401009:1 :

1.	—

1. Сведения о характерных точках границ уточняемого земельного участка с кадастровым номером 68:20:2401009:2 :

Система координат МСК-68, зона 1 Зона № 1

Обозначение характерных точек границ	Координаты, м				Метод определения координат	Формулы, примененные для расчета средней квадратической погрешности определения координат характерных точек границ (Mt), с подставленными в такие формулы значениями и итоговые (вычисленные) значения Mt, м	Описание закрепления точки
	содержатся в Едином государственном реестре недвижимости		определены в результате выполнения комплексных кадастровых работ				
	X	Y	X	Y			
1	2	3	4	5	6	7	8
3931	136,51	150,94	—	—	Метод спутниковых геодезических измерений (определений)	0,10	—
6304	127,69	156,95	—	—			
6305	117,10	140,60	—	—			
6306	101,05	119,27	—	—			
6307	97,69	114,82	—	—			
6308	93,93	110,70	—	—			
6309	91,66	107,85	—	—			

1	2	3	4	5	6	7	8
6310	82,48	96,94	—	—	Метод спутниковых геодезических измерений (определений)	0,10	—
6311	77,82	90,62	—	—			
6312	49,64	50,52	—	—			
3918	59,95	42,97	—	—			
3935	74,88	63,97	—	—			
3934	80,58	69,26	—	—			
3933	99,87	97,48	—	—			
244	100,00	100,00	—	—			
3932	128,32	138,84	—	—			
н3944У	—	—	440 582,87	1 233 492,59		√(0,08^2 + 0,06^2) = 0,10	
н6313У	—	—	440 573,33	1 233 495,32			
н6314У	—	—	440 568,48	1 233 477,13			
н6315У	—	—	440 561,20	1 233 457,50			
н6316У	—	—	440 561,23	1 233 453,78			
н6317У	—	—	440 558,14	1 233 445,29			
н6318У	—	—	440 554,85	1 233 439,24			
н6319У	—	—	440 551,82	1 233 435,54			

1	2	3	4	5	6	7	8
н6320У	—	—	440 550,99	1 233 433,07	Метод спутниковых геодезических измерений (определений)	√(0,08^2 + 0,06^2) = 0,10	—
н6321У	—	—	440 544,70	1 233 414,90			
н6322У	—	—	440 533,58	1 233 380,11			
н6323У	—	—	440 530,82	1 233 370,45			
н3936У	—	—	440 544,08	1 233 366,04			
н3947У	—	—	440 551,67	1 233 390,66			
н3946У	—	—	440 555,42	1 233 397,48			
н3945У	—	—	440 578,90	1 233 478,53			
3931	136,51	150,94	—	—		0,10	

2. Сведения о частях границ уточняемого земельного участка с кадастровым номером 68:20:2401009:2 :

Обозначение части границ		Горизонтальное проложение (S), м	Описание прохождения части границ	Сведения о согласовании местоположения границ (согласовано/спорное)
от т.	до т.			
1	2	3	4	5
н3944У	н6313У	9,92	—	согласовано
н6313У	н6314У	18,83		
н6314У	н6315У	20,94		
н6315У	н6316У	3,72		
н6316У	н6317У	9,03		
н6317У	н6318У	6,89		
н6318У	н6319У	4,78		
н6319У	н6320У	2,61		
н6320У	н6321У	19,23		
н6321У	н6322У	36,52		
н6322У	н6323У	10,05		
н6323У	н3936У	13,97		

1	2	3	4	5
н3936У	н3947У	25,76	—	согласовано
н3947У	н3946У	7,78		
н3946У	н3945У	84,38		
н3945У	н3944У	14,61		

3. Сведения о характеристиках уточняемого земельного участка с кадастровым номером 68:20:2401009:2 :

№ п/п	Наименование характеристики	Значение характеристики
1	2	3
1.	Адрес земельного участка	—
1.1.	Сведения о местоположении земельного участка (при отсутствии адреса) в структурированном в соответствии с федеральной информационной адресной системой виде	—
1.2.	Дополнительные сведения о местоположении земельного участка	—
2.	Площадь земельного участка ± величина погрешности определения (вычисления) площади (Р ± ΔР), м²	1 667 ± 14,00
3.	Формула, примененная для вычисления предельной погрешности определения площади земельного участка, с подставленными значениями и итоговые (вычисленные) значения	3,5*0,10*√(1 667,00) = 14
4.	Площадь земельного участка согласно сведениям Единого государственного реестра недвижимости (Ркад), м²	1 600,00
5.	Оценка расхождения Р и Ркад (Р - Ркад), м²	67
6.	Предельный минимальный и максимальный размеры земельного участка (Рмин и Рмакс), м²	Рмин = 300 Рмакс = 5 000
7.	Кадастровый или иной государственный учетный номер (инвентарный) здания, сооружения, объекта незавершенного строительства, расположенного на земельном участке	68:20:2401009:109
8.	Вид (виды) разрешенного использования	—
8.1.	Дополнительные сведения об использовании земельного участка	—
9.	Сведения о земельных участках (землях общего пользования, территории общего пользования), посредством которых обеспечивается доступ	Земли общего пользования
10.	Иные сведения	—

4. Пояснения к сведениям об уточняемом земельном участке с кадастровым номером 68:20:2401009:2 :

1.	—

1. Сведения о характерных точках границ уточняемого земельного участка с кадастровым номером 68:20:2401009:3 :

Система координат МСК-68, зона 1 Зона № 1

Обозначение характерных точек границ	Координаты, м				Метод определения координат	Формулы, примененные для расчета средней квадратической погрешности определения координат характерных точек границ (Mt), с подставленными в такие формулы значениями и итоговые (вычисленные) значения Mt, м	Описание закрепления точки
	содержатся в Едином государственном реестре недвижимости		определены в результате выполнения комплексных кадастровых работ				
	X	Y	X	Y			
1	2	3	4	5	6	7	8
3837	169,06	115,23	—	—	Метод спутниковых геодезических измерений (определений)	0,10	—
3838	189,49	177,41	—	—			
3839	195,31	197,40	—	—			
3840	179,89	205,72	—	—			
3841	162,61	161,04	—	—			
3842	160,63	153,31	—	—			
3843	151,35	118,37	—	—			
н3844У	—	—	441 053,23	1 233 463,79		√(0,08^2 + 0,06^2) = 0,10	
н3845У	—	—	441 060,63	1 233 528,83			
н3846У	—	—	441 064,81	1 233 549,27			
н3847У	—	—	441 047,61	1 233 554,31			
н3848У	—	—	441 041,82	1 233 530,17			

1	2	3	4	5	6	7	8
н3849У	—	—	441 036,52	1 233 466,69	Метод спутниковых геодезических измерений (определений)	√(0,08^2 + 0,06^2) = 0,10	—
н3850У	—	—	441 036,04	1 233 458,15			
н3851У	—	—	441 052,72	1 233 457,11			
3837	169,06	115,23	—	—		0,10	

2. Сведения о частях границ уточняемого земельного участка с кадастровым номером 68:20:2401009:3 :

Обозначение части границ		Горизонтальное проложение (S), м	Описание прохождения части границ	Сведения о согласовании местоположения границ (согласовано/спорное)
от т.	до т.			
1	2	3	4	5
н3844У	н3845У	65,46	—	согласовано
н3845У	н3846У	20,86		
н3846У	н3847У	17,92		
н3847У	н3848У	24,82		
н3848У	н3849У	63,70		
н3849У	н3850У	8,55		
н3850У	н3851У	16,71		
н3851У	н3844У	6,70		

3. Сведения о характеристиках уточняемого земельного участка с кадастровым номером 68:20:2401009:3 :

№ п/п	Наименование характеристики	Значение характеристики
1	2	3
1.	Адрес земельного участка	—
1.1.	Сведения о местоположении земельного участка (при отсутствии адреса) в структурированном в соответствии с федеральной информационной адресной системой виде	—
1.2.	Дополнительные сведения о местоположении земельного участка	—
2.	Площадь земельного участка ± величина погрешности определения (вычисления) площади (Р ± ΔР), м²	1 700 ± 14,00

1	2	3
3.	Формула, примененная для вычисления предельной погрешности определения площади земельного участка, с подставленными значениями и итоговые (вычисленные) значения	3,5*0,10*√(1 700,00) = 14
4.	Площадь земельного участка согласно сведениям Единого государственного реестра недвижимости (Ркад), м²	1 700,00
5.	Оценка расхождения Р и Ркад (Р - Ркад), м²	0
6.	Предельный минимальный и максимальный размеры земельного участка (Рмин и Рмакс), м²	Рмин = 300 Рмакс = 5 000
7.	Кадастровый или иной государственный учетный номер (инвентарный) здания, сооружения, объекта незавершенного строительства, расположенного на земельном участке	68:20:2401001:338
8.	Вид (виды) разрешенного использования	—
8.1.	Дополнительные сведения об использовании земельного участка	—
9.	Сведения о земельных участках (землях общего пользования, территории общего пользования), посредством которых обеспечивается доступ	Земли общего пользования
10.	Иные сведения	—

4. Пояснения к сведениям об уточняемом земельном участке с кадастровым номером 68:20:2401009:3 :

1.	—

1. Сведения о характерных точках границ уточняемого земельного участка с кадастровым номером 68:20:2401009:4 :

Система координат МСК-68, зона 1 Зона № 1

Обозначение характерных точек границ	Координаты, м				Метод определения координат	Формулы, примененные для расчета средней квадратической погрешности определения координат характерных точек границ (Mt), с подставленными в такие формулы значениями и итоговые (вычисленные) значения Mt, м	Описание закрепления точки
	содержатся в Едином государственном реестре недвижимости		определены в результате выполнения комплексных кадастровых работ				
	X	Y	X	Y			
1	2	3	4	5	6	7	8
1629	210,44	201,82	—	—	Метод спутниковых геодезических измерений (определений)	0,10	—

1	2	3	4	5	6	7	8
1630	200,94	201,54	—	—	Метод спутниковых геодезических измерений (определений)	0,10	—
1631	198,83	201,62	—	—			
1632	198,46	198,72	—	—			
1633	197,01	191,58	—	—			
1634	194,41	183,97	—	—			
1635	191,96	177,42	—	—			
1636	190,03	172,76	—	—			
1637	155,75	84,52	—	—			
1638	175,34	83,65	—	—			
1639	199,06	153,13	—	—			
1640	205,87	171,44	—	—			
1641	208,95	180,69	—	—			
1642	210,60	190,11	—	—			
н1643У	—	—	440 724,64	1 233 478,10		$\sqrt{(0,08^2 + 0,06^2)} = 0,10$	
н1644У	—	—	440 715,15	1 233 475,96			
н1645У	—	—	440 713,06	1 233 475,66			
н1646У	—	—	440 713,22	1 233 472,74			

1	2	3	4	5	6	7	8
н1647У	—	—	440 713,09	1 233 465,46	Метод спутниковых геодезических измерений (определений)	√(0,08^2 + 0,06^2) = 0,10	—
н1648У	—	—	440 711,92	1 233 457,50			
н1649У	—	—	440 710,70	1 233 450,62			
н1650У	—	—	440 709,65	1 233 445,68			
н1651У	—	—	440 695,51	1 233 371,38			
н1652У	—	—	440 692,28	1 233 354,65			
н1653У	—	—	440 711,27	1 233 355,39			
н1654У	—	—	440 723,15	1 233 432,86			
н1655У	—	—	440 725,69	1 233 447,40			
н1656У	—	—	440 727,03	1 233 457,06			
н1657У	—	—	440 726,93	1 233 466,62			
1629	210,44	201,82	—	—		0,10	

2. Сведения о частях границ уточняемого земельного участка с кадастровым номером 68:20:2401009:4 :

Обозначение части границ		Горизонтальное проложение (S), м	Описание прохождения части границ	Сведения о согласовании местоположения границ (согласовано/спорное)
от т.	до т.			
1	2	3	4	5
н1643У	н1644У	9,73	—	согласовано
н1644У	н1645У	2,11		
н1645У	н1646У	2,92		
н1646У	н1647У	7,28		
н1647У	н1648У	8,05		
н1648У	н1649У	6,99		
н1649У	н1650У	5,05		

1	2	3	4	5
н1650У	н1651У	75,63	—	согласовано
н1651У	н1652У	17,04		
н1652У	н1653У	19,00		
н1653У	н1654У	78,38		
н1654У	н1655У	14,76		
н1655У	н1656У	9,75		
н1656У	н1657У	9,56		
н1657У	н1643У	11,71		

3. Сведения о характеристиках уточняемого земельного участка с кадастровым номером 68:20:2401009:4 :

№ п/п	Наименование характеристики	Значение характеристики
1	2	3
1.	Адрес земельного участка	—
1.1.	Сведения о местоположении земельного участка (при отсутствии адреса) в структурированном в соответствии с федеральной информационной адресной системой виде	—
1.2.	Дополнительные сведения о местоположении земельного участка	—
2.	Площадь земельного участка ± величина погрешности определения (вычисления) площади (Р ± ΔР), м²	2 000 ± 16,00
3.	Формула, примененная для вычисления предельной погрешности определения площади земельного участка, с подставленными значениями и итоговые (вычисленные) значения	3,5*0,10*√(2 000,00) = 16
4.	Площадь земельного участка согласно сведениям Единого государственного реестра недвижимости (Ркад), м²	2 000,00
5.	Оценка расхождения Р и Ркад (Р - Ркад), м²	0
6.	Предельный минимальный и максимальный размеры земельного участка (Рмин и Рмакс), м²	Рмин = 300 Рмакс = 5 000
7.	Кадастровый или иной государственный учетный номер (инвентарный) здания, сооружения, объекта незавершенного строительства, расположенного на земельном участке	68:20:2401001:106
8.	Вид (виды) разрешенного использования	—
8.1.	Дополнительные сведения об использовании земельного участка	—

1	2	3
9.	Сведения о земельных участках (землях общего пользования, территории общего пользования), посредством которых обеспечивается доступ	Земли общего пользования
10.	Иные сведения	—

4. Пояснения к сведениям об уточняемом земельном участке с кадастровым номером 68:20:2401009:4 :

1.	—

1. Сведения о характерных точках границ уточняемого земельного участка с кадастровым номером 68:20:2401009:5 :

Система координат МСК-68, зона 1 Зона № 1

Обозначение характерных точек границ	Координаты, м				Метод определения координат	Формулы, примененные для расчета средней квадратической погрешности определения координат характерных точек границ (Mt), с подставленными в такие формулы значениями и итоговые (вычисленные) значения Mt, м	Описание закрепления точки
	содержатся в Едином государственном реестре недвижимости		определены в результате выполнения комплексных кадастровых работ				
	X	Y	X	Y			
1	2	3	4	5	6	7	8
6354	440 424,46	1 233 473,82	440 424,46	1 233 473,82	Метод спутниковых геодезических измерений (определений)	√(0,08^2 + 0,06^2) = 0,10	—
6355	440 421,71	1 233 552,42	440 421,71	1 233 552,42			
3959	440 406,23	1 233 554,02	440 406,23	1 233 554,02			
3958	440 405,27	1 233 531,88	440 405,27	1 233 531,88			
6356	440 408,77	1 233 474,05	440 408,77	1 233 474,05			
6354	440 424,46	1 233 473,82	440 424,46	1 233 473,82			

2. Сведения о частях границ уточняемого земельного участка с кадастровым номером 68:20:2401009:5 :

Обозначение части границ		Горизонтальное проложение (S), м	Описание прохождения части границ	Сведения о согласовании местоположения границ (согласовано/спорное)
от т.	до т.			
1	2	3	4	5
6354	6355	78,65	—	согласовано

1	2	3	4	5
6355	3959	15,56	—	согласовано
3959	3958	22,16		
3958	6356	57,94		
6356	6354	15,69		

3. Сведения о характеристиках уточняемого земельного участка с кадастровым номером 68:20:2401009:5 :

№ п/п	Наименование характеристики	Значение характеристики
1	2	3
1.	Адрес земельного участка	—
1.1.	Сведения о местоположении земельного участка (при отсутствии адреса) в структурированном в соответствии с федеральной информационной адресной системой виде	—
1.2.	Дополнительные сведения о местоположении земельного участка	—
2.	Площадь земельного участка ± величина погрешности определения (вычисления) площади (Р ± ΔР), м²	1 300 ± 13,00
3.	Формула, примененная для вычисления предельной погрешности определения площади земельного участка, с подставленными значениями и итоговые (вычисленные) значения	3,5*0,10*√(1 300,00) = 13
4.	Площадь земельного участка согласно сведениям Единого государственного реестра недвижимости (Ркад), м²	1 300,00
5.	Оценка расхождения Р и Ркад (Р - Ркад), м²	0
6.	Предельный минимальный и максимальный размеры земельного участка (Рмин и Рмакс), м²	Рмин = 300 Рмакс = 5 000
7.	Кадастровый или иной государственный учетный номер (инвентарный) здания, сооружения, объекта незавершенного строительства, расположенного на земельном участке	68:20:2401001:381
8.	Вид (виды) разрешенного использования	—
8.1.	Дополнительные сведения об использовании земельного участка	—
9.	Сведения о земельных участках (землях общего пользования, территории общего пользования), посредством которых обеспечивается доступ	Земли общего пользования
10.	Иные сведения	—

4. Пояснения к сведениям об уточняемом земельном участке с кадастровым номером 68:20:2401009:5 :

1.	—

1. Сведения о характерных точках границ уточняемого земельного участка с кадастровым номером 68:20:2401009:6 :

Система координат МСК-68, зона 1 Зона № 1

Обозначение характерных точек границ	Координаты, м				Метод определения координат	Формулы, примененные для расчета средней квадратической погрешности определения координат характерных точек границ (Mt), с подставленными в такие формулы значениями и итоговые (вычисленные) значения Mt, м	Описание закрепления точки
	содержатся в Едином государственном реестре недвижимости		определены в результате выполнения комплексных кадастровых работ				
	X	Y	X	Y			
1	2	3	4	5	6	7	8
3948	94,79	85,40	—	—	Метод спутниковых геодезических измерений (определений)	0,10	—
3949	100,67	106,77	—	—			
3950	88,64	111,75	—	—			
3951	87,14	106,64	—	—			
3952	86,90	104,48	—	—			
3953	84,25	97,63	—	—			
3954	80,53	87,40	—	—			
3955	69,94	52,14	—	—			
3956	69,14	49,27	—	—			
3957	87,72	42,74	—	—			
3958	—	—	440 405,27	1 233 531,88		√(0,08^2 + 0,06^2) = 0,10	
3959	—	—	440 406,23	1 233 554,02			

1	2	3	4	5	6	7	8
н3960У	—	—	440 392,22	1 233 555,41	Метод спутниковых геодезических измерений (определений)	√(0,08^2 + 0,06^2) = 0,10	—
н3961У	—	—	440 392,04	1 233 550,09			
н3962У	—	—	440 392,35	1 233 547,94			
н3963У	—	—	440 391,50	1 233 540,64			
н3964У	—	—	440 390,46	1 233 529,81			
н3965У	—	—	440 389,03	1 233 493,02			
н3966У	—	—	440 407,76	1 233 490,59			
3948	94,79	85,40	—	—		0,10	

2. Сведения о частях границ уточняемого земельного участка с кадастровым номером 68:20:2401009:6 :

Обозначение части границ		Горизонтальное проложение (S), м	Описание прохождения части границ	Сведения о согласовании местоположения границ (согласовано/спорное)
от т.	до т.			
1	2	3	4	5
3958	3959	22,16	—	согласовано
3959	н3960У	14,08		
н3960У	н3961У	5,32		
н3961У	н3962У	2,17		
н3962У	н3963У	7,35		
н3963У	н3964У	10,88		
н3964У	н3965У	36,82		
н3965У	н3966У	18,89		
н3966У	3958	41,37		

3. Сведения о характеристиках уточняемого земельного участка с кадастровым номером 68:20:2401009:6 :

№ п/п	Наименование характеристики	Значение характеристики
1	2	3

1	2	3
1.	Адрес земельного участка	—
1.1.	Сведения о местоположении земельного участка (при отсутствии адреса) в структурированном в соответствии с федеральной информационной адресной системой виде	—
1.2.	Дополнительные сведения о местоположении земельного участка	—
2.	Площадь земельного участка ± величина погрешности определения (вычисления) площади (Р ± ΔР), м²	992 ± 11,00
3.	Формула, примененная для вычисления предельной погрешности определения площади земельного участка, с подставленными значениями и итоговые (вычисленные) значения	3,5*0,10*√(992,00) = 11
4.	Площадь земельного участка согласно сведениям Единого государственного реестра недвижимости (Ркад), м²	1 000,00
5.	Оценка расхождения Р и Ркад (Р - Ркад), м²	8
6.	Предельный минимальный и максимальный размеры земельного участка (Рмин и Рмакс), м²	Рмин = 300 Рмакс = 5 000
7.	Кадастровый или иной государственный учетный номер (инвентарный) здания, сооружения, объекта незавершенного строительства, расположенного на земельном участке	68:20:2401001:142
8.	Вид (виды) разрешенного использования	—
8.1.	Дополнительные сведения об использовании земельного участка	—
9.	Сведения о земельных участках (землях общего пользования, территории общего пользования), посредством которых обеспечивается доступ	Земли общего пользования
10.	Иные сведения	—
4. Пояснения к сведениям об уточняемом земельном участке с кадастровым номером		68:20:2401009:6 :
1.	—	

1. Сведения о характерных точках границ уточняемого земельного участка с кадастровым номером 68:20:2401009:11 :

Система координат МСК-68, зона 1 Зона № 1

Обозначение характерных точек границ	Координаты, м				Метод определения координат	Формулы, примененные для расчета средней квадратической погрешности определения координат характерных точек границ (Mt), с подставленными в такие формулы значениями и итоговые (вычисленные) значения Mt, м	Описание закрепления точки
	содержатся в Едином государственном реестре недвижимости		определены в результате выполнения комплексных кадастровых работ				
	X	Y	X	Y			
1	2	3	4	5	6	7	8
3825	238,75	280,10	—	—	Метод спутниковых геодезических измерений (определений)	0,10	—
3826	266,63	318,39	—	—			
3827	212,72	357,62	—	—			
3828	191,26	320,77	—	—			
3829	190,80	317,57	—	—			
3830	193,10	314,76	—	—			
н3831У	—	—	440 365,00	1 233 405,26		√(0,08^2 + 0,06^2) = 0,10	
н3832У	—	—	440 380,61	1 233 449,98			
н3833У	—	—	440 317,65	1 233 471,93			
н3834У	—	—	440 307,77	1 233 430,45			
н3835У	—	—	440 308,26	1 233 427,25			
н3836У	—	—	440 311,27	1 233 425,23			

1	2	3	4	5	6	7	8
3825	238,75	280,10	—	—	Метод спутниковых геодезических измерений (определений)	0,10	—

2. Сведения о частях границ уточняемого земельного участка с кадастровым номером 68:20:2401009:11 :

Обозначение части границ		Горизонтальное проложение (S), м	Описание прохождения части границ	Сведения о согласовании местоположения границ (согласовано/спорное)
от т.	до т.			
1	2	3	4	5
н3831У	н3832У	47,37	—	согласовано
н3832У	н3833У	66,68		
н3833У	н3834У	42,64		
н3834У	н3835У	3,24		
н3835У	н3836У	3,62		
н3836У	н3831У	57,32		

3. Сведения о характеристиках уточняемого земельного участка с кадастровым номером 68:20:2401009:11 :

№ п/п	Наименование характеристики	Значение характеристики
1	2	3
1.	Адрес земельного участка	—
1.1.	Сведения о местоположении земельного участка (при отсутствии адреса) в структурированном в соответствии с федеральной информационной адресной системой виде	—
1.2.	Дополнительные сведения о местоположении земельного участка	—
2.	Площадь земельного участка ± величина погрешности определения (вычисления) площади (Р ± ΔР), м²	3 000 ± 19,00
3.	Формула, примененная для вычисления предельной погрешности определения площади земельного участка, с подставленными значениями и итоговые (вычисленные) значения	3,5*0,10*√(3 000,00) = 19
4.	Площадь земельного участка согласно сведениям Единого государственного реестра недвижимости (Ркад), м²	3 000,00
5.	Оценка расхождения Р и Ркад (Р - Ркад), м²	0
6.	Предельный минимальный и максимальный размеры земельного участка (Рмин и Рмакс), м²	Рмин = 300 Рмакс = 5 000

1	2	3
7.	Кадастровый или иной государственный учетный номер (инвентарный) здания, сооружения, объекта незавершенного строительства, расположенного на земельном участке	—
8.	Вид (виды) разрешенного использования	—
8.1.	Дополнительные сведения об использовании земельного участка	—
9.	Сведения о земельных участках (землях общего пользования, территории общего пользования), посредством которых обеспечивается доступ	Земли общего пользования
10.	Иные сведения	—

4. Пояснения к сведениям об уточняемом земельном участке с кадастровым номером 68:20:2401009:11 :

1.	—

1. Сведения о характерных точках границ уточняемого земельного участка с кадастровым номером 68:20:2401009:33 :

Система координат МСК-68, зона 1 Зона № 1

Обозначение характерных точек границ	Координаты, м				Метод определения координат	Формулы, примененные для расчета средней квадратической погрешности определения координат характерных точек границ (Mt), с подставленными в такие формулы значениями и итоговые (вычисленные) значения Mt, м	Описание закрепления точки
	содержатся в Едином государственном реестре недвижимости		определены в результате выполнения комплексных кадастровых работ				
	X	Y	X	Y			
1	2	3	4	5	6	7	8
н1608У	—	—	440 279,81	1 233 487,54	Метод спутниковых геодезических измерений (определений)	√(0,08^2 + 0,06^2) = 0,10	—
н1609У	—	—	440 283,51	1 233 502,30			
н1610У	—	—	440 285,40	1 233 511,10			
н1611У	—	—	440 286,91	1 233 518,95			
н1612У	—	—	440 289,94	1 233 541,13			
н1613У	—	—	440 291,82	1 233 553,54			

1	2	3	4	5	6	7	8
1614	440 291,99	1 233 556,15	440 291,99	1 233 556,15	Метод спутниковых геодезических измерений (определений)	0,10	—
1615	440 291,71	1 233 562,25	440 291,71	1 233 562,25			
1616	440 291,52	1 233 563,42	440 291,52	1 233 563,42			
1617	440 285,48	1 233 563,28	440 285,48	1 233 563,28			
1618	440 282,36	1 233 563,00	440 282,36	1 233 563,00			
1619	440 279,36	1 233 562,48	440 279,36	1 233 562,48			
1620	440 276,32	1 233 561,64	440 276,32	1 233 561,64			
1621	440 267,66	1 233 558,08	440 267,66	1 233 558,08			
1622	440 264,00	1 233 556,40	440 264,00	1 233 556,40			
1623	440 263,03	1 233 555,76	440 263,03	1 233 555,76			
1624	440 247,27	1 233 543,38	440 247,27	1 233 543,38			
1625	440 248,34	1 233 523,56	440 248,34	1 233 523,56			
1626	440 250,47	1 233 491,38	440 250,47	1 233 491,38			
н1627У	—	—	440 250,92	1 233 487,58		√(0,08^2 + 0,06^2) = 0,10	
н1628У	—	—	440 278,94	1 233 484,83			
н1608У	—	—	440 279,81	1 233 487,54			

2. Сведения о частях границ уточняемого земельного участка с кадастровым номером 68:20:2401009:33 :

Обозначение части границ		Горизонтальное проложение (S), м	Описание прохождения части границ	Сведения о согласовании местоположения границ (согласовано/спорное)
от т.	до т.			

1	2	3	4	5
н1608У	н1609У	15,22	—	согласовано
н1609У	н1610У	9,00		
н1610У	н1611У	7,99		
н1611У	н1612У	22,39		
н1612У	н1613У	12,55		
н1613У	1614	2,62		
1614	1615	6,11		
1615	1616	1,19		
1616	1617	6,04		
1617	1618	3,13		
1618	1619	3,04		
1619	1620	3,15		
1620	1621	9,36		
1621	1622	4,03		
1622	1623	1,16		
1623	1624	20,04		
1624	1625	19,85		
1625	1626	32,25		
1626	н1627У	3,83		
н1627У	н1628У	28,15		
н1628У	н1608У	2,85		

3. Сведения о характеристиках уточняемого земельного участка с кадастровым номером 68:20:2401009:33 :

№ п/п	Наименование характеристики	Значение характеристики
1	2	3
1.	Адрес земельного участка	—
1.1.	Сведения о местоположении земельного участка (при отсутствии адреса) в структурированном в соответствии с федеральной информационной адресной системой виде	—
1.2.	Дополнительные сведения о местоположении земельного участка	—
2.	Площадь земельного участка ± величина погрешности определения (вычисления) площади (Р ± ΔР), м²	2 694 ± 18,00

1	2	3
3.	Формула, примененная для вычисления предельной погрешности определения площади земельного участка, с подставленными значениями и итоговые (вычисленные) значения	3,5*0,10*√(2 694,00) = 18
4.	Площадь земельного участка согласно сведениям Единого государственного реестра недвижимости (Ркад), м²	2 600,00
5.	Оценка расхождения Р и Ркад (Р - Ркад), м²	94
6.	Предельный минимальный и максимальный размеры земельного участка (Рмин и Рмакс), м²	Рмин = 300 Рмакс = 5 000
7.	Кадастровый или иной государственный учетный номер (инвентарный) здания, сооружения, объекта незавершенного строительства, расположенного на земельном участке	68:20:2401009:129
8.	Вид (виды) разрешенного использования	—
8.1.	Дополнительные сведения об использовании земельного участка	—
9.	Сведения о земельных участках (землях общего пользования, территории общего пользования), посредством которых обеспечивается доступ	Земли общего пользования
10.	Иные сведения	—

4. Пояснения к сведениям об уточняемом земельном участке с кадастровым номером 68:20:2401009:33 :

1.	—

1. Сведения о характерных точках границ уточняемого земельного участка с кадастровым номером 68:20:2401009:34 :

Система координат МСК-68, зона 1 Зона № 1

Обозначение характерных точек границ	Координаты, м				Метод определения координат	Формулы, примененные для расчета средней квадратической погрешности определения координат характерных точек границ (Mt), с подставленными в такие формулы значениями и итоговые (вычисленные) значения Mt, м	Описание закрепления точки
	содержатся в Едином государственном реестре недвижимости		определены в результате выполнения комплексных кадастровых работ				
	X	Y	X	Y			
1	2	3	4	5	6	7	8
3852	68,25	28,92	—	—	Метод спутниковых геодезических измерений (определений)	0,10	—

1	2	3	4	5	6	7	8
3853	87,97	61,23	—	—	Метод спутниковых геодезических измерений (определений)	0,10	—
3854	97,34	75,68	—	—			
3855	104,16	79,78	—	—			
3856	116,13	97,67	—	—			
3857	79,49	109,50	—	—			
3858	48,55	37,09	—	—			
н3859У	—	—	440 301,13	1 233 482,66		√(0,08^2 + 0,06^2) = 0,10	
н3860У	—	—	440 310,90	1 233 508,76			
н3861У	—	—	440 320,35	1 233 534,00			
н3862У	—	—	440 322,31	1 233 534,00			
н3863У	—	—	440 325,53	1 233 539,94			
н3864У	—	—	440 333,46	1 233 559,95			
н3865У	—	—	440 327,59	1 233 560,16			
н3866У	—	—	440 323,05	1 233 560,91			
н3867У	—	—	440 323,14	1 233 561,74			
н3868У	—	—	440 293,41	1 233 563,34			
н3869У	—	—	440 291,82	1 233 553,54			

1	2	3	4	5	6	7	8
н3870У	—	—	440 289,94	1 233 541,13	Метод спутниковых геодезических измерений (определений)	√(0,08^2 + 0,06^2) = 0,10	—
н3871У	—	—	440 286,91	1 233 518,95			
н3872У	—	—	440 285,40	1 233 511,10			
н3873У	—	—	440 283,51	1 233 502,30			
н3874У	—	—	440 279,81	1 233 487,54			
н1628У	—	—	440 278,94	1 233 484,83			
3852	68,25	28,92	—	—		0,10	

2. Сведения о частях границ уточняемого земельного участка с кадастровым номером 68:20:2401009:34 :

Обозначение части границ		Горизонтальное проложение (S), м	Описание прохождения части границ	Сведения о согласовании местоположения границ (согласовано/спорное)
от т.	до т.			
1	2	3	4	5
н3859У	н3860У	27,87	—	согласовано
н3860У	н3861У	26,95		
н3861У	н3862У	1,96		
н3862У	н3863У	6,76		
н3863У	н3864У	21,52		
н3864У	н3865У	5,87		
н3865У	н3866У	4,60		
н3866У	н3867У	0,83		
н3867У	н3868У	29,77		
н3868У	н3869У	9,93		
н3869У	н3870У	12,55		
н3870У	н3871У	22,39		
н3871У	н3872У	7,99		
н3872У	н3873У	9,00		
н3873У	н3874У	15,22		
н3874У	н1628У	2,85		

1	2	3	4	5
н1628У	н3859У	22,30	—	согласовано

3. Сведения о характеристиках уточняемого земельного участка с кадастровым номером 68:20:2401009:34 :

№ п/п	Наименование характеристики	Значение характеристики
1	2	3
1.	Адрес земельного участка	—
1.1.	Сведения о местоположении земельного участка (при отсутствии адреса) в структурированном в соответствии с федеральной информационной адресной системой виде	—
1.2.	Дополнительные сведения о местоположении земельного участка	—
2.	Площадь земельного участка ± величина погрешности определения (вычисления) площади (Р ± ΔР), м²	2 377 ± 17,00
3.	Формула, примененная для вычисления предельной погрешности определения площади земельного участка, с подставленными значениями и итоговые (вычисленные) значения	3,5*0,10*√(2 377,00) = 17
4.	Площадь земельного участка согласно сведениям Единого государственного реестра недвижимости (Ркад), м²	2 290,00
5.	Оценка расхождения Р и Ркад (Р - Ркад), м²	87
6.	Предельный минимальный и максимальный размеры земельного участка (Рмин и Рмакс), м²	Рмин = 300 Рмакс = 5 000
7.	Кадастровый или иной государственный учетный номер (инвентарный) здания, сооружения, объекта незавершенного строительства, расположенного на земельном участке	68:20:2401001:337
8.	Вид (виды) разрешенного использования	—
8.1.	Дополнительные сведения об использовании земельного участка	—
9.	Сведения о земельных участках (землях общего пользования, территории общего пользования), посредством которых обеспечивается доступ	Земли общего пользования
10.	Иные сведения	—

4. Пояснения к сведениям об уточняемом земельном участке с кадастровым номером 68:20:2401009:34 :

1.	—

1. Сведения о характерных точках границ уточняемого земельного участка с кадастровым номером 68:20:2401009:41 :

Система координат МСК-68, зона 1 Зона № 1

Обозначение характерных точек границ	Координаты, м				Метод определения координат	Формулы, примененные для расчета средней квадратической погрешности определения координат характерных точек границ (Mt), с подставленными в такие формулы значениями и итоговые (вычисленные) значения Mt, м	Описание закрепления точки
	содержатся в Едином государственном реестре недвижимости		определены в результате выполнения комплексных кадастровых работ				
	X	Y	X	Y			
1	2	3	4	5	6	7	8
3875	387,20	305,81	—	—	Метод спутниковых геодезических измерений (определений)	0,10	—
3876	405,25	300,91	—	—			
3877	406,90	304,48	—	—			
3878	411,74	326,51	—	—			
3879	417,07	356,70	—	—			
3880	418,72	364,42	—	—			
3881	421,76	373,43	—	—			
3882	398,78	388,14	—	—			
3883	396,01	365,75	—	—			
3884	392,40	334,65	—	—			
3885	391,37	326,87	—	—			
3886	387,67	307,94	—	—			

1	2	3	4	5	6	7	8
н3887У	—	—	440 508,32	1 233 449,37	Метод спутниковых геодезических измерений (определений)	√(0,08^2 + 0,06^2) = 0,10	—
н3888У	—	—	440 526,97	1 233 448,03			
н3889У	—	—	440 527,89	1 233 451,85			
н3890У	—	—	440 528,42	1 233 474,40			
н3891У	—	—	440 527,86	1 233 505,05			
н3892У	—	—	440 528,00	1 233 512,94			
н3893У	—	—	440 529,25	1 233 522,37			
н3894У	—	—	440 503,87	1 233 532,39			
н3895У	—	—	440 505,45	1 233 509,89			
н3896У	—	—	440 507,88	1 233 478,67			
н3897У	—	—	440 508,37	1 233 470,84			
н3898У	—	—	440 508,37	1 233 451,55			
3875	387,20	305,81	—	—		0,10	

2. Сведения о частях границ уточняемого земельного участка с кадастровым номером 68:20:2401009:41 :

Обозначение части границ		Горизонтальное проложение (S), м	Описание прохождения части границ	Сведения о согласовании местоположения границ (согласовано/спорное)
от т.	до т.			
1	2	3	4	5
н3887У	н3888У	18,70	—	согласовано
н3888У	н3889У	3,93		
н3889У	н3890У	22,56		
н3890У	н3891У	30,66		
н3891У	н3892У	7,89		

1	2	3	4	5
н3892У	н3893У	9,51	—	согласовано
н3893У	н3894У	27,29		
н3894У	н3895У	22,56		
н3895У	н3896У	31,31		
н3896У	н3897У	7,85		
н3897У	н3898У	19,29		
н3898У	н3887У	2,18		

3. Сведения о характеристиках уточняемого земельного участка с кадастровым номером 68:20:2401009:41 :

№ п/п	Наименование характеристики	Значение характеристики
1	2	3
1.	Адрес земельного участка	—
1.1.	Сведения о местоположении земельного участка (при отсутствии адреса) в структурированном в соответствии с федеральной информационной адресной системой виде	—
1.2.	Дополнительные сведения о местоположении земельного участка	—
2.	Площадь земельного участка ± величина погрешности определения (вычисления) площади (Р ± ΔР), м²	1 679 ± 14,00
3.	Формула, примененная для вычисления предельной погрешности определения площади земельного участка, с подставленными значениями и итоговые (вычисленные) значения	3,5*0,10*√(1 679,00) = 14
4.	Площадь земельного участка согласно сведениям Единого государственного реестра недвижимости (Ркад), м²	1 679,00
5.	Оценка расхождения Р и Ркад (Р - Ркад), м²	0
6.	Предельный минимальный и максимальный размеры земельного участка (Рмин и Рмакс), м²	Рмин = 300 Рмакс = 5 000
7.	Кадастровый или иной государственный учетный номер (инвентарный) здания, сооружения, объекта незавершенного строительства, расположенного на земельном участке	68:20:2401001:144
8.	Вид (виды) разрешенного использования	—
8.1.	Дополнительные сведения об использовании земельного участка	—
9.	Сведения о земельных участках (землях общего пользования, территории общего пользования), посредством которых обеспечивается доступ	Земли общего пользования

1	2	3
10.	Иные сведения	—

4. Пояснения к сведениям об уточняемом земельном участке с кадастровым номером 68:20:2401009:41 :

1.	—

1. Сведения о характерных точках границ уточняемого земельного участка с кадастровым номером 68:20:2401009:43 :

Система координат МСК-68, зона 1 Зона № 1

Обозначение характерных точек границ	Координаты, м				Метод определения координат	Формулы, примененные для расчета средней квадратической погрешности определения координат характерных точек границ (Mt), с подставленными в такие формулы значениями и итоговые (вычисленные) значения Mt, м	Описание закрепления точки
	содержатся в Едином государственном реестре недвижимости		определены в результате выполнения комплексных кадастровых работ				
	X	Y	X	Y			
1	2	3	4	5	6	7	8
3899	111,47	106,08	—	—	Метод спутниковых геодезических измерений (определений)	0,10	—
3900	97,94	115,08	—	—			
3901	93,65	103,05	—	—			
3902	92,21	97,74	—	—			
3903	90,57	98,23	—	—			
3904	77,24	54,66	—	—			
3905	80,99	52,84	—	—			
3906	93,74	67,62	—	—			
3907	102,29	83,58	—	—			
н3908У	—	—	440 560,86	1 233 506,41		√(0,08^2 + 0,06^2) = 0,10	

1	2	3	4	5	6	7	8
н3909У	—	—	440 546,33	1 233 513,73	Метод спутниковых геодезических измерений (определений)	√(0,08^2 + 0,06^2) = 0,10	—
н3910У	—	—	440 543,53	1 233 501,27			
н3911У	—	—	440 542,74	1 233 495,82			
н3912У	—	—	440 541,05	1 233 496,11			
н3913У	—	—	440 533,10	1 233 451,24			
н3914У	—	—	440 539,03	1 233 450,16			
н3915У	—	—	440 545,08	1 233 461,21			
н3916У	—	—	440 548,25	1 233 464,79			
н3917У	—	—	440 554,44	1 233 482,97			
3899	111,47	106,08	—	—		0,10	

2. Сведения о частях границ уточняемого земельного участка с кадастровым номером 68:20:2401009:43 :

Обозначение части границ		Горизонтальное проложение (S), м	Описание прохождения части границ	Сведения о согласовании местоположения границ (согласовано/спорное)
от т.	до т.			
1	2	3	4	5
н3908У	н3909У	16,27	—	согласовано
н3909У	н3910У	12,77		
н3910У	н3911У	5,51		
н3911У	н3912У	1,71		
н3912У	н3913У	45,57		
н3913У	н3914У	6,03		
н3914У	н3915У	12,60		
н3915У	н3916У	4,78		
н3916У	н3917У	19,20		
н3917У	н3908У	24,30		

3. Сведения о характеристиках уточняемого земельного участка с кадастровым номером		68:20:2401009:43 :
№ п/п	Наименование характеристики	Значение характеристики
1	2	3
1.	Адрес земельного участка	—
1.1.	Сведения о местоположении земельного участка (при отсутствии адреса) в структурированном в соответствии с федеральной информационной адресной системой виде	—
1.2.	Дополнительные сведения о местоположении земельного участка	—
2.	Площадь земельного участка ± величина погрешности определения (вычисления) площади (Р ± ΔР), м²	824 ± 10,00
3.	Формула, примененная для вычисления предельной погрешности определения площади земельного участка, с подставленными значениями и итоговые (вычисленные) значения	3,5*0,10*√(824,00) = 10
4.	Площадь земельного участка согласно сведениям Единого государственного реестра недвижимости (Ркад), м²	802,00
5.	Оценка расхождения Р и Ркад (Р - Ркад), м²	22
6.	Предельный минимальный и максимальный размеры земельного участка (Рмин и Рмакс), м²	Рмин = 300 Рмакс = 5 000
7.	Кадастровый или иной государственный учетный номер (инвентарный) здания, сооружения, объекта незавершенного строительства, расположенного на земельном участке	68:20:2401001:145
8.	Вид (виды) разрешенного использования	—
8.1.	Дополнительные сведения об использовании земельного участка	—
9.	Сведения о земельных участках (землях общего пользования, территории общего пользования), посредством которых обеспечивается доступ	Земли общего пользования
10.	Иные сведения	—
4. Пояснения к сведениям об уточняемом земельном участке с кадастровым номером		68:20:2401009:43 :
1.	—	

1. Сведения о характерных точках границ уточняемого земельного участка с кадастровым номером 68:20:2401009:46 :

Система координат МСК-68, зона 1 Зона № 1

Обозначение характерных точек границ	Координаты, м				Метод определения координат	Формулы, примененные для расчета средней квадратической погрешности определения координат характерных точек границ (Mt), с подставленными в такие формулы значениями и итоговые (вычисленные) значения Mt, м	Описание закрепления точки
	содержатся в Едином государственном реестре недвижимости		определены в результате выполнения комплексных кадастровых работ				
	X	Y	X	Y			
1	2	3	4	5	6	7	8
3918	59,95	42,97	—	—	Метод спутниковых геодезических измерений (определений)	0,10	—
3919	51,22	30,61	—	—			
3920	61,30	25,47	—	—			
3921	84,52	57,98	—	—			
3922	88,74	58,72	—	—			
3923	110,58	90,30	—	—			
3924	111,56	92,95	—	—			
3925	112,97	95,58	—	—			
3926	119,04	104,82	—	—			
3927	121,51	108,74	—	—			
3928	126,78	115,24	—	—			
3929	140,71	134,84	—	—			

1	2	3	4	5	6	7	8
3930	146,57	142,17	—	—	Метод спутниковых геодезических измерений (определений)	0,10	—
3931	136,51	150,94	—	—			
3932	128,32	138,84	—	—			
244	100,00	100,00	—	—			
3933	99,87	97,48	—	—			
3934	80,58	69,26	—	—			
3935	74,88	63,97	—	—			
н3936У	—	—	440 544,08	1 233 366,04		√(0,08^2 + 0,06^2) = 0,10	
н3937У	—	—	440 539,68	1 233 351,56			
н3938У	—	—	440 550,74	1 233 349,34			
н3939У	—	—	440 562,70	1 233 388,00			
н3940У	—	—	440 566,47	1 233 390,03			
н3941У	—	—	440 577,29	1 233 426,87			
н3942У	—	—	440 577,15	1 233 428,91			
н3943У	—	—	440 595,18	1 233 487,42			
н3944У	—	—	440 582,87	1 233 492,59			
н3945У	—	—	440 578,90	1 233 478,53			

1	2	3	4	5	6	7	8
н3946У	—	—	440 555,42	1 233 397,48	Метод спутниковых геодезических измерений (определений)	√(0,08^2 + 0,06^2) = 0,10	—
н3947У	—	—	440 551,67	1 233 390,66			
3918	59,95	42,97	—	—		0,10	

2. Сведения о частях границ уточняемого земельного участка с кадастровым номером 68:20:2401009:46 :

Обозначение части границ		Горизонтальное проложение (S), м	Описание прохождения части границ	Сведения о согласовании местоположения границ (согласовано/спорное)
от т.	до т.			
1	2	3	4	5
н3936У	н3937У	15,13	—	согласовано
н3937У	н3938У	11,28		
н3938У	н3939У	40,47		
н3939У	н3940У	4,28		
н3940У	н3941У	38,40		
н3941У	н3942У	2,04		
н3942У	н3943У	61,23		
н3943У	н3944У	13,35		
н3944У	н3945У	14,61		
н3945У	н3946У	84,38		
н3946У	н3947У	7,78		
н3947У	н3936У	25,76		

3. Сведения о характеристиках уточняемого земельного участка с кадастровым номером 68:20:2401009:46 :

№ п/п	Наименование характеристики	Значение характеристики
1	2	3
1.	Адрес земельного участка	—
1.1.	Сведения о местоположении земельного участка (при отсутствии адреса) в структурированном в соответствии с федеральной информационной адресной системой виде	—
1.2.	Дополнительные сведения о местоположении земельного участка	—
2.	Площадь земельного участка ± величина погрешности определения (вычисления) площади (Р ± ΔР), м²	1 800 ± 15,00

1	2	3
3.	Формула, примененная для вычисления предельной погрешности определения площади земельного участка, с подставленными значениями и итоговые (вычисленные) значения	3,5*0,10*√(1 800,00) = 15
4.	Площадь земельного участка согласно сведениям Единого государственного реестра недвижимости (Ркад), м²	1 800,00
5.	Оценка расхождения Р и Ркад (Р - Ркад), м²	0
6.	Предельный минимальный и максимальный размеры земельного участка (Рмин и Рмакс), м²	Рмин = 300 Рмакс = 5 000
7.	Кадастровый или иной государственный учетный номер (инвентарный) здания, сооружения, объекта незавершенного строительства, расположенного на земельном участке	68:20:2401001:105
8.	Вид (виды) разрешенного использования	—
8.1.	Дополнительные сведения об использовании земельного участка	—
9.	Сведения о земельных участках (землях общего пользования, территории общего пользования), посредством которых обеспечивается доступ	Земли общего пользования
10.	Иные сведения	—

4. Пояснения к сведениям об уточняемом земельном участке с кадастровым номером 68:20:2401009:46 :

1.	—

1. Сведения о характерных точках границ уточняемого земельного участка с кадастровым номером 68:20:2401009:56 :

Система координат МСК-68, зона 1 Зона № 1

Обозначение характерных точек границ	Координаты, м				Метод определения координат	Формулы, примененные для расчета средней квадратической погрешности определения координат характерных точек границ (Mt), с подставленными в такие формулы значениями и итоговые (вычисленные) значения Mt, м	Описание закрепления точки
	содержатся в Едином государственном реестре недвижимости		определены в результате выполнения комплексных кадастровых работ				
	X	Y	X	Y			
1	2	3	4	5	6	7	8
68:20:2401009:103							
413	116,31	118,95	—	—	Метод спутниковых геодезических измерений (определений)	0,10	—

1	2	3	4	5	6	7	8
414	96,12	113,89	—	—	Метод спутниковых геодезических измерений (определений)	0,10	—
415	92,12	75,58	—	—			
416	89,47	58,56	—	—			
417	86,34	23,81	—	—			
418	112,12	26,16	—	—			
419	121,32	81,66	—	—			
420	122,86	92,26	—	—			
421	122,83	95,78	—	—			
422	122,55	101,34	—	—			
423	121,30	106,28	—	—			
н424У	—	—	440 769,23	1 233 488,43		√(0,08^2 + 0,06^2) = 0,10	
н425У	—	—	440 748,94	1 233 483,78			
н426У	—	—	440 744,14	1 233 445,39			
н427У	—	—	440 741,52	1 233 429,50			
н428У	—	—	440 737,33	1 233 393,92			
н429У	—	—	440 763,15	1 233 395,74			
н430У	—	—	440 773,48	1 233 451,04			

1	2	3	4	5	6	7	8
н431У	—	—	440 775,23	1 233 461,61	Метод спутниковых геодезических измерений (определений)	√(0,08^2 + 0,06^2) = 0,10	—
н432У	—	—	440 775,28	1 233 465,13			
н433У	—	—	440 775,11	1 233 470,69			
н434У	—	—	440 773,96	1 233 475,66			
413	116,31	118,95	—	—		0,10	
68:20:2401009:104							
435	159,10	-143,19	—	—	Метод спутниковых геодезических измерений (определений)	0,10	—
436	173,24	-140,67	—	—			
437	169,03	-6,07	—	—			
438	153,67	-4,96	—	—			
н439У	—	—	440 747,49	1 233 215,04		√(0,08^2 + 0,06^2) = 0,10	
н440У	—	—	440 761,63	1 233 217,56			
н441У	—	—	440 757,42	1 233 352,16			
н442У	—	—	440 742,06	1 233 353,27			
435	159,10	-143,19	—	—		0,10	

2. Сведения о частях границ уточняемого земельного участка с кадастровым номером 68:20:2401009:56 :

Обозначение части границ		Горизонтальное проложение (S), м	Описание прохождения части границ	Сведения о согласовании местоположения границ (согласовано/спорное)
от т.	до т.			
1	2	3	4	5
68:20:2401009:103				
н424У	н425У	20,82	—	согласовано

1	2	3	4	5
н425У	н426У	38,69	—	согласовано
н426У	н427У	16,10		
н427У	н428У	35,83		
н428У	н429У	25,88		
н429У	н430У	56,26		
н430У	н431У	10,71		
н431У	н432У	3,52		
н432У	н433У	5,56		
н433У	н434У	5,10		
н434У	н424У	13,62		
68:20:2401009:104				
н439У	н440У	14,36	—	согласовано
н440У	н441У	134,67		
н441У	н442У	15,40		
н442У	н439У	138,34		

3. Сведения о характеристиках уточняемого земельного участка с кадастровым номером 68:20:2401009:56 :

№ п/п	Наименование характеристики	Значение характеристики
1	2	3
1.	Адрес земельного участка	—
1.1.	Сведения о местоположении земельного участка (при отсутствии адреса) в структурированном в соответствии с федеральной информационной адресной системой виде	—
1.2.	Дополнительные сведения о местоположении земельного участка	—
2.	Площадь земельного участка ± величина погрешности определения (вычисления) площади (Р ± ΔР), м²	4 494 ± 33,00, 68:20:2401009:103 2 478,00 ± 17,00, 68:20:2401009:104 2 016,00 ± 16,00
3.	Формула, примененная для вычисления предельной погрешности определения площади земельного участка, с подставленными значениями и итоговые (вычисленные) значения	17,00 + 16,00 = 33
4.	Площадь земельного участка согласно сведениям Единого государственного реестра недвижимости (Ркад), м²	4 500,00
5.	Оценка расхождения Р и Ркад (Р - Ркад), м²	6

1	2	3
6.	Предельный минимальный и максимальный размеры земельного участка (Рмин и Рмакс), м²	Рмин = 300 Рмакс = 5 000
7.	Кадастровый или иной государственный учетный номер (инвентарный) здания, сооружения, объекта незавершенного строительства, расположенного на земельном участке	68:20:2401001:146
8.	Вид (виды) разрешенного использования	—
8.1.	Дополнительные сведения об использовании земельного участка	—
9.	Сведения о земельных участках (землях общего пользования, территории общего пользования), посредством которых обеспечивается доступ	—
10.	Иные сведения	—

4. Пояснения к сведениям об уточняемом земельном участке с кадастровым номером 68:20:2401009:56 :

1.	—

1. Сведения о характерных точках границ уточняемого земельного участка с кадастровым номером 68:20:2401009:98 :

Система координат МСК-68, зона 1 Зона № 1

Обозначение характерных точек границ	Координаты, м				Метод определения координат	Формулы, примененные для расчета средней квадратической погрешности определения координат характерных точек границ (Mt), с подставленными в такие формулы значениями и итоговые (вычисленные) значения Mt, м	Описание закрепления точки
	содержатся в Едином государственном реестре недвижимости		определены в результате выполнения комплексных кадастровых работ				
	X	Y	X	Y			
1	2	3	4	5	6	7	8
1780	440 518,77	1 233 542,04	440 518,77	1 233 542,04	Метод спутниковых геодезических измерений (определений)	√(0,08^2 + 0,06^2) = 0,10	—
1781	440 536,34	1 233 578,43	440 536,34	1 233 578,43			
1782	440 507,41	1 233 591,89	440 507,41	1 233 591,89			
н1783У	—	—	440 501,47	1 233 575,16			
1784	440 501,12	1 233 574,81	440 501,12	1 233 574,81			

1	2	3	4	5	6	7	8
н1785У	—	—	440 499,57	1 233 570,03	Метод спутниковых геодезических измерений (определений)	√(0,08^2 + 0,06^2) = 0,10	—
н1786У	—	—	440 493,61	1 233 554,14			
1780	440 518,77	1 233 542,04	440 518,77	1 233 542,04			

2. Сведения о частях границ уточняемого земельного участка с кадастровым номером 68:20:2401009:98 :

Обозначение части границ		Горизонтальное проложение (S), м	Описание прохождения части границ	Сведения о согласовании местоположения границ (согласовано/спорное)
от т.	до т.			
1	2	3	4	5
1780	1781	40,41	—	согласовано
1781	1782	31,91		
1782	н1783У	17,75		
н1783У	1784	0,49		
1784	н1785У	5,03		
н1785У	н1786У	16,97		
н1786У	1780	27,92		

3. Сведения о характеристиках уточняемого земельного участка с кадастровым номером 68:20:2401009:98 :

№ п/п	Наименование характеристики	Значение характеристики
1	2	3
1.	Адрес земельного участка	—
1.1.	Сведения о местоположении земельного участка (при отсутствии адреса) в структурированном в соответствии с федеральной информационной адресной системой виде	—
1.2.	Дополнительные сведения о местоположении земельного участка	—
2.	Площадь земельного участка ± величина погрешности определения (вычисления) площади (Р ± ΔР), м²	1 200 ± 12,00
3.	Формула, примененная для вычисления предельной погрешности определения площади земельного участка, с подставленными значениями и итоговые (вычисленные) значения	3,5*0,10*√(1 200,00) = 12
4.	Площадь земельного участка согласно сведениям Единого государственного реестра недвижимости (Ркад), м²	1 200,00

1	2	3
5.	Оценка расхождения Р и Ркад (Р - Ркад), м²	0
6.	Предельный минимальный и максимальный размеры земельного участка (Рмин и Рмакс), м²	Рмин = 300 Рмакс = 5 000
7.	Кадастровый или иной государственный учетный номер (инвентарный) здания, сооружения, объекта незавершенного строительства, расположенного на земельном участке	68:20:2401001:376
8.	Вид (виды) разрешенного использования	—
8.1.	Дополнительные сведения об использовании земельного участка	—
9.	Сведения о земельных участках (землях общего пользования, территории общего пользования), посредством которых обеспечивается доступ	Земли общего пользования
10.	Иные сведения	—

4. Пояснения к сведениям об уточняемом земельном участке с кадастровым номером 68:20:2401009:98 :

1.	—

1. Сведения о характерных точках границ уточняемого земельного участка с кадастровым номером 68:20:2401009:105 :

Система координат МСК-68, зона 1 Зона № 1

Обозначение характерных точек границ	Координаты, м				Метод определения координат	Формулы, примененные для расчета средней квадратической погрешности определения координат характерных точек границ (Mt), с подставленными в такие формулы значениями и итоговые (вычисленные) значения Mt, м	Описание закрепления точки
	содержатся в Едином государственном реестре недвижимости		определены в результате выполнения комплексных кадастровых работ				
	X	Y	X	Y			
1	2	3	4	5	6	7	8
3817	16,05	-24,41	—	—	Метод спутниковых геодезических измерений (определений)	0,10	—
3818	30,82	16,72	—	—			
3819	17,76	20,17	—	—			
3820	4,98	-21,32	—	—			

1	2	3	4	5	6	7	8
н3821У	—	—	440 595,94	1 233 501,35	Метод спутниковых геодезических измерений (определений)	√(0,08^2 + 0,06^2) = 0,10	—
н3822У	—	—	440 614,69	1 233 540,83			
н3823У	—	—	440 602,03	1 233 545,55			
н3824У	—	—	440 585,23	1 233 505,52			
3817	16,05	-24,41	—	—		0,10	

2. Сведения о частях границ уточняемого земельного участка с кадастровым номером 68:20:2401009:105 :

Обозначение части границ		Горизонтальное проложение (S), м	Описание прохождения части границ	Сведения о согласовании местоположения границ (согласовано/спорное)
от т.	до т.			
1	2	3	4	5
н3821У	н3822У	43,71	—	согласовано
н3822У	н3823У	13,51		
н3823У	н3824У	43,41		
н3824У	н3821У	11,49		

3. Сведения о характеристиках уточняемого земельного участка с кадастровым номером 68:20:2401009:105 :

№ п/п	Наименование характеристики	Значение характеристики
1	2	3
1.	Адрес земельного участка	—
1.1.	Сведения о местоположении земельного участка (при отсутствии адреса) в структурированном в соответствии с федеральной информационной адресной системой виде	—
1.2.	Дополнительные сведения о местоположении земельного участка	—
2.	Площадь земельного участка ± величина погрешности определения (вычисления) площади (Р ± ΔР), м²	544 ± 8,00
3.	Формула, примененная для вычисления предельной погрешности определения площади земельного участка, с подставленными значениями и итоговые (вычисленные) значения	3,5*0,10*√(544,00) = 8
4.	Площадь земельного участка согласно сведениям Единого государственного реестра недвижимости (Ркад), м²	543,00

1	2	3
5.	Оценка расхождения Р и Ркад (Р - Ркад), м²	1
6.	Предельный минимальный и максимальный размеры земельного участка (Рмин и Рмакс), м²	Рмин = 300 Рмакс = 5 000
7.	Кадастровый или иной государственный учетный номер (инвентарный) здания, сооружения, объекта незавершенного строительства, расположенного на земельном участке	—
8.	Вид (виды) разрешенного использования	—
8.1.	Дополнительные сведения об использовании земельного участка	—
9.	Сведения о земельных участках (землях общего пользования, территории общего пользования), посредством которых обеспечивается доступ	Земли общего пользования
10.	Иные сведения	—

4. Пояснения к сведениям об уточняемом земельном участке с кадастровым номером 68:20:2401009:105 :

1.	—

1. Сведения о характерных точках границ уточняемого земельного участка с кадастровым номером 68:20:0000000:229 :

Система координат МСК-68, зона 1 Зона № 1

Обозначение характерных точек границ	Координаты, м				Метод определения координат	Формулы, примененные для расчета средней квадратической погрешности определения координат характерных точек границ (Mt), с подставленными в такие формулы значениями и итоговые (вычисленные) значения Mt, м	Описание закрепления точки
	содержатся в Едином государственном реестре недвижимости		определены в результате выполнения комплексных кадастровых работ				
	X	Y	X	Y			
1	2	3	4	5	6	7	8
68:20:2401009:102							
6374	130,75	139,85	—	—	Метод спутниковых геодезических измерений (определений)	0,10	—
6375	145,25	163,65	—	—			
6376	81,75	178,50	—	—			
6377	70,83	140,70	—	—			

1	2	3	4	5	6	7	8
н6378У	—	—	441 108,42	1 233 271,33	Метод спутниковых геодезических измерений (определений)	√(0,08^2 + 0,06^2) = 0,10	—
н6379У	—	—	441 117,91	1 233 297,53			
н6380У	—	—	441 052,73	1 233 299,49			
н6381У	—	—	441 049,52	1 233 260,28			
6374	130,75	139,85	—	—		0,10	
68:20:2401011:90							
6382	97,28	103,14	—	—	Метод спутниковых геодезических измерений (определений)	0,10	—
6383	101,85	118,40	—	—			
6384	97,35	120,08	—	—			
6385	81,38	126,03	—	—			
6386	76,29	127,49	—	—			
6387	74,50	121,24	—	—			
6388	21,42	107,38	—	—			
6389	24,15	91,46	—	—			
6390	56,90	98,79	—	—			
6391	81,29	104,71	—	—			
6392	93,94	103,61	—	—			
н6393У	—	—	441 082,90	1 233 228,71		√(0,08^2 + 0,06^2) = 0,10	

1	2	3	4	5	6	7	8
н6394У	—	—	441 084,35	1 233 244,57	Метод спутниковых геодезических измерений (определений)	√(0,08^2 + 0,06^2) = 0,10	—
н6395У	—	—	441 079,61	1 233 245,33			
н6396У	—	—	441 062,77	1 233 247,99			
н6397У	—	—	441 057,50	1 233 248,41			
н6398У	—	—	441 056,98	1 233 241,93			
н6399У	—	—	441 007,70	1 233 217,82			
н6400У	—	—	441 013,54	1 233 202,75			
н4686У	—	—	441 020,20	1 233 205,73			
н4685У	—	—	441 044,18	1 233 216,44			
н4684У	—	—	441 066,91	1 233 227,08			
н4683У	—	—	441 079,53	1 233 228,51			
6382	97,28	103,14	—	—		0,10	

2. Сведения о частях границ уточняемого земельного участка с кадастровым номером 68:20:0000000:229 :

Обозначение части границ		Горизонтальное проложение (S), м	Описание прохождения части границ	Сведения о согласовании местоположения границ (согласовано/спорное)
от т.	до т.			
1	2	3	4	5
68:20:2401009:102				
н6378У	н6379У	27,87	—	согласовано
н6379У	н6380У	65,21		
н6380У	н6381У	39,34		
н6381У	н6378У	59,93		
68:20:2401011:90				
н6393У	н6394У	15,93	—	согласовано

1	2	3	4	5
н6394У	н6395У	4,80	—	согласовано
н6395У	н6396У	17,05		
н6396У	н6397У	5,29		
н6397У	н6398У	6,50		
н6398У	н6399У	54,86		
н6399У	н6400У	16,16		
н6400У	н4686У	7,30		
н4686У	н4685У	26,26		
н4685У	н4684У	25,10		
н4684У	н4683У	12,70		
н4683У	н6393У	3,38		

3. Сведения о характеристиках уточняемого земельного участка с кадастровым номером 68:20:0000000:229 :

№ п/п	Наименование характеристики	Значение характеристики
1	2	3
1.	Адрес земельного участка	—
1.1.	Сведения о местоположении земельного участка (при отсутствии адреса) в структурированном в соответствии с федеральной информационной адресной системой виде	—
1.2.	Дополнительные сведения о местоположении земельного участка	—
2.	Площадь земельного участка ± величина погрешности определения (вычисления) площади (Р ± ΔР), м²	3 400 ± 29,00, 68:20:2401009:102 2 000,00 ± 16,00, 68:20:2401011:90 1 400,00 ± 13,00
3.	Формула, примененная для вычисления предельной погрешности определения площади земельного участка, с подставленными значениями и итоговые (вычисленные) значения	16,00 + 13,00 = 29
4.	Площадь земельного участка согласно сведениям Единого государственного реестра недвижимости (Ркад), м²	3 400,00
5.	Оценка расхождения Р и Ркад (Р - Ркад), м²	0
6.	Предельный минимальный и максимальный размеры земельного участка (Рмин и Рмакс), м²	Рмин = 300 Рмакс = 5 000
7.	Кадастровый или иной государственный учетный номер (инвентарный) здания, сооружения, объекта незавершенного строительства, расположенного на земельном участке	68:20:2401001:273
8.	Вид (виды) разрешенного использования	—

1	2	3
8.1.	Дополнительные сведения об использовании земельного участка	—
9.	Сведения о земельных участках (землях общего пользования, территории общего пользования), посредством которых обеспечивается доступ	—
10.	Иные сведения	Границы уточняемого земельного участка 68:20:0000000:229 пересекают границы кадастрового квартала 68:20:2401009, но большей частью расположены в пределах данного квартала
4. Пояснения к сведениям об уточняемом земельном участке с кадастровым номером 68:20:0000000:229 :		
1.	—	

Описание местоположения здания, сооружения, объекта незавершенного строительства на земельном участке

1. Сведения о характерных точках контура объекта недвижимости с кадастровым номером 68:20:2401001:102 :

Система координат МСК-68, зона 1 Зона № 1

Обозначение характерных точек границ	Содержатся в Едином государственном реестре недвижимости			Определены в ходе выполнения комплексных кадастровых работ			Метод определения координат	Формулы, примененные для расчета средней квадратической погрешности определения координат характерных точек (Mt), м, с подставленными в такие формулы значениями и итоговые (вычисленные) значения Mt, м
	координаты, м		Радиус, м	координаты, м		Радиус, м		
	X	Y	R	X	Y	R		
1	2	3	4	5	6	7	8	9
н9О	—	—	—	440 390,22	1 233 540,15	—	Метод спутниковых геодезических измерений (определений)	√(0,08^2 + 0,06^2) = 0,10
н10О	—	—	—	440 391,33	1 233 548,14	—		
н11О	—	—	—	440 383,04	1 233 549,22	—		
н12О	—	—	—	440 382,26	1 233 543,32	—		
н13О	—	—	—	440 380,55	1 233 543,54	—		
н14О	—	—	—	440 379,74	1 233 538,06	—		
н15О	—	—	—	440 389,73	1 233 536,97	—		
н9О	—	—	—	440 390,22	1 233 540,15	—		

2. Сведения о характеристиках объекта недвижимости с кадастровым номером 68:20:2401001:102 :

№ п/п	Наименование характеристики	Значение характеристики
1	2	3
1.	Вид объекта недвижимости	Здание
2.	Ранее присвоенный государственный учетный номер (инвентарный) здания, сооружения, объекта незавершенного строительства	—

1	2	3
3.	Кадастровый номер земельного участка (земельных участков), в границах которого (которых) расположены здание, сооружение, объект незавершенного строительства	68:20:2401009:148
4.	Уникальный учетный номер кадастрового квартала, в границах которого расположены здание, сооружение, объект незавершенного строительства	68:20:2401009
5.	Адрес здания, сооружения, объекта незавершенного строительства	—
5.1.	Сведения о местоположении здания, сооружения, объекта незавершенного строительства (при отсутствии адреса) в структурированном в соответствии с федеральной информационной адресной системой виде	—
5.2.	Дополнительные сведения о местоположении	—
6.	Иные сведения	—

3. Пояснения к сведениям об объекте недвижимости с кадастровым номером 68:20:2401001:102 :

1.	—

1. Сведения о характерных точках контура объекта недвижимости с кадастровым номером 68:20:2401001:105 :

Система координат МСК-68, зона 1 Зона № 1

Обозначение характерных точек границ	Содержатся в Едином государственном реестре недвижимости			Определены в ходе выполнения комплексных кадастровых работ			Метод определения координат	Формулы, примененные для расчета средней квадратической погрешности определения координат характерных точек (Mt), м, с подставленными в такие формулы значениями и итоговые (вычисленные) значения Mt, м
	координаты, м		Радиус, м	координаты, м		Радиус, м		
	X	Y	R	X	Y	R		
1	2	3	4	5	6	7	8	9
н24О	—	—	—	440 579,34	1 233 441,47	—	Метод спутниковых геодезических измерений (определений)	√(0,08^2 + 0,06^2) = 0,10
н25О	—	—	—	440 581,10	1 233 447,28	—		
н26О	—	—	—	440 571,48	1 233 450,58	—		
н27О	—	—	—	440 569,66	1 233 444,89	—		

1	2	3	4	5	6	7	8	9
н24О	—	—	—	440 579,34	1 233 441,47	—	Метод спутниковых геодезических измерений (определений)	√(0,08^2 + 0,06^2) = 0,10

2. Сведения о характеристиках объекта недвижимости с кадастровым номером 68:20:2401001:105 :

№ п/п	Наименование характеристики	Значение характеристики
1	2	3
1.	Вид объекта недвижимости	Здание
2.	Ранее присвоенный государственный учетный номер (инвентарный) здания, сооружения, объекта незавершенного строительства	—
3.	Кадастровый номер земельного участка (земельных участков), в границах которого (которых) расположены здание, сооружение, объект незавершенного строительства	68:20:2401009:46
4.	Уникальный учетный номер кадастрового квартала, в границах которого расположены здание, сооружение, объект незавершенного строительства	68:20:2401009
5.	Адрес здания, сооружения, объекта незавершенного строительства	—
5.1.	Сведения о местоположении здания, сооружения, объекта незавершенного строительства (при отсутствии адреса) в структурированном в соответствии с федеральной информационной адресной системой виде	—
5.2.	Дополнительные сведения о местоположении	—
6.	Иные сведения	—

3. Пояснения к сведениям об объекте недвижимости с кадастровым номером 68:20:2401001:105 :

1.	—

1. Сведения о характерных точках контура объекта недвижимости с кадастровым номером 68:20:2401001:106 :

Система координат МСК-68, зона 1 Зона № 1

Обозначение характерных точек границ	Содержатся в Едином государственном реестре недвижимости			Определены в ходе выполнения комплексных кадастровых работ			Метод определения координат	Формулы, примененные для расчета средней квадратической погрешности определения координат характерных точек (Mt), м, с подставленными в такие формулы значениями и итоговые (вычисленные) значения Mt, м
	координаты, м		Радиус, м	координаты, м		Радиус, м		
	X	Y	R	X	Y	R		

1	2	3	4	5	6	7	8	9
н28О	—	—	—	440 725,46	1 233 461,42	—	Метод спутниковых геодезических измерений (определений)	√(0,08^2 + 0,06^2) = 0,10
н29О	—	—	—	440 725,37	1 233 467,52	—		
н30О	—	—	—	440 717,54	1 233 467,34	—		
н31О	—	—	—	440 717,45	1 233 469,79	—		
н32О	—	—	—	440 714,58	1 233 469,70	—		
н33О	—	—	—	440 714,81	1 233 461,05	—		
н28О	—	—	—	440 725,46	1 233 461,42	—		

2. Сведения о характеристиках объекта недвижимости с кадастровым номером 68:20:2401001:106 :

№ п/п	Наименование характеристики	Значение характеристики
1	2	3
1.	Вид объекта недвижимости	Здание
2.	Ранее присвоенный государственный учетный номер (инвентарный) здания, сооружения, объекта незавершенного строительства	—
3.	Кадастровый номер земельного участка (земельных участков), в границах которого (которых) расположены здание, сооружение, объект незавершенного строительства	68:20:2401009:4
4.	Уникальный учетный номер кадастрового квартала, в границах которого расположены здание, сооружение, объект незавершенного строительства	68:20:2401009
5.	Адрес здания, сооружения, объекта незавершенного строительства	—
5.1.	Сведения о местоположении здания, сооружения, объекта незавершенного строительства (при отсутствии адреса) в структурированном в соответствии с федеральной информационной адресной системой виде	—
5.2.	Дополнительные сведения о местоположении	—
6.	Иные сведения	—

3. Пояснения к сведениям об объекте недвижимости с кадастровым номером 68:20:2401001:106 :	
1.	—

1. Сведения о характерных точках контура объекта недвижимости с кадастровым номером 68:20:2401001:141 :

Система координат МСК-68, зона 1 Зона № 1

Обозначение характерных точек границ	Содержатся в Едином государственном реестре недвижимости			Определены в ходе выполнения комплексных кадастровых работ			Метод определения координат	Формулы, примененные для расчета средней квадратической погрешности определения координат характерных точек (Mt), м, с подставленными в такие формулы значениями и итоговые (вычисленные) значения Mt, м
	координаты, м		Радиус, м	координаты, м		Радиус, м		
	X	Y	R	X	Y	R		
1	2	3	4	5	6	7	8	9
н160О	—	—	—	441 205,48	1 233 483,65	—	Метод спутниковых геодезических измерений (определений)	√(0,08^2 + 0,06^2) = 0,10
н161О	—	—	—	441 206,95	1 233 489,34	—		
н162О	—	—	—	441 194,51	1 233 492,61	—		
н163О	—	—	—	441 193,33	1 233 486,29	—		
н160О	—	—	—	441 205,48	1 233 483,65	—		

2. Сведения о характеристиках объекта недвижимости с кадастровым номером 68:20:2401001:141 :

№ п/п	Наименование характеристики	Значение характеристики
1	2	3
1.	Вид объекта недвижимости	Здание
2.	Ранее присвоенный государственный учетный номер (инвентарный) здания, сооружения, объекта незавершенного строительства	—
3.	Кадастровый номер земельного участка (земельных участков), в границах которого (которых) расположены здание, сооружение, объект незавершенного строительства	68:20:2401009:88
4.	Уникальный учетный номер кадастрового квартала, в границах которого расположены здание, сооружение, объект незавершенного строительства	68:20:2401009

1	2	3
5.	Адрес здания, сооружения, объекта незавершенного строительства	—
5.1.	Сведения о местоположении здания, сооружения, объекта незавершенного строительства (при отсутствии адреса) в структурированном в соответствии с федеральной информационной адресной системой виде	—
5.2.	Дополнительные сведения о местоположении	—
6.	Иные сведения	—

3. Пояснения к сведениям об объекте недвижимости с кадастровым номером 68:20:2401001:141 :

1.	—

1. Сведения о характерных точках контура объекта недвижимости с кадастровым номером 68:20:2401001:142 :

Система координат МСК-68, зона 1 Зона № 1

Обозначение характерных точек границ	Содержатся в Едином государственном реестре недвижимости			Определены в ходе выполнения комплексных кадастровых работ			Метод определения координат	Формулы, примененные для расчета средней квадратической погрешности определения координат характерных точек (Mt), м, с подставленными в такие формулы значениями и итоговые (вычисленные) значения Mt, м
	координаты, м		Радиус, м	координаты, м		Радиус, м		
	X	Y	R	X	Y	R		
1	2	3	4	5	6	7	8	9
н164О	—	—	—	440 400,14	1 233 539,89	—	Метод спутниковых геодезических измерений (определений)	√(0,08^2 + 0,06^2) = 0,10
н165О	—	—	—	440 392,50	1 233 540,51	—		
н166О	—	—	—	440 392,18	1 233 535,23	—		
н167О	—	—	—	440 399,88	1 233 534,73	—		
н164О	—	—	—	440 400,14	1 233 539,89	—		

2. Сведения о характеристиках объекта недвижимости с кадастровым номером 68:20:2401001:142 :

№ п/п	Наименование характеристики	Значение характеристики
1	2	3
1.	Вид объекта недвижимости	Здание

1	2	3
2.	Ранее присвоенный государственный учетный номер (инвентарный) здания, сооружения, объекта незавершенного строительства	—
3.	Кадастровый номер земельного участка (земельных участков), в границах которого (которых) расположены здание, сооружение, объект незавершенного строительства	68:20:2401009:6
4.	Уникальный учетный номер кадастрового квартала, в границах которого расположены здание, сооружение, объект незавершенного строительства	68:20:2401009
5.	Адрес здания, сооружения, объекта незавершенного строительства	—
5.1.	Сведения о местоположении здания, сооружения, объекта незавершенного строительства (при отсутствии адреса) в структурированном в соответствии с федеральной информационной адресной системой виде	—
5.2.	Дополнительные сведения о местоположении	—
6.	Иные сведения	—

3. Пояснения к сведениям об объекте недвижимости с кадастровым номером 68:20:2401001:142 :

1.	—

1. Сведения о характерных точках контура объекта недвижимости с кадастровым номером 68:20:2401001:144 :

Система координат МСК-68, зона 1 Зона № 1

Обозначение характерных точек границ	Содержатся в Едином государственном реестре недвижимости			Определены в ходе выполнения комплексных кадастровых работ			Метод определения координат	Формулы, примененные для расчета средней квадратической погрешности определения координат характерных точек (Mt), м, с подставленными в такие формулы значениями и итоговые (вычисленные) значения Mt, м
	координаты, м		Радиус, м	координаты, м		Радиус, м		
	X	Y	R	X	Y	R		
1	2	3	4	5	6	7	8	9
н168О	—	—	—	440 521,32	1 233 514,16	—	Метод спутниковых геодезических измерений (определений)	√(0,08^2 + 0,06^2) = 0,10
н169О	—	—	—	440 522,16	1 233 518,97	—		
н170О	—	—	—	440 521,25	1 233 519,23	—		

1	2	3	4	5	6	7	8	9
н171О	—	—	—	440 521,33	1 233 520,76	—	Метод спутниковых геодезических измерений (определений)	√(0,08^2 + 0,06^2) = 0,10
н172О	—	—	—	440 518,79	1 233 521,30	—		
н173О	—	—	—	440 518,82	1 233 520,20	—		
н174О	—	—	—	440 509,51	1 233 521,50	—		
н175О	—	—	—	440 508,34	1 233 516,29	—		
н168О	—	—	—	440 521,32	1 233 514,16	—		

2. Сведения о характеристиках объекта недвижимости с кадастровым номером 68:20:2401001:144 :

№ п/п	Наименование характеристики	Значение характеристики
1	2	3
1.	Вид объекта недвижимости	Здание
2.	Ранее присвоенный государственный учетный номер (инвентарный) здания, сооружения, объекта незавершенного строительства	—
3.	Кадастровый номер земельного участка (земельных участков), в границах которого (которых) расположены здание, сооружение, объект незавершенного строительства	68:20:2401009:41
4.	Уникальный учетный номер кадастрового квартала, в границах которого расположены здание, сооружение, объект незавершенного строительства	68:20:2401009
5.	Адрес здания, сооружения, объекта незавершенного строительства	—
5.1.	Сведения о местоположении здания, сооружения, объекта незавершенного строительства (при отсутствии адреса) в структурированном в соответствии с федеральной информационной адресной системой виде	—
5.2.	Дополнительные сведения о местоположении	—
6.	Иные сведения	—

3. Пояснения к сведениям об объекте недвижимости с кадастровым номером 68:20:2401001:144 :

1.	—

1. Сведения о характерных точках контура объекта недвижимости с кадастровым номером 68:20:2401001:145 :

Система координат МСК-68, зона 1 Зона № 1

Обозначение характерных точек границ	Содержатся в Едином государственном реестре недвижимости			Определены в ходе выполнения комплексных кадастровых работ			Метод определения координат	Формулы, примененные для расчета средней квадратической погрешности определения координат характерных точек (Mt), м, с подставленными в такие формулы значениями и итоговые (вычисленные) значения Mt, м
	координаты, м		Радиус, м	координаты, м		Радиус, м		
	X	Y	R	X	Y	R		
1	2	3	4	5	6	7	8	9
н176О	—	—	—	440 550,40	1 233 479,24	—	Метод спутниковых геодезических измерений (определений)	√(0,08^2 + 0,06^2) = 0,10
н177О	—	—	—	440 546,23	1 233 480,39	—		
н178О	—	—	—	440 545,38	1 233 477,44	—		
н179О	—	—	—	440 539,59	1 233 479,02	—		
н180О	—	—	—	440 537,73	1 233 472,32	—		
н181О	—	—	—	440 547,88	1 233 469,68	—		
н176О	—	—	—	440 550,40	1 233 479,24	—		

2. Сведения о характеристиках объекта недвижимости с кадастровым номером 68:20:2401001:145 :

№ п/п	Наименование характеристики	Значение характеристики
1	2	3
1.	Вид объекта недвижимости	Здание
2.	Ранее присвоенный государственный учетный номер (инвентарный) здания, сооружения, объекта незавершенного строительства	—
3.	Кадастровый номер земельного участка (земельных участков), в границах которого (которых) расположены здание, сооружение, объект незавершенного строительства	68:20:2401009:43

1	2	3
4.	Уникальный учетный номер кадастрового квартала, в границах которого расположены здание, сооружение, объект незавершенного строительства	68:20:2401009
5.	Адрес здания, сооружения, объекта незавершенного строительства	—
5.1.	Сведения о местоположении здания, сооружения, объекта незавершенного строительства (при отсутствии адреса) в структурированном в соответствии с федеральной информационной адресной системой виде	—
5.2.	Дополнительные сведения о местоположении	—
6.	Иные сведения	—

3. Пояснения к сведениям об объекте недвижимости с кадастровым номером 68:20:2401001:145 :

1.	—

1. Сведения о характерных точках контура объекта недвижимости с кадастровым номером 68:20:2401001:146 :

Система координат МСК-68, зона 1 Зона № 1

Обозначение характерных точек границ	Содержатся в Едином государственном реестре недвижимости			Определены в ходе выполнения комплексных кадастровых работ			Метод определения координат	Формулы, примененные для расчета средней квадратической погрешности определения координат характерных точек (Mt), м, с подставленными в такие формулы значениями и итоговые (вычисленные) значения Mt, м
	координаты, м		Радиус, м	координаты, м		Радиус, м		
	X	Y	R	X	Y	R		
1	2	3	4	5	6	7	8	9
н182О	—	—	—	440 764,03	1 233 468,30	—	Метод спутниковых геодезических измерений (определений)	√(0,08^2 + 0,06^2) = 0,10
н183О	—	—	—	440 753,76	1 233 468,08	—		
н184О	—	—	—	440 753,91	1 233 457,36	—		
н185О	—	—	—	440 764,45	1 233 457,44	—		
н182О	—	—	—	440 764,03	1 233 468,30	—		

2. Сведения о характеристиках объекта недвижимости с кадастровым номером 68:20:2401001:146 :

№ п/п	Наименование характеристики	Значение характеристики
1	2	3
1.	Вид объекта недвижимости	Здание
2.	Ранее присвоенный государственный учетный номер (инвентарный) здания, сооружения, объекта незавершенного строительства	—
3.	Кадастровый номер земельного участка (земельных участков), в границах которого (которых) расположены здание, сооружение, объект незавершенного строительства	68:20:2401009:56
4.	Уникальный учетный номер кадастрового квартала, в границах которого расположены здание, сооружение, объект незавершенного строительства	68:20:2401009
5.	Адрес здания, сооружения, объекта незавершенного строительства	—
5.1.	Сведения о местоположении здания, сооружения, объекта незавершенного строительства (при отсутствии адреса) в структурированном в соответствии с федеральной информационной адресной системой виде	—
5.2.	Дополнительные сведения о местоположении	—
6.	Иные сведения	—

3. Пояснения к сведениям об объекте недвижимости с кадастровым номером 68:20:2401001:146 :

1.	—

1. Сведения о характерных точках контура объекта недвижимости с кадастровым номером 68:20:2401001:188 :

Система координат МСК-68, зона 1 Зона № 1

Обозначение характерных точек границ	Содержатся в Едином государственном реестре недвижимости			Определены в ходе выполнения комплексных кадастровых работ			Метод определения координат	Формулы, примененные для расчета средней квадратической погрешности определения координат характерных точек (Mt), м, с подставленными в такие формулы значениями и итоговые (вычисленные) значения Mt, м
	координаты, м		Радиус, м	координаты, м		Радиус, м		
	X	Y	R	X	Y	R		
1	2	3	4	5	6	7	8	9
н330О	—	—	—	440 692,71	1 233 458,41	—	Метод спутниковых геодезических измерений (определений)	√(0,08^2 + 0,06^2) = 0,10

1	2	3	4	5	6	7	8	9
н331О	—	—	—	440 692,71	1 233 463,82	—	Метод спутниковых геодезических измерений (определений)	√(0,08^2 + 0,06^2) = 0,10
н332О	—	—	—	440 684,80	1 233 463,65	—		
н333О	—	—	—	440 684,68	1 233 458,47	—		
н330О	—	—	—	440 692,71	1 233 458,41	—		

2. Сведения о характеристиках объекта недвижимости с кадастровым номером 68:20:2401001:188 :

№ п/п	Наименование характеристики	Значение характеристики
1	2	3
1.	Вид объекта недвижимости	Здание
2.	Ранее присвоенный государственный учетный номер (инвентарный) здания, сооружения, объекта незавершенного строительства	—
3.	Кадастровый номер земельного участка (земельных участков), в границах которого (которых) расположены здание, сооружение, объект незавершенного строительства	68:20:2401009:51
4.	Уникальный учетный номер кадастрового квартала, в границах которого расположены здание, сооружение, объект незавершенного строительства	68:20:2401009
5.	Адрес здания, сооружения, объекта незавершенного строительства	—
5.1.	Сведения о местоположении здания, сооружения, объекта незавершенного строительства (при отсутствии адреса) в структурированном в соответствии с федеральной информационной адресной системой виде	—
5.2.	Дополнительные сведения о местоположении	—
6.	Иные сведения	—

3. Пояснения к сведениям об объекте недвижимости с кадастровым номером 68:20:2401001:188 :

1.	—

1. Сведения о характерных точках контура объекта недвижимости с кадастровым номером 68:20:2401001:189 :

Система координат МСК-68, зона 1 Зона № 1

Обозначение характерных точек границ	Содержатся в Едином государственном реестре недвижимости			Определены в ходе выполнения комплексных кадастровых работ			Метод определения координат	Формулы, примененные для расчета средней квадратической погрешности определения координат характерных точек (Mt), м, с подставленными в такие формулы значениями и итоговые (вычисленные) значения Mt, м
	координаты, м		Радиус, м	координаты, м		Радиус, м		
	X	Y	R	X	Y	R		
1	2	3	4	5	6	7	8	9
н334О	—	—	—	440 971,03	1 233 553,61	—	Метод спутниковых геодезических измерений (определений)	√(0,08^2 + 0,06^2) = 0,10
н335О	—	—	—	440 970,27	1 233 558,30	—		
н336О	—	—	—	440 961,16	1 233 556,68	—		
н337О	—	—	—	440 961,89	1 233 551,95	—		
н334О	—	—	—	440 971,03	1 233 553,61	—		

2. Сведения о характеристиках объекта недвижимости с кадастровым номером 68:20:2401001:189 :

№ п/п	Наименование характеристики	Значение характеристики
1	2	3
1.	Вид объекта недвижимости	Здание
2.	Ранее присвоенный государственный учетный номер (инвентарный) здания, сооружения, объекта незавершенного строительства	—
3.	Кадастровый номер земельного участка (земельных участков), в границах которого (которых) расположены здание, сооружение, объект незавершенного строительства	68:20:2401007:244
4.	Уникальный учетный номер кадастрового квартала, в границах которого расположены здание, сооружение, объект незавершенного строительства	68:20:2401009

1	2	3
5.	Адрес здания, сооружения, объекта незавершенного строительства	—
5.1.	Сведения о местоположении здания, сооружения, объекта незавершенного строительства (при отсутствии адреса) в структурированном в соответствии с федеральной информационной адресной системой виде	—
5.2.	Дополнительные сведения о местоположении	—
6.	Иные сведения	—

3. Пояснения к сведениям об объекте недвижимости с кадастровым номером 68:20:2401001:189 :

1.	—

1. Сведения о характерных точках контура объекта недвижимости с кадастровым номером 68:20:2401001:259 :

Система координат МСК-68, зона 1 Зона № 1

Обозначение характерных точек границ	Содержатся в Едином государственном реестре недвижимости			Определены в ходе выполнения комплексных кадастровых работ			Метод определения координат	Формулы, примененные для расчета средней квадратической погрешности определения координат характерных точек (Mt), м, с подставленными в такие формулы значениями и итоговые (вычисленные) значения Mt, м
	координаты, м		Радиус, м	координаты, м		Радиус, м		
	X	Y	R	X	Y	R		
1	2	3	4	5	6	7	8	9
н624О	—	—	—	440 348,68	1 233 530,41	—	Метод спутниковых геодезических измерений (определений)	√(0,08^2 + 0,06^2) = 0,10
н625О	—	—	—	440 351,70	1 233 538,78	—		
н626О	—	—	—	440 342,96	1 233 542,11	—		
н627О	—	—	—	440 340,04	1 233 533,87	—		
н624О	—	—	—	440 348,68	1 233 530,41	—		

2. Сведения о характеристиках объекта недвижимости с кадастровым номером 68:20:2401001:259 :

№ п/п	Наименование характеристики	Значение характеристики
1	2	3
1.	Вид объекта недвижимости	Здание

1	2	3
2.	Ранее присвоенный государственный учетный номер (инвентарный) здания, сооружения, объекта незавершенного строительства	—
3.	Кадастровый номер земельного участка (земельных участков), в границах которого (которых) расположены здание, сооружение, объект незавершенного строительства	68:20:2401009:35
4.	Уникальный учетный номер кадастрового квартала, в границах которого расположены здание, сооружение, объект незавершенного строительства	68:20:2401009
5.	Адрес здания, сооружения, объекта незавершенного строительства	—
5.1.	Сведения о местоположении здания, сооружения, объекта незавершенного строительства (при отсутствии адреса) в структурированном в соответствии с федеральной информационной адресной системой виде	—
5.2.	Дополнительные сведения о местоположении	—
6.	Иные сведения	—

3. Пояснения к сведениям об объекте недвижимости с кадастровым номером 68:20:2401001:259 :

1.	—

1. Сведения о характерных точках контура объекта недвижимости с кадастровым номером 68:20:2401001:260 :

Система координат МСК-68, зона 1 Зона № 1

Обозначение характерных точек границ	Содержатся в Едином государственном реестре недвижимости			Определены в ходе выполнения комплексных кадастровых работ			Метод определения координат	Формулы, примененные для расчета средней квадратической погрешности определения координат характерных точек (Mt), м, с подставленными в такие формулы значениями и итоговые (вычисленные) значения Mt, м
	координаты, м		Радиус, м	координаты, м		Радиус, м		
	X	Y	R	X	Y	R		
1	2	3	4	5	6	7	8	9
н628О	—	—	—	440 925,99	1 233 587,07	—	Метод спутниковых геодезических измерений (определений)	√(0,08^2 + 0,06^2) = 0,10
н629О	—	—	—	440 926,21	1 233 579,91	—		
н630О	—	—	—	440 937,90	1 233 580,37	—		

1	2	3	4	5	6	7	8	9
н631О	—	—	—	440 937,73	1 233 587,61	—	Метод спутниковых геодезических измерений (определений)	√(0,08^2 + 0,06^2) = 0,10
н628О	—	—	—	440 925,99	1 233 587,07	—		

2. Сведения о характеристиках объекта недвижимости с кадастровым номером 68:20:2401001:260 :

№ п/п	Наименование характеристики	Значение характеристики
1	2	3
1.	Вид объекта недвижимости	Здание
2.	Ранее присвоенный государственный учетный номер (инвентарный) здания, сооружения, объекта незавершенного строительства	—
3.	Кадастровый номер земельного участка (земельных участков), в границах которого (которых) расположены здание, сооружение, объект незавершенного строительства	68:20:2401009:93
4.	Уникальный учетный номер кадастрового квартала, в границах которого расположены здание, сооружение, объект незавершенного строительства	68:20:2401009
5.	Адрес здания, сооружения, объекта незавершенного строительства	—
5.1.	Сведения о местоположении здания, сооружения, объекта незавершенного строительства (при отсутствии адреса) в структурированном в соответствии с федеральной информационной адресной системой виде	—
5.2.	Дополнительные сведения о местоположении	—
6.	Иные сведения	—

3. Пояснения к сведениям об объекте недвижимости с кадастровым номером 68:20:2401001:260 :

1.	—

1. Сведения о характерных точках контура объекта недвижимости с кадастровым номером 68:20:2401001:261 :

Система координат МСК-68, зона 1 Зона № 1

Обозначение характерных точек границ	Содержатся в Едином государственном реестре недвижимости			Определены в ходе выполнения комплексных кадастровых работ			Метод определения координат	Формулы, примененные для расчета средней квадратической погрешности определения координат характерных точек (Mt), м, с подставленными в такие формулы значениями и итоговые (вычисленные) значения Mt, м
	координаты, м		Радиус, м	координаты, м		Радиус, м		
	X	Y	R	X	Y	R		
1	2	3	4	5	6	7	8	9
н632О	—	—	—	441 097,78	1 233 513,77	—	Метод спутниковых геодезических измерений (определений)	√(0,08^2 + 0,06^2) = 0,10
н633О	—	—	—	441 098,73	1 233 526,07	—		
н634О	—	—	—	441 095,59	1 233 526,34	—		
н635О	—	—	—	441 095,46	1 233 524,52	—		
н636О	—	—	—	441 082,52	1 233 525,97	—		
н637О	—	—	—	441 081,75	1 233 518,37	—		
н638О	—	—	—	441 095,32	1 233 517,37	—		
н639О	—	—	—	441 095,14	1 233 514,00	—		
н632О	—	—	—	441 097,78	1 233 513,77	—		

2. Сведения о характеристиках объекта недвижимости с кадастровым номером 68:20:2401001:261 :

№ п/п	Наименование характеристики	Значение характеристики
1	2	3
1.	Вид объекта недвижимости	Здание
2.	Ранее присвоенный государственный учетный номер (инвентарный) здания, сооружения, объекта незавершенного строительства	—

1	2	3
3.	Кадастровый номер земельного участка (земельных участков), в границах которого (которых) расположены здание, сооружение, объект незавершенного строительства	68:20:2401009:84
4.	Уникальный учетный номер кадастрового квартала, в границах которого расположены здание, сооружение, объект незавершенного строительства	68:20:2401009
5.	Адрес здания, сооружения, объекта незавершенного строительства	—
5.1.	Сведения о местоположении здания, сооружения, объекта незавершенного строительства (при отсутствии адреса) в структурированном в соответствии с федеральной информационной адресной системой виде	—
5.2.	Дополнительные сведения о местоположении	—
6.	Иные сведения	—

3. Пояснения к сведениям об объекте недвижимости с кадастровым номером 68:20:2401001:261 :

1.	—

1. Сведения о характерных точках контура объекта недвижимости с кадастровым номером 68:20:2401001:262 :

Система координат МСК-68, зона 1 Зона № 1

Обозначение характерных точек границ	Содержатся в Едином государственном реестре недвижимости			Определены в ходе выполнения комплексных кадастровых работ			Метод определения координат	Формулы, примененные для расчета средней квадратической погрешности определения координат характерных точек (Mt), м, с подставленными в такие формулы значениями и итоговые (вычисленные) значения Mt, м
	координаты, м		Радиус, м	координаты, м		Радиус, м		
	X	Y	R	X	Y	R		
1	2	3	4	5	6	7	8	9
н640О	—	—	—	441 151,76	1 233 479,70	—	Метод спутниковых геодезических измерений (определений)	√(0,08^2 + 0,06^2) = 0,10
н641О	—	—	—	441 156,87	1 233 493,69	—		
н642О	—	—	—	441 153,38	1 233 495,30	—		
н643О	—	—	—	441 152,41	1 233 492,60	—		

1	2	3	4	5	6	7	8	9
н644О	—	—	—	441 144,35	1 233 495,17	—	Метод спутниковых геодезических измерений (определений)	√(0,08^2 + 0,06^2) = 0,10
н645О	—	—	—	441 141,21	1 233 485,76	—		
н646О	—	—	—	441 148,66	1 233 483,24	—		
н647О	—	—	—	441 147,98	1 233 480,96	—		
н640О	—	—	—	441 151,76	1 233 479,70	—		

2. Сведения о характеристиках объекта недвижимости с кадастровым номером 68:20:2401001:262 :

№ п/п	Наименование характеристики	Значение характеристики
1	2	3
1.	Вид объекта недвижимости	Здание
2.	Ранее присвоенный государственный учетный номер (инвентарный) здания, сооружения, объекта незавершенного строительства	—
3.	Кадастровый номер земельного участка (земельных участков), в границах которого (которых) расположены здание, сооружение, объект незавершенного строительства	68:20:2401009:1
4.	Уникальный учетный номер кадастрового квартала, в границах которого расположены здание, сооружение, объект незавершенного строительства	68:20:2401009
5.	Адрес здания, сооружения, объекта незавершенного строительства	—
5.1.	Сведения о местоположении здания, сооружения, объекта незавершенного строительства (при отсутствии адреса) в структурированном в соответствии с федеральной информационной адресной системой виде	—
5.2.	Дополнительные сведения о местоположении	—
6.	Иные сведения	—

3. Пояснения к сведениям об объекте недвижимости с кадастровым номером 68:20:2401001:262 :

1.	—

1. Сведения о характерных точках контура объекта недвижимости с кадастровым номером 68:20:2401001:300 :

Система координат МСК-68, зона 1 Зона № 1

Обозначение характерных точек границ	Содержатся в Едином государственном реестре недвижимости			Определены в ходе выполнения комплексных кадастровых работ			Метод определения координат	Формулы, примененные для расчета средней квадратической погрешности определения координат характерных точек (Mt), м, с подставленными в такие формулы значениями и итоговые (вычисленные) значения Mt, м
	координаты, м		Радиус, м	координаты, м		Радиус, м		
	X	Y	R	X	Y	R		
1	2	3	4	5	6	7	8	9
н763О	—	—	—	440 971,43	1 233 578,87	—	Метод спутниковых геодезических измерений (определений)	√(0,08^2 + 0,06^2) = 0,10
н764О	—	—	—	440 971,46	1 233 584,66	—		
н765О	—	—	—	440 953,74	1 233 584,16	—		
н766О	—	—	—	440 953,60	1 233 587,29	—		
н767О	—	—	—	440 949,68	1 233 587,15	—		
н768О	—	—	—	440 949,55	1 233 580,14	—		
н763О	—	—	—	440 971,43	1 233 578,87	—		

2. Сведения о характеристиках объекта недвижимости с кадастровым номером 68:20:2401001:300 :

№ п/п	Наименование характеристики	Значение характеристики
1	2	3
1.	Вид объекта недвижимости	Здание
2.	Ранее присвоенный государственный учетный номер (инвентарный) здания, сооружения, объекта незавершенного строительства	—
3.	Кадастровый номер земельного участка (земельных участков), в границах которого (которых) расположены здание, сооружение, объект незавершенного строительства	68:20:2401009:91, 68:20:2401009:92

1	2	3
4.	Уникальный учетный номер кадастрового квартала, в границах которого расположены здание, сооружение, объект незавершенного строительства	68:20:2401009
5.	Адрес здания, сооружения, объекта незавершенного строительства	—
5.1.	Сведения о местоположении здания, сооружения, объекта незавершенного строительства (при отсутствии адреса) в структурированном в соответствии с федеральной информационной адресной системой виде	—
5.2.	Дополнительные сведения о местоположении	—
6.	Иные сведения	—

3. Пояснения к сведениям об объекте недвижимости с кадастровым номером 68:20:2401001:300 :

1.	—

1. Сведения о характерных точках контура объекта недвижимости с кадастровым номером 68:20:2401001:304 :

Система координат МСК-68, зона 1 Зона № 1

Обозначение характерных точек границ	Содержатся в Едином государственном реестре недвижимости			Определены в ходе выполнения комплексных кадастровых работ			Метод определения координат	Формулы, примененные для расчета средней квадратической погрешности определения координат характерных точек (Mt), м, с подставленными в такие формулы значениями и итоговые (вычисленные) значения Mt, м
	координаты, м		Радиус, м	координаты, м		Радиус, м		
	X	Y	R	X	Y	R		
1	2	3	4	5	6	7	8	9
н781О	—	—	—	440 541,42	1 233 505,35	—	Метод спутниковых геодезических измерений (определений)	√(0,08^2 + 0,06^2) = 0,10
н782О	—	—	—	440 542,62	1 233 511,69	—		
н783О	—	—	—	440 540,56	1 233 512,11	—		
н784О	—	—	—	440 540,70	1 233 512,87	—		
н785О	—	—	—	440 530,23	1 233 514,83	—		
н786О	—	—	—	440 529,09	1 233 507,77	—		

1	2	3	4	5	6	7	8	9
н781О	—	—	—	440 541,42	1 233 505,35	—	Метод спутниковых геодезических измерений (определений)	√(0,08^2 + 0,06^2) = 0,10

2. Сведения о характеристиках объекта недвижимости с кадастровым номером 68:20:2401001:304 :

№ п/п	Наименование характеристики	Значение характеристики
1	2	3
1.	Вид объекта недвижимости	Здание
2.	Ранее присвоенный государственный учетный номер (инвентарный) здания, сооружения, объекта незавершенного строительства	—
3.	Кадастровый номер земельного участка (земельных участков), в границах которого (которых) расположены здание, сооружение, объект незавершенного строительства	68:20:2401009:42
4.	Уникальный учетный номер кадастрового квартала, в границах которого расположены здание, сооружение, объект незавершенного строительства	68:20:2401009
5.	Адрес здания, сооружения, объекта незавершенного строительства	—
5.1.	Сведения о местоположении здания, сооружения, объекта незавершенного строительства (при отсутствии адреса) в структурированном в соответствии с федеральной информационной адресной системой виде	—
5.2.	Дополнительные сведения о местоположении	—
6.	Иные сведения	—

3. Пояснения к сведениям об объекте недвижимости с кадастровым номером 68:20:2401001:304 :

1.	—

1. Сведения о характерных точках контура объекта недвижимости с кадастровым номером 68:20:2401001:337 :

Система координат МСК-68, зона 1 Зона № 1

Обозначение характерных точек границ	Содержатся в Едином государственном реестре недвижимости			Определены в ходе выполнения комплексных кадастровых работ			Метод определения координат	Формулы, примененные для расчета средней квадратической погрешности определения координат характерных точек (Mt), м, с подставленными в такие формулы значениями и итоговые (вычисленные) значения Mt, м
	координаты, м		Радиус, м	координаты, м		Радиус, м		
	X	Y	R	X	Y	R		

1	2	3	4	5	6	7	8	9
н913О	—	—	—	440 314,40	1 233 555,37	—	Метод спутниковых геодезических измерений (определений)	√(0,08^2 + 0,06^2) = 0,10
н914О	—	—	—	440 302,99	1 233 554,98	—		
н915О	—	—	—	440 303,11	1 233 548,34	—		
н916О	—	—	—	440 310,74	1 233 548,67	—		
н917О	—	—	—	440 310,74	1 233 544,04	—		
н918О	—	—	—	440 314,87	1 233 544,54	—		
н913О	—	—	—	440 314,40	1 233 555,37	—		

2. Сведения о характеристиках объекта недвижимости с кадастровым номером 68:20:2401001:337 :

№ п/п	Наименование характеристики	Значение характеристики
1	2	3
1.	Вид объекта недвижимости	Здание
2.	Ранее присвоенный государственный учетный номер (инвентарный) здания, сооружения, объекта незавершенного строительства	—
3.	Кадастровый номер земельного участка (земельных участков), в границах которого (которых) расположены здание, сооружение, объект незавершенного строительства	68:20:2401009:34
4.	Уникальный учетный номер кадастрового квартала, в границах которого расположены здание, сооружение, объект незавершенного строительства	68:20:2401009
5.	Адрес здания, сооружения, объекта незавершенного строительства	—
5.1.	Сведения о местоположении здания, сооружения, объекта незавершенного строительства (при отсутствии адреса) в структурированном в соответствии с федеральной информационной адресной системой виде	—
5.2.	Дополнительные сведения о местоположении	—
6.	Иные сведения	—

3. Пояснения к сведениям об объекте недвижимости с кадастровым номером 68:20:2401001:337 :	
1.	—

1. Сведения о характерных точках контура объекта недвижимости с кадастровым номером 68:20:2401001:338 :

Система координат МСК-68, зона 1 Зона № 1

Обозначение характерных точек границ	Содержатся в Едином государственном реестре недвижимости			Определены в ходе выполнения комплексных кадастровых работ			Метод определения координат	Формулы, примененные для расчета средней квадратической погрешности определения координат характерных точек (Mt), м, с подставленными в такие формулы значениями и итоговые (вычисленные) значения Mt, м
	координаты, м		Радиус, м	координаты, м		Радиус, м		
	X	Y	R	X	Y	R		
1	2	3	4	5	6	7	8	9
н919О	—	—	—	441 062,70	1 233 546,39	—	Метод спутниковых геодезических измерений (определений)	√(0,08^2 + 0,06^2) = 0,10
н920О	—	—	—	441 058,02	1 233 547,23	—		
н921О	—	—	—	441 057,55	1 233 543,94	—		
н922О	—	—	—	441 050,55	1 233 544,86	—		
н923О	—	—	—	441 049,66	1 233 538,97	—		
н924О	—	—	—	441 061,11	1 233 537,55	—		
н919О	—	—	—	441 062,70	1 233 546,39	—		

2. Сведения о характеристиках объекта недвижимости с кадастровым номером 68:20:2401001:338 :

№ п/п	Наименование характеристики	Значение характеристики
1	2	3
1.	Вид объекта недвижимости	Здание
2.	Ранее присвоенный государственный учетный номер (инвентарный) здания, сооружения, объекта незавершенного строительства	—

1	2	3
3.	Кадастровый номер земельного участка (земельных участков), в границах которого (которых) расположены здание, сооружение, объект незавершенного строительства	68:20:2401009:3
4.	Уникальный учетный номер кадастрового квартала, в границах которого расположены здание, сооружение, объект незавершенного строительства	68:20:2401009
5.	Адрес здания, сооружения, объекта незавершенного строительства	—
5.1.	Сведения о местоположении здания, сооружения, объекта незавершенного строительства (при отсутствии адреса) в структурированном в соответствии с федеральной информационной адресной системой виде	—
5.2.	Дополнительные сведения о местоположении	—
6.	Иные сведения	—

3. Пояснения к сведениям об объекте недвижимости с кадастровым номером 68:20:2401001:338 :

1.	—

1. Сведения о характерных точках контура объекта недвижимости с кадастровым номером 68:20:2401001:339 :

Система координат МСК-68, зона 1 Зона № 1

Обозначение характерных точек границ	Содержатся в Едином государственном реестре недвижимости			Определены в ходе выполнения комплексных кадастровых работ			Метод определения координат	Формулы, примененные для расчета средней квадратической погрешности определения координат характерных точек (Mt), м, с подставленными в такие формулы значениями и итоговые (вычисленные) значения Mt, м
	координаты, м		Радиус, м	координаты, м		Радиус, м		
	X	Y	R	X	Y	R		
1	2	3	4	5	6	7	8	9
н925О	—	—	—	441 078,86	1 233 534,33	—	Метод спутниковых геодезических измерений (определений)	√(0,08^2 + 0,06^2) = 0,10
н926О	—	—	—	441 079,88	1 233 542,06	—		
н927О	—	—	—	441 077,22	1 233 542,39	—		
н928О	—	—	—	441 076,93	1 233 540,39	—		

1	2	3	4	5	6	7	8	9
н929О	—	—	—	441 067,49	1 233 541,47	—	Метод спутниковых геодезических измерений (определений)	√(0,08^2 + 0,06^2) = 0,10
н930О	—	—	—	441 066,81	1 233 535,61	—		
н925О	—	—	—	441 078,86	1 233 534,33	—		

2. Сведения о характеристиках объекта недвижимости с кадастровым номером 68:20:2401001:339 :

№ п/п	Наименование характеристики	Значение характеристики
1	2	3
1.	Вид объекта недвижимости	Здание
2.	Ранее присвоенный государственный учетный номер (инвентарный) здания, сооружения, объекта незавершенного строительства	—
3.	Кадастровый номер земельного участка (земельных участков), в границах которого (которых) расположены здание, сооружение, объект незавершенного строительства	68:20:2401009:83
4.	Уникальный учетный номер кадастрового квартала, в границах которого расположены здание, сооружение, объект незавершенного строительства	68:20:2401009
5.	Адрес здания, сооружения, объекта незавершенного строительства	—
5.1.	Сведения о местоположении здания, сооружения, объекта незавершенного строительства (при отсутствии адреса) в структурированном в соответствии с федеральной информационной адресной системой виде	—
5.2.	Дополнительные сведения о местоположении	—
6.	Иные сведения	—

3. Пояснения к сведениям об объекте недвижимости с кадастровым номером 68:20:2401001:339 :

1.	—

1. Сведения о характерных точках контура объекта недвижимости с кадастровым номером 68:20:2401001:376 :

Система координат МСК-68, зона 1 Зона № 1

Обозначение характерных точек границ	Содержатся в Едином государственном реестре недвижимости			Определены в ходе выполнения комплексных кадастровых работ			Метод определения координат	Формулы, примененные для расчета средней квадратической погрешности определения координат характерных точек (Mt), м, с подставленными в такие формулы значениями и итоговые (вычисленные) значения Mt, м
	координаты, м		Радиус, м	координаты, м		Радиус, м		
	X	Y	R	X	Y	R		
1	2	3	4	5	6	7	8	9
н1059О	—	—	—	440 499,22	1 233 559,41	—	Метод спутниковых геодезических измерений (определений)	√(0,08^2 + 0,06^2) = 0,10
н1060О	—	—	—	440 507,03	1 233 556,26	—		
н1061О	—	—	—	440 509,70	1 233 562,50	—		
н1062О	—	—	—	440 507,65	1 233 563,24	—		
н1063О	—	—	—	440 508,05	1 233 564,33	—		
н1064О	—	—	—	440 502,30	1 233 566,55	—		
н1059О	—	—	—	440 499,22	1 233 559,41	—		

2. Сведения о характеристиках объекта недвижимости с кадастровым номером 68:20:2401001:376 :

№ п/п	Наименование характеристики	Значение характеристики
1	2	3
1.	Вид объекта недвижимости	Здание
2.	Ранее присвоенный государственный учетный номер (инвентарный) здания, сооружения, объекта незавершенного строительства	—
3.	Кадастровый номер земельного участка (земельных участков), в границах которого (которых) расположены здание, сооружение, объект незавершенного строительства	68:20:2401009:98

1	2	3
4.	Уникальный учетный номер кадастрового квартала, в границах которого расположены здание, сооружение, объект незавершенного строительства	68:20:2401009
5.	Адрес здания, сооружения, объекта незавершенного строительства	—
5.1.	Сведения о местоположении здания, сооружения, объекта незавершенного строительства (при отсутствии адреса) в структурированном в соответствии с федеральной информационной адресной системой виде	—
5.2.	Дополнительные сведения о местоположении	—
6.	Иные сведения	—

3. Пояснения к сведениям об объекте недвижимости с кадастровым номером 68:20:2401001:376 :

1.	—

1. Сведения о характерных точках контура объекта недвижимости с кадастровым номером 68:20:2401001:381 :

Система координат МСК-68, зона 1 Зона № 1

Обозначение характерных точек границ	Содержатся в Едином государственном реестре недвижимости			Определены в ходе выполнения комплексных кадастровых работ			Метод определения координат	Формулы, примененные для расчета средней квадратической погрешности определения координат характерных точек (Mt), м, с подставленными в такие формулы значениями и итоговые (вычисленные) значения Mt, м
	координаты, м		Радиус, м	координаты, м		Радиус, м		
	X	Y	R	X	Y	R		
1	2	3	4	5	6	7	8	9
н1081О	—	—	—	440 420,19	1 233 543,15	—	Метод спутниковых геодезических измерений (определений)	√(0,08^2 + 0,06^2) = 0,10
н1082О	—	—	—	440 415,61	1 233 542,96	—		
н1083О	—	—	—	440 415,63	1 233 539,93	—		
н1084О	—	—	—	440 405,85	1 233 539,81	—		
н1085О	—	—	—	440 406,07	1 233 533,04	—		
н1086О	—	—	—	440 420,55	1 233 533,58	—		

1	2	3	4	5	6	7	8	9
н1081О	—	—	—	440 420,19	1 233 543,15	—	Метод спутниковых геодезических измерений (определений)	√(0,08^2 + 0,06^2) = 0,10

2. Сведения о характеристиках объекта недвижимости с кадастровым номером 68:20:2401001:381 :

№ п/п	Наименование характеристики	Значение характеристики
1	2	3
1.	Вид объекта недвижимости	Здание
2.	Ранее присвоенный государственный учетный номер (инвентарный) здания, сооружения, объекта незавершенного строительства	—
3.	Кадастровый номер земельного участка (земельных участков), в границах которого (которых) расположены здание, сооружение, объект незавершенного строительства	68:20:2401009:5
4.	Уникальный учетный номер кадастрового квартала, в границах которого расположены здание, сооружение, объект незавершенного строительства	68:20:2401009
5.	Адрес здания, сооружения, объекта незавершенного строительства	—
5.1.	Сведения о местоположении здания, сооружения, объекта незавершенного строительства (при отсутствии адреса) в структурированном в соответствии с федеральной информационной адресной системой виде	—
5.2.	Дополнительные сведения о местоположении	—
6.	Иные сведения	—

3. Пояснения к сведениям об объекте недвижимости с кадастровым номером 68:20:2401001:381 :

1.	—

1. Сведения о характерных точках контура объекта недвижимости с кадастровым номером 68:20:2401007:251 :

Система координат МСК-68, зона 1 Зона № 1

Обозначение характерных точек границ	Содержатся в Едином государственном реестре недвижимости			Определены в ходе выполнения комплексных кадастровых работ			Метод определения координат	Формулы, примененные для расчета средней квадратической погрешности определения координат характерных точек (Mt), м, с подставленными в такие формулы значениями и итоговые (вычисленные) значения Mt, м
	координаты, м		Радиус, м	координаты, м		Радиус, м		
	X	Y	R	X	Y	R		

1	2	3	4	5	6	7	8	9
н1850О	—	—	—	440 629,27	1 233 146,72	—	Метод спутниковых геодезических измерений (определений)	√(0,08^2 + 0,06^2) = 0,10
н1851О	—	—	—	440 630,80	1 233 153,41	—		
н1852О	—	—	—	440 618,06	1 233 156,41	—		
н1853О	—	—	—	440 616,59	1 233 150,13	—		
н1850О	—	—	—	440 629,27	1 233 146,72	—		

2. Сведения о характеристиках объекта недвижимости с кадастровым номером 68:20:2401007:251 :

№ п/п	Наименование характеристики	Значение характеристики
1	2	3
1.	Вид объекта недвижимости	Здание
2.	Ранее присвоенный государственный учетный номер (инвентарный) здания, сооружения, объекта незавершенного строительства	—
3.	Кадастровый номер земельного участка (земельных участков), в границах которого (которых) расположены здание, сооружение, объект незавершенного строительства	68:20:2401008:81
4.	Уникальный учетный номер кадастрового квартала, в границах которого расположены здание, сооружение, объект незавершенного строительства	68:20:2401009
5.	Адрес здания, сооружения, объекта незавершенного строительства	—
5.1.	Сведения о местоположении здания, сооружения, объекта незавершенного строительства (при отсутствии адреса) в структурированном в соответствии с федеральной информационной адресной системой виде	—
5.2.	Дополнительные сведения о местоположении	—
6.	Иные сведения	ОКС 68:20:2401007:251 уточняется в КПТР на кадастровый квартал 68:20:2401009, в то время как ЗУ 68:20:2401008:81, на котором он расположен, уточняется в КПТР на кадастровый квартал 68:20:2401008.

3. Пояснения к сведениям об объекте недвижимости с кадастровым номером 68:20:2401007:251 :

1.	—

1. Сведения о характерных точках контура объекта недвижимости с кадастровым номером 68:20:2401007:345 :

Система координат МСК-68, зона 1 Зона № 1

Обозначение характерных точек границ	Содержатся в Едином государственном реестре недвижимости			Определены в ходе выполнения комплексных кадастровых работ			Метод определения координат	Формулы, примененные для расчета средней квадратической погрешности определения координат характерных точек (Mt), м, с подставленными в такие формулы значениями и итоговые (вычисленные) значения Mt, м
	координаты, м		Радиус, м	координаты, м		Радиус, м		
	X	Y	R	X	Y	R		
1	2	3	4	5	6	7	8	9
н2157О	—	—	—	440 245,54	1 233 577,82	—	Метод спутниковых геодезических измерений (определений)	√(0,08^2 + 0,06^2) = 0,10
н2158О	—	—	—	440 240,52	1 233 577,19	—		
н2159О	—	—	—	440 241,15	1 233 572,17	—		
н2160О	—	—	—	440 246,17	1 233 572,80	—		
н2157О	—	—	—	440 245,54	1 233 577,82	—		

2. Сведения о характеристиках объекта недвижимости с кадастровым номером 68:20:2401007:345 :

№ п/п	Наименование характеристики	Значение характеристики
1	2	3
1.	Вид объекта недвижимости	Здание
2.	Ранее присвоенный государственный учетный номер (инвентарный) здания, сооружения, объекта незавершенного строительства	—
3.	Кадастровый номер земельного участка (земельных участков), в границах которого (которых) расположены здание, сооружение, объект незавершенного строительства	68:20:2401007:243
4.	Уникальный учетный номер кадастрового квартала, в границах которого расположены здание, сооружение, объект незавершенного строительства	68:20:2401009

1	2	3
5.	Адрес здания, сооружения, объекта незавершенного строительства	—
5.1.	Сведения о местоположении здания, сооружения, объекта незавершенного строительства (при отсутствии адреса) в структурированном в соответствии с федеральной информационной адресной системой виде	—
5.2.	Дополнительные сведения о местоположении	—
6.	Иные сведения	—

3. Пояснения к сведениям об объекте недвижимости с кадастровым номером 68:20:2401007:345 :

1.	—

1. Сведения о характерных точках контура объекта недвижимости с кадастровым номером 68:20:2401009:109 :

Система координат МСК-68, зона 1 Зона № 1

Обозначение характерных точек границ	Содержатся в Едином государственном реестре недвижимости			Определены в ходе выполнения комплексных кадастровых работ			Метод определения координат	Формулы, примененные для расчета средней квадратической погрешности определения координат характерных точек (Mt), м, с подставленными в такие формулы значениями и итоговые (вычисленные) значения Mt, м
	координаты, м		Радиус, м	координаты, м		Радиус, м		
	X	Y	R	X	Y	R		
1	2	3	4	5	6	7	8	9
н2286О	—	—	—	440 562,60	1 233 426,24	—	Метод спутниковых геодезических измерений (определений)	√(0,08^2 + 0,06^2) = 0,10
н2287О	—	—	—	440 564,64	1 233 432,97	—		
н2288О	—	—	—	440 554,59	1 233 436,21	—		
н2289О	—	—	—	440 552,48	1 233 429,47	—		
н2286О	—	—	—	440 562,60	1 233 426,24	—		

2. Сведения о характеристиках объекта недвижимости с кадастровым номером 68:20:2401009:109 :

№ п/п	Наименование характеристики	Значение характеристики
1	2	3
1.	Вид объекта недвижимости	Здание

1	2	3
2.	Ранее присвоенный государственный учетный номер (инвентарный) здания, сооружения, объекта незавершенного строительства	—
3.	Кадастровый номер земельного участка (земельных участков), в границах которого (которых) расположены здание, сооружение, объект незавершенного строительства	68:20:2401009:2
4.	Уникальный учетный номер кадастрового квартала, в границах которого расположены здание, сооружение, объект незавершенного строительства	68:20:2401009
5.	Адрес здания, сооружения, объекта незавершенного строительства	—
5.1.	Сведения о местоположении здания, сооружения, объекта незавершенного строительства (при отсутствии адреса) в структурированном в соответствии с федеральной информационной адресной системой виде	—
5.2.	Дополнительные сведения о местоположении	—
6.	Иные сведения	—

3. Пояснения к сведениям об объекте недвижимости с кадастровым номером 68:20:2401009:109 :

1.	—

1. Сведения о характерных точках контура объекта недвижимости с кадастровым номером 68:20:2401009:113 :

Система координат МСК-68, зона 1 Зона № 1

Обозначение характерных точек границ	Содержатся в Едином государственном реестре недвижимости			Определены в ходе выполнения комплексных кадастровых работ			Метод определения координат	Формулы, примененные для расчета средней квадратической погрешности определения координат характерных точек (Mt), м, с подставленными в такие формулы значениями и итоговые (вычисленные) значения Mt, м
	координаты, м		Радиус, м	координаты, м		Радиус, м		
	X	Y	R	X	Y	R		
1	2	3	4	5	6	7	8	9
н2302О	—	—	—	440 351,06	1 233 341,80	—	Метод спутниковых геодезических измерений (определений)	√(0,08^2 + 0,06^2) = 0,10
н2303О	—	—	—	440 354,34	1 233 350,94	—		
н2304О	—	—	—	440 345,11	1 233 354,13	—		

1	2	3	4	5	6	7	8	9
н2305О	—	—	—	440 342,78	1 233 347,70	—	Метод спутниковых геодезических измерений (определений)	√(0,08^2 + 0,06^2) = 0,10
н2306О	—	—	—	440 348,41	1 233 345,77	—		
н2307О	—	—	—	440 347,51	1 233 343,17	—		
н2302О	—	—	—	440 351,06	1 233 341,80	—		

2. Сведения о характеристиках объекта недвижимости с кадастровым номером 68:20:2401009:113 :

№ п/п	Наименование характеристики	Значение характеристики
1	2	3
1.	Вид объекта недвижимости	Здание
2.	Ранее присвоенный государственный учетный номер (инвентарный) здания, сооружения, объекта незавершенного строительства	—
3.	Кадастровый номер земельного участка (земельных участков), в границах которого (которых) расположены здание, сооружение, объект незавершенного строительства	68:20:2401009:12
4.	Уникальный учетный номер кадастрового квартала, в границах которого расположены здание, сооружение, объект незавершенного строительства	68:20:2401009
5.	Адрес здания, сооружения, объекта незавершенного строительства	—
5.1.	Сведения о местоположении здания, сооружения, объекта незавершенного строительства (при отсутствии адреса) в структурированном в соответствии с федеральной информационной адресной системой виде	—
5.2.	Дополнительные сведения о местоположении	—
6.	Иные сведения	—

3. Пояснения к сведениям об объекте недвижимости с кадастровым номером 68:20:2401009:113 :

1.	—

1. Сведения о характерных точках контура объекта недвижимости с кадастровым номером 68:20:2401009:114 :

Система координат МСК-68, зона 1 Зона № 1

Обозначение характерных точек границ	Содержатся в Едином государственном реестре недвижимости			Определены в ходе выполнения комплексных кадастровых работ			Метод определения координат	Формулы, примененные для расчета средней квадратической погрешности определения координат характерных точек (Mt), м, с подставленными в такие формулы значениями и итоговые (вычисленные) значения Mt, м
	координаты, м		Радиус, м	координаты, м		Радиус, м		
	X	Y	R	X	Y	R		
1	2	3	4	5	6	7	8	9
н2308О	—	—	—	440 446,15	1 233 579,25	—	Метод спутниковых геодезических измерений (определений)	√(0,08^2 + 0,06^2) = 0,10
н2309О	—	—	—	440 444,67	1 233 570,54	—		
н2310О	—	—	—	440 448,17	1 233 569,76	—		
н2311О	—	—	—	440 448,74	1 233 572,18	—		
н2312О	—	—	—	440 458,55	1 233 570,12	—		
н2313О	—	—	—	440 458,00	1 233 568,17	—		
н2314О	—	—	—	440 461,29	1 233 567,67	—		
н2315О	—	—	—	440 462,82	1 233 575,88	—		
н2308О	—	—	—	440 446,15	1 233 579,25	—		

2. Сведения о характеристиках объекта недвижимости с кадастровым номером 68:20:2401009:114 :

№ п/п	Наименование характеристики	Значение характеристики
1	2	3
1.	Вид объекта недвижимости	Здание
2.	Ранее присвоенный государственный учетный номер (инвентарный) здания, сооружения, объекта незавершенного строительства	—

1	2	3
3.	Кадастровый номер земельного участка (земельных участков), в границах которого (которых) расположены здание, сооружение, объект незавершенного строительства	68:20:2401009:100
4.	Уникальный учетный номер кадастрового квартала, в границах которого расположены здание, сооружение, объект незавершенного строительства	68:20:2401009
5.	Адрес здания, сооружения, объекта незавершенного строительства	—
5.1.	Сведения о местоположении здания, сооружения, объекта незавершенного строительства (при отсутствии адреса) в структурированном в соответствии с федеральной информационной адресной системой виде	—
5.2.	Дополнительные сведения о местоположении	—
6.	Иные сведения	—

3. Пояснения к сведениям об объекте недвижимости с кадастровым номером 68:20:2401009:114 :

1.	—

1. Сведения о характерных точках контура объекта недвижимости с кадастровым номером 68:20:2401009:115 :

Система координат МСК-68, зона 1 Зона № 1

Обозначение характерных точек границ	Содержатся в Едином государственном реестре недвижимости			Определены в ходе выполнения комплексных кадастровых работ			Метод определения координат	Формулы, примененные для расчета средней квадратической погрешности определения координат характерных точек (Mt), м, с подставленными в такие формулы значениями и итоговые (вычисленные) значения Mt, м
	координаты, м		Радиус, м	координаты, м		Радиус, м		
	X	Y	R	X	Y	R		
1	2	3	4	5	6	7	8	9
н2316О	—	—	—	440 496,71	1 233 433,45	—	Метод спутниковых геодезических измерений (определений)	√(0,08^2 + 0,06^2) = 0,10
н2317О	—	—	—	440 496,81	1 233 442,12	—		
н2318О	—	—	—	440 488,31	1 233 442,02	—		
н2319О	—	—	—	440 488,48	1 233 433,54	—		

1	2	3	4	5	6	7	8	9
н2316О	—	—	—	440 496,71	1 233 433,45	—	Метод спутниковых геодезических измерений (определений)	√(0,08^2 + 0,06^2) = 0,10

2. Сведения о характеристиках объекта недвижимости с кадастровым номером 68:20:2401009:115 :

№ п/п	Наименование характеристики	Значение характеристики
1	2	3
1.	Вид объекта недвижимости	Здание
2.	Ранее присвоенный государственный учетный номер (инвентарный) здания, сооружения, объекта незавершенного строительства	—
3.	Кадастровый номер земельного участка (земельных участков), в границах которого (которых) расположены здание, сооружение, объект незавершенного строительства	68:20:2401009:44
4.	Уникальный учетный номер кадастрового квартала, в границах которого расположены здание, сооружение, объект незавершенного строительства	68:20:2401009
5.	Адрес здания, сооружения, объекта незавершенного строительства	—
5.1.	Сведения о местоположении здания, сооружения, объекта незавершенного строительства (при отсутствии адреса) в структурированном в соответствии с федеральной информационной адресной системой виде	—
5.2.	Дополнительные сведения о местоположении	—
6.	Иные сведения	—

3. Пояснения к сведениям об объекте недвижимости с кадастровым номером 68:20:2401009:115 :

1.	—

1. Сведения о характерных точках контура объекта недвижимости с кадастровым номером 68:20:2401009:116 :

Система координат МСК-68, зона 1 Зона № 1

Обозначение характерных точек границ	Содержатся в Едином государственном реестре недвижимости			Определены в ходе выполнения комплексных кадастровых работ			Метод определения координат	Формулы, примененные для расчета средней квадратической погрешности определения координат характерных точек (Mt), м, с подставленными в такие формулы значениями и итоговые (вычисленные) значения Mt, м
	координаты, м		Радиус, м	координаты, м		Радиус, м		
	X	Y	R	X	Y	R		

1	2	3	4	5	6	7	8	9
н2320О	—	—	—	440 542,65	1 233 544,19	—	Метод спутниковых геодезических измерений (определений)	√(0,08^2 + 0,06^2) = 0,10
н2321О	—	—	—	440 538,17	1 233 535,42	—		
н2322О	—	—	—	440 551,07	1 233 528,71	—		
н2323О	—	—	—	440 555,53	1 233 537,17	—		
н2320О	—	—	—	440 542,65	1 233 544,19	—		

2. Сведения о характеристиках объекта недвижимости с кадастровым номером 68:20:2401009:116 :

№ п/п	Наименование характеристики	Значение характеристики
1	2	3
1.	Вид объекта недвижимости	Здание
2.	Ранее присвоенный государственный учетный номер (инвентарный) здания, сооружения, объекта незавершенного строительства	—
3.	Кадастровый номер земельного участка (земельных участков), в границах которого (которых) расположены здание, сооружение, объект незавершенного строительства	68:20:2401009:131
4.	Уникальный учетный номер кадастрового квартала, в границах которого расположены здание, сооружение, объект незавершенного строительства	68:20:2401009
5.	Адрес здания, сооружения, объекта незавершенного строительства	—
5.1.	Сведения о местоположении здания, сооружения, объекта незавершенного строительства (при отсутствии адреса) в структурированном в соответствии с федеральной информационной адресной системой виде	—
5.2.	Дополнительные сведения о местоположении	—
6.	Иные сведения	—

3. Пояснения к сведениям об объекте недвижимости с кадастровым номером 68:20:2401009:116 :

1.	—

1. Сведения о характерных точках контура объекта недвижимости с кадастровым номером 68:20:2401009:120 :

Система координат МСК-68, зона 1 Зона № 1

Обозначение характерных точек границ	Содержатся в Едином государственном реестре недвижимости			Определены в ходе выполнения комплексных кадастровых работ			Метод определения координат	Формулы, примененные для расчета средней квадратической погрешности определения координат характерных точек (Mt), м, с подставленными в такие формулы значениями и итоговые (вычисленные) значения Mt, м
	координаты, м		Радиус, м	координаты, м		Радиус, м		
	X	Y	R	X	Y	R		
1	2	3	4	5	6	7	8	9
н2330О	—	—	—	440 879,26	1 233 526,63	—	Метод спутниковых геодезических измерений (определений)	√(0,08^2 + 0,06^2) = 0,10
н2331О	—	—	—	440 875,03	1 233 525,90	—		
н2332О	—	—	—	440 875,63	1 233 523,26	—		
н2333О	—	—	—	440 867,17	1 233 521,56	—		
н2334О	—	—	—	440 868,30	1 233 515,17	—		
н2335О	—	—	—	440 881,09	1 233 517,85	—		
н2330О	—	—	—	440 879,26	1 233 526,63	—		

2. Сведения о характеристиках объекта недвижимости с кадастровым номером 68:20:2401009:120 :

№ п/п	Наименование характеристики	Значение характеристики
1	2	3
1.	Вид объекта недвижимости	Здание
2.	Ранее присвоенный государственный учетный номер (инвентарный) здания, сооружения, объекта незавершенного строительства	—
3.	Кадастровый номер земельного участка (земельных участков), в границах которого (которых) расположены здание, сооружение, объект незавершенного строительства	68:20:2401009:64

1	2	3
4.	Уникальный учетный номер кадастрового квартала, в границах которого расположены здание, сооружение, объект незавершенного строительства	68:20:2401009
5.	Адрес здания, сооружения, объекта незавершенного строительства	—
5.1.	Сведения о местоположении здания, сооружения, объекта незавершенного строительства (при отсутствии адреса) в структурированном в соответствии с федеральной информационной адресной системой виде	—
5.2.	Дополнительные сведения о местоположении	—
6.	Иные сведения	—

3. Пояснения к сведениям об объекте недвижимости с кадастровым номером 68:20:2401009:120 :

1.	—

1. Сведения о характерных точках контура объекта недвижимости с кадастровым номером 68:20:2401009:122 :

Система координат МСК-68, зона 1 Зона № 1

Обозначение характерных точек границ	Содержатся в Едином государственном реестре недвижимости			Определены в ходе выполнения комплексных кадастровых работ			Метод определения координат	Формулы, примененные для расчета средней квадратической погрешности определения координат характерных точек (Mt), м, с подставленными в такие формулы значениями и итоговые (вычисленные) значения Mt, м
	координаты, м		Радиус, м	координаты, м		Радиус, м		
	X	Y	R	X	Y	R		
1	2	3	4	5	6	7	8	9
н2336О	—	—	—	440 629,06	1 233 421,80	—	Метод спутниковых геодезических измерений (определений)	√(0,08^2 + 0,06^2) = 0,10
н2337О	—	—	—	440 641,74	1 233 419,16	—		
н2338О	—	—	—	440 643,06	1 233 425,63	—		
н2339О	—	—	—	440 630,11	1 233 428,33	—		
н2336О	—	—	—	440 629,06	1 233 421,80	—		

2. Сведения о характеристиках объекта недвижимости с кадастровым номером 68:20:2401009:122 :

№ п/п	Наименование характеристики	Значение характеристики
1	2	3
1.	Вид объекта недвижимости	Здание
2.	Ранее присвоенный государственный учетный номер (инвентарный) здания, сооружения, объекта незавершенного строительства	—
3.	Кадастровый номер земельного участка (земельных участков), в границах которого (которых) расположены здание, сооружение, объект незавершенного строительства	68:20:2401009:49
4.	Уникальный учетный номер кадастрового квартала, в границах которого расположены здание, сооружение, объект незавершенного строительства	68:20:2401009
5.	Адрес здания, сооружения, объекта незавершенного строительства	—
5.1.	Сведения о местоположении здания, сооружения, объекта незавершенного строительства (при отсутствии адреса) в структурированном в соответствии с федеральной информационной адресной системой виде	—
5.2.	Дополнительные сведения о местоположении	—
6.	Иные сведения	—

3. Пояснения к сведениям об объекте недвижимости с кадастровым номером 68:20:2401009:122 :

1.	—

1. Сведения о характерных точках контура объекта недвижимости с кадастровым номером 68:20:2401009:123 :

Система координат МСК-68, зона 1 Зона № 1

Обозначение характерных точек границ	Содержатся в Едином государственном реестре недвижимости			Определены в ходе выполнения комплексных кадастровых работ			Метод определения координат	Формулы, примененные для расчета средней квадратической погрешности определения координат характерных точек (Mt), м, с подставленными в такие формулы значениями и итоговые (вычисленные) значения Mt, м
	координаты, м		Радиус, м	координаты, м		Радиус, м		
	X	Y	R	X	Y	R		
1	2	3	4	5	6	7	8	9
н2340О	—	—	—	440 402,64	1 233 339,97	—	Метод спутниковых геодезических измерений (определений)	√(0,08^2 + 0,06^2) = 0,10

1	2	3	4	5	6	7	8	9
н2341О	—	—	—	440 405,10	1 233 347,99	—	Метод спутниковых геодезических измерений (определений)	√(0,08^2 + 0,06^2) = 0,10
н2342О	—	—	—	440 394,04	1 233 351,63	—		
н2343О	—	—	—	440 391,58	1 233 343,80	—		
н2340О	—	—	—	440 402,64	1 233 339,97	—		

2. Сведения о характеристиках объекта недвижимости с кадастровым номером 68:20:2401009:123 :

№ п/п	Наименование характеристики	Значение характеристики
1	2	3
1.	Вид объекта недвижимости	Здание
2.	Ранее присвоенный государственный учетный номер (инвентарный) здания, сооружения, объекта незавершенного строительства	—
3.	Кадастровый номер земельного участка (земельных участков), в границах которого (которых) расположены здание, сооружение, объект незавершенного строительства	68:20:2401009:143
4.	Уникальный учетный номер кадастрового квартала, в границах которого расположены здание, сооружение, объект незавершенного строительства	68:20:2401009
5.	Адрес здания, сооружения, объекта незавершенного строительства	—
5.1.	Сведения о местоположении здания, сооружения, объекта незавершенного строительства (при отсутствии адреса) в структурированном в соответствии с федеральной информационной адресной системой виде	—
5.2.	Дополнительные сведения о местоположении	—
6.	Иные сведения	—

3. Пояснения к сведениям об объекте недвижимости с кадастровым номером 68:20:2401009:123 :

1.	—

1. Сведения о характерных точках контура объекта недвижимости с кадастровым номером 68:20:2401009:125 :

Система координат МСК-68, зона 1 Зона № 1

Обозначение характерных точек границ	Содержатся в Едином государственном реестре недвижимости			Определены в ходе выполнения комплексных кадастровых работ			Метод определения координат	Формулы, примененные для расчета средней квадратической погрешности определения координат характерных точек (Mt), м, с подставленными в такие формулы значениями и итоговые (вычисленные) значения Mt, м
	координаты, м		Радиус, м	координаты, м		Радиус, м		
	X	Y	R	X	Y	R		
1	2	3	4	5	6	7	8	9
н2344О	—	—	—	440 680,79	1 233 467,18	—	Метод спутниковых геодезических измерений (определений)	√(0,08^2 + 0,06^2) = 0,10
н2345О	—	—	—	440 676,62	1 233 467,65	—		
н2346О	—	—	—	440 675,79	1 233 464,30	—		
н2347О	—	—	—	440 666,98	1 233 464,82	—		
н2348О	—	—	—	440 666,01	1 233 457,07	—		
н2349О	—	—	—	440 680,13	1 233 456,50	—		
н2344О	—	—	—	440 680,79	1 233 467,18	—		

2. Сведения о характеристиках объекта недвижимости с кадастровым номером 68:20:2401009:125 :

№ п/п	Наименование характеристики	Значение характеристики
1	2	3
1.	Вид объекта недвижимости	Здание
2.	Ранее присвоенный государственный учетный номер (инвентарный) здания, сооружения, объекта незавершенного строительства	—
3.	Кадастровый номер земельного участка (земельных участков), в границах которого (которых) расположены здание, сооружение, объект незавершенного строительства	68:20:2401009:50

1	2	3
4.	Уникальный учетный номер кадастрового квартала, в границах которого расположены здание, сооружение, объект незавершенного строительства	68:20:2401009
5.	Адрес здания, сооружения, объекта незавершенного строительства	—
5.1.	Сведения о местоположении здания, сооружения, объекта незавершенного строительства (при отсутствии адреса) в структурированном в соответствии с федеральной информационной адресной системой виде	—
5.2.	Дополнительные сведения о местоположении	—
6.	Иные сведения	—

3. Пояснения к сведениям об объекте недвижимости с кадастровым номером 68:20:2401009:125 :

1.	—

1. Сведения о характерных точках контура объекта недвижимости с кадастровым номером 68:20:2401009:127 :

Система координат МСК-68, зона 1 Зона № 1

Обозначение характерных точек границ	Содержатся в Едином государственном реестре недвижимости			Определены в ходе выполнения комплексных кадастровых работ			Метод определения координат	Формулы, примененные для расчета средней квадратической погрешности определения координат характерных точек (Mt), м, с подставленными в такие формулы значениями и итоговые (вычисленные) значения Mt, м
	координаты, м		Радиус, м	координаты, м		Радиус, м		
	X	Y	R	X	Y	R		
1	2	3	4	5	6	7	8	9
н2350О	—	—	—	440 890,08	1 233 573,02	—	Метод спутниковых геодезических измерений (определений)	√(0,08^2 + 0,06^2) = 0,10
н2351О	—	—	—	440 895,49	1 233 573,74	—		
н2352О	—	—	—	440 895,77	1 233 572,14	—		
н2353О	—	—	—	440 900,90	1 233 572,76	—		
н2354О	—	—	—	440 899,94	1 233 580,28	—		
н2355О	—	—	—	440 898,63	1 233 579,99	—		

1	2	3	4	5	6	7	8	9
н2356О	—	—	—	440 898,23	1 233 582,44	—	Метод спутниковых геодезических измерений (определений)	√(0,08^2 + 0,06^2) = 0,10
н2357О	—	—	—	440 896,41	1 233 582,04	—		
н2358О	—	—	—	440 896,63	1 233 579,71	—		
н2359О	—	—	—	440 889,69	1 233 578,68	—		
н2350О	—	—	—	440 890,08	1 233 573,02	—		

2. Сведения о характеристиках объекта недвижимости с кадастровым номером 68:20:2401009:127 :

№ п/п	Наименование характеристики	Значение характеристики
1	2	3
1.	Вид объекта недвижимости	Здание
2.	Ранее присвоенный государственный учетный номер (инвентарный) здания, сооружения, объекта незавершенного строительства	—
3.	Кадастровый номер земельного участка (земельных участков), в границах которого (которых) расположены здание, сооружение, объект незавершенного строительства	68:20:2401009:94
4.	Уникальный учетный номер кадастрового квартала, в границах которого расположены здание, сооружение, объект незавершенного строительства	68:20:2401009
5.	Адрес здания, сооружения, объекта незавершенного строительства	—
5.1.	Сведения о местоположении здания, сооружения, объекта незавершенного строительства (при отсутствии адреса) в структурированном в соответствии с федеральной информационной адресной системой виде	—
5.2.	Дополнительные сведения о местоположении	—
6.	Иные сведения	—

3. Пояснения к сведениям об объекте недвижимости с кадастровым номером 68:20:2401009:127 :

1.	—

1. Сведения о характерных точках контура объекта недвижимости с кадастровым номером 68:20:2401009:139 :

Система координат МСК-68, зона 1 Зона № 1

Обозначение характерных точек границ	Содержатся в Едином государственном реестре недвижимости			Определены в ходе выполнения комплексных кадастровых работ			Метод определения координат	Формулы, примененные для расчета средней квадратической погрешности определения координат характерных точек (Mt), м, с подставленными в такие формулы значениями и итоговые (вычисленные) значения Mt, м
	координаты, м		Радиус, м	координаты, м		Радиус, м		
	X	Y	R	X	Y	R		
1	2	3	4	5	6	7	8	9
н2360О	—	—	—	440 792,69	1 233 491,24	—	Метод спутниковых геодезических измерений (определений)	√(0,08^2 + 0,06^2) = 0,10
н2361О	—	—	—	440 789,33	1 233 490,36	—		
н2362О	—	—	—	440 791,57	1 233 481,33	—		
н2363О	—	—	—	440 806,26	1 233 484,99	—		
н2364О	—	—	—	440 805,72	1 233 487,27	—		
н2365О	—	—	—	440 804,35	1 233 486,93	—		
н2366О	—	—	—	440 803,26	1 233 491,51	—		
н2367О	—	—	—	440 793,20	1 233 489,26	—		
н2360О	—	—	—	440 792,69	1 233 491,24	—		

2. Сведения о характеристиках объекта недвижимости с кадастровым номером 68:20:2401009:139 :

№ п/п	Наименование характеристики	Значение характеристики
1	2	3
1.	Вид объекта недвижимости	Здание
2.	Ранее присвоенный государственный учетный номер (инвентарный) здания, сооружения, объекта незавершенного строительства	—

1	2	3
3.	Кадастровый номер земельного участка (земельных участков), в границах которого (которых) расположены здание, сооружение, объект незавершенного строительства	68:20:2401009:58
4.	Уникальный учетный номер кадастрового квартала, в границах которого расположены здание, сооружение, объект незавершенного строительства	68:20:2401009
5.	Адрес здания, сооружения, объекта незавершенного строительства	—
5.1.	Сведения о местоположении здания, сооружения, объекта незавершенного строительства (при отсутствии адреса) в структурированном в соответствии с федеральной информационной адресной системой виде	—
5.2.	Дополнительные сведения о местоположении	—
6.	Иные сведения	—

3. Пояснения к сведениям об объекте недвижимости с кадастровым номером 68:20:2401009:139 :

1.	—

1. Сведения о характерных точках контура объекта недвижимости с кадастровым номером 68:20:2401009:260 :

Система координат МСК-68, зона 1 Зона № 1

Обозначение характерных точек границ	Содержатся в Едином государственном реестре недвижимости			Определены в ходе выполнения комплексных кадастровых работ			Метод определения координат	Формулы, примененные для расчета средней квадратической погрешности определения координат характерных точек (Mt), м, с подставленными в такие формулы значениями и итоговые (вычисленные) значения Mt, м
	координаты, м		Радиус, м	координаты, м		Радиус, м		
	X	Y	R	X	Y	R		
1	2	3	4	5	6	7	8	9
н2368О	—	—	—	440 931,46	1 233 522,86	—	Метод спутниковых геодезических измерений (определений)	√(0,08^2 + 0,06^2) = 0,10
н2369О	—	—	—	440 930,68	1 233 529,12	—		
н2370О	—	—	—	440 921,57	1 233 527,77	—		
н2371О	—	—	—	440 922,35	1 233 521,94	—		

1	2	3	4	5	6	7	8	9
н2368О	—	—	—	440 931,46	1 233 522,86	—	Метод спутниковых геодезических измерений (определений)	√(0,08^2 + 0,06^2) = 0,10

2. Сведения о характеристиках объекта недвижимости с кадастровым номером 68:20:2401009:260 :

№ п/п	Наименование характеристики	Значение характеристики
1	2	3
1.	Вид объекта недвижимости	Здание
2.	Ранее присвоенный государственный учетный номер (инвентарный) здания, сооружения, объекта незавершенного строительства	—
3.	Кадастровый номер земельного участка (земельных участков), в границах которого (которых) расположены здание, сооружение, объект незавершенного строительства	68:20:2401009:69
4.	Уникальный учетный номер кадастрового квартала, в границах которого расположены здание, сооружение, объект незавершенного строительства	68:20:2401009
5.	Адрес здания, сооружения, объекта незавершенного строительства	—
5.1.	Сведения о местоположении здания, сооружения, объекта незавершенного строительства (при отсутствии адреса) в структурированном в соответствии с федеральной информационной адресной системой виде	—
5.2.	Дополнительные сведения о местоположении	—
6.	Иные сведения	—

3. Пояснения к сведениям об объекте недвижимости с кадастровым номером 68:20:2401009:260 :

1.	—

1. Сведения о характерных точках контура объекта недвижимости с кадастровым номером 68:20:2401009:262 :

Система координат МСК-68, зона 1 Зона № 1

Обозначение характерных точек границ	Содержатся в Едином государственном реестре недвижимости			Определены в ходе выполнения комплексных кадастровых работ			Метод определения координат	Формулы, примененные для расчета средней квадратической погрешности определения координат характерных точек (Mt), м, с подставленными в такие формулы значениями и итоговые (вычисленные) значения Mt, м
	координаты, м		Радиус, м	координаты, м		Радиус, м		
	X	Y	R	X	Y	R		

1	2	3	4	5	6	7	8	9
н2372О	—	—	—	441 023,24	1 233 551,45	—	Метод спутниковых геодезических измерений (определений)	√(0,08^2 + 0,06^2) = 0,10
н2373О	—	—	—	441 023,86	1 233 556,46	—		
н2374О	—	—	—	441 016,01	1 233 557,65	—		
н2375О	—	—	—	441 015,44	1 233 552,47	—		
н2372О	—	—	—	441 023,24	1 233 551,45	—		

2. Сведения о характеристиках объекта недвижимости с кадастровым номером 68:20:2401009:262 :

№ п/п	Наименование характеристики	Значение характеристики
1	2	3
1.	Вид объекта недвижимости	Здание
2.	Ранее присвоенный государственный учетный номер (инвентарный) здания, сооружения, объекта незавершенного строительства	—
3.	Кадастровый номер земельного участка (земельных участков), в границах которого (которых) расположены здание, сооружение, объект незавершенного строительства	68:20:2401009:80
4.	Уникальный учетный номер кадастрового квартала, в границах которого расположены здание, сооружение, объект незавершенного строительства	68:20:2401009
5.	Адрес здания, сооружения, объекта незавершенного строительства	—
5.1.	Сведения о местоположении здания, сооружения, объекта незавершенного строительства (при отсутствии адреса) в структурированном в соответствии с федеральной информационной адресной системой виде	—
5.2.	Дополнительные сведения о местоположении	—
6.	Иные сведения	—

3. Пояснения к сведениям об объекте недвижимости с кадастровым номером 68:20:2401009:262 :

1.	—

Схема границ земельных участков



Масштаб 1:4 500

КАРТА-ПЛАН ТЕРРИТОРИИ

Схема границ земельных участков

Условные обозначения:

———————— – существующая часть границы земельного участка,

– – – –

ПРИЛОЖЕНИЕ № 30
УТВЕРЖДЕНА
приказом министерства
имущественных отношений и
государственного заказа
Тамбовской области
от 10.09.2025 № 689

Карта-план территории
кадастрового квартала 68:20:2401010

КАРТА-ПЛАН ТЕРРИТОРИИ

Пояснительная записка

1. Сведения о территории выполнения комплексных кадастровых работ:

68:20:2401010

(наименование субъекта Российской Федерации, муниципального образования, населенного пункта, уникальные учетные номера кадастровых кварталов, иные сведения, позволяющие определить местоположение территории, на которой выполняются комплексные кадастровые работы, например, наименование садоводческого или огороднического некоммерческого товарищества, гаражного кооператива, элемента планировочной структуры)

2. Основания выполнения комплексных кадастровых работ:

Наименование, дата и номер документа, на основании которого выполняются комплексные кадастровые работы:

Государственный контракт № 0164200001925000183-725790-157788 от 17 марта 2025 г., выдан Министерство имущественных отношений и государственного заказа Тамбовской области

3. Дата подготовки карты-плана территории: *10 сентября 2025 г.*

4. Сведения о заказчике(ах) комплексных кадастровых работ:

В отношении юридического лица, органа местного самоуправления муниципального района, муниципального округа или городского округа либо уполномоченного исполнительного органа государственной власти субъекта Российской Федерации:

полное или сокращенное (в случае, если имеется) наименование: *Министерство имущественных отношений и государственного заказа Тамбовской области*

основной государственный регистрационный номер: *1066829046844*

идентификационный номер налогоплательщика: *6831000240*

В отношении физического лица или представителя физических или юридических лиц:

фамилия, имя. отчество (последнее - при наличии): –

страховой номер индивидуального лицевого счета в системе обязательного пенсионного страхования Российской Федерации (СНИЛС): –

Наименование и реквизиты документа, подтверждающие полномочия представителя заказчика(ов) комплексных кадастровых работ:

–

Адрес электронной почты (для направления уведомления о результатах внесения сведений в Единый государственный реестр недвижимости):

–

5. Сведения об исполнителе комплексных кадастровых работ:

Полное или сокращенное (в случае, если имеется) наименование и адрес юридического лица, с которым заключен государственный или муниципальный контракт либо договор подряда на выполнение комплексных кадастровых работ:

–

Фамилия, имя. отчество кадастрового инженера (последнее - при наличии): *Чиркин Евгений Александрович*

и основной государственный регистрационный номер кадастрового инженера индивидуального предпринимателя (ОГРНИП): *318344300021161*

Страховой номер индивидуального лицевого счета в системе обязательного пенсионного страхования Российской Федерации (СНИЛС) кадастрового инженера: *152-892-276-89*

Уникальный реестровый номер кадастрового инженера в реестре саморегулируемой организации кадастровых инженеров и дата внесения сведений о физическом лице в такой реестр: *НП001325, 30 мая 2016 г.*

Полное или (в случае, если имеется) сокращенное наименование саморегулируемой организации кадастровых инженеров, членом которой является кадастровый инженер:

Кадастровые инженеры юга

Контактный телефон: *+79275392962*

Почтовый адрес и адрес электронной почты, по которым осуществляется связь с кадастровым инженером:

гор. Волгоград, ул. им. Маршала Василевского, д. 4, кв. 18, ewgeniychirkin@mail.ru

6. Перечень документов, использованных при подготовке карты-плана территории:

№ п/п	Реквизиты документа				
	Вид	Дата	Номер	Наименование	Иные сведения
1	2	3	4	5	6
1	Кадастровый план территории, выдан: Филиал публично-правовой компании "Роскадастр" по Тамбовской области	7 марта 2025 г.	КУВИ-001/2025-61435635	Кадастровый план территории	—
2	Материалы картографо-геодезического фонда, выдан: ППК Роскадастр	7 апреля 2025 г.	170-8700/2025-В	Выписка о пунктах государственной геодезической сети, государственной нивелирной сети и государственной гравиметрической сети	—
3	Материалы картографо-геодезического фонда, выдан: ППК "Роскадастр	20 марта 2025 г.	171-7471/2025-В	Сведения ЕЭКО	Масштаб: 1:10000 Дата создания: 31 июля 2022 г.
4	Иной документ, содержащий описание объекта, выдан: ППК "Роскадастр"	6 апреля 2023 г.	50-0074/23	Письмо о рассмотрении обращений (о включении в ФФПД технического отчета "Создание сети дифференциальных станций"	—

1	2	3	4	5	6
5	Карта (план) объекта землеустройства, выдан: ИП Чиркин Е.А.	10 сентября 2025 г.	б/н	Карта-план территории (текстовая часть)	—

7. Пояснения к карте-плану территории:

Пояснительная записка

Настоящая карта-план территории разработана в результате проведения комплексных кадастровых работ на территории кадастрового квартала 68:20:2401010 (территория с. Селезни Челнавского сельсовета Тамбовского муниципального округа Тамбовской области)
Карта-план территории кадастрового квартала 68:20:2401010 утверждена Постановлением об утверждении карта-планов территорий, подготовленных в результате выполнения комплексных кадастровых работ в границах кадастрового квартала.
Неотъемлемой частью КПТР является:
- акт согласования границ земельных участков, который включен в состав Приложения. Согласно данного акта, границы всех земельных участков являются согласованными;
- заключение согласительной комиссии;
- протокол заседания согласительной комиссии по вопросу согласования местоположения границ земельных участков

В результате выполнения комплексных кадастровых работ:
1) обеспечивается уточнение границ 25 земельных участков;
2) исправляются границы 17 земельных участков;
3) осуществляется уточнение местоположения на земельных участках границ 28 объектов капитального строительства.

В ходе выполнения кадастровых работ проведен анализ материалов, согласно сведений ЕГРН, представленных в виде кадастровых планов территорий и выписок из ЕГРН в отношении земельных участков и объектов капитального строительства, картографические материалы и материалы из фонда данных, полученных в результате проведения землеустройства, действующие правила землепользования и застройки. утвержденные применительно к данной территории работ.
Земельные участки, в отношении которых проводятся комплексные кадастровые работы, расположены в границах Челнавского сельсовета Тамбовского муниципального округа , в градостроительной зоне " Зона смешанной застройки (жилой и общественно-деловой)" (Ж1), для которой для участков с ВРИ - для ведения личного подсобного хозяйства установлены предельные минимальные (300 кв.м.) и максимальные (5000 кв.м.) размеры земельных участков. Правила землепользования и застройки утверждены Решением "О внесении изменений в Правила землепользования и застройки
муниципального образования «Челнавский сельсовет» Тамбовского района Тамбовской области, утвержденные решением Челнавского сельского Совета народных депутатов от 02.09.2013 № 279" от 28.05.2019. Ссылка на официальный источник: https://r00.tmbreg.ru/7573/20773.html
Координаты характерных точек границ земельных участков и объектов капитального строительства получены методом спутниковых геодезических определений. Границы земельных участков определены по ограждениям на местности, существующим на местности 15 и более лет. В целях выполнения кадастровых работ, кадастровым инженером были получены материалы дистанционного зондирования земли, изготовленный АО "Роскартография", и переданный в пользование ФФПД. Масштаб картографического произведения 1:10000. Реквизиты картографического материала приведены в разделе "Исходные данные"

Сведения о заказчике

Комплексные кадастровые работы выполнены в рамках исполнения государственного контракта № 0164200001925000183-725790-157788 от 17.03.2025 г.
Заказчиком комплексных кадастровых работ является Министерство имущественных отношений и государственного заказа Тамбовской области, ИНН 6831000240, ОГРН 1066829046844

Сведения о кадастровом инженере

Карта-план территории подготовлен кадастровым инженером Чиркиным Евгением Александровичем (квалификационный аттестат № 34-14-538 от 22.08.2014), включенным в реестр членов Ассоциации СРО "Кадастровые инженеры юга" 30.052016 г. № НП001325. Номер регистрации в государственном реестре лиц, осуществляющих кадастровую деятельность – 31758. Страховой номер индивидуального лицевого счета в системе обязательного пенсионного страхования Российской Федерации (СНИЛС) 152-892-276 89.

Сведения о геодезической основе, использованной при подготовке карты-плана территории

Определение координат поворотных точек границ земельных участков выполнено методом спутниковых геодезических измерений. В качестве базовой станции для определения координат точек границ использовалась базовая станция Мичуринск (MICH), держателем которой является группа EFT-CORS. В разделе исходные данные приведено письмо ПКК "Роскадастр", подтверждающее передачу данных EFT-CORS в фонды данных субъектов Российской Федерации или федеральный фонд пространственных данных.
Вторым приемником, реквизиты которого указаны в разделе "Инструменты", было проведено полевое обследование пунктов ГГС (Челнаво-Дмитриевская, Сурава, Аэродромная), а также объекты недвижимости в границах проведения кадастровых работ.

Сведения об уточняемых земельных участках

В ходе проведения комплексных кадастровых работ были уточнены местоположение и площадь земельных участков, а также исправлены сведения о местоположении и (или) площади земельных участков, при этом при таком исправлении площадь изменяется не более, чем на 10 процентов от площади, содержащейся в ЕГРН.

Описание местоположения здания, сооружения, объекта незавершенного строительства на земельном участке

В ходе проведения комплексных кадастровых работ было уточнено местоположение границ объектов капитального строительства на земельных участках.

Сведения о пунктах геодезической сети и средствах измерений

1. Сведения о пунктах геодезической сети:

№ п/п	Вид геодезической сети	Название пункта геодезической сети и тип знака	Система координат пункта геодезической сети	Координаты пункта, м		Дата обследования 14 мая 2025 г. Сведения о состоянии		
				X	Y	наружного знака пункта	центра пункта	марки центра пункта
1	2	3	4	5	6	7	8	9
1	Геодезическая сеть сгущения. 3	Аэродромная, пирамида	МСК-68, зона 1	430 788,01	1 242 568,01	Не обнаружен	Сохранился	Сохранился
2	Геодезическая сеть сгущения. 3	Челнаво-Дмитриевская, пирамида		453 493,03	1 226 416,79			
3	Геодезическая сеть сгущения. 3	Сурава, пирамида		455 008,52	1 239 523,41			

2. Сведения об использованных средствах измерений:

№ п/п	Наименование и обозначение типа средства измерений - прибора (инструмента, аппаратуры)	Заводской или серийный номер средства измерений	Реквизиты свидетельства о поверке прибора (инструмента, аппаратуры) и (или) срок действия поверки
1	2	3	4

1	2	3	4
1	Stonex S8 GNSS	STNS84412003	свидетельство № С-ГКФ/01-04-2025/42177429, выдано 01.04.2025г., срок действия поверки - до 31.03.2026г.

Сведения об уточняемых земельных участках

1. Сведения о характерных точках границ уточняемого земельного участка с кадастровым номером 68:20:2401002:76 :

Система координат МСК-68, зона 1 Зона № 1

Обозначение характерных точек границ	Координаты, м				Метод определения координат	Формулы, примененные для расчета средней квадратической погрешности определения координат характерных точек границ (Mt), с подставленными в такие формулы значениями и итоговые (вычисленные) значения Mt, м	Описание закрепления точки
	содержатся в Едином государственном реестре недвижимости		определены в результате выполнения комплексных кадастровых работ				
	X	Y	X	Y			
1	2	3	4	5	6	7	8
н483У	—	—	441 521,09	1 233 119,65	Метод спутниковых геодезических измерений (определений)	√(0,08^2 + 0,06^2) = 0,10	—
н482У	—	—	441 518,22	1 233 138,96			
н481У	—	—	441 515,48	1 233 167,01			
н5261У	—	—	441 477,67	1 233 161,65			
н5262У	—	—	441 481,55	1 233 116,30			
н483У	—	—	441 521,09	1 233 119,65			

2. Сведения о частях границ уточняемого земельного участка с кадастровым номером 68:20:2401002:76 :

Обозначение части границ		Горизонтальное проложение (S), м	Описание прохождения части границ	Сведения о согласовании местоположения границ (согласовано/спорное)
от т.	до т.			
1	2	3	4	5
н483У	н482У	19,52	—	согласовано
н482У	н481У	28,18		
н481У	н5261У	38,19		
н5261У	н5262У	45,52		
н5262У	н483У	39,68		

3. Сведения о характеристиках уточняемого земельного участка с кадастровым номером 68:20:2401002:76 :		
№ п/п	Наименование характеристики земельного участка	Значение характеристики
1	2	3
1.	Адрес земельного участка	—
1.1.	Сведения о местоположении земельного участка (при отсутствии адреса) в структурированном в соответствии с федеральной информационной адресной системой виде	—
1.2.	Дополнительные сведения о местоположении земельного участка	—
2.	Площадь земельного участка ± величина погрешности определения (вычисления) площади (Р ± ΔР), м²	1 800 ± 15,00
3.	Формула, примененная для вычисления предельной погрешности определения площади земельного участка, с подставленными значениями и итоговые (вычисленные) значения	3,5*0,10*√(1 800,00) = 15
4.	Площадь земельного участка согласно сведениям Единого государственного реестра недвижимости (Ркад), м²	1 800,00
5.	Оценка расхождения Р и Ркад (Р - Ркад), м²	0
6.	Предельный минимальный и максимальный размеры земельного участка (Рмин и Рмакс), м²	Рмин = 300 Рмакс = 5 000
7.	Вид (виды) разрешенного использования	—
7.1.	Дополнительные сведения об использовании земельного участка	—
8.	Кадастровый или иной государственный учетный номер (инвентарный) здания, сооружения, объекта незавершенного строительства, расположенного на земельном участке	68:20:2401010:46
9.	Сведения о земельных участках (землях общего пользования, территории общего пользования), посредством которых обеспечивается доступ	Земли общего пользования
10.	Иные сведения	—
4. Пояснения к сведениям об уточняемом земельном участке с кадастровым номером 68:20:2401002:76 :		
1.	—	

1. Сведения о характерных точках границ уточняемого земельного участка с кадастровым номером 68:20:2401002:82 :

Система координат МСК-68, зона 1 Зона № 1

Обозначение характерных точек границ	Координаты, м				Метод определения координат	Формулы, примененные для расчета средней квадратической погрешности определения координат характерных точек границ (Mt), с подставленными в такие формулы значениями и итоговые (вычисленные) значения Mt, м	Описание закрепления точки
	содержатся в Едином государственном реестре недвижимости		определены в результате выполнения комплексных кадастровых работ				
	X	Y	X	Y			
1	2	3	4	5	6	7	8
н5272У	—	—	441 669,51	1 233 191,56	Метод спутниковых геодезических измерений (определений)	√(0,08^2 + 0,06^2) = 0,10	—
н5273У	—	—	441 666,88	1 233 200,30			
н5274У	—	—	441 645,05	1 233 203,85			
н467У	—	—	441 626,18	1 233 204,48			
н473У	—	—	441 631,82	1 233 187,60			
н472У	—	—	441 642,26	1 233 161,43			
н5275У	—	—	441 675,98	1 233 165,09			
н5272У	—	—	441 669,51	1 233 191,56			

2. Сведения о частях границ уточняемого земельного участка с кадастровым номером 68:20:2401002:82 :

Обозначение части границ		Горизонтальное проложение (S), м	Описание прохождения части границ	Сведения о согласовании местоположения границ (согласовано/спорное)
от т.	до т.			
1	2	3	4	5
н5272У	н5273У	9,13	—	согласовано
н5273У	н5274У	22,12		
н5274У	н467У	18,88		
н467У	н473У	17,80		

1	2	3	4	5
н473У	н472У	28,18	—	согласовано
н472У	н5275У	33,92		
н5275У	н5272У	27,25		

3. Сведения о характеристиках уточняемого земельного участка с кадастровым номером 68:20:2401002:82 :

№ п/п	Наименование характеристики земельного участка	Значение характеристики
1	2	3
1.	Адрес земельного участка	—
1.1.	Сведения о местоположении земельного участка (при отсутствии адреса) в структурированном в соответствии с федеральной информационной адресной системой виде	—
1.2.	Дополнительные сведения о местоположении земельного участка	—
2.	Площадь земельного участка ± величина погрешности определения (вычисления) площади (Р ± ΔР), м²	1 500 ± 14,00
3.	Формула, примененная для вычисления предельной погрешности определения площади земельного участка, с подставленными значениями и итоговые (вычисленные) значения	3,5*0,10*√(1 500,00) = 14
4.	Площадь земельного участка согласно сведениям Единого государственного реестра недвижимости (Ркад), м²	1 500,00
5.	Оценка расхождения Р и Ркад (Р - Ркад), м²	0
6.	Предельный минимальный и максимальный размеры земельного участка (Рмин и Рмакс), м²	Рмин = 300 Рмакс = 5 000
7.	Вид (виды) разрешенного использования	—
7.1.	Дополнительные сведения об использовании земельного участка	—
8.	Кадастровый или иной государственный учетный номер (инвентарный) здания, сооружения, объекта незавершенного строительства, расположенного на земельном участке	—
9.	Сведения о земельных участках (землях общего пользования, территории общего пользования), посредством которых обеспечивается доступ	Земли общего пользования
10.	Иные сведения	—

4. Пояснения к сведениям об уточняемом земельном участке с кадастровым номером 68:20:2401002:82 :

1.	—

1. Сведения о характерных точках границ уточняемого земельного участка с кадастровым номером 68:20:2401002:83 :

Система координат МСК-68, зона 1 Зона № 1

Обозначение характерных точек границ	Координаты, м				Метод определения координат	Формулы, примененные для расчета средней квадратической погрешности определения координат характерных точек границ (Mt), с подставленными в такие формулы значениями и итоговые (вычисленные) значения Mt, м	Описание закрепления точки
	содержатся в Едином государственном реестре недвижимости		определены в результате выполнения комплексных кадастровых работ				
	X	Y	X	Y			
1	2	3	4	5	6	7	8
н1892У	—	—	441 701,63	1 233 175,68	Метод спутниковых геодезических измерений (определений)	√(0,08^2 + 0,06^2) = 0,10	—
н1891У	—	—	441 699,97	1 233 178,21			
н1890У	—	—	441 697,27	1 233 188,98			
н1889У	—	—	441 695,43	1 233 196,42			
н5272У	—	—	441 669,51	1 233 191,56			
н5275У	—	—	441 675,98	1 233 165,09			
н5276У	—	—	441 680,75	1 233 145,57			
н5277У	—	—	441 681,62	1 233 142,63			
н1893У	—	—	441 710,13	1 233 146,48			
н1892У	—	—	441 701,63	1 233 175,68			

2. Сведения о частях границ уточняемого земельного участка с кадастровым номером 68:20:2401002:83 :

Обозначение части границ		Горизонтальное проложение (S), м	Описание прохождения части границ	Сведения о согласовании местоположения границ (согласовано/спорное)
от т.	до т.			
1	2	3	4	5

1	2	3	4	5
н1892У	н1891У	3,03	—	согласовано
н1891У	н1890У	11,10		
н1890У	н1889У	7,66		
н1889У	н5272У	26,37		
н5272У	н5275У	27,25		
н5275У	н5276У	20,09		
н5276У	н5277У	3,07		
н5277У	н1893У	28,77		
н1893У	н1892У	30,41		

3. Сведения о характеристиках уточняемого земельного участка с кадастровым номером 68:20:2401002:83 :

№ п/п	Наименование характеристики земельного участка	Значение характеристики
1	2	3
1.	Адрес земельного участка	—
1.1.	Сведения о местоположении земельного участка (при отсутствии адреса) в структурированном в соответствии с федеральной информационной адресной системой виде	—
1.2.	Дополнительные сведения о местоположении земельного участка	—
2.	Площадь земельного участка ± величина погрешности определения (вычисления) площади (Р ± ΔР), м²	1 400 ± 13,00
3.	Формула, примененная для вычисления предельной погрешности определения площади земельного участка, с подставленными значениями и итоговые (вычисленные) значения	3,5*0,10*√(1 400,00) = 13
4.	Площадь земельного участка согласно сведениям Единого государственного реестра недвижимости (Ркад), м²	1 400,00
5.	Оценка расхождения Р и Ркад (Р - Ркад), м²	0
6.	Предельный минимальный и максимальный размеры земельного участка (Рмин и Рмакс), м²	Рмин = 300 Рмакс = 5 000
7.	Вид (виды) разрешенного использования	—
7.1.	Дополнительные сведения об использовании земельного участка	—
8.	Кадастровый или иной государственный учетный номер (инвентарный) здания, сооружения, объекта незавершенного строительства, расположенного на земельном участке	68:20:2401010:50

1	2	3
9.	Сведения о земельных участках (землях общего пользования, территории общего пользования), посредством которых обеспечивается доступ	Земли общего пользования
10.	Иные сведения	—

4. Пояснения к сведениям об уточняемом земельном участке с кадастровым номером 68:20:2401002:83 :

1.	—

1. Сведения о характерных точках границ уточняемого земельного участка с кадастровым номером 68:20:2401002:86 :

Система координат МСК-68, зона 1 Зона № 1

Обозначение характерных точек границ	Координаты, м				Метод определения координат	Формулы, примененные для расчета средней квадратической погрешности определения координат характерных точек границ (Mt), с подставленными в такие формулы значениями и итоговые (вычисленные) значения Mt, м	Описание закрепления точки
	содержатся в Едином государственном реестре недвижимости		определены в результате выполнения комплексных кадастровых работ				
	X	Y	X	Y			
1	2	3	4	5	6	7	8
н5278У	—	—	441 741,69	1 233 156,75	Метод спутниковых геодезических измерений (определений)	√(0,08^2 + 0,06^2) = 0,10	—
н5279У	—	—	441 734,92	1 233 202,98			
н1888У	—	—	441 715,90	1 233 199,28			
н1887У	—	—	441 729,07	1 233 150,58			
н5278У	—	—	441 741,69	1 233 156,75			

2. Сведения о частях границ уточняемого земельного участка с кадастровым номером 68:20:2401002:86 :

Обозначение части границ		Горизонтальное проложение (S), м	Описание прохождения части границ	Сведения о согласовании местоположения границ (согласовано/спорное)
от т.	до т.			
1	2	3	4	5
н5278У	н5279У	46,72	—	согласовано
н5279У	н1888У	19,38		

1	2	3	4	5
н1888У	н1887У	50,45	—	согласовано
н1887У	н5278У	14,05		

3. Сведения о характеристиках уточняемого земельного участка с кадастровым номером 68:20:2401002:86 :

№ п/п	Наименование характеристики земельного участка	Значение характеристики
1	2	3
1.	Адрес земельного участка	—
1.1.	Сведения о местоположении земельного участка (при отсутствии адреса) в структурированном в соответствии с федеральной информационной адресной системой виде	—
1.2.	Дополнительные сведения о местоположении земельного участка	—
2.	Площадь земельного участка ± величина погрешности определения (вычисления) площади (Р ± ΔР), м²	800 ± 10,00
3.	Формула, примененная для вычисления предельной погрешности определения площади земельного участка, с подставленными значениями и итоговые (вычисленные) значения	3,5*0,10*√(800,00) = 10
4.	Площадь земельного участка согласно сведениям Единого государственного реестра недвижимости (Ркад), м²	800,00
5.	Оценка расхождения Р и Ркад (Р - Ркад), м²	0
6.	Предельный минимальный и максимальный размеры земельного участка (Рмин и Рмакс), м²	Рмин = 300 Рмакс = 5 000
7.	Вид (виды) разрешенного использования	—
7.1.	Дополнительные сведения об использовании земельного участка	—
8.	Кадастровый или иной государственный учетный номер (инвентарный) здания, сооружения, объекта незавершенного строительства, расположенного на земельном участке	68:20:2401001:103
9.	Сведения о земельных участках (землях общего пользования, территории общего пользования), посредством которых обеспечивается доступ	Земли общего пользования
10.	Иные сведения	—

4. Пояснения к сведениям об уточняемом земельном участке с кадастровым номером 68:20:2401002:86 :

1.	—

1. Сведения о характерных точках границ уточняемого земельного участка с кадастровым номером 68:20:2401002:89 :

Система координат МСК-68, зона 1 Зона № 1

Обозначение характерных точек границ	Координаты, м				Метод определения координат	Формулы, примененные для расчета средней квадратической погрешности определения координат характерных точек границ (Mt), с подставленными в такие формулы значениями и итоговые (вычисленные) значения Mt, м	Описание закрепления точки
	содержатся в Едином государственном реестре недвижимости		определены в результате выполнения комплексных кадастровых работ				
	X	Y	X	Y			
1	2	3	4	5	6	7	8
н5280У	—	—	441 852,85	1 233 148,31	Метод спутниковых геодезических измерений (определений)	√(0,08^2 + 0,06^2) = 0,10	—
н5281У	—	—	441 860,30	1 233 174,32			
н5282У	—	—	441 862,20	1 233 193,53			
н5283У	—	—	441 830,86	1 233 199,11			
н5284У	—	—	441 821,80	1 233 154,68			
н5280У	—	—	441 852,85	1 233 148,31			

2. Сведения о частях границ уточняемого земельного участка с кадастровым номером 68:20:2401002:89 :

Обозначение части границ		Горизонтальное проложение (S), м	Описание прохождения части границ	Сведения о согласовании местоположения границ (согласовано/спорное)
от т.	до т.			
1	2	3	4	5
н5280У	н5281У	27,06	—	согласовано
н5281У	н5282У	19,30		
н5282У	н5283У	31,83		
н5283У	н5284У	45,34		
н5284У	н5280У	31,70		

3. Сведения о характеристиках уточняемого земельного участка с кадастровым номером 68:20:2401002:89 :

№ п/п	Наименование характеристики земельного участка	Значение характеристики
1	2	3

1	2	3
1.	Адрес земельного участка	—
1.1.	Сведения о местоположении земельного участка (при отсутствии адреса) в структурированном в соответствии с федеральной информационной адресной системой виде	—
1.2.	Дополнительные сведения о местоположении земельного участка	—
2.	Площадь земельного участка ± величина погрешности определения (вычисления) площади (Р ± ΔР), м²	1 500 ± 14,00
3.	Формула, примененная для вычисления предельной погрешности определения площади земельного участка, с подставленными значениями и итоговые (вычисленные) значения	3,5*0,10*√(1 500,00) = 14
4.	Площадь земельного участка согласно сведениям Единого государственного реестра недвижимости (Ркад), м²	1 500,00
5.	Оценка расхождения Р и Ркад (Р - Ркад), м²	0
6.	Предельный минимальный и максимальный размеры земельного участка (Рмин и Рмакс), м²	Рмин = 300 Рмакс = 5 000
7.	Вид (виды) разрешенного использования	—
7.1.	Дополнительные сведения об использовании земельного участка	—
8.	Кадастровый или иной государственный учетный номер (инвентарный) здания, сооружения, объекта незавершенного строительства, расположенного на земельном участке	68:20:2401001:336
9.	Сведения о земельных участках (землях общего пользования, территории общего пользования), посредством которых обеспечивается доступ	Земли общего пользования
10.	Иные сведения	—
4. Пояснения к сведениям об уточняемом земельном участке с кадастровым номером 68:20:2401002:89 :		
1.	—	

1. Сведения о характерных точках границ уточняемого земельного участка с кадастровым номером 68:20:2401002:94 :

Система координат МСК-68, зона 1 Зона № 1

Обозначение характерных точек границ	Координаты, м				Метод определения координат	Формулы, примененные для расчета средней квадратической погрешности определения координат характерных точек границ (Mt), с подставленными в такие формулы значениями и итоговые (вычисленные) значения Mt, м	Описание закрепления точки
	содержатся в Едином государственном реестре недвижимости		определены в результате выполнения комплексных кадастровых работ				
	X	Y	X	Y			
1	2	3	4	5	6	7	8
н5286У	—	—	441 963,44	1 233 161,43	Метод спутниковых геодезических измерений (определений)	√(0,08^2 + 0,06^2) = 0,10	—
н5287У	—	—	441 971,15	1 233 200,21			
н5288У	—	—	441 942,92	1 233 203,84			
н1923У	—	—	441 939,26	1 233 185,63			
н1922У	—	—	441 936,20	1 233 167,15			
н1921У	—	—	441 933,47	1 233 152,21			
н5289У	—	—	441 960,86	1 233 147,11			
н5286У	—	—	441 963,44	1 233 161,43			

2. Сведения о частях границ уточняемого земельного участка с кадастровым номером 68:20:2401002:94 :

Обозначение части границ		Горизонтальное проложение (S), м	Описание прохождения части границ	Сведения о согласовании местоположения границ (согласовано/спорное)
от т.	до т.			
1	2	3	4	5
н5286У	н5287У	39,54	—	согласовано
н5287У	н5288У	28,46		
н5288У	н1923У	18,57		
н1923У	н1922У	18,73		

1	2	3	4	5
н1922У	н1921У	15,19	—	согласовано
н1921У	н5289У	27,86		
н5289У	н5286У	14,55		

3. Сведения о характеристиках уточняемого земельного участка с кадастровым номером 68:20:2401002:94 :

№ п/п	Наименование характеристики земельного участка	Значение характеристики
1	2	3
1.	Адрес земельного участка	—
1.1.	Сведения о местоположении земельного участка (при отсутствии адреса) в структурированном в соответствии с федеральной информационной адресной системой виде	—
1.2.	Дополнительные сведения о местоположении земельного участка	—
2.	Площадь земельного участка ± величина погрешности определения (вычисления) площади (Р ± ΔР), м²	1 500 ± 14,00
3.	Формула, примененная для вычисления предельной погрешности определения площади земельного участка, с подставленными значениями и итоговые (вычисленные) значения	3,5*0,10*√(1 500,00) = 14
4.	Площадь земельного участка согласно сведениям Единого государственного реестра недвижимости (Ркад), м²	1 500,00
5.	Оценка расхождения Р и Ркад (Р - Ркад), м²	0
6.	Предельный минимальный и максимальный размеры земельного участка (Рмин и Рмакс), м²	Рмин = 300 Рмакс = 5 000
7.	Вид (виды) разрешенного использования	—
7.1.	Дополнительные сведения об использовании земельного участка	—
8.	Кадастровый или иной государственный учетный номер (инвентарный) здания, сооружения, объекта незавершенного строительства, расположенного на земельном участке	—
9.	Сведения о земельных участках (землях общего пользования, территории общего пользования), посредством которых обеспечивается доступ	Земли общего пользования
10.	Иные сведения	—

4. Пояснения к сведениям об уточняемом земельном участке с кадастровым номером 68:20:2401002:94 :

1.	—

1. Сведения о характерных точках границ уточняемого земельного участка с кадастровым номером 68:20:2401002:100 :

Система координат МСК-68, зона 1 Зона № 1

Обозначение характерных точек границ	Координаты, м				Метод определения координат	Формулы, примененные для расчета средней квадратической погрешности определения координат характерных точек границ (Mt), с подставленными в такие формулы значениями и итоговые (вычисленные) значения Mt, м	Описание закрепления точки
	содержатся в Едином государственном реестре недвижимости		определены в результате выполнения комплексных кадастровых работ				
	X	Y	X	Y			
1	2	3	4	5	6	7	8
н5132У	—	—	442 084,11	1 233 121,18	Метод спутниковых геодезических измерений (определений)	√(0,08^2 + 0,06^2) = 0,10	—
н5133У	—	—	442 093,80	1 233 156,93			
н5134У	—	—	442 067,49	1 233 164,30			
н5135У	—	—	442 058,46	1 233 128,30			
н5132У	—	—	442 084,11	1 233 121,18			

2. Сведения о частях границ уточняемого земельного участка с кадастровым номером 68:20:2401002:100 :

Обозначение части границ		Горизонтальное проложение (S), м	Описание прохождения части границ	Сведения о согласовании местоположения границ (согласовано/спорное)
от т.	до т.			
1	2	3	4	5
н5132У	н5133У	37,04	—	согласовано
н5133У	н5134У	27,32		
н5134У	н5135У	37,12		
н5135У	н5132У	26,62		

3. Сведения о характеристиках уточняемого земельного участка с кадастровым номером 68:20:2401002:100 :

№ п/п	Наименование характеристики земельного участка	Значение характеристики
1	2	3

1	2	3
1.	Адрес земельного участка	—
1.1.	Сведения о местоположении земельного участка (при отсутствии адреса) в структурированном в соответствии с федеральной информационной адресной системой виде	—
1.2.	Дополнительные сведения о местоположении земельного участка	—
2.	Площадь земельного участка ± величина погрешности определения (вычисления) площади (Р ± ΔР), м²	1 000 ± 11,00
3.	Формула, примененная для вычисления предельной погрешности определения площади земельного участка, с подставленными значениями и итоговые (вычисленные) значения	3,5*0,10*√(1 000,00) = 11
4.	Площадь земельного участка согласно сведениям Единого государственного реестра недвижимости (Ркад), м²	1 000,00
5.	Оценка расхождения Р и Ркад (Р - Ркад), м²	0
6.	Предельный минимальный и максимальный размеры земельного участка (Рмин и Рмакс), м²	Рмин = 300 Рмакс = 5 000
7.	Вид (виды) разрешенного использования	—
7.1.	Дополнительные сведения об использовании земельного участка	—
8.	Кадастровый или иной государственный учетный номер (инвентарный) здания, сооружения, объекта незавершенного строительства, расположенного на земельном участке	68:20:2401010:45
9.	Сведения о земельных участках (землях общего пользования, территории общего пользования), посредством которых обеспечивается доступ	Земли общего пользования
10.	Иные сведения	—
4. Пояснения к сведениям об уточняемом земельном участке с кадастровым номером 68:20:2401002:100 :		
1.	—	

1. Сведения о характерных точках границ уточняемого земельного участка с кадастровым номером 68:20:2401002:108 :

Система координат МСК-68, зона 1 Зона № 1

Обозначение характерных точек границ	Координаты, м				Метод определения координат	Формулы, примененные для расчета средней квадратической погрешности определения координат характерных точек границ (Mt), с подставленными в такие формулы значениями и итоговые (вычисленные) значения Mt, м	Описание закрепления точки
	содержатся в Едином государственном реестре недвижимости		определены в результате выполнения комплексных кадастровых работ				
	X	Y	X	Y			
1	2	3	4	5	6	7	8
н6090У	—	—	442 413,73	1 233 011,02	Метод спутниковых геодезических измерений (определений)	√(0,08^2 + 0,06^2) = 0,10	—
н6091У	—	—	442 432,80	1 233 073,36			
н6092У	—	—	442 345,87	1 233 083,55			
н6093У	—	—	442 331,65	1 233 037,07			
н6090У	—	—	442 413,73	1 233 011,02			

2. Сведения о частях границ уточняемого земельного участка с кадастровым номером 68:20:2401002:108 :

Обозначение части границ		Горизонтальное проложение (S), м	Описание прохождения части границ	Сведения о согласовании местоположения границ (согласовано/спорное)
от т.	до т.			
1	2	3	4	5
н6090У	н6091У	65,19	—	согласовано
н6091У	н6092У	87,53		
н6092У	н6093У	48,61		
н6093У	н6090У	86,11		

3. Сведения о характеристиках уточняемого земельного участка с кадастровым номером 68:20:2401002:108 :

№ п/п	Наименование характеристики земельного участка	Значение характеристики
1	2	3

1	2	3
1.	Адрес земельного участка	—
1.1.	Сведения о местоположении земельного участка (при отсутствии адреса) в структурированном в соответствии с федеральной информационной адресной системой виде	—
1.2.	Дополнительные сведения о местоположении земельного участка	—
2.	Площадь земельного участка ± величина погрешности определения (вычисления) площади (Р ± ΔР), м²	4 900 ± 25,00
3.	Формула, примененная для вычисления предельной погрешности определения площади земельного участка, с подставленными значениями и итоговые (вычисленные) значения	3,5*0,10*√(4 900,00) = 25
4.	Площадь земельного участка согласно сведениям Единого государственного реестра недвижимости (Ркад), м²	4 900,00
5.	Оценка расхождения Р и Ркад (Р - Ркад), м²	0
6.	Предельный минимальный и максимальный размеры земельного участка (Рмин и Рмакс), м²	Рмин = 300 Рмакс = 5 000
7.	Вид (виды) разрешенного использования	—
7.1.	Дополнительные сведения об использовании земельного участка	—
8.	Кадастровый или иной государственный учетный номер (инвентарный) здания, сооружения, объекта незавершенного строительства, расположенного на земельном участке	—
9.	Сведения о земельных участках (землях общего пользования, территории общего пользования), посредством которых обеспечивается доступ	Земли общего пользования
10.	Иные сведения	—
4. Пояснения к сведениям об уточняемом земельном участке с кадастровым номером 68:20:2401002:108 :		
1.	—	

1. Сведения о характерных точках границ уточняемого земельного участка с кадастровым номером 68:20:2401010:6 :

Система координат МСК-68, зона 1 Зона № 1

Обозначение характерных точек границ	Координаты, м				Метод определения координат	Формулы, примененные для расчета средней квадратической погрешности определения координат характерных точек границ (Mt), с подставленными в такие формулы значениями и итоговые (вычисленные) значения Mt, м	Описание закрепления точки
	содержатся в Едином государственном реестре недвижимости		определены в результате выполнения комплексных кадастровых работ				
	X	Y	X	Y			
1	2	3	4	5	6	7	8
68:20:2401010:6(1)							
н1304У	—	—	441 250,47	1 233 422,23	Метод спутниковых геодезических измерений (определений)	√(0,08^2 + 0,06^2) = 0,10	—
н4044У	—	—	441 269,93	1 233 465,96			
н1302У	—	—	441 276,97	1 233 481,54			
н4045У	—	—	441 282,07	1 233 493,71			
н4046У	—	—	441 282,91	1 233 495,81			
н1799У	—	—	441 260,75	1 233 503,91			
н1809У	—	—	441 253,87	1 233 478,76			
н1808У	—	—	441 230,69	1 233 431,66			
н1304У	—	—	441 250,47	1 233 422,23			
68:20:2401010:6(2)							
н4047У	—	—	441 293,05	1 233 361,00	Метод спутниковых геодезических измерений (определений)	√(0,08^2 + 0,06^2) = 0,10	—
н4048У	—	—	441 301,63	1 233 380,11			

1	2	3	4	5	6	7	8
н4049У	—	—	441 274,38	1 233 393,14	Метод спутниковых геодезических измерений (определений)	√(0,08^2 + 0,06^2) = 0,10	—
н4050У	—	—	441 276,98	1 233 398,95			
н4051У	—	—	441 265,65	1 233 405,92			
н4052У	—	—	441 254,81	1 233 377,21			
н4047У	—	—	441 293,05	1 233 361,00			

2. Сведения о частях границ уточняемого земельного участка с кадастровым номером 68:20:2401010:6 :

Обозначение части границ		Горизонтальное проложение (S), м	Описание прохождения части границ	Сведения о согласовании местоположения границ (согласовано/спорное)
от т.	до т.			
1	2	3	4	5
68:20:2401010:6(1)				
н1304У	н4044У	47,86	—	согласовано
н4044У	н1302У	17,10		
н1302У	н4045У	13,20		
н4045У	н4046У	2,26		
н4046У	н1799У	23,59		
н1799У	н1809У	26,07		
н1809У	н1808У	52,49		
н1808У	н1304У	21,91		
68:20:2401010:6(2)				
н4047У	н4048У	20,95	—	согласовано
н4048У	н4049У	30,21		
н4049У	н4050У	6,37		
н4050У	н4051У	13,30		
н4051У	н4052У	30,69		
н4052У	н4047У	41,53		

3. Сведения о характеристиках уточняемого земельного участка с кадастровым номером 68:20:2401010:6 :

№ п/п	Наименование характеристики земельного участка	Значение характеристики
1	2	3

1	2	3
1.	Адрес земельного участка	—
1.1.	Сведения о местоположении земельного участка (при отсутствии адреса) в структурированном в соответствии с федеральной информационной адресной системой виде	—
1.2.	Дополнительные сведения о местоположении земельного участка	—
2.	Площадь земельного участка ± величина погрешности определения (вычисления) площади (Р ± ΔР), м²	2 700 ± 26,00, 68:20:2401010:6(1) 1 684,30 ± 14,36, 68:20:2401010:6(2) 1 016,03 ± 11,16
3.	Формула, примененная для вычисления предельной погрешности определения площади земельного участка, с подставленными значениями и итоговые (вычисленные) значения	14,36 + 11,16 = 26
4.	Площадь земельного участка согласно сведениям Единого государственного реестра недвижимости (Ркад), м²	2 700,00
5.	Оценка расхождения Р и Ркад (Р - Ркад), м²	0
6.	Предельный минимальный и максимальный размеры земельного участка (Рмин и Рмакс), м²	Рмин = 300 Рмакс = 5 000
7.	Вид (виды) разрешенного использования	—
7.1.	Дополнительные сведения об использовании земельного участка	—
8.	Кадастровый или иной государственный учетный номер (инвентарный) здания, сооружения, объекта незавершенного строительства, расположенного на земельном участке	68:20:2401001:299
9.	Сведения о земельных участках (землях общего пользования, территории общего пользования), посредством которых обеспечивается доступ	—
10.	Иные сведения	—
4. Пояснения к сведениям об уточняемом земельном участке с кадастровым номером	68:20:2401010:6 :	
1.	—	

1. Сведения о характерных точках границ уточняемого земельного участка с кадастровым номером 68:20:2401010:9 :

Система координат МСК-68, зона 1 Зона № 1

Обозначение характерных точек границ	Координаты, м				Метод определения координат	Формулы, примененные для расчета средней квадратической погрешности определения координат характерных точек границ (Mt), с подставленными в такие формулы значениями и итоговые (вычисленные) значения Mt, м	Описание закрепления точки
	содержатся в Едином государственном реестре недвижимости		определены в результате выполнения комплексных кадастровых работ				
	X	Y	X	Y			
1	2	3	4	5	6	7	8
н4053У	—	—	441 295,42	1 233 394,85	Метод спутниковых геодезических измерений (определений)	√(0,08^2 + 0,06^2) = 0,10	—
н4054У	—	—	441 334,65	1 233 466,96			
н456У	—	—	441 318,79	1 233 475,45			
н455У	—	—	441 313,43	1 233 464,83			
н454У	—	—	441 301,15	1 233 442,48			
н453У	—	—	441 279,71	1 233 403,44			
н4053У	—	—	441 295,42	1 233 394,85			

2. Сведения о частях границ уточняемого земельного участка с кадастровым номером 68:20:2401010:9 :

Обозначение части границ		Горизонтальное проложение (S), м	Описание прохождения части границ	Сведения о согласовании местоположения границ (согласовано/спорное)
от т.	до т.			
1	2	3	4	5
н4053У	н4054У	82,09	—	согласовано
н4054У	н456У	17,99		
н456У	н455У	11,90		
н455У	н454У	25,50		
н454У	н453У	44,54		
н453У	н4053У	17,91		

3. Сведения о характеристиках уточняемого земельного участка с кадастровым номером 68:20:2401010:9 :		
№ п/п	Наименование характеристики земельного участка	Значение характеристики
1	2	3
1.	Адрес земельного участка	—
1.1.	Сведения о местоположении земельного участка (при отсутствии адреса) в структурированном в соответствии с федеральной информационной адресной системой виде	—
1.2.	Дополнительные сведения о местоположении земельного участка	—
2.	Площадь земельного участка ± величина погрешности определения (вычисления) площади (Р ± ΔР), м²	1 457 ± 13,00
3.	Формула, примененная для вычисления предельной погрешности определения площади земельного участка, с подставленными значениями и итоговые (вычисленные) значения	3,5*0,10*√(1 457,00) = 13
4.	Площадь земельного участка согласно сведениям Единого государственного реестра недвижимости (Ркад), м²	1 500,00
5.	Оценка расхождения Р и Ркад (Р - Ркад), м²	43
6.	Предельный минимальный и максимальный размеры земельного участка (Рмин и Рмакс), м²	Рмин = 300 Рмакс = 5 000
7.	Вид (виды) разрешенного использования	—
7.1.	Дополнительные сведения об использовании земельного участка	—
8.	Кадастровый или иной государственный учетный номер (инвентарный) здания, сооружения, объекта незавершенного строительства, расположенного на земельном участке	68:20:2401001:255
9.	Сведения о земельных участках (землях общего пользования, территории общего пользования), посредством которых обеспечивается доступ	Земли общего пользования
10.	Иные сведения	—
4. Пояснения к сведениям об уточняемом земельном участке с кадастровым номером 68:20:2401010:9 :		
1.	—	

1. Сведения о характерных точках границ уточняемого земельного участка с кадастровым номером 68:20:2401010:10 :

Система координат МСК-68, зона 1 Зона № 1

Обозначение характерных точек границ	Координаты, м				Метод определения координат	Формулы, примененные для расчета средней квадратической погрешности определения координат характерных точек границ (Mt), с подставленными в такие формулы значениями и итоговые (вычисленные) значения Mt, м	Описание закрепления точки
	содержатся в Едином государственном реестре недвижимости		определены в результате выполнения комплексных кадастровых работ				
	X	Y	X	Y			
1	2	3	4	5	6	7	8
н3967У	—	—	441 323,33	1 233 380,79	Метод спутниковых геодезических измерений (определений)	√(0,08^2 + 0,06^2) = 0,10	—
н3968У	—	—	441 364,21	1 233 450,65			
н3969У	—	—	441 350,39	1 233 458,71			
н3970У	—	—	441 311,16	1 233 386,60			
н3967У	—	—	441 323,33	1 233 380,79			

2. Сведения о частях границ уточняемого земельного участка с кадастровым номером 68:20:2401010:10 :

Обозначение части границ		Горизонтальное проложение (S), м	Описание прохождения части границ	Сведения о согласовании местоположения границ (согласовано/спорное)
от т.	до т.			
1	2	3	4	5
н3967У	н3968У	80,94	—	согласовано
н3968У	н3969У	16,00		
н3969У	н3970У	82,09		
н3970У	н3967У	13,49		

3. Сведения о характеристиках уточняемого земельного участка с кадастровым номером 68:20:2401010:10 :

№ п/п	Наименование характеристики земельного участка	Значение характеристики
1	2	3

1	2	3
1.	Адрес земельного участка	—
1.1.	Сведения о местоположении земельного участка (при отсутствии адреса) в структурированном в соответствии с федеральной информационной адресной системой виде	—
1.2.	Дополнительные сведения о местоположении земельного участка	—
2.	Площадь земельного участка ± величина погрешности определения (вычисления) площади (Р ± ΔР), м²	1 200 ± 12,00
3.	Формула, примененная для вычисления предельной погрешности определения площади земельного участка, с подставленными значениями и итоговые (вычисленные) значения	3,5*0,10*√(1 200,00) = 12
4.	Площадь земельного участка согласно сведениям Единого государственного реестра недвижимости (Ркад), м²	1 200,00
5.	Оценка расхождения Р и Ркад (Р - Ркад), м²	0
6.	Предельный минимальный и максимальный размеры земельного участка (Рмин и Рмакс), м²	Рмин = 300 Рмакс = 5 000
7.	Вид (виды) разрешенного использования	—
7.1.	Дополнительные сведения об использовании земельного участка	—
8.	Кадастровый или иной государственный учетный номер (инвентарный) здания, сооружения, объекта незавершенного строительства, расположенного на земельном участке	—
9.	Сведения о земельных участках (землях общего пользования, территории общего пользования), посредством которых обеспечивается доступ	Земли общего пользования
10.	Иные сведения	—
4. Пояснения к сведениям об уточняемом земельном участке с кадастровым номером 68:20:2401010:10 :		
1.	—	

1. Сведения о характерных точках границ уточняемого земельного участка с кадастровым номером 68:20:2401010:11 :

Система координат МСК-68, зона 1 Зона № 1

Обозначение характерных точек границ	Координаты, м				Метод определения координат	Формулы, примененные для расчета средней квадратической погрешности определения координат характерных точек границ (Mt), с подставленными в такие формулы значениями и итоговые (вычисленные) значения Mt, м	Описание закрепления точки
	содержатся в Едином государственном реестре недвижимости		определены в результате выполнения комплексных кадастровых работ				
	X	Y	X	Y			
1	2	3	4	5	6	7	8
н3971У	—	—	441 339,81	1 233 371,98	Метод спутниковых геодезических измерений (определений)	√(0,08^2 + 0,06^2) = 0,10	—
н3972У	—	—	441 355,90	1 233 403,50			
н3973У	—	—	441 366,42	1 233 423,08			
н3974У	—	—	441 369,85	1 233 425,46			
н3975У	—	—	441 378,77	1 233 440,43			
н3968У	—	—	441 364,21	1 233 450,65			
н3967У	—	—	441 323,33	1 233 380,79			
н3976У	—	—	441 315,65	1 233 366,20			
н3977У	—	—	441 333,08	1 233 358,27			
н3971У	—	—	441 339,81	1 233 371,98			

2. Сведения о частях границ уточняемого земельного участка с кадастровым номером 68:20:2401010:11 :

Обозначение части границ		Горизонтальное проложение (S), м	Описание прохождения части границ	Сведения о согласовании местоположения границ (согласовано/спорное)
от т.	до т.			
1	2	3	4	5

1	2	3	4	5
н3971У	н3972У	35,39	—	согласовано
н3972У	н3973У	22,23		
н3973У	н3974У	4,17		
н3974У	н3975У	17,43		
н3975У	н3968У	17,79		
н3968У	н3967У	80,94		
н3967У	н3976У	16,49		
н3976У	н3977У	19,15		
н3977У	н3971У	15,27		

3. Сведения о характеристиках уточняемого земельного участка с кадастровым номером 68:20:2401010:11 :

№ п/п	Наименование характеристики земельного участка	Значение характеристики
1	2	3
1.	Адрес земельного участка	—
1.1.	Сведения о местоположении земельного участка (при отсутствии адреса) в структурированном в соответствии с федеральной информационной адресной системой виде	—
1.2.	Дополнительные сведения о местоположении земельного участка	—
2.	Площадь земельного участка ± величина погрешности определения (вычисления) площади (Р ± ΔР), м²	1 675 ± 14,00
3.	Формула, примененная для вычисления предельной погрешности определения площади земельного участка, с подставленными значениями и итоговые (вычисленные) значения	3,5*0,10*√(1 675,00) = 14
4.	Площадь земельного участка согласно сведениям Единого государственного реестра недвижимости (Ркад), м²	1 700,00
5.	Оценка расхождения Р и Ркад (Р - Ркад), м²	25
6.	Предельный минимальный и максимальный размеры земельного участка (Рмин и Рмакс), м²	Рмин = 300 Рмакс = 5 000
7.	Вид (виды) разрешенного использования	—
7.1.	Дополнительные сведения об использовании земельного участка	—
8.	Кадастровый или иной государственный учетный номер (инвентарный) здания, сооружения, объекта незавершенного строительства, расположенного на земельном участке	—

1	2	3
9.	Сведения о земельных участках (землях общего пользования, территории общего пользования), посредством которых обеспечивается доступ	Земли общего пользования
10.	Иные сведения	—

4. Пояснения к сведениям об уточняемом земельном участке с кадастровым номером 68:20:2401010:11 :

1.	—

1. Сведения о характерных точках границ уточняемого земельного участка с кадастровым номером 68:20:2401010:13 :

Система координат МСК-68, зона 1 Зона № 1

Обозначение характерных точек границ	Координаты, м				Метод определения координат	Формулы, примененные для расчета средней квадратической погрешности определения координат характерных точек границ (Mt), с подставленными в такие формулы значениями и итоговые (вычисленные) значения Mt, м	Описание закрепления точки
	содержатся в Едином государственном реестре недвижимости		определены в результате выполнения комплексных кадастровых работ				
	X	Y	X	Y			
1	2	3	4	5	6	7	8
68:20:2401010:13(1)							
н3978У	—	—	441 378,33	1 233 390,84	Метод спутниковых геодезических измерений (определений)	√(0,08^2 + 0,06^2) = 0,10	—
н3979У	—	—	441 395,61	1 233 380,41			
н3980У	—	—	441 404,17	1 233 396,63			
н3981У	—	—	441 416,17	1 233 416,34			
н3982У	—	—	441 406,32	1 233 423,76			
н3983У	—	—	441 400,69	1 233 427,70			
н3984У	—	—	441 399,87	1 233 426,32			
н3985У	—	—	441 389,91	1 233 408,86			

1	2	3	4	5	6	7	8
н3986У	—	—	441 388,82	1 233 409,48	Метод спутниковых геодезических измерений (определений)	√(0,08^2 + 0,06^2) = 0,10	—
н3978У	—	—	441 378,33	1 233 390,84			
68:20:2401010:13(2)							
н3987У	—	—	441 419,32	1 233 429,62	Метод спутниковых геодезических измерений (определений)	√(0,08^2 + 0,06^2) = 0,10	—
н3988У	—	—	441 436,40	1 233 451,31			
н3989У	—	—	441 444,01	1 233 461,01			
н3990У	—	—	441 432,05	1 233 474,12			
н3991У	—	—	441 417,90	1 233 453,95			
н3992У	—	—	441 407,00	1 233 438,24			
н3987У	—	—	441 419,32	1 233 429,62			

2. Сведения о частях границ уточняемого земельного участка с кадастровым номером 68:20:2401010:13 :

Обозначение части границ		Горизонтальное проложение (S), м	Описание прохождения части границ	Сведения о согласовании местоположения границ (согласовано/спорное)
от т.	до т.			
1	2	3	4	5
68:20:2401010:13(1)				
н3978У	н3979У	20,18	—	согласовано
н3979У	н3980У	18,34		
н3980У	н3981У	23,08		
н3981У	н3982У	12,33		
н3982У	н3983У	6,87		
н3983У	н3984У	1,61		
н3984У	н3985У	20,10		
н3985У	н3986У	1,25		
н3986У	н3978У	21,39		
68:20:2401010:13(2)				

1	2	3	4	5
н3987У	н3988У	27,61	—	согласовано
н3988У	н3989У	12,33		
н3989У	н3990У	17,75		
н3990У	н3991У	24,64		
н3991У	н3992У	19,12		
н3992У	н3987У	15,04		

3. Сведения о характеристиках уточняемого земельного участка с кадастровым номером 68:20:2401010:13 :

№ п/п	Наименование характеристики земельного участка	Значение характеристики
1	2	3
1.	Адрес земельного участка	—
1.1.	Сведения о местоположении земельного участка (при отсутствии адреса) в структурированном в соответствии с федеральной информационной адресной системой виде	—
1.2.	Дополнительные сведения о местоположении земельного участка	—
2.	Площадь земельного участка ± величина погрешности определения (вычисления) площади (Р ± ΔР), м²	1 500 ± 19,00, 68:20:2401010:13(1) 820,22 ± 10,02, 68:20:2401010:13(2) 680,07 ± 9,13
3.	Формула, примененная для вычисления предельной погрешности определения площади земельного участка, с подставленными значениями и итоговые (вычисленные) значения	10,02 + 9,13 = 19
4.	Площадь земельного участка согласно сведениям Единого государственного реестра недвижимости (Ркад), м²	1 500,00
5.	Оценка расхождения Р и Ркад (Р - Ркад), м²	0
6.	Предельный минимальный и максимальный размеры земельного участка (Рмин и Рмакс), м²	Рмин = 300 Рмакс = 5 000
7.	Вид (виды) разрешенного использования	—
7.1.	Дополнительные сведения об использовании земельного участка	—
8.	Кадастровый или иной государственный учетный номер (инвентарный) здания, сооружения, объекта незавершенного строительства, расположенного на земельном участке	—
9.	Сведения о земельных участках (землях общего пользования, территории общего пользования), посредством которых обеспечивается доступ	—
10.	Иные сведения	—

4. Пояснения к сведениям об уточняемом земельном участке с кадастровым номером 68:20:2401010:13 :

1.	—

1. Сведения о характерных точках границ уточняемого земельного участка с кадастровым номером 68:20:2401010:14 :

Система координат МСК-68, зона 1 Зона № 1

Обозначение характерных точек границ	Координаты, м				Метод определения координат	Формулы, примененные для расчета средней квадратической погрешности определения координат характерных точек границ (Mt), с подставленными в такие формулы значениями и итоговые (вычисленные) значения Mt, м	Описание закрепления точки
	содержатся в Едином государственном реестре недвижимости		определены в результате выполнения комплексных кадастровых работ				
	X	Y	X	Y			
1	2	3	4	5	6	7	8
68:20:2401010:14(1)							
н3993У	—	—	441 404,76	1 233 354,39	Метод спутниковых геодезических измерений (определений)	√(0,08^2 + 0,06^2) = 0,10	—
н3994У	—	—	441 416,64	1 233 376,63			
н3995У	—	—	441 419,62	1 233 381,94			
н3996У	—	—	441 421,21	1 233 387,39			
н3997У	—	—	441 433,13	1 233 402,39			
н3981У	—	—	441 416,17	1 233 416,34			
н3980У	—	—	441 404,17	1 233 396,63			
н3998У	—	—	441 387,06	1 233 364,20			
н3993У	—	—	441 404,76	1 233 354,39			
68:20:2401010:14(2)							
н3999У	—	—	441 428,91	1 233 422,42	Метод спутниковых геодезических измерений (определений)	√(0,08^2 + 0,06^2) = 0,10	—

1	2	3	4	5	6	7	8
н4000У	—	—	441 445,38	1 233 444,31	Метод спутниковых геодезических измерений (определений)	√(0,08^2 + 0,06^2) = 0,10	—
н3988У	—	—	441 436,40	1 233 451,31			
н3987У	—	—	441 419,32	1 233 429,62			
н3999У	—	—	441 428,91	1 233 422,42			

2. Сведения о частях границ уточняемого земельного участка с кадастровым номером 68:20:2401010:14 :

Обозначение части границ		Горизонтальное проложение (S), м	Описание прохождения части границ	Сведения о согласовании местоположения границ (согласовано/спорное)
от т.	до т.			
1	2	3	4	5
68:20:2401010:14(1)				
н3993У	н3994У	25,21	—	согласовано
н3994У	н3995У	6,09		
н3995У	н3996У	5,68		
н3996У	н3997У	19,16		
н3997У	н3981У	21,96		
н3981У	н3980У	23,08		
н3980У	н3998У	36,67		
н3998У	н3993У	20,24		
68:20:2401010:14(2)				
н3999У	н4000У	27,39	—	согласовано
н4000У	н3988У	11,39		
н3988У	н3987У	27,61		
н3987У	н3999У	11,99		

3. Сведения о характеристиках уточняемого земельного участка с кадастровым номером 68:20:2401010:14 :

№ п/п	Наименование характеристики земельного участка	Значение характеристики
1	2	3

1	2	3
1.	Адрес земельного участка	—
1.1.	Сведения о местоположении земельного участка (при отсутствии адреса) в структурированном в соответствии с федеральной информационной адресной системой виде	—
1.2.	Дополнительные сведения о местоположении земельного участка	—
2.	Площадь земельного участка ± величина погрешности определения (вычисления) площади (Р ± ΔР), м²	1 500 ± 18,00, 68:20:2401010:14(1) 1 178,80 ± 12,02, 68:20:2401010:14(2) 321,42 ± 6,27
3.	Формула, примененная для вычисления предельной погрешности определения площади земельного участка, с подставленными значениями и итоговые (вычисленные) значения	12,02 + 6,27 = 18
4.	Площадь земельного участка согласно сведениям Единого государственного реестра недвижимости (Ркад), м²	1 500,00
5.	Оценка расхождения Р и Ркад (Р - Ркад), м²	0
6.	Предельный минимальный и максимальный размеры земельного участка (Рмин и Рмакс), м²	Рмин = 300 Рмакс = 5 000
7.	Вид (виды) разрешенного использования	—
7.1.	Дополнительные сведения об использовании земельного участка	—
8.	Кадастровый или иной государственный учетный номер (инвентарный) здания, сооружения, объекта незавершенного строительства, расположенного на земельном участке	68:20:2401001:377
9.	Сведения о земельных участках (землях общего пользования, территории общего пользования), посредством которых обеспечивается доступ	—
10.	Иные сведения	—
4. Пояснения к сведениям об уточняемом земельном участке с кадастровым номером 68:20:2401010:14 :		
1.	—	

1. Сведения о характерных точках границ уточняемого земельного участка с кадастровым номером 68:20:2401010:15 :

Система координат МСК-68, зона 1 Зона № 1

Обозначение характерных точек границ	Координаты, м				Метод определения координат	Формулы, примененные для расчета средней квадратической погрешности определения координат характерных точек границ (Mt), с подставленными в такие формулы значениями и итоговые (вычисленные) значения Mt, м	Описание закрепления точки
	содержатся в Едином государственном реестре недвижимости		определены в результате выполнения комплексных кадастровых работ				
	X	Y	X	Y			
1	2	3	4	5	6	7	8
68:20:2401010:15(1)							
н4001У	—	—	441 411,82	1 233 350,32	Метод спутниковых геодезических измерений (определений)	√(0,08^2 + 0,06^2) = 0,10	—
н4002У	—	—	441 424,30	1 233 371,52			
н4003У	—	—	441 441,35	1 233 395,47			
н3997У	—	—	441 433,13	1 233 402,39			
н3996У	—	—	441 421,21	1 233 387,39			
н3995У	—	—	441 419,62	1 233 381,94			
н3994У	—	—	441 416,64	1 233 376,63			
н3993У	—	—	441 404,76	1 233 354,39			
н4001У	—	—	441 411,82	1 233 350,32			
68:20:2401010:15(2)							
н4004У	—	—	441 441,27	1 233 409,60	Метод спутниковых геодезических измерений (определений)	√(0,08^2 + 0,06^2) = 0,10	—
н4005У	—	—	441 463,35	1 233 443,18			

1	2	3	4	5	6	7	8
н4006У	—	—	441 451,83	1 233 452,90	Метод спутниковых геодезических измерений (определений)	√(0,08^2 + 0,06^2) = 0,10	—
н4000У	—	—	441 445,38	1 233 444,31			
н3999У	—	—	441 428,91	1 233 422,42			
н4007У	—	—	441 427,27	1 233 420,24			
н4004У	—	—	441 441,27	1 233 409,60			

2. Сведения о частях границ уточняемого земельного участка с кадастровым номером 68:20:2401010:15 :

Обозначение части границ		Горизонтальное проложение (S), м	Описание прохождения части границ	Сведения о согласовании местоположения границ (согласовано/спорное)
от т.	до т.			
1	2	3	4	5
68:20:2401010:15(1)				
н4001У	н4002У	24,60	—	согласовано
н4002У	н4003У	29,40		
н4003У	н3997У	10,74		
н3997У	н3996У	19,16		
н3996У	н3995У	5,68		
н3995У	н3994У	6,09		
н3994У	н3993У	25,21		
н3993У	н4001У	8,15		
68:20:2401010:15(2)				
н4004У	н4005У	40,19	—	согласовано
н4005У	н4006У	15,07		
н4006У	н4000У	10,74		
н4000У	н3999У	27,39		
н3999У	н4007У	2,73		
н4007У	н4004У	17,58		

3. Сведения о характеристиках уточняемого земельного участка с кадастровым номером 68:20:2401010:15 :

№ п/п	Наименование характеристики земельного участка	Значение характеристики
1	2	3

1	2	3
1.	Адрес земельного участка	—
1.1.	Сведения о местоположении земельного участка (при отсутствии адреса) в структурированном в соответствии с федеральной информационной адресной системой виде	—
1.2.	Дополнительные сведения о местоположении земельного участка	—
2.	Площадь земельного участка ± величина погрешности определения (вычисления) площади (Р ± ΔР), м²	1 200 ± 17,00, 68:20:2401010:15(1) 539,94 ± 8,13, 68:20:2401010:15(2) 659,85 ± 8,99
3.	Формула, примененная для вычисления предельной погрешности определения площади земельного участка, с подставленными значениями и итоговые (вычисленные) значения	8,13 + 8,99 = 17
4.	Площадь земельного участка согласно сведениям Единого государственного реестра недвижимости (Ркад), м²	1 200,00
5.	Оценка расхождения Р и Ркад (Р - Ркад), м²	0
6.	Предельный минимальный и максимальный размеры земельного участка (Рмин и Рмакс), м²	Рмин = 300 Рмакс = 5 000
7.	Вид (виды) разрешенного использования	—
7.1.	Дополнительные сведения об использовании земельного участка	—
8.	Кадастровый или иной государственный учетный номер (инвентарный) здания, сооружения, объекта незавершенного строительства, расположенного на земельном участке	68:20:2401001:234
9.	Сведения о земельных участках (землях общего пользования, территории общего пользования), посредством которых обеспечивается доступ	—
10.	Иные сведения	—
4. Пояснения к сведениям об уточняемом земельном участке с кадастровым номером	68:20:2401010:15 :	
1.	—	

1. Сведения о характерных точках границ уточняемого земельного участка с кадастровым номером 68:20:2401010:16 :

Система координат МСК-68, зона 1 Зона № 1

Обозначение характерных точек границ	Координаты, м				Метод определения координат	Формулы, примененные для расчета средней квадратической погрешности определения координат характерных точек границ (Mt), с подставленными в такие формулы значениями и итоговые (вычисленные) значения Mt, м	Описание закрепления точки
	содержатся в Едином государственном реестре недвижимости		определены в результате выполнения комплексных кадастровых работ				
	X	Y	X	Y			
1	2	3	4	5	6	7	8
н4008У	—	—	441 435,22	1 233 364,32	Метод спутниковых геодезических измерений (определений)	√(0,08^2 + 0,06^2) = 0,10	—
н4009У	—	—	441 443,14	1 233 376,23			
н4010У	—	—	441 443,72	1 233 375,84			
н4011У	—	—	441 449,03	1 233 383,08			
н4012У	—	—	441 451,53	1 233 387,07			
н4003У	—	—	441 441,35	1 233 395,47			
н4002У	—	—	441 424,30	1 233 371,52			
н4001У	—	—	441 411,82	1 233 350,32			
н4013У	—	—	441 423,27	1 233 343,20			
н4008У	—	—	441 435,22	1 233 364,32			

2. Сведения о частях границ уточняемого земельного участка с кадастровым номером 68:20:2401010:16 :

Обозначение части границ		Горизонтальное проложение (S), м	Описание прохождения части границ	Сведения о согласовании местоположения границ (согласовано/спорное)
от т.	до т.			
1	2	3	4	5

1	2	3	4	5
н4008У	н4009У	14,30	—	согласовано
н4009У	н4010У	0,70		
н4010У	н4011У	8,98		
н4011У	н4012У	4,71		
н4012У	н4003У	13,20		
н4003У	н4002У	29,40		
н4002У	н4001У	24,60		
н4001У	н4013У	13,48		
н4013У	н4008У	24,27		

3. Сведения о характеристиках уточняемого земельного участка с кадастровым номером 68:20:2401010:16 :

№ п/п	Наименование характеристики земельного участка	Значение характеристики
1	2	3
1.	Адрес земельного участка	—
1.1.	Сведения о местоположении земельного участка (при отсутствии адреса) в структурированном в соответствии с федеральной информационной адресной системой виде	—
1.2.	Дополнительные сведения о местоположении земельного участка	—
2.	Площадь земельного участка ± величина погрешности определения (вычисления) площади (Р ± ΔР), м²	700 ± 9,00
3.	Формула, примененная для вычисления предельной погрешности определения площади земельного участка, с подставленными значениями и итоговые (вычисленные) значения	3,5*0,10*√(700,00) = 9
4.	Площадь земельного участка согласно сведениям Единого государственного реестра недвижимости (Ркад), м²	700,00
5.	Оценка расхождения Р и Ркад (Р - Ркад), м²	0
6.	Предельный минимальный и максимальный размеры земельного участка (Рмин и Рмакс), м²	Рмин = 300 Рмакс = 5 000
7.	Вид (виды) разрешенного использования	—
7.1.	Дополнительные сведения об использовании земельного участка	—
8.	Кадастровый или иной государственный учетный номер (инвентарный) здания, сооружения, объекта незавершенного строительства, расположенного на земельном участке	68:20:2401001:234

1	2	3
9.	Сведения о земельных участках (землях общего пользования, территории общего пользования), посредством которых обеспечивается доступ	Земли общего пользования
10.	Иные сведения	—

4. Пояснения к сведениям об уточняемом земельном участке с кадастровым номером 68:20:2401010:16 :

1.	—

1. Сведения о характерных точках границ уточняемого земельного участка с кадастровым номером 68:20:2401010:19 :

Система координат МСК-68, зона 1 Зона № 1

Обозначение характерных точек границ	Координаты, м				Метод определения координат	Формулы, примененные для расчета средней квадратической погрешности определения координат характерных точек границ (Mt), с подставленными в такие формулы значениями и итоговые (вычисленные) значения Mt, м	Описание закрепления точки
	содержатся в Едином государственном реестре недвижимости		определены в результате выполнения комплексных кадастровых работ				
	X	Y	X	Y			
1	2	3	4	5	6	7	8
н4014У	—	—	441 447,20	1 233 356,24	Метод спутниковых геодезических измерений (определений)	√(0,08^2 + 0,06^2) = 0,10	—
н16У	—	—	441 444,04	1 233 350,35			
н4015У	—	—	441 455,94	1 233 342,65			
н4016У	—	—	441 458,83	1 233 346,91			
н4017У	—	—	441 470,62	1 233 362,96			
н4018У	—	—	441 458,75	1 233 373,72			
н4014У	—	—	441 447,20	1 233 356,24			

2. Сведения о частях границ уточняемого земельного участка с кадастровым номером 68:20:2401010:19 :

Обозначение части границ		Горизонтальное проложение (S), м	Описание прохождения части границ	Сведения о согласовании местоположения границ (согласовано/спорное)
от т.	до т.			

1	2	3	4	5
н4014У	н16У	6,68	—	согласовано
н16У	н4015У	14,17		
н4015У	н4016У	5,15		
н4016У	н4017У	19,91		
н4017У	н4018У	16,02		
н4018У	н4014У	20,95		

3. Сведения о характеристиках уточняемого земельного участка с кадастровым номером 68:20:2401010:19 :

№ п/п	Наименование характеристики земельного участка	Значение характеристики
1	2	3
1.	Адрес земельного участка	—
1.1.	Сведения о местоположении земельного участка (при отсутствии адреса) в структурированном в соответствии с федеральной информационной адресной системой виде	—
1.2.	Дополнительные сведения о местоположении земельного участка	—
2.	Площадь земельного участка ± величина погрешности определения (вычисления) площади (Р ± ΔР), м²	400 ± 7,00
3.	Формула, примененная для вычисления предельной погрешности определения площади земельного участка, с подставленными значениями и итоговые (вычисленные) значения	3,5*0,10*√(400,00) = 7
4.	Площадь земельного участка согласно сведениям Единого государственного реестра недвижимости (Ркад), м²	400,00
5.	Оценка расхождения Р и Ркад (Р - Ркад), м²	0
6.	Предельный минимальный и максимальный размеры земельного участка (Рмин и Рмакс), м²	Рмин = 300 Рмакс = 5 000
7.	Вид (виды) разрешенного использования	—
7.1.	Дополнительные сведения об использовании земельного участка	—
8.	Кадастровый или иной государственный учетный номер (инвентарный) здания, сооружения, объекта незавершенного строительства, расположенного на земельном участке	—
9.	Сведения о земельных участках (землях общего пользования, территории общего пользования), посредством которых обеспечивается доступ	Земли общего пользования
10.	Иные сведения	—

4. Пояснения к сведениям об уточняемом земельном участке с кадастровым номером 68:20:2401010:19 :

1.	—

1. Сведения о характерных точках границ уточняемого земельного участка с кадастровым номером 68:20:2401010:20 :

Система координат МСК-68, зона 1 Зона № 1

Обозначение характерных точек границ	Координаты, м				Метод определения координат	Формулы, примененные для расчета средней квадратической погрешности определения координат характерных точек границ (Mt), с подставленными в такие формулы значениями и итоговые (вычисленные) значения Mt, м	Описание закрепления точки
	содержатся в Едином государственном реестре недвижимости		определены в результате выполнения комплексных кадастровых работ				
	X	Y	X	Y			
1	2	3	4	5	6	7	8
н1821У	—	—	441 483,06	1 233 332,19	Метод спутниковых геодезических измерений (определений)	√(0,08^2 + 0,06^2) = 0,10	—
н1820У	—	—	441 491,04	1 233 339,08			
н4017У	—	—	441 470,62	1 233 362,96			
н4015У	—	—	441 455,94	1 233 342,65			
н4019У	—	—	441 448,68	1 233 332,77			
н1822У	—	—	441 467,17	1 233 314,39			
н1821У	—	—	441 483,06	1 233 332,19			

2. Сведения о частях границ уточняемого земельного участка с кадастровым номером 68:20:2401010:20 :

Обозначение части границ		Горизонтальное проложение (S), м	Описание прохождения части границ	Сведения о согласовании местоположения границ (согласовано/спорное)
от т.	до т.			
1	2	3	4	5
н1821У	н1820У	10,54	—	согласовано
н1820У	н4017У	31,42		
н4017У	н4015У	25,06		

1	2	3	4	5
н4015У	н4019У	12,26	—	согласовано
н4019У	н1822У	26,07		
н1822У	н1821У	23,86		

3. Сведения о характеристиках уточняемого земельного участка с кадастровым номером 68:20:2401010:20 :

№ п/п	Наименование характеристики земельного участка	Значение характеристики
1	2	3
1.	Адрес земельного участка	—
1.1.	Сведения о местоположении земельного участка (при отсутствии адреса) в структурированном в соответствии с федеральной информационной адресной системой виде	—
1.2.	Дополнительные сведения о местоположении земельного участка	—
2.	Площадь земельного участка ± величина погрешности определения (вычисления) площади (Р ± ΔР), м²	1 000 ± 11,00
3.	Формула, примененная для вычисления предельной погрешности определения площади земельного участка, с подставленными значениями и итоговые (вычисленные) значения	3,5*0,10*√(1 000,00) = 11
4.	Площадь земельного участка согласно сведениям Единого государственного реестра недвижимости (Ркад), м²	1 000,00
5.	Оценка расхождения Р и Ркад (Р - Ркад), м²	0
6.	Предельный минимальный и максимальный размеры земельного участка (Рмин и Рмакс), м²	Рмин = 300 Рмакс = 5 000
7.	Вид (виды) разрешенного использования	—
7.1.	Дополнительные сведения об использовании земельного участка	—
8.	Кадастровый или иной государственный учетный номер (инвентарный) здания, сооружения, объекта незавершенного строительства, расположенного на земельном участке	68:20:2401010:164
9.	Сведения о земельных участках (землях общего пользования, территории общего пользования), посредством которых обеспечивается доступ	Земли общего пользования
10.	Иные сведения	—

4. Пояснения к сведениям об уточняемом земельном участке с кадастровым номером 68:20:2401010:20 :

1.	—

1. Сведения о характерных точках границ уточняемого земельного участка с кадастровым номером 68:20:2401010:21 :

Система координат МСК-68, зона 1 Зона № 1

Обозначение характерных точек границ	Координаты, м				Метод определения координат	Формулы, примененные для расчета средней квадратической погрешности определения координат характерных точек границ (Mt), с подставленными в такие формулы значениями и итоговые (вычисленные) значения Mt, м	Описание закрепления точки
	содержатся в Едином государственном реестре недвижимости		определены в результате выполнения комплексных кадастровых работ				
	X	Y	X	Y			
1	2	3	4	5	6	7	8
н4020У	—	—	441 493,21	1 233 359,73	Метод спутниковых геодезических измерений (определений)	√(0,08^2 + 0,06^2) = 0,10	—
н4021У	—	—	441 507,65	1 233 373,57			
н4022У	—	—	441 500,72	1 233 380,79			
н4023У	—	—	441 486,29	1 233 366,94			
н4020У	—	—	441 493,21	1 233 359,73			

2. Сведения о частях границ уточняемого земельного участка с кадастровым номером 68:20:2401010:21 :

Обозначение части границ		Горизонтальное проложение (S), м	Описание прохождения части границ	Сведения о согласовании местоположения границ (согласовано/спорное)
от т.	до т.			
1	2	3	4	5
н4020У	н4021У	20,00	—	согласовано
н4021У	н4022У	10,01		
н4022У	н4023У	20,00		
н4023У	н4020У	9,99		

3. Сведения о характеристиках уточняемого земельного участка с кадастровым номером 68:20:2401010:21 :

№ п/п	Наименование характеристики земельного участка	Значение характеристики
1	2	3

1	2	3
1.	Адрес земельного участка	—
1.1.	Сведения о местоположении земельного участка (при отсутствии адреса) в структурированном в соответствии с федеральной информационной адресной системой виде	—
1.2.	Дополнительные сведения о местоположении земельного участка	—
2.	Площадь земельного участка ± величина погрешности определения (вычисления) площади (Р ± ΔР), м²	200 ± 5,00
3.	Формула, примененная для вычисления предельной погрешности определения площади земельного участка, с подставленными значениями и итоговые (вычисленные) значения	3,5*0,10*√(200,00) = 5
4.	Площадь земельного участка согласно сведениям Единого государственного реестра недвижимости (Ркад), м²	200,00
5.	Оценка расхождения Р и Ркад (Р - Ркад), м²	0
6.	Предельный минимальный и максимальный размеры земельного участка (Рмин и Рмакс), м²	Рмин = 300 Рмакс = 5 000
7.	Вид (виды) разрешенного использования	—
7.1.	Дополнительные сведения об использовании земельного участка	—
8.	Кадастровый или иной государственный учетный номер (инвентарный) здания, сооружения, объекта незавершенного строительства, расположенного на земельном участке	—
9.	Сведения о земельных участках (землях общего пользования, территории общего пользования), посредством которых обеспечивается доступ	Земли общего пользования
10.	Иные сведения	—
4. Пояснения к сведениям об уточняемом земельном участке с кадастровым номером 68:20:2401010:21 :		
1.	—	

1. Сведения о характерных точках границ уточняемого земельного участка с кадастровым номером 68:20:2401010:24 :

Система координат МСК-68, зона 1 Зона № 1

Обозначение характерных точек границ	Координаты, м				Метод определения координат	Формулы, примененные для расчета средней квадратической погрешности определения координат характерных точек границ (Mt), с подставленными в такие формулы значениями и итоговые (вычисленные) значения Mt, м	Описание закрепления точки
	содержатся в Едином государственном реестре недвижимости		определены в результате выполнения комплексных кадастровых работ				
	X	Y	X	Y			
1	2	3	4	5	6	7	8
н4024У	—	—	441 506,37	1 233 278,44	Метод спутниковых геодезических измерений (определений)	√(0,08^2 + 0,06^2) = 0,10	—
н4025У	—	—	441 515,00	1 233 290,84			
н4026У	—	—	441 522,78	1 233 299,38			
н1838У	—	—	441 516,04	1 233 309,57			
н1848У	—	—	441 512,97	1 233 307,19			
н1847У	—	—	441 509,77	1 233 303,68			
н1846У	—	—	441 504,71	1 233 298,14			
н1845У	—	—	441 491,10	1 233 276,45			
н4027У	—	—	441 500,95	1 233 268,11			
н4028У	—	—	441 505,69	1 233 274,89			
н4024У	—	—	441 506,37	1 233 278,44			

2. Сведения о частях границ уточняемого земельного участка с кадастровым номером 68:20:2401010:24 :

Обозначение части границ		Горизонтальное проложение (S), м	Описание прохождения части границ	Сведения о согласовании местоположения границ (согласовано/спорное)
от т.	до т.			
1	2	3	4	5
н4024У	н4025У	15,11	—	согласовано
н4025У	н4026У	11,55		
н4026У	н1838У	12,22		
н1838У	н1848У	3,88		
н1848У	н1847У	4,75		
н1847У	н1846У	7,50		
н1846У	н1845У	25,61		
н1845У	н4027У	12,91		
н4027У	н4028У	8,27		
н4028У	н4024У	3,61		

3. Сведения о характеристиках уточняемого земельного участка с кадастровым номером 68:20:2401010:24 :

№ п/п	Наименование характеристики земельного участка	Значение характеристики
1	2	3
1.	Адрес земельного участка	—
1.1.	Сведения о местоположении земельного участка (при отсутствии адреса) в структурированном в соответствии с федеральной информационной адресной системой виде	—
1.2.	Дополнительные сведения о местоположении земельного участка	—
2.	Площадь земельного участка ± величина погрешности определения (вычисления) площади (Р ± ΔР), м²	500 ± 8,00
3.	Формула, примененная для вычисления предельной погрешности определения площади земельного участка, с подставленными значениями и итоговые (вычисленные) значения	3,5*0,10*√(500,00) = 8
4.	Площадь земельного участка согласно сведениям Единого государственного реестра недвижимости (Ркад), м²	500,00
5.	Оценка расхождения Р и Ркад (Р - Ркад), м²	0
6.	Предельный минимальный и максимальный размеры земельного участка (Рмин и Рмакс), м²	Рмин = 300 Рмакс = 5 000
7.	Вид (виды) разрешенного использования	—

1	2	3
7.1.	Дополнительные сведения об использовании земельного участка	—
8.	Кадастровый или иной государственный учетный номер (инвентарный) здания, сооружения, объекта незавершенного строительства, расположенного на земельном участке	—
9.	Сведения о земельных участках (землях общего пользования, территории общего пользования), посредством которых обеспечивается доступ	Земли общего пользования
10.	Иные сведения	—

4. Пояснения к сведениям об уточняемом земельном участке с кадастровым номером 68:20:2401010:24 :

1.	—

1. Сведения о характерных точках границ уточняемого земельного участка с кадастровым номером 68:20:2401010:25 :

Система координат МСК-68, зона 1 Зона № 1

Обозначение характерных точек границ	Координаты, м				Метод определения координат	Формулы, примененные для расчета средней квадратической погрешности определения координат характерных точек границ (Mt), с подставленными в такие формулы значениями и итоговые (вычисленные) значения Mt, м	Описание закрепления точки
	содержатся в Едином государственном реестре недвижимости		определены в результате выполнения комплексных кадастровых работ				
	X	Y	X	Y			
1	2	3	4	5	6	7	8
н1864У	—	—	441 521,31	1 233 227,67	Метод спутниковых геодезических измерений (определений)	√(0,08^2 + 0,06^2) = 0,10	—
н1863У	—	—	441 533,82	1 233 249,82			
н1862У	—	—	441 532,08	1 233 250,66			
н1861У	—	—	441 540,67	1 233 263,65			
н1860У	—	—	441 546,34	1 233 272,28			
н4029У	—	—	441 548,28	1 233 275,30			

1	2	3	4	5	6	7	8
н4030У	—	—	441 538,07	1 233 284,98	Метод спутниковых геодезических измерений (определений)	√(0,08^2 + 0,06^2) = 0,10	—
н4031У	—	—	441 512,55	1 233 251,03			
н4032У	—	—	441 496,91	1 233 226,88			
н4033У	—	—	441 489,07	1 233 214,60			
н4034У	—	—	441 506,43	1 233 204,73			
н4035У	—	—	441 514,38	1 233 217,02			
н1864У	—	—	441 521,31	1 233 227,67			

2. Сведения о частях границ уточняемого земельного участка с кадастровым номером 68:20:2401010:25 :

Обозначение части границ		Горизонтальное проложение (S), м	Описание прохождения части границ	Сведения о согласовании местоположения границ (согласовано/спорное)
от т.	до т.			
1	2	3	4	5
н1864У	н1863У	25,44	—	согласовано
н1863У	н1862У	1,93		
н1862У	н1861У	15,57		
н1861У	н1860У	10,33		
н1860У	н4029У	3,59		
н4029У	н4030У	14,07		
н4030У	н4031У	42,47		
н4031У	н4032У	28,77		
н4032У	н4033У	14,57		
н4033У	н4034У	19,97		
н4034У	н4035У	14,64		
н4035У	н1864У	12,71		

3. Сведения о характеристиках уточняемого земельного участка с кадастровым номером 68:20:2401010:25 :

№ п/п	Наименование характеристики земельного участка	Значение характеристики
1	2	3

1	2	3
1.	Адрес земельного участка	—
1.1.	Сведения о местоположении земельного участка (при отсутствии адреса) в структурированном в соответствии с федеральной информационной адресной системой виде	—
1.2.	Дополнительные сведения о местоположении земельного участка	—
2.	Площадь земельного участка ± величина погрешности определения (вычисления) площади (Р ± ΔР), м²	1 500 ± 14,00
3.	Формула, примененная для вычисления предельной погрешности определения площади земельного участка, с подставленными значениями и итоговые (вычисленные) значения	3,5*0,10*√(1 500,00) = 14
4.	Площадь земельного участка согласно сведениям Единого государственного реестра недвижимости (Ркад), м²	1 500,00
5.	Оценка расхождения Р и Ркад (Р - Ркад), м²	0
6.	Предельный минимальный и максимальный размеры земельного участка (Рмин и Рмакс), м²	Рмин = 300 Рмакс = 5 000
7.	Вид (виды) разрешенного использования	—
7.1.	Дополнительные сведения об использовании земельного участка	—
8.	Кадастровый или иной государственный учетный номер (инвентарный) здания, сооружения, объекта незавершенного строительства, расположенного на земельном участке	—
9.	Сведения о земельных участках (землях общего пользования, территории общего пользования), посредством которых обеспечивается доступ	Земли общего пользования
10.	Иные сведения	—
4. Пояснения к сведениям об уточняемом земельном участке с кадастровым номером 68:20:2401010:25 :		
1.	—	

1. Сведения о характерных точках границ уточняемого земельного участка с кадастровым номером 68:20:2401010:27 :

Система координат МСК-68, зона 1 Зона № 1

Обозначение характерных точек границ	Координаты, м				Метод определения координат	Формулы, примененные для расчета средней квадратической погрешности определения координат характерных точек границ (Mt), с подставленными в такие формулы значениями и итоговые (вычисленные) значения Mt, м	Описание закрепления точки
	содержатся в Едином государственном реестре недвижимости		определены в результате выполнения комплексных кадастровых работ				
	X	Y	X	Y			
1	2	3	4	5	6	7	8
н4036У	—	—	441 571,20	1 233 209,47	Метод спутниковых геодезических измерений (определений)	√(0,08^2 + 0,06^2) = 0,10	—
н4043У	—	—	441 567,78	1 233 236,45			
н4042У	—	—	441 562,92	1 233 238,90			
н4041У	—	—	441 565,09	1 233 243,01			
н4040У	—	—	441 569,18	1 233 249,10			
н4039У	—	—	441 573,23	1 233 254,65			
н6239У	—	—	441 570,96	1 233 256,13			
н1859У	—	—	441 564,59	1 233 259,62			
н1858У	—	—	441 558,29	1 233 248,19			
н1857У	—	—	441 544,07	1 233 212,69			
н6240У	—	—	441 542,35	1 233 208,10			
н4036У	—	—	441 571,20	1 233 209,47			

2. Сведения о частях границ уточняемого земельного участка с кадастровым номером 68:20:2401010:27 :

Обозначение части границ		Горизонтальное проложение (S), м	Описание прохождения части границ	Сведения о согласовании местоположения границ (согласовано/спорное)
от т.	до т.			
1	2	3	4	5
н4036У	н4043У	27,20	—	согласовано
н4043У	н4042У	5,44		
н4042У	н4041У	4,65		
н4041У	н4040У	7,34		
н4040У	н4039У	6,87		
н4039У	н6239У	2,71		
н6239У	н1859У	7,26		
н1859У	н1858У	13,05		
н1858У	н1857У	38,24		
н1857У	н6240У	4,90		
н6240У	н4036У	28,88		

3. Сведения о характеристиках уточняемого земельного участка с кадастровым номером 68:20:2401010:27 :

№ п/п	Наименование характеристики земельного участка	Значение характеристики
1	2	3
1.	Адрес земельного участка	—
1.1.	Сведения о местоположении земельного участка (при отсутствии адреса) в структурированном в соответствии с федеральной информационной адресной системой виде	—
1.2.	Дополнительные сведения о местоположении земельного участка	—
2.	Площадь земельного участка ± величина погрешности определения (вычисления) площади (Р ± ΔР), м²	806 ± 10,00
3.	Формула, примененная для вычисления предельной погрешности определения площади земельного участка, с подставленными значениями и итоговые (вычисленные) значения	3,5*0,10*√(806,00) = 10
4.	Площадь земельного участка согласно сведениям Единого государственного реестра недвижимости (Ркад), м²	806,00
5.	Оценка расхождения Р и Ркад (Р - Ркад), м²	0
6.	Предельный минимальный и максимальный размеры земельного участка (Рмин и Рмакс), м²	Рмин = 300 Рмакс = 5 000

1	2	3
7.	Вид (виды) разрешенного использования	—
7.1.	Дополнительные сведения об использовании земельного участка	—
8.	Кадастровый или иной государственный учетный номер (инвентарный) здания, сооружения, объекта незавершенного строительства, расположенного на земельном участке	68:20:2401010:43
9.	Сведения о земельных участках (землях общего пользования, территории общего пользования), посредством которых обеспечивается доступ	Земли общего пользования
10.	Иные сведения	—

4. Пояснения к сведениям об уточняемом земельном участке с кадастровым номером 68:20:2401010:27 :

1.	—

1. Сведения о характерных точках границ уточняемого земельного участка с кадастровым номером 68:20:2401010:28 :

Система координат МСК-68, зона 1 Зона № 1

Обозначение характерных точек границ	Координаты, м				Метод определения координат	Формулы, примененные для расчета средней квадратической погрешности определения координат характерных точек границ (Mt), с подставленными в такие формулы значениями и итоговые (вычисленные) значения Mt, м	Описание закрепления точки
	содержатся в Едином государственном реестре недвижимости		определены в результате выполнения комплексных кадастровых работ				
	X	Y	X	Y			
1	2	3	4	5	6	7	8
н4036У	—	—	441 571,20	1 233 209,47	Метод спутниковых геодезических измерений (определений)	√(0,08^2 + 0,06^2) = 0,10	—
н4037У	—	—	441 588,28	1 233 211,55			
н4038У	—	—	441 581,99	1 233 250,27			
н4039У	—	—	441 573,23	1 233 254,65			
н4040У	—	—	441 569,18	1 233 249,10			
н4041У	—	—	441 565,09	1 233 243,01			

1	2	3	4	5	6	7	8
н4042У	—	—	441 562,92	1 233 238,90	Метод спутниковых геодезических измерений (определений)	√(0,08^2 + 0,06^2) = 0,10	—
н4043У	—	—	441 567,78	1 233 236,45			
н4036У	—	—	441 571,20	1 233 209,47			

2. Сведения о частях границ уточняемого земельного участка с кадастровым номером 68:20:2401010:28 :

Обозначение части границ		Горизонтальное проложение (S), м	Описание прохождения части границ	Сведения о согласовании местоположения границ (согласовано/спорное)
от т.	до т.			
1	2	3	4	5
н4036У	н4037У	17,21	—	согласовано
н4037У	н4038У	39,23		
н4038У	н4039У	9,79		
н4039У	н4040У	6,87		
н4040У	н4041У	7,34		
н4041У	н4042У	4,65		
н4042У	н4043У	5,44		
н4043У	н4036У	27,20		

3. Сведения о характеристиках уточняемого земельного участка с кадастровым номером 68:20:2401010:28 :

№ п/п	Наименование характеристики земельного участка	Значение характеристики
1	2	3
1.	Адрес земельного участка	—
1.1.	Сведения о местоположении земельного участка (при отсутствии адреса) в структурированном в соответствии с федеральной информационной адресной системой виде	—
1.2.	Дополнительные сведения о местоположении земельного участка	—
2.	Площадь земельного участка ± величина погрешности определения (вычисления) площади (Р ± ΔР), м²	700 ± 9,00
3.	Формула, примененная для вычисления предельной погрешности определения площади земельного участка, с подставленными значениями и итоговые (вычисленные) значения	3,5*0,10*√(700,00) = 9

1	2	3
4.	Площадь земельного участка согласно сведениям Единого государственного реестра недвижимости (Ркад), м²	700,00
5.	Оценка расхождения Р и Ркад (Р - Ркад), м²	0
6.	Предельный минимальный и максимальный размеры земельного участка (Рмин и Рмакс), м²	Рмин = 300 Рмакс = 5 000
7.	Вид (виды) разрешенного использования	—
7.1.	Дополнительные сведения об использовании земельного участка	—
8.	Кадастровый или иной государственный учетный номер (инвентарный) здания, сооружения, объекта незавершенного строительства, расположенного на земельном участке	—
9.	Сведения о земельных участках (землях общего пользования, территории общего пользования), посредством которых обеспечивается доступ	Земли общего пользования
10.	Иные сведения	—

4. Пояснения к сведениям об уточняемом земельном участке с кадастровым номером 68:20:2401010:28 :

1.	—

1. Сведения о характерных точках границ уточняемого земельного участка с кадастровым номером 68:20:2401011:47 :

Система координат МСК-68, зона 1 Зона № 1

Обозначение характерных точек границ	Координаты, м				Метод определения координат	Формулы, примененные для расчета средней квадратической погрешности определения координат характерных точек границ (Mt), с подставленными в такие формулы значениями и итоговые (вычисленные) значения Mt, м	Описание закрепления точки
	содержатся в Едином государственном реестре недвижимости		определены в результате выполнения комплексных кадастровых работ				
	X	Y	X	Y			
1	2	3	4	5	6	7	8
н2361У	—	—	441 251,11	1 233 376,70	Метод спутниковых геодезических измерений (определений)	√(0,08^2 + 0,06^2) = 0,10	—
н4560У	—	—	441 263,36	1 233 405,79			
н1297У	—	—	441 259,45	1 233 407,55			

1	2	3	4	5	6	7	8
н1307У	—	—	441 246,54	1 233 413,36	Метод спутниковых геодезических измерений (определений)	√(0,08^2 + 0,06^2) = 0,10	—
н1807У	—	—	441 226,18	1 233 422,52			
н1806У	—	—	441 206,05	1 233 431,58			
н2364У	—	—	441 192,06	1 233 401,43			
н2363У	—	—	441 212,33	1 233 392,05			
н2362У	—	—	441 212,45	1 233 392,37			
н2361У	—	—	441 251,11	1 233 376,70			

2. Сведения о частях границ уточняемого земельного участка с кадастровым номером 68:20:2401011:47 :

Обозначение части границ		Горизонтальное проложение (S), м	Описание прохождения части границ	Сведения о согласовании местоположения границ (согласовано/спорное)
от т.	до т.			
1	2	3	4	5
н2361У	н4560У	31,56	—	согласовано
н4560У	н1297У	4,29		
н1297У	н1307У	14,16		
н1307У	н1807У	22,33		
н1807У	н1806У	22,07		
н1806У	н2364У	33,24		
н2364У	н2363У	22,34		
н2363У	н2362У	0,34		
н2362У	н2361У	41,72		

3. Сведения о характеристиках уточняемого земельного участка с кадастровым номером 68:20:2401011:47 :

№ п/п	Наименование характеристики земельного участка	Значение характеристики
1	2	3

1	2	3
1.	Адрес земельного участка	—
1.1.	Сведения о местоположении земельного участка (при отсутствии адреса) в структурированном в соответствии с федеральной информационной адресной системой виде	—
1.2.	Дополнительные сведения о местоположении земельного участка	—
2.	Площадь земельного участка ± величина погрешности определения (вычисления) площади (Р ± ΔР), м²	2 074 ± 16,00
3.	Формула, примененная для вычисления предельной погрешности определения площади земельного участка, с подставленными значениями и итоговые (вычисленные) значения	3,5*0,10*√(2 074,00) = 16
4.	Площадь земельного участка согласно сведениям Единого государственного реестра недвижимости (Ркад), м²	2 074,00
5.	Оценка расхождения Р и Ркад (Р - Ркад), м²	0
6.	Предельный минимальный и максимальный размеры земельного участка (Рмин и Рмакс), м²	Рмин = 300 Рмакс = 5 000
7.	Вид (виды) разрешенного использования	—
7.1.	Дополнительные сведения об использовании земельного участка	—
8.	Кадастровый или иной государственный учетный номер (инвентарный) здания, сооружения, объекта незавершенного строительства, расположенного на земельном участке	68:20:2401001:348
9.	Сведения о земельных участках (землях общего пользования, территории общего пользования), посредством которых обеспечивается доступ	Земли общего пользования
10.	Иные сведения	—
4. Пояснения к сведениям об уточняемом земельном участке с кадастровым номером 68:20:2401011:47 :		
1.	—	

1. Сведения о характерных точках границ уточняемого земельного участка с кадастровым номером 68:20:2401011:53 :

Система координат МСК-68, зона 1 Зона № 1

Обозначение характерных точек границ	Координаты, м				Метод определения координат	Формулы, примененные для расчета средней квадратической погрешности определения координат характерных точек границ (Mt), с подставленными в такие формулы значениями и итоговые (вычисленные) значения Mt, м	Описание закрепления точки
	содержатся в Едином государственном реестре недвижимости		определены в результате выполнения комплексных кадастровых работ				
	X	Y	X	Y			
1	2	3	4	5	6	7	8
н4561У	—	—	441 202,60	1 233 252,15	Метод спутниковых геодезических измерений (определений)	√(0,08^2 + 0,06^2) = 0,10	—
н4562У	—	—	441 207,97	1 233 268,16			
н4563У	—	—	441 180,42	1 233 277,25			
н4564У	—	—	441 177,89	1 233 280,50			
н4565У	—	—	441 143,81	1 233 292,61			
н4566У	—	—	441 134,96	1 233 271,52			
н4567У	—	—	441 154,81	1 233 264,59			
н4568У	—	—	441 172,55	1 233 256,03			
н4569У	—	—	441 179,31	1 233 253,68			
н4570У	—	—	441 189,04	1 233 255,75			
н4561У	—	—	441 202,60	1 233 252,15			

2. Сведения о частях границ уточняемого земельного участка с кадастровым номером 68:20:2401011:53 :

Обозначение части границ		Горизонтальное проложение (S), м	Описание прохождения части границ	Сведения о согласовании местоположения границ (согласовано/спорное)
от т.	до т.			
1	2	3	4	5
н4561У	н4562У	16,89	—	согласовано
н4562У	н4563У	29,01		
н4563У	н4564У	4,12		
н4564У	н4565У	36,17		
н4565У	н4566У	22,87		
н4566У	н4567У	21,02		
н4567У	н4568У	19,70		
н4568У	н4569У	7,16		
н4569У	н4570У	9,95		
н4570У	н4561У	14,03		

3. Сведения о характеристиках уточняемого земельного участка с кадастровым номером 68:20:2401011:53 :

№ п/п	Наименование характеристики земельного участка	Значение характеристики
1	2	3
1.	Адрес земельного участка	—
1.1.	Сведения о местоположении земельного участка (при отсутствии адреса) в структурированном в соответствии с федеральной информационной адресной системой виде	—
1.2.	Дополнительные сведения о местоположении земельного участка	—
2.	Площадь земельного участка ± величина погрешности определения (вычисления) площади (Р ± ΔР), м²	1 500 ± 14,00
3.	Формула, примененная для вычисления предельной погрешности определения площади земельного участка, с подставленными значениями и итоговые (вычисленные) значения	3,5*0,10*√(1 500,00) = 14
4.	Площадь земельного участка согласно сведениям Единого государственного реестра недвижимости (Ркад), м²	1 500,00
5.	Оценка расхождения Р и Ркад (Р - Ркад), м²	0
6.	Предельный минимальный и максимальный размеры земельного участка (Рмин и Рмакс), м²	Рмин = 300 Рмакс = 5 000
7.	Вид (виды) разрешенного использования	—

1	2	3
7.1.	Дополнительные сведения об использовании земельного участка	—
8.	Кадастровый или иной государственный учетный номер (инвентарный) здания, сооружения, объекта незавершенного строительства, расположенного на земельном участке	68:20:2401001:207
9.	Сведения о земельных участках (землях общего пользования, территории общего пользования), посредством которых обеспечивается доступ	Земли общего пользования
10.	Иные сведения	—
4. Пояснения к сведениям об уточняемом земельном участке с кадастровым номером 68:20:2401011:53 :		
1.	—	

Сведения об уточняемых земельных участках, необходимые для исправления реестровых ошибок в сведениях о местоположении их границ

1. Сведения о характерных точках границ уточняемого земельного участка с кадастровым номером 68:20:2401002:102 :

Система координат МСК-68, зона 1 Зона № 1

Обозначение характерных точек границ	Координаты, м				Метод определения координат	Формулы, примененные для расчета средней квадратической погрешности определения координат характерных точек границ (Mt), с подставленными в такие формулы значениями и итоговые (вычисленные) значения Mt, м	Описание закрепления точки
	содержатся в Едином государственном реестре недвижимости		определены в результате выполнения комплексных кадастровых работ				
	X	Y	X	Y			
1	2	3	4	5	6	7	8
2598	229,41	187,00	—	—	Метод спутниковых геодезических измерений (определений)	0,10	—
2599	213,69	193,42	—	—			
2600	197,82	198,94	—	—			
2601	190,38	176,13	—	—			
2602	188,70	171,29	—	—			
2603	179,24	150,99	—	—			
2604	214,98	138,23	—	—			
2605	222,71	164,35	—	—			
2606	173,47	164,28	—	—			
н1868У	—	—	442 148,42	1 233 114,81		√(0,08^2 + 0,06^2) = 0,10	
н1869У	—	—	442 146,38	1 233 107,56			

1	2	3	4	5	6	7	8
н2607У	—	—	442 141,04	1 233 088,58	Метод спутниковых геодезических измерений (определений)	√(0,08^2 + 0,06^2) = 0,10	—
н2608У	—	—	442 105,13	1 233 100,86			
н2609У	—	—	442 114,32	1 233 121,29			
н2610У	—	—	442 115,93	1 233 126,15			
н2611У	—	—	442 123,07	1 233 149,06			
н2612У	—	—	442 139,01	1 233 143,75			
н2613У	—	—	442 154,82	1 233 137,54			
2598	229,41	187,00	—	—		0,10	

2. Сведения о частях границ уточняемого земельного участка с кадастровым номером 68:20:2401002:102 :

Обозначение части границ		Горизонтальное проложение (S), м	Описание прохождения части границ	Сведения о согласовании местоположения границ (согласовано/спорное)
от т.	до т.			
1	2	3	4	5
н1868У	н1869У	7,53	—	согласовано
н1869У	н2607У	19,72		
н2607У	н2608У	37,95		
н2608У	н2609У	22,40		
н2609У	н2610У	5,12		
н2610У	н2611У	24,00		
н2611У	н2612У	16,80		
н2612У	н2613У	16,99		
н2613У	н1868У	23,61		

3. Сведения о характеристиках уточняемого земельного участка с кадастровым номером 68:20:2401002:102 :

№ п/п	Наименование характеристики	Значение характеристики
1	2	3

1	2	3
1.	Адрес земельного участка	—
1.1.	Сведения о местоположении земельного участка (при отсутствии адреса) в структурированном в соответствии с федеральной информационной адресной системой виде	—
1.2.	Дополнительные сведения о местоположении земельного участка	—
2.	Площадь земельного участка ± величина погрешности определения (вычисления) площади (Р ± ΔР), м²	1 800 ± 15,00
3.	Формула, примененная для вычисления предельной погрешности определения площади земельного участка, с подставленными значениями и итоговые (вычисленные) значения	3,5*0,10*√(1 800,00) = 15
4.	Площадь земельного участка согласно сведениям Единого государственного реестра недвижимости (Ркад), м²	1 800,00
5.	Оценка расхождения Р и Ркад (Р - Ркад), м²	0
6.	Предельный минимальный и максимальный размеры земельного участка (Рмин и Рмакс), м²	Рмин = 300 Рмакс = 5 000
7.	Кадастровый или иной государственный учетный номер (инвентарный) здания, сооружения, объекта незавершенного строительства, расположенного на земельном участке	68:20:2401001:104
8.	Вид (виды) разрешенного использования	—
8.1.	Дополнительные сведения об использовании земельного участка	—
9.	Сведения о земельных участках (землях общего пользования, территории общего пользования), посредством которых обеспечивается доступ	Земли общего пользования
10.	Иные сведения	—
4. Пояснения к сведениям об уточняемом земельном участке с кадастровым номером		68:20:2401002:102 :
1.	—	

1. Сведения о характерных точках границ уточняемого земельного участка с кадастровым номером 68:20:2401010:1 :

Система координат МСК-68, зона 1 Зона № 1

Обозначение характерных точек границ	Координаты, м				Метод определения координат	Формулы, примененные для расчета средней квадратической погрешности определения координат характерных точек границ (Mt), с подставленными в такие формулы значениями и итоговые (вычисленные) значения Mt, м	Описание закрепления точки
	содержатся в Едином государственном реестре недвижимости		определены в результате выполнения комплексных кадастровых работ				
	X	Y	X	Y			
1	2	3	4	5	6	7	8
443	98,76	98,99	—	—	Метод спутниковых геодезических измерений (определений)	0,10	—
444	84,16	110,31	—	—			
445	76,93	100,85	—	—			
446	60,25	81,72	—	—			
447	32,50	46,71	—	—			
448	46,45	35,70	—	—			
449	75,56	70,81	—	—			
450	91,04	89,67	—	—			
н451У	—	—	441 274,08	1 233 437,74		√(0,08^2 + 0,06^2) = 0,10	
н452У	—	—	441 261,63	1 233 412,06			
н453У	—	—	441 279,71	1 233 403,44			
н454У	—	—	441 301,15	1 233 442,48			

1	2	3	4	5	6	7	8
н455У	—	—	441 313,43	1 233 464,83	Метод спутниковых геодезических измерений (определений)	√(0,08^2 + 0,06^2) = 0,10	—
н456У	—	—	441 318,79	1 233 475,45			
н457У	—	—	441 300,84	1 233 484,84			
н458У	—	—	441 298,34	1 233 478,85			
н459У	—	—	441 296,16	1 233 473,74			
н460У	—	—	441 288,69	1 233 458,74			
н461У	—	—	441 286,27	1 233 459,79			
443	98,76	98,99	—	—		0,10	

2. Сведения о частях границ уточняемого земельного участка с кадастровым номером 68:20:2401010:1 :

Обозначение части границ		Горизонтальное проложение (S), м	Описание прохождения части границ	Сведения о согласовании местоположения границ (согласовано/спорное)
от т.	до т.			
1	2	3	4	5
н451У	н452У	28,54	—	согласовано
н452У	н453У	20,03		
н453У	н454У	44,54		
н454У	н455У	25,50		
н455У	н456У	11,90		
н456У	н457У	20,26		
н457У	н458У	6,49		
н458У	н459У	5,56		
н459У	н460У	16,76		
н460У	н461У	2,64		
н461У	н451У	25,20		

3. Сведения о характеристиках уточняемого земельного участка с кадастровым номером 68:20:2401010:1 :

№ п/п	Наименование характеристики	Значение характеристики
1	2	3

1	2	3
1.	Адрес земельного участка	—
1.1.	Сведения о местоположении земельного участка (при отсутствии адреса) в структурированном в соответствии с федеральной информационной адресной системой виде	—
1.2.	Дополнительные сведения о местоположении земельного участка	—
2.	Площадь земельного участка ± величина погрешности определения (вычисления) площади (Р ± ΔР), м²	1 685 ± 14,00
3.	Формула, примененная для вычисления предельной погрешности определения площади земельного участка, с подставленными значениями и итоговые (вычисленные) значения	3,5*0,10*√(1 685,00) = 14
4.	Площадь земельного участка согласно сведениям Единого государственного реестра недвижимости (Ркад), м²	1 500,00
5.	Оценка расхождения Р и Ркад (Р - Ркад), м²	185
6.	Предельный минимальный и максимальный размеры земельного участка (Рмин и Рмакс), м²	Рмин = 300 Рмакс = 5 000
7.	Кадастровый или иной государственный учетный номер (инвентарный) здания, сооружения, объекта незавершенного строительства, расположенного на земельном участке	68:20:2401001:101
8.	Вид (виды) разрешенного использования	—
8.1.	Дополнительные сведения об использовании земельного участка	—
9.	Сведения о земельных участках (землях общего пользования, территории общего пользования), посредством которых обеспечивается доступ	Земли общего пользования
10.	Иные сведения	—
4. Пояснения к сведениям об уточняемом земельном участке с кадастровым номером		68:20:2401010:1 :
1.	—	

1. Сведения о характерных точках границ уточняемого земельного участка с кадастровым номером 68:20:2401010:2 :

Система координат МСК-68, зона 1 Зона № 1

Обозначение характерных точек границ	Координаты, м				Метод определения координат	Формулы, примененные для расчета средней квадратической погрешности определения координат характерных точек границ (Mt), с подставленными в такие формулы значениями и итоговые (вычисленные) значения Mt, м	Описание закрепления точки
	содержатся в Едином государственном реестре недвижимости		определены в результате выполнения комплексных кадастровых работ				
	X	Y	X	Y			
1	2	3	4	5	6	7	8
1787	143,00	112,60	—	—	Метод спутниковых геодезических измерений (определений)	0,10	—
1788	137,30	115,50	—	—			
1789	131,50	115,20	—	—			
1790	125,70	113,40	—	—			
1791	123,40	111,70	—	—			
1792	121,40	109,70	—	—			
1793	114,30	100,60	—	—			
1794	85,20	64,70	—	—			
1795	75,90	53,00	—	—			
1796	78,30	51,40	—	—			
1797	94,20	41,10	—	—			
1798	131,30	89,30	—	—			

1	2	3	4	5	6	7	8
н1799У	—	—	441 260,75	1 233 503,91	Метод спутниковых геодезических измерений (определений)	√(0,08^2 + 0,06^2) = 0,10	—
н1800У	—	—	441 254,59	1 233 505,63			
н1801У	—	—	441 248,96	1 233 504,19			
н1802У	—	—	441 243,70	1 233 501,92			
н1803У	—	—	441 241,41	1 233 498,20			
н1804У	—	—	441 235,34	1 233 487,32			
н1805У	—	—	441 213,53	1 233 445,55			
н1806У	—	—	441 206,05	1 233 431,58			
н1807У	—	—	441 226,18	1 233 422,52			
н1808У	—	—	441 230,69	1 233 431,66			
н1809У	—	—	441 253,87	1 233 478,76			
1787	143,00	112,60	—	—		0,10	

2. Сведения о частях границ уточняемого земельного участка с кадастровым номером 68:20:2401010:2 :

Обозначение части границ		Горизонтальное проложение (S), м	Описание прохождения части границ	Сведения о согласовании местоположения границ (согласовано/спорное)
от т.	до т.			
1	2	3	4	5
н1799У	н1800У	6,40	—	согласовано
н1800У	н1801У	5,81		
н1801У	н1802У	5,73		
н1802У	н1803У	4,37		
н1803У	н1804У	12,46		
н1804У	н1805У	47,12		
н1805У	н1806У	15,85		

1	2	3	4	5
н1806У	н1807У	22,07	—	согласовано
н1807У	н1808У	10,19		
н1808У	н1809У	52,49		
н1809У	н1799У	26,07		

3. Сведения о характеристиках уточняемого земельного участка с кадастровым номером 68:20:2401010:2 :

№ п/п	Наименование характеристики	Значение характеристики
1	2	3
1.	Адрес земельного участка	—
1.1.	Сведения о местоположении земельного участка (при отсутствии адреса) в структурированном в соответствии с федеральной информационной адресной системой виде	—
1.2.	Дополнительные сведения о местоположении земельного участка	—
2.	Площадь земельного участка ± величина погрешности определения (вычисления) площади (Р ± ΔР), м²	1 733 ± 15,00
3.	Формула, примененная для вычисления предельной погрешности определения площади земельного участка, с подставленными значениями и итоговые (вычисленные) значения	3,5*0,10*√(1 733,00) = 15
4.	Площадь земельного участка согласно сведениям Единого государственного реестра недвижимости (Ркад), м²	1 700,00
5.	Оценка расхождения Р и Ркад (Р - Ркад), м²	33
6.	Предельный минимальный и максимальный размеры земельного участка (Рмин и Рмакс), м²	Рмин = 300 Рмакс = 5 000
7.	Кадастровый или иной государственный учетный номер (инвентарный) здания, сооружения, объекта незавершенного строительства, расположенного на земельном участке	68:20:2401001:100
8.	Вид (виды) разрешенного использования	—
8.1.	Дополнительные сведения об использовании земельного участка	—
9.	Сведения о земельных участках (землях общего пользования, территории общего пользования), посредством которых обеспечивается доступ	Земли общего пользования
10.	Иные сведения	—

4. Пояснения к сведениям об уточняемом земельном участке с кадастровым номером 68:20:2401010:2 :

1.	—

1. Сведения о характерных точках границ уточняемого земельного участка с кадастровым номером 68:20:2401010:3 :

Система координат МСК-68, зона 1 Зона № 1

Обозначение характерных точек границ	Координаты, м				Метод определения координат	Формулы, примененные для расчета средней квадратической погрешности определения координат характерных точек границ (Mt), с подставленными в такие формулы значениями и итоговые (вычисленные) значения Mt, м	Описание закрепления точки
	содержатся в Едином государственном реестре недвижимости		определены в результате выполнения комплексных кадастровых работ				
	X	Y	X	Y			
1	2	3	4	5	6	7	8
462	104,83	96,61	—	—	Метод спутниковых геодезических измерений (определений)	0,10	—
463	77,92	91,39	—	—			
464	88,87	28,34	—	—			
465	117,49	32,02	—	—			
466	107,52	79,02	—	—			
н467У	—	—	441 626,18	1 233 204,48		√(0,08^2 + 0,06^2) = 0,10	
н468У	—	—	441 600,55	1 233 194,77			
н469У	—	—	441 610,13	1 233 169,89			
н470У	—	—	441 622,55	1 233 133,70			
н471У	—	—	441 649,96	1 233 142,11			
н472У	—	—	441 642,26	1 233 161,43			
н473У	—	—	441 631,82	1 233 187,60			

1	2	3	4	5	6	7	8
462	104,83	96,61	—	—	Метод спутниковых геодезических измерений (определений)	0,10	—

2. Сведения о частях границ уточняемого земельного участка с кадастровым номером 68:20:2401010:3 :

Обозначение части границ		Горизонтальное проложение (S), м	Описание прохождения части границ	Сведения о согласовании местоположения границ (согласовано/спорное)
от т.	до т.			
1	2	3	4	5
н467У	н468У	27,41	—	согласовано
н468У	н469У	26,66		
н469У	н470У	38,26		
н470У	н471У	28,67		
н471У	н472У	20,80		
н472У	н473У	28,18		
н473У	н467У	17,80		

3. Сведения о характеристиках уточняемого земельного участка с кадастровым номером 68:20:2401010:3 :

№ п/п	Наименование характеристики	Значение характеристики
1	2	3
1.	Адрес земельного участка	—
1.1.	Сведения о местоположении земельного участка (при отсутствии адреса) в структурированном в соответствии с федеральной информационной адресной системой виде	—
1.2.	Дополнительные сведения о местоположении земельного участка	—
2.	Площадь земельного участка ± величина погрешности определения (вычисления) площади (Р ± ΔР), м²	1 801 ± 15,00
3.	Формула, примененная для вычисления предельной погрешности определения площади земельного участка, с подставленными значениями и итоговые (вычисленные) значения	3,5*0,10*√(1 801,00) = 15
4.	Площадь земельного участка согласно сведениям Единого государственного реестра недвижимости (Ркад), м²	1 800,00
5.	Оценка расхождения Р и Ркад (Р - Ркад), м²	1
6.	Предельный минимальный и максимальный размеры земельного участка (Рмин и Рмакс), м²	Рмин = 300 Рмакс = 5 000

1	2	3
7.	Кадастровый или иной государственный учетный номер (инвентарный) здания, сооружения, объекта незавершенного строительства, расположенного на земельном участке	68:20:2401001:380
8.	Вид (виды) разрешенного использования	—
8.1.	Дополнительные сведения об использовании земельного участка	—
9.	Сведения о земельных участках (землях общего пользования, территории общего пользования), посредством которых обеспечивается доступ	Земли общего пользования
10.	Иные сведения	—

4. Пояснения к сведениям об уточняемом земельном участке с кадастровым номером 68:20:2401010:3 :

1.	—

1. Сведения о характерных точках границ уточняемого земельного участка с кадастровым номером 68:20:2401010:4 :

Система координат МСК-68, зона 1 Зона № 1

Обозначение характерных точек границ	Координаты, м				Метод определения координат	Формулы, примененные для расчета средней квадратической погрешности определения координат характерных точек границ (Mt), с подставленными в такие формулы значениями и итоговые (вычисленные) значения Mt, м	Описание закрепления точки
	содержатся в Едином государственном реестре недвижимости		определены в результате выполнения комплексных кадастровых работ				
	X	Y	X	Y			
1	2	3	4	5	6	7	8
48	86,98	101,25	—	—	Метод спутниковых геодезических измерений (определений)	0,10	—
56	85,60	89,06	—	—			
55	87,50	88,55	—	—			
54	82,60	66,13	—	—			
53	74,01	37,95	—	—			
1904	96,82	31,43	—	—			

1	2	3	4	5	6	7	8
1905	106,67	59,13	—	—	Метод спутниковых геодезических измерений (определений)	0,10	—
1906	112,66	76,88	—	—			
1907	104,78	78,92	—	—			
1908	105,59	85,57	—	—			
1909	96,83	87,29	—	—			
1910	97,53	91,19	—	—			
1911	98,49	96,95	—	—			
1912	99,10	101,22	—	—			
1913	91,32	103,04	—	—			
1914	90,61	100,74	—	—			
1915	—	—	441 910,00	1 233 205,57			
1916	—	—	441 910,60	1 233 193,31			
1917	—	—	441 912,55	1 233 193,11			
1918	—	—	441 911,32	1 233 170,20			
1919	—	—	441 907,36	1 233 141,01			
1920	—	—	441 930,92	1 233 138,23			
н1921У	—	—	441 933,47	1 233 152,21		$\sqrt{(0,08^2 + 0,06^2)} = 0,10$	

1	2	3	4	5	6	7	8
н1922У	—	—	441 936,20	1 233 167,15	Метод спутниковых геодезических измерений (определений)	√(0,08^2 + 0,06^2) = 0,10	—
н1923У	—	—	441 939,26	1 233 185,63			
1924	—	—	441 931,15	1 233 186,38		0,10	
1925	—	—	441 933,73	1 233 201,04			
1926	—	—	441 925,91	1 233 201,83			
1927	—	—	441 926,09	1 233 205,07			
1928	—	—	441 913,67	1 233 205,65			
48	86,98	101,25	—	—			

2. Сведения о частях границ уточняемого земельного участка с кадастровым номером 68:20:2401010:4 :

Обозначение части границ		Горизонтальное проложение (S), м	Описание прохождения части границ	Сведения о согласовании местоположения границ (согласовано/спорное)
от т.	до т.			
1	2	3	4	5
1915	1916	12,27	—	согласовано
1916	1917	1,96		
1917	1918	22,94		
1918	1919	29,46		
1919	1920	23,72		
1920	н1921У	14,21		
н1921У	н1922У	15,19		
н1922У	н1923У	18,73		
н1923У	1924	8,14		
1924	1925	14,89		
1925	1926	7,86		
1926	1927	3,24		
1927	1928	12,43		
1928	1915	3,67		

3. Сведения о характеристиках уточняемого земельного участка с кадастровым номером		68:20:2401010:4 :
№ п/п	Наименование характеристики	Значение характеристики
1	2	3
1.	Адрес земельного участка	—
1.1.	Сведения о местоположении земельного участка (при отсутствии адреса) в структурированном в соответствии с федеральной информационной адресной системой виде	—
1.2.	Дополнительные сведения о местоположении земельного участка	—
2.	Площадь земельного участка ± величина погрешности определения (вычисления) площади (Р ± ΔР), м²	1 560 ± 14,00
3.	Формула, примененная для вычисления предельной погрешности определения площади земельного участка, с подставленными значениями и итоговые (вычисленные) значения	3,5*0,10*√(1 560,00) = 14
4.	Площадь земельного участка согласно сведениям Единого государственного реестра недвижимости (Ркад), м²	1 469,00
5.	Оценка расхождения Р и Ркад (Р - Ркад), м²	91
6.	Предельный минимальный и максимальный размеры земельного участка (Рмин и Рмакс), м²	Рмин = 300 Рмакс = 5 000
7.	Кадастровый или иной государственный учетный номер (инвентарный) здания, сооружения, объекта незавершенного строительства, расположенного на земельном участке	68:20:2401001:187
8.	Вид (виды) разрешенного использования	—
8.1.	Дополнительные сведения об использовании земельного участка	—
9.	Сведения о земельных участках (землях общего пользования, территории общего пользования), посредством которых обеспечивается доступ	Земли общего пользования
10.	Иные сведения	—
4. Пояснения к сведениям об уточняемом земельном участке с кадастровым номером		68:20:2401010:4 :
1.	—	

1. Сведения о характерных точках границ уточняемого земельного участка с кадастровым номером 68:20:2401010:5 :

Система координат МСК-68, зона 1 Зона № 1

Обозначение характерных точек границ	Координаты, м				Метод определения координат	Формулы, примененные для расчета средней квадратической погрешности определения координат характерных точек границ (Mt), с подставленными в такие формулы значениями и итоговые (вычисленные) значения Mt, м	Описание закрепления точки
	содержатся в Едином государственном реестре недвижимости		определены в результате выполнения комплексных кадастровых работ				
	X	Y	X	Y			
1	2	3	4	5	6	7	8
474	63,33	65,96	—	—	Метод спутниковых геодезических измерений (определений)	0,10	—
475	36,36	61,44	—	—			
476	35,10	33,28	—	—			
477	35,20	13,76	—	—			
478	66,65	12,71	—	—			
479	65,66	34,70	—	—			
н480У	—	—	441 541,54	1 233 175,31		√(0,08^2 + 0,06^2) = 0,10	
н481У	—	—	441 515,48	1 233 167,01			
н482У	—	—	441 518,22	1 233 138,96			
н483У	—	—	441 521,09	1 233 119,65			
н484У	—	—	441 552,37	1 233 123,07			
н485У	—	—	441 548,28	1 233 144,70			

1	2	3	4	5	6	7	8
474	63,33	65,96	—	—	Метод спутниковых геодезических измерений (определений)	0,10	—

2. Сведения о частях границ уточняемого земельного участка с кадастровым номером 68:20:2401010:5 :

Обозначение части границ		Горизонтальное проложение (S), м	Описание прохождения части границ	Сведения о согласовании местоположения границ (согласовано/спорное)
от т.	до т.			
1	2	3	4	5
н480У	н481У	27,35	—	согласовано
н481У	н482У	28,18		
н482У	н483У	19,52		
н483У	н484У	31,47		
н484У	н485У	22,01		
н485У	н480У	31,34		

3. Сведения о характеристиках уточняемого земельного участка с кадастровым номером 68:20:2401010:5 :

№ п/п	Наименование характеристики	Значение характеристики
1	2	3
1.	Адрес земельного участка	—
1.1.	Сведения о местоположении земельного участка (при отсутствии адреса) в структурированном в соответствии с федеральной информационной адресной системой виде	—
1.2.	Дополнительные сведения о местоположении земельного участка	—
2.	Площадь земельного участка ± величина погрешности определения (вычисления) площади (Р ± ΔР), м²	1 500 ± 14,00
3.	Формула, примененная для вычисления предельной погрешности определения площади земельного участка, с подставленными значениями и итоговые (вычисленные) значения	3,5*0,10*√(1 500,00) = 14
4.	Площадь земельного участка согласно сведениям Единого государственного реестра недвижимости (Ркад), м²	1 500,00
5.	Оценка расхождения Р и Ркад (Р - Ркад), м²	0
6.	Предельный минимальный и максимальный размеры земельного участка (Рмин и Рмакс), м²	Рмин = 300 Рмакс = 5 000

1	2	3
7.	Кадастровый или иной государственный учетный номер (инвентарный) здания, сооружения, объекта незавершенного строительства, расположенного на земельном участке	68:20:2401001:379
8.	Вид (виды) разрешенного использования	—
8.1.	Дополнительные сведения об использовании земельного участка	—
9.	Сведения о земельных участках (землях общего пользования, территории общего пользования), посредством которых обеспечивается доступ	Земли общего пользования
10.	Иные сведения	—

4. Пояснения к сведениям об уточняемом земельном участке с кадастровым номером 68:20:2401010:5 :

1.	—

1. Сведения о характерных точках границ уточняемого земельного участка с кадастровым номером 68:20:2401010:7 :

Система координат МСК-68, зона 1 Зона № 1

Обозначение характерных точек границ	Координаты, м				Метод определения координат	Формулы, примененные для расчета средней квадратической погрешности определения координат характерных точек границ (Mt), с подставленными в такие формулы значениями и итоговые (вычисленные) значения Mt, м	Описание закрепления точки
	содержатся в Едином государственном реестре недвижимости		определены в результате выполнения комплексных кадастровых работ				
	X	Y	X	Y			
1	2	3	4	5	6	7	8
н1297У	—	—	441 259,45	1 233 407,55	Метод спутниковых геодезических измерений (определений)	√(0,08^2 + 0,06^2) = 0,10	—
н452У	—	—	441 261,63	1 233 412,06			
1298	441 274,08	1 233 437,74	441 274,08	1 233 437,74		0,10	
1299	441 286,27	1 233 459,79	441 286,27	1 233 459,79			
н460У	—	—	441 288,69	1 233 458,74		√(0,08^2 + 0,06^2) = 0,10	
н459У	—	—	441 296,16	1 233 473,74			

1	2	3	4	5	6	7	8
1300	441 298,34	1 233 478,85	441 298,34	1 233 478,85	Метод спутниковых геодезических измерений (определений)	0,10	—
н457У	—	—	441 300,84	1 233 484,84		√(0,08^2 + 0,06^2) = 0,10	
1301	441 282,07	1 233 493,71	441 282,07	1 233 493,71		0,10	
н1302У	—	—	441 276,97	1 233 481,54		√(0,08^2 + 0,06^2) = 0,10	
1303	441 269,93	1 233 465,96	441 269,93	1 233 465,96		0,10	
н1304У	—	—	441 250,47	1 233 422,23		√(0,08^2 + 0,06^2) = 0,10	
1305	441 245,10	1 233 410,13	—	—		0,10	
1306	441 254,67	1 233 404,71	—	—			
н1307У	—	—	441 246,54	1 233 413,36		√(0,08^2 + 0,06^2) = 0,10	
н1297У	—	—	441 259,45	1 233 407,55			

2. Сведения о частях границ уточняемого земельного участка с кадастровым номером 68:20:2401010:7 :

Обозначение части границ		Горизонтальное проложение (S), м	Описание прохождения части границ	Сведения о согласовании местоположения границ (согласовано/спорное)
от т.	до т.			
1	2	3	4	5
н1297У	н452У	5,01	—	согласовано
н452У	1298	28,54		
1298	1299	25,20		
1299	н460У	2,64		
н460У	н459У	16,76		
н459У	1300	5,56		
1300	н457У	6,49		
н457У	1301	20,76		
1301	н1302У	13,20		
н1302У	1303	17,10		

1	2	3	4	5
1303	н1304У	47,86	—	согласовано
н1304У	н1307У	9,70		
н1307У	н1297У	14,16		

3. Сведения о характеристиках уточняемого земельного участка с кадастровым номером 68:20:2401010:7 :

№ п/п	Наименование характеристики	Значение характеристики
1	2	3
1.	Адрес земельного участка	—
1.1.	Сведения о местоположении земельного участка (при отсутствии адреса) в структурированном в соответствии с федеральной информационной адресной системой виде	—
1.2.	Дополнительные сведения о местоположении земельного участка	—
2.	Площадь земельного участка ± величина погрешности определения (вычисления) площади (Р ± ΔР), м²	1 500 ± 14,00
3.	Формула, примененная для вычисления предельной погрешности определения площади земельного участка, с подставленными значениями и итоговые (вычисленные) значения	3,5*0,10*√(1 500,00) = 14
4.	Площадь земельного участка согласно сведениям Единого государственного реестра недвижимости (Ркад), м²	1 500,00
5.	Оценка расхождения Р и Ркад (Р - Ркад), м²	0
6.	Предельный минимальный и максимальный размеры земельного участка (Рмин и Рмакс), м²	Рмин = 300 Рмакс = 5 000
7.	Кадастровый или иной государственный учетный номер (инвентарный) здания, сооружения, объекта незавершенного строительства, расположенного на земельном участке	—
8.	Вид (виды) разрешенного использования	—
8.1.	Дополнительные сведения об использовании земельного участка	—
9.	Сведения о земельных участках (землях общего пользования, территории общего пользования), посредством которых обеспечивается доступ	Земли общего пользования
10.	Иные сведения	—

4. Пояснения к сведениям об уточняемом земельном участке с кадастровым номером 68:20:2401010:7 :

1.	—

1. Сведения о характерных точках границ уточняемого земельного участка с кадастровым номером 68:20:2401010:18 :

Система координат МСК-68, зона 1 Зона № 1

Обозначение характерных точек границ	Координаты, м				Метод определения координат	Формулы, примененные для расчета средней квадратической погрешности определения координат характерных точек границ (Mt), с подставленными в такие формулы значениями и итоговые (вычисленные) значения Mt, м	Описание закрепления точки
	содержатся в Едином государственном реестре недвижимости		определены в результате выполнения комплексных кадастровых работ				
	X	Y	X	Y			
1	2	3	4	5	6	7	8
68:20:2401010:31							
1	99,73	98,53	—	—	Метод спутниковых геодезических измерений (определений)	0,10	—
2	91,98	109,58	—	—			
3	85,38	103,49	—	—			
4	84,89	103,99	—	—			
5	74,83	93,81	—	—			
6	44,52	58,36	—	—			
7	56,21	48,26	—	—			
8	85,04	83,59	—	—			
н9У	—	—	441 458,75	1 233 373,72		√(0,08^2 + 0,06^2) = 0,10	
н10У	—	—	441 449,03	1 233 383,08			
н11У	—	—	441 443,72	1 233 375,84			
н12У	—	—	441 443,14	1 233 376,23			

1	2	3	4	5	6	7	8
н13У	—	—	441 435,22	1 233 364,32	Метод спутниковых геодезических измерений (определений)	√(0,08^2 + 0,06^2) = 0,10	—
н14У	—	—	441 412,25	1 233 323,72			
н15У	—	—	441 425,66	1 233 316,05			
н16У	—	—	441 444,04	1 233 350,35			
н17У	—	—	441 447,20	1 233 356,24			
1	99,73	98,53	—	—		0,10	
68:20:2401010:32							
18	122,50	91,93	—	—	Метод спутниковых геодезических измерений (определений)	0,10	—
19	107,21	123,41	—	—			
20	97,85	115,25	—	—			
21	114,05	87,51	—	—			
н22У	—	—	441 485,41	1 233 375,30		√(0,08^2 + 0,06^2) = 0,10	
н23У	—	—	441 464,37	1 233 403,27			
н24У	—	—	441 456,75	1 233 393,47			
н25У	—	—	441 477,96	1 233 369,35			
18	122,50	91,93	—	—		0,10	

2. Сведения о частях границ уточняемого земельного участка с кадастровым номером 68:20:2401010:18 :

Обозначение части границ		Горизонтальное проложение (S), м	Описание прохождения части границ	Сведения о согласовании местоположения границ (согласовано/спорное)
от т.	до т.			
1	2	3	4	5

1	2	3	4	5
68:20:2401010:31				
н9У	н10У	13,49	—	согласовано
н10У	н11У	8,98		
н11У	н12У	0,70		
н12У	н13У	14,30		
н13У	н14У	46,65		
н14У	н15У	15,45		
н15У	н16У	38,91		
н16У	н17У	6,68		
н17У	н9У	20,95		
68:20:2401010:32				
н22У	н23У	35,00	—	согласовано
н23У	н24У	12,41		
н24У	н25У	32,12		
н25У	н22У	9,53		

3. Сведения о характеристиках уточняемого земельного участка с кадастровым номером 68:20:2401010:18 :

№ п/п	Наименование характеристики	Значение характеристики
1	2	3
1.	Адрес земельного участка	—
1.1.	Сведения о местоположении земельного участка (при отсутствии адреса) в структурированном в соответствии с федеральной информационной адресной системой виде	—
1.2.	Дополнительные сведения о местоположении земельного участка	—
2.	Площадь земельного участка ± величина погрешности определения (вычисления) площади (Р ± ΔР), м²	1 363 ± 18,00, 68:20:2401010:31 1 000,00 ± 11,00, 68:20:2401010:32 363,00 ± 7,00
3.	Формула, примененная для вычисления предельной погрешности определения площади земельного участка, с подставленными значениями и итоговые (вычисленные) значения	11,00 + 7,00 = 18
4.	Площадь земельного участка согласно сведениям Единого государственного реестра недвижимости (Ркад), м²	1 363,00
5.	Оценка расхождения Р и Ркад (Р - Ркад), м²	0

1	2	3
6.	Предельный минимальный и максимальный размеры земельного участка (Рмин и Рмакс), м²	Рмин = 300 Рмакс = 5 000
7.	Кадастровый или иной государственный учетный номер (инвентарный) здания, сооружения, объекта незавершенного строительства, расположенного на земельном участке	68:20:2401001:378
8.	Вид (виды) разрешенного использования	—
8.1.	Дополнительные сведения об использовании земельного участка	—
9.	Сведения о земельных участках (землях общего пользования, территории общего пользования), посредством которых обеспечивается доступ	—
10.	Иные сведения	—

4. Пояснения к сведениям об уточняемом земельном участке с кадастровым номером 68:20:2401010:18 :

1.	—

1. Сведения о характерных точках границ уточняемого земельного участка с кадастровым номером 68:20:2401010:22 :

Система координат МСК-68, зона 1 Зона № 1

Обозначение характерных точек границ	Координаты, м				Метод определения координат	Формулы, примененные для расчета средней квадратической погрешности определения координат характерных точек границ (Mt), с подставленными в такие формулы значениями и итоговые (вычисленные) значения Mt, м	Описание закрепления точки
	содержатся в Едином государственном реестре недвижимости		определены в результате выполнения комплексных кадастровых работ				
	X	Y	X	Y			
1	2	3	4	5	6	7	8
1810	478,98	496,13	—	—	Метод спутниковых геодезических измерений (определений)	0,10	—
1811	492,37	512,49	—	—			
1812	485,08	530,26	—	—			
1813	475,40	525,50	—	—			
1814	434,95	494,11	—	—			

1	2	3	4	5	6	7	8
1815	450,95	471,35	—	—	Метод спутниковых геодезических измерений (определений)	0,10	—
1816	465,69	484,87	—	—			
1817	479,80	495,27	—	—			
н1818У	—	—	441 493,01	1 233 306,07		√(0,08^2 + 0,06^2) = 0,10	
н1819У	—	—	441 505,94	1 233 320,47			
н1820У	—	—	441 491,04	1 233 339,08			
н1821У	—	—	441 483,06	1 233 332,19			
н1822У	—	—	441 467,17	1 233 314,39			
н1823У	—	—	441 450,65	1 233 295,87			
н1824У	—	—	441 470,91	1 233 275,88			
н1825У	—	—	441 482,43	1 233 292,23			
н1826У	—	—	441 494,00	1 233 305,40			
1810	478,98	496,13	—	—		0,10	

2. Сведения о частях границ уточняемого земельного участка с кадастровым номером 68:20:2401010:22 :

Обозначение части границ		Горизонтальное проложение (S), м	Описание прохождения части границ	Сведения о согласовании местоположения границ (согласовано/спорное)
от т.	до т.			
1	2	3	4	5
н1818У	н1819У	19,35	—	согласовано
н1819У	н1820У	23,84		
н1820У	н1821У	10,54		
н1821У	н1822У	23,86		
н1822У	н1823У	24,82		

1	2	3	4	5
н1823У	н1824У	28,46	—	согласовано
н1824У	н1825У	20,00		
н1825У	н1826У	17,53		
н1826У	н1818У	1,20		

3. Сведения о характеристиках уточняемого земельного участка с кадастровым номером 68:20:2401010:22 :

№ п/п	Наименование характеристики	Значение характеристики
1	2	3
1.	Адрес земельного участка	—
1.1.	Сведения о местоположении земельного участка (при отсутствии адреса) в структурированном в соответствии с федеральной информационной адресной системой виде	—
1.2.	Дополнительные сведения о местоположении земельного участка	—
2.	Площадь земельного участка ± величина погрешности определения (вычисления) площади (Р ± ΔР), м²	1 501 ± 14,00
3.	Формула, примененная для вычисления предельной погрешности определения площади земельного участка, с подставленными значениями и итоговые (вычисленные) значения	3,5*0,10*√(1 501,00) = 14
4.	Площадь земельного участка согласно сведениям Единого государственного реестра недвижимости (Ркад), м²	1 500,00
5.	Оценка расхождения Р и Ркад (Р - Ркад), м²	1
6.	Предельный минимальный и максимальный размеры земельного участка (Рмин и Рмакс), м²	Рмин = 300 Рмакс = 5 000
7.	Кадастровый или иной государственный учетный номер (инвентарный) здания, сооружения, объекта незавершенного строительства, расположенного на земельном участке	68:20:2401001:235
8.	Вид (виды) разрешенного использования	—
8.1.	Дополнительные сведения об использовании земельного участка	—
9.	Сведения о земельных участках (землях общего пользования, территории общего пользования), посредством которых обеспечивается доступ	Земли общего пользования
10.	Иные сведения	—

4. Пояснения к сведениям об уточняемом земельном участке с кадастровым номером 68:20:2401010:22 :

1.	—

1. Сведения о характерных точках границ уточняемого земельного участка с кадастровым номером 68:20:2401010:23 :

Система координат МСК-68, зона 1 Зона № 1

Обозначение характерных точек границ	Координаты, м				Метод определения координат	Формулы, примененные для расчета средней квадратической погрешности определения координат характерных точек границ (Mt), с подставленными в такие формулы значениями и итоговые (вычисленные) значения Mt, м	Описание закрепления точки
	содержатся в Едином государственном реестре недвижимости		определены в результате выполнения комплексных кадастровых работ				
	X	Y	X	Y			
1	2	3	4	5	6	7	8
1827	502,23	494,64	—	—	Метод спутниковых геодезических измерений (определений)	0,10	—
1828	497,55	502,78	—	—			
1829	495,56	505,65	—	—			
1830	494,68	507,44	—	—			
1810	478,98	496,13	—	—			
1817	479,80	495,27	—	—			
1816	465,69	484,87	—	—			
1815	450,95	471,35	—	—			
1831	434,25	456,04	—	—			
1832	429,03	451,25	—	—			
1833	440,21	437,70	—	—			
1834	452,91	449,35	—	—			

1	2	3	4	5	6	7	8
1835	488,72	485,89	—	—	Метод спутниковых геодезических измерений (определений)	0,10	—
1836	494,84	490,22	—	—			
1837	498,72	492,97	—	—			
н1838У	—	—	441 516,04	1 233 309,57		√(0,08^2 + 0,06^2) = 0,10	
н1839У	—	—	441 509,74	1 233 316,53			
н1840У	—	—	441 507,18	1 233 318,90			
н1819У	—	—	441 505,94	1 233 320,47			
н1818У	—	—	441 493,01	1 233 306,07			
н1826У	—	—	441 494,00	1 233 305,40			
н1825У	—	—	441 482,43	1 233 292,23			
н1824У	—	—	441 470,91	1 233 275,88			
н1841У	—	—	441 457,86	1 233 257,36			
н1842У	—	—	441 453,78	1 233 251,57			
н1843У	—	—	441 467,60	1 233 240,71			
н1844У	—	—	441 477,52	1 233 254,80			
н1845У	—	—	441 491,10	1 233 276,45			
н1846У	—	—	441 504,71	1 233 298,14			

1	2	3	4	5	6	7	8
н1847У	—	—	441 509,77	1 233 303,68	Метод спутниковых геодезических измерений (определений)	√(0,08^2 + 0,06^2) = 0,10	—
н1848У	—	—	441 512,97	1 233 307,19			
1827	502,23	494,64	—	—		0,10	

2. Сведения о частях границ уточняемого земельного участка с кадастровым номером 68:20:2401010:23 :

Обозначение части границ		Горизонтальное проложение (S), м	Описание прохождения части границ	Сведения о согласовании местоположения границ (согласовано/спорное)
от т.	до т.			
1	2	3	4	5
н1838У	н1839У	9,39	—	согласовано
н1839У	н1840У	3,49		
н1840У	н1819У	2,00		
н1819У	н1818У	19,35		
н1818У	н1826У	1,20		
н1826У	н1825У	17,53		
н1825У	н1824У	20,00		
н1824У	н1841У	22,66		
н1841У	н1842У	7,08		
н1842У	н1843У	17,58		
н1843У	н1844У	17,23		
н1844У	н1845У	25,56		
н1845У	н1846У	25,61		
н1846У	н1847У	7,50		
н1847У	н1848У	4,75		
н1848У	н1838У	3,88		

3. Сведения о характеристиках уточняемого земельного участка с кадастровым номером 68:20:2401010:23 :

№ п/п	Наименование характеристики	Значение характеристики
1	2	3

1	2	3
1.	Адрес земельного участка	—
1.1.	Сведения о местоположении земельного участка (при отсутствии адреса) в структурированном в соответствии с федеральной информационной адресной системой виде	—
1.2.	Дополнительные сведения о местоположении земельного участка	—
2.	Площадь земельного участка ± величина погрешности определения (вычисления) площади (Р ± ΔР), м²	1 354 ± 13,00
3.	Формула, примененная для вычисления предельной погрешности определения площади земельного участка, с подставленными значениями и итоговые (вычисленные) значения	3,5*0,10*√(1 354,00) = 13
4.	Площадь земельного участка согласно сведениям Единого государственного реестра недвижимости (Ркад), м²	1 354,00
5.	Оценка расхождения Р и Ркад (Р - Ркад), м²	0
6.	Предельный минимальный и максимальный размеры земельного участка (Рмин и Рмакс), м²	Рмин = 300 Рмакс = 5 000
7.	Кадастровый или иной государственный учетный номер (инвентарный) здания, сооружения, объекта незавершенного строительства, расположенного на земельном участке	68:20:2401001:256
8.	Вид (виды) разрешенного использования	—
8.1.	Дополнительные сведения об использовании земельного участка	—
9.	Сведения о земельных участках (землях общего пользования, территории общего пользования), посредством которых обеспечивается доступ	Земли общего пользования
10.	Иные сведения	—
4. Пояснения к сведениям об уточняемом земельном участке с кадастровым номером		68:20:2401010:23 :
1.	—	

1. Сведения о характерных точках границ уточняемого земельного участка с кадастровым номером 68:20:2401010:26 :

Система координат МСК-68, зона 1 Зона № 1

Обозначение характерных точек границ	Координаты, м				Метод определения координат	Формулы, примененные для расчета средней квадратической погрешности определения координат характерных точек границ (Mt), с подставленными в такие формулы значениями и итоговые (вычисленные) значения Mt, м	Описание закрепления точки
	содержатся в Едином государственном реестре недвижимости		определены в результате выполнения комплексных кадастровых работ				
	X	Y	X	Y			
1	2	3	4	5	6	7	8
1849	73,30	52,21	—	—	Метод спутниковых геодезических измерений (определений)	0,10	—
1850	92,94	85,02	—	—			
1851	100,97	95,31	—	—			
1852	84,95	110,69	—	—			
1853	77,99	103,07	—	—			
1854	67,45	91,60	—	—			
1855	69,04	90,49	—	—			
1856	53,19	70,59	—	—			
н1857У	—	—	441 544,07	1 233 212,69		√(0,08^2 + 0,06^2) = 0,10	
н1858У	—	—	441 558,29	1 233 248,19			
н1859У	—	—	441 564,59	1 233 259,62			
н1860У	—	—	441 546,34	1 233 272,28			

1	2	3	4	5	6	7	8
н1861У	—	—	441 540,67	1 233 263,65	Метод спутниковых геодезических измерений (определений)	√(0,08^2 + 0,06^2) = 0,10	—
н1862У	—	—	441 532,08	1 233 250,66			
н1863У	—	—	441 533,82	1 233 249,82			
н1864У	—	—	441 521,31	1 233 227,67			
1849	73,30	52,21	—	—		0,10	

2. Сведения о частях границ уточняемого земельного участка с кадастровым номером 68:20:2401010:26 :

Обозначение части границ		Горизонтальное проложение (S), м	Описание прохождения части границ	Сведения о согласовании местоположения границ (согласовано/спорное)
от т.	до т.			
1	2	3	4	5
н1857У	н1858У	38,24	—	согласовано
н1858У	н1859У	13,05		
н1859У	н1860У	22,21		
н1860У	н1861У	10,33		
н1861У	н1862У	15,57		
н1862У	н1863У	1,93		
н1863У	н1864У	25,44		
н1864У	н1857У	27,25		

3. Сведения о характеристиках уточняемого земельного участка с кадастровым номером 68:20:2401010:26 :

№ п/п	Наименование характеристики	Значение характеристики
1	2	3
1.	Адрес земельного участка	—
1.1.	Сведения о местоположении земельного участка (при отсутствии адреса) в структурированном в соответствии с федеральной информационной адресной системой виде	—
1.2.	Дополнительные сведения о местоположении земельного участка	—
2.	Площадь земельного участка ± величина погрешности определения (вычисления) площади (Р ± ΔР), м²	1 245 ± 12,00

1	2	3
3.	Формула, примененная для вычисления предельной погрешности определения площади земельного участка, с подставленными значениями и итоговые (вычисленные) значения	3,5*0,10*√(1 245,00) = 12
4.	Площадь земельного участка согласно сведениям Единого государственного реестра недвижимости (Ркад), м²	1 245,00
5.	Оценка расхождения Р и Ркад (Р - Ркад), м²	0
6.	Предельный минимальный и максимальный размеры земельного участка (Рмин и Рмакс), м²	Рмин = 300 Рмакс = 5 000
7.	Кадастровый или иной государственный учетный номер (инвентарный) здания, сооружения, объекта незавершенного строительства, расположенного на земельном участке	68:20:2401001:301
8.	Вид (виды) разрешенного использования	—
8.1.	Дополнительные сведения об использовании земельного участка	—
9.	Сведения о земельных участках (землях общего пользования, территории общего пользования), посредством которых обеспечивается доступ	Земли общего пользования
10.	Иные сведения	—

4. Пояснения к сведениям об уточняемом земельном участке с кадастровым номером 68:20:2401010:26 :

1.	—

1. Сведения о характерных точках границ уточняемого земельного участка с кадастровым номером 68:20:2401010:33 :

Система координат МСК-68, зона 1 Зона № 1

Обозначение характерных точек границ	Координаты, м				Метод определения координат	Формулы, примененные для расчета средней квадратической погрешности определения координат характерных точек границ (Mt), с подставленными в такие формулы значениями и итоговые (вычисленные) значения Mt, м	Описание закрепления точки
	содержатся в Едином государственном реестре недвижимости		определены в результате выполнения комплексных кадастровых работ				
	X	Y	X	Y			
1	2	3	4	5	6	7	8
1865	—	—	442 175,94	1 233 098,56	Метод спутниковых геодезических измерений (определений)	0,10	—

1	2	3	4	5	6	7	8
1866	—	—	442 184,22	1 233 128,88	Метод спутниковых геодезических измерений (определений)	0,10	—
1867	—	—	442 154,82	1 233 137,54			
н1868У	—	—	442 148,42	1 233 114,81		√(0,08^2 + 0,06^2) = 0,10	
н1869У	—	—	442 146,38	1 233 107,56			
1865	—	—	442 175,94	1 233 098,56		0,10	

2. Сведения о частях границ уточняемого земельного участка с кадастровым номером 68:20:2401010:33 :

Обозначение части границ		Горизонтальное проложение (S), м	Описание прохождения части границ	Сведения о согласовании местоположения границ (согласовано/спорное)
от т.	до т.			
1	2	3	4	5
1865	1866	31,43	—	согласовано
1866	1867	30,65		
1867	н1868У	23,61		
н1868У	н1869У	7,53		
н1869У	1865	30,90		

3. Сведения о характеристиках уточняемого земельного участка с кадастровым номером 68:20:2401010:33 :

№ п/п	Наименование характеристики	Значение характеристики
1	2	3
1.	Адрес земельного участка	—
1.1.	Сведения о местоположении земельного участка (при отсутствии адреса) в структурированном в соответствии с федеральной информационной адресной системой виде	—
1.2.	Дополнительные сведения о местоположении земельного участка	—
2.	Площадь земельного участка ± величина погрешности определения (вычисления) площади (Р ± ΔР), м²	963 ± 11,00
3.	Формула, примененная для вычисления предельной погрешности определения площади земельного участка, с подставленными значениями и итоговые (вычисленные) значения	3,5*0,10*√(963,00) = 11

1	2	3
4.	Площадь земельного участка согласно сведениям Единого государственного реестра недвижимости (Ркад), м²	963,00
5.	Оценка расхождения Р и Ркад (Р - Ркад), м²	0
6.	Предельный минимальный и максимальный размеры земельного участка (Рмин и Рмакс), м²	Рмин = 300 Рмакс = 5 000
7.	Кадастровый или иной государственный учетный номер (инвентарный) здания, сооружения, объекта незавершенного строительства, расположенного на земельном участке	68:20:2401001:303
8.	Вид (виды) разрешенного использования	—
8.1.	Дополнительные сведения об использовании земельного участка	—
9.	Сведения о земельных участках (землях общего пользования, территории общего пользования), посредством которых обеспечивается доступ	Земли общего пользования
10.	Иные сведения	—

4. Пояснения к сведениям об уточняемом земельном участке с кадастровым номером 68:20:2401010:33 :

1.	—

1. Сведения о характерных точках границ уточняемого земельного участка с кадастровым номером 68:20:2401010:34 :

Система координат МСК-68, зона 1 Зона № 1

Обозначение характерных точек границ	Координаты, м				Метод определения координат	Формулы, примененные для расчета средней квадратической погрешности определения координат характерных точек границ (Mt), с подставленными в такие формулы значениями и итоговые (вычисленные) значения Mt, м	Описание закрепления точки
	содержатся в Едином государственном реестре недвижимости		определены в результате выполнения комплексных кадастровых работ				
	X	Y	X	Y			
1	2	3	4	5	6	7	8
1870	182,24	205,00	—	—	Метод спутниковых геодезических измерений (определений)	0,10	—
1871	199,14	227,12	—	—			
1872	176,39	245,52	—	—			

1	2	3	4	5	6	7	8
1873	158,49	222,44	—	—	Метод спутниковых геодезических измерений (определений)	0,10	—
н1874У	—	—	442 169,99	1 233 141,75		√(0,08^2 + 0,06^2) = 0,10	
н1875У	—	—	442 179,94	1 233 167,75			
н1876У	—	—	442 152,91	1 233 178,95			
н1877У	—	—	442 142,28	1 233 151,74			
1870	182,24	205,00	—	—		0,10	

2. Сведения о частях границ уточняемого земельного участка с кадастровым номером 68:20:2401010:34 :

Обозначение части границ		Горизонтальное проложение (S), м	Описание прохождения части границ	Сведения о согласовании местоположения границ (согласовано/спорное)
от т.	до т.			
1	2	3	4	5
н1874У	н1875У	27,84	—	согласовано
н1875У	н1876У	29,26		
н1876У	н1877У	29,21		
н1877У	н1874У	29,46		

3. Сведения о характеристиках уточняемого земельного участка с кадастровым номером 68:20:2401010:34 :

№ п/п	Наименование характеристики	Значение характеристики
1	2	3
1.	Адрес земельного участка	—
1.1.	Сведения о местоположении земельного участка (при отсутствии адреса) в структурированном в соответствии с федеральной информационной адресной системой виде	—
1.2.	Дополнительные сведения о местоположении земельного участка	—
2.	Площадь земельного участка ± величина погрешности определения (вычисления) площади (Р ± ΔР), м²	837 ± 10,00
3.	Формула, примененная для вычисления предельной погрешности определения площади земельного участка, с подставленными значениями и итоговые (вычисленные) значения	3,5*0,10*√(837,00) = 10

1	2	3
4.	Площадь земельного участка согласно сведениям Единого государственного реестра недвижимости (Ркад), м²	837,00
5.	Оценка расхождения Р и Ркад (Р - Ркад), м²	0
6.	Предельный минимальный и максимальный размеры земельного участка (Рмин и Рмакс), м²	Рмин = 300 Рмакс = 5 000
7.	Кадастровый или иной государственный учетный номер (инвентарный) здания, сооружения, объекта незавершенного строительства, расположенного на земельном участке	—
8.	Вид (виды) разрешенного использования	—
8.1.	Дополнительные сведения об использовании земельного участка	—
9.	Сведения о земельных участках (землях общего пользования, территории общего пользования), посредством которых обеспечивается доступ	Земли общего пользования
10.	Иные сведения	—

4. Пояснения к сведениям об уточняемом земельном участке с кадастровым номером 68:20:2401010:34 :

1.	—

1. Сведения о характерных точках границ уточняемого земельного участка с кадастровым номером 68:20:2401010:35 :

Система координат МСК-68, зона 1 Зона № 1

Обозначение характерных точек границ	Координаты, м				Метод определения координат	Формулы, примененные для расчета средней квадратической погрешности определения координат характерных точек границ (Mt), с подставленными в такие формулы значениями и итоговые (вычисленные) значения Mt, м	Описание закрепления точки
	содержатся в Едином государственном реестре недвижимости		определены в результате выполнения комплексных кадастровых работ				
	X	Y	X	Y			
1	2	3	4	5	6	7	8
1878	510,22	500,69	—	—	Метод спутниковых геодезических измерений (определений)	0,10	—
1879	517,63	504,87	—	—			
1880	507,72	519,92	—	—			

1	2	3	4	5	6	7	8
1881	501,18	514,98	—	—	Метод спутниковых геодезических измерений (определений)	0,10	—
н1882У	—	—	441 528,76	1 233 321,13		√(0,08^2 + 0,06^2) = 0,10	
н1883У	—	—	441 535,39	1 233 326,46			
н1884У	—	—	441 523,16	1 233 339,70			
н1885У	—	—	441 517,51	1 233 333,76			
1878	510,22	500,69	—	—		0,10	

2. Сведения о частях границ уточняемого земельного участка с кадастровым номером 68:20:2401010:35 :

Обозначение части границ		Горизонтальное проложение (S), м	Описание прохождения части границ	Сведения о согласовании местоположения границ (согласовано/спорное)
от т.	до т.			
1	2	3	4	5
н1882У	н1883У	8,51	—	согласовано
н1883У	н1884У	18,02		
н1884У	н1885У	8,20		
н1885У	н1882У	16,91		

3. Сведения о характеристиках уточняемого земельного участка с кадастровым номером 68:20:2401010:35 :

№ п/п	Наименование характеристики	Значение характеристики
1	2	3
1.	Адрес земельного участка	—
1.1.	Сведения о местоположении земельного участка (при отсутствии адреса) в структурированном в соответствии с федеральной информационной адресной системой виде	—
1.2.	Дополнительные сведения о местоположении земельного участка	—
2.	Площадь земельного участка ± величина погрешности определения (вычисления) площади (P ± ΔP), м²	146 ± 4,00
3.	Формула, примененная для вычисления предельной погрешности определения площади земельного участка, с подставленными значениями и итоговые (вычисленные) значения	3,5*0,10*√(146,00) = 4

1	2	3
4.	Площадь земельного участка согласно сведениям Единого государственного реестра недвижимости (Ркад), м²	146,00
5.	Оценка расхождения Р и Ркад (Р - Ркад), м²	0
6.	Предельный минимальный и максимальный размеры земельного участка (Рмин и Рмакс), м²	Рмин = 300 Рмакс = 5 000
7.	Кадастровый или иной государственный учетный номер (инвентарный) здания, сооружения, объекта незавершенного строительства, расположенного на земельном участке	—
8.	Вид (виды) разрешенного использования	—
8.1.	Дополнительные сведения об использовании земельного участка	—
9.	Сведения о земельных участках (землях общего пользования, территории общего пользования), посредством которых обеспечивается доступ	Земли общего пользования
10.	Иные сведения	—

4. Пояснения к сведениям об уточняемом земельном участке с кадастровым номером 68:20:2401010:35 :

1.	—

1. Сведения о характерных точках границ уточняемого земельного участка с кадастровым номером 68:20:2401010:36 :

Система координат МСК-68, зона 1 Зона № 1

Обозначение характерных точек границ	Координаты, м				Метод определения координат	Формулы, примененные для расчета средней квадратической погрешности определения координат характерных точек границ (Mt), с подставленными в такие формулы значениями и итоговые (вычисленные) значения Mt, м	Описание закрепления точки
	содержатся в Едином государственном реестре недвижимости		определены в результате выполнения комплексных кадастровых работ				
	X	Y	X	Y			
1	2	3	4	5	6	7	8
68:20:2401010:37							
26	114,94	142,08	—	—	Метод спутниковых геодезических измерений (определений)	0,10	—
27	100,68	140,49	—	—			
28	85,08	141,50	—	—			

1	2	3	4	5	6	7	8
29	86,87	126,01	—	—	Метод спутниковых геодезических измерений (определений)	0,10	—
30	76,60	126,99	—	—			
31	75,89	120,84	—	—			
32	74,95	111,62	—	—			
33	78,89	110,61	—	—			
34	95,62	108,51	—	—			
35	96,46	112,97	—	—			
36	109,50	111,14	—	—			
н37У	—	—	441 931,05	1 233 250,35		√(0,08^2 + 0,06^2) = 0,10	
н38У	—	—	441 917,23	1 233 246,50			
н39У	—	—	441 901,67	1 233 244,99			
н40У	—	—	441 905,92	1 233 229,99			
н41У	—	—	441 895,62	1 233 229,31			
н42У	—	—	441 895,91	1 233 223,12			
н43У	—	—	441 896,46	1 233 213,87			
н44У	—	—	441 900,51	1 233 213,51			
н45У	—	—	441 917,36	1 233 214,12			

1	2	3	4	5	6	7	8
н46У	—	—	441 917,48	1 233 218,66	Метод спутниковых геодезических измерений (определений)	√(0,08^2 + 0,06^2) = 0,10	—
н47У	—	—	441 930,64	1 233 218,94			
26	114,94	142,08	—	—		0,10	
68:20:2401010:38							
48	86,98	101,25	—	—	Метод спутниковых геодезических измерений (определений)	0,10	—
49	77,93	101,05	—	—			
50	74,98	86,58	—	—			
51	64,28	87,50	—	—			
52	51,25	44,47	—	—			
53	74,01	37,95	—	—			
54	82,60	66,13	—	—			
55	87,50	88,55	—	—			
56	85,60	89,06	—	—			
н57У	—	—	441 910,00	1 233 205,57		√(0,08^2 + 0,06^2) = 0,10	
н58У	—	—	441 901,10	1 233 203,92			
н59У	—	—	441 900,51	1 233 189,16			
н60У	—	—	441 889,80	1 233 188,35			
н61У	—	—	441 887,50	1 233 171,12			

1	2	3	4	5	6	7	8
н62У	—	—	441 883,85	1 233 143,79	Метод спутниковых геодезических измерений (определений)	√(0,08^2 + 0,06^2) = 0,10	—
н63У	—	—	441 907,36	1 233 141,01			
н64У	—	—	441 911,32	1 233 170,20			
н65У	—	—	441 912,55	1 233 193,11			
н66У	—	—	441 910,60	1 233 193,31			
48	86,98	101,25	—	—		0,10	

2. Сведения о частях границ уточняемого земельного участка с кадастровым номером 68:20:2401010:36 :

Обозначение части границ		Горизонтальное проложение (S), м	Описание прохождения части границ	Сведения о согласовании местоположения границ (согласовано/спорное)
от т.	до т.			
1	2	3	4	5
68:20:2401010:37				
н37У	н38У	14,35	—	согласовано
н38У	н39У	15,63		
н39У	н40У	15,59		
н40У	н41У	10,32		
н41У	н42У	6,20		
н42У	н43У	9,27		
н43У	н44У	4,07		
н44У	н45У	16,86		
н45У	н46У	4,54		
н46У	н47У	13,16		
н47У	н37У	31,41		
68:20:2401010:38				
н57У	н58У	9,05	—	согласовано
н58У	н59У	14,77		
н59У	н60У	10,74		
н60У	н61У	17,38		
н61У	н62У	27,57		

1	2	3	4	5
н62У	н63У	23,67	—	согласовано
н63У	н64У	29,46		
н64У	н65У	22,94		
н65У	н66У	1,96		
н66У	н57У	12,27		

3. Сведения о характеристиках уточняемого земельного участка с кадастровым номером 68:20:2401010:36 :

№ п/п	Наименование характеристики	Значение характеристики
1	2	3
1.	Адрес земельного участка	—
1.1.	Сведения о местоположении земельного участка (при отсутствии адреса) в структурированном в соответствии с федеральной информационной адресной системой виде	—
1.2.	Дополнительные сведения о местоположении земельного участка	—
2.	Площадь земельного участка ± величина погрешности определения (вычисления) площади (Р ± ΔР), м²	2 215 ± 23,00, 68:20:2401010:37 958,00 ± 11,00, 68:20:2401010:38 1 257,00 ± 12,00
3.	Формула, примененная для вычисления предельной погрешности определения площади земельного участка, с подставленными значениями и итоговые (вычисленные) значения	11,00 + 12,00 = 23
4.	Площадь земельного участка согласно сведениям Единого государственного реестра недвижимости (Ркад), м²	2 215,00
5.	Оценка расхождения Р и Ркад (Р - Ркад), м²	0
6.	Предельный минимальный и максимальный размеры земельного участка (Рмин и Рмакс), м²	Рмин = 300 Рмакс = 5 000
7.	Кадастровый или иной государственный учетный номер (инвентарный) здания, сооружения, объекта незавершенного строительства, расположенного на земельном участке	68:20:2401001:382
8.	Вид (виды) разрешенного использования	—
8.1.	Дополнительные сведения об использовании земельного участка	—
9.	Сведения о земельных участках (землях общего пользования, территории общего пользования), посредством которых обеспечивается доступ	—
10.	Иные сведения	—

4. Пояснения к сведениям об уточняемом земельном участке с кадастровым номером 68:20:2401010:36 :

1.	—

1. Сведения о характерных точках границ уточняемого земельного участка с кадастровым номером 68:20:2401010:39 :

Система координат МСК-68, зона 1 Зона № 1

Обозначение характерных точек границ	Координаты, м				Метод определения координат	Формулы, примененные для расчета средней квадратической погрешности определения координат характерных точек границ (Mt), с подставленными в такие формулы значениями и итоговые (вычисленные) значения Mt, м	Описание закрепления точки
	содержатся в Едином государственном реестре недвижимости		определены в результате выполнения комплексных кадастровых работ				
	X	Y	X	Y			
1	2	3	4	5	6	7	8
н1886У	—	—	441 731,76	1 233 140,64	Метод спутниковых геодезических измерений (определений)	√(0,08^2 + 0,06^2) = 0,10	—
н1887У	—	—	441 729,07	1 233 150,58			
н1888У	—	—	441 715,90	1 233 199,28			
н1889У	—	—	441 695,43	1 233 196,42			
н1890У	—	—	441 697,27	1 233 188,98			
н1891У	—	—	441 699,97	1 233 178,21			
н1892У	—	—	441 701,63	1 233 175,68			
н1893У	—	—	441 710,13	1 233 146,48			
1894	441 731,16	1 233 142,85	—	—		0,10	
1895	441 715,66	1 233 200,17	—	—			
1896	441 694,16	1 233 197,02	—	—			

1	2	3	4	5	6	7	8
1897	441 696,72	1 233 189,14	—	—	Метод спутниковых геодезических измерений (определений)	0,10	—
1898	441 696,76	1 233 188,95	—	—			
1899	441 699,11	1 233 177,84	—	—			
1900	441 701,20	1 233 175,70	—	—			
1901	441 711,00	1 233 143,50	441 711,00	1 233 143,50			
1902	441 712,72	1 233 141,12	—	—			
н1903У	—	—	441 714,25	1 233 139,00		√(0,08^2 + 0,06^2) = 0,10	
н1886У	—	—	441 731,76	1 233 140,64			

2. Сведения о частях границ уточняемого земельного участка с кадастровым номером 68:20:2401010:39 :

Обозначение части границ		Горизонтальное проложение (S), м	Описание прохождения части границ	Сведения о согласовании местоположения границ (согласовано/спорное)
от т.	до т.			
1	2	3	4	5
н1886У	н1887У	10,30	—	согласовано
н1887У	н1888У	50,45		
н1888У	н1889У	20,67		
н1889У	н1890У	7,66		
н1890У	н1891У	11,10		
н1891У	н1892У	3,03		
н1892У	н1893У	30,41		
н1893У	1901	3,10		
1901	н1903У	5,55		
н1903У	н1886У	17,59		

3. Сведения о характеристиках уточняемого земельного участка с кадастровым номером 68:20:2401010:39 :

№ п/п	Наименование характеристики	Значение характеристики
1	2	3

1	2	3
1.	Адрес земельного участка	—
1.1.	Сведения о местоположении земельного участка (при отсутствии адреса) в структурированном в соответствии с федеральной информационной адресной системой виде	—
1.2.	Дополнительные сведения о местоположении земельного участка	—
2.	Площадь земельного участка ± величина погрешности определения (вычисления) площади (Р ± ΔР), м²	1 199 ± 12,00
3.	Формула, примененная для вычисления предельной погрешности определения площади земельного участка, с подставленными значениями и итоговые (вычисленные) значения	3,5*0,10*√(1 199,00) = 12
4.	Площадь земельного участка согласно сведениям Единого государственного реестра недвижимости (Ркад), м²	1 199,00
5.	Оценка расхождения Р и Ркад (Р - Ркад), м²	0
6.	Предельный минимальный и максимальный размеры земельного участка (Рмин и Рмакс), м²	Рмин = 300 Рмакс = 5 000
7.	Кадастровый или иной государственный учетный номер (инвентарный) здания, сооружения, объекта незавершенного строительства, расположенного на земельном участке	68:20:2401002:129
8.	Вид (виды) разрешенного использования	—
8.1.	Дополнительные сведения об использовании земельного участка	—
9.	Сведения о земельных участках (землях общего пользования, территории общего пользования), посредством которых обеспечивается доступ	Земли общего пользования
10.	Иные сведения	—
4. Пояснения к сведениям об уточняемом земельном участке с кадастровым номером		68:20:2401010:39 :
1.	—	

1. Сведения о характерных точках границ уточняемого земельного участка с кадастровым номером 68:20:2401010:40 :

Система координат МСК-68, зона 1 Зона № 1

Обозначение характерных точек границ	Координаты, м				Метод определения координат	Формулы, примененные для расчета средней квадратической погрешности определения координат характерных точек границ (Mt), с подставленными в такие формулы значениями и итоговые (вычисленные) значения Mt, м	Описание закрепления точки
	содержатся в Едином государственном реестре недвижимости		определены в результате выполнения комплексных кадастровых работ				
	X	Y	X	Y			
1	2	3	4	5	6	7	8
1							
1929	442 025,99	1 233 157,88	442 025,99	1 233 157,88	Метод спутниковых геодезических измерений (определений)	√(0,08^2 + 0,06^2) = 0,10	—
1930	442 031,80	1 233 178,03	442 031,80	1 233 178,03			
1931	442 011,78	1 233 185,71	442 011,78	1 233 185,71			
1932	442 009,03	1 233 178,05	442 009,03	1 233 178,05			
1933	442 005,17	1 233 163,38	442 005,17	1 233 163,38			
1929	442 025,99	1 233 157,88	442 025,99	1 233 157,88			
2							
1934	442 015,49	1 233 197,30	442 015,49	1 233 197,30	Метод спутниковых геодезических измерений (определений)	√(0,08^2 + 0,06^2) = 0,10	—
1935	442 025,11	1 233 235,45	442 025,11	1 233 235,45			
1936	442 007,63	1 233 238,15	442 007,63	1 233 238,15			
1937	441 997,03	1 233 203,82	441 997,03	1 233 203,82			
1934	442 015,49	1 233 197,30	442 015,49	1 233 197,30			

2. Сведения о частях границ уточняемого земельного участка с кадастровым номером 68:20:2401010:40 :

Обозначение части границ		Горизонтальное проложение (S), м	Описание прохождения части границ	Сведения о согласовании местоположения границ (согласовано/спорное)
от т.	до т.			
1	2	3	4	5
1				
1929	1930	20,97	—	согласовано
1930	1931	21,44		
1931	1932	8,14		
1932	1933	15,17		
1933	1929	21,53		
2				
1934	1935	39,34	—	согласовано
1935	1936	17,69		
1936	1937	35,93		
1937	1934	19,58		

3. Сведения о характеристиках уточняемого земельного участка с кадастровым номером 68:20:2401010:40 :

№ п/п	Наименование характеристики	Значение характеристики
1	2	3
1.	Адрес земельного участка	—
1.1.	Сведения о местоположении земельного участка (при отсутствии адреса) в структурированном в соответствии с федеральной информационной адресной системой виде	—
1.2.	Дополнительные сведения о местоположении земельного участка	—
2.	Площадь земельного участка ± величина погрешности определения (вычисления) площади (Р ± ΔР), м²	1 178 ± 17,00, (1) 480,03 ± 7,67, (2) 697,84 ± 9,25
3.	Формула, примененная для вычисления предельной погрешности определения площади земельного участка, с подставленными значениями и итоговые (вычисленные) значения	7,67 + 9,25 = 17
4.	Площадь земельного участка согласно сведениям Единого государственного реестра недвижимости (Ркад), м²	1 178,00
5.	Оценка расхождения Р и Ркад (Р - Ркад), м²	0
6.	Предельный минимальный и максимальный размеры земельного участка (Рмин и Рмакс), м²	Рмин = 300 Рмакс = 5 000

1	2	3
7.	Кадастровый или иной государственный учетный номер (инвентарный) здания, сооружения, объекта незавершенного строительства, расположенного на земельном участке	68:20:2401001:383
8.	Вид (виды) разрешенного использования	—
8.1.	Дополнительные сведения об использовании земельного участка	—
9.	Сведения о земельных участках (землях общего пользования, территории общего пользования), посредством которых обеспечивается доступ	—
10.	Иные сведения	—
4. Пояснения к сведениям об уточняемом земельном участке с кадастровым номером		68:20:2401010:40 :
1.	—	

Описание местоположения здания, сооружения, объекта незавершенного строительства на земельном участке

1. Сведения о характерных точках контура объекта недвижимости с кадастровым номером 68:20:2401001:100 :

Система координат МСК-68, зона 1 Зона № 1

Обозначение характерных точек границ	Содержатся в Едином государственном реестре недвижимости			Определены в ходе выполнения комплексных кадастровых работ			Метод определения координат	Формулы, примененные для расчета средней квадратической погрешности определения координат характерных точек (Mt), м, с подставленными в такие формулы значениями и итоговые (вычисленные) значения Mt, м
	координаты, м		Радиус, м	координаты, м		Радиус, м		
	X	Y	R	X	Y	R		
1	2	3	4	5	6	7	8	9
н1О	—	—	—	441 252,82	1 233 484,70	—	Метод спутниковых геодезических измерений (определений)	√(0,08^2 + 0,06^2) = 0,10
н2О	—	—	—	441 254,55	1 233 489,51	—		
н3О	—	—	—	441 246,86	1 233 492,43	—		
н4О	—	—	—	441 244,98	1 233 487,25	—		
н1О	—	—	—	441 252,82	1 233 484,70	—		

2. Сведения о характеристиках объекта недвижимости с кадастровым номером 68:20:2401001:100 :

№ п/п	Наименование характеристики	Значение характеристики
1	2	3
1.	Вид объекта недвижимости	Здание
2.	Ранее присвоенный государственный учетный номер (инвентарный) здания, сооружения, объекта незавершенного строительства	—
3.	Кадастровый номер земельного участка (земельных участков), в границах которого (которых) расположены здание, сооружение, объект незавершенного строительства	68:20:2401010:2
4.	Уникальный учетный номер кадастрового квартала, в границах которого расположены здание, сооружение, объект незавершенного строительства	68:20:2401010

1	2	3
5.	Адрес здания, сооружения, объекта незавершенного строительства	—
5.1.	Сведения о местоположении здания, сооружения, объекта незавершенного строительства (при отсутствии адреса) в структурированном в соответствии с федеральной информационной адресной системой виде	—
5.2.	Дополнительные сведения о местоположении	—
6.	Иные сведения	—

3. Пояснения к сведениям об объекте недвижимости с кадастровым номером 68:20:2401001:100 :

1.	—

1. Сведения о характерных точках контура объекта недвижимости с кадастровым номером 68:20:2401001:101 :

Система координат МСК-68, зона 1 Зона № 1

Обозначение характерных точек границ	Содержатся в Едином государственном реестре недвижимости			Определены в ходе выполнения комплексных кадастровых работ			Метод определения координат	Формулы, примененные для расчета средней квадратической погрешности определения координат характерных точек (Mt), м, с подставленными в такие формулы значениями и итоговые (вычисленные) значения Mt, м
	координаты, м		Радиус, м	координаты, м		Радиус, м		
	X	Y	R	X	Y	R		
1	2	3	4	5	6	7	8	9
н5О	—	—	—	441 313,85	1 233 472,50	—	Метод спутниковых геодезических измерений (определений)	√(0,08^2 + 0,06^2) = 0,10
н6О	—	—	—	441 300,68	1 233 478,74	—		
н7О	—	—	—	441 298,02	1 233 472,56	—		
н8О	—	—	—	441 311,12	1 233 466,52	—		
н5О	—	—	—	441 313,85	1 233 472,50	—		

2. Сведения о характеристиках объекта недвижимости с кадастровым номером 68:20:2401001:101 :

№ п/п	Наименование характеристики	Значение характеристики
1	2	3
1.	Вид объекта недвижимости	Здание

1	2	3
2.	Ранее присвоенный государственный учетный номер (инвентарный) здания, сооружения, объекта незавершенного строительства	—
3.	Кадастровый номер земельного участка (земельных участков), в границах которого (которых) расположены здание, сооружение, объект незавершенного строительства	68:20:2401010:1
4.	Уникальный учетный номер кадастрового квартала, в границах которого расположены здание, сооружение, объект незавершенного строительства	68:20:2401010
5.	Адрес здания, сооружения, объекта незавершенного строительства	—
5.1.	Сведения о местоположении здания, сооружения, объекта незавершенного строительства (при отсутствии адреса) в структурированном в соответствии с федеральной информационной адресной системой виде	—
5.2.	Дополнительные сведения о местоположении	—
6.	Иные сведения	—

3. Пояснения к сведениям об объекте недвижимости с кадастровым номером 68:20:2401001:101 :

1.	—

1. Сведения о характерных точках контура объекта недвижимости с кадастровым номером 68:20:2401001:103 :

Система координат МСК-68, зона 1 Зона № 1

Обозначение характерных точек границ	Содержатся в Едином государственном реестре недвижимости			Определены в ходе выполнения комплексных кадастровых работ			Метод определения координат	Формулы, примененные для расчета средней квадратической погрешности определения координат характерных точек (Mt), м, с подставленными в такие формулы значениями и итоговые (вычисленные) значения Mt, м
	координаты, м		Радиус, м	координаты, м		Радиус, м		
	X	Y	R	X	Y	R		
1	2	3	4	5	6	7	8	9
н16О	—	—	—	441 734,45	1 233 190,69	—	Метод спутниковых геодезических измерений (определений)	√(0,08^2 + 0,06^2) = 0,10
н17О	—	—	—	441 733,20	1 233 196,38	—		
н18О	—	—	—	441 719,37	1 233 193,76	—		

1	2	3	4	5	6	7	8	9
н19О	—	—	—	441 720,62	1 233 188,07	—	Метод спутниковых геодезических измерений (определений)	√(0,08^2 + 0,06^2) = 0,10
н16О	—	—	—	441 734,45	1 233 190,69	—		

2. Сведения о характеристиках объекта недвижимости с кадастровым номером 68:20:2401001:103 :

№ п/п	Наименование характеристики	Значение характеристики
1	2	3
1.	Вид объекта недвижимости	Здание
2.	Ранее присвоенный государственный учетный номер (инвентарный) здания, сооружения, объекта незавершенного строительства	—
3.	Кадастровый номер земельного участка (земельных участков), в границах которого (которых) расположены здание, сооружение, объект незавершенного строительства	68:20:2401002:86
4.	Уникальный учетный номер кадастрового квартала, в границах которого расположены здание, сооружение, объект незавершенного строительства	68:20:2401010
5.	Адрес здания, сооружения, объекта незавершенного строительства	—
5.1.	Сведения о местоположении здания, сооружения, объекта незавершенного строительства (при отсутствии адреса) в структурированном в соответствии с федеральной информационной адресной системой виде	—
5.2.	Дополнительные сведения о местоположении	—
6.	Иные сведения	—

3. Пояснения к сведениям об объекте недвижимости с кадастровым номером 68:20:2401001:103 :

1.	—

1. Сведения о характерных точках контура объекта недвижимости с кадастровым номером 68:20:2401001:104 :

Система координат МСК-68, зона 1 Зона № 1

Обозначение характерных точек границ	Содержатся в Едином государственном реестре недвижимости			Определены в ходе выполнения комплексных кадастровых работ			Метод определения координат	Формулы, примененные для расчета средней квадратической погрешности определения координат характерных точек (Mt), м, с подставленными в такие формулы значениями и итоговые (вычисленные) значения Mt, м
	координаты, м		Радиус, м	координаты, м		Радиус, м		
	X	Y	R	X	Y	R		
1	2	3	4	5	6	7	8	9
н20О	—	—	—	442 136,25	1 233 134,74	—	Метод спутниковых геодезических измерений (определений)	√(0,08^2 + 0,06^2) = 0,10
н21О	—	—	—	442 137,76	1 233 139,53	—		
н22О	—	—	—	442 128,57	1 233 142,61	—		
н23О	—	—	—	442 126,71	1 233 137,77	—		
н20О	—	—	—	442 136,25	1 233 134,74	—		

2. Сведения о характеристиках объекта недвижимости с кадастровым номером 68:20:2401001:104 :

№ п/п	Наименование характеристики	Значение характеристики
1	2	3
1.	Вид объекта недвижимости	Здание
2.	Ранее присвоенный государственный учетный номер (инвентарный) здания, сооружения, объекта незавершенного строительства	—
3.	Кадастровый номер земельного участка (земельных участков), в границах которого (которых) расположены здание, сооружение, объект незавершенного строительства	68:20:2401002:102
4.	Уникальный учетный номер кадастрового квартала, в границах которого расположены здание, сооружение, объект незавершенного строительства	68:20:2401010

1	2	3
5.	Адрес здания, сооружения, объекта незавершенного строительства	—
5.1.	Сведения о местоположении здания, сооружения, объекта незавершенного строительства (при отсутствии адреса) в структурированном в соответствии с федеральной информационной адресной системой виде	—
5.2.	Дополнительные сведения о местоположении	—
6.	Иные сведения	—

3. Пояснения к сведениям об объекте недвижимости с кадастровым номером 68:20:2401001:104 :

1.	—

1. Сведения о характерных точках контура объекта недвижимости с кадастровым номером 68:20:2401001:187 :

Система координат МСК-68, зона 1 Зона № 1

Обозначение характерных точек границ	Содержатся в Едином государственном реестре недвижимости			Определены в ходе выполнения комплексных кадастровых работ			Метод определения координат	Формулы, примененные для расчета средней квадратической погрешности определения координат характерных точек (Mt), м, с подставленными в такие формулы значениями и итоговые (вычисленные) значения Mt, м
	координаты, м		Радиус, м	координаты, м		Радиус, м		
	X	Y	R	X	Y	R		
1	2	3	4	5	6	7	8	9
н326О	—	—	—	441 924,40	1 233 195,69	—	Метод спутниковых геодезических измерений (определений)	√(0,08^2 + 0,06^2) = 0,10
н327О	—	—	—	441 924,35	1 233 201,67	—		
н328О	—	—	—	441 911,98	1 233 201,52	—		
н329О	—	—	—	441 912,22	1 233 195,31	—		
н326О	—	—	—	441 924,40	1 233 195,69	—		

2. Сведения о характеристиках объекта недвижимости с кадастровым номером 68:20:2401001:187 :

№ п/п	Наименование характеристики	Значение характеристики
1	2	3
1.	Вид объекта недвижимости	Здание

1	2	3
2.	Ранее присвоенный государственный учетный номер (инвентарный) здания, сооружения, объекта незавершенного строительства	—
3.	Кадастровый номер земельного участка (земельных участков), в границах которого (которых) расположены здание, сооружение, объект незавершенного строительства	68:20:2401010:4
4.	Уникальный учетный номер кадастрового квартала, в границах которого расположены здание, сооружение, объект незавершенного строительства	68:20:2401010
5.	Адрес здания, сооружения, объекта незавершенного строительства	—
5.1.	Сведения о местоположении здания, сооружения, объекта незавершенного строительства (при отсутствии адреса) в структурированном в соответствии с федеральной информационной адресной системой виде	—
5.2.	Дополнительные сведения о местоположении	—
6.	Иные сведения	—

3. Пояснения к сведениям об объекте недвижимости с кадастровым номером 68:20:2401001:187 :

1.	—

1. Сведения о характерных точках контура объекта недвижимости с кадастровым номером 68:20:2401001:204 :

Система координат МСК-68, зона 1 Зона № 1

Обозначение характерных точек границ	Содержатся в Едином государственном реестре недвижимости			Определены в ходе выполнения комплексных кадастровых работ			Метод определения координат	Формулы, примененные для расчета средней квадратической погрешности определения координат характерных точек (Mt), м, с подставленными в такие формулы значениями и итоговые (вычисленные) значения Mt, м
	координаты, м		Радиус, м	координаты, м		Радиус, м		
	X	Y	R	X	Y	R		
1	2	3	4	5	6	7	8	9
н374О	—	—	—	441 208,13	1 233 392,06	—	Метод спутниковых геодезических измерений (определений)	√(0,08^2 + 0,06^2) = 0,10
н375О	—	—	—	441 200,34	1 233 395,83	—		
н376О	—	—	—	441 198,77	1 233 392,60	—		

1	2	3	4	5	6	7	8	9
н377О	—	—	—	441 196,49	1 233 393,67	—	Метод спутниковых геодезических измерений (определений)	√(0,08^2 + 0,06^2) = 0,10
н378О	—	—	—	441 194,70	1 233 390,10	—		
н379О	—	—	—	441 197,93	1 233 388,51	—		
н380О	—	—	—	441 196,93	1 233 386,50	—		
н381О	—	—	—	441 204,17	1 233 383,13	—		
н374О	—	—	—	441 208,13	1 233 392,06	—		

2. Сведения о характеристиках объекта недвижимости с кадастровым номером 68:20:2401001:204 :

№ п/п	Наименование характеристики	Значение характеристики
1	2	3
1.	Вид объекта недвижимости	Здание
2.	Ранее присвоенный государственный учетный номер (инвентарный) здания, сооружения, объекта незавершенного строительства	—
3.	Кадастровый номер земельного участка (земельных участков), в границах которого (которых) расположены здание, сооружение, объект незавершенного строительства	68:20:2401011:48
4.	Уникальный учетный номер кадастрового квартала, в границах которого расположены здание, сооружение, объект незавершенного строительства	68:20:2401010
5.	Адрес здания, сооружения, объекта незавершенного строительства	—
5.1.	Сведения о местоположении здания, сооружения, объекта незавершенного строительства (при отсутствии адреса) в структурированном в соответствии с федеральной информационной адресной системой виде	—
5.2.	Дополнительные сведения о местоположении	—
6.	Иные сведения	—

3. Пояснения к сведениям об объекте недвижимости с кадастровым номером 68:20:2401001:204 :

1.	—

1. Сведения о характерных точках контура объекта недвижимости с кадастровым номером 68:20:2401001:207 :

Система координат МСК-68, зона 1 Зона № 1

Обозначение характерных точек границ	Содержатся в Едином государственном реестре недвижимости			Определены в ходе выполнения комплексных кадастровых работ			Метод определения координат	Формулы, примененные для расчета средней квадратической погрешности определения координат характерных точек (Mt), м, с подставленными в такие формулы значениями и итоговые (вычисленные) значения Mt, м
	координаты, м		Радиус, м	координаты, м		Радиус, м		
	X	Y	R	X	Y	R		
1	2	3	4	5	6	7	8	9
н394О	—	—	—	441 152,23	1 233 285,17	—	Метод спутниковых геодезических измерений (определений)	√(0,08^2 + 0,06^2) = 0,10
н395О	—	—	—	441 147,75	1 233 273,24	—		
н396О	—	—	—	441 157,11	1 233 269,78	—		
н397О	—	—	—	441 161,57	1 233 281,70	—		
н394О	—	—	—	441 152,23	1 233 285,17	—		

2. Сведения о характеристиках объекта недвижимости с кадастровым номером 68:20:2401001:207 :

№ п/п	Наименование характеристики	Значение характеристики
1	2	3
1.	Вид объекта недвижимости	Здание
2.	Ранее присвоенный государственный учетный номер (инвентарный) здания, сооружения, объекта незавершенного строительства	—
3.	Кадастровый номер земельного участка (земельных участков), в границах которого (которых) расположены здание, сооружение, объект незавершенного строительства	68:20:2401011:53
4.	Уникальный учетный номер кадастрового квартала, в границах которого расположены здание, сооружение, объект незавершенного строительства	68:20:2401010

1	2	3
5.	Адрес здания, сооружения, объекта незавершенного строительства	—
5.1.	Сведения о местоположении здания, сооружения, объекта незавершенного строительства (при отсутствии адреса) в структурированном в соответствии с федеральной информационной адресной системой виде	—
5.2.	Дополнительные сведения о местоположении	—
6.	Иные сведения	—

3. Пояснения к сведениям об объекте недвижимости с кадастровым номером 68:20:2401001:207 :

1.	—

1. Сведения о характерных точках контура объекта недвижимости с кадастровым номером 68:20:2401001:234 :

Система координат МСК-68, зона 1 Зона № 1

Обозначение характерных точек границ	Содержатся в Едином государственном реестре недвижимости			Определены в ходе выполнения комплексных кадастровых работ			Метод определения координат	Формулы, примененные для расчета средней квадратической погрешности определения координат характерных точек (Mt), м, с подставленными в такие формулы значениями и итоговые (вычисленные) значения Mt, м
	координаты, м		Радиус, м	координаты, м		Радиус, м		
	X	Y	R	X	Y	R		
1	2	3	4	5	6	7	8	9
н496О	—	—	—	441 440,91	1 233 383,34	—	Метод спутниковых геодезических измерений (определений)	√(0,08^2 + 0,06^2) = 0,10
н497О	—	—	—	441 444,66	1 233 388,86	—		
н498О	—	—	—	441 432,82	1 233 397,34	—		
н499О	—	—	—	441 426,50	1 233 388,92	—		
н500О	—	—	—	441 433,45	1 233 383,57	—		
н501О	—	—	—	441 435,77	1 233 386,60	—		
н496О	—	—	—	441 440,91	1 233 383,34	—		

2. Сведения о характеристиках объекта недвижимости с кадастровым номером 68:20:2401001:234 :		
№ п/п	Наименование характеристики	Значение характеристики
1	2	3
1.	Вид объекта недвижимости	Здание
2.	Ранее присвоенный государственный учетный номер (инвентарный) здания, сооружения, объекта незавершенного строительства	—
3.	Кадастровый номер земельного участка (земельных участков), в границах которого (которых) расположены здание, сооружение, объект незавершенного строительства	68:20:2401010:15, 68:20:2401010:16
4.	Уникальный учетный номер кадастрового квартала, в границах которого расположены здание, сооружение, объект незавершенного строительства	68:20:2401010
5.	Адрес здания, сооружения, объекта незавершенного строительства	—
5.1.	Сведения о местоположении здания, сооружения, объекта незавершенного строительства (при отсутствии адреса) в структурированном в соответствии с федеральной информационной адресной системой виде	—
5.2.	Дополнительные сведения о местоположении	—
6.	Иные сведения	—

3. Пояснения к сведениям об объекте недвижимости с кадастровым номером 68:20:2401001:234 :	
1.	—

1. Сведения о характерных точках контура объекта недвижимости с кадастровым номером 68:20:2401001:235 :

Система координат МСК-68, зона 1 Зона № 1

Обозначение характерных точек границ	Содержатся в Едином государственном реестре недвижимости			Определены в ходе выполнения комплексных кадастровых работ			Метод определения координат	Формулы, примененные для расчета средней квадратической погрешности определения координат характерных точек (Mt), м, с подставленными в такие формулы значениями и итоговые (вычисленные) значения Mt, м
	координаты, м		Радиус, м	координаты, м		Радиус, м		
	X	Y	R	X	Y	R		
1	2	3	4	5	6	7	8	9
н502О	—	—	—	441 490,78	1 233 315,97	—	Метод спутниковых геодезических измерений (определений)	√(0,08^2 + 0,06^2) = 0,10

1	2	3	4	5	6	7	8	9
н503О	—	—	—	441 496,70	1 233 322,23	—	Метод спутниковых геодезических измерений (определений)	√(0,08^2 + 0,06^2) = 0,10
н504О	—	—	—	441 494,54	1 233 324,40	—		
н505О	—	—	—	441 493,11	1 233 322,86	—		
н506О	—	—	—	441 486,45	1 233 329,46	—		
н507О	—	—	—	441 481,62	1 233 324,91	—		
н502О	—	—	—	441 490,78	1 233 315,97	—		

2. Сведения о характеристиках объекта недвижимости с кадастровым номером 68:20:2401001:235 :

№ п/п	Наименование характеристики	Значение характеристики
1	2	3
1.	Вид объекта недвижимости	Здание
2.	Ранее присвоенный государственный учетный номер (инвентарный) здания, сооружения, объекта незавершенного строительства	—
3.	Кадастровый номер земельного участка (земельных участков), в границах которого (которых) расположены здание, сооружение, объект незавершенного строительства	68:20:2401010:22
4.	Уникальный учетный номер кадастрового квартала, в границах которого расположены здание, сооружение, объект незавершенного строительства	68:20:2401010
5.	Адрес здания, сооружения, объекта незавершенного строительства	—
5.1.	Сведения о местоположении здания, сооружения, объекта незавершенного строительства (при отсутствии адреса) в структурированном в соответствии с федеральной информационной адресной системой виде	—
5.2.	Дополнительные сведения о местоположении	—
6.	Иные сведения	—

3. Пояснения к сведениям об объекте недвижимости с кадастровым номером 68:20:2401001:235 :

1.	—

1. Сведения о характерных точках контура объекта недвижимости с кадастровым номером 68:20:2401001:255 :

Система координат МСК-68, зона 1 Зона № 1

Обозначение характерных точек границ	Содержатся в Едином государственном реестре недвижимости			Определены в ходе выполнения комплексных кадастровых работ			Метод определения координат	Формулы, примененные для расчета средней квадратической погрешности определения координат характерных точек (Mt), м, с подставленными в такие формулы значениями и итоговые (вычисленные) значения Mt, м
	координаты, м		Радиус, м	координаты, м		Радиус, м		
	X	Y	R	X	Y	R		
1	2	3	4	5	6	7	8	9
н616О	—	—	—	441 320,55	1 233 464,76	—	Метод спутниковых геодезических измерений (определений)	√(0,08^2 + 0,06^2) = 0,10
н617О	—	—	—	441 322,61	1 233 469,24	—		
н618О	—	—	—	441 319,13	1 233 470,88	—		
н619О	—	—	—	441 317,13	1 233 466,68	—		
н616О	—	—	—	441 320,55	1 233 464,76	—		

2. Сведения о характеристиках объекта недвижимости с кадастровым номером 68:20:2401001:255 :

№ п/п	Наименование характеристики	Значение характеристики
1	2	3
1.	Вид объекта недвижимости	Здание
2.	Ранее присвоенный государственный учетный номер (инвентарный) здания, сооружения, объекта незавершенного строительства	—
3.	Кадастровый номер земельного участка (земельных участков), в границах которого (которых) расположены здание, сооружение, объект незавершенного строительства	68:20:2401010:9
4.	Уникальный учетный номер кадастрового квартала, в границах которого расположены здание, сооружение, объект незавершенного строительства	68:20:2401010

1	2	3
5.	Адрес здания, сооружения, объекта незавершенного строительства	—
5.1.	Сведения о местоположении здания, сооружения, объекта незавершенного строительства (при отсутствии адреса) в структурированном в соответствии с федеральной информационной адресной системой виде	—
5.2.	Дополнительные сведения о местоположении	—
6.	Иные сведения	—

3. Пояснения к сведениям об объекте недвижимости с кадастровым номером 68:20:2401001:255 :

1.	—

1. Сведения о характерных точках контура объекта недвижимости с кадастровым номером 68:20:2401001:256 :

Система координат МСК-68, зона 1 Зона № 1

Обозначение характерных точек границ	Содержатся в Едином государственном реестре недвижимости			Определены в ходе выполнения комплексных кадастровых работ			Метод определения координат	Формулы, примененные для расчета средней квадратической погрешности определения координат характерных точек (Mt), м, с подставленными в такие формулы значениями и итоговые (вычисленные) значения Mt, м
	координаты, м		Радиус, м	координаты, м		Радиус, м		
	X	Y	R	X	Y	R		
1	2	3	4	5	6	7	8	9
н620О	—	—	—	441 512,16	1 233 310,71	—	Метод спутниковых геодезических измерений (определений)	√(0,08^2 + 0,06^2) = 0,10
н621О	—	—	—	441 505,55	1 233 316,53	—		
н622О	—	—	—	441 501,59	1 233 312,21	—		
н623О	—	—	—	441 508,28	1 233 306,29	—		
н620О	—	—	—	441 512,16	1 233 310,71	—		

2. Сведения о характеристиках объекта недвижимости с кадастровым номером 68:20:2401001:256 :

№ п/п	Наименование характеристики	Значение характеристики
1	2	3
1.	Вид объекта недвижимости	Здание

1	2	3
2.	Ранее присвоенный государственный учетный номер (инвентарный) здания, сооружения, объекта незавершенного строительства	—
3.	Кадастровый номер земельного участка (земельных участков), в границах которого (которых) расположены здание, сооружение, объект незавершенного строительства	68:20:2401010:23
4.	Уникальный учетный номер кадастрового квартала, в границах которого расположены здание, сооружение, объект незавершенного строительства	68:20:2401010
5.	Адрес здания, сооружения, объекта незавершенного строительства	—
5.1.	Сведения о местоположении здания, сооружения, объекта незавершенного строительства (при отсутствии адреса) в структурированном в соответствии с федеральной информационной адресной системой виде	—
5.2.	Дополнительные сведения о местоположении	—
6.	Иные сведения	—

3. Пояснения к сведениям об объекте недвижимости с кадастровым номером 68:20:2401001:256 :

1.	—

1. Сведения о характерных точках контура объекта недвижимости с кадастровым номером 68:20:2401001:299 :

Система координат МСК-68, зона 1 Зона № 1

Обозначение характерных точек границ	Содержатся в Едином государственном реестре недвижимости			Определены в ходе выполнения комплексных кадастровых работ			Метод определения координат	Формулы, примененные для расчета средней квадратической погрешности определения координат характерных точек (Mt), м, с подставленными в такие формулы значениями и итоговые (вычисленные) значения Mt, м
	координаты, м		Радиус, м	координаты, м		Радиус, м		
	X	Y	R	X	Y	R		
1	2	3	4	5	6	7	8	9
н759О	—	—	—	441 260,26	1 233 490,29	—	Метод спутниковых геодезических измерений (определений)	√(0,08^2 + 0,06^2) = 0,10
н760О	—	—	—	441 258,70	1 233 485,24	—		
н761О	—	—	—	441 267,59	1 233 482,46	—		

1	2	3	4	5	6	7	8	9
н762О	—	—	—	441 269,16	1 233 487,51	—	Метод спутниковых геодезических измерений (определений)	√(0,08^2 + 0,06^2) = 0,10
н759О	—	—	—	441 260,26	1 233 490,29	—		

2. Сведения о характеристиках объекта недвижимости с кадастровым номером 68:20:2401001:299 :

№ п/п	Наименование характеристики	Значение характеристики
1	2	3
1.	Вид объекта недвижимости	Здание
2.	Ранее присвоенный государственный учетный номер (инвентарный) здания, сооружения, объекта незавершенного строительства	—
3.	Кадастровый номер земельного участка (земельных участков), в границах которого (которых) расположены здание, сооружение, объект незавершенного строительства	68:20:2401010:6
4.	Уникальный учетный номер кадастрового квартала, в границах которого расположены здание, сооружение, объект незавершенного строительства	68:20:2401010
5.	Адрес здания, сооружения, объекта незавершенного строительства	—
5.1.	Сведения о местоположении здания, сооружения, объекта незавершенного строительства (при отсутствии адреса) в структурированном в соответствии с федеральной информационной адресной системой виде	—
5.2.	Дополнительные сведения о местоположении	—
6.	Иные сведения	—

3. Пояснения к сведениям об объекте недвижимости с кадастровым номером 68:20:2401001:299 :

1.	—

1. Сведения о характерных точках контура объекта недвижимости с кадастровым номером 68:20:2401001:301 :

Система координат МСК-68, зона 1 Зона № 1

Обозначение характерных точек границ	Содержатся в Едином государственном реестре недвижимости			Определены в ходе выполнения комплексных кадастровых работ			Метод определения координат	Формулы, примененные для расчета средней квадратической погрешности определения координат характерных точек (Mt), м, с подставленными в такие формулы значениями и итоговые (вычисленные) значения Mt, м
	координаты, м		Радиус, м	координаты, м		Радиус, м		
	X	Y	R	X	Y	R		
1	2	3	4	5	6	7	8	9
н769О	—	—	—	441 550,22	1 233 252,30	—	Метод спутниковых геодезических измерений (определений)	√(0,08^2 + 0,06^2) = 0,10
н770О	—	—	—	441 554,05	1 233 258,00	—		
н771О	—	—	—	441 546,49	1 233 262,98	—		
н772О	—	—	—	441 542,93	1 233 256,93	—		
н769О	—	—	—	441 550,22	1 233 252,30	—		

2. Сведения о характеристиках объекта недвижимости с кадастровым номером 68:20:2401001:301 :

№ п/п	Наименование характеристики	Значение характеристики
1	2	3
1.	Вид объекта недвижимости	Здание
2.	Ранее присвоенный государственный учетный номер (инвентарный) здания, сооружения, объекта незавершенного строительства	—
3.	Кадастровый номер земельного участка (земельных участков), в границах которого (которых) расположены здание, сооружение, объект незавершенного строительства	68:20:2401010:26
4.	Уникальный учетный номер кадастрового квартала, в границах которого расположены здание, сооружение, объект незавершенного строительства	68:20:2401010

1	2	3
5.	Адрес здания, сооружения, объекта незавершенного строительства	—
5.1.	Сведения о местоположении здания, сооружения, объекта незавершенного строительства (при отсутствии адреса) в структурированном в соответствии с федеральной информационной адресной системой виде	—
5.2.	Дополнительные сведения о местоположении	—
6.	Иные сведения	—

3. Пояснения к сведениям об объекте недвижимости с кадастровым номером 68:20:2401001:301 :

1.	—

1. Сведения о характерных точках контура объекта недвижимости с кадастровым номером 68:20:2401001:302 :

Система координат МСК-68, зона 1 Зона № 1

Обозначение характерных точек границ	Содержатся в Едином государственном реестре недвижимости			Определены в ходе выполнения комплексных кадастровых работ			Метод определения координат	Формулы, примененные для расчета средней квадратической погрешности определения координат характерных точек (Mt), м, с подставленными в такие формулы значениями и итоговые (вычисленные) значения Mt, м
	координаты, м		Радиус, м	координаты, м		Радиус, м		
	X	Y	R	X	Y	R		
1	2	3	4	5	6	7	8	9
н773О	—	—	—	442 114,87	1 233 140,54	—	Метод спутниковых геодезических измерений (определений)	√(0,08^2 + 0,06^2) = 0,10
н774О	—	—	—	442 116,52	1 233 146,04	—		
н775О	—	—	—	442 104,90	1 233 149,77	—		
н776О	—	—	—	442 103,01	1 233 144,57	—		
н773О	—	—	—	442 114,87	1 233 140,54	—		

2. Сведения о характеристиках объекта недвижимости с кадастровым номером 68:20:2401001:302 :

№ п/п	Наименование характеристики	Значение характеристики
1	2	3
1.	Вид объекта недвижимости	Здание

1	2	3
2.	Ранее присвоенный государственный учетный номер (инвентарный) здания, сооружения, объекта незавершенного строительства	—
3.	Кадастровый номер земельного участка (земельных участков), в границах которого (которых) расположены здание, сооружение, объект незавершенного строительства	68:20:2401002:101
4.	Уникальный учетный номер кадастрового квартала, в границах которого расположены здание, сооружение, объект незавершенного строительства	68:20:2401010
5.	Адрес здания, сооружения, объекта незавершенного строительства	—
5.1.	Сведения о местоположении здания, сооружения, объекта незавершенного строительства (при отсутствии адреса) в структурированном в соответствии с федеральной информационной адресной системой виде	—
5.2.	Дополнительные сведения о местоположении	—
6.	Иные сведения	—

3. Пояснения к сведениям об объекте недвижимости с кадастровым номером 68:20:2401001:302 :

1.	—

1. Сведения о характерных точках контура объекта недвижимости с кадастровым номером 68:20:2401001:303 :

Система координат МСК-68, зона 1 Зона № 1

Обозначение характерных точек границ	Содержатся в Едином государственном реестре недвижимости			Определены в ходе выполнения комплексных кадастровых работ			Метод определения координат	Формулы, примененные для расчета средней квадратической погрешности определения координат характерных точек (Mt), м, с подставленными в такие формулы значениями и итоговые (вычисленные) значения Mt, м
	координаты, м		Радиус, м	координаты, м		Радиус, м		
	X	Y	R	X	Y	R		
1	2	3	4	5	6	7	8	9
н777О	—	—	—	442 171,63	1 233 120,08	—	Метод спутниковых геодезических измерений (определений)	√(0,08^2 + 0,06^2) = 0,10
н778О	—	—	—	442 173,54	1 233 126,65	—		
н779О	—	—	—	442 159,79	1 233 131,24	—		

1	2	3	4	5	6	7	8	9
н780О	—	—	—	442 157,72	1 233 124,67	—	Метод спутниковых геодезических измерений (определений)	√(0,08^2 + 0,06^2) = 0,10
н777О	—	—	—	442 171,63	1 233 120,08	—		

2. Сведения о характеристиках объекта недвижимости с кадастровым номером 68:20:2401001:303 :

№ п/п	Наименование характеристики	Значение характеристики
1	2	3
1.	Вид объекта недвижимости	Здание
2.	Ранее присвоенный государственный учетный номер (инвентарный) здания, сооружения, объекта незавершенного строительства	—
3.	Кадастровый номер земельного участка (земельных участков), в границах которого (которых) расположены здание, сооружение, объект незавершенного строительства	68:20:2401010:33
4.	Уникальный учетный номер кадастрового квартала, в границах которого расположены здание, сооружение, объект незавершенного строительства	68:20:2401010
5.	Адрес здания, сооружения, объекта незавершенного строительства	—
5.1.	Сведения о местоположении здания, сооружения, объекта незавершенного строительства (при отсутствии адреса) в структурированном в соответствии с федеральной информационной адресной системой виде	—
5.2.	Дополнительные сведения о местоположении	—
6.	Иные сведения	—

3. Пояснения к сведениям об объекте недвижимости с кадастровым номером 68:20:2401001:303 :

1.	—

1. Сведения о характерных точках контура объекта недвижимости с кадастровым номером 68:20:2401001:336 :

Система координат МСК-68, зона 1 Зона № 1

Обозначение характерных точек границ	Содержатся в Едином государственном реестре недвижимости			Определены в ходе выполнения комплексных кадастровых работ			Метод определения координат	Формулы, примененные для расчета средней квадратической погрешности определения координат характерных точек (Mt), м, с подставленными в такие формулы значениями и итоговые (вычисленные) значения Mt, м
	координаты, м		Радиус, м	координаты, м		Радиус, м		
	X	Y	R	X	Y	R		
1	2	3	4	5	6	7	8	9
н905О	—	—	—	441 860,13	1 233 174,40	—	Метод спутниковых геодезических измерений (определений)	√(0,08^2 + 0,06^2) = 0,10
н906О	—	—	—	441 856,48	1 233 184,65	—		
н907О	—	—	—	441 853,50	1 233 183,63	—		
н908О	—	—	—	441 854,30	1 233 181,15	—		
н909О	—	—	—	441 846,54	1 233 178,42	—		
н910О	—	—	—	441 847,92	1 233 174,23	—		
н911О	—	—	—	441 855,83	1 233 177,25	—		
н912О	—	—	—	441 856,99	1 233 173,36	—		
н905О	—	—	—	441 860,13	1 233 174,40	—		

2. Сведения о характеристиках объекта недвижимости с кадастровым номером 68:20:2401001:336 :

№ п/п	Наименование характеристики	Значение характеристики
1	2	3
1.	Вид объекта недвижимости	Здание
2.	Ранее присвоенный государственный учетный номер (инвентарный) здания, сооружения, объекта незавершенного строительства	—

1	2	3
3.	Кадастровый номер земельного участка (земельных участков), в границах которого (которых) расположены здание, сооружение, объект незавершенного строительства	68:20:2401002:89
4.	Уникальный учетный номер кадастрового квартала, в границах которого расположены здание, сооружение, объект незавершенного строительства	68:20:2401010
5.	Адрес здания, сооружения, объекта незавершенного строительства	—
5.1.	Сведения о местоположении здания, сооружения, объекта незавершенного строительства (при отсутствии адреса) в структурированном в соответствии с федеральной информационной адресной системой виде	—
5.2.	Дополнительные сведения о местоположении	—
6.	Иные сведения	—

3. Пояснения к сведениям об объекте недвижимости с кадастровым номером 68:20:2401001:336 :

1.	—

1. Сведения о характерных точках контура объекта недвижимости с кадастровым номером 68:20:2401001:348 :

Система координат МСК-68, зона 1 Зона № 1

Обозначение характерных точек границ	Содержатся в Едином государственном реестре недвижимости			Определены в ходе выполнения комплексных кадастровых работ			Метод определения координат	Формулы, примененные для расчета средней квадратической погрешности определения координат характерных точек (Mt), м, с подставленными в такие формулы значениями и итоговые (вычисленные) значения Mt, м
	координаты, м		Радиус, м	координаты, м		Радиус, м		
	X	Y	R	X	Y	R		
1	2	3	4	5	6	7	8	9
н971О	—	—	—	441 217,42	1 233 413,99	—	Метод спутниковых геодезических измерений (определений)	√(0,08^2 + 0,06^2) = 0,10
н972О	—	—	—	441 210,09	1 233 417,76	—		
н973О	—	—	—	441 208,54	1 233 414,78	—		
н974О	—	—	—	441 210,27	1 233 413,94	—		

1	2	3	4	5	6	7	8	9
н975О	—	—	—	441 205,68	1 233 404,71	—	Метод спутниковых геодезических измерений (определений)	√(0,08^2 + 0,06^2) = 0,10
н976О	—	—	—	441 211,41	1 233 401,77	—		
н971О	—	—	—	441 217,42	1 233 413,99	—		

2. Сведения о характеристиках объекта недвижимости с кадастровым номером 68:20:2401001:348 :

№ п/п	Наименование характеристики	Значение характеристики
1	2	3
1.	Вид объекта недвижимости	Здание
2.	Ранее присвоенный государственный учетный номер (инвентарный) здания, сооружения, объекта незавершенного строительства	—
3.	Кадастровый номер земельного участка (земельных участков), в границах которого (которых) расположены здание, сооружение, объект незавершенного строительства	68:20:2401011:47
4.	Уникальный учетный номер кадастрового квартала, в границах которого расположены здание, сооружение, объект незавершенного строительства	68:20:2401010
5.	Адрес здания, сооружения, объекта незавершенного строительства	—
5.1.	Сведения о местоположении здания, сооружения, объекта незавершенного строительства (при отсутствии адреса) в структурированном в соответствии с федеральной информационной адресной системой виде	—
5.2.	Дополнительные сведения о местоположении	—
6.	Иные сведения	—

3. Пояснения к сведениям об объекте недвижимости с кадастровым номером 68:20:2401001:348 :

1.	—

1. Сведения о характерных точках контура объекта недвижимости с кадастровым номером 68:20:2401001:377 :

Система координат МСК-68, зона 1 Зона № 1

Обозначение характерных точек границ	Содержатся в Едином государственном реестре недвижимости			Определены в ходе выполнения комплексных кадастровых работ			Метод определения координат	Формулы, примененные для расчета средней квадратической погрешности определения координат характерных точек (Mt), м, с подставленными в такие формулы значениями и итоговые (вычисленные) значения Mt, м
	координаты, м		Радиус, м	координаты, м		Радиус, м		
	X	Y	R	X	Y	R		
1	2	3	4	5	6	7	8	9
н1065О	—	—	—	441 425,31	1 233 396,98	—	Метод спутниковых геодезических измерений (определений)	√(0,08^2 + 0,06^2) = 0,10
н1066О	—	—	—	441 428,73	1 233 401,65	—		
н1067О	—	—	—	441 419,74	1 233 408,26	—		
н1068О	—	—	—	441 416,15	1 233 403,25	—		
н1065О	—	—	—	441 425,31	1 233 396,98	—		

2. Сведения о характеристиках объекта недвижимости с кадастровым номером 68:20:2401001:377 :

№ п/п	Наименование характеристики	Значение характеристики
1	2	3
1.	Вид объекта недвижимости	Здание
2.	Ранее присвоенный государственный учетный номер (инвентарный) здания, сооружения, объекта незавершенного строительства	—
3.	Кадастровый номер земельного участка (земельных участков), в границах которого (которых) расположены здание, сооружение, объект незавершенного строительства	68:20:2401010:14
4.	Уникальный учетный номер кадастрового квартала, в границах которого расположены здание, сооружение, объект незавершенного строительства	68:20:2401010

1	2	3
5.	Адрес здания, сооружения, объекта незавершенного строительства	—
5.1.	Сведения о местоположении здания, сооружения, объекта незавершенного строительства (при отсутствии адреса) в структурированном в соответствии с федеральной информационной адресной системой виде	—
5.2.	Дополнительные сведения о местоположении	—
6.	Иные сведения	—

3. Пояснения к сведениям об объекте недвижимости с кадастровым номером 68:20:2401001:377 :

1.	—

1. Сведения о характерных точках контура объекта недвижимости с кадастровым номером 68:20:2401001:378 :

Система координат МСК-68, зона 1 Зона № 1

Обозначение характерных точек границ	Содержатся в Едином государственном реестре недвижимости			Определены в ходе выполнения комплексных кадастровых работ			Метод определения координат	Формулы, примененные для расчета средней квадратической погрешности определения координат характерных точек (Mt), м, с подставленными в такие формулы значениями и итоговые (вычисленные) значения Mt, м
	координаты, м		Радиус, м	координаты, м		Радиус, м		
	X	Y	R	X	Y	R		
1	2	3	4	5	6	7	8	9
н1069О	—	—	—	441 452,43	1 233 366,00	—	Метод спутниковых геодезических измерений (определений)	√(0,08^2 + 0,06^2) = 0,10
н1070О	—	—	—	441 456,19	1 233 371,69	—		
н1071О	—	—	—	441 446,85	1 233 378,07	—		
н1072О	—	—	—	441 443,15	1 233 372,03	—		
н1069О	—	—	—	441 452,43	1 233 366,00	—		

2. Сведения о характеристиках объекта недвижимости с кадастровым номером 68:20:2401001:378 :

№ п/п	Наименование характеристики	Значение характеристики
1	2	3
1.	Вид объекта недвижимости	Здание

1	2	3
2.	Ранее присвоенный государственный учетный номер (инвентарный) здания, сооружения, объекта незавершенного строительства	—
3.	Кадастровый номер земельного участка (земельных участков), в границах которого (которых) расположены здание, сооружение, объект незавершенного строительства	68:20:2401010:18
4.	Уникальный учетный номер кадастрового квартала, в границах которого расположены здание, сооружение, объект незавершенного строительства	68:20:2401010
5.	Адрес здания, сооружения, объекта незавершенного строительства	—
5.1.	Сведения о местоположении здания, сооружения, объекта незавершенного строительства (при отсутствии адреса) в структурированном в соответствии с федеральной информационной адресной системой виде	—
5.2.	Дополнительные сведения о местоположении	—
6.	Иные сведения	—

3. Пояснения к сведениям об объекте недвижимости с кадастровым номером 68:20:2401001:378 :

1.	—

1. Сведения о характерных точках контура объекта недвижимости с кадастровым номером 68:20:2401001:379 :

Система координат МСК-68, зона 1 Зона № 1

Обозначение характерных точек границ	Содержатся в Едином государственном реестре недвижимости			Определены в ходе выполнения комплексных кадастровых работ			Метод определения координат	Формулы, примененные для расчета средней квадратической погрешности определения координат характерных точек (Mt), м, с подставленными в такие формулы значениями и итоговые (вычисленные) значения Mt, м
	координаты, м		Радиус, м	координаты, м		Радиус, м		
	X	Y	R	X	Y	R		
1	2	3	4	5	6	7	8	9
н1073О	—	—	—	441 542,78	1 233 162,25	—	Метод спутниковых геодезических измерений (определений)	√(0,08^2 + 0,06^2) = 0,10
н1074О	—	—	—	441 541,08	1 233 167,02	—		
н1075О	—	—	—	441 532,47	1 233 163,89	—		

1	2	3	4	5	6	7	8	9
н1076О	—	—	—	441 534,18	1 233 159,19	—	Метод спутниковых геодезических измерений (определений)	√(0,08^2 + 0,06^2) = 0,10
н1073О	—	—	—	441 542,78	1 233 162,25	—		

2. Сведения о характеристиках объекта недвижимости с кадастровым номером 68:20:2401001:379 :

№ п/п	Наименование характеристики	Значение характеристики
1	2	3
1.	Вид объекта недвижимости	Здание
2.	Ранее присвоенный государственный учетный номер (инвентарный) здания, сооружения, объекта незавершенного строительства	—
3.	Кадастровый номер земельного участка (земельных участков), в границах которого (которых) расположены здание, сооружение, объект незавершенного строительства	68:20:2401010:5
4.	Уникальный учетный номер кадастрового квартала, в границах которого расположены здание, сооружение, объект незавершенного строительства	68:20:2401010
5.	Адрес здания, сооружения, объекта незавершенного строительства	—
5.1.	Сведения о местоположении здания, сооружения, объекта незавершенного строительства (при отсутствии адреса) в структурированном в соответствии с федеральной информационной адресной системой виде	—
5.2.	Дополнительные сведения о местоположении	—
6.	Иные сведения	—

3. Пояснения к сведениям об объекте недвижимости с кадастровым номером 68:20:2401001:379 :

1.	—

1. Сведения о характерных точках контура объекта недвижимости с кадастровым номером 68:20:2401001:380 :

Система координат МСК-68, зона 1 Зона № 1

Обозначение характерных точек границ	Содержатся в Едином государственном реестре недвижимости			Определены в ходе выполнения комплексных кадастровых работ			Метод определения координат	Формулы, примененные для расчета средней квадратической погрешности определения координат характерных точек (Mt), м, с подставленными в такие формулы значениями и итоговые (вычисленные) значения Mt, м
	координаты, м		Радиус, м	координаты, м		Радиус, м		
	X	Y	R	X	Y	R		
1	2	3	4	5	6	7	8	9
н1077О	—	—	—	441 624,21	1 233 189,00	—	Метод спутниковых геодезических измерений (определений)	√(0,08^2 + 0,06^2) = 0,10
н1078О	—	—	—	441 622,04	1 233 194,58	—		
н1079О	—	—	—	441 610,38	1 233 190,19	—		
н1080О	—	—	—	441 612,42	1 233 184,78	—		
н1077О	—	—	—	441 624,21	1 233 189,00	—		

2. Сведения о характеристиках объекта недвижимости с кадастровым номером 68:20:2401001:380 :

№ п/п	Наименование характеристики	Значение характеристики
1	2	3
1.	Вид объекта недвижимости	Здание
2.	Ранее присвоенный государственный учетный номер (инвентарный) здания, сооружения, объекта незавершенного строительства	—
3.	Кадастровый номер земельного участка (земельных участков), в границах которого (которых) расположены здание, сооружение, объект незавершенного строительства	68:20:2401010:3
4.	Уникальный учетный номер кадастрового квартала, в границах которого расположены здание, сооружение, объект незавершенного строительства	68:20:2401010

1	2	3
5.	Адрес здания, сооружения, объекта незавершенного строительства	—
5.1.	Сведения о местоположении здания, сооружения, объекта незавершенного строительства (при отсутствии адреса) в структурированном в соответствии с федеральной информационной адресной системой виде	—
5.2.	Дополнительные сведения о местоположении	—
6.	Иные сведения	—

3. Пояснения к сведениям об объекте недвижимости с кадастровым номером 68:20:2401001:380 :

1.	—

1. Сведения о характерных точках контура объекта недвижимости с кадастровым номером 68:20:2401001:382 :

Система координат МСК-68, зона 1 Зона № 1

Обозначение характерных точек границ	Содержатся в Едином государственном реестре недвижимости			Определены в ходе выполнения комплексных кадастровых работ			Метод определения координат	Формулы, примененные для расчета средней квадратической погрешности определения координат характерных точек (Mt), м, с подставленными в такие формулы значениями и итоговые (вычисленные) значения Mt, м
	координаты, м		Радиус, м	координаты, м		Радиус, м		
	X	Y	R	X	Y	R		
1	2	3	4	5	6	7	8	9
н1087О	—	—	—	441 916,37	1 233 216,84	—	Метод спутниковых геодезических измерений (определений)	√(0,08^2 + 0,06^2) = 0,10
н1088О	—	—	—	441 916,09	1 233 224,01	—		
н1089О	—	—	—	441 902,88	1 233 223,55	—		
н1090О	—	—	—	441 903,17	1 233 216,15	—		
н1087О	—	—	—	441 916,37	1 233 216,84	—		

2. Сведения о характеристиках объекта недвижимости с кадастровым номером 68:20:2401001:382 :

№ п/п	Наименование характеристики	Значение характеристики
1	2	3
1.	Вид объекта недвижимости	Здание

1	2	3
2.	Ранее присвоенный государственный учетный номер (инвентарный) здания, сооружения, объекта незавершенного строительства	—
3.	Кадастровый номер земельного участка (земельных участков), в границах которого (которых) расположены здание, сооружение, объект незавершенного строительства	68:20:2401010:36
4.	Уникальный учетный номер кадастрового квартала, в границах которого расположены здание, сооружение, объект незавершенного строительства	68:20:2401010
5.	Адрес здания, сооружения, объекта незавершенного строительства	—
5.1.	Сведения о местоположении здания, сооружения, объекта незавершенного строительства (при отсутствии адреса) в структурированном в соответствии с федеральной информационной адресной системой виде	—
5.2.	Дополнительные сведения о местоположении	—
6.	Иные сведения	—

3. Пояснения к сведениям об объекте недвижимости с кадастровым номером 68:20:2401001:382 :

1.	—

1. Сведения о характерных точках контура объекта недвижимости с кадастровым номером 68:20:2401001:383 :

Система координат МСК-68, зона 1 Зона № 1

Обозначение характерных точек границ	Содержатся в Едином государственном реестре недвижимости			Определены в ходе выполнения комплексных кадастровых работ			Метод определения координат	Формулы, примененные для расчета средней квадратической погрешности определения координат характерных точек (Mt), м, с подставленными в такие формулы значениями и итоговые (вычисленные) значения Mt, м
	координаты, м		Радиус, м	координаты, м		Радиус, м		
	X	Y	R	X	Y	R		
1	2	3	4	5	6	7	8	9
н1091О	—	—	—	442 022,65	1 233 170,21	—	Метод спутниковых геодезических измерений (определений)	√(0,08^2 + 0,06^2) = 0,10
н1092О	—	—	—	442 024,40	1 233 175,32	—		
н1093О	—	—	—	442 015,60	1 233 178,94	—		

1	2	3	4	5	6	7	8	9
н1094О	—	—	—	442 013,60	1 233 173,86	—	Метод спутниковых геодезических измерений (определений)	√(0,08^2 + 0,06^2) = 0,10
н1091О	—	—	—	442 022,65	1 233 170,21	—		

2. Сведения о характеристиках объекта недвижимости с кадастровым номером 68:20:2401001:383 :

№ п/п	Наименование характеристики	Значение характеристики
1	2	3
1.	Вид объекта недвижимости	Здание
2.	Ранее присвоенный государственный учетный номер (инвентарный) здания, сооружения, объекта незавершенного строительства	—
3.	Кадастровый номер земельного участка (земельных участков), в границах которого (которых) расположены здание, сооружение, объект незавершенного строительства	68:20:2401010:40
4.	Уникальный учетный номер кадастрового квартала, в границах которого расположены здание, сооружение, объект незавершенного строительства	68:20:2401010
5.	Адрес здания, сооружения, объекта незавершенного строительства	—
5.1.	Сведения о местоположении здания, сооружения, объекта незавершенного строительства (при отсутствии адреса) в структурированном в соответствии с федеральной информационной адресной системой виде	—
5.2.	Дополнительные сведения о местоположении	—
6.	Иные сведения	—

3. Пояснения к сведениям об объекте недвижимости с кадастровым номером 68:20:2401001:383 :

1.	—

1. Сведения о характерных точках контура объекта недвижимости с кадастровым номером 68:20:2401001:384 :

Система координат МСК-68, зона 1 Зона № 1

Обозначение характерных точек границ	Содержатся в Едином государственном реестре недвижимости			Определены в ходе выполнения комплексных кадастровых работ			Метод определения координат	Формулы, примененные для расчета средней квадратической погрешности определения координат характерных точек (Mt), м, с подставленными в такие формулы значениями и итоговые (вычисленные) значения Mt, м
	координаты, м		Радиус, м	координаты, м		Радиус, м		
	X	Y	R	X	Y	R		
1	2	3	4	5	6	7	8	9
н1095О	—	—	—	442 196,25	1 233 114,22	—	Метод спутниковых геодезических измерений (определений)	√(0,08^2 + 0,06^2) = 0,10
н1096О	—	—	—	442 198,63	1 233 122,53	—		
н1097О	—	—	—	442 193,99	1 233 124,06	—		
н1098О	—	—	—	442 192,83	1 233 120,64	—		
н1099О	—	—	—	442 187,39	1 233 122,04	—		
н1100О	—	—	—	442 185,80	1 233 116,97	—		
н1095О	—	—	—	442 196,25	1 233 114,22	—		

2. Сведения о характеристиках объекта недвижимости с кадастровым номером 68:20:2401001:384 :

№ п/п	Наименование характеристики	Значение характеристики
1	2	3
1.	Вид объекта недвижимости	Здание
2.	Ранее присвоенный государственный учетный номер (инвентарный) здания, сооружения, объекта незавершенного строительства	—
3.	Кадастровый номер земельного участка (земельных участков), в границах которого (которых) расположены здание, сооружение, объект незавершенного строительства	68:20:2401002:107

1	2	3
4.	Уникальный учетный номер кадастрового квартала, в границах которого расположены здание, сооружение, объект незавершенного строительства	68:20:2401010
5.	Адрес здания, сооружения, объекта незавершенного строительства	—
5.1.	Сведения о местоположении здания, сооружения, объекта незавершенного строительства (при отсутствии адреса) в структурированном в соответствии с федеральной информационной адресной системой виде	—
5.2.	Дополнительные сведения о местоположении	—
6.	Иные сведения	—

3. Пояснения к сведениям об объекте недвижимости с кадастровым номером 68:20:2401001:384 :

1.	—

1. Сведения о характерных точках контура объекта недвижимости с кадастровым номером 68:20:2401002:129 :

Система координат МСК-68, зона 1 Зона № 1

Обозначение характерных точек границ	Содержатся в Едином государственном реестре недвижимости			Определены в ходе выполнения комплексных кадастровых работ			Метод определения координат	Формулы, примененные для расчета средней квадратической погрешности определения координат характерных точек (Mt), м, с подставленными в такие формулы значениями и итоговые (вычисленные) значения Mt, м
	координаты, м		Радиус, м	координаты, м		Радиус, м		
	X	Y	R	X	Y	R		
1	2	3	4	5	6	7	8	9
н1249О	—	—	—	441 717,19	1 233 172,46	—	Метод спутниковых геодезических измерений (определений)	√(0,08^2 + 0,06^2) = 0,10
н1250О	—	—	—	441 714,80	1 233 180,03	—		
н1251О	—	—	—	441 702,85	1 233 176,50	—		
н1252О	—	—	—	441 704,84	1 233 168,93	—		
н1249О	—	—	—	441 717,19	1 233 172,46	—		

2. Сведения о характеристиках объекта недвижимости с кадастровым номером 68:20:2401002:129 :

№ п/п	Наименование характеристики	Значение характеристики
1	2	3
1.	Вид объекта недвижимости	Здание
2.	Ранее присвоенный государственный учетный номер (инвентарный) здания, сооружения, объекта незавершенного строительства	—
3.	Кадастровый номер земельного участка (земельных участков), в границах которого (которых) расположены здание, сооружение, объект незавершенного строительства	68:20:2401010:39
4.	Уникальный учетный номер кадастрового квартала, в границах которого расположены здание, сооружение, объект незавершенного строительства	68:20:2401010
5.	Адрес здания, сооружения, объекта незавершенного строительства	—
5.1.	Сведения о местоположении здания, сооружения, объекта незавершенного строительства (при отсутствии адреса) в структурированном в соответствии с федеральной информационной адресной системой виде	—
5.2.	Дополнительные сведения о местоположении	—
6.	Иные сведения	—

3. Пояснения к сведениям об объекте недвижимости с кадастровым номером 68:20:2401002:129 :

1.	—

1. Сведения о характерных точках контура объекта недвижимости с кадастровым номером 68:20:2401002:144 :

Система координат МСК-68, зона 1 Зона № 1

Обозначение характерных точек границ	Содержатся в Едином государственном реестре недвижимости			Определены в ходе выполнения комплексных кадастровых работ			Метод определения координат	Формулы, примененные для расчета средней квадратической погрешности определения координат характерных точек (Mt), м, с подставленными в такие формулы значениями и итоговые (вычисленные) значения Mt, м
	координаты, м		Радиус, м	координаты, м		Радиус, м		
	X	Y	R	X	Y	R		
1	2	3	4	5	6	7	8	9
н1273О	—	—	—	441 559,62	1 233 165,68	—	Метод спутниковых геодезических измерений (определений)	√(0,08^2 + 0,06^2) = 0,10

1	2	3	4	5	6	7	8	9
н1274О	—	—	—	441 556,71	1 233 173,42	—	Метод спутниковых геодезических измерений (определений)	√(0,08^2 + 0,06^2) = 0,10
н1275О	—	—	—	441 550,83	1 233 171,33	—		
н1276О	—	—	—	441 553,70	1 233 163,63	—		
н1273О	—	—	—	441 559,62	1 233 165,68	—		

2. Сведения о характеристиках объекта недвижимости с кадастровым номером 68:20:2401002:144 :

№ п/п	Наименование характеристики	Значение характеристики
1	2	3
1.	Вид объекта недвижимости	Здание
2.	Ранее присвоенный государственный учетный номер (инвентарный) здания, сооружения, объекта незавершенного строительства	—
3.	Кадастровый номер земельного участка (земельных участков), в границах которого (которых) расположены здание, сооружение, объект незавершенного строительства	68:20:2401002:78
4.	Уникальный учетный номер кадастрового квартала, в границах которого расположены здание, сооружение, объект незавершенного строительства	68:20:2401010
5.	Адрес здания, сооружения, объекта незавершенного строительства	—
5.1.	Сведения о местоположении здания, сооружения, объекта незавершенного строительства (при отсутствии адреса) в структурированном в соответствии с федеральной информационной адресной системой виде	—
5.2.	Дополнительные сведения о местоположении	—
6.	Иные сведения	—

3. Пояснения к сведениям об объекте недвижимости с кадастровым номером 68:20:2401002:144 :

1.	—

1. Сведения о характерных точках контура объекта недвижимости с кадастровым номером 68:20:2401010:41 :

Система координат МСК-68, зона 1 Зона № 1

Обозначение характерных точек границ	Содержатся в Едином государственном реестре недвижимости			Определены в ходе выполнения комплексных кадастровых работ			Метод определения координат	Формулы, примененные для расчета средней квадратической погрешности определения координат характерных точек (Mt), м, с подставленными в такие формулы значениями и итоговые (вычисленные) значения Mt, м
	координаты, м		Радиус, м	координаты, м		Радиус, м		
	X	Y	R	X	Y	R		
1	2	3	4	5	6	7	8	9
н2380О	—	—	—	441 522,54	1 233 279,99	—	Метод спутниковых геодезических измерений (определений)	√(0,08^2 + 0,06^2) = 0,10
н2381О	—	—	—	441 524,93	1 233 283,12	—		
н2382О	—	—	—	441 520,15	1 233 287,16	—		
н2383О	—	—	—	441 517,53	1 233 283,98	—		
н2380О	—	—	—	441 522,54	1 233 279,99	—		

2. Сведения о характеристиках объекта недвижимости с кадастровым номером 68:20:2401010:41 :

№ п/п	Наименование характеристики	Значение характеристики
1	2	3
1.	Вид объекта недвижимости	Здание
2.	Ранее присвоенный государственный учетный номер (инвентарный) здания, сооружения, объекта незавершенного строительства	—
3.	Кадастровый номер земельного участка (земельных участков), в границах которого (которых) расположены здание, сооружение, объект незавершенного строительства	68:20:2401010:42
4.	Уникальный учетный номер кадастрового квартала, в границах которого расположены здание, сооружение, объект незавершенного строительства	68:20:2401010

1	2	3
5.	Адрес здания, сооружения, объекта незавершенного строительства	—
5.1.	Сведения о местоположении здания, сооружения, объекта незавершенного строительства (при отсутствии адреса) в структурированном в соответствии с федеральной информационной адресной системой виде	—
5.2.	Дополнительные сведения о местоположении	—
6.	Иные сведения	—

3. Пояснения к сведениям об объекте недвижимости с кадастровым номером 68:20:2401010:41 :

1.	—

1. Сведения о характерных точках контура объекта недвижимости с кадастровым номером 68:20:2401010:164 :

Система координат МСК-68, зона 1 Зона № 1

Обозначение характерных точек границ	Содержатся в Едином государственном реестре недвижимости			Определены в ходе выполнения комплексных кадастровых работ			Метод определения координат	Формулы, примененные для расчета средней квадратической погрешности определения координат характерных точек (Mt), м, с подставленными в такие формулы значениями и итоговые (вычисленные) значения Mt, м
	координаты, м		Радиус, м	координаты, м		Радиус, м		
	X	Y	R	X	Y	R		
1	2	3	4	5	6	7	8	9
н2376О	—	—	—	441 485,18	1 233 340,85	—	Метод спутниковых геодезических измерений (определений)	√(0,08^2 + 0,06^2) = 0,10
н2377О	—	—	—	441 479,15	1 233 348,25	—		
н2378О	—	—	—	441 475,05	1 233 344,60	—		
н2379О	—	—	—	441 480,91	1 233 337,43	—		
н2376О	—	—	—	441 485,18	1 233 340,85	—		

2. Сведения о характеристиках объекта недвижимости с кадастровым номером 68:20:2401010:164 :

№ п/п	Наименование характеристики	Значение характеристики
1	2	3
1.	Вид объекта недвижимости	Здание

1	2	3
2.	Ранее присвоенный государственный учетный номер (инвентарный) здания, сооружения, объекта незавершенного строительства	—
3.	Кадастровый номер земельного участка (земельных участков), в границах которого (которых) расположены здание, сооружение, объект незавершенного строительства	68:20:2401010:20
4.	Уникальный учетный номер кадастрового квартала, в границах которого расположены здание, сооружение, объект незавершенного строительства	68:20:2401010
5.	Адрес здания, сооружения, объекта незавершенного строительства	—
5.1.	Сведения о местоположении здания, сооружения, объекта незавершенного строительства (при отсутствии адреса) в структурированном в соответствии с федеральной информационной адресной системой виде	—
5.2.	Дополнительные сведения о местоположении	—
6.	Иные сведения	—
3. Пояснения к сведениям об объекте недвижимости с кадастровым номером	68:20:2401010:164 :	
1.	—	

Схема границ земельных участков



Масштаб 1:6 000

КАРТА-ПЛАН ТЕРРИТОРИИ

Схема границ земельных участков

Условные обозначения:

———————	– существующая часть границы земельного участка,
———————	– вновь образованная или уточненная часть границы земельного участка,
●	– характерная точка границы земельного участка,
———————	– часть контура здания, сооружения, объекта незавершенного строительства, образованного проекцией существующего наземного конструктивного элемента здания, сооружения, объекта незавершенного строительства,
———————	– часть контура здания, сооружения, объекта незавершенного строительства, образованного проекцией вновь образованного наземного конструктивного элемента здания, сооружения, объекта незавершенного строительства,
– – – – – – – – –	– часть контура здания, сооружения, объекта незавершенного строительства, образованного проекцией существующего надземного конструктивного элемента здания, сооружения, объекта незавершенного строительства,
– – – – – – – – –	– часть контура здания, сооружения, объекта незавершенного строительства, образованного проекцией вновь образованного надземного конструктивного элемента здания, сооружения, объекта незавершенного строительства,
– – – – – – – – –	– часть контура здания, сооружения, объекта незавершенного строительства, образованного проекцией существующего подземного конструктивного элемента здания, сооружения, объекта незавершенного строительства,
– – – – – – – – –	– часть контура здания, сооружения, объекта незавершенного строительства, образованного проекцией вновь образованного подземного конструктивного элемента здания, сооружения, объекта незавершенного строительства,
•	– характерная точка контура здания,

ПРИЛОЖЕНИЕ № 31
УТВЕРЖДЕНА
приказом министерства
имущественных отношений и
государственного заказа
Тамбовской области
от 10.09.2025 № 689

Карта-план территории
кадастрового квартала 68:20:2401011

КАРТА-ПЛАН ТЕРРИТОРИИ

Пояснительная записка

1. Сведения о территории выполнения комплексных кадастровых работ:

68:20:2401011

(наименование субъекта Российской Федерации, муниципального образования, населенного пункта, уникальные учетные номера кадастровых кварталов, иные сведения, позволяющие определить местоположение территории, на которой выполняются комплексные кадастровые работы, например, наименование садоводческого или огороднического некоммерческого товарищества, гаражного кооператива, элемента планировочной структуры)

2. Основания выполнения комплексных кадастровых работ:

Наименование, дата и номер документа, на основании которого выполняются комплексные кадастровые работы:

Государственный контракт № 0164200001925000183-725790-157788 от 17 марта 2025 г., выдан Министерство имущественных отношений и государственного заказа Тамбовской области

3. Дата подготовки карты-плана территории: *10 сентября 2025 г.*

4. Сведения о заказчике(ах) комплексных кадастровых работ:

В отношении юридического лица, органа местного самоуправления муниципального района, муниципального округа или городского округа либо уполномоченного исполнительного органа государственной власти субъекта Российской Федерации:

полное или сокращенное (в случае, если имеется) наименование: *Министерство имущественных отношений и государственного заказа Тамбовской области*

основной государственный регистрационный номер: *1066829046844*

идентификационный номер налогоплательщика: *6831000240*

В отношении физического лица или представителя физических или юридических лиц:

фамилия, имя. отчество (последнее - при наличии): –

страховой номер индивидуального лицевого счета в системе обязательного пенсионного страхования Российской Федерации (СНИЛС): –

Наименование и реквизиты документа, подтверждающие полномочия представителя заказчика(ов) комплексных кадастровых работ:

–

Адрес электронной почты (для направления уведомления о результатах внесения сведений в Единый государственный реестр недвижимости):

–

5. Сведения об исполнителе комплексных кадастровых работ:

Полное или сокращенное (в случае, если имеется) наименование и адрес юридического лица, с которым заключен государственный или муниципальный контракт либо договор подряда на выполнение комплексных кадастровых работ:

–

Фамилия, имя. отчество кадастрового инженера (последнее - при наличии): *Чиркин Евгений Александрович*

и основной государственный регистрационный номер кадастрового инженера индивидуального предпринимателя (ОГРНИП): *318344300021161*

Страховой номер индивидуального лицевого счета в системе обязательного пенсионного страхования Российской Федерации (СНИЛС) кадастрового инженера: *152-892-276-89*

Уникальный реестровый номер кадастрового инженера в реестре саморегулируемой организации кадастровых инженеров и дата внесения сведений о физическом лице в такой реестр: *НП001325, 30 мая 2016 г.*

Полное или (в случае, если имеется) сокращенное наименование саморегулируемой организации кадастровых инженеров, членом которой является кадастровый инженер:

Кадастровые инженеры юга

Контактный телефон: *+79275392962*

Почтовый адрес и адрес электронной почты, по которым осуществляется связь с кадастровым инженером:

гор. Волгоград, ул. им. Маршала Василевского, д. 4, кв. 18, ewgeniychirkin@mail.ru

6. Перечень документов, использованных при подготовке карты-плана территории:

№ п/п	Реквизиты документа				
	Вид	Дата	Номер	Наименование	Иные сведения
1	2	3	4	5	6
1	Кадастровый план территории, выдан: Филиал публично-правовой компании "Роскадастр" по Тамбовской области	7 марта 2025 г.	КУВИ-001/2025-61435635	Кадастровый план территории	—
2	Материалы картографо-геодезического фонда, выдан: ППК Роскадастр	7 апреля 2025 г.	170-8700/2025-В	Выписка о пунктах государственной геодезической сети, государственной нивелирной сети и государственной гравиметрической сети	—
3	Материалы картографо-геодезического фонда, выдан: ППК "Роскадастр	20 марта 2025 г.	171-7471/2025-В	Сведения ЕЭКО	Масштаб: 1:10000 Дата создания: 31 июля 2022 г.
4	Иной документ, содержащий описание объекта, выдан: ППК "Роскадастр"	6 апреля 2023 г.	50-0074/23	Письмо о рассмотрении обращений (о включении в ФФПД технического отчета "Создание сети дифференциальных станций"	—

1	2	3	4	5	6
5	Карта (план) объекта землеустройства, выдан: ИП Чиркин Е.А.	10 сентября 2025 г.	б/н	Карта-план территории (текстовая часть)	—

7. Пояснения к карте-плану территории:

Пояснительная записка

Настоящая карта-план территории разработана в результате проведения комплексных кадастровых работ на территории кадастрового квартала 68:20:2401011 (территория с. Селезни Челнавского сельсовета Тамбовского муниципального округа Тамбовской области)
Карта-план территории кадастрового квартала 68:20:2401011 утверждена Постановлением об утверждении карта-планов территорий, подготовленных в результате выполнения комплексных кадастровых работ в границах кадастрового квартала.
Неотъемлемой частью КПТР является:
- акт согласования границ земельных участков, который включен в состав Приложения. Согласно данного акта, границы всех земельных участков являются согласованными;
- заключение согласительной комиссии;
- протокол заседания согласительной комиссии по вопросу согласования местоположения границ земельных участков

В результате выполнения комплексных кадастровых работ:
1) обеспечивается уточнение границ 38 земельных участков;
2) исправляются границы 10 земельных участков;
3) осуществляется уточнение местоположения на земельных участках границ 28 объектов капитального строительства.

В ходе выполнения кадастровых работ проведен анализ материалов, согласно сведений ЕГРН, представленных в виде кадастровых планов территорий и выписок из ЕГРН в отношении земельных участков и объектов капитального строительства, картографические материалы и материалы из фонда данных, полученных в результате проведения землеустройства, действующие правила землепользования и застройки. утвержденные применительно к данной территории работ.
Земельные участки, в отношении которых проводятся комплексные кадастровые работы, расположены в границах Челнавского сельсовета Тамбовского муниципального округа , в градостроительной зоне " Зона смешанной застройки (жилой и общественно-деловой)" (Ж1), для которой для участков с ВРИ - для ведения личного подсобного хозяйства установлены предельные минимальные (300 кв.м.) и максимальные (5000 кв.м.) размеры земельных участков. Правила землепользования и застройки утверждены Решением "О внесении изменений в Правила землепользования и застройки
муниципального образования «Челнавский сельсовет» Тамбовского района Тамбовской области, утвержденные решением Челнавского сельского Совета народных депутатов от 02.09.2013 № 279" от 28.05.2019. Ссылка на официальный источник: https://r00.tmbreg.ru/7573/20773.html
Координаты характерных точек границ земельных участков и объектов капитального строительства получены методом спутниковых геодезических определений. Границы земельных участков определены по ограждениям на местности, существующим на местности 15 и более лет. В целях выполнения кадастровых работ, кадастровым инженером были получены материалы дистанционного зондирования земли, изготовленный АО "Роскартография", и переданный в пользование ФФПД. Масштаб картографического произведения 1:10000. Реквизиты картографического материала приведены в разделе "Исходные данные"

Сведения о заказчике

Комплексные кадастровые работы выполнены в рамках исполнения государственного контракта № 0164200001925000183-725790-157788 от 17.03.2025 г.
Заказчиком комплексных кадастровых работ является Министерство имущественных отношений и государственного заказа Тамбовской области, ИНН 6831000240, ОГРН 1066829046844

Сведения о кадастровом инженере

Карта-план территории подготовлен кадастровым инженером Чиркиным Евгением Александровичем (квалификационный аттестат № 34-14-538 от 22.08.2014), включенным в реестр членов Ассоциации СРО "Кадастровые инженеры юга" 30.052016 г. № НП001325. Номер регистрации в государственном реестре лиц, осуществляющих кадастровую деятельность – 31758. Страховой номер индивидуального лицевого счета в системе обязательного пенсионного страхования Российской Федерации (СНИЛС) 152-892-276 89.

Сведения о геодезической основе, использованной при подготовке карты-плана территории

Определение координат поворотных точек границ земельных участков выполнено методом спутниковых геодезических измерений. В качестве базовой станции для определения координат точек границ использовалась базовая станция Мичуринск (MICH), держателем которой является группа EFT-CORS. В разделе исходные данные приведено письмо ПКК "Роскадастр", подтверждающее передачу данных EFT-CORS в фонды данных субъектов Российской Федерации или федеральный фонд пространственных данных.
Вторым приемником, реквизиты которого указаны в разделе "Инструменты", было проведено полевое обследование пунктов ГГС (Челнаво-Дмитриевская, Сурава, Аэродромная), а также объекты недвижимости в границах проведения кадастровых работ.

Сведения об уточняемых земельных участках

В ходе проведения комплексных кадастровых работ были уточнены местоположение и площадь земельных участков, а также исправлены сведения о местоположении и (или) площади земельных участков, при этом при таком исправлении площадь изменяется не более, чем на 10 процентов от площади, содержащейся в ЕГРН.

Описание местоположения здания, сооружения, объекта незавершенного строительства на земельном участке

В ходе проведения комплексных кадастровых работ было уточнено местоположение границ объектов капитального строительства на земельных участках.

Сведения о пунктах геодезической сети и средствах измерений

1. Сведения о пунктах геодезической сети:

№ п/п	Вид геодезической сети	Название пункта геодезической сети и тип знака	Система координат пункта геодезической сети	Координаты пункта, м		Дата обследования 14 мая 2025 г. Сведения о состоянии		
				X	Y	наружного знака пункта	центра пункта	марки центра пункта
1	2	3	4	5	6	7	8	9
1	Геодезическая сеть сгущения. 3	Аэродромная, пирамида	МСК-68, зона 1	430 788,01	1 242 568,01	Не обнаружен	Сохранился	Сохранился
2	Геодезическая сеть сгущения. 3	Челнаво-Дмитриевская, пирамида		453 493,03	1 226 416,79			
3	Геодезическая сеть сгущения. 3	Сурава, пирамида		455 008,52	1 239 523,41			

2. Сведения об использованных средствах измерений:

№ п/п	Наименование и обозначение типа средства измерений - прибора (инструмента, аппаратуры)	Заводской или серийный номер средства измерений	Реквизиты свидетельства о поверке прибора (инструмента, аппаратуры) и (или) срок действия поверки
1	2	3	4

1	2	3	4
1	Stonex S8 GNSS	STNS84412003	свидетельство № С-ГКФ/01-04-2025/42177429, выдано 01.04.2025г., срок действия поверки - до 31.03.2026г.

Сведения об уточняемых земельных участках

1. Сведения о характерных точках границ уточняемого земельного участка с кадастровым номером 68:20:2401008:7 :

Система координат МСК-68, зона 1 Зона № 1

Обозначение характерных точек границ	Координаты, м				Метод определения координат	Формулы, примененные для расчета средней квадратической погрешности определения координат характерных точек границ (Mt), с подставленными в такие формулы значениями и итоговые (вычисленные) значения Mt, м	Описание закрепления точки
	содержатся в Едином государственном реестре недвижимости		определены в результате выполнения комплексных кадастровых работ				
	X	Y	X	Y			
1	2	3	4	5	6	7	8
н4807У	—	—	441 105,07	1 233 041,37	Метод спутниковых геодезических измерений (определений)	√(0,08^2 + 0,06^2) = 0,10	—
н4808У	—	—	441 119,98	1 233 072,60			
н4809У	—	—	441 079,27	1 233 091,21			
н4810У	—	—	441 075,57	1 233 090,86			
н4811У	—	—	441 059,66	1 233 099,41			
н4812У	—	—	441 048,29	1 233 081,71			
н4813У	—	—	441 053,01	1 233 079,25			
н4814У	—	—	441 053,89	1 233 078,80			
н4815У	—	—	441 052,47	1 233 076,15			
н4816У	—	—	441 062,81	1 233 069,24			
н4817У	—	—	441 061,69	1 233 066,97			

1	2	3	4	5	6	7	8
н4807У	—	—	441 105,07	1 233 041,37	Метод спутниковых геодезических измерений (определений)	√(0,08^2 + 0,06^2) = 0,10	—

2. Сведения о частях границ уточняемого земельного участка с кадастровым номером 68:20:2401008:7 :

Обозначение части границ		Горизонтальное проложение (S), м	Описание прохождения части границ	Сведения о согласовании местоположения границ (согласовано/спорное)
от т.	до т.			
1	2	3	4	5
н4807У	н4808У	34,61	—	согласовано
н4808У	н4809У	44,76		
н4809У	н4810У	3,72		
н4810У	н4811У	18,06		
н4811У	н4812У	21,04		
н4812У	н4813У	5,32		
н4813У	н4814У	0,99		
н4814У	н4815У	3,01		
н4815У	н4816У	12,44		
н4816У	н4817У	2,53		
н4817У	н4807У	50,37		

3. Сведения о характеристиках уточняемого земельного участка с кадастровым номером 68:20:2401008:7 :

№ п/п	Наименование характеристики земельного участка	Значение характеристики
1	2	3
1.	Адрес земельного участка	—
1.1.	Сведения о местоположении земельного участка (при отсутствии адреса) в структурированном в соответствии с федеральной информационной адресной системой виде	—
1.2.	Дополнительные сведения о местоположении земельного участка	—
2.	Площадь земельного участка ± величина погрешности определения (вычисления) площади (Р ± ΔР), м²	2 000 ± 16,00
3.	Формула, примененная для вычисления предельной погрешности определения площади земельного участка, с подставленными значениями и итоговые (вычисленные) значения	3,5*0,10*√(2 000,00) = 16
4.	Площадь земельного участка согласно сведениям Единого государственного реестра недвижимости (Ркад), м²	2 000,00

1	2	3
5.	Оценка расхождения Р и Ркад (Р - Ркад), м²	0
6.	Предельный минимальный и максимальный размеры земельного участка (Рмин и Рмакс), м²	Рмин = 300 Рмакс = 5 000
7.	Вид (виды) разрешенного использования	—
7.1.	Дополнительные сведения об использовании земельного участка	—
8.	Кадастровый или иной государственный учетный номер (инвентарный) здания, сооружения, объекта незавершенного строительства, расположенного на земельном участке	—
9.	Сведения о земельных участках (землях общего пользования, территории общего пользования), посредством которых обеспечивается доступ	Земли общего пользования
10.	Иные сведения	—

4. Пояснения к сведениям об уточняемом земельном участке с кадастровым номером 68:20:2401008:7 :

1.	—

1. Сведения о характерных точках границ уточняемого земельного участка с кадастровым номером 68:20:2401011:6 :

Система координат МСК-68, зона 1 Зона № 1

Обозначение характерных точек границ	Координаты, м				Метод определения координат	Формулы, примененные для расчета средней квадратической погрешности определения координат характерных точек границ (Mt), с подставленными в такие формулы значениями и итоговые (вычисленные) значения Mt, м	Описание закрепления точки
	содержатся в Едином государственном реестре недвижимости		определены в результате выполнения комплексных кадастровых работ				
	X	Y	X	Y			
1	2	3	4	5	6	7	8
н4583У	—	—	441 188,56	1 233 076,87	Метод спутниковых геодезических измерений (определений)	√(0,08^2 + 0,06^2) = 0,10	—
н4584У	—	—	441 200,08	1 233 107,70			
н4585У	—	—	441 202,06	1 233 112,99			
н4586У	—	—	441 165,19	1 233 128,07			

1	2	3	4	5	6	7	8
н4587У	—	—	441 159,44	1 233 114,43	Метод спутниковых геодезических измерений (определений)	√(0,08^2 + 0,06^2) = 0,10	—
н4588У	—	—	441 157,47	1 233 105,29			
н4589У	—	—	441 162,11	1 233 096,14			
н4590У	—	—	441 178,57	1 233 087,28			
н4591У	—	—	441 178,99	1 233 082,64			
н4583У	—	—	441 188,56	1 233 076,87			

2. Сведения о частях границ уточняемого земельного участка с кадастровым номером 68:20:2401011:6 :

Обозначение части границ		Горизонтальное проложение (S), м	Описание прохождения части границ	Сведения о согласовании местоположения границ (согласовано/спорное)
от т.	до т.			
1	2	3	4	5
н4583У	н4584У	32,91	—	согласовано
н4584У	н4585У	5,65		
н4585У	н4586У	39,83		
н4586У	н4587У	14,80		
н4587У	н4588У	9,35		
н4588У	н4589У	10,26		
н4589У	н4590У	18,69		
н4590У	н4591У	4,66		
н4591У	н4583У	11,17		

3. Сведения о характеристиках уточняемого земельного участка с кадастровым номером 68:20:2401011:6 :

№ п/п	Наименование характеристики земельного участка	Значение характеристики
1	2	3
1.	Адрес земельного участка	—
1.1.	Сведения о местоположении земельного участка (при отсутствии адреса) в структурированном в соответствии с федеральной информационной адресной системой виде	—
1.2.	Дополнительные сведения о местоположении земельного участка	—

1	2	3
2.	Площадь земельного участка ± величина погрешности определения (вычисления) площади (Р ± ΔР), м²	1 300 ± 13,00
3.	Формула, примененная для вычисления предельной погрешности определения площади земельного участка, с подставленными значениями и итоговые (вычисленные) значения	3,5*0,10*√(1 300,00) = 13
4.	Площадь земельного участка согласно сведениям Единого государственного реестра недвижимости (Ркад), м²	1 300,00
5.	Оценка расхождения Р и Ркад (Р - Ркад), м²	0
6.	Предельный минимальный и максимальный размеры земельного участка (Рмин и Рмакс), м²	Рмин = 300 Рмакс = 5 000
7.	Вид (виды) разрешенного использования	—
7.1.	Дополнительные сведения об использовании земельного участка	—
8.	Кадастровый или иной государственный учетный номер (инвентарный) здания, сооружения, объекта незавершенного строительства, расположенного на земельном участке	68:20:2401001:233
9.	Сведения о земельных участках (землях общего пользования, территории общего пользования), посредством которых обеспечивается доступ	Земли общего пользования
10.	Иные сведения	—

4. Пояснения к сведениям об уточняемом земельном участке с кадастровым номером 68:20:2401011:6 :

1.	—

1. Сведения о характерных точках границ уточняемого земельного участка с кадастровым номером 68:20:2401011:7 :

Система координат МСК-68, зона 1 Зона № 1

Обозначение характерных точек границ	Координаты, м				Метод определения координат	Формулы, примененные для расчета средней квадратической погрешности определения координат характерных точек границ (Mt), с подставленными в такие формулы значениями и итоговые (вычисленные) значения Mt, м	Описание закрепления точки
	содержатся в Едином государственном реестре недвижимости		определены в результате выполнения комплексных кадастровых работ				
	X	Y	X	Y			
1	2	3	4	5	6	7	8

1	2	3	4	5	6	7	8
н4583У	—	—	441 188,56	1 233 076,87	Метод спутниковых геодезических измерений (определений)	√(0,08^2 + 0,06^2) = 0,10	—
н4626У	—	—	441 214,25	1 233 066,80			
н4627У	—	—	441 225,45	1 233 097,47			
н4584У	—	—	441 200,08	1 233 107,70			
н4583У	—	—	441 188,56	1 233 076,87			

2. Сведения о частях границ уточняемого земельного участка с кадастровым номером 68:20:2401011:7 :

Обозначение части границ		Горизонтальное проложение (S), м	Описание прохождения части границ	Сведения о согласовании местоположения границ (согласовано/спорное)
от т.	до т.			
1	2	3	4	5
н4583У	н4626У	27,59	—	согласовано
н4626У	н4627У	32,65		
н4627У	н4584У	27,35		
н4584У	н4583У	32,91		

3. Сведения о характеристиках уточняемого земельного участка с кадастровым номером 68:20:2401011:7 :

№ п/п	Наименование характеристики земельного участка	Значение характеристики
1	2	3
1.	Адрес земельного участка	—
1.1.	Сведения о местоположении земельного участка (при отсутствии адреса) в структурированном в соответствии с федеральной информационной адресной системой виде	—
1.2.	Дополнительные сведения о местоположении земельного участка	—
2.	Площадь земельного участка ± величина погрешности определения (вычисления) площади (Р ± ΔР), м²	900 ± 11,00
3.	Формула, примененная для вычисления предельной погрешности определения площади земельного участка, с подставленными значениями и итоговые (вычисленные) значения	3,5*0,10*√(900,00) = 11
4.	Площадь земельного участка согласно сведениям Единого государственного реестра недвижимости (Ркад), м²	900,00

1	2	3
5.	Оценка расхождения Р и Ркад (Р - Ркад), м²	0
6.	Предельный минимальный и максимальный размеры земельного участка (Рмин и Рмакс), м²	Рмин = 300 Рмакс = 5 000
7.	Вид (виды) разрешенного использования	—
7.1.	Дополнительные сведения об использовании земельного участка	—
8.	Кадастровый или иной государственный учетный номер (инвентарный) здания, сооружения, объекта незавершенного строительства, расположенного на земельном участке	—
9.	Сведения о земельных участках (землях общего пользования, территории общего пользования), посредством которых обеспечивается доступ	Земли общего пользования
10.	Иные сведения	—

4. Пояснения к сведениям об уточняемом земельном участке с кадастровым номером 68:20:2401011:7 :

1.	—

1. Сведения о характерных точках границ уточняемого земельного участка с кадастровым номером 68:20:2401011:8 :

Система координат МСК-68, зона 1 Зона № 1

Обозначение характерных точек границ	Координаты, м				Метод определения координат	Формулы, примененные для расчета средней квадратической погрешности определения координат характерных точек границ (Mt), с подставленными в такие формулы значениями и итоговые (вычисленные) значения Mt, м	Описание закрепления точки
	содержатся в Едином государственном реестре недвижимости		определены в результате выполнения комплексных кадастровых работ				
	X	Y	X	Y			
1	2	3	4	5	6	7	8
н4663У	—	—	441 244,45	1 233 054,95	Метод спутниковых геодезических измерений (определений)	√(0,08^2 + 0,06^2) = 0,10	—
н4664У	—	—	441 253,48	1 233 081,71			
н4665У	—	—	441 261,16	1 233 104,66			
н4666У	—	—	441 236,42	1 233 113,61			

1	2	3	4	5	6	7	8
н4667У	—	—	441 234,30	1 233 114,42	Метод спутниковых геодезических измерений (определений)	√(0,08^2 + 0,06^2) = 0,10	—
н4668У	—	—	441 217,42	1 233 065,48			
н4663У	—	—	441 244,45	1 233 054,95			

2. Сведения о частях границ уточняемого земельного участка с кадастровым номером 68:20:2401011:8 :

Обозначение части границ		Горизонтальное проложение (S), м	Описание прохождения части границ	Сведения о согласовании местоположения границ (согласовано/спорное)
от т.	до т.			
1	2	3	4	5
н4663У	н4664У	28,24	—	согласовано
н4664У	н4665У	24,20		
н4665У	н4666У	26,31		
н4666У	н4667У	2,27		
н4667У	н4668У	51,77		
н4668У	н4663У	29,01		

3. Сведения о характеристиках уточняемого земельного участка с кадастровым номером 68:20:2401011:8 :

№ п/п	Наименование характеристики земельного участка	Значение характеристики
1	2	3
1.	Адрес земельного участка	—
1.1.	Сведения о местоположении земельного участка (при отсутствии адреса) в структурированном в соответствии с федеральной информационной адресной системой виде	—
1.2.	Дополнительные сведения о местоположении земельного участка	—
2.	Площадь земельного участка ± величина погрешности определения (вычисления) площади (Р ± ΔР), м²	1 500 ± 14,00
3.	Формула, примененная для вычисления предельной погрешности определения площади земельного участка, с подставленными значениями и итоговые (вычисленные) значения	3,5*0,10*√(1 500,00) = 14
4.	Площадь земельного участка согласно сведениям Единого государственного реестра недвижимости (Ркад), м²	1 500,00
5.	Оценка расхождения Р и Ркад (Р - Ркад), м²	0

1	2	3
6.	Предельный минимальный и максимальный размеры земельного участка (Рмин и Рмакс), м²	Рмин = 300 Рмакс = 5 000
7.	Вид (виды) разрешенного использования	—
7.1.	Дополнительные сведения об использовании земельного участка	—
8.	Кадастровый или иной государственный учетный номер (инвентарный) здания, сооружения, объекта незавершенного строительства, расположенного на земельном участке	68:20:2401011:112
9.	Сведения о земельных участках (землях общего пользования, территории общего пользования), посредством которых обеспечивается доступ	Земли общего пользования
10.	Иные сведения	—

4. Пояснения к сведениям об уточняемом земельном участке с кадастровым номером 68:20:2401011:8 :

1.	—

1. Сведения о характерных точках границ уточняемого земельного участка с кадастровым номером 68:20:2401011:9 :

Система координат МСК-68, зона 1 Зона № 1

Обозначение характерных точек границ	Координаты, м				Метод определения координат	Формулы, примененные для расчета средней квадратической погрешности определения координат характерных точек границ (Mt), с подставленными в такие формулы значениями и итоговые (вычисленные) значения Mt, м	Описание закрепления точки
	содержатся в Едином государственном реестре недвижимости		определены в результате выполнения комплексных кадастровых работ				
	X	Y	X	Y			
1	2	3	4	5	6	7	8
н4688У	—	—	441 310,51	1 233 019,81	Метод спутниковых геодезических измерений (определений)	√(0,08^2 + 0,06^2) = 0,10	—
н4689У	—	—	441 321,41	1 233 051,28			
н4690У	—	—	441 282,46	1 233 067,29			
н4691У	—	—	441 271,56	1 233 035,81			
н4688У	—	—	441 310,51	1 233 019,81			

2. Сведения о частях границ уточняемого земельного участка с кадастровым номером 68:20:2401011:9 :

Обозначение части границ		Горизонтальное проложение (S), м	Описание прохождения части границ	Сведения о согласовании местоположения границ (согласовано/спорное)
от т.	до т.			
1	2	3	4	5
н4688У	н4689У	33,30	—	согласовано
н4689У	н4690У	42,11		
н4690У	н4691У	33,31		
н4691У	н4688У	42,11		

3. Сведения о характеристиках уточняемого земельного участка с кадастровым номером 68:20:2401011:9 :

№ п/п	Наименование характеристики земельного участка	Значение характеристики
1	2	3
1.	Адрес земельного участка	—
1.1.	Сведения о местоположении земельного участка (при отсутствии адреса) в структурированном в соответствии с федеральной информационной адресной системой виде	—
1.2.	Дополнительные сведения о местоположении земельного участка	—
2.	Площадь земельного участка ± величина погрешности определения (вычисления) площади (Р ± ΔР), м²	1 400 ± 13,00
3.	Формула, примененная для вычисления предельной погрешности определения площади земельного участка, с подставленными значениями и итоговые (вычисленные) значения	3,5*0,10*√(1 400,00) = 13
4.	Площадь земельного участка согласно сведениям Единого государственного реестра недвижимости (Ркад), м²	1 400,00
5.	Оценка расхождения Р и Ркад (Р - Ркад), м²	0
6.	Предельный минимальный и максимальный размеры земельного участка (Рмин и Рмакс), м²	Рмин = 300 Рмакс = 5 000
7.	Вид (виды) разрешенного использования	—
7.1.	Дополнительные сведения об использовании земельного участка	—
8.	Кадастровый или иной государственный учетный номер (инвентарный) здания, сооружения, объекта незавершенного строительства, расположенного на земельном участке	—
9.	Сведения о земельных участках (землях общего пользования, территории общего пользования), посредством которых обеспечивается доступ	Земли общего пользования

1	2	3
10.	Иные сведения	—

4. Пояснения к сведениям об уточняемом земельном участке с кадастровым номером 68:20:2401011:9 :

1.	—

1. Сведения о характерных точках границ уточняемого земельного участка с кадастровым номером 68:20:2401011:13 :

Система координат МСК-68, зона 1 Зона № 1

Обозначение характерных точек границ	Координаты, м				Метод определения координат	Формулы, примененные для расчета средней квадратической погрешности определения координат характерных точек границ (Mt), с подставленными в такие формулы значениями и итоговые (вычисленные) значения Mt, м	Описание закрепления точки
	содержатся в Едином государственном реестре недвижимости		определены в результате выполнения комплексных кадастровых работ				
	X	Y	X	Y			
1	2	3	4	5	6	7	8
н4507У	—	—	441 742,83	1 232 975,22	Метод спутниковых геодезических измерений (определений)	√(0,08^2 + 0,06^2) = 0,10	—
н4508У	—	—	441 738,35	1 232 995,65			
н4509У	—	—	441 715,96	1 232 990,99			
н4510У	—	—	441 712,09	1 232 998,05			
н4511У	—	—	441 684,25	1 232 996,53			
н4512У	—	—	441 684,90	1 232 984,77			
н4513У	—	—	441 687,92	1 232 963,46			
н4514У	—	—	441 721,38	1 232 969,02			
н4507У	—	—	441 742,83	1 232 975,22			

2. Сведения о частях границ уточняемого земельного участка с кадастровым номером 68:20:2401011:13 :

Обозначение части границ		Горизонтальное проложение (S), м	Описание прохождения части границ	Сведения о согласовании местоположения границ (согласовано/спорное)
от т.	до т.			
1	2	3	4	5
н4507У	н4508У	20,92	—	согласовано
н4508У	н4509У	22,87		
н4509У	н4510У	8,05		
н4510У	н4511У	27,88		
н4511У	н4512У	11,78		
н4512У	н4513У	21,52		
н4513У	н4514У	33,92		
н4514У	н4507У	22,33		

3. Сведения о характеристиках уточняемого земельного участка с кадастровым номером 68:20:2401011:13 :

№ п/п	Наименование характеристики земельного участка	Значение характеристики
1	2	3
1.	Адрес земельного участка	—
1.1.	Сведения о местоположении земельного участка (при отсутствии адреса) в структурированном в соответствии с федеральной информационной адресной системой виде	—
1.2.	Дополнительные сведения о местоположении земельного участка	—
2.	Площадь земельного участка ± величина погрешности определения (вычисления) площади (Р ± ΔР), м²	1 500 ± 14,00
3.	Формула, примененная для вычисления предельной погрешности определения площади земельного участка, с подставленными значениями и итоговые (вычисленные) значения	3,5*0,10*√(1 500,00) = 14
4.	Площадь земельного участка согласно сведениям Единого государственного реестра недвижимости (Ркад), м²	1 500,00
5.	Оценка расхождения Р и Ркад (Р - Ркад), м²	0
6.	Предельный минимальный и максимальный размеры земельного участка (Рмин и Рмакс), м²	Рмин = 300 Рмакс = 5 000
7.	Вид (виды) разрешенного использования	—
7.1.	Дополнительные сведения об использовании земельного участка	—

1	2	3
8.	Кадастровый или иной государственный учетный номер (инвентарный) здания, сооружения, объекта незавершенного строительства, расположенного на земельном участке	68:20:2401005:241
9.	Сведения о земельных участках (землях общего пользования, территории общего пользования), посредством которых обеспечивается доступ	Земли общего пользования
10.	Иные сведения	—

4. Пояснения к сведениям об уточняемом земельном участке с кадастровым номером 68:20:2401011:13 :

1.	—

1. Сведения о характерных точках границ уточняемого земельного участка с кадастровым номером 68:20:2401011:22 :

Система координат МСК-68, зона 1 Зона № 1

Обозначение характерных точек границ	Координаты, м				Метод определения координат	Формулы, примененные для расчета средней квадратической погрешности определения координат характерных точек границ (Mt), с подставленными в такие формулы значениями и итоговые (вычисленные) значения Mt, м	Описание закрепления точки
	содержатся в Едином государственном реестре недвижимости		определены в результате выполнения комплексных кадастровых работ				
	X	Y	X	Y			
1	2	3	4	5	6	7	8
н4515У	—	—	442 113,74	1 232 932,60	Метод спутниковых геодезических измерений (определений)	√(0,08^2 + 0,06^2) = 0,10	—
н4516У	—	—	442 119,21	1 232 937,12			
н4517У	—	—	442 135,60	1 232 964,99			
н4518У	—	—	442 127,70	1 232 968,37			
н4519У	—	—	442 106,27	1 232 971,77			
н4520У	—	—	442 091,96	1 232 942,56			
н4515У	—	—	442 113,74	1 232 932,60			

2. Сведения о частях границ уточняемого земельного участка с кадастровым номером 68:20:2401011:22 :

Обозначение части границ		Горизонтальное проложение (S), м	Описание прохождения части границ	Сведения о согласовании местоположения границ (согласовано/спорное)
от т.	до т.			
1	2	3	4	5
н4515У	н4516У	7,10	—	согласовано
н4516У	н4517У	32,33		
н4517У	н4518У	8,59		
н4518У	н4519У	21,70		
н4519У	н4520У	32,53		
н4520У	н4515У	23,95		

3. Сведения о характеристиках уточняемого земельного участка с кадастровым номером 68:20:2401011:22 :

№ п/п	Наименование характеристики земельного участка	Значение характеристики
1	2	3
1.	Адрес земельного участка	—
1.1.	Сведения о местоположении земельного участка (при отсутствии адреса) в структурированном в соответствии с федеральной информационной адресной системой виде	—
1.2.	Дополнительные сведения о местоположении земельного участка	—
2.	Площадь земельного участка ± величина погрешности определения (вычисления) площади (Р ± ΔР), м²	1 000 ± 11,00
3.	Формула, примененная для вычисления предельной погрешности определения площади земельного участка, с подставленными значениями и итоговые (вычисленные) значения	3,5*0,10*√(1 000,00) = 11
4.	Площадь земельного участка согласно сведениям Единого государственного реестра недвижимости (Ркад), м²	1 000,00
5.	Оценка расхождения Р и Ркад (Р - Ркад), м²	0
6.	Предельный минимальный и максимальный размеры земельного участка (Рмин и Рмакс), м²	Рмин = 300 Рмакс = 5 000
7.	Вид (виды) разрешенного использования	—
7.1.	Дополнительные сведения об использовании земельного участка	—
8.	Кадастровый или иной государственный учетный номер (инвентарный) здания, сооружения, объекта незавершенного строительства, расположенного на земельном участке	—

1	2	3
9.	Сведения о земельных участках (землях общего пользования, территории общего пользования), посредством которых обеспечивается доступ	Земли общего пользования
10.	Иные сведения	Границы контуров уточняемого земельного участка 68:20:2401011:22 пересекают границы кадастрового квартала 68:20:2401011, но большей частью расположены в пределах данного квартала

4. Пояснения к сведениям об уточняемом земельном участке с кадастровым номером 68:20:2401011:22 :

1.	—

1. Сведения о характерных точках границ уточняемого земельного участка с кадастровым номером 68:20:2401011:24 :

Система координат МСК-68, зона 1 Зона № 1

Обозначение характерных точек границ	Координаты, м				Метод определения координат	Формулы, примененные для расчета средней квадратической погрешности определения координат характерных точек границ (Mt), с подставленными в такие формулы значениями и итоговые (вычисленные) значения Mt, м	Описание закрепления точки
	содержатся в Едином государственном реестре недвижимости		определены в результате выполнения комплексных кадастровых работ				
	X	Y	X	Y			
1	2	3	4	5	6	7	8
н4521У	—	—	442 121,85	1 232 932,83	Метод спутниковых геодезических измерений (определений)	√(0,08^2 + 0,06^2) = 0,10	—
н4522У	—	—	442 142,56	1 232 921,02			
н4523У	—	—	442 144,36	1 232 924,17			
н4524У	—	—	442 150,58	1 232 920,68			
н4525У	—	—	442 164,15	1 232 944,47			
н4526У	—	—	442 137,76	1 232 958,26			
н4521У	—	—	442 121,85	1 232 932,83			

2. Сведения о частях границ уточняемого земельного участка с кадастровым номером 68:20:2401011:24 :

Обозначение части границ		Горизонтальное проложение (S), м	Описание прохождения части границ	Сведения о согласовании местоположения границ (согласовано/спорное)
от т.	до т.			
1	2	3	4	5
н4521У	н4522У	23,84	—	согласовано
н4522У	н4523У	3,63		
н4523У	н4524У	7,13		
н4524У	н4525У	27,39		
н4525У	н4526У	29,78		
н4526У	н4521У	30,00		

3. Сведения о характеристиках уточняемого земельного участка с кадастровым номером 68:20:2401011:24 :

№ п/п	Наименование характеристики земельного участка	Значение характеристики
1	2	3
1.	Адрес земельного участка	—
1.1.	Сведения о местоположении земельного участка (при отсутствии адреса) в структурированном в соответствии с федеральной информационной адресной системой виде	—
1.2.	Дополнительные сведения о местоположении земельного участка	—
2.	Площадь земельного участка ± величина погрешности определения (вычисления) площади (Р ± ΔР), м²	900 ± 11,00
3.	Формула, примененная для вычисления предельной погрешности определения площади земельного участка, с подставленными значениями и итоговые (вычисленные) значения	3,5*0,10*√(900,00) = 11
4.	Площадь земельного участка согласно сведениям Единого государственного реестра недвижимости (Ркад), м²	900,00
5.	Оценка расхождения Р и Ркад (Р - Ркад), м²	0
6.	Предельный минимальный и максимальный размеры земельного участка (Рмин и Рмакс), м²	Рмин = 300 Рмакс = 5 000
7.	Вид (виды) разрешенного использования	—
7.1.	Дополнительные сведения об использовании земельного участка	—
8.	Кадастровый или иной государственный учетный номер (инвентарный) здания, сооружения, объекта незавершенного строительства, расположенного на земельном участке	—

1	2	3
9.	Сведения о земельных участках (землях общего пользования, территории общего пользования), посредством которых обеспечивается доступ	Земли общего пользования
10.	Иные сведения	Границы контуров уточняемого земельного участка 68:20:2401011:24 пересекают границы кадастрового квартала 68:20:2401011, но большей частью расположены в пределах данного квартала

4. Пояснения к сведениям об уточняемом земельном участке с кадастровым номером 68:20:2401011:24 :

1.	—

1. Сведения о характерных точках границ уточняемого земельного участка с кадастровым номером 68:20:2401011:26 :

Система координат МСК-68, зона 1 Зона № 1

Обозначение характерных точек границ	Координаты, м				Метод определения координат	Формулы, примененные для расчета средней квадратической погрешности определения координат характерных точек границ (Mt), с подставленными в такие формулы значениями и итоговые (вычисленные) значения Mt, м	Описание закрепления точки
	содержатся в Едином государственном реестре недвижимости		определены в результате выполнения комплексных кадастровых работ				
	X	Y	X	Y			
1	2	3	4	5	6	7	8
н4527У	—	—	442 111,01	1 232 872,98	Метод спутниковых геодезических измерений (определений)	√(0,08^2 + 0,06^2) = 0,10	—
н4528У	—	—	442 129,10	1 232 914,84			
н4529У	—	—	442 099,61	1 232 927,77			
н4530У	—	—	442 080,50	1 232 885,27			
н4527У	—	—	442 111,01	1 232 872,98			

2. Сведения о частях границ уточняемого земельного участка с кадастровым номером 68:20:2401011:26 :

Обозначение части границ		Горизонтальное проложение (S), м	Описание прохождения части границ	Сведения о согласовании местоположения границ (согласовано/спорное)
от т.	до т.			
1	2	3	4	5
н4527У	н4528У	45,60	—	согласовано

1	2	3	4	5
н4528У	н4529У	32,20	—	согласовано
н4529У	н4530У	46,60		
н4530У	н4527У	32,89		

3. Сведения о характеристиках уточняемого земельного участка с кадастровым номером 68:20:2401011:26 :

№ п/п	Наименование характеристики земельного участка	Значение характеристики
1	2	3
1.	Адрес земельного участка	—
1.1.	Сведения о местоположении земельного участка (при отсутствии адреса) в структурированном в соответствии с федеральной информационной адресной системой виде	—
1.2.	Дополнительные сведения о местоположении земельного участка	—
2.	Площадь земельного участка ± величина погрешности определения (вычисления) площади (Р ± ΔР), м²	1 500 ± 14,00
3.	Формула, примененная для вычисления предельной погрешности определения площади земельного участка, с подставленными значениями и итоговые (вычисленные) значения	3,5*0,10*√(1 500,00) = 14
4.	Площадь земельного участка согласно сведениям Единого государственного реестра недвижимости (Ркад), м²	1 500,00
5.	Оценка расхождения Р и Ркад (Р - Ркад), м²	0
6.	Предельный минимальный и максимальный размеры земельного участка (Рмин и Рмакс), м²	Рмин = 300 Рмакс = 5 000
7.	Вид (виды) разрешенного использования	—
7.1.	Дополнительные сведения об использовании земельного участка	—
8.	Кадастровый или иной государственный учетный номер (инвентарный) здания, сооружения, объекта незавершенного строительства, расположенного на земельном участке	—
9.	Сведения о земельных участках (землях общего пользования, территории общего пользования), посредством которых обеспечивается доступ	Земли общего пользования
10.	Иные сведения	—

4. Пояснения к сведениям об уточняемом земельном участке с кадастровым номером 68:20:2401011:26 :

1.	—

1. Сведения о характерных точках границ уточняемого земельного участка с кадастровым номером 68:20:2401011:27 :

Система координат МСК-68, зона 1 Зона № 1

Обозначение характерных точек границ	Координаты, м				Метод определения координат	Формулы, примененные для расчета средней квадратической погрешности определения координат характерных точек границ (Mt), с подставленными в такие формулы значениями и итоговые (вычисленные) значения Mt, м	Описание закрепления точки
	содержатся в Едином государственном реестре недвижимости		определены в результате выполнения комплексных кадастровых работ				
	X	Y	X	Y			
1	2	3	4	5	6	7	8
н4531У	—	—	442 055,27	1 232 877,51	Метод спутниковых геодезических измерений (определений)	√(0,08^2 + 0,06^2) = 0,10	—
н4532У	—	—	442 081,69	1 232 935,57			
н4533У	—	—	442 055,81	1 232 947,24			
н4534У	—	—	442 029,70	1 232 888,44			
н4531У	—	—	442 055,27	1 232 877,51			

2. Сведения о частях границ уточняемого земельного участка с кадастровым номером 68:20:2401011:27 :

Обозначение части границ		Горизонтальное проложение (S), м	Описание прохождения части границ	Сведения о согласовании местоположения границ (согласовано/спорное)
от т.	до т.			
1	2	3	4	5
н4531У	н4532У	63,79	—	согласовано
н4532У	н4533У	28,39		
н4533У	н4534У	64,34		
н4534У	н4531У	27,81		

3. Сведения о характеристиках уточняемого земельного участка с кадастровым номером 68:20:2401011:27 :

№ п/п	Наименование характеристики земельного участка	Значение характеристики
1	2	3

1	2	3
1.	Адрес земельного участка	—
1.1.	Сведения о местоположении земельного участка (при отсутствии адреса) в структурированном в соответствии с федеральной информационной адресной системой виде	—
1.2.	Дополнительные сведения о местоположении земельного участка	—
2.	Площадь земельного участка ± величина погрешности определения (вычисления) площади (Р ± ΔР), м²	1 800 ± 15,00
3.	Формула, примененная для вычисления предельной погрешности определения площади земельного участка, с подставленными значениями и итоговые (вычисленные) значения	3,5*0,10*√(1 800,00) = 15
4.	Площадь земельного участка согласно сведениям Единого государственного реестра недвижимости (Ркад), м²	1 800,00
5.	Оценка расхождения Р и Ркад (Р - Ркад), м²	0
6.	Предельный минимальный и максимальный размеры земельного участка (Рмин и Рмакс), м²	Рмин = 300 Рмакс = 5 000
7.	Вид (виды) разрешенного использования	—
7.1.	Дополнительные сведения об использовании земельного участка	—
8.	Кадастровый или иной государственный учетный номер (инвентарный) здания, сооружения, объекта незавершенного строительства, расположенного на земельном участке	—
9.	Сведения о земельных участках (землях общего пользования, территории общего пользования), посредством которых обеспечивается доступ	Земли общего пользования
10.	Иные сведения	—
4. Пояснения к сведениям об уточняемом земельном участке с кадастровым номером 68:20:2401011:27 :		
1.	—	

1. Сведения о характерных точках границ уточняемого земельного участка с кадастровым номером 68:20:2401011:28 :

Система координат МСК-68, зона 1 Зона № 1

Обозначение характерных точек границ	Координаты, м				Метод определения координат	Формулы, примененные для расчета средней квадратической погрешности определения координат характерных точек границ (Mt), с подставленными в такие формулы значениями и итоговые (вычисленные) значения Mt, м	Описание закрепления точки
	содержатся в Едином государственном реестре недвижимости		определены в результате выполнения комплексных кадастровых работ				
	X	Y	X	Y			
1	2	3	4	5	6	7	8
н4534У	—	—	442 029,70	1 232 888,44	Метод спутниковых геодезических измерений (определений)	√(0,08^2 + 0,06^2) = 0,10	—
н4533У	—	—	442 055,81	1 232 947,24			
н620У	—	—	442 023,33	1 232 961,94			
н619У	—	—	442 000,76	1 232 904,52			
н4535У	—	—	441 999,86	1 232 902,19			
н4534У	—	—	442 029,70	1 232 888,44			

2. Сведения о частях границ уточняемого земельного участка с кадастровым номером 68:20:2401011:28 :

Обозначение части границ		Горизонтальное проложение (S), м	Описание прохождения части границ	Сведения о согласовании местоположения границ (согласовано/спорное)
от т.	до т.			
1	2	3	4	5
н4534У	н4533У	64,34	—	согласовано
н4533У	н620У	35,65		
н620У	н619У	61,70		
н619У	н4535У	2,50		
н4535У	н4534У	32,86		

3. Сведения о характеристиках уточняемого земельного участка с кадастровым номером 68:20:2401011:28 :

№ п/п	Наименование характеристики земельного участка	Значение характеристики
1	2	3

1	2	3
1.	Адрес земельного участка	—
1.1.	Сведения о местоположении земельного участка (при отсутствии адреса) в структурированном в соответствии с федеральной информационной адресной системой виде	—
1.2.	Дополнительные сведения о местоположении земельного участка	—
2.	Площадь земельного участка ± величина погрешности определения (вычисления) площади (Р ± ΔР), м²	2 200 ± 16,00
3.	Формула, примененная для вычисления предельной погрешности определения площади земельного участка, с подставленными значениями и итоговые (вычисленные) значения	3,5*0,10*√(2 200,00) = 16
4.	Площадь земельного участка согласно сведениям Единого государственного реестра недвижимости (Ркад), м²	2 200,00
5.	Оценка расхождения Р и Ркад (Р - Ркад), м²	0
6.	Предельный минимальный и максимальный размеры земельного участка (Рмин и Рмакс), м²	Рмин = 300 Рмакс = 5 000
7.	Вид (виды) разрешенного использования	—
7.1.	Дополнительные сведения об использовании земельного участка	—
8.	Кадастровый или иной государственный учетный номер (инвентарный) здания, сооружения, объекта незавершенного строительства, расположенного на земельном участке	68:20:2401001:140
9.	Сведения о земельных участках (землях общего пользования, территории общего пользования), посредством которых обеспечивается доступ	Земли общего пользования
10.	Иные сведения	—
4. Пояснения к сведениям об уточняемом земельном участке с кадастровым номером 68:20:2401011:28 :		
1.	—	

1. Сведения о характерных точках границ уточняемого земельного участка с кадастровым номером 68:20:2401011:31 :

Система координат МСК-68, зона 1 Зона № 1

Обозначение характерных точек границ	Координаты, м				Метод определения координат	Формулы, примененные для расчета средней квадратической погрешности определения координат характерных точек границ (Mt), с подставленными в такие формулы значениями и итоговые (вычисленные) значения Mt, м	Описание закрепления точки
	содержатся в Едином государственном реестре недвижимости		определены в результате выполнения комплексных кадастровых работ				
	X	Y	X	Y			
1	2	3	4	5	6	7	8
н618У	—	—	441 989,70	1 232 907,06	Метод спутниковых геодезических измерений (определений)	√(0,08^2 + 0,06^2) = 0,10	—
н617У	—	—	441 994,76	1 232 948,05			
н616У	—	—	441 990,80	1 232 949,64			
н615У	—	—	442 000,34	1 232 973,68			
н4536У	—	—	441 975,42	1 232 973,94			
н4537У	—	—	441 963,49	1 232 915,48			
н4538У	—	—	441 960,43	1 232 899,70			
н4539У	—	—	441 988,76	1 232 897,97			
н618У	—	—	441 989,70	1 232 907,06			

2. Сведения о частях границ уточняемого земельного участка с кадастровым номером 68:20:2401011:31 :

Обозначение части границ		Горизонтальное проложение (S), м	Описание прохождения части границ	Сведения о согласовании местоположения границ (согласовано/спорное)
от т.	до т.			
1	2	3	4	5
н618У	н617У	41,30	—	согласовано
н617У	н616У	4,27		

1	2	3	4	5
н616У	н615У	25,86	—	согласовано
н615У	н4536У	24,92		
н4536У	н4537У	59,66		
н4537У	н4538У	16,07		
н4538У	н4539У	28,38		
н4539У	н618У	9,14		

3. Сведения о характеристиках уточняемого земельного участка с кадастровым номером 68:20:2401011:31 :

№ п/п	Наименование характеристики земельного участка	Значение характеристики
1	2	3
1.	Адрес земельного участка	—
1.1.	Сведения о местоположении земельного участка (при отсутствии адреса) в структурированном в соответствии с федеральной информационной адресной системой виде	—
1.2.	Дополнительные сведения о местоположении земельного участка	—
2.	Площадь земельного участка ± величина погрешности определения (вычисления) площади (Р ± ΔР), м²	1 892 ± 15,00
3.	Формула, примененная для вычисления предельной погрешности определения площади земельного участка, с подставленными значениями и итоговые (вычисленные) значения	3,5*0,10*√(1 892,00) = 15
4.	Площадь земельного участка согласно сведениям Единого государственного реестра недвижимости (Ркад), м²	1 900,00
5.	Оценка расхождения Р и Ркад (Р - Ркад), м²	8
6.	Предельный минимальный и максимальный размеры земельного участка (Рмин и Рмакс), м²	Рмин = 300 Рмакс = 5 000
7.	Вид (виды) разрешенного использования	—
7.1.	Дополнительные сведения об использовании земельного участка	—
8.	Кадастровый или иной государственный учетный номер (инвентарный) здания, сооружения, объекта незавершенного строительства, расположенного на земельном участке	68:20:2401001:139
9.	Сведения о земельных участках (землях общего пользования, территории общего пользования), посредством которых обеспечивается доступ	Земли общего пользования
10.	Иные сведения	—

4. Пояснения к сведениям об уточняемом земельном участке с кадастровым номером 68:20:2401011:31 :

1.	—

1. Сведения о характерных точках границ уточняемого земельного участка с кадастровым номером 68:20:2401011:34 :

Система координат МСК-68, зона 1 Зона № 1

Обозначение характерных точек границ	Координаты, м				Метод определения координат	Формулы, примененные для расчета средней квадратической погрешности определения координат характерных точек границ (Mt), с подставленными в такие формулы значениями и итоговые (вычисленные) значения Mt, м	Описание закрепления точки
	содержатся в Едином государственном реестре недвижимости		определены в результате выполнения комплексных кадастровых работ				
	X	Y	X	Y			
1	2	3	4	5	6	7	8
н4540У	—	—	441 788,93	1 232 944,43	Метод спутниковых геодезических измерений (определений)	√(0,08^2 + 0,06^2) = 0,10	—
н4541У	—	—	441 788,63	1 232 949,51			
н4542У	—	—	441 787,07	1 232 966,52			
н4543У	—	—	441 783,53	1 232 966,09			
н4544У	—	—	441 783,16	1 232 970,47			
н4545У	—	—	441 756,59	1 232 966,57			
н4546У	—	—	441 760,26	1 232 940,58			
н4540У	—	—	441 788,93	1 232 944,43			

2. Сведения о частях границ уточняемого земельного участка с кадастровым номером 68:20:2401011:34 :

Обозначение части границ		Горизонтальное проложение (S), м	Описание прохождения части границ	Сведения о согласовании местоположения границ (согласовано/спорное)
от т.	до т.			
1	2	3	4	5
н4540У	н4541У	5,09	—	согласовано
н4541У	н4542У	17,08		

1	2	3	4	5
н4542У	н4543У	3,57	—	согласовано
н4543У	н4544У	4,40		
н4544У	н4545У	26,85		
н4545У	н4546У	26,25		
н4546У	н4540У	28,93		

3. Сведения о характеристиках уточняемого земельного участка с кадастровым номером 68:20:2401011:34 :

№ п/п	Наименование характеристики земельного участка	Значение характеристики
1	2	3
1.	Адрес земельного участка	—
1.1.	Сведения о местоположении земельного участка (при отсутствии адреса) в структурированном в соответствии с федеральной информационной адресной системой виде	—
1.2.	Дополнительные сведения о местоположении земельного участка	—
2.	Площадь земельного участка ± величина погрешности определения (вычисления) площади (Р ± ΔР), м²	770 ± 10,00
3.	Формула, примененная для вычисления предельной погрешности определения площади земельного участка, с подставленными значениями и итоговые (вычисленные) значения	3,5*0,10*√(770,00) = 10
4.	Площадь земельного участка согласно сведениям Единого государственного реестра недвижимости (Ркад), м²	700,00
5.	Оценка расхождения Р и Ркад (Р - Ркад), м²	70
6.	Предельный минимальный и максимальный размеры земельного участка (Рмин и Рмакс), м²	Рмин = 300 Рмакс = 5 000
7.	Вид (виды) разрешенного использования	—
7.1.	Дополнительные сведения об использовании земельного участка	—
8.	Кадастровый или иной государственный учетный номер (инвентарный) здания, сооружения, объекта незавершенного строительства, расположенного на земельном участке	68:20:2401011:104
9.	Сведения о земельных участках (землях общего пользования, территории общего пользования), посредством которых обеспечивается доступ	Земли общего пользования
10.	Иные сведения	—

4. Пояснения к сведениям об уточняемом земельном участке с кадастровым номером 68:20:2401011:34 :

1.	—

1. Сведения о характерных точках границ уточняемого земельного участка с кадастровым номером 68:20:2401011:38 :

Система координат МСК-68, зона 1 Зона № 1

Обозначение характерных точек границ	Координаты, м				Метод определения координат	Формулы, примененные для расчета средней квадратической погрешности определения координат характерных точек границ (Mt), с подставленными в такие формулы значениями и итоговые (вычисленные) значения Mt, м	Описание закрепления точки
	содержатся в Едином государственном реестре недвижимости		определены в результате выполнения комплексных кадастровых работ				
	X	Y	X	Y			
1	2	3	4	5	6	7	8
н4547У	—	—	441 656,25	1 232 903,27	Метод спутниковых геодезических измерений (определений)	√(0,08^2 + 0,06^2) = 0,10	—
н4548У	—	—	441 647,66	1 232 940,91			
н4549У	—	—	441 608,87	1 232 932,04			
н4550У	—	—	441 608,83	1 232 892,73			
н4547У	—	—	441 656,25	1 232 903,27			

2. Сведения о частях границ уточняемого земельного участка с кадастровым номером 68:20:2401011:38 :

Обозначение части границ		Горизонтальное проложение (S), м	Описание прохождения части границ	Сведения о согласовании местоположения границ (согласовано/спорное)
от т.	до т.			
1	2	3	4	5
н4547У	н4548У	38,61	—	согласовано
н4548У	н4549У	39,79		
н4549У	н4550У	39,31		
н4550У	н4547У	48,58		

3. Сведения о характеристиках уточняемого земельного участка с кадастровым номером 68:20:2401011:38 :

№ п/п	Наименование характеристики земельного участка	Значение характеристики
1	2	3

1	2	3
1.	Адрес земельного участка	—
1.1.	Сведения о местоположении земельного участка (при отсутствии адреса) в структурированном в соответствии с федеральной информационной адресной системой виде	—
1.2.	Дополнительные сведения о местоположении земельного участка	—
2.	Площадь земельного участка ± величина погрешности определения (вычисления) площади (Р ± ΔР), м²	1 700 ± 14,00
3.	Формула, примененная для вычисления предельной погрешности определения площади земельного участка, с подставленными значениями и итоговые (вычисленные) значения	3,5*0,10*√(1 700,00) = 14
4.	Площадь земельного участка согласно сведениям Единого государственного реестра недвижимости (Ркад), м²	1 700,00
5.	Оценка расхождения Р и Ркад (Р - Ркад), м²	0
6.	Предельный минимальный и максимальный размеры земельного участка (Рмин и Рмакс), м²	Рмин = 300 Рмакс = 5 000
7.	Вид (виды) разрешенного использования	—
7.1.	Дополнительные сведения об использовании земельного участка	—
8.	Кадастровый или иной государственный учетный номер (инвентарный) здания, сооружения, объекта незавершенного строительства, расположенного на земельном участке	—
9.	Сведения о земельных участках (землях общего пользования, территории общего пользования), посредством которых обеспечивается доступ	Земли общего пользования
10.	Иные сведения	—
4. Пояснения к сведениям об уточняемом земельном участке с кадастровым номером 68:20:2401011:38 :		
1.	—	

1. Сведения о характерных точках границ уточняемого земельного участка с кадастровым номером 68:20:2401011:39 :

Система координат МСК-68, зона 1 Зона № 1

Обозначение характерных точек границ	Координаты, м				Метод определения координат	Формулы, примененные для расчета средней квадратической погрешности определения координат характерных точек границ (Mt), с подставленными в такие формулы значениями и итоговые (вычисленные) значения Mt, м	Описание закрепления точки
	содержатся в Едином государственном реестре недвижимости		определены в результате выполнения комплексных кадастровых работ				
	X	Y	X	Y			
1	2	3	4	5	6	7	8
н4550У	—	—	441 608,83	1 232 892,73	Метод спутниковых геодезических измерений (определений)	√(0,08^2 + 0,06^2) = 0,10	—
н4549У	—	—	441 608,87	1 232 932,04			
н4551У	—	—	441 581,34	1 232 932,00			
н4552У	—	—	441 579,64	1 232 887,92			
н4553У	—	—	441 578,55	1 232 875,44			
н4554У	—	—	441 608,63	1 232 883,34			
н4550У	—	—	441 608,83	1 232 892,73			

2. Сведения о частях границ уточняемого земельного участка с кадастровым номером 68:20:2401011:39 :

Обозначение части границ		Горизонтальное проложение (S), м	Описание прохождения части границ	Сведения о согласовании местоположения границ (согласовано/спорное)
от т.	до т.			
1	2	3	4	5
н4550У	н4549У	39,31	—	согласовано
н4549У	н4551У	27,53		
н4551У	н4552У	44,11		
н4552У	н4553У	12,53		
н4553У	н4554У	31,10		
н4554У	н4550У	9,39		

3. Сведения о характеристиках уточняемого земельного участка с кадастровым номером 68:20:2401011:39 :		
№ п/п	Наименование характеристики земельного участка	Значение характеристики
1	2	3
1.	Адрес земельного участка	—
1.1.	Сведения о местоположении земельного участка (при отсутствии адреса) в структурированном в соответствии с федеральной информационной адресной системой виде	—
1.2.	Дополнительные сведения о местоположении земельного участка	—
2.	Площадь земельного участка ± величина погрешности определения (вычисления) площади (Р ± ΔР), м²	1 500 ± 14,00
3.	Формула, примененная для вычисления предельной погрешности определения площади земельного участка, с подставленными значениями и итоговые (вычисленные) значения	3,5*0,10*√(1 500,00) = 14
4.	Площадь земельного участка согласно сведениям Единого государственного реестра недвижимости (Ркад), м²	1 500,00
5.	Оценка расхождения Р и Ркад (Р - Ркад), м²	0
6.	Предельный минимальный и максимальный размеры земельного участка (Рмин и Рмакс), м²	Рмин = 300 Рмакс = 5 000
7.	Вид (виды) разрешенного использования	—
7.1.	Дополнительные сведения об использовании земельного участка	—
8.	Кадастровый или иной государственный учетный номер (инвентарный) здания, сооружения, объекта незавершенного строительства, расположенного на земельном участке	68:20:2401001:138
9.	Сведения о земельных участках (землях общего пользования, территории общего пользования), посредством которых обеспечивается доступ	Земли общего пользования
10.	Иные сведения	—
4. Пояснения к сведениям об уточняемом земельном участке с кадастровым номером 68:20:2401011:39 :		
1.	—	

1. Сведения о характерных точках границ уточняемого земельного участка с кадастровым номером 68:20:2401011:40 :

Система координат МСК-68, зона 1 Зона № 1

Обозначение характерных точек границ	Координаты, м				Метод определения координат	Формулы, примененные для расчета средней квадратической погрешности определения координат характерных точек границ (Mt), с подставленными в такие формулы значениями и итоговые (вычисленные) значения Mt, м	Описание закрепления точки
	содержатся в Едином государственном реестре недвижимости		определены в результате выполнения комплексных кадастровых работ				
	X	Y	X	Y			
1	2	3	4	5	6	7	8
н4553У	—	—	441 578,55	1 232 875,44	Метод спутниковых геодезических измерений (определений)	√(0,08^2 + 0,06^2) = 0,10	—
н4552У	—	—	441 579,64	1 232 887,92			
н4551У	—	—	441 581,34	1 232 932,00			
н4555У	—	—	441 530,72	1 232 932,32			
н4556У	—	—	441 526,97	1 232 875,94			
н4553У	—	—	441 578,55	1 232 875,44			

2. Сведения о частях границ уточняемого земельного участка с кадастровым номером 68:20:2401011:40 :

Обозначение части границ		Горизонтальное проложение (S), м	Описание прохождения части границ	Сведения о согласовании местоположения границ (согласовано/спорное)
от т.	до т.			
1	2	3	4	5
н4553У	н4552У	12,53	—	согласовано
н4552У	н4551У	44,11		
н4551У	н4555У	50,62		
н4555У	н4556У	56,50		
н4556У	н4553У	51,58		

3. Сведения о характеристиках уточняемого земельного участка с кадастровым номером 68:20:2401011:40 :

№ п/п	Наименование характеристики земельного участка	Значение характеристики
1	2	3

1	2	3
1.	Адрес земельного участка	—
1.1.	Сведения о местоположении земельного участка (при отсутствии адреса) в структурированном в соответствии с федеральной информационной адресной системой виде	—
1.2.	Дополнительные сведения о местоположении земельного участка	—
2.	Площадь земельного участка ± величина погрешности определения (вычисления) площади (Р ± ΔР), м²	2 900 ± 19,00
3.	Формула, примененная для вычисления предельной погрешности определения площади земельного участка, с подставленными значениями и итоговые (вычисленные) значения	3,5*0,10*√(2 900,00) = 19
4.	Площадь земельного участка согласно сведениям Единого государственного реестра недвижимости (Ркад), м²	2 900,00
5.	Оценка расхождения Р и Ркад (Р - Ркад), м²	0
6.	Предельный минимальный и максимальный размеры земельного участка (Рмин и Рмакс), м²	Рмин = 300 Рмакс = 5 000
7.	Вид (виды) разрешенного использования	—
7.1.	Дополнительные сведения об использовании земельного участка	—
8.	Кадастровый или иной государственный учетный номер (инвентарный) здания, сооружения, объекта незавершенного строительства, расположенного на земельном участке	—
9.	Сведения о земельных участках (землях общего пользования, территории общего пользования), посредством которых обеспечивается доступ	Земли общего пользования
10.	Иные сведения	—
4. Пояснения к сведениям об уточняемом земельном участке с кадастровым номером 68:20:2401011:40 :		
1.	—	

1. Сведения о характерных точках границ уточняемого земельного участка с кадастровым номером 68:20:2401011:42 :

Система координат МСК-68, зона 1 Зона № 1

Обозначение характерных точек границ	Координаты, м				Метод определения координат	Формулы, примененные для расчета средней квадратической погрешности определения координат характерных точек границ (Mt), с подставленными в такие формулы значениями и итоговые (вычисленные) значения Mt, м	Описание закрепления точки
	содержатся в Едином государственном реестре недвижимости		определены в результате выполнения комплексных кадастровых работ				
	X	Y	X	Y			
1	2	3	4	5	6	7	8
н4556У	—	—	441 526,97	1 232 875,94	Метод спутниковых геодезических измерений (определений)	√(0,08^2 + 0,06^2) = 0,10	—
н4555У	—	—	441 530,72	1 232 932,32			
н4557У	—	—	441 505,52	1 232 934,62			
н4558У	—	—	441 489,95	1 232 940,65			
н4559У	—	—	441 480,92	1 232 881,19			
н4556У	—	—	441 526,97	1 232 875,94			

2. Сведения о частях границ уточняемого земельного участка с кадастровым номером 68:20:2401011:42 :

Обозначение части границ		Горизонтальное проложение (S), м	Описание прохождения части границ	Сведения о согласовании местоположения границ (согласовано/спорное)
от т.	до т.			
1	2	3	4	5
н4556У	н4555У	56,50	—	согласовано
н4555У	н4557У	25,30		
н4557У	н4558У	16,70		
н4558У	н4559У	60,14		
н4559У	н4556У	46,35		

3. Сведения о характеристиках уточняемого земельного участка с кадастровым номером 68:20:2401011:42 :

№ п/п	Наименование характеристики земельного участка	Значение характеристики
1	2	3

1	2	3
1.	Адрес земельного участка	—
1.1.	Сведения о местоположении земельного участка (при отсутствии адреса) в структурированном в соответствии с федеральной информационной адресной системой виде	—
1.2.	Дополнительные сведения о местоположении земельного участка	—
2.	Площадь земельного участка ± величина погрешности определения (вычисления) площади (Р ± ΔР), м²	2 500 ± 18,00
3.	Формула, примененная для вычисления предельной погрешности определения площади земельного участка, с подставленными значениями и итоговые (вычисленные) значения	3,5*0,10*√(2 500,00) = 18
4.	Площадь земельного участка согласно сведениям Единого государственного реестра недвижимости (Ркад), м²	2 500,00
5.	Оценка расхождения Р и Ркад (Р - Ркад), м²	0
6.	Предельный минимальный и максимальный размеры земельного участка (Рмин и Рмакс), м²	Рмин = 300 Рмакс = 5 000
7.	Вид (виды) разрешенного использования	—
7.1.	Дополнительные сведения об использовании земельного участка	—
8.	Кадастровый или иной государственный учетный номер (инвентарный) здания, сооружения, объекта незавершенного строительства, расположенного на земельном участке	—
9.	Сведения о земельных участках (землях общего пользования, территории общего пользования), посредством которых обеспечивается доступ	Земли общего пользования
10.	Иные сведения	—
4. Пояснения к сведениям об уточняемом земельном участке с кадастровым номером 68:20:2401011:42 :		
1.	—	

1. Сведения о характерных точках границ уточняемого земельного участка с кадастровым номером 68:20:2401011:54 :

Система координат МСК-68, зона 1 Зона № 1

Обозначение характерных точек границ	Координаты, м				Метод определения координат	Формулы, примененные для расчета средней квадратической погрешности определения координат характерных точек границ (Mt), с подставленными в такие формулы значениями и итоговые (вычисленные) значения Mt, м	Описание закрепления точки
	содержатся в Едином государственном реестре недвижимости		определены в результате выполнения комплексных кадастровых работ				
	X	Y	X	Y			
1	2	3	4	5	6	7	8
н601У	—	—	441 089,68	1 233 159,89	Метод спутниковых геодезических измерений (определений)	√(0,08^2 + 0,06^2) = 0,10	—
н600У	—	—	441 113,65	1 233 145,33			
н4571У	—	—	441 156,71	1 233 126,21			
н4572У	—	—	441 170,52	1 233 161,87			
н4573У	—	—	441 105,80	1 233 189,68			
н601У	—	—	441 089,68	1 233 159,89			

2. Сведения о частях границ уточняемого земельного участка с кадастровым номером 68:20:2401011:54 :

Обозначение части границ		Горизонтальное проложение (S), м	Описание прохождения части границ	Сведения о согласовании местоположения границ (согласовано/спорное)
от т.	до т.			
1	2	3	4	5
н601У	н600У	28,05	—	согласовано
н600У	н4571У	47,11		
н4571У	н4572У	38,24		
н4572У	н4573У	70,44		
н4573У	н601У	33,87		

3. Сведения о характеристиках уточняемого земельного участка с кадастровым номером 68:20:2401011:54 :

№ п/п	Наименование характеристики земельного участка	Значение характеристики
1	2	3

1	2	3
1.	Адрес земельного участка	—
1.1.	Сведения о местоположении земельного участка (при отсутствии адреса) в структурированном в соответствии с федеральной информационной адресной системой виде	—
1.2.	Дополнительные сведения о местоположении земельного участка	—
2.	Площадь земельного участка ± величина погрешности определения (вычисления) площади (Р ± ΔР), м²	2 700 ± 18,00
3.	Формула, примененная для вычисления предельной погрешности определения площади земельного участка, с подставленными значениями и итоговые (вычисленные) значения	3,5*0,10*√(2 700,00) = 18
4.	Площадь земельного участка согласно сведениям Единого государственного реестра недвижимости (Ркад), м²	2 700,00
5.	Оценка расхождения Р и Ркад (Р - Ркад), м²	0
6.	Предельный минимальный и максимальный размеры земельного участка (Рмин и Рмакс), м²	Рмин = 300 Рмакс = 5 000
7.	Вид (виды) разрешенного использования	—
7.1.	Дополнительные сведения об использовании земельного участка	—
8.	Кадастровый или иной государственный учетный номер (инвентарный) здания, сооружения, объекта незавершенного строительства, расположенного на земельном участке	68:20:2401011:108
9.	Сведения о земельных участках (землях общего пользования, территории общего пользования), посредством которых обеспечивается доступ	Земли общего пользования
10.	Иные сведения	—
4. Пояснения к сведениям об уточняемом земельном участке с кадастровым номером 68:20:2401011:54 :		
1.	—	

1. Сведения о характерных точках границ уточняемого земельного участка с кадастровым номером 68:20:2401011:58 :

Система координат МСК-68, зона 1 Зона № 1

Обозначение характерных точек границ	Координаты, м				Метод определения координат	Формулы, примененные для расчета средней квадратической погрешности определения координат характерных точек границ (Mt), с подставленными в такие формулы значениями и итоговые (вычисленные) значения Mt, м	Описание закрепления точки
	содержатся в Едином государственном реестре недвижимости		определены в результате выполнения комплексных кадастровых работ				
	X	Y	X	Y			
1	2	3	4	5	6	7	8
н4574У	—	—	441 019,17	1 233 049,00	Метод спутниковых геодезических измерений (определений)	√(0,08^2 + 0,06^2) = 0,10	—
н4575У	—	—	441 005,35	1 233 021,91			
н4576У	—	—	441 006,21	1 233 021,44			
н4577У	—	—	441 013,57	1 233 018,48			
н4578У	—	—	441 025,38	1 233 014,05			
н4579У	—	—	441 058,91	1 233 001,56			
н4580У	—	—	441 068,79	1 233 022,20			
н4581У	—	—	441 068,49	1 233 022,34			
н4582У	—	—	441 030,59	1 233 042,05			
н4574У	—	—	441 019,17	1 233 049,00			

2. Сведения о частях границ уточняемого земельного участка с кадастровым номером 68:20:2401011:58 :

Обозначение части границ		Горизонтальное проложение (S), м	Описание прохождения части границ	Сведения о согласовании местоположения границ (согласовано/спорное)
от т.	до т.			
1	2	3	4	5

1	2	3	4	5
н4574У	н4575У	30,41	—	согласовано
н4575У	н4576У	0,98		
н4576У	н4577У	7,93		
н4577У	н4578У	12,61		
н4578У	н4579У	35,78		
н4579У	н4580У	22,88		
н4580У	н4581У	0,33		
н4581У	н4582У	42,72		
н4582У	н4574У	13,37		

3. Сведения о характеристиках уточняемого земельного участка с кадастровым номером 68:20:2401011:58 :

№ п/п	Наименование характеристики земельного участка	Значение характеристики
1	2	3
1.	Адрес земельного участка	—
1.1.	Сведения о местоположении земельного участка (при отсутствии адреса) в структурированном в соответствии с федеральной информационной адресной системой виде	—
1.2.	Дополнительные сведения о местоположении земельного участка	—
2.	Площадь земельного участка ± величина погрешности определения (вычисления) площади (Р ± ΔР), м²	1 500 ± 14,00
3.	Формула, примененная для вычисления предельной погрешности определения площади земельного участка, с подставленными значениями и итоговые (вычисленные) значения	3,5*0,10*√(1 500,00) = 14
4.	Площадь земельного участка согласно сведениям Единого государственного реестра недвижимости (Ркад), м²	1 500,00
5.	Оценка расхождения Р и Ркад (Р - Ркад), м²	0
6.	Предельный минимальный и максимальный размеры земельного участка (Рмин и Рмакс), м²	Рмин = 300 Рмакс = 5 000
7.	Вид (виды) разрешенного использования	—
7.1.	Дополнительные сведения об использовании земельного участка	—
8.	Кадастровый или иной государственный учетный номер (инвентарный) здания, сооружения, объекта незавершенного строительства, расположенного на земельном участке	68:20:2401001:349

1	2	3
9.	Сведения о земельных участках (землях общего пользования, территории общего пользования), посредством которых обеспечивается доступ	Земли общего пользования
10.	Иные сведения	—

4. Пояснения к сведениям об уточняемом земельном участке с кадастровым номером 68:20:2401011:58 :

1.	—

1. Сведения о характерных точках границ уточняемого земельного участка с кадастровым номером 68:20:2401011:60 :

Система координат МСК-68, зона 1 Зона № 1

Обозначение характерных точек границ	Координаты, м				Метод определения координат	Формулы, примененные для расчета средней квадратической погрешности определения координат характерных точек границ (Mt), с подставленными в такие формулы значениями и итоговые (вычисленные) значения Mt, м	Описание закрепления точки
	содержатся в Едином государственном реестре недвижимости		определены в результате выполнения комплексных кадастровых работ				
	X	Y	X	Y			
1	2	3	4	5	6	7	8
н4592У	—	—	441 026,61	1 232 997,61	Метод спутниковых геодезических измерений (определений)	√(0,08^2 + 0,06^2) = 0,10	—
н4593У	—	—	441 025,04	1 232 994,69			
н4594У	—	—	441 019,04	1 232 996,71			
н4595У	—	—	441 006,24	1 233 001,48			
н4596У	—	—	440 998,46	1 233 003,84			
н4597У	—	—	440 991,68	1 232 989,14			
н4598У	—	—	441 019,81	1 232 977,13			
н4599У	—	—	441 068,34	1 232 956,94			

1	2	3	4	5	6	7	8
н4600У	—	—	441 077,70	1 232 977,57	Метод спутниковых геодезических измерений (определений)	√(0,08^2 + 0,06^2) = 0,10	—
н4592У	—	—	441 026,61	1 232 997,61			

2. Сведения о частях границ уточняемого земельного участка с кадастровым номером 68:20:2401011:60 :

Обозначение части границ		Горизонтальное проложение (S), м	Описание прохождения части границ	Сведения о согласовании местоположения границ (согласовано/спорное)
от т.	до т.			
1	2	3	4	5
н4592У	н4593У	3,32	—	согласовано
н4593У	н4594У	6,33		
н4594У	н4595У	13,66		
н4595У	н4596У	8,13		
н4596У	н4597У	16,19		
н4597У	н4598У	30,59		
н4598У	н4599У	52,56		
н4599У	н4600У	22,65		
н4600У	н4592У	54,88		

3. Сведения о характеристиках уточняемого земельного участка с кадастровым номером 68:20:2401011:60 :

№ п/п	Наименование характеристики земельного участка	Значение характеристики
1	2	3
1.	Адрес земельного участка	—
1.1.	Сведения о местоположении земельного участка (при отсутствии адреса) в структурированном в соответствии с федеральной информационной адресной системой виде	—
1.2.	Дополнительные сведения о местоположении земельного участка	—
2.	Площадь земельного участка ± величина погрешности определения (вычисления) площади (Р ± ΔР), м²	1 700 ± 14,00
3.	Формула, примененная для вычисления предельной погрешности определения площади земельного участка, с подставленными значениями и итоговые (вычисленные) значения	3,5*0,10*√(1 700,00) = 14
4.	Площадь земельного участка согласно сведениям Единого государственного реестра недвижимости (Ркад), м²	1 700,00

1	2	3
5.	Оценка расхождения Р и Ркад (Р - Ркад), м²	0
6.	Предельный минимальный и максимальный размеры земельного участка (Рмин и Рмакс), м²	Рмин = 300 Рмакс = 5 000
7.	Вид (виды) разрешенного использования	—
7.1.	Дополнительные сведения об использовании земельного участка	—
8.	Кадастровый или иной государственный учетный номер (инвентарный) здания, сооружения, объекта незавершенного строительства, расположенного на земельном участке	—
9.	Сведения о земельных участках (землях общего пользования, территории общего пользования), посредством которых обеспечивается доступ	Земли общего пользования
10.	Иные сведения	—

4. Пояснения к сведениям об уточняемом земельном участке с кадастровым номером 68:20:2401011:60 :

1.	—

1. Сведения о характерных точках границ уточняемого земельного участка с кадастровым номером 68:20:2401011:63 :

Система координат МСК-68, зона 1 Зона № 1

Обозначение характерных точек границ	Координаты, м				Метод определения координат	Формулы, примененные для расчета средней квадратической погрешности определения координат характерных точек границ (Mt), с подставленными в такие формулы значениями и итоговые (вычисленные) значения Mt, м	Описание закрепления точки
	содержатся в Едином государственном реестре недвижимости		определены в результате выполнения комплексных кадастровых работ				
	X	Y	X	Y			
1	2	3	4	5	6	7	8
н4601У	—	—	441 015,33	1 232 901,26	Метод спутниковых геодезических измерений (определений)	√(0,08^2 + 0,06^2) = 0,10	—
н4602У	—	—	441 024,22	1 232 923,55			
н4603У	—	—	441 006,03	1 232 931,39			
н4604У	—	—	441 006,30	1 232 932,26			

1	2	3	4	5	6	7	8
н4605У	—	—	440 971,89	1 232 946,23	Метод спутниковых геодезических измерений (определений)	√(0,08^2 + 0,06^2) = 0,10	—
н4606У	—	—	440 961,72	1 232 920,19			
н4607У	—	—	440 979,15	1 232 913,85			
н4601У	—	—	441 015,33	1 232 901,26			

2. Сведения о частях границ уточняемого земельного участка с кадастровым номером 68:20:2401011:63 :

Обозначение части границ		Горизонтальное проложение (S), м	Описание прохождения части границ	Сведения о согласовании местоположения границ (согласовано/спорное)
от т.	до т.			
1	2	3	4	5
н4601У	н4602У	24,00	—	согласовано
н4602У	н4603У	19,81		
н4603У	н4604У	0,91		
н4604У	н4605У	37,14		
н4605У	н4606У	27,96		
н4606У	н4607У	18,55		
н4607У	н4601У	38,31		

3. Сведения о характеристиках уточняемого земельного участка с кадастровым номером 68:20:2401011:63 :

№ п/п	Наименование характеристики земельного участка	Значение характеристики
1	2	3
1.	Адрес земельного участка	—
1.1.	Сведения о местоположении земельного участка (при отсутствии адреса) в структурированном в соответствии с федеральной информационной адресной системой виде	—
1.2.	Дополнительные сведения о местоположении земельного участка	—
2.	Площадь земельного участка ± величина погрешности определения (вычисления) площади (Р ± ΔР), м²	1 499 ± 14,00
3.	Формула, примененная для вычисления предельной погрешности определения площади земельного участка, с подставленными значениями и итоговые (вычисленные) значения	3,5*0,10*√(1 499,00) = 14

1	2	3
4.	Площадь земельного участка согласно сведениям Единого государственного реестра недвижимости (Ркад), м²	1 500,00
5.	Оценка расхождения Р и Ркад (Р - Ркад), м²	1
6.	Предельный минимальный и максимальный размеры земельного участка (Рмин и Рмакс), м²	Рмин = 300 Рмакс = 5 000
7.	Вид (виды) разрешенного использования	—
7.1.	Дополнительные сведения об использовании земельного участка	—
8.	Кадастровый или иной государственный учетный номер (инвентарный) здания, сооружения, объекта незавершенного строительства, расположенного на земельном участке	68:20:2401001:117; 68:20:2401011:102
9.	Сведения о земельных участках (землях общего пользования, территории общего пользования), посредством которых обеспечивается доступ	Земли общего пользования
10.	Иные сведения	—

4. Пояснения к сведениям об уточняемом земельном участке с кадастровым номером 68:20:2401011:63 :

1.	—

1. Сведения о характерных точках границ уточняемого земельного участка с кадастровым номером 68:20:2401011:64 :

Система координат МСК-68, зона 1 Зона № 1

Обозначение характерных точек границ	Координаты, м				Метод определения координат	Формулы, примененные для расчета средней квадратической погрешности определения координат характерных точек границ (Mt), с подставленными в такие формулы значениями и итоговые (вычисленные) значения Mt, м	Описание закрепления точки
	содержатся в Едином государственном реестре недвижимости		определены в результате выполнения комплексных кадастровых работ				
	X	Y	X	Y			
1	2	3	4	5	6	7	8
н4608У	—	—	441 049,88	1 232 867,21	Метод спутниковых геодезических измерений (определений)	√(0,08^2 + 0,06^2) = 0,10	—
н4609У	—	—	441 052,73	1 232 889,10			
н4610У	—	—	441 044,96	1 232 891,71			

1	2	3	4	5	6	7	8
н4601У	—	—	441 015,33	1 232 901,26	Метод спутниковых геодезических измерений (определений)	√(0,08^2 + 0,06^2) = 0,10	—
н4607У	—	—	440 979,15	1 232 913,85			
н4606У	—	—	440 961,72	1 232 920,19			
н4611У	—	—	440 953,93	1 232 904,65			
н4608У	—	—	441 049,88	1 232 867,21			

2. Сведения о частях границ уточняемого земельного участка с кадастровым номером 68:20:2401011:64 :

Обозначение части границ		Горизонтальное проложение (S), м	Описание прохождения части границ	Сведения о согласовании местоположения границ (согласовано/спорное)
от т.	до т.			
1	2	3	4	5
н4608У	н4609У	22,07	—	согласовано
н4609У	н4610У	8,20		
н4610У	н4601У	31,13		
н4601У	н4607У	38,31		
н4607У	н4606У	18,55		
н4606У	н4611У	17,38		
н4611У	н4608У	103,00		

3. Сведения о характеристиках уточняемого земельного участка с кадастровым номером 68:20:2401011:64 :

№ п/п	Наименование характеристики земельного участка	Значение характеристики
1	2	3
1.	Адрес земельного участка	—
1.1.	Сведения о местоположении земельного участка (при отсутствии адреса) в структурированном в соответствии с федеральной информационной адресной системой виде	—
1.2.	Дополнительные сведения о местоположении земельного участка	—
2.	Площадь земельного участка ± величина погрешности определения (вычисления) площади (Р ± ΔР), м²	1 900 ± 15,00

1	2	3
3.	Формула, примененная для вычисления предельной погрешности определения площади земельного участка, с подставленными значениями и итоговые (вычисленные) значения	3,5*0,10*√(1 900,00) = 15
4.	Площадь земельного участка согласно сведениям Единого государственного реестра недвижимости (Ркад), м²	1 900,00
5.	Оценка расхождения Р и Ркад (Р - Ркад), м²	0
6.	Предельный минимальный и максимальный размеры земельного участка (Рмин и Рмакс), м²	Рмин = 300 Рмакс = 5 000
7.	Вид (виды) разрешенного использования	—
7.1.	Дополнительные сведения об использовании земельного участка	—
8.	Кадастровый или иной государственный учетный номер (инвентарный) здания, сооружения, объекта незавершенного строительства, расположенного на земельном участке	68:20:2401001:393
9.	Сведения о земельных участках (землях общего пользования, территории общего пользования), посредством которых обеспечивается доступ	Земли общего пользования
10.	Иные сведения	—

4. Пояснения к сведениям об уточняемом земельном участке с кадастровым номером 68:20:2401011:64 :

1.	—

1. Сведения о характерных точках границ уточняемого земельного участка с кадастровым номером 68:20:2401011:65 :

Система координат МСК-68, зона 1 Зона № 1

Обозначение характерных точек границ	Координаты, м				Метод определения координат	Формулы, примененные для расчета средней квадратической погрешности определения координат характерных точек границ (Mt), с подставленными в такие формулы значениями и итоговые (вычисленные) значения Mt, м	Описание закрепления точки
	содержатся в Едином государственном реестре недвижимости		определены в результате выполнения комплексных кадастровых работ				
	X	Y	X	Y			
1	2	3	4	5	6	7	8
н4612У	—	—	441 005,31	1 232 860,35	Метод спутниковых геодезических измерений (определений)	√(0,08^2 + 0,06^2) = 0,10	—

1	2	3	4	5	6	7	8
н4613У	—	—	441 041,30	1 232 845,42	Метод спутниковых геодезических измерений (определений)	√(0,08^2 + 0,06^2) = 0,10	—
н4614У	—	—	441 049,88	1 232 867,21			
н4608У	—	—	441 049,88	1 232 867,21			
н4611У	—	—	440 953,93	1 232 904,65			
н4615У	—	—	440 945,20	1 232 885,01			
н4616У	—	—	440 990,23	1 232 866,59			
н4612У	—	—	441 005,31	1 232 860,35			

2. Сведения о частях границ уточняемого земельного участка с кадастровым номером 68:20:2401011:65 :

Обозначение части границ		Горизонтальное проложение (S), м	Описание прохождения части границ	Сведения о согласовании местоположения границ (согласовано/спорное)
от т.	до т.			
1	2	3	4	5
н4612У	н4613У	38,96	—	согласовано
н4613У	н4614У	23,42		
н4614У	н4608У	0,00		
н4608У	н4611У	103,00		
н4611У	н4615У	21,49		
н4615У	н4616У	48,65		
н4616У	н4612У	16,32		

3. Сведения о характеристиках уточняемого земельного участка с кадастровым номером 68:20:2401011:65 :

№ п/п	Наименование характеристики земельного участка	Значение характеристики
1	2	3
1.	Адрес земельного участка	—
1.1.	Сведения о местоположении земельного участка (при отсутствии адреса) в структурированном в соответствии с федеральной информационной адресной системой виде	—
1.2.	Дополнительные сведения о местоположении земельного участка	—

1	2	3
2.	Площадь земельного участка ± величина погрешности определения (вычисления) площади (Р ± ΔР), м²	2 316 ± 17,00
3.	Формула, примененная для вычисления предельной погрешности определения площади земельного участка, с подставленными значениями и итоговые (вычисленные) значения	3,5*0,10*√(2 316,00) = 17
4.	Площадь земельного участка согласно сведениям Единого государственного реестра недвижимости (Ркад), м²	2 300,00
5.	Оценка расхождения Р и Ркад (Р - Ркад), м²	16
6.	Предельный минимальный и максимальный размеры земельного участка (Рмин и Рмакс), м²	Рмин = 300 Рмакс = 5 000
7.	Вид (виды) разрешенного использования	—
7.1.	Дополнительные сведения об использовании земельного участка	—
8.	Кадастровый или иной государственный учетный номер (инвентарный) здания, сооружения, объекта незавершенного строительства, расположенного на земельном участке	68:20:2401011:226
9.	Сведения о земельных участках (землях общего пользования, территории общего пользования), посредством которых обеспечивается доступ	Земли общего пользования
10.	Иные сведения	—

4. Пояснения к сведениям об уточняемом земельном участке с кадастровым номером 68:20:2401011:65 :

1.	—

1. Сведения о характерных точках границ уточняемого земельного участка с кадастровым номером 68:20:2401011:66 :

Система координат МСК-68, зона 1 Зона № 1

Обозначение характерных точек границ	Координаты, м				Метод определения координат	Формулы, примененные для расчета средней квадратической погрешности определения координат характерных точек границ (Mt), с подставленными в такие формулы значениями и итоговые (вычисленные) значения Mt, м	Описание закрепления точки
	содержатся в Едином государственном реестре недвижимости		определены в результате выполнения комплексных кадастровых работ				
	X	Y	X	Y			
1	2	3	4	5	6	7	8

1	2	3	4	5	6	7	8
н4617У	—	—	440 979,28	1 232 840,52	Метод спутниковых геодезических измерений (определений)	√(0,08^2 + 0,06^2) = 0,10	—
н4618У	—	—	440 995,03	1 232 833,43			
н4612У	—	—	441 005,31	1 232 860,35			
н4616У	—	—	440 990,23	1 232 866,59			
н4615У	—	—	440 945,20	1 232 885,01			
н4619У	—	—	440 936,00	1 232 859,87			
н4617У	—	—	440 979,28	1 232 840,52			

2. Сведения о частях границ уточняемого земельного участка с кадастровым номером 68:20:2401011:66 :

Обозначение части границ		Горизонтальное проложение (S), м	Описание прохождения части границ	Сведения о согласовании местоположения границ (согласовано/спорное)
от т.	до т.			
1	2	3	4	5
н4617У	н4618У	17,27	—	согласовано
н4618У	н4612У	28,82		
н4612У	н4616У	16,32		
н4616У	н4615У	48,65		
н4615У	н4619У	26,77		
н4619У	н4617У	47,41		

3. Сведения о характеристиках уточняемого земельного участка с кадастровым номером 68:20:2401011:66 :

№ п/п	Наименование характеристики земельного участка	Значение характеристики
1	2	3
1.	Адрес земельного участка	—
1.1.	Сведения о местоположении земельного участка (при отсутствии адреса) в структурированном в соответствии с федеральной информационной адресной системой виде	—
1.2.	Дополнительные сведения о местоположении земельного участка	—

1	2	3
2.	Площадь земельного участка ± величина погрешности определения (вычисления) площади (Р ± ΔР), м²	1 800 ± 15,00
3.	Формула, примененная для вычисления предельной погрешности определения площади земельного участка, с подставленными значениями и итоговые (вычисленные) значения	3,5*0,10*√(1 800,00) = 15
4.	Площадь земельного участка согласно сведениям Единого государственного реестра недвижимости (Ркад), м²	1 800,00
5.	Оценка расхождения Р и Ркад (Р - Ркад), м²	0
6.	Предельный минимальный и максимальный размеры земельного участка (Рмин и Рмакс), м²	Рмин = 300 Рмакс = 5 000
7.	Вид (виды) разрешенного использования	—
7.1.	Дополнительные сведения об использовании земельного участка	—
8.	Кадастровый или иной государственный учетный номер (инвентарный) здания, сооружения, объекта незавершенного строительства, расположенного на земельном участке	68:20:2401001:118
9.	Сведения о земельных участках (землях общего пользования, территории общего пользования), посредством которых обеспечивается доступ	Земли общего пользования
10.	Иные сведения	—

4. Пояснения к сведениям об уточняемом земельном участке с кадастровым номером 68:20:2401011:66 :

1.	—

1. Сведения о характерных точках границ уточняемого земельного участка с кадастровым номером 68:20:2401011:67 :

Система координат МСК-68, зона 1 Зона № 1

Обозначение характерных точек границ	Координаты, м				Метод определения координат	Формулы, примененные для расчета средней квадратической погрешности определения координат характерных точек границ (Mt), с подставленными в такие формулы значениями и итоговые (вычисленные) значения Mt, м	Описание закрепления точки
	содержатся в Едином государственном реестре недвижимости		определены в результате выполнения комплексных кадастровых работ				
	X	Y	X	Y			
1	2	3	4	5	6	7	8

1	2	3	4	5	6	7	8
н4620У	—	—	440 918,63	1 232 796,51	Метод спутниковых геодезических измерений (определений)	√(0,08^2 + 0,06^2) = 0,10	—
н4621У	—	—	440 918,86	1 232 796,41			
н4622У	—	—	440 957,75	1 232 778,77			
н4623У	—	—	440 990,95	1 232 763,37			
н4624У	—	—	441 001,10	1 232 784,11			
н4625У	—	—	440 928,09	1 232 821,48			
н4620У	—	—	440 918,63	1 232 796,51			

2. Сведения о частях границ уточняемого земельного участка с кадастровым номером 68:20:2401011:67 :

Обозначение части границ		Горизонтальное проложение (S), м	Описание прохождения части границ	Сведения о согласовании местоположения границ (согласовано/спорное)
от т.	до т.			
1	2	3	4	5
н4620У	н4621У	0,25	—	согласовано
н4621У	н4622У	42,70		
н4622У	н4623У	36,60		
н4623У	н4624У	23,09		
н4624У	н4625У	82,02		
н4625У	н4620У	26,70		

3. Сведения о характеристиках уточняемого земельного участка с кадастровым номером 68:20:2401011:67 :

№ п/п	Наименование характеристики земельного участка	Значение характеристики
1	2	3
1.	Адрес земельного участка	—
1.1.	Сведения о местоположении земельного участка (при отсутствии адреса) в структурированном в соответствии с федеральной информационной адресной системой виде	—
1.2.	Дополнительные сведения о местоположении земельного участка	—

1	2	3
2.	Площадь земельного участка ± величина погрешности определения (вычисления) площади (Р ± ΔР), м²	2 000 ± 16,00
3.	Формула, примененная для вычисления предельной погрешности определения площади земельного участка, с подставленными значениями и итоговые (вычисленные) значения	3,5*0,10*√(2 000,00) = 16
4.	Площадь земельного участка согласно сведениям Единого государственного реестра недвижимости (Ркад), м²	2 000,00
5.	Оценка расхождения Р и Ркад (Р - Ркад), м²	0
6.	Предельный минимальный и максимальный размеры земельного участка (Рмин и Рмакс), м²	Рмин = 300 Рмакс = 5 000
7.	Вид (виды) разрешенного использования	—
7.1.	Дополнительные сведения об использовании земельного участка	—
8.	Кадастровый или иной государственный учетный номер (инвентарный) здания, сооружения, объекта незавершенного строительства, расположенного на земельном участке	68:20:2401001:205
9.	Сведения о земельных участках (землях общего пользования, территории общего пользования), посредством которых обеспечивается доступ	Земли общего пользования
10.	Иные сведения	—

4. Пояснения к сведениям об уточняемом земельном участке с кадастровым номером 68:20:2401011:67 :

1.	—

1. Сведения о характерных точках границ уточняемого земельного участка с кадастровым номером 68:20:2401011:73 :

Система координат МСК-68, зона 1 Зона № 1

Обозначение характерных точек границ	Координаты, м				Метод определения координат	Формулы, примененные для расчета средней квадратической погрешности определения координат характерных точек границ (Mt), с подставленными в такие формулы значениями и итоговые (вычисленные) значения Mt, м	Описание закрепления точки
	содержатся в Едином государственном реестре недвижимости		определены в результате выполнения комплексных кадастровых работ				
	X	Y	X	Y			
1	2	3	4	5	6	7	8

1	2	3	4	5	6	7	8
н4628У	—	—	440 892,53	1 232 718,17	Метод спутниковых геодезических измерений (определений)	√(0,08^2 + 0,06^2) = 0,10	—
н4629У	—	—	440 879,46	1 232 689,99			
н648У	—	—	440 896,61	1 232 681,38			
н647У	—	—	440 897,09	1 232 682,06			
н646У	—	—	440 911,52	1 232 675,42			
н645У	—	—	440 933,38	1 232 664,48			
н4630У	—	—	440 947,54	1 232 657,40			
н4631У	—	—	440 961,37	1 232 683,84			
н4628У	—	—	440 892,53	1 232 718,17			

2. Сведения о частях границ уточняемого земельного участка с кадастровым номером 68:20:2401011:73 :

Обозначение части границ		Горизонтальное проложение (S), м	Описание прохождения части границ	Сведения о согласовании местоположения границ (согласовано/спорное)
от т.	до т.			
1	2	3	4	5
н4628У	н4629У	31,06	—	согласовано
н4629У	н648У	19,19		
н648У	н647У	0,83		
н647У	н646У	15,88		
н646У	н645У	24,44		
н645У	н4630У	15,83		
н4630У	н4631У	29,84		
н4631У	н4628У	76,93		

3. Сведения о характеристиках уточняемого земельного участка с кадастровым номером 68:20:2401011:73 :

№ п/п	Наименование характеристики земельного участка	Значение характеристики
1	2	3

1	2	3
1.	Адрес земельного участка	—
1.1.	Сведения о местоположении земельного участка (при отсутствии адреса) в структурированном в соответствии с федеральной информационной адресной системой виде	—
1.2.	Дополнительные сведения о местоположении земельного участка	—
2.	Площадь земельного участка ± величина погрешности определения (вычисления) площади (Р ± ΔР), м²	2 300 ± 17,00
3.	Формула, примененная для вычисления предельной погрешности определения площади земельного участка, с подставленными значениями и итоговые (вычисленные) значения	3,5*0,10*√(2 300,00) = 17
4.	Площадь земельного участка согласно сведениям Единого государственного реестра недвижимости (Ркад), м²	2 300,00
5.	Оценка расхождения Р и Ркад (Р - Ркад), м²	0
6.	Предельный минимальный и максимальный размеры земельного участка (Рмин и Рмакс), м²	Рмин = 300 Рмакс = 5 000
7.	Вид (виды) разрешенного использования	—
7.1.	Дополнительные сведения об использовании земельного участка	—
8.	Кадастровый или иной государственный учетный номер (инвентарный) здания, сооружения, объекта незавершенного строительства, расположенного на земельном участке	68:20:2401011:107
9.	Сведения о земельных участках (землях общего пользования, территории общего пользования), посредством которых обеспечивается доступ	Земли общего пользования
10.	Иные сведения	—
4. Пояснения к сведениям об уточняемом земельном участке с кадастровым номером 68:20:2401011:73 :		
1.	—	

1. Сведения о характерных точках границ уточняемого земельного участка с кадастровым номером 68:20:2401011:74 :

Система координат МСК-68, зона 1 Зона № 1

Обозначение характерных точек границ	Координаты, м				Метод определения координат	Формулы, примененные для расчета средней квадратической погрешности определения координат характерных точек границ (Mt), с подставленными в такие формулы значениями и итоговые (вычисленные) значения Mt, м	Описание закрепления точки
	содержатся в Едином государственном реестре недвижимости		определены в результате выполнения комплексных кадастровых работ				
	X	Y	X	Y			
1	2	3	4	5	6	7	8
н4632У	—	—	440 909,03	1 232 598,69	Метод спутниковых геодезических измерений (определений)	√(0,08^2 + 0,06^2) = 0,10	—
н4633У	—	—	440 919,39	1 232 617,26			
н634У	—	—	440 916,31	1 232 618,68			
н633У	—	—	440 884,13	1 232 635,02			
н632У	—	—	440 875,69	1 232 639,50			
н631У	—	—	440 875,20	1 232 638,82			
н630У	—	—	440 858,06	1 232 647,82			
н587У	—	—	440 850,01	1 232 629,75			
н592У	—	—	440 899,37	1 232 603,44			
н4632У	—	—	440 909,03	1 232 598,69			

2. Сведения о частях границ уточняемого земельного участка с кадастровым номером 68:20:2401011:74 :

Обозначение части границ		Горизонтальное проложение (S), м	Описание прохождения части границ	Сведения о согласовании местоположения границ (согласовано/спорное)
от т.	до т.			
1	2	3	4	5

1	2	3	4	5
н4632У	н4633У	21,26	—	согласовано
н4633У	н634У	3,39		
н634У	н633У	36,09		
н633У	н632У	9,56		
н632У	н631У	0,84		
н631У	н630У	19,36		
н630У	н587У	19,78		
н587У	н592У	55,93		
н592У	н4632У	10,76		

3. Сведения о характеристиках уточняемого земельного участка с кадастровым номером 68:20:2401011:74 :

№ п/п	Наименование характеристики земельного участка	Значение характеристики
1	2	3
1.	Адрес земельного участка	—
1.1.	Сведения о местоположении земельного участка (при отсутствии адреса) в структурированном в соответствии с федеральной информационной адресной системой виде	—
1.2.	Дополнительные сведения о местоположении земельного участка	—
2.	Площадь земельного участка ± величина погрешности определения (вычисления) площади (Р ± ΔР), м²	1 396 ± 13,00
3.	Формула, примененная для вычисления предельной погрешности определения площади земельного участка, с подставленными значениями и итоговые (вычисленные) значения	3,5*0,10*√(1 396,00) = 13
4.	Площадь земельного участка согласно сведениям Единого государственного реестра недвижимости (Ркад), м²	1 500,00
5.	Оценка расхождения Р и Ркад (Р - Ркад), м²	104
6.	Предельный минимальный и максимальный размеры земельного участка (Рмин и Рмакс), м²	Рмин = 300 Рмакс = 5 000
7.	Вид (виды) разрешенного использования	—
7.1.	Дополнительные сведения об использовании земельного участка	—
8.	Кадастровый или иной государственный учетный номер (инвентарный) здания, сооружения, объекта незавершенного строительства, расположенного на земельном участке	—

1	2	3
9.	Сведения о земельных участках (землях общего пользования, территории общего пользования), посредством которых обеспечивается доступ	Земли общего пользования
10.	Иные сведения	—

4. Пояснения к сведениям об уточняемом земельном участке с кадастровым номером 68:20:2401011:74 :

1.	—

1. Сведения о характерных точках границ уточняемого земельного участка с кадастровым номером 68:20:2401011:75 :

Система координат МСК-68, зона 1 Зона № 1

Обозначение характерных точек границ	Координаты, м				Метод определения координат	Формулы, примененные для расчета средней квадратической погрешности определения координат характерных точек границ (Mt), с подставленными в такие формулы значениями и итоговые (вычисленные) значения Mt, м	Описание закрепления точки
	содержатся в Едином государственном реестре недвижимости		определены в результате выполнения комплексных кадастровых работ				
	X	Y	X	Y			
1	2	3	4	5	6	7	8
68:20:2401011:75(1)							
н4634У	—	—	440 822,93	1 232 579,08	Метод спутниковых геодезических измерений (определений)	√(0,08^2 + 0,06^2) = 0,10	—
н4635У	—	—	440 823,81	1 232 578,54			
н4636У	—	—	440 878,44	1 232 549,07			
н4637У	—	—	440 892,40	1 232 574,32			
н589У	—	—	440 852,49	1 232 593,33			
н588У	—	—	440 833,93	1 232 602,16			
н4634У	—	—	440 822,93	1 232 579,08			
68:20:2401011:75(2)							

1	2	3	4	5	6	7	8
н4638У	—	—	440 811,99	1 232 582,62	Метод спутниковых геодезических измерений (определений)	√(0,08^2 + 0,06^2) = 0,10	—
н4639У	—	—	440 819,79	1 232 597,91			
н4640У	—	—	440 786,35	1 232 615,65			
н4641У	—	—	440 777,97	1 232 600,31			
н4638У	—	—	440 811,99	1 232 582,62			

2. Сведения о частях границ уточняемого земельного участка с кадастровым номером 68:20:2401011:75 :

Обозначение части границ		Горизонтальное проложение (S), м	Описание прохождения части границ	Сведения о согласовании местоположения границ (согласовано/спорное)
от т.	до т.			
1	2	3	4	5
68:20:2401011:75(1)				
н4634У	н4635У	1,03	—	согласовано
н4635У	н4636У	62,07		
н4636У	н4637У	28,85		
н4637У	н589У	44,21		
н589У	н588У	20,55		
н588У	н4634У	25,57		
68:20:2401011:75(2)				
н4638У	н4639У	17,16	—	согласовано
н4639У	н4640У	37,85		
н4640У	н4641У	17,48		
н4641У	н4638У	38,34		

3. Сведения о характеристиках уточняемого земельного участка с кадастровым номером 68:20:2401011:75 :

№ п/п	Наименование характеристики земельного участка	Значение характеристики
1	2	3

1	2	3
1.	Адрес земельного участка	—
1.1.	Сведения о местоположении земельного участка (при отсутствии адреса) в структурированном в соответствии с федеральной информационной адресной системой виде	—
1.2.	Дополнительные сведения о местоположении земельного участка	—
2.	Площадь земельного участка ± величина погрешности определения (вычисления) площади (Р ± ΔР), м²	2 400 ± 24,00, 68:20:2401011:75(1) 1 740,14 ± 14,60, 68:20:2401011:75(2) 659,89 ± 8,99
3.	Формула, примененная для вычисления предельной погрешности определения площади земельного участка, с подставленными значениями и итоговые (вычисленные) значения	14,60 + 8,99 = 24
4.	Площадь земельного участка согласно сведениям Единого государственного реестра недвижимости (Ркад), м²	2 400,00
5.	Оценка расхождения Р и Ркад (Р - Ркад), м²	0
6.	Предельный минимальный и максимальный размеры земельного участка (Рмин и Рмакс), м²	Рмин = 300 Рмакс = 5 000
7.	Вид (виды) разрешенного использования	—
7.1.	Дополнительные сведения об использовании земельного участка	—
8.	Кадастровый или иной государственный учетный номер (инвентарный) здания, сооружения, объекта незавершенного строительства, расположенного на земельном участке	68:20:2401001:244
9.	Сведения о земельных участках (землях общего пользования, территории общего пользования), посредством которых обеспечивается доступ	—
10.	Иные сведения	—
4. Пояснения к сведениям об уточняемом земельном участке с кадастровым номером 68:20:2401011:75 :		
1.	—	

1. Сведения о характерных точках границ уточняемого земельного участка с кадастровым номером 68:20:2401011:77 :

Система координат МСК-68, зона 1 Зона № 1

Обозначение характерных точек границ	Координаты, м				Метод определения координат	Формулы, примененные для расчета средней квадратической погрешности определения координат характерных точек границ (Mt), с подставленными в такие формулы значениями и итоговые (вычисленные) значения Mt, м	Описание закрепления точки
	содержатся в Едином государственном реестре недвижимости		определены в результате выполнения комплексных кадастровых работ				
	X	Y	X	Y			
1	2	3	4	5	6	7	8
н4642У	—	—	440 813,15	1 232 555,56	Метод спутниковых геодезических измерений (определений)	√(0,08^2 + 0,06^2) = 0,10	—
н4643У	—	—	440 810,91	1 232 556,47			
н4644У	—	—	440 797,51	1 232 527,25			
н4645У	—	—	440 797,19	1 232 524,50			
н4646У	—	—	440 798,59	1 232 521,08			
н4647У	—	—	440 831,74	1 232 505,68			
н4648У	—	—	440 847,68	1 232 539,46			
н4642У	—	—	440 813,15	1 232 555,56			

2. Сведения о частях границ уточняемого земельного участка с кадастровым номером 68:20:2401011:77 :

Обозначение части границ		Горизонтальное проложение (S), м	Описание прохождения части границ	Сведения о согласовании местоположения границ (согласовано/спорное)
от т.	до т.			
1	2	3	4	5
н4642У	н4643У	2,42	—	согласовано
н4643У	н4644У	32,15		
н4644У	н4645У	2,77		
н4645У	н4646У	3,70		

1	2	3	4	5
н4646У	н4647У	36,55	—	согласовано
н4647У	н4648У	37,35		
н4648У	н4642У	38,10		

3. Сведения о характеристиках уточняемого земельного участка с кадастровым номером 68:20:2401011:77 :

№ п/п	Наименование характеристики земельного участка	Значение характеристики
1	2	3
1.	Адрес земельного участка	—
1.1.	Сведения о местоположении земельного участка (при отсутствии адреса) в структурированном в соответствии с федеральной информационной адресной системой виде	—
1.2.	Дополнительные сведения о местоположении земельного участка	—
2.	Площадь земельного участка ± величина погрешности определения (вычисления) площади (Р ± ΔР), м²	1 500 ± 14,00
3.	Формула, примененная для вычисления предельной погрешности определения площади земельного участка, с подставленными значениями и итоговые (вычисленные) значения	3,5*0,10*√(1 500,00) = 14
4.	Площадь земельного участка согласно сведениям Единого государственного реестра недвижимости (Ркад), м²	1 500,00
5.	Оценка расхождения Р и Ркад (Р - Ркад), м²	0
6.	Предельный минимальный и максимальный размеры земельного участка (Рмин и Рмакс), м²	Рмин = 300 Рмакс = 5 000
7.	Вид (виды) разрешенного использования	—
7.1.	Дополнительные сведения об использовании земельного участка	—
8.	Кадастровый или иной государственный учетный номер (инвентарный) здания, сооружения, объекта незавершенного строительства, расположенного на земельном участке	—
9.	Сведения о земельных участках (землях общего пользования, территории общего пользования), посредством которых обеспечивается доступ	Земли общего пользования
10.	Иные сведения	—

4. Пояснения к сведениям об уточняемом земельном участке с кадастровым номером 68:20:2401011:77 :

1.	—

1. Сведения о характерных точках границ уточняемого земельного участка с кадастровым номером 68:20:2401011:79 :

Система координат МСК-68, зона 1 Зона № 1

Обозначение характерных точек границ	Координаты, м				Метод определения координат	Формулы, примененные для расчета средней квадратической погрешности определения координат характерных точек границ (Mt), с подставленными в такие формулы значениями и итоговые (вычисленные) значения Mt, м	Описание закрепления точки
	содержатся в Едином государственном реестре недвижимости		определены в результате выполнения комплексных кадастровых работ				
	X	Y	X	Y			
1	2	3	4	5	6	7	8
68:20:2401011:79(1)							
н2369У	—	—	440 882,68	1 232 733,14	Метод спутниковых геодезических измерений (определений)	√(0,08^2 + 0,06^2) = 0,10	—
н4649У	—	—	440 891,65	1 232 755,34			
н4650У	—	—	440 885,09	1 232 757,25			
н4651У	—	—	440 883,89	1 232 758,78			
н4652У	—	—	440 882,45	1 232 759,72			
н4653У	—	—	440 870,47	1 232 762,34			
н4654У	—	—	440 863,53	1 232 763,35			
н4655У	—	—	440 858,00	1 232 764,48			
н4656У	—	—	440 817,14	1 232 780,20			
н4657У	—	—	440 806,96	1 232 783,57			
н4658У	—	—	440 800,21	1 232 752,20			
н4659У	—	—	440 810,31	1 232 750,81			

1	2	3	4	5	6	7	8
н2371У	—	—	440 839,87	1 232 744,56	Метод спутниковых геодезических измерений (определений)	√(0,08^2 + 0,06^2) = 0,10	—
н2370У	—	—	440 853,42	1 232 741,70			
н2369У	—	—	440 882,68	1 232 733,14			
68:20:2401011:79(2)							
н4625У	—	—	440 928,09	1 232 821,48	Метод спутниковых геодезических измерений (определений)	√(0,08^2 + 0,06^2) = 0,10	—
н4660У	—	—	440 967,76	1 232 801,15			
н4661У	—	—	440 975,27	1 232 815,80			
н4662У	—	—	440 933,40	1 232 835,51			
н4625У	—	—	440 928,09	1 232 821,48			

2. Сведения о частях границ уточняемого земельного участка с кадастровым номером 68:20:2401011:79 :

Обозначение части границ		Горизонтальное проложение (S), м	Описание прохождения части границ	Сведения о согласовании местоположения границ (согласовано/спорное)
от т.	до т.			
1	2	3	4	5
68:20:2401011:79(1)				
н2369У	н4649У	23,94	—	согласовано
н4649У	н4650У	6,83		
н4650У	н4651У	1,94		
н4651У	н4652У	1,72		
н4652У	н4653У	12,26		
н4653У	н4654У	7,01		
н4654У	н4655У	5,64		
н4655У	н4656У	43,78		
н4656У	н4657У	10,72		
н4657У	н4658У	32,09		
н4658У	н4659У	10,20		
н4659У	н2371У	30,21		

1	2	3	4	5
н2371У	н2370У	13,85	—	согласовано
н2370У	н2369У	30,49		
68:20:2401011:79(2)				
н4625У	н4660У	44,58	—	согласовано
н4660У	н4661У	16,46		
н4661У	н4662У	46,28		
н4662У	н4625У	15,00		

3. Сведения о характеристиках уточняемого земельного участка с кадастровым номером 68:20:2401011:79 :

№ п/п	Наименование характеристики земельного участка	Значение характеристики
1	2	3
1.	Адрес земельного участка	—
1.1.	Сведения о местоположении земельного участка (при отсутствии адреса) в структурированном в соответствии с федеральной информационной адресной системой виде	—
1.2.	Дополнительные сведения о местоположении земельного участка	—
2.	Площадь земельного участка ± величина погрешности определения (вычисления) площади (Р ± ΔР), м²	3 000 ± 26,00, 68:20:2401011:79(1) 2 286,67 ± 16,74, 68:20:2401011:79(2) 712,97 ± 9,35
3.	Формула, примененная для вычисления предельной погрешности определения площади земельного участка, с подставленными значениями и итоговые (вычисленные) значения	16,74 + 9,35 = 26
4.	Площадь земельного участка согласно сведениям Единого государственного реестра недвижимости (Ркад), м²	3 000,00
5.	Оценка расхождения Р и Ркад (Р - Ркад), м²	0
6.	Предельный минимальный и максимальный размеры земельного участка (Рмин и Рмакс), м²	Рмин = 300 Рмакс = 5 000
7.	Вид (виды) разрешенного использования	—
7.1.	Дополнительные сведения об использовании земельного участка	—
8.	Кадастровый или иной государственный учетный номер (инвентарный) здания, сооружения, объекта незавершенного строительства, расположенного на земельном участке	68:20:2401011:103
9.	Сведения о земельных участках (землях общего пользования, территории общего пользования), посредством которых обеспечивается доступ	—

1	2	3
10.	Иные сведения	—

4. Пояснения к сведениям об уточняемом земельном участке с кадастровым номером 68:20:2401011:79 :

1.	—

1. Сведения о характерных точках границ уточняемого земельного участка с кадастровым номером 68:20:2401011:85 :

Система координат МСК-68, зона 1 Зона № 1

Обозначение характерных точек границ	Координаты, м				Метод определения координат	Формулы, примененные для расчета средней квадратической погрешности определения координат характерных точек границ (Mt), с подставленными в такие формулы значениями и итоговые (вычисленные) значения Mt, м	Описание закрепления точки
	содержатся в Едином государственном реестре недвижимости		определены в результате выполнения комплексных кадастровых работ				
	X	Y	X	Y			
1	2	3	4	5	6	7	8
н4669У	—	—	440 932,60	1 232 881,78	Метод спутниковых геодезических измерений (определений)	√(0,08^2 + 0,06^2) = 0,10	—
н4670У	—	—	440 940,80	1 232 901,02			
н4671У	—	—	440 917,79	1 232 909,91			
н4672У	—	—	440 911,30	1 232 889,52			
н4669У	—	—	440 932,60	1 232 881,78			

2. Сведения о частях границ уточняемого земельного участка с кадастровым номером 68:20:2401011:85 :

Обозначение части границ		Горизонтальное проложение (S), м	Описание прохождения части границ	Сведения о согласовании местоположения границ (согласовано/спорное)
от т.	до т.			
1	2	3	4	5
н4669У	н4670У	20,91	—	согласовано
н4670У	н4671У	24,67		
н4671У	н4672У	21,40		
н4672У	н4669У	22,66		

3. Сведения о характеристиках уточняемого земельного участка с кадастровым номером 68:20:2401011:85 :		
№ п/п	Наименование характеристики земельного участка	Значение характеристики
1	2	3
1.	Адрес земельного участка	—
1.1.	Сведения о местоположении земельного участка (при отсутствии адреса) в структурированном в соответствии с федеральной информационной адресной системой виде	—
1.2.	Дополнительные сведения о местоположении земельного участка	—
2.	Площадь земельного участка ± величина погрешности определения (вычисления) площади (Р ± ΔР), м²	500 ± 8,00
3.	Формула, примененная для вычисления предельной погрешности определения площади земельного участка, с подставленными значениями и итоговые (вычисленные) значения	3,5*0,10*√(500,00) = 8
4.	Площадь земельного участка согласно сведениям Единого государственного реестра недвижимости (Ркад), м²	500,00
5.	Оценка расхождения Р и Ркад (Р - Ркад), м²	0
6.	Предельный минимальный и максимальный размеры земельного участка (Рмин и Рмакс), м²	Рмин = 300 Рмакс = 5 000
7.	Вид (виды) разрешенного использования	—
7.1.	Дополнительные сведения об использовании земельного участка	—
8.	Кадастровый или иной государственный учетный номер (инвентарный) здания, сооружения, объекта незавершенного строительства, расположенного на земельном участке	—
9.	Сведения о земельных участках (землях общего пользования, территории общего пользования), посредством которых обеспечивается доступ	Земли общего пользования
10.	Иные сведения	—
4. Пояснения к сведениям об уточняемом земельном участке с кадастровым номером 68:20:2401011:85 :		
1.	—	

1. Сведения о характерных точках границ уточняемого земельного участка с кадастровым номером 68:20:2401011:86 :

Система координат МСК-68, зона 1 Зона № 1

Обозначение характерных точек границ	Координаты, м				Метод определения координат	Формулы, примененные для расчета средней квадратической погрешности определения координат характерных точек границ (Mt), с подставленными в такие формулы значениями и итоговые (вычисленные) значения Mt, м	Описание закрепления точки
	содержатся в Едином государственном реестре недвижимости		определены в результате выполнения комплексных кадастровых работ				
	X	Y	X	Y			
1	2	3	4	5	6	7	8
н4670У	—	—	440 940,80	1 232 901,02	Метод спутниковых геодезических измерений (определений)	√(0,08^2 + 0,06^2) = 0,10	—
н4673У	—	—	440 956,10	1 232 935,07			
н4674У	—	—	440 915,66	1 232 947,99			
н4675У	—	—	440 902,54	1 232 915,81			
н4671У	—	—	440 917,79	1 232 909,91			
н4670У	—	—	440 940,80	1 232 901,02			

2. Сведения о частях границ уточняемого земельного участка с кадастровым номером 68:20:2401011:86 :

Обозначение части границ		Горизонтальное проложение (S), м	Описание прохождения части границ	Сведения о согласовании местоположения границ (согласовано/спорное)
от т.	до т.			
1	2	3	4	5
н4670У	н4673У	37,33	—	согласовано
н4673У	н4674У	42,45		
н4674У	н4675У	34,75		
н4675У	н4671У	16,35		
н4671У	н4670У	24,67		

3. Сведения о характеристиках уточняемого земельного участка с кадастровым номером 68:20:2401011:86 :

№ п/п	Наименование характеристики земельного участка	Значение характеристики
1	2	3

1	2	3
1.	Адрес земельного участка	—
1.1.	Сведения о местоположении земельного участка (при отсутствии адреса) в структурированном в соответствии с федеральной информационной адресной системой виде	—
1.2.	Дополнительные сведения о местоположении земельного участка	—
2.	Площадь земельного участка ± величина погрешности определения (вычисления) площади (Р ± ΔР), м²	1 500 ± 14,00
3.	Формула, примененная для вычисления предельной погрешности определения площади земельного участка, с подставленными значениями и итоговые (вычисленные) значения	3,5*0,10*√(1 500,00) = 14
4.	Площадь земельного участка согласно сведениям Единого государственного реестра недвижимости (Ркад), м²	1 500,00
5.	Оценка расхождения Р и Ркад (Р - Ркад), м²	0
6.	Предельный минимальный и максимальный размеры земельного участка (Рмин и Рмакс), м²	Рмин = 300 Рмакс = 5 000
7.	Вид (виды) разрешенного использования	—
7.1.	Дополнительные сведения об использовании земельного участка	—
8.	Кадастровый или иной государственный учетный номер (инвентарный) здания, сооружения, объекта незавершенного строительства, расположенного на земельном участке	68:20:2401011:106
9.	Сведения о земельных участках (землях общего пользования, территории общего пользования), посредством которых обеспечивается доступ	Земли общего пользования
10.	Иные сведения	—
4. Пояснения к сведениям об уточняемом земельном участке с кадастровым номером 68:20:2401011:86 :		
1.	—	

1. Сведения о характерных точках границ уточняемого земельного участка с кадастровым номером 68:20:2401011:87 :

Система координат МСК-68, зона 1 Зона № 1

Обозначение характерных точек границ	Координаты, м				Метод определения координат	Формулы, примененные для расчета средней квадратической погрешности определения координат характерных точек границ (Mt), с подставленными в такие формулы значениями и итоговые (вычисленные) значения Mt, м	Описание закрепления точки
	содержатся в Едином государственном реестре недвижимости		определены в результате выполнения комплексных кадастровых работ				
	X	Y	X	Y			
1	2	3	4	5	6	7	8
н4673У	—	—	440 956,10	1 232 935,07	Метод спутниковых геодезических измерений (определений)	√(0,08^2 + 0,06^2) = 0,10	—
н4676У	—	—	440 966,91	1 232 960,77			
н4677У	—	—	440 925,90	1 232 970,17			
н4674У	—	—	440 915,66	1 232 947,99			
н4673У	—	—	440 956,10	1 232 935,07			

2. Сведения о частях границ уточняемого земельного участка с кадастровым номером 68:20:2401011:87 :

Обозначение части границ		Горизонтальное проложение (S), м	Описание прохождения части границ	Сведения о согласовании местоположения границ (согласовано/спорное)
от т.	до т.			
1	2	3	4	5
н4673У	н4676У	27,88	—	согласовано
н4676У	н4677У	42,07		
н4677У	н4674У	24,43		
н4674У	н4673У	42,45		

3. Сведения о характеристиках уточняемого земельного участка с кадастровым номером 68:20:2401011:87 :

№ п/п	Наименование характеристики земельного участка	Значение характеристики
1	2	3

1	2	3
1.	Адрес земельного участка	—
1.1.	Сведения о местоположении земельного участка (при отсутствии адреса) в структурированном в соответствии с федеральной информационной адресной системой виде	—
1.2.	Дополнительные сведения о местоположении земельного участка	—
2.	Площадь земельного участка ± величина погрешности определения (вычисления) площади (Р ± ΔР), м²	1 092 ± 12,00
3.	Формула, примененная для вычисления предельной погрешности определения площади земельного участка, с подставленными значениями и итоговые (вычисленные) значения	3,5*0,10*√(1 092,00) = 12
4.	Площадь земельного участка согласно сведениям Единого государственного реестра недвижимости (Ркад), м²	1 100,00
5.	Оценка расхождения Р и Ркад (Р - Ркад), м²	8
6.	Предельный минимальный и максимальный размеры земельного участка (Рмин и Рмакс), м²	Рмин = 300 Рмакс = 5 000
7.	Вид (виды) разрешенного использования	—
7.1.	Дополнительные сведения об использовании земельного участка	—
8.	Кадастровый или иной государственный учетный номер (инвентарный) здания, сооружения, объекта незавершенного строительства, расположенного на земельном участке	68:20:2401011:110
9.	Сведения о земельных участках (землях общего пользования, территории общего пользования), посредством которых обеспечивается доступ	Земли общего пользования
10.	Иные сведения	—
4. Пояснения к сведениям об уточняемом земельном участке с кадастровым номером 68:20:2401011:87 :		
1.	—	

1. Сведения о характерных точках границ уточняемого земельного участка с кадастровым номером 68:20:2401011:88 :

Система координат МСК-68, зона 1 Зона № 1

Обозначение характерных точек границ	Координаты, м				Метод определения координат	Формулы, примененные для расчета средней квадратической погрешности определения координат характерных точек границ (Mt), с подставленными в такие формулы значениями и итоговые (вычисленные) значения Mt, м	Описание закрепления точки
	содержатся в Едином государственном реестре недвижимости		определены в результате выполнения комплексных кадастровых работ				
	X	Y	X	Y			
1	2	3	4	5	6	7	8
н4678У	—	—	440 983,09	1 233 005,21	Метод спутниковых геодезических измерений (определений)	√(0,08^2 + 0,06^2) = 0,10	—
н4679У	—	—	440 998,63	1 233 040,47			
н4680У	—	—	440 975,73	1 233 050,63			
н4681У	—	—	440 959,05	1 233 015,90			
н4678У	—	—	440 983,09	1 233 005,21			

2. Сведения о частях границ уточняемого земельного участка с кадастровым номером 68:20:2401011:88 :

Обозначение части границ		Горизонтальное проложение (S), м	Описание прохождения части границ	Сведения о согласовании местоположения границ (согласовано/спорное)
от т.	до т.			
1	2	3	4	5
н4678У	н4679У	38,53	—	согласовано
н4679У	н4680У	25,05		
н4680У	н4681У	38,53		
н4681У	н4678У	26,31		

3. Сведения о характеристиках уточняемого земельного участка с кадастровым номером 68:20:2401011:88 :

№ п/п	Наименование характеристики земельного участка	Значение характеристики
1	2	3

1	2	3
1.	Адрес земельного участка	—
1.1.	Сведения о местоположении земельного участка (при отсутствии адреса) в структурированном в соответствии с федеральной информационной адресной системой виде	—
1.2.	Дополнительные сведения о местоположении земельного участка	—
2.	Площадь земельного участка ± величина погрешности определения (вычисления) площади (Р ± ΔР), м²	989 ± 11,00
3.	Формула, примененная для вычисления предельной погрешности определения площади земельного участка, с подставленными значениями и итоговые (вычисленные) значения	3,5*0,10*√(989,00) = 11
4.	Площадь земельного участка согласно сведениям Единого государственного реестра недвижимости (Ркад), м²	800,00
5.	Оценка расхождения Р и Ркад (Р - Ркад), м²	189
6.	Предельный минимальный и максимальный размеры земельного участка (Рмин и Рмакс), м²	Рмин = 300 Рмакс = 5 000
7.	Вид (виды) разрешенного использования	—
7.1.	Дополнительные сведения об использовании земельного участка	—
8.	Кадастровый или иной государственный учетный номер (инвентарный) здания, сооружения, объекта незавершенного строительства, расположенного на земельном участке	68:20:2401001:394
9.	Сведения о земельных участках (землях общего пользования, территории общего пользования), посредством которых обеспечивается доступ	Земли общего пользования
10.	Иные сведения	—
4. Пояснения к сведениям об уточняемом земельном участке с кадастровым номером 68:20:2401011:88 :		
1.	—	

1. Сведения о характерных точках границ уточняемого земельного участка с кадастровым номером 68:20:2401011:89 :

Система координат МСК-68, зона 1 Зона № 1

Обозначение характерных точек границ	Координаты, м				Метод определения координат	Формулы, примененные для расчета средней квадратической погрешности определения координат характерных точек границ (Mt), с подставленными в такие формулы значениями и итоговые (вычисленные) значения Mt, м	Описание закрепления точки
	содержатся в Едином государственном реестре недвижимости		определены в результате выполнения комплексных кадастровых работ				
	X	Y	X	Y			
1	2	3	4	5	6	7	8
н4682У	—	—	441 083,10	1 233 202,04	Метод спутниковых геодезических измерений (определений)	√(0,08^2 + 0,06^2) = 0,10	—
н4683У	—	—	441 079,53	1 233 228,51			
н4684У	—	—	441 066,91	1 233 227,08			
н4685У	—	—	441 044,18	1 233 216,44			
н4686У	—	—	441 020,20	1 233 205,73			
н4687У	—	—	441 026,95	1 233 186,92			
н4682У	—	—	441 083,10	1 233 202,04			

2. Сведения о частях границ уточняемого земельного участка с кадастровым номером 68:20:2401011:89 :

Обозначение части границ		Горизонтальное проложение (S), м	Описание прохождения части границ	Сведения о согласовании местоположения границ (согласовано/спорное)
от т.	до т.			
1	2	3	4	5
н4682У	н4683У	26,71	—	согласовано
н4683У	н4684У	12,70		
н4684У	н4685У	25,10		
н4685У	н4686У	26,26		
н4686У	н4687У	19,98		
н4687У	н4682У	58,15		

3. Сведения о характеристиках уточняемого земельного участка с кадастровым номером 68:20:2401011:89 :		
№ п/п	Наименование характеристики земельного участка	Значение характеристики
1	2	3
1.	Адрес земельного участка	—
1.1.	Сведения о местоположении земельного участка (при отсутствии адреса) в структурированном в соответствии с федеральной информационной адресной системой виде	—
1.2.	Дополнительные сведения о местоположении земельного участка	—
2.	Площадь земельного участка ± величина погрешности определения (вычисления) площади (Р ± ΔР), м²	1 500 ± 14,00
3.	Формула, примененная для вычисления предельной погрешности определения площади земельного участка, с подставленными значениями и итоговые (вычисленные) значения	3,5*0,10*√(1 500,00) = 14
4.	Площадь земельного участка согласно сведениям Единого государственного реестра недвижимости (Ркад), м²	1 500,00
5.	Оценка расхождения Р и Ркад (Р - Ркад), м²	0
6.	Предельный минимальный и максимальный размеры земельного участка (Рмин и Рмакс), м²	Рмин = 300 Рмакс = 5 000
7.	Вид (виды) разрешенного использования	—
7.1.	Дополнительные сведения об использовании земельного участка	—
8.	Кадастровый или иной государственный учетный номер (инвентарный) здания, сооружения, объекта незавершенного строительства, расположенного на земельном участке	68:20:2401001:276
9.	Сведения о земельных участках (землях общего пользования, территории общего пользования), посредством которых обеспечивается доступ	Земли общего пользования
10.	Иные сведения	—
4. Пояснения к сведениям об уточняемом земельном участке с кадастровым номером 68:20:2401011:89 :		
1.	—	

1. Сведения о характерных точках границ уточняемого земельного участка с кадастровым номером 68:20:2401011:92 :

Система координат МСК-68, зона 1 Зона № 1

Обозначение характерных точек границ	Координаты, м				Метод определения координат	Формулы, примененные для расчета средней квадратической погрешности определения координат характерных точек границ (Mt), с подставленными в такие формулы значениями и итоговые (вычисленные) значения Mt, м	Описание закрепления точки
	содержатся в Едином государственном реестре недвижимости		определены в результате выполнения комплексных кадастровых работ				
	X	Y	X	Y			
1	2	3	4	5	6	7	8
н4676У	—	—	440 966,91	1 232 960,77	Метод спутниковых геодезических измерений (определений)	√(0,08^2 + 0,06^2) = 0,10	—
н4692У	—	—	440 978,67	1 232 994,53			
н4678У	—	—	440 983,09	1 233 005,21			
н4681У	—	—	440 959,05	1 233 015,90			
н4693У	—	—	440 951,41	1 233 011,35			
н4694У	—	—	440 948,26	1 233 002,62			
н4695У	—	—	440 938,00	1 233 004,78			
н4677У	—	—	440 925,90	1 232 970,17			
н4676У	—	—	440 966,91	1 232 960,77			

2. Сведения о частях границ уточняемого земельного участка с кадастровым номером 68:20:2401011:92 :

Обозначение части границ		Горизонтальное проложение (S), м	Описание прохождения части границ	Сведения о согласовании местоположения границ (согласовано/спорное)
от т.	до т.			
1	2	3	4	5
н4676У	н4692У	35,75	—	согласовано
н4692У	н4678У	11,56		

1	2	3	4	5
н4678У	н4681У	26,31	—	согласовано
н4681У	н4693У	8,89		
н4693У	н4694У	9,28		
н4694У	н4695У	10,48		
н4695У	н4677У	36,66		
н4677У	н4676У	42,07		

3. Сведения о характеристиках уточняемого земельного участка с кадастровым номером 68:20:2401011:92 :

№ п/п	Наименование характеристики земельного участка	Значение характеристики
1	2	3
1.	Адрес земельного участка	—
1.1.	Сведения о местоположении земельного участка (при отсутствии адреса) в структурированном в соответствии с федеральной информационной адресной системой виде	—
1.2.	Дополнительные сведения о местоположении земельного участка	—
2.	Площадь земельного участка ± величина погрешности определения (вычисления) площади (Р ± ΔР), м²	1 946 ± 15,00
3.	Формула, примененная для вычисления предельной погрешности определения площади земельного участка, с подставленными значениями и итоговые (вычисленные) значения	3,5*0,10*√(1 946,00) = 15
4.	Площадь земельного участка согласно сведениям Единого государственного реестра недвижимости (Ркад), м²	1 700,00
5.	Оценка расхождения Р и Ркад (Р - Ркад), м²	246
6.	Предельный минимальный и максимальный размеры земельного участка (Рмин и Рмакс), м²	Рмин = 300 Рмакс = 5 000
7.	Вид (виды) разрешенного использования	—
7.1.	Дополнительные сведения об использовании земельного участка	—
8.	Кадастровый или иной государственный учетный номер (инвентарный) здания, сооружения, объекта незавершенного строительства, расположенного на земельном участке	—
9.	Сведения о земельных участках (землях общего пользования, территории общего пользования), посредством которых обеспечивается доступ	Земли общего пользования
10.	Иные сведения	—

4. Пояснения к сведениям об уточняемом земельном участке с кадастровым номером 68:20:2401011:92 :

1.	—

1. Сведения о характерных точках границ уточняемого земельного участка с кадастровым номером 68:20:2401011:97 :

Система координат МСК-68, зона 1 Зона № 1

Обозначение характерных точек границ	Координаты, м				Метод определения координат	Формулы, примененные для расчета средней квадратической погрешности определения координат характерных точек границ (Mt), с подставленными в такие формулы значениями и итоговые (вычисленные) значения Mt, м	Описание закрепления точки
	содержатся в Едином государственном реестре недвижимости		определены в результате выполнения комплексных кадастровых работ				
	X	Y	X	Y			
1	2	3	4	5	6	7	8
н4696У	—	—	441 687,90	1 232 913,67	Метод спутниковых геодезических измерений (определений)	√(0,08^2 + 0,06^2) = 0,10	—
н4697У	—	—	441 681,77	1 232 948,16			
н4548У	—	—	441 647,66	1 232 940,91			
н4547У	—	—	441 656,25	1 232 903,27			
н4698У	—	—	441 688,55	1 232 910,80			
н4696У	—	—	441 687,90	1 232 913,67			

2. Сведения о частях границ уточняемого земельного участка с кадастровым номером 68:20:2401011:97 :

Обозначение части границ		Горизонтальное проложение (S), м	Описание прохождения части границ	Сведения о согласовании местоположения границ (согласовано/спорное)
от т.	до т.			
1	2	3	4	5
н4696У	н4697У	35,03	—	согласовано
н4697У	н4548У	34,87		
н4548У	н4547У	38,61		
н4547У	н4698У	33,17		
н4698У	н4696У	2,94		

3. Сведения о характеристиках уточняемого земельного участка с кадастровым номером 68:20:2401011:97 :		
№ п/п	Наименование характеристики земельного участка	Значение характеристики
1	2	3
1.	Адрес земельного участка	—
1.1.	Сведения о местоположении земельного участка (при отсутствии адреса) в структурированном в соответствии с федеральной информационной адресной системой виде	—
1.2.	Дополнительные сведения о местоположении земельного участка	—
2.	Площадь земельного участка ± величина погрешности определения (вычисления) площади (Р ± ΔР), м²	1 300 ± 13,00
3.	Формула, примененная для вычисления предельной погрешности определения площади земельного участка, с подставленными значениями и итоговые (вычисленные) значения	3,5*0,10*√(1 300,00) = 13
4.	Площадь земельного участка согласно сведениям Единого государственного реестра недвижимости (Ркад), м²	1 300,00
5.	Оценка расхождения Р и Ркад (Р - Ркад), м²	0
6.	Предельный минимальный и максимальный размеры земельного участка (Рмин и Рмакс), м²	Рмин = 300 Рмакс = 5 000
7.	Вид (виды) разрешенного использования	—
7.1.	Дополнительные сведения об использовании земельного участка	—
8.	Кадастровый или иной государственный учетный номер (инвентарный) здания, сооружения, объекта незавершенного строительства, расположенного на земельном участке	68:20:2401001:298
9.	Сведения о земельных участках (землях общего пользования, территории общего пользования), посредством которых обеспечивается доступ	Земли общего пользования
10.	Иные сведения	—
4. Пояснения к сведениям об уточняемом земельном участке с кадастровым номером 68:20:2401011:97 :		
1.	—	

1. Сведения о характерных точках границ уточняемого земельного участка с кадастровым номером 68:20:2401011:99 :

Система координат МСК-68, зона 1 Зона № 1

Обозначение характерных точек границ	Координаты, м				Метод определения координат	Формулы, примененные для расчета средней квадратической погрешности определения координат характерных точек границ (Mt), с подставленными в такие формулы значениями и итоговые (вычисленные) значения Mt, м	Описание закрепления точки
	содержатся в Едином государственном реестре недвижимости		определены в результате выполнения комплексных кадастровых работ				
	X	Y	X	Y			
1	2	3	4	5	6	7	8
н4699У	—	—	442 169,73	1 232 909,06	Метод спутниковых геодезических измерений (определений)	√(0,08^2 + 0,06^2) = 0,10	—
н4700У	—	—	442 177,21	1 232 926,35			
н4701У	—	—	442 164,62	1 232 932,03			
н4702У	—	—	442 156,20	1 232 915,05			
н4699У	—	—	442 169,73	1 232 909,06			

2. Сведения о частях границ уточняемого земельного участка с кадастровым номером 68:20:2401011:99 :

Обозначение части границ		Горизонтальное проложение (S), м	Описание прохождения части границ	Сведения о согласовании местоположения границ (согласовано/спорное)
от т.	до т.			
1	2	3	4	5
н4699У	н4700У	18,84	—	согласовано
н4700У	н4701У	13,81		
н4701У	н4702У	18,95		
н4702У	н4699У	14,80		

3. Сведения о характеристиках уточняемого земельного участка с кадастровым номером 68:20:2401011:99 :

№ п/п	Наименование характеристики земельного участка	Значение характеристики
1	2	3

1	2	3
1.	Адрес земельного участка	—
1.1.	Сведения о местоположении земельного участка (при отсутствии адреса) в структурированном в соответствии с федеральной информационной адресной системой виде	—
1.2.	Дополнительные сведения о местоположении земельного участка	—
2.	Площадь земельного участка ± величина погрешности определения (вычисления) площади (Р ± ΔР), м²	270 ± 6,00
3.	Формула, примененная для вычисления предельной погрешности определения площади земельного участка, с подставленными значениями и итоговые (вычисленные) значения	3,5*0,10*√(270,00) = 6
4.	Площадь земельного участка согласно сведениям Единого государственного реестра недвижимости (Ркад), м²	270,00
5.	Оценка расхождения Р и Ркад (Р - Ркад), м²	0
6.	Предельный минимальный и максимальный размеры земельного участка (Рмин и Рмакс), м²	Рмин = 300 Рмакс = 5 000
7.	Вид (виды) разрешенного использования	—
7.1.	Дополнительные сведения об использовании земельного участка	—
8.	Кадастровый или иной государственный учетный номер (инвентарный) здания, сооружения, объекта незавершенного строительства, расположенного на земельном участке	68:20:2401002:125
9.	Сведения о земельных участках (землях общего пользования, территории общего пользования), посредством которых обеспечивается доступ	Земли общего пользования
10.	Иные сведения	—
4. Пояснения к сведениям об уточняемом земельном участке с кадастровым номером 68:20:2401011:99 :		
1.	—	

Сведения об уточняемых земельных участках, необходимые для исправления реестровых ошибок в сведениях о местоположении их границ

1. Сведения о характерных точках границ уточняемого земельного участка с кадастровым номером 68:20:2401011:1 :

Система координат МСК-68, зона 1 Зона № 1

Обозначение характерных точек границ	Координаты, м				Метод определения координат	Формулы, примененные для расчета средней квадратической погрешности определения координат характерных точек границ (Mt), с подставленными в такие формулы значениями и итоговые (вычисленные) значения Mt, м	Описание закрепления точки
	содержатся в Едином государственном реестре недвижимости		определены в результате выполнения комплексных кадастровых работ				
	X	Y	X	Y			
1	2	3	4	5	6	7	8
244	100,00	100,00	—	—	Метод спутниковых геодезических измерений (определений)	0,10	—
582	80,92	74,40	—	—			
583	98,39	63,60	—	—			
584	102,19	72,00	—	—			
585	130,49	51,40	—	—			
586	146,10	68,29	—	—			
н587У	—	—	440 850,01	1 232 629,75		√(0,08^2 + 0,06^2) = 0,10	
н588У	—	—	440 833,93	1 232 602,16			
н589У	—	—	440 852,49	1 232 593,33			
н590У	—	—	440 855,34	1 232 602,17			
н591У	—	—	440 885,77	1 232 584,88			

1	2	3	4	5	6	7	8
н592У	—	—	440 899,37	1 232 603,44	Метод спутниковых геодезических измерений (определений)	√(0,08^2 + 0,06^2) = 0,10	—
244	100,00	100,00	—	—		0,10	

2. Сведения о частях границ уточняемого земельного участка с кадастровым номером 68:20:2401011:1 :

Обозначение части границ		Горизонтальное проложение (S), м	Описание прохождения части границ	Сведения о согласовании местоположения границ (согласовано/спорное)
от т.	до т.			
1	2	3	4	5
н587У	н588У	31,93	—	согласовано
н588У	н589У	20,55		
н589У	н590У	9,29		
н590У	н591У	35,00		
н591У	н592У	23,01		
н592У	н587У	55,93		

3. Сведения о характеристиках уточняемого земельного участка с кадастровым номером 68:20:2401011:1 :

№ п/п	Наименование характеристики	Значение характеристики
1	2	3
1.	Адрес земельного участка	—
1.1.	Сведения о местоположении земельного участка (при отсутствии адреса) в структурированном в соответствии с федеральной информационной адресной системой виде	—
1.2.	Дополнительные сведения о местоположении земельного участка	—
2.	Площадь земельного участка ± величина погрешности определения (вычисления) площади (Р ± ΔР), м²	1 400 ± 13,00
3.	Формула, примененная для вычисления предельной погрешности определения площади земельного участка, с подставленными значениями и итоговые (вычисленные) значения	3,5*0,10*√(1 400,00) = 13
4.	Площадь земельного участка согласно сведениям Единого государственного реестра недвижимости (Ркад), м²	1 400,00
5.	Оценка расхождения Р и Ркад (Р - Ркад), м²	0
6.	Предельный минимальный и максимальный размеры земельного участка (Рмин и Рмакс), м²	Рмин = 300 Рмакс = 5 000

1	2	3
7.	Кадастровый или иной государственный учетный номер (инвентарный) здания, сооружения, объекта незавершенного строительства, расположенного на земельном участке	68:20:2401001:206
8.	Вид (виды) разрешенного использования	—
8.1.	Дополнительные сведения об использовании земельного участка	—
9.	Сведения о земельных участках (землях общего пользования, территории общего пользования), посредством которых обеспечивается доступ	Земли общего пользования
10.	Иные сведения	—

4. Пояснения к сведениям об уточняемом земельном участке с кадастровым номером 68:20:2401011:1 :

1.	—

1. Сведения о характерных точках границ уточняемого земельного участка с кадастровым номером 68:20:2401011:2 :

Система координат МСК-68, зона 1 Зона № 1

Обозначение характерных точек границ	Координаты, м				Метод определения координат	Формулы, примененные для расчета средней квадратической погрешности определения координат характерных точек границ (Mt), с подставленными в такие формулы значениями и итоговые (вычисленные) значения Mt, м	Описание закрепления точки
	содержатся в Едином государственном реестре недвижимости		определены в результате выполнения комплексных кадастровых работ				
	X	Y	X	Y			
1	2	3	4	5	6	7	8
593	199,44	202,74	—	—	Метод спутниковых геодезических измерений (определений)	0,10	—
594	174,37	190,16	—	—			
595	174,69	185,00	—	—			
596	186,30	166,40	—	—			
597	190,53	167,42	—	—			
598	195,85	168,82	—	—			

1	2	3	4	5	6	7	8
599	211,42	180,96	—	—	Метод спутниковых геодезических измерений (определений)	0,10	—
н600У	—	—	441 113,65	1 233 145,33		√(0,08^2 + 0,06^2) = 0,10	
н601У	—	—	441 089,68	1 233 159,89			
н602У	—	—	441 085,47	1 233 156,88			
н603У	—	—	441 075,88	1 233 137,16			
н604У	—	—	441 078,99	1 233 134,12			
н605У	—	—	441 083,00	1 233 130,36			
н606У	—	—	441 101,56	1 233 123,61			
593	199,44	202,74	—	—		0,10	

2. Сведения о частях границ уточняемого земельного участка с кадастровым номером 68:20:2401011:2 :

Обозначение части границ		Горизонтальное проложение (S), м	Описание прохождения части границ	Сведения о согласовании местоположения границ (согласовано/спорное)
от т.	до т.			
1	2	3	4	5
н600У	н601У	28,05	—	согласовано
н601У	н602У	5,18		
н602У	н603У	21,93		
н603У	н604У	4,35		
н604У	н605У	5,50		
н605У	н606У	19,75		
н606У	н600У	24,86		

3. Сведения о характеристиках уточняемого земельного участка с кадастровым номером 68:20:2401011:2 :

№ п/п	Наименование характеристики	Значение характеристики
1	2	3

1	2	3
1.	Адрес земельного участка	—
1.1.	Сведения о местоположении земельного участка (при отсутствии адреса) в структурированном в соответствии с федеральной информационной адресной системой виде	—
1.2.	Дополнительные сведения о местоположении земельного участка	—
2.	Площадь земельного участка ± величина погрешности определения (вычисления) площади (Р ± ΔР), м²	800 ± 10,00
3.	Формула, примененная для вычисления предельной погрешности определения площади земельного участка, с подставленными значениями и итоговые (вычисленные) значения	3,5*0,10*√(800,00) = 10
4.	Площадь земельного участка согласно сведениям Единого государственного реестра недвижимости (Ркад), м²	800,00
5.	Оценка расхождения Р и Ркад (Р - Ркад), м²	0
6.	Предельный минимальный и максимальный размеры земельного участка (Рмин и Рмакс), м²	Рмин = 300 Рмакс = 5 000
7.	Кадастровый или иной государственный учетный номер (инвентарный) здания, сооружения, объекта незавершенного строительства, расположенного на земельном участке	68:20:2401001:319
8.	Вид (виды) разрешенного использования	—
8.1.	Дополнительные сведения об использовании земельного участка	—
9.	Сведения о земельных участках (землях общего пользования, территории общего пользования), посредством которых обеспечивается доступ	Земли общего пользования
10.	Иные сведения	—
4. Пояснения к сведениям об уточняемом земельном участке с кадастровым номером		68:20:2401011:2 :
1.	—	

1. Сведения о характерных точках границ уточняемого земельного участка с кадастровым номером 68:20:2401011:3 :

Система координат МСК-68, зона 1 Зона № 1

Обозначение характерных точек границ	Координаты, м				Метод определения координат	Формулы, примененные для расчета средней квадратической погрешности определения координат характерных точек границ (Mt), с подставленными в такие формулы значениями и итоговые (вычисленные) значения Mt, м	Описание закрепления точки
	содержатся в Едином государственном реестре недвижимости		определены в результате выполнения комплексных кадастровых работ				
	X	Y	X	Y			
1	2	3	4	5	6	7	8
2329	14,09	91,74	—	—	Метод спутниковых геодезических измерений (определений)	0,10	—
2330	77,18	68,10	—	—			
2331	84,02	80,26	—	—			
2332	88,85	77,63	—	—			
2333	92,60	85,37	—	—			
2334	87,95	87,73	—	—			
2335	90,79	93,29	—	—			
2336	83,26	96,03	—	—			
2337	83,06	95,70	—	—			
2338	71,51	100,77	—	—			
2339	31,17	111,76	—	—			
н2340У	—	—	440 803,21	1 232 687,18		√(0,08^2 + 0,06^2) = 0,10	

1	2	3	4	5	6	7	8
н2341У	—	—	440 862,32	1 232 682,68	Метод спутниковых геодезических измерений (определений)	√(0,08^2 + 0,06^2) = 0,10	—
н2342У	—	—	440 873,62	1 232 709,72			
н2343У	—	—	440 861,98	1 232 711,26			
н2344У	—	—	440 861,86	1 232 710,90			
н2345У	—	—	440 849,46	1 232 713,25			
н2346У	—	—	440 807,69	1 232 714,91			
2329	14,09	91,74	—	—		0,10	

2. Сведения о частях границ уточняемого земельного участка с кадастровым номером 68:20:2401011:3 :

Обозначение части границ		Горизонтальное проложение (S), м	Описание прохождения части границ	Сведения о согласовании местоположения границ (согласовано/спорное)
от т.	до т.			
1	2	3	4	5
н2340У	н2341У	59,28	—	согласовано
н2341У	н2342У	29,31		
н2342У	н2343У	11,74		
н2343У	н2344У	0,38		
н2344У	н2345У	12,62		
н2345У	н2346У	41,80		
н2346У	н2340У	28,09		

3. Сведения о характеристиках уточняемого земельного участка с кадастровым номером 68:20:2401011:3 :

№ п/п	Наименование характеристики	Значение характеристики
1	2	3
1.	Адрес земельного участка	—
1.1.	Сведения о местоположении земельного участка (при отсутствии адреса) в структурированном в соответствии с федеральной информационной адресной системой виде	—
1.2.	Дополнительные сведения о местоположении земельного участка	—

1	2	3
2.	Площадь земельного участка ± величина погрешности определения (вычисления) площади (Р ± ΔР), м²	1 800 ± 15,00
3.	Формула, примененная для вычисления предельной погрешности определения площади земельного участка, с подставленными значениями и итоговые (вычисленные) значения	3,5*0,10*√(1 800,00) = 15
4.	Площадь земельного участка согласно сведениям Единого государственного реестра недвижимости (Ркад), м²	1 800,00
5.	Оценка расхождения Р и Ркад (Р - Ркад), м²	0
6.	Предельный минимальный и максимальный размеры земельного участка (Рмин и Рмакс), м²	Рмин = 300 Рмакс = 5 000
7.	Кадастровый или иной государственный учетный номер (инвентарный) здания, сооружения, объекта незавершенного строительства, расположенного на земельном участке	68:20:2401001:275
8.	Вид (виды) разрешенного использования	—
8.1.	Дополнительные сведения об использовании земельного участка	—
9.	Сведения о земельных участках (землях общего пользования, территории общего пользования), посредством которых обеспечивается доступ	Земли общего пользования
10.	Иные сведения	—

4. Пояснения к сведениям об уточняемом земельном участке с кадастровым номером 68:20:2401011:3 :

1.	—

1. Сведения о характерных точках границ уточняемого земельного участка с кадастровым номером 68:20:2401011:4 :

Система координат МСК-68, зона 1 Зона № 1

Обозначение характерных точек границ	Координаты, м				Метод определения координат	Формулы, примененные для расчета средней квадратической погрешности определения координат характерных точек границ (Mt), с подставленными в такие формулы значениями и итоговые (вычисленные) значения Mt, м	Описание закрепления точки
	содержатся в Едином государственном реестре недвижимости		определены в результате выполнения комплексных кадастровых работ				
	X	Y	X	Y			
1	2	3	4	5	6	7	8

1	2	3	4	5	6	7	8
621	511,75	518,95	—	—	Метод спутниковых геодезических измерений (определений)	0,10	—
622	497,90	500,82	—	—			
623	513,48	489,32	—	—			
624	514,06	489,92	—	—			
625	521,73	484,21	—	—			
626	551,05	463,17	—	—			
627	565,83	479,91	—	—			
628	555,79	487,90	—	—			
н629У	—	—	440 868,99	1 232 667,84		√(0,08^2 + 0,06^2) = 0,10	
н630У	—	—	440 858,06	1 232 647,82			
н631У	—	—	440 875,20	1 232 638,82			
н632У	—	—	440 875,69	1 232 639,50			
н633У	—	—	440 884,13	1 232 635,02			
н634У	—	—	440 916,31	1 232 618,68			
н635У	—	—	440 928,38	1 232 637,47			
н636У	—	—	440 921,83	1 232 641,21			
н637У	—	—	440 917,24	1 232 643,84			

1	2	3	4	5	6	7	8
621	511,75	518,95	—	—	Метод спутниковых геодезических измерений (определений)	0,10	—

2. Сведения о частях границ уточняемого земельного участка с кадастровым номером 68:20:2401011:4 :

Обозначение части границ		Горизонтальное проложение (S), м	Описание прохождения части границ	Сведения о согласовании местоположения границ (согласовано/спорное)
от т.	до т.			
1	2	3	4	5
н629У	н630У	22,81	—	согласовано
н630У	н631У	19,36		
н631У	н632У	0,84		
н632У	н633У	9,56		
н633У	н634У	36,09		
н634У	н635У	22,33		
н635У	н636У	7,54		
н636У	н637У	5,29		
н637У	н629У	53,89		

3. Сведения о характеристиках уточняемого земельного участка с кадастровым номером 68:20:2401011:4 :

№ п/п	Наименование характеристики	Значение характеристики
1	2	3
1.	Адрес земельного участка	—
1.1.	Сведения о местоположении земельного участка (при отсутствии адреса) в структурированном в соответствии с федеральной информационной адресной системой виде	—
1.2.	Дополнительные сведения о местоположении земельного участка	—
2.	Площадь земельного участка ± величина погрешности определения (вычисления) площади (Р ± ΔР), м²	1 500 ± 14,00
3.	Формула, примененная для вычисления предельной погрешности определения площади земельного участка, с подставленными значениями и итоговые (вычисленные) значения	3,5*0,10*√(1 500,00) = 14
4.	Площадь земельного участка согласно сведениям Единого государственного реестра недвижимости (Ркад), м²	1 500,00
5.	Оценка расхождения Р и Ркад (Р - Ркад), м²	0

1	2	3
6.	Предельный минимальный и максимальный размеры земельного участка (Рмин и Рмакс), м²	Рмин = 300 Рмакс = 5 000
7.	Кадастровый или иной государственный учетный номер (инвентарный) здания, сооружения, объекта незавершенного строительства, расположенного на земельном участке	—
8.	Вид (виды) разрешенного использования	—
8.1.	Дополнительные сведения об использовании земельного участка	—
9.	Сведения о земельных участках (землях общего пользования, территории общего пользования), посредством которых обеспечивается доступ	Земли общего пользования
10.	Иные сведения	—

4. Пояснения к сведениям об уточняемом земельном участке с кадастровым номером 68:20:2401011:4 :

1.	—

1. Сведения о характерных точках границ уточняемого земельного участка с кадастровым номером 68:20:2401011:5 :

Система координат МСК-68, зона 1 Зона № 1

Обозначение характерных точек границ	Координаты, м				Метод определения координат	Формулы, примененные для расчета средней квадратической погрешности определения координат характерных точек границ (Mt), с подставленными в такие формулы значениями и итоговые (вычисленные) значения Mt, м	Описание закрепления точки
	содержатся в Едином государственном реестре недвижимости		определены в результате выполнения комплексных кадастровых работ				
	X	Y	X	Y			
1	2	3	4	5	6	7	8
638	538,80	445,15	—	—	Метод спутниковых геодезических измерений (определений)	0,10	—
639	551,93	462,54	—	—			
625	521,73	484,21	—	—			
624	514,06	489,92	—	—			
623	513,48	489,32	—	—			

1	2	3	4	5	6	7	8
640	497,90	500,52	—	—	Метод спутниковых геодезических измерений (определений)	0,10	—
641	484,76	479,84	—	—			
642	497,56	471,64	—	—			
643	500,39	470,59	—	—			
644	514,16	461,62	—	—			
н636У	—	—	440 921,83	1 232 641,21		√(0,08^2 + 0,06^2) = 0,10	
н645У	—	—	440 933,38	1 232 664,48			
н646У	—	—	440 911,52	1 232 675,42			
н647У	—	—	440 897,09	1 232 682,06			
н648У	—	—	440 896,61	1 232 681,38			
н649У	—	—	440 879,46	1 232 689,99			
н629У	—	—	440 868,99	1 232 667,84			
н637У	—	—	440 917,24	1 232 643,84			
638	538,80	445,15	—	—		0,10	

2. Сведения о частях границ уточняемого земельного участка с кадастровым номером 68:20:2401011:5 :

Обозначение части границ		Горизонтальное проложение (S), м	Описание прохождения части границ	Сведения о согласовании местоположения границ (согласовано/спорное)
от т.	до т.			
1	2	3	4	5
н636У	н645У	25,98	—	согласовано
н645У	н646У	24,44		
н646У	н647У	15,88		

1	2	3	4	5
н647У	н648У	0,83	—	согласовано
н648У	н649У	19,19		
н649У	н629У	24,50		
н629У	н637У	53,89		
н637У	н636У	5,29		

3. Сведения о характеристиках уточняемого земельного участка с кадастровым номером 68:20:2401011:5 :

№ п/п	Наименование характеристики	Значение характеристики
1	2	3
1.	Адрес земельного участка	—
1.1.	Сведения о местоположении земельного участка (при отсутствии адреса) в структурированном в соответствии с федеральной информационной адресной системой виде	—
1.2.	Дополнительные сведения о местоположении земельного участка	—
2.	Площадь земельного участка ± величина погрешности определения (вычисления) площади (Р ± ΔР), м²	1 500 ± 14,00
3.	Формула, примененная для вычисления предельной погрешности определения площади земельного участка, с подставленными значениями и итоговые (вычисленные) значения	3,5*0,10*√(1 500,00) = 14
4.	Площадь земельного участка согласно сведениям Единого государственного реестра недвижимости (Ркад), м²	1 500,00
5.	Оценка расхождения Р и Ркад (Р - Ркад), м²	0
6.	Предельный минимальный и максимальный размеры земельного участка (Рмин и Рмакс), м²	Рмин = 300 Рмакс = 5 000
7.	Кадастровый или иной государственный учетный номер (инвентарный) здания, сооружения, объекта незавершенного строительства, расположенного на земельном участке	68:20:2401001:350
8.	Вид (виды) разрешенного использования	—
8.1.	Дополнительные сведения об использовании земельного участка	—
9.	Сведения о земельных участках (землях общего пользования, территории общего пользования), посредством которых обеспечивается доступ	Земли общего пользования
10.	Иные сведения	—

4. Пояснения к сведениям об уточняемом земельном участке с кадастровым номером 68:20:2401011:5 :

1.	—

1. Сведения о характерных точках границ уточняемого земельного участка с кадастровым номером 68:20:2401011:10 :

Система координат МСК-68, зона 1 Зона № 1

Обозначение характерных точек границ	Координаты, м				Метод определения координат	Формулы, примененные для расчета средней квадратической погрешности определения координат характерных точек границ (Mt), с подставленными в такие формулы значениями и итоговые (вычисленные) значения Mt, м	Описание закрепления точки
	содержатся в Едином государственном реестре недвижимости		определены в результате выполнения комплексных кадастровых работ				
	X	Y	X	Y			
1	2	3	4	5	6	7	8
2320	489,62	509,52	—	—	Метод спутниковых геодезических измерений (определений)	0,10	—
2321	508,98	504,84	—	—			
2322	511,19	516,77	—	—			
2323	525,11	581,41	—	—			
2324	506,81	585,61	—	—			
н2325У	—	—	441 357,79	1 232 999,77		√(0,08^2 + 0,06^2) = 0,10	
н2326У	—	—	441 389,13	1 232 988,63			
н2327У	—	—	441 404,92	1 233 028,31			
н2328У	—	—	441 373,23	1 233 042,64			
2320	489,62	509,52	—	—		0,10	

2. Сведения о частях границ уточняемого земельного участка с кадастровым номером 68:20:2401011:10 :

Обозначение части границ		Горизонтальное проложение (S), м	Описание прохождения части границ	Сведения о согласовании местоположения границ (согласовано/спорное)
от т.	до т.			

1	2	3	4	5
н2325У	н2326У	33,26	—	согласовано
н2326У	н2327У	42,71		
н2327У	н2328У	34,78		
н2328У	н2325У	45,57		

3. Сведения о характеристиках уточняемого земельного участка с кадастровым номером 68:20:2401011:10 :

№ п/п	Наименование характеристики	Значение характеристики
1	2	3
1.	Адрес земельного участка	—
1.1.	Сведения о местоположении земельного участка (при отсутствии адреса) в структурированном в соответствии с федеральной информационной адресной системой виде	—
1.2.	Дополнительные сведения о местоположении земельного участка	—
2.	Площадь земельного участка ± величина погрешности определения (вычисления) площади (Р ± ΔР), м²	1 500 ± 14,00
3.	Формула, примененная для вычисления предельной погрешности определения площади земельного участка, с подставленными значениями и итоговые (вычисленные) значения	3,5*0,10*√(1 500,00) = 14
4.	Площадь земельного участка согласно сведениям Единого государственного реестра недвижимости (Ркад), м²	1 500,00
5.	Оценка расхождения Р и Ркад (Р - Ркад), м²	0
6.	Предельный минимальный и максимальный размеры земельного участка (Рмин и Рмакс), м²	Рмин = 300 Рмакс = 5 000
7.	Кадастровый или иной государственный учетный номер (инвентарный) здания, сооружения, объекта незавершенного строительства, расположенного на земельном участке	68:20:2401001:374
8.	Вид (виды) разрешенного использования	—
8.1.	Дополнительные сведения об использовании земельного участка	—
9.	Сведения о земельных участках (землях общего пользования, территории общего пользования), посредством которых обеспечивается доступ	Земли общего пользования
10.	Иные сведения	—

4. Пояснения к сведениям об уточняемом земельном участке с кадастровым номером 68:20:2401011:10 :

1.	—

1. Сведения о характерных точках границ уточняемого земельного участка с кадастровым номером 68:20:2401011:29 :

Система координат МСК-68, зона 1 Зона № 1

Обозначение характерных точек границ	Координаты, м				Метод определения координат	Формулы, примененные для расчета средней квадратической погрешности определения координат характерных точек границ (Mt), с подставленными в такие формулы значениями и итоговые (вычисленные) значения Mt, м	Описание закрепления точки
	содержатся в Едином государственном реестре недвижимости		определены в результате выполнения комплексных кадастровых работ				
	X	Y	X	Y			
1	2	3	4	5	6	7	8
607	420,85	391,55	—	—	Метод спутниковых геодезических измерений (определений)	0,10	—
608	397,99	403,29	—	—			
609	385,28	380,76	—	—			
610	388,99	378,65	—	—			
611	378,43	338,72	—	—			
612	388,97	334,58	—	—			
613	393,54	342,81	—	—			
н614У	—	—	442 024,58	1 232 965,14		√(0,08^2 + 0,06^2) = 0,10	
н615У	—	—	442 000,34	1 232 973,68			
н616У	—	—	441 990,80	1 232 949,64			
н617У	—	—	441 994,76	1 232 948,05			
н618У	—	—	441 989,70	1 232 907,06			

1	2	3	4	5	6	7	8
н619У	—	—	442 000,76	1 232 904,52	Метод спутниковых геодезических измерений (определений)	√(0,08^2 + 0,06^2) = 0,10	—
н620У	—	—	442 023,33	1 232 961,94			
607	420,85	391,55	—	—		0,10	

2. Сведения о частях границ уточняемого земельного участка с кадастровым номером 68:20:2401011:29 :

Обозначение части границ		Горизонтальное проложение (S), м	Описание прохождения части границ	Сведения о согласовании местоположения границ (согласовано/спорное)
от т.	до т.			
1	2	3	4	5
н614У	н615У	25,70	—	согласовано
н615У	н616У	25,86		
н616У	н617У	4,27		
н617У	н618У	41,30		
н618У	н619У	11,35		
н619У	н620У	61,70		
н620У	н614У	3,44		

3. Сведения о характеристиках уточняемого земельного участка с кадастровым номером 68:20:2401011:29 :

№ п/п	Наименование характеристики	Значение характеристики
1	2	3
1.	Адрес земельного участка	—
1.1.	Сведения о местоположении земельного участка (при отсутствии адреса) в структурированном в соответствии с федеральной информационной адресной системой виде	—
1.2.	Дополнительные сведения о местоположении земельного участка	—
2.	Площадь земельного участка ± величина погрешности определения (вычисления) площади (Р ± ΔР), м²	1 323 ± 13,00
3.	Формула, примененная для вычисления предельной погрешности определения площади земельного участка, с подставленными значениями и итоговые (вычисленные) значения	3,5*0,10*√(1 323,00) = 13
4.	Площадь земельного участка согласно сведениям Единого государственного реестра недвижимости (Ркад), м²	1 323,00

1	2	3
5.	Оценка расхождения Р и Ркад (Р - Ркад), м²	0
6.	Предельный минимальный и максимальный размеры земельного участка (Рмин и Рмакс), м²	Рмин = 300 Рмакс = 5 000
7.	Кадастровый или иной государственный учетный номер (инвентарный) здания, сооружения, объекта незавершенного строительства, расположенного на земельном участке	68:20:2401001:334
8.	Вид (виды) разрешенного использования	—
8.1.	Дополнительные сведения об использовании земельного участка	—
9.	Сведения о земельных участках (землях общего пользования, территории общего пользования), посредством которых обеспечивается доступ	Земли общего пользования
10.	Иные сведения	—

4. Пояснения к сведениям об уточняемом земельном участке с кадастровым номером 68:20:2401011:29 :

1.	—

1. Сведения о характерных точках границ уточняемого земельного участка с кадастровым номером 68:20:2401011:48 :

Система координат МСК-68, зона 1 Зона № 1

Обозначение характерных точек границ	Координаты, м				Метод определения координат	Формулы, примененные для расчета средней квадратической погрешности определения координат характерных точек границ (Mt), с подставленными в такие формулы значениями и итоговые (вычисленные) значения Mt, м	Описание закрепления точки
	содержатся в Едином государственном реестре недвижимости		определены в результате выполнения комплексных кадастровых работ				
	X	Y	X	Y			
1	2	3	4	5	6	7	8
2347	106,94	115,25	—	—	Метод спутниковых геодезических измерений (определений)	0,10	—
2348	96,55	99,95	—	—			
2349	102,45	96,35	—	—			
2350	116,72	88,37	—	—			

1	2	3	4	5	6	7	8
2351	189,18	46,66	—	—	Метод спутниковых геодезических измерений (определений)	0,10	—
2352	197,82	60,96	—	—			
2353	126,06	102,27	—	—			
2354	116,91	108,62	—	—			
2355	108,84	113,76	—	—			
н2356У	—	—	441 188,91	1 233 402,89		√(0,08^2 + 0,06^2) = 0,10	
н2357У	—	—	441 182,59	1 233 385,22			
н2358У	—	—	441 204,93	1 233 376,80			
н2359У	—	—	441 279,64	1 233 347,08			
н2360У	—	—	441 286,12	1 233 362,49			
н2361У	—	—	441 251,11	1 233 376,70			
н2362У	—	—	441 212,45	1 233 392,37			
н2363У	—	—	441 212,33	1 233 392,05			
н2364У	—	—	441 192,06	1 233 401,43			
2347	106,94	115,25	—	—		0,10	

2. Сведения о частях границ уточняемого земельного участка с кадастровым номером 68:20:2401011:48 :

Обозначение части границ		Горизонтальное проложение (S), м	Описание прохождения части границ	Сведения о согласовании местоположения границ (согласовано/спорное)
от т.	до т.			
1	2	3	4	5
н2356У	н2357У	18,77	—	согласовано

1	2	3	4	5
н2357У	н2358У	23,87	—	согласовано
н2358У	н2359У	80,40		
н2359У	н2360У	16,72		
н2360У	н2361У	37,78		
н2361У	н2362У	41,72		
н2362У	н2363У	0,34		
н2363У	н2364У	22,34		
н2364У	н2356У	3,47		

3. Сведения о характеристиках уточняемого земельного участка с кадастровым номером 68:20:2401011:48 :

№ п/п	Наименование характеристики	Значение характеристики
1	2	3
1.	Адрес земельного участка	—
1.1.	Сведения о местоположении земельного участка (при отсутствии адреса) в структурированном в соответствии с федеральной информационной адресной системой виде	—
1.2.	Дополнительные сведения о местоположении земельного участка	—
2.	Площадь земельного участка ± величина погрешности определения (вычисления) площади (Р ± ΔР), м²	1 801 ± 15,00
3.	Формула, примененная для вычисления предельной погрешности определения площади земельного участка, с подставленными значениями и итоговые (вычисленные) значения	3,5*0,10*√(1 801,00) = 15
4.	Площадь земельного участка согласно сведениям Единого государственного реестра недвижимости (Ркад), м²	1 800,00
5.	Оценка расхождения Р и Ркад (Р - Ркад), м²	1
6.	Предельный минимальный и максимальный размеры земельного участка (Рмин и Рмакс), м²	Рмин = 300 Рмакс = 5 000
7.	Кадастровый или иной государственный учетный номер (инвентарный) здания, сооружения, объекта незавершенного строительства, расположенного на земельном участке	68:20:2401001:204
8.	Вид (виды) разрешенного использования	—
8.1.	Дополнительные сведения об использовании земельного участка	—

1	2	3
9.	Сведения о земельных участках (землях общего пользования, территории общего пользования), посредством которых обеспечивается доступ	Земли общего пользования
10.	Иные сведения	—

4. Пояснения к сведениям об уточняемом земельном участке с кадастровым номером 68:20:2401011:48 :

1.	—

1. Сведения о характерных точках границ уточняемого земельного участка с кадастровым номером 68:20:2401011:78 :

Система координат МСК-68, зона 1 Зона № 1

Обозначение характерных точек границ	Координаты, м				Метод определения координат	Формулы, примененные для расчета средней квадратической погрешности определения координат характерных точек границ (Mt), с подставленными в такие формулы значениями и итоговые (вычисленные) значения Mt, м	Описание закрепления точки
	содержатся в Едином государственном реестре недвижимости		определены в результате выполнения комплексных кадастровых работ				
	X	Y	X	Y			
1	2	3	4	5	6	7	8
2335	90,79	93,29	—	—	Метод спутниковых геодезических измерений (определений)	0,10	—
2365	110,84	119,43	—	—			
2366	79,38	127,85	—	—			
2367	70,89	129,57	—	—			
2368	65,36	102,45	—	—			
2338	71,51	100,77	—	—			
2337	83,06	95,70	—	—			
2336	83,26	96,03	—	—			

1	2	3	4	5	6	7	8
н2369У	—	—	440 882,68	1 232 733,14	Метод спутниковых геодезических измерений (определений)	√(0,08^2 + 0,06^2) = 0,10	—
н2370У	—	—	440 853,42	1 232 741,70			
н2371У	—	—	440 839,87	1 232 744,56			
н2372У	—	—	440 834,17	1 232 720,52			
н2373У	—	—	440 874,76	1 232 713,08			
2335	90,79	93,29	—	—		0,10	

2. Сведения о частях границ уточняемого земельного участка с кадастровым номером 68:20:2401011:78 :

Обозначение части границ		Горизонтальное проложение (S), м	Описание прохождения части границ	Сведения о согласовании местоположения границ (согласовано/спорное)
от т.	до т.			
1	2	3	4	5
н2369У	н2370У	30,49	—	согласовано
н2370У	н2371У	13,85		
н2371У	н2372У	24,71		
н2372У	н2373У	41,27		
н2373У	н2369У	21,57		

3. Сведения о характеристиках уточняемого земельного участка с кадастровым номером 68:20:2401011:78 :

№ п/п	Наименование характеристики	Значение характеристики
1	2	3
1.	Адрес земельного участка	—
1.1.	Сведения о местоположении земельного участка (при отсутствии адреса) в структурированном в соответствии с федеральной информационной адресной системой виде	—
1.2.	Дополнительные сведения о местоположении земельного участка	—
2.	Площадь земельного участка ± величина погрешности определения (вычисления) площади (Р ± ΔР), м²	1 000 ± 11,00

1	2	3
3.	Формула, примененная для вычисления предельной погрешности определения площади земельного участка, с подставленными значениями и итоговые (вычисленные) значения	3,5*0,10*√(1 000,00) = 11
4.	Площадь земельного участка согласно сведениям Единого государственного реестра недвижимости (Ркад), м²	1 000,00
5.	Оценка расхождения Р и Ркад (Р - Ркад), м²	0
6.	Предельный минимальный и максимальный размеры земельного участка (Рмин и Рмакс), м²	Рмин = 300 Рмакс = 5 000
7.	Кадастровый или иной государственный учетный номер (инвентарный) здания, сооружения, объекта незавершенного строительства, расположенного на земельном участке	68:20:2401001:274
8.	Вид (виды) разрешенного использования	—
8.1.	Дополнительные сведения об использовании земельного участка	—
9.	Сведения о земельных участках (землях общего пользования, территории общего пользования), посредством которых обеспечивается доступ	Земли общего пользования
10.	Иные сведения	—

4. Пояснения к сведениям об уточняемом земельном участке с кадастровым номером 68:20:2401011:78 :

1.	—

1. Сведения о характерных точках границ уточняемого земельного участка с кадастровым номером 68:20:2401011:81 :

Система координат МСК-68, зона 1 Зона № 1

Обозначение характерных точек границ	Координаты, м				Метод определения координат	Формулы, примененные для расчета средней квадратической погрешности определения координат характерных точек границ (Mt), с подставленными в такие формулы значениями и итоговые (вычисленные) значения Mt, м	Описание закрепления точки
	содержатся в Едином государственном реестре недвижимости		определены в результате выполнения комплексных кадастровых работ				
	X	Y	X	Y			
1	2	3	4	5	6	7	8
1324	440 899,48	1 232 778,47	440 899,48	1 232 778,47	Метод спутниковых геодезических измерений (определений)	0,10	—

1	2	3	4	5	6	7	8
1325	440 910,18	1 232 812,35	440 910,18	1 232 812,35	Метод спутниковых геодезических измерений (определений)	0,10	—
1326	440 893,04	1 232 817,05	440 893,04	1 232 817,05			
1327	440 892,93	1 232 816,64	440 892,93	1 232 816,64			
1328	440 875,38	1 232 819,15	440 875,38	1 232 819,15			
1329	440 871,57	1 232 819,90	440 871,57	1 232 819,90			
1330	440 842,18	1 232 823,18	440 842,18	1 232 823,18			
1331	440 842,97	1 232 795,32	440 842,97	1 232 795,32			
н1332У	—	—	440 842,98	1 232 794,98		√(0,08^2 + 0,06^2) = 0,10	
н1333У	—	—	440 864,34	1 232 787,82			
н1334У	—	—	440 872,03	1 232 785,93			
н1335У	—	—	440 876,55	1 232 784,19			
н1336У	—	—	440 880,94	1 232 782,31			
н1337У	—	—	440 885,30	1 232 780,87			
н1338У	—	—	440 891,43	1 232 779,07			
н1339У	—	—	440 899,00	1 232 776,56			
1324	440 899,48	1 232 778,47	440 899,48	1 232 778,47		0,10	

2. Сведения о частях границ уточняемого земельного участка с кадастровым номером 68:20:2401011:81 :

Обозначение части границ		Горизонтальное проложение (S), м	Описание прохождения части границ	Сведения о согласовании местоположения границ (согласовано/спорное)
от т.	до т.			

1	2	3	4	5
1324	1325	35,53	—	согласовано
1325	1326	17,77		
1326	1327	0,42		
1327	1328	17,73		
1328	1329	3,88		
1329	1330	29,57		
1330	1331	27,87		
1331	н1332У	0,34		
н1332У	н1333У	22,53		
н1333У	н1334У	7,92		
н1334У	н1335У	4,84		
н1335У	н1336У	4,78		
н1336У	н1337У	4,59		
н1337У	н1338У	6,39		
н1338У	н1339У	7,98		
н1339У	1324	1,97		

3. Сведения о характеристиках уточняемого земельного участка с кадастровым номером 68:20:2401011:81 :

№ п/п	Наименование характеристики	Значение характеристики
1	2	3
1.	Адрес земельного участка	—
1.1.	Сведения о местоположении земельного участка (при отсутствии адреса) в структурированном в соответствии с федеральной информационной адресной системой виде	—
1.2.	Дополнительные сведения о местоположении земельного участка	—
2.	Площадь земельного участка ± величина погрешности определения (вычисления) площади (Р ± ΔР), м²	2 125 ± 16,00
3.	Формула, примененная для вычисления предельной погрешности определения площади земельного участка, с подставленными значениями и итоговые (вычисленные) значения	3,5*0,10*√(2 125,00) = 16
4.	Площадь земельного участка согласно сведениям Единого государственного реестра недвижимости (Ркад), м²	2 058,00
5.	Оценка расхождения Р и Ркад (Р - Ркад), м²	67

1	2	3
6.	Предельный минимальный и максимальный размеры земельного участка (Рмин и Рмакс), м²	Рмин = 300 Рмакс = 5 000
7.	Кадастровый или иной государственный учетный номер (инвентарный) здания, сооружения, объекта незавершенного строительства, расположенного на земельном участке	68:20:2401011:228
8.	Вид (виды) разрешенного использования	—
8.1.	Дополнительные сведения об использовании земельного участка	—
9.	Сведения о земельных участках (землях общего пользования, территории общего пользования), посредством которых обеспечивается доступ	Земли общего пользования
10.	Иные сведения	—
4. Пояснения к сведениям об уточняемом земельном участке с кадастровым номером		68:20:2401011:81 :
1.	—	

Описание местоположения здания, сооружения, объекта незавершенного строительства на земельном участке

1. Сведения о характерных точках контура объекта недвижимости с кадастровым номером 68:20:2401001:117 :

Система координат МСК-68, зона 1 Зона № 1

Обозначение характерных точек границ	Содержатся в Едином государственном реестре недвижимости			Определены в ходе выполнения комплексных кадастровых работ			Метод определения координат	Формулы, примененные для расчета средней квадратической погрешности определения координат характерных точек (Mt), м, с подставленными в такие формулы значениями и итоговые (вычисленные) значения Mt, м
	координаты, м		Радиус, м	координаты, м		Радиус, м		
	X	Y	R	X	Y	R		
1	2	3	4	5	6	7	8	9
н76О	—	—	—	440 977,31	1 232 918,29	—	Метод спутниковых геодезических измерений (определений)	√(0,08^2 + 0,06^2) = 0,10
н77О	—	—	—	440 979,40	1 232 923,58	—		
н78О	—	—	—	440 975,99	1 232 924,94	—		
н79О	—	—	—	440 973,98	1 232 919,93	—		
н76О	—	—	—	440 977,31	1 232 918,29	—		

2. Сведения о характеристиках объекта недвижимости с кадастровым номером 68:20:2401001:117 :

№ п/п	Наименование характеристики	Значение характеристики
1	2	3
1.	Вид объекта недвижимости	Здание
2.	Ранее присвоенный государственный учетный номер (инвентарный) здания, сооружения, объекта незавершенного строительства	—
3.	Кадастровый номер земельного участка (земельных участков), в границах которого (которых) расположены здание, сооружение, объект незавершенного строительства	68:20:2401011:63
4.	Уникальный учетный номер кадастрового квартала, в границах которого расположены здание, сооружение, объект незавершенного строительства	68:20:2401011

1	2	3
5.	Адрес здания, сооружения, объекта незавершенного строительства	—
5.1.	Сведения о местоположении здания, сооружения, объекта незавершенного строительства (при отсутствии адреса) в структурированном в соответствии с федеральной информационной адресной системой виде	—
5.2.	Дополнительные сведения о местоположении	—
6.	Иные сведения	—

3. Пояснения к сведениям об объекте недвижимости с кадастровым номером 68:20:2401001:117 :

1.	—

1. Сведения о характерных точках контура объекта недвижимости с кадастровым номером 68:20:2401001:118 :

Система координат МСК-68, зона 1 Зона № 1

Обозначение характерных точек границ	Содержатся в Едином государственном реестре недвижимости			Определены в ходе выполнения комплексных кадастровых работ			Метод определения координат	Формулы, примененные для расчета средней квадратической погрешности определения координат характерных точек (Mt), м, с подставленными в такие формулы значениями и итоговые (вычисленные) значения Mt, м
	координаты, м		Радиус, м	координаты, м		Радиус, м		
	X	Y	R	X	Y	R		
1	2	3	4	5	6	7	8	9
н80О	—	—	—	440 954,59	1 232 855,99	—	Метод спутниковых геодезических измерений (определений)	√(0,08^2 + 0,06^2) = 0,10
н81О	—	—	—	440 961,38	1 232 869,98	—		
н82О	—	—	—	440 953,83	1 232 873,75	—		
н83О	—	—	—	440 951,58	1 232 869,67	—		
н84О	—	—	—	440 953,42	1 232 868,85	—		
н85О	—	—	—	440 950,01	1 232 860,51	—		
н86О	—	—	—	440 952,20	1 232 859,52	—		

1	2	3	4	5	6	7	8	9
н87О	—	—	—	440 951,34	1 232 857,74	—	Метод спутниковых геодезических измерений (определений)	√(0,08^2 + 0,06^2) = 0,10
н80О	—	—	—	440 954,59	1 232 855,99	—		

2. Сведения о характеристиках объекта недвижимости с кадастровым номером 68:20:2401001:118 :

№ п/п	Наименование характеристики	Значение характеристики
1	2	3
1.	Вид объекта недвижимости	Здание
2.	Ранее присвоенный государственный учетный номер (инвентарный) здания, сооружения, объекта незавершенного строительства	—
3.	Кадастровый номер земельного участка (земельных участков), в границах которого (которых) расположены здание, сооружение, объект незавершенного строительства	68:20:2401011:66
4.	Уникальный учетный номер кадастрового квартала, в границах которого расположены здание, сооружение, объект незавершенного строительства	68:20:2401011
5.	Адрес здания, сооружения, объекта незавершенного строительства	—
5.1.	Сведения о местоположении здания, сооружения, объекта незавершенного строительства (при отсутствии адреса) в структурированном в соответствии с федеральной информационной адресной системой виде	—
5.2.	Дополнительные сведения о местоположении	—
6.	Иные сведения	—

3. Пояснения к сведениям об объекте недвижимости с кадастровым номером 68:20:2401001:118 :

1.	—

1. Сведения о характерных точках контура объекта недвижимости с кадастровым номером 68:20:2401001:138 :

Система координат МСК-68, зона 1 Зона № 1

Обозначение характерных точек границ	Содержатся в Едином государственном реестре недвижимости			Определены в ходе выполнения комплексных кадастровых работ			Метод определения координат	Формулы, примененные для расчета средней квадратической погрешности определения координат характерных точек (Mt), м, с подставленными в такие формулы значениями и итоговые (вычисленные) значения Mt, м
	координаты, м		Радиус, м	координаты, м		Радиус, м		
	X	Y	R	X	Y	R		
1	2	3	4	5	6	7	8	9
н148О	—	—	—	441 601,31	1 232 923,91	—	Метод спутниковых геодезических измерений (определений)	√(0,08^2 + 0,06^2) = 0,10
н149О	—	—	—	441 600,81	1 232 928,87	—		
н150О	—	—	—	441 595,12	1 232 928,02	—		
н151О	—	—	—	441 595,94	1 232 922,85	—		
н148О	—	—	—	441 601,31	1 232 923,91	—		

2. Сведения о характеристиках объекта недвижимости с кадастровым номером 68:20:2401001:138 :

№ п/п	Наименование характеристики	Значение характеристики
1	2	3
1.	Вид объекта недвижимости	Здание
2.	Ранее присвоенный государственный учетный номер (инвентарный) здания, сооружения, объекта незавершенного строительства	—
3.	Кадастровый номер земельного участка (земельных участков), в границах которого (которых) расположены здание, сооружение, объект незавершенного строительства	68:20:2401011:39
4.	Уникальный учетный номер кадастрового квартала, в границах которого расположены здание, сооружение, объект незавершенного строительства	68:20:2401011

1	2	3
5.	Адрес здания, сооружения, объекта незавершенного строительства	—
5.1.	Сведения о местоположении здания, сооружения, объекта незавершенного строительства (при отсутствии адреса) в структурированном в соответствии с федеральной информационной адресной системой виде	—
5.2.	Дополнительные сведения о местоположении	—
6.	Иные сведения	—

3. Пояснения к сведениям об объекте недвижимости с кадастровым номером 68:20:2401001:138 :

1.	—

1. Сведения о характерных точках контура объекта недвижимости с кадастровым номером 68:20:2401001:139 :

Система координат МСК-68, зона 1 Зона № 1

Обозначение характерных точек границ	Содержатся в Едином государственном реестре недвижимости			Определены в ходе выполнения комплексных кадастровых работ			Метод определения координат	Формулы, примененные для расчета средней квадратической погрешности определения координат характерных точек (Mt), м, с подставленными в такие формулы значениями и итоговые (вычисленные) значения Mt, м
	координаты, м		Радиус, м	координаты, м		Радиус, м		
	X	Y	R	X	Y	R		
1	2	3	4	5	6	7	8	9
н152О	—	—	—	441 990,85	1 232 959,07	—	Метод спутниковых геодезических измерений (определений)	√(0,08^2 + 0,06^2) = 0,10
н153О	—	—	—	441 991,82	1 232 963,68	—		
н154О	—	—	—	441 982,40	1 232 965,54	—		
н155О	—	—	—	441 981,60	1 232 960,87	—		
н152О	—	—	—	441 990,85	1 232 959,07	—		

2. Сведения о характеристиках объекта недвижимости с кадастровым номером 68:20:2401001:139 :

№ п/п	Наименование характеристики	Значение характеристики
1	2	3
1.	Вид объекта недвижимости	Здание

1	2	3
2.	Ранее присвоенный государственный учетный номер (инвентарный) здания, сооружения, объекта незавершенного строительства	—
3.	Кадастровый номер земельного участка (земельных участков), в границах которого (которых) расположены здание, сооружение, объект незавершенного строительства	68:20:2401011:31
4.	Уникальный учетный номер кадастрового квартала, в границах которого расположены здание, сооружение, объект незавершенного строительства	68:20:2401011
5.	Адрес здания, сооружения, объекта незавершенного строительства	—
5.1.	Сведения о местоположении здания, сооружения, объекта незавершенного строительства (при отсутствии адреса) в структурированном в соответствии с федеральной информационной адресной системой виде	—
5.2.	Дополнительные сведения о местоположении	—
6.	Иные сведения	—

3. Пояснения к сведениям об объекте недвижимости с кадастровым номером 68:20:2401001:139 :

1.	—

1. Сведения о характерных точках контура объекта недвижимости с кадастровым номером 68:20:2401001:140 :

Система координат МСК-68, зона 1 Зона № 1

Обозначение характерных точек границ	Содержатся в Едином государственном реестре недвижимости			Определены в ходе выполнения комплексных кадастровых работ			Метод определения координат	Формулы, примененные для расчета средней квадратической погрешности определения координат характерных точек (Mt), м, с подставленными в такие формулы значениями и итоговые (вычисленные) значения Mt, м
	координаты, м		Радиус, м	координаты, м		Радиус, м		
	X	Y	R	X	Y	R		
1	2	3	4	5	6	7	8	9
н156О	—	—	—	442 043,23	1 232 939,29	—	Метод спутниковых геодезических измерений (определений)	√(0,08^2 + 0,06^2) = 0,10
н157О	—	—	—	442 045,82	1 232 945,67	—		
н158О	—	—	—	442 037,54	1 232 949,49	—		

1	2	3	4	5	6	7	8	9
н159О	—	—	—	442 034,62	1 232 943,25	—	Метод спутниковых геодезических измерений (определений)	√(0,08^2 + 0,06^2) = 0,10
н156О	—	—	—	442 043,23	1 232 939,29	—		

2. Сведения о характеристиках объекта недвижимости с кадастровым номером 68:20:2401001:140 :

№ п/п	Наименование характеристики	Значение характеристики
1	2	3
1.	Вид объекта недвижимости	Здание
2.	Ранее присвоенный государственный учетный номер (инвентарный) здания, сооружения, объекта незавершенного строительства	—
3.	Кадастровый номер земельного участка (земельных участков), в границах которого (которых) расположены здание, сооружение, объект незавершенного строительства	68:20:2401011:28
4.	Уникальный учетный номер кадастрового квартала, в границах которого расположены здание, сооружение, объект незавершенного строительства	68:20:2401011
5.	Адрес здания, сооружения, объекта незавершенного строительства	—
5.1.	Сведения о местоположении здания, сооружения, объекта незавершенного строительства (при отсутствии адреса) в структурированном в соответствии с федеральной информационной адресной системой виде	—
5.2.	Дополнительные сведения о местоположении	—
6.	Иные сведения	—

3. Пояснения к сведениям об объекте недвижимости с кадастровым номером 68:20:2401001:140 :

1.	—

1. Сведения о характерных точках контура объекта недвижимости с кадастровым номером 68:20:2401001:205 :

Система координат МСК-68, зона 1 Зона № 1

Обозначение характерных точек границ	Содержатся в Едином государственном реестре недвижимости			Определены в ходе выполнения комплексных кадастровых работ			Метод определения координат	Формулы, примененные для расчета средней квадратической погрешности определения координат характерных точек (Mt), м, с подставленными в такие формулы значениями и итоговые (вычисленные) значения Mt, м
	координаты, м		Радиус, м	координаты, м		Радиус, м		
	X	Y	R	X	Y	R		
1	2	3	4	5	6	7	8	9
н382О	—	—	—	440 935,31	1 232 794,49	—	Метод спутниковых геодезических измерений (определений)	√(0,08^2 + 0,06^2) = 0,10
н383О	—	—	—	440 938,59	1 232 802,08	—		
н384О	—	—	—	440 942,24	1 232 800,49	—		
н385О	—	—	—	440 944,29	1 232 805,44	—		
н386О	—	—	—	440 935,35	1 232 809,31	—		
н387О	—	—	—	440 929,75	1 232 796,89	—		
н382О	—	—	—	440 935,31	1 232 794,49	—		

2. Сведения о характеристиках объекта недвижимости с кадастровым номером 68:20:2401001:205 :

№ п/п	Наименование характеристики	Значение характеристики
1	2	3
1.	Вид объекта недвижимости	Здание
2.	Ранее присвоенный государственный учетный номер (инвентарный) здания, сооружения, объекта незавершенного строительства	—
3.	Кадастровый номер земельного участка (земельных участков), в границах которого (которых) расположены здание, сооружение, объект незавершенного строительства	68:20:2401011:67

1	2	3
4.	Уникальный учетный номер кадастрового квартала, в границах которого расположены здание, сооружение, объект незавершенного строительства	68:20:2401011
5.	Адрес здания, сооружения, объекта незавершенного строительства	—
5.1.	Сведения о местоположении здания, сооружения, объекта незавершенного строительства (при отсутствии адреса) в структурированном в соответствии с федеральной информационной адресной системой виде	—
5.2.	Дополнительные сведения о местоположении	—
6.	Иные сведения	—

3. Пояснения к сведениям об объекте недвижимости с кадастровым номером 68:20:2401001:205 :

1.	—

1. Сведения о характерных точках контура объекта недвижимости с кадастровым номером 68:20:2401001:206 :

Система координат МСК-68, зона 1 Зона № 1

Обозначение характерных точек границ	Содержатся в Едином государственном реестре недвижимости			Определены в ходе выполнения комплексных кадастровых работ			Метод определения координат	Формулы, примененные для расчета средней квадратической погрешности определения координат характерных точек (Mt), м, с подставленными в такие формулы значениями и итоговые (вычисленные) значения Mt, м
	координаты, м		Радиус, м	координаты, м		Радиус, м		
	X	Y	R	X	Y	R		
1	2	3	4	5	6	7	8	9
н388О	—	—	—	440 847,01	1 232 598,70	—	Метод спутниковых геодезических измерений (определений)	√(0,08^2 + 0,06^2) = 0,10
н389О	—	—	—	440 855,13	1 232 612,71	—		
н390О	—	—	—	440 850,14	1 232 615,62	—		
н391О	—	—	—	440 849,62	1 232 614,71	—		
н392О	—	—	—	440 850,89	1 232 613,90	—		
н393О	—	—	—	440 843,05	1 232 600,91	—		

1	2	3	4	5	6	7	8	9
н388О	—	—	—	440 847,01	1 232 598,70	—	Метод спутниковых геодезических измерений (определений)	√(0,08^2 + 0,06^2) = 0,10

2. Сведения о характеристиках объекта недвижимости с кадастровым номером 68:20:2401001:206 :

№ п/п	Наименование характеристики	Значение характеристики
1	2	3
1.	Вид объекта недвижимости	Здание
2.	Ранее присвоенный государственный учетный номер (инвентарный) здания, сооружения, объекта незавершенного строительства	—
3.	Кадастровый номер земельного участка (земельных участков), в границах которого (которых) расположены здание, сооружение, объект незавершенного строительства	68:20:2401011:1
4.	Уникальный учетный номер кадастрового квартала, в границах которого расположены здание, сооружение, объект незавершенного строительства	68:20:2401011
5.	Адрес здания, сооружения, объекта незавершенного строительства	—
5.1.	Сведения о местоположении здания, сооружения, объекта незавершенного строительства (при отсутствии адреса) в структурированном в соответствии с федеральной информационной адресной системой виде	—
5.2.	Дополнительные сведения о местоположении	—
6.	Иные сведения	—

3. Пояснения к сведениям об объекте недвижимости с кадастровым номером 68:20:2401001:206 :

1.	—

1. Сведения о характерных точках контура объекта недвижимости с кадастровым номером 68:20:2401001:233 :

Система координат МСК-68, зона 1 Зона № 1

Обозначение характерных точек границ	Содержатся в Едином государственном реестре недвижимости			Определены в ходе выполнения комплексных кадастровых работ			Метод определения координат	Формулы, примененные для расчета средней квадратической погрешности определения координат характерных точек (Mt), м, с подставленными в такие формулы значениями и итоговые (вычисленные) значения Mt, м
	координаты, м		Радиус, м	координаты, м		Радиус, м		
	X	Y	R	X	Y	R		

1	2	3	4	5	6	7	8	9
н490О	—	—	—	441 191,47	1 233 090,81	—	Метод спутниковых геодезических измерений (определений)	√(0,08^2 + 0,06^2) = 0,10
н491О	—	—	—	441 195,10	1 233 100,49	—		
н492О	—	—	—	441 183,65	1 233 105,33	—		
н493О	—	—	—	441 180,66	1 233 098,35	—		
н494О	—	—	—	441 188,77	1 233 095,22	—		
н495О	—	—	—	441 187,71	1 233 092,65	—		
н490О	—	—	—	441 191,47	1 233 090,81	—		

2. Сведения о характеристиках объекта недвижимости с кадастровым номером 68:20:2401001:233 :

№ п/п	Наименование характеристики	Значение характеристики
1	2	3
1.	Вид объекта недвижимости	Здание
2.	Ранее присвоенный государственный учетный номер (инвентарный) здания, сооружения, объекта незавершенного строительства	—
3.	Кадастровый номер земельного участка (земельных участков), в границах которого (которых) расположены здание, сооружение, объект незавершенного строительства	68:20:2401011:6
4.	Уникальный учетный номер кадастрового квартала, в границах которого расположены здание, сооружение, объект незавершенного строительства	68:20:2401011
5.	Адрес здания, сооружения, объекта незавершенного строительства	—
5.1.	Сведения о местоположении здания, сооружения, объекта незавершенного строительства (при отсутствии адреса) в структурированном в соответствии с федеральной информационной адресной системой виде	—
5.2.	Дополнительные сведения о местоположении	—
6.	Иные сведения	—

3. Пояснения к сведениям об объекте недвижимости с кадастровым номером 68:20:2401001:233 :	
1.	—

1. Сведения о характерных точках контура объекта недвижимости с кадастровым номером 68:20:2401001:244 :

Система координат МСК-68, зона 1 Зона № 1

Обозначение характерных точек границ	Содержатся в Едином государственном реестре недвижимости			Определены в ходе выполнения комплексных кадастровых работ			Метод определения координат	Формулы, примененные для расчета средней квадратической погрешности определения координат характерных точек (Mt), м, с подставленными в такие формулы значениями и итоговые (вычисленные) значения Mt, м
	координаты, м		Радиус, м	координаты, м		Радиус, м		
	X	Y	R	X	Y	R		
1	2	3	4	5	6	7	8	9
н556О	—	—	—	440 843,46	1 232 575,93	—	Метод спутниковых геодезических измерений (определений)	√(0,08^2 + 0,06^2) = 0,10
н557О	—	—	—	440 844,32	1 232 577,92	—		
н558О	—	—	—	440 846,46	1 232 576,96	—		
н559О	—	—	—	440 850,79	1 232 587,39	—		
н560О	—	—	—	440 842,94	1 232 590,89	—		
н561О	—	—	—	440 838,67	1 232 580,34	—		
н562О	—	—	—	440 840,45	1 232 579,59	—		
н563О	—	—	—	440 839,65	1 232 577,47	—		
н556О	—	—	—	440 843,46	1 232 575,93	—		

2. Сведения о характеристиках объекта недвижимости с кадастровым номером 68:20:2401001:244 :

№ п/п	Наименование характеристики	Значение характеристики
1	2	3
1.	Вид объекта недвижимости	Здание

1	2	3
2.	Ранее присвоенный государственный учетный номер (инвентарный) здания, сооружения, объекта незавершенного строительства	—
3.	Кадастровый номер земельного участка (земельных участков), в границах которого (которых) расположены здание, сооружение, объект незавершенного строительства	68:20:2401011:75
4.	Уникальный учетный номер кадастрового квартала, в границах которого расположены здание, сооружение, объект незавершенного строительства	68:20:2401011
5.	Адрес здания, сооружения, объекта незавершенного строительства	—
5.1.	Сведения о местоположении здания, сооружения, объекта незавершенного строительства (при отсутствии адреса) в структурированном в соответствии с федеральной информационной адресной системой виде	—
5.2.	Дополнительные сведения о местоположении	—
6.	Иные сведения	—

3. Пояснения к сведениям об объекте недвижимости с кадастровым номером 68:20:2401001:244 :

1.	—

1. Сведения о характерных точках контура объекта недвижимости с кадастровым номером 68:20:2401001:272 :

Система координат МСК-68, зона 1 Зона № 1

Обозначение характерных точек границ	Содержатся в Едином государственном реестре недвижимости			Определены в ходе выполнения комплексных кадастровых работ			Метод определения координат	Формулы, примененные для расчета средней квадратической погрешности определения координат характерных точек (Mt), м, с подставленными в такие формулы значениями и итоговые (вычисленные) значения Mt, м
	координаты, м		Радиус, м	координаты, м		Радиус, м		
	X	Y	R	X	Y	R		
1	2	3	4	5	6	7	8	9
н686О	—	—	—	440 919,61	1 232 865,58	—	Метод спутниковых геодезических измерений (определений)	√(0,08^2 + 0,06^2) = 0,10
н687О	—	—	—	440 923,12	1 232 874,65	—		
н688О	—	—	—	440 913,31	1 232 878,28	—		

1	2	3	4	5	6	7	8	9
н689О	—	—	—	440 910,10	1 232 869,38	—	Метод спутниковых геодезических измерений (определений)	√(0,08^2 + 0,06^2) = 0,10
н686О	—	—	—	440 919,61	1 232 865,58	—		

2. Сведения о характеристиках объекта недвижимости с кадастровым номером 68:20:2401001:272 :

№ п/п	Наименование характеристики	Значение характеристики
1	2	3
1.	Вид объекта недвижимости	Здание
2.	Ранее присвоенный государственный учетный номер (инвентарный) здания, сооружения, объекта незавершенного строительства	—
3.	Кадастровый номер земельного участка (земельных участков), в границах которого (которых) расположены здание, сооружение, объект незавершенного строительства	68:20:2401011:83
4.	Уникальный учетный номер кадастрового квартала, в границах которого расположены здание, сооружение, объект незавершенного строительства	68:20:2401011
5.	Адрес здания, сооружения, объекта незавершенного строительства	—
5.1.	Сведения о местоположении здания, сооружения, объекта незавершенного строительства (при отсутствии адреса) в структурированном в соответствии с федеральной информационной адресной системой виде	—
5.2.	Дополнительные сведения о местоположении	—
6.	Иные сведения	—

3. Пояснения к сведениям об объекте недвижимости с кадастровым номером 68:20:2401001:272 :

1.	—

1. Сведения о характерных точках контура объекта недвижимости с кадастровым номером 68:20:2401001:273 :

Система координат МСК-68, зона 1 Зона № 1

Обозначение характерных точек границ	Содержатся в Едином государственном реестре недвижимости			Определены в ходе выполнения комплексных кадастровых работ			Метод определения координат	Формулы, примененные для расчета средней квадратической погрешности определения координат характерных точек (Mt), м, с подставленными в такие формулы значениями и итоговые (вычисленные) значения Mt, м
	координаты, м		Радиус, м	координаты, м		Радиус, м		
	X	Y	R	X	Y	R		
1	2	3	4	5	6	7	8	9
н690О	—	—	—	441 078,20	1 233 231,28	—	Метод спутниковых геодезических измерений (определений)	√(0,08^2 + 0,06^2) = 0,10
н691О	—	—	—	441 079,06	1 233 240,28	—		
н692О	—	—	—	441 075,87	1 233 240,56	—		
н693О	—	—	—	441 075,58	1 233 238,00	—		
н694О	—	—	—	441 073,31	1 233 238,34	—		
н695О	—	—	—	441 072,74	1 233 231,68	—		
н690О	—	—	—	441 078,20	1 233 231,28	—		

2. Сведения о характеристиках объекта недвижимости с кадастровым номером 68:20:2401001:273 :

№ п/п	Наименование характеристики	Значение характеристики
1	2	3
1.	Вид объекта недвижимости	Здание
2.	Ранее присвоенный государственный учетный номер (инвентарный) здания, сооружения, объекта незавершенного строительства	—
3.	Кадастровый номер земельного участка (земельных участков), в границах которого (которых) расположены здание, сооружение, объект незавершенного строительства	68:20:0000000:229

1	2	3
4.	Уникальный учетный номер кадастрового квартала, в границах которого расположены здание, сооружение, объект незавершенного строительства	68:20:2401011
5.	Адрес здания, сооружения, объекта незавершенного строительства	—
5.1.	Сведения о местоположении здания, сооружения, объекта незавершенного строительства (при отсутствии адреса) в структурированном в соответствии с федеральной информационной адресной системой виде	—
5.2.	Дополнительные сведения о местоположении	—
6.	Иные сведения	ОКС 68:20:2401001:273 уточняется в КПТР на кадастровый квартал 68:20:2401011, в то время как ЗУ 68:20:0000000:229, на котором он расположен, уточняется в КПТР на кадастровый квартал 68:20:2401009.

3. Пояснения к сведениям об объекте недвижимости с кадастровым номером 68:20:2401001:273 :

1.	—

1. Сведения о характерных точках контура объекта недвижимости с кадастровым номером 68:20:2401001:274 :

Система координат МСК-68, зона 1 Зона № 1

Обозначение характерных точек границ	Содержатся в Едином государственном реестре недвижимости			Определены в ходе выполнения комплексных кадастровых работ			Метод определения координат	Формулы, примененные для расчета средней квадратической погрешности определения координат характерных точек (Mt), м, с подставленными в такие формулы значениями и итоговые (вычисленные) значения Mt, м
	координаты, м		Радиус, м	координаты, м		Радиус, м		
	X	Y	R	X	Y	R		
1	2	3	4	5	6	7	8	9
н696О	—	—	—	440 868,76	1 232 716,26	—	Метод спутниковых геодезических измерений (определений)	√(0,08^2 + 0,06^2) = 0,10
н697О	—	—	—	440 872,17	1 232 728,53	—		
н698О	—	—	—	440 866,63	1 232 730,02	—		
н699О	—	—	—	440 862,92	1 232 717,62	—		
н696О	—	—	—	440 868,76	1 232 716,26	—		

2. Сведения о характеристиках объекта недвижимости с кадастровым номером 68:20:2401001:274 :		
№ п/п	Наименование характеристики	Значение характеристики
1	2	3
1.	Вид объекта недвижимости	Здание
2.	Ранее присвоенный государственный учетный номер (инвентарный) здания, сооружения, объекта незавершенного строительства	—
3.	Кадастровый номер земельного участка (земельных участков), в границах которого (которых) расположены здание, сооружение, объект незавершенного строительства	68:20:2401011:78
4.	Уникальный учетный номер кадастрового квартала, в границах которого расположены здание, сооружение, объект незавершенного строительства	68:20:2401011
5.	Адрес здания, сооружения, объекта незавершенного строительства	—
5.1.	Сведения о местоположении здания, сооружения, объекта незавершенного строительства (при отсутствии адреса) в структурированном в соответствии с федеральной информационной адресной системой виде	—
5.2.	Дополнительные сведения о местоположении	—
6.	Иные сведения	—
3. Пояснения к сведениям об объекте недвижимости с кадастровым номером 68:20:2401001:274 :		
1.	—	

1. Сведения о характерных точках контура объекта недвижимости с кадастровым номером 68:20:2401001:275 :

Система координат МСК-68, зона 1 Зона № 1

Обозначение характерных точек границ	Содержатся в Едином государственном реестре недвижимости			Определены в ходе выполнения комплексных кадастровых работ			Метод определения координат	Формулы, примененные для расчета средней квадратической погрешности определения координат характерных точек (Mt), м, с подставленными в такие формулы значениями и итоговые (вычисленные) значения Mt, м
	координаты, м		Радиус, м	координаты, м		Радиус, м		
	X	Y	R	X	Y	R		
1	2	3	4	5	6	7	8	9
н700О	—	—	—	440 861,03	1 232 694,21	—	Метод спутниковых геодезических измерений (определений)	√(0,08^2 + 0,06^2) = 0,10

1	2	3	4	5	6	7	8	9
н701О	—	—	—	440 865,63	1 232 706,70	—	Метод спутниковых геодезических измерений (определений)	√(0,08^2 + 0,06^2) = 0,10
н702О	—	—	—	440 855,40	1 232 709,94	—		
н703О	—	—	—	440 850,90	1 232 697,58	—		
н700О	—	—	—	440 861,03	1 232 694,21	—		

2. Сведения о характеристиках объекта недвижимости с кадастровым номером 68:20:2401001:275 :

№ п/п	Наименование характеристики	Значение характеристики
1	2	3
1.	Вид объекта недвижимости	Здание
2.	Ранее присвоенный государственный учетный номер (инвентарный) здания, сооружения, объекта незавершенного строительства	—
3.	Кадастровый номер земельного участка (земельных участков), в границах которого (которых) расположены здание, сооружение, объект незавершенного строительства	68:20:2401011:3
4.	Уникальный учетный номер кадастрового квартала, в границах которого расположены здание, сооружение, объект незавершенного строительства	68:20:2401011
5.	Адрес здания, сооружения, объекта незавершенного строительства	—
5.1.	Сведения о местоположении здания, сооружения, объекта незавершенного строительства (при отсутствии адреса) в структурированном в соответствии с федеральной информационной адресной системой виде	—
5.2.	Дополнительные сведения о местоположении	—
6.	Иные сведения	—

3. Пояснения к сведениям об объекте недвижимости с кадастровым номером 68:20:2401001:275 :

1.	—

1. Сведения о характерных точках контура объекта недвижимости с кадастровым номером 68:20:2401001:276 :

Система координат МСК-68, зона 1 Зона № 1

Обозначение характерных точек границ	Содержатся в Едином государственном реестре недвижимости			Определены в ходе выполнения комплексных кадастровых работ			Метод определения координат	Формулы, примененные для расчета средней квадратической погрешности определения координат характерных точек (Mt), м, с подставленными в такие формулы значениями и итоговые (вычисленные) значения Mt, м
	координаты, м		Радиус, м	координаты, м		Радиус, м		
	X	Y	R	X	Y	R		
1	2	3	4	5	6	7	8	9
н704О	—	—	—	441 070,08	1 233 204,09	—	Метод спутниковых геодезических измерений (определений)	√(0,08^2 + 0,06^2) = 0,10
н705О	—	—	—	441 075,63	1 233 204,55	—		
н706О	—	—	—	441 075,06	1 233 211,67	—		
н707О	—	—	—	441 077,16	1 233 211,90	—		
н708О	—	—	—	441 076,87	1 233 216,42	—		
н709О	—	—	—	441 072,01	1 233 216,00	—		
н710О	—	—	—	441 072,06	1 233 212,95	—		
н711О	—	—	—	441 069,78	1 233 212,86	—		
н704О	—	—	—	441 070,08	1 233 204,09	—		

2. Сведения о характеристиках объекта недвижимости с кадастровым номером 68:20:2401001:276 :

№ п/п	Наименование характеристики	Значение характеристики
1	2	3
1.	Вид объекта недвижимости	Здание
2.	Ранее присвоенный государственный учетный номер (инвентарный) здания, сооружения, объекта незавершенного строительства	—

1	2	3
3.	Кадастровый номер земельного участка (земельных участков), в границах которого (которых) расположены здание, сооружение, объект незавершенного строительства	68:20:2401011:89
4.	Уникальный учетный номер кадастрового квартала, в границах которого расположены здание, сооружение, объект незавершенного строительства	68:20:2401011
5.	Адрес здания, сооружения, объекта незавершенного строительства	—
5.1.	Сведения о местоположении здания, сооружения, объекта незавершенного строительства (при отсутствии адреса) в структурированном в соответствии с федеральной информационной адресной системой виде	—
5.2.	Дополнительные сведения о местоположении	—
6.	Иные сведения	—

3. Пояснения к сведениям об объекте недвижимости с кадастровым номером 68:20:2401001:276 :

1.	—

1. Сведения о характерных точках контура объекта недвижимости с кадастровым номером 68:20:2401001:298 :

Система координат МСК-68, зона 1 Зона № 1

Обозначение характерных точек границ	Содержатся в Едином государственном реестре недвижимости			Определены в ходе выполнения комплексных кадастровых работ			Метод определения координат	Формулы, примененные для расчета средней квадратической погрешности определения координат характерных точек (Mt), м, с подставленными в такие формулы значениями и итоговые (вычисленные) значения Mt, м
	координаты, м		Радиус, м	координаты, м		Радиус, м		
	X	Y	R	X	Y	R		
1	2	3	4	5	6	7	8	9
н755О	—	—	—	441 681,50	1 232 926,89	—	Метод спутниковых геодезических измерений (определений)	√(0,08^2 + 0,06^2) = 0,10
н756О	—	—	—	441 680,54	1 232 933,38	—		
н757О	—	—	—	441 667,44	1 232 930,88	—		
н758О	—	—	—	441 668,58	1 232 924,39	—		

1	2	3	4	5	6	7	8	9
н755О	—	—	—	441 681,50	1 232 926,89	—	Метод спутниковых геодезических измерений (определений)	√(0,08^2 + 0,06^2) = 0,10

2. Сведения о характеристиках объекта недвижимости с кадастровым номером 68:20:2401001:298 :

№ п/п	Наименование характеристики	Значение характеристики
1	2	3
1.	Вид объекта недвижимости	Здание
2.	Ранее присвоенный государственный учетный номер (инвентарный) здания, сооружения, объекта незавершенного строительства	—
3.	Кадастровый номер земельного участка (земельных участков), в границах которого (которых) расположены здание, сооружение, объект незавершенного строительства	68:20:2401011:97
4.	Уникальный учетный номер кадастрового квартала, в границах которого расположены здание, сооружение, объект незавершенного строительства	68:20:2401011
5.	Адрес здания, сооружения, объекта незавершенного строительства	—
5.1.	Сведения о местоположении здания, сооружения, объекта незавершенного строительства (при отсутствии адреса) в структурированном в соответствии с федеральной информационной адресной системой виде	—
5.2.	Дополнительные сведения о местоположении	—
6.	Иные сведения	—

3. Пояснения к сведениям об объекте недвижимости с кадастровым номером 68:20:2401001:298 :

1.	—

1. Сведения о характерных точках контура объекта недвижимости с кадастровым номером 68:20:2401001:319 :

Система координат МСК-68, зона 1 Зона № 1

Обозначение характерных точек границ	Содержатся в Едином государственном реестре недвижимости			Определены в ходе выполнения комплексных кадастровых работ			Метод определения координат	Формулы, примененные для расчета средней квадратической погрешности определения координат характерных точек (Mt), м, с подставленными в такие формулы значениями и итоговые (вычисленные) значения Mt, м
	координаты, м		Радиус, м	координаты, м		Радиус, м		
	X	Y	R	X	Y	R		

1	2	3	4	5	6	7	8	9
н849О	—	—	—	441 087,02	1 233 135,26	—	Метод спутниковых геодезических измерений (определений)	√(0,08^2 + 0,06^2) = 0,10
н850О	—	—	—	441 093,99	1 233 132,17	—		
н851О	—	—	—	441 100,14	1 233 146,01	—		
н852О	—	—	—	441 093,12	1 233 149,29	—		
н849О	—	—	—	441 087,02	1 233 135,26	—		

2. Сведения о характеристиках объекта недвижимости с кадастровым номером 68:20:2401001:319 :

№ п/п	Наименование характеристики	Значение характеристики
1	2	3
1.	Вид объекта недвижимости	Здание
2.	Ранее присвоенный государственный учетный номер (инвентарный) здания, сооружения, объекта незавершенного строительства	—
3.	Кадастровый номер земельного участка (земельных участков), в границах которого (которых) расположены здание, сооружение, объект незавершенного строительства	68:20:2401011:2
4.	Уникальный учетный номер кадастрового квартала, в границах которого расположены здание, сооружение, объект незавершенного строительства	68:20:2401011
5.	Адрес здания, сооружения, объекта незавершенного строительства	—
5.1.	Сведения о местоположении здания, сооружения, объекта незавершенного строительства (при отсутствии адреса) в структурированном в соответствии с федеральной информационной адресной системой виде	—
5.2.	Дополнительные сведения о местоположении	—
6.	Иные сведения	—

3. Пояснения к сведениям об объекте недвижимости с кадастровым номером 68:20:2401001:319 :

1.	—

1. Сведения о характерных точках контура объекта недвижимости с кадастровым номером 68:20:2401001:334 :

Система координат МСК-68, зона 1 Зона № 1

Обозначение характерных точек границ	Содержатся в Едином государственном реестре недвижимости			Определены в ходе выполнения комплексных кадастровых работ			Метод определения координат	Формулы, примененные для расчета средней квадратической погрешности определения координат характерных точек (Mt), м, с подставленными в такие формулы значениями и итоговые (вычисленные) значения Mt, м
	координаты, м		Радиус, м	координаты, м		Радиус, м		
	X	Y	R	X	Y	R		
1	2	3	4	5	6	7	8	9
н897О	—	—	—	442 010,32	1 232 956,16	—	Метод спутниковых геодезических измерений (определений)	√(0,08^2 + 0,06^2) = 0,10
н898О	—	—	—	442 011,63	1 232 962,02	—		
н899О	—	—	—	442 011,04	1 232 962,15	—		
н900О	—	—	—	442 011,45	1 232 963,84	—		
н901О	—	—	—	442 008,39	1 232 964,77	—		
н902О	—	—	—	442 007,89	1 232 963,11	—		
н903О	—	—	—	441 999,24	1 232 965,53	—		
н904О	—	—	—	441 997,58	1 232 959,61	—		
н897О	—	—	—	442 010,32	1 232 956,16	—		

2. Сведения о характеристиках объекта недвижимости с кадастровым номером 68:20:2401001:334 :

№ п/п	Наименование характеристики	Значение характеристики
1	2	3
1.	Вид объекта недвижимости	Здание
2.	Ранее присвоенный государственный учетный номер (инвентарный) здания, сооружения, объекта незавершенного строительства	—

1	2	3
3.	Кадастровый номер земельного участка (земельных участков), в границах которого (которых) расположены здание, сооружение, объект незавершенного строительства	68:20:2401011:29
4.	Уникальный учетный номер кадастрового квартала, в границах которого расположены здание, сооружение, объект незавершенного строительства	68:20:2401011
5.	Адрес здания, сооружения, объекта незавершенного строительства	—
5.1.	Сведения о местоположении здания, сооружения, объекта незавершенного строительства (при отсутствии адреса) в структурированном в соответствии с федеральной информационной адресной системой виде	—
5.2.	Дополнительные сведения о местоположении	—
6.	Иные сведения	—

3. Пояснения к сведениям об объекте недвижимости с кадастровым номером 68:20:2401001:334 :

1.	—

1. Сведения о характерных точках контура объекта недвижимости с кадастровым номером 68:20:2401001:349 :

Система координат МСК-68, зона 1 Зона № 1

Обозначение характерных точек границ	Содержатся в Едином государственном реестре недвижимости			Определены в ходе выполнения комплексных кадастровых работ			Метод определения координат	Формулы, примененные для расчета средней квадратической погрешности определения координат характерных точек (Mt), м, с подставленными в такие формулы значениями и итоговые (вычисленные) значения Mt, м
	координаты, м		Радиус, м	координаты, м		Радиус, м		
	X	Y	R	X	Y	R		
1	2	3	4	5	6	7	8	9
н977О	—	—	—	441 025,84	1 233 031,70	—	Метод спутниковых геодезических измерений (определений)	√(0,08^2 + 0,06^2) = 0,10
н978О	—	—	—	441 020,80	1 233 033,91	—		
н979О	—	—	—	441 020,49	1 233 033,39	—		
н980О	—	—	—	441 018,82	1 233 034,15	—		

1	2	3	4	5	6	7	8	9
н981О	—	—	—	441 017,32	1 233 030,93	—	Метод спутниковых геодезических измерений (определений)	√(0,08^2 + 0,06^2) = 0,10
н982О	—	—	—	441 019,21	1 233 030,05	—		
н983О	—	—	—	441 015,37	1 233 021,92	—		
н984О	—	—	—	441 020,42	1 233 019,73	—		
н977О	—	—	—	441 025,84	1 233 031,70	—		

2. Сведения о характеристиках объекта недвижимости с кадастровым номером 68:20:2401001:349 :

№ п/п	Наименование характеристики	Значение характеристики
1	2	3
1.	Вид объекта недвижимости	Здание
2.	Ранее присвоенный государственный учетный номер (инвентарный) здания, сооружения, объекта незавершенного строительства	—
3.	Кадастровый номер земельного участка (земельных участков), в границах которого (которых) расположены здание, сооружение, объект незавершенного строительства	68:20:2401011:58
4.	Уникальный учетный номер кадастрового квартала, в границах которого расположены здание, сооружение, объект незавершенного строительства	68:20:2401011
5.	Адрес здания, сооружения, объекта незавершенного строительства	—
5.1.	Сведения о местоположении здания, сооружения, объекта незавершенного строительства (при отсутствии адреса) в структурированном в соответствии с федеральной информационной адресной системой виде	—
5.2.	Дополнительные сведения о местоположении	—
6.	Иные сведения	—

3. Пояснения к сведениям об объекте недвижимости с кадастровым номером 68:20:2401001:349 :

1.	—

1. Сведения о характерных точках контура объекта недвижимости с кадастровым номером 68:20:2401001:350 :

Система координат МСК-68, зона 1 Зона № 1

Обозначение характерных точек границ	Содержатся в Едином государственном реестре недвижимости			Определены в ходе выполнения комплексных кадастровых работ			Метод определения координат	Формулы, примененные для расчета средней квадратической погрешности определения координат характерных точек (Mt), м, с подставленными в такие формулы значениями и итоговые (вычисленные) значения Mt, м
	координаты, м		Радиус, м	координаты, м		Радиус, м		
	X	Y	R	X	Y	R		
1	2	3	4	5	6	7	8	9
н985О	—	—	—	440 888,81	1 232 677,40	—	Метод спутниковых геодезических измерений (определений)	√(0,08^2 + 0,06^2) = 0,10
н986О	—	—	—	440 884,81	1 232 679,37	—		
н987О	—	—	—	440 882,27	1 232 674,46	—		
н988О	—	—	—	440 880,43	1 232 675,36	—		
н989О	—	—	—	440 878,59	1 232 671,53	—		
н990О	—	—	—	440 884,69	1 232 668,57	—		
н985О	—	—	—	440 888,81	1 232 677,40	—		

2. Сведения о характеристиках объекта недвижимости с кадастровым номером 68:20:2401001:350 :

№ п/п	Наименование характеристики	Значение характеристики
1	2	3
1.	Вид объекта недвижимости	Здание
2.	Ранее присвоенный государственный учетный номер (инвентарный) здания, сооружения, объекта незавершенного строительства	—
3.	Кадастровый номер земельного участка (земельных участков), в границах которого (которых) расположены здание, сооружение, объект незавершенного строительства	68:20:2401011:5

1	2	3
4.	Уникальный учетный номер кадастрового квартала, в границах которого расположены здание, сооружение, объект незавершенного строительства	68:20:2401011
5.	Адрес здания, сооружения, объекта незавершенного строительства	—
5.1.	Сведения о местоположении здания, сооружения, объекта незавершенного строительства (при отсутствии адреса) в структурированном в соответствии с федеральной информационной адресной системой виде	—
5.2.	Дополнительные сведения о местоположении	—
6.	Иные сведения	—

3. Пояснения к сведениям об объекте недвижимости с кадастровым номером 68:20:2401001:350 :

1.	—

1. Сведения о характерных точках контура объекта недвижимости с кадастровым номером 68:20:2401001:374 :

Система координат МСК-68, зона 1 Зона № 1

Обозначение характерных точек границ	Содержатся в Едином государственном реестре недвижимости			Определены в ходе выполнения комплексных кадастровых работ			Метод определения координат	Формулы, примененные для расчета средней квадратической погрешности определения координат характерных точек (Mt), м, с подставленными в такие формулы значениями и итоговые (вычисленные) значения Mt, м
	координаты, м		Радиус, м	координаты, м		Радиус, м		
	X	Y	R	X	Y	R		
1	2	3	4	5	6	7	8	9
н1051О	—	—	—	441 374,98	1 232 998,37	—	Метод спутниковых геодезических измерений (определений)	√(0,08^2 + 0,06^2) = 0,10
н1052О	—	—	—	441 376,33	1 233 002,85	—		
н1053О	—	—	—	441 368,22	1 233 005,42	—		
н1054О	—	—	—	441 366,73	1 233 001,08	—		
н1051О	—	—	—	441 374,98	1 232 998,37	—		

2. Сведения о характеристиках объекта недвижимости с кадастровым номером 68:20:2401001:374 :		
№ п/п	Наименование характеристики	Значение характеристики
1	2	3
1.	Вид объекта недвижимости	Здание
2.	Ранее присвоенный государственный учетный номер (инвентарный) здания, сооружения, объекта незавершенного строительства	—
3.	Кадастровый номер земельного участка (земельных участков), в границах которого (которых) расположены здание, сооружение, объект незавершенного строительства	68:20:2401011:10
4.	Уникальный учетный номер кадастрового квартала, в границах которого расположены здание, сооружение, объект незавершенного строительства	68:20:2401011
5.	Адрес здания, сооружения, объекта незавершенного строительства	—
5.1.	Сведения о местоположении здания, сооружения, объекта незавершенного строительства (при отсутствии адреса) в структурированном в соответствии с федеральной информационной адресной системой виде	—
5.2.	Дополнительные сведения о местоположении	—
6.	Иные сведения	—
3. Пояснения к сведениям об объекте недвижимости с кадастровым номером 68:20:2401001:374 :		
1.	—	

1. Сведения о характерных точках контура объекта недвижимости с кадастровым номером 68:20:2401001:375 :

Система координат МСК-68, зона 1 Зона № 1

Обозначение характерных точек границ	Содержатся в Едином государственном реестре недвижимости			Определены в ходе выполнения комплексных кадастровых работ			Метод определения координат	Формулы, примененные для расчета средней квадратической погрешности определения координат характерных точек (Mt), м, с подставленными в такие формулы значениями и итоговые (вычисленные) значения Mt, м
	координаты, м		Радиус, м	координаты, м		Радиус, м		
	X	Y	R	X	Y	R		
1	2	3	4	5	6	7	8	9
н1055О	—	—	—	441 902,96	1 232 991,76	—	Метод спутниковых геодезических измерений (определений)	√(0,08^2 + 0,06^2) = 0,10

1	2	3	4	5	6	7	8	9
н1056О	—	—	—	441 902,96	1 233 001,63	—	Метод спутниковых геодезических измерений (определений)	√(0,08^2 + 0,06^2) = 0,10
н1057О	—	—	—	441 892,38	1 233 001,72	—		
н1058О	—	—	—	441 892,11	1 232 991,67	—		
н1055О	—	—	—	441 902,96	1 232 991,76	—		

2. Сведения о характеристиках объекта недвижимости с кадастровым номером 68:20:2401001:375 :

№ п/п	Наименование характеристики	Значение характеристики
1	2	3
1.	Вид объекта недвижимости	Здание
2.	Ранее присвоенный государственный учетный номер (инвентарный) здания, сооружения, объекта незавершенного строительства	—
3.	Кадастровый номер земельного участка (земельных участков), в границах которого (которых) расположены здание, сооружение, объект незавершенного строительства	68:20:2401011:17
4.	Уникальный учетный номер кадастрового квартала, в границах которого расположены здание, сооружение, объект незавершенного строительства	68:20:2401011
5.	Адрес здания, сооружения, объекта незавершенного строительства	—
5.1.	Сведения о местоположении здания, сооружения, объекта незавершенного строительства (при отсутствии адреса) в структурированном в соответствии с федеральной информационной адресной системой виде	—
5.2.	Дополнительные сведения о местоположении	—
6.	Иные сведения	ЗУ 68:20:2401011:17, на котором расположен уточняемый ОКС 68:20:2401001:75, не уточняется при проведении комплексных кадастровых работ, так как преимущественно расположен в кадастровом квартале 68:20:3902001, не являющийся объектом выполнения комплексных кадастровых работ.

3. Пояснения к сведениям об объекте недвижимости с кадастровым номером 68:20:2401001:375 :

1.	—

1. Сведения о характерных точках контура объекта недвижимости с кадастровым номером 68:20:2401001:393 :

Система координат МСК-68, зона 1 Зона № 1

Обозначение характерных точек границ	Содержатся в Едином государственном реестре недвижимости			Определены в ходе выполнения комплексных кадастровых работ			Метод определения координат	Формулы, примененные для расчета средней квадратической погрешности определения координат характерных точек (Mt), м, с подставленными в такие формулы значениями и итоговые (вычисленные) значения Mt, м
	координаты, м		Радиус, м	координаты, м		Радиус, м		
	X	Y	R	X	Y	R		
1	2	3	4	5	6	7	8	9
н1131О	—	—	—	440 970,60	1 232 900,32	—	Метод спутниковых геодезических измерений (определений)	√(0,08^2 + 0,06^2) = 0,10
н1132О	—	—	—	440 973,95	1 232 908,74	—		
н1133О	—	—	—	440 966,66	1 232 911,57	—		
н1134О	—	—	—	440 965,57	1 232 909,09	—		
н1135О	—	—	—	440 967,35	1 232 908,31	—		
н1136О	—	—	—	440 964,91	1 232 902,63	—		
н1131О	—	—	—	440 970,60	1 232 900,32	—		

2. Сведения о характеристиках объекта недвижимости с кадастровым номером 68:20:2401001:393 :

№ п/п	Наименование характеристики	Значение характеристики
1	2	3
1.	Вид объекта недвижимости	Здание
2.	Ранее присвоенный государственный учетный номер (инвентарный) здания, сооружения, объекта незавершенного строительства	—
3.	Кадастровый номер земельного участка (земельных участков), в границах которого (которых) расположены здание, сооружение, объект незавершенного строительства	68:20:2401011:64

1	2	3
4.	Уникальный учетный номер кадастрового квартала, в границах которого расположены здание, сооружение, объект незавершенного строительства	68:20:2401011
5.	Адрес здания, сооружения, объекта незавершенного строительства	—
5.1.	Сведения о местоположении здания, сооружения, объекта незавершенного строительства (при отсутствии адреса) в структурированном в соответствии с федеральной информационной адресной системой виде	—
5.2.	Дополнительные сведения о местоположении	—
6.	Иные сведения	—

3. Пояснения к сведениям об объекте недвижимости с кадастровым номером 68:20:2401001:393 :

1.	—

1. Сведения о характерных точках контура объекта недвижимости с кадастровым номером 68:20:2401001:394 :

Система координат МСК-68, зона 1 Зона № 1

Обозначение характерных точек границ	Содержатся в Едином государственном реестре недвижимости			Определены в ходе выполнения комплексных кадастровых работ			Метод определения координат	Формулы, примененные для расчета средней квадратической погрешности определения координат характерных точек (Mt), м, с подставленными в такие формулы значениями и итоговые (вычисленные) значения Mt, м
	координаты, м		Радиус, м	координаты, м		Радиус, м		
	X	Y	R	X	Y	R		
1	2	3	4	5	6	7	8	9
н1137О	—	—	—	440 979,23	1 233 017,01	—	Метод спутниковых геодезических измерений (определений)	√(0,08^2 + 0,06^2) = 0,10
н1138О	—	—	—	440 982,38	1 233 023,48	—		
н1139О	—	—	—	440 984,65	1 233 022,56	—		
н1140О	—	—	—	440 986,02	1 233 025,71	—		
н1141О	—	—	—	440 978,01	1 233 029,35	—		
н1142О	—	—	—	440 973,58	1 233 019,56	—		

1	2	3	4	5	6	7	8	9
н1137О	—	—	—	440 979,23	1 233 017,01	—	Метод спутниковых геодезических измерений (определений)	√(0,08^2 + 0,06^2) = 0,10

2. Сведения о характеристиках объекта недвижимости с кадастровым номером 68:20:2401001:394 :

№ п/п	Наименование характеристики	Значение характеристики
1	2	3
1.	Вид объекта недвижимости	Здание
2.	Ранее присвоенный государственный учетный номер (инвентарный) здания, сооружения, объекта незавершенного строительства	—
3.	Кадастровый номер земельного участка (земельных участков), в границах которого (которых) расположены здание, сооружение, объект незавершенного строительства	68:20:2401011:88
4.	Уникальный учетный номер кадастрового квартала, в границах которого расположены здание, сооружение, объект незавершенного строительства	68:20:2401011
5.	Адрес здания, сооружения, объекта незавершенного строительства	—
5.1.	Сведения о местоположении здания, сооружения, объекта незавершенного строительства (при отсутствии адреса) в структурированном в соответствии с федеральной информационной адресной системой виде	—
5.2.	Дополнительные сведения о местоположении	—
6.	Иные сведения	—

3. Пояснения к сведениям об объекте недвижимости с кадастровым номером 68:20:2401001:394 :

1.	—

1. Сведения о характерных точках контура объекта недвижимости с кадастровым номером 68:20:2401002:125 :

Система координат МСК-68, зона 1 Зона № 1

Обозначение характерных точек границ	Содержатся в Едином государственном реестре недвижимости			Определены в ходе выполнения комплексных кадастровых работ			Метод определения координат	Формулы, примененные для расчета средней квадратической погрешности определения координат характерных точек (Mt), м, с подставленными в такие формулы значениями и итоговые (вычисленные) значения Mt, м
	координаты, м		Радиус, м	координаты, м		Радиус, м		
	X	Y	R	X	Y	R		

1	2	3	4	5	6	7	8	9
н1235О	—	—	—	442 168,95	1 232 910,83	—	Метод спутниковых геодезических измерений (определений)	√(0,08^2 + 0,06^2) = 0,10
н1236О	—	—	—	442 171,14	1 232 916,16	—		
н1237О	—	—	—	442 161,70	1 232 920,48	—		
н1238О	—	—	—	442 159,12	1 232 915,45	—		
н1235О	—	—	—	442 168,95	1 232 910,83	—		

2. Сведения о характеристиках объекта недвижимости с кадастровым номером 68:20:2401002:125 :

№ п/п	Наименование характеристики	Значение характеристики
1	2	3
1.	Вид объекта недвижимости	Здание
2.	Ранее присвоенный государственный учетный номер (инвентарный) здания, сооружения, объекта незавершенного строительства	—
3.	Кадастровый номер земельного участка (земельных участков), в границах которого (которых) расположены здание, сооружение, объект незавершенного строительства	68:20:2401011:99
4.	Уникальный учетный номер кадастрового квартала, в границах которого расположены здание, сооружение, объект незавершенного строительства	68:20:2401011
5.	Адрес здания, сооружения, объекта незавершенного строительства	—
5.1.	Сведения о местоположении здания, сооружения, объекта незавершенного строительства (при отсутствии адреса) в структурированном в соответствии с федеральной информационной адресной системой виде	—
5.2.	Дополнительные сведения о местоположении	—
6.	Иные сведения	—

3. Пояснения к сведениям об объекте недвижимости с кадастровым номером 68:20:2401002:125 :

1.	—

1. Сведения о характерных точках контура объекта недвижимости с кадастровым номером 68:20:2401002:127 :

Система координат МСК-68, зона 1 Зона № 1

Обозначение характерных точек границ	Содержатся в Едином государственном реестре недвижимости			Определены в ходе выполнения комплексных кадастровых работ			Метод определения координат	Формулы, примененные для расчета средней квадратической погрешности определения координат характерных точек (Mt), м, с подставленными в такие формулы значениями и итоговые (вычисленные) значения Mt, м
	координаты, м		Радиус, м	координаты, м		Радиус, м		
	X	Y	R	X	Y	R		
1	2	3	4	5	6	7	8	9
н1239О	—	—	—	440 924,36	1 232 723,47	—	Метод спутниковых геодезических измерений (определений)	√(0,08^2 + 0,06^2) = 0,10
н1240О	—	—	—	440 928,13	1 232 731,65	—		
н1241О	—	—	—	440 931,62	1 232 730,09	—		
н1242О	—	—	—	440 933,33	1 232 734,00	—		
н1243О	—	—	—	440 923,08	1 232 738,70	—		
н1244О	—	—	—	440 917,67	1 232 726,53	—		
н1239О	—	—	—	440 924,36	1 232 723,47	—		

2. Сведения о характеристиках объекта недвижимости с кадастровым номером 68:20:2401002:127 :

№ п/п	Наименование характеристики	Значение характеристики
1	2	3
1.	Вид объекта недвижимости	Здание
2.	Ранее присвоенный государственный учетный номер (инвентарный) здания, сооружения, объекта незавершенного строительства	—
3.	Кадастровый номер земельного участка (земельных участков), в границах которого (которых) расположены здание, сооружение, объект незавершенного строительства	68:20:2401011:71

1	2	3
4.	Уникальный учетный номер кадастрового квартала, в границах которого расположены здание, сооружение, объект незавершенного строительства	68:20:2401011
5.	Адрес здания, сооружения, объекта незавершенного строительства	—
5.1.	Сведения о местоположении здания, сооружения, объекта незавершенного строительства (при отсутствии адреса) в структурированном в соответствии с федеральной информационной адресной системой виде	—
5.2.	Дополнительные сведения о местоположении	—
6.	Иные сведения	—

3. Пояснения к сведениям об объекте недвижимости с кадастровым номером 68:20:2401002:127 :

1.	—

1. Сведения о характерных точках контура объекта недвижимости с кадастровым номером 68:20:2401005:241 :

Система координат МСК-68, зона 1 Зона № 1

Обозначение характерных точек границ	Содержатся в Едином государственном реестре недвижимости			Определены в ходе выполнения комплексных кадастровых работ			Метод определения координат	Формулы, примененные для расчета средней квадратической погрешности определения координат характерных точек (Mt), м, с подставленными в такие формулы значениями и итоговые (вычисленные) значения Mt, м
	координаты, м		Радиус, м	координаты, м		Радиус, м		
	X	Y	R	X	Y	R		
1	2	3	4	5	6	7	8	9
н1519О	—	—	—	441 713,46	1 232 973,71	—	Метод спутниковых геодезических измерений (определений)	√(0,08^2 + 0,06^2) = 0,10
н1520О	—	—	—	441 712,32	1 232 980,33	—		
н1521О	—	—	—	441 697,31	1 232 977,84	—		
н1522О	—	—	—	441 698,45	1 232 970,79	—		
н1519О	—	—	—	441 713,46	1 232 973,71	—		

2. Сведения о характеристиках объекта недвижимости с кадастровым номером 68:20:2401005:241 :		
№ п/п	Наименование характеристики	Значение характеристики
1	2	3
1.	Вид объекта недвижимости	Здание
2.	Ранее присвоенный государственный учетный номер (инвентарный) здания, сооружения, объекта незавершенного строительства	—
3.	Кадастровый номер земельного участка (земельных участков), в границах которого (которых) расположены здание, сооружение, объект незавершенного строительства	68:20:2401011:13
4.	Уникальный учетный номер кадастрового квартала, в границах которого расположены здание, сооружение, объект незавершенного строительства	68:20:2401011
5.	Адрес здания, сооружения, объекта незавершенного строительства	—
5.1.	Сведения о местоположении здания, сооружения, объекта незавершенного строительства (при отсутствии адреса) в структурированном в соответствии с федеральной информационной адресной системой виде	—
5.2.	Дополнительные сведения о местоположении	—
6.	Иные сведения	—

3. Пояснения к сведениям об объекте недвижимости с кадастровым номером 68:20:2401005:241 :	
1.	—

1. Сведения о характерных точках контура объекта недвижимости с кадастровым номером 68:20:2401011:102 :

Система координат МСК-68, зона 1 Зона № 1

Обозначение характерных точек границ	Содержатся в Едином государственном реестре недвижимости			Определены в ходе выполнения комплексных кадастровых работ			Метод определения координат	Формулы, примененные для расчета средней квадратической погрешности определения координат характерных точек (Mt), м, с подставленными в такие формулы значениями и итоговые (вычисленные) значения Mt, м
	координаты, м		Радиус, м	координаты, м		Радиус, м		
	X	Y	R	X	Y	R		
1	2	3	4	5	6	7	8	9
н2384О	—	—	—	440 982,83	1 232 934,20	—	Метод спутниковых геодезических измерений (определений)	√(0,08^2 + 0,06^2) = 0,10

1	2	3	4	5	6	7	8	9
н2385О	—	—	—	440 977,34	1 232 936,54	—	Метод спутниковых геодезических измерений (определений)	√(0,08^2 + 0,06^2) = 0,10
н2386О	—	—	—	440 975,85	1 232 933,60	—		
н2387О	—	—	—	440 977,40	1 232 932,96	—		
н2388О	—	—	—	440 975,04	1 232 927,49	—		
н2389О	—	—	—	440 979,13	1 232 925,76	—		
н2384О	—	—	—	440 982,83	1 232 934,20	—		

2. Сведения о характеристиках объекта недвижимости с кадастровым номером 68:20:2401011:102 :

№ п/п	Наименование характеристики	Значение характеристики
1	2	3
1.	Вид объекта недвижимости	Здание
2.	Ранее присвоенный государственный учетный номер (инвентарный) здания, сооружения, объекта незавершенного строительства	—
3.	Кадастровый номер земельного участка (земельных участков), в границах которого (которых) расположены здание, сооружение, объект незавершенного строительства	68:20:2401011:63
4.	Уникальный учетный номер кадастрового квартала, в границах которого расположены здание, сооружение, объект незавершенного строительства	68:20:2401011
5.	Адрес здания, сооружения, объекта незавершенного строительства	—
5.1.	Сведения о местоположении здания, сооружения, объекта незавершенного строительства (при отсутствии адреса) в структурированном в соответствии с федеральной информационной адресной системой виде	—
5.2.	Дополнительные сведения о местоположении	—
6.	Иные сведения	—

3. Пояснения к сведениям об объекте недвижимости с кадастровым номером 68:20:2401011:102 :

1.	—

1. Сведения о характерных точках контура объекта недвижимости с кадастровым номером 68:20:2401011:228 :

Система координат МСК-68, зона 1 Зона № 1

Обозначение характерных точек границ	Содержатся в Едином государственном реестре недвижимости			Определены в ходе выполнения комплексных кадастровых работ			Метод определения координат	Формулы, примененные для расчета средней квадратической погрешности определения координат характерных точек (Mt), м, с подставленными в такие формулы значениями и итоговые (вычисленные) значения Mt, м
	координаты, м		Радиус, м	координаты, м		Радиус, м		
	X	Y	R	X	Y	R		
1	2	3	4	5	6	7	8	9
н2390О	—	—	—	440 900,77	1 232 799,91	—	Метод спутниковых геодезических измерений (определений)	√(0,08^2 + 0,06^2) = 0,10
н2391О	—	—	—	440 902,56	1 232 805,79	—		
н2392О	—	—	—	440 904,53	1 232 805,11	—		
н2393О	—	—	—	440 905,69	1 232 808,44	—		
н2394О	—	—	—	440 901,57	1 232 809,82	—		
н2395О	—	—	—	440 902,58	1 232 813,30	—		
н2396О	—	—	—	440 897,96	1 232 814,65	—		
н2397О	—	—	—	440 896,87	1 232 811,17	—		
н2398О	—	—	—	440 898,69	1 232 810,66	—		
н2399О	—	—	—	440 896,70	1 232 804,91	—		
н2400О	—	—	—	440 895,73	1 232 805,20	—		
н2401О	—	—	—	440 894,74	1 232 801,72	—		
н2390О	—	—	—	440 900,77	1 232 799,91	—		

2. Сведения о характеристиках объекта недвижимости с кадастровым номером 68:20:2401011:228 :		
№ п/п	Наименование характеристики	Значение характеристики
1	2	3
1.	Вид объекта недвижимости	Здание
2.	Ранее присвоенный государственный учетный номер (инвентарный) здания, сооружения, объекта незавершенного строительства	—
3.	Кадастровый номер земельного участка (земельных участков), в границах которого (которых) расположены здание, сооружение, объект незавершенного строительства	68:20:2401011:81
4.	Уникальный учетный номер кадастрового квартала, в границах которого расположены здание, сооружение, объект незавершенного строительства	68:20:2401011
5.	Адрес здания, сооружения, объекта незавершенного строительства	—
5.1.	Сведения о местоположении здания, сооружения, объекта незавершенного строительства (при отсутствии адреса) в структурированном в соответствии с федеральной информационной адресной системой виде	—
5.2.	Дополнительные сведения о местоположении	—
6.	Иные сведения	—
3. Пояснения к сведениям об объекте недвижимости с кадастровым номером 68:20:2401011:228 :		
1.	—	

Схема границ земельных участков



Масштаб 1:7 000

КАРТА-ПЛАН ТЕРРИТОРИИ

Схема границ земельных участков

Условные обозначения:

———————	– существующая часть границы земельного участка,
———————	– вновь образованная или уточненная часть границы земельного участка,
●	– характерная точка границы земельного участка,
———————	– часть контура здания, сооружения, объекта незавершенного строительства, образованного проекцией существующего наземного конструктивного элемента здания, сооружения, объекта незавершенного строительства,
———————	– часть контура здания, сооружения, объекта незавершенного строительства, образованного проекцией вновь образованного наземного конструктивного элемента здания, сооружения, объекта незавершенного строительства,
– – – – – – – – –	– часть контура здания, сооружения, объекта незавершенного строительства, образованного проекцией существующего надземного конструктивного элемента здания, сооружения, объекта незавершенного строительства,
– – – – – – – – –	– часть контура здания, сооружения, объекта незавершенного строительства, образованного проекцией вновь образованного надземного конструктивного элемента здания, сооружения, объекта незавершенного строительства,
– – – – – – – – –	– часть контура здания, сооружения, объекта незавершенного строительства, образованного проекцией существующего подземного конструктивного элемента здания, сооружения, объекта незавершенного строительства,
– – – – – – – – –	– часть контура здания, сооружения, объекта незавершенного строительства, образованного проекцией вновь образованного подземного конструктивного элемента здания, сооружения, объекта незавершенного строительства,
•	– характерная точка контура здания,