

ДЕПАРТАМЕНТ ПО ГОСУДАРСТВЕННОЙ ОХРАНЕ ОБЪЕКТОВ КУЛЬТУРНОГО НАСЛЕДИЯ ТАМБОВСКОЙ ОБЛАСТИ

ПРИКАЗ

19.02.2025

г. Тамбов

№ 90

Об установлении зон охраны объекта культурного наследия регионального значения «Городская усадьба» (Тамбовская область, г. Моршанск, пл. Октябрьская, д. 14) и утверждении требований к градостроительным регламентам в границах территорий данных зон

В соответствии с Федеральным законом от 25.06.2002 № 73-ФЗ «Об объектах культурного наследия (памятниках истории и культуры) народов Российской Федерации», Законом Тамбовской области от 05.10.2015 № 572-З «О регулировании отдельных вопросов в сфере сохранения, использования, популяризации и государственной охраны объектов культурного наследия (памятников истории и культуры) народов Российской Федерации в Тамбовской области», на основании проекта зон охраны объекта культурного наследия регионального значения «Городская усадьба» (Тамбовская область, г. Моршанск, пл. Октябрьская, д. 14) и в целях обеспечения сохранности объектов культурного наследия ПРИКАЗЫВАЮ:

1. Установить зоны охраны объекта культурного наследия регионального значения «Городская усадьба», расположенного по адресу: Тамбовская область, г. Моршанск, пл. Октябрьская, д. 14 (далее - объект культурного наследия), согласно приложению № 1.

2. Утвердить требования к градостроительным регламентам в границах территорий зон охраны объекта культурного наследия согласно приложению № 2.

3. Заместителю директора департамента по государственной охране объектов культурного наследия Тамбовской области - начальнику отдела сохранения, государственной охраны и учета объектов культурного наследия Мартехину А.В. обеспечить:

размещение информации об утвержденных границах зон охраны объекта культурного наследия в федеральной государственной информационной системе территориального планирования;

направление сведений об установленных зонах охраны объекта

культурного наследия в орган, осуществляющий деятельность по ведению Единого государственного реестра недвижимости.

4. Департамент по государственной охране объектов культурного наследия Тамбовской области обеспечивает возмещение убытков, причиненных в связи с установлением зон охраны объекта культурного наследия, со дня заключения соглашения о возмещении убытков, заключаемого с лицами, указанными в пункте 2 статьи 57¹ Земельного кодекса Российской Федерации, либо со дня вступления в законную силу решения суда.

5. Опубликовать настоящий приказ на «Официальном интернет-портале правовой информации» (www.pravo.gov.ru), на сайте сетевого издания «Тамбовская жизнь» (www.tamlife.ru) и разместить на официальном сайте департамента по государственной охране объектов культурного наследия Тамбовской области в информационно-телекоммуникационной сети «Интернет».

6. Настоящий приказ вступает в силу по истечении десяти дней после дня его первого официального опубликования.

7. Контроль за исполнением настоящего приказа возложить на заместителя директора департамента по государственной охране объектов культурного наследия Тамбовской области - начальника отдела сохранения, государственной охраны и учета объектов культурного наследия Мартехина А.В.

Директор департамента



Д.А.Самородин

ПРИЛОЖЕНИЕ № 1
к приказу департамента по государственной
охране объектов культурного наследия
Тамбовской области
от 19.02.2025 № 90

Зоны
охраны объекта культурного наследия регионального значения «Городская
усадьба», расположенного по адресу: Тамбовская область, г. Моршанск,
пл. Октябрьская, д. 14

1. Общие положения

1.1. Зоны охраны объекта культурного наследия регионального значения «Городская усадьба», расположенного по адресу: Тамбовская область, г. Моршанск, пл. Октябрьская, д. 14 (далее - объект культурного наследия), включают в себя охранную зону объекта культурного наследия, зону регулирования застройки и хозяйственной деятельности объекта культурного наследия.

1.2. Необходимый состав зон охраны объекта культурного наследия определяется проектом зон охраны объекта культурного наследия.

2. Границы охранной зоны объекта культурного наследия

2.1. Охранная зона объекта культурного наследия устанавливается единым участком (ОЗ). Площадь ОЗ составляет $694 \text{ м}^2 \pm 9 \text{ м}^2$.

2.2. Координаты характерных точек границ ОЗ (средняя квадратическая погрешность положения характерной точки составляет 0,10 м):

№ характерной точки	Координаты точек в местной системе координат, м Система координат МСК-68	
	X	Y
1	511257.97	1271695.10
2	511268.56	1271707.65
3	511255.13	1271719.30
4	511233.57	1271736.85
5	511223.29	1271724.49
6	511230.55	1271718.41
7	511231.84	1271719.94
8	511252.62	1271701.97
9	511251.45	1271700.57
1	511257.97	1271695.10

3. Границы зоны регулирования застройки и хозяйственной деятельности объекта культурного наследия

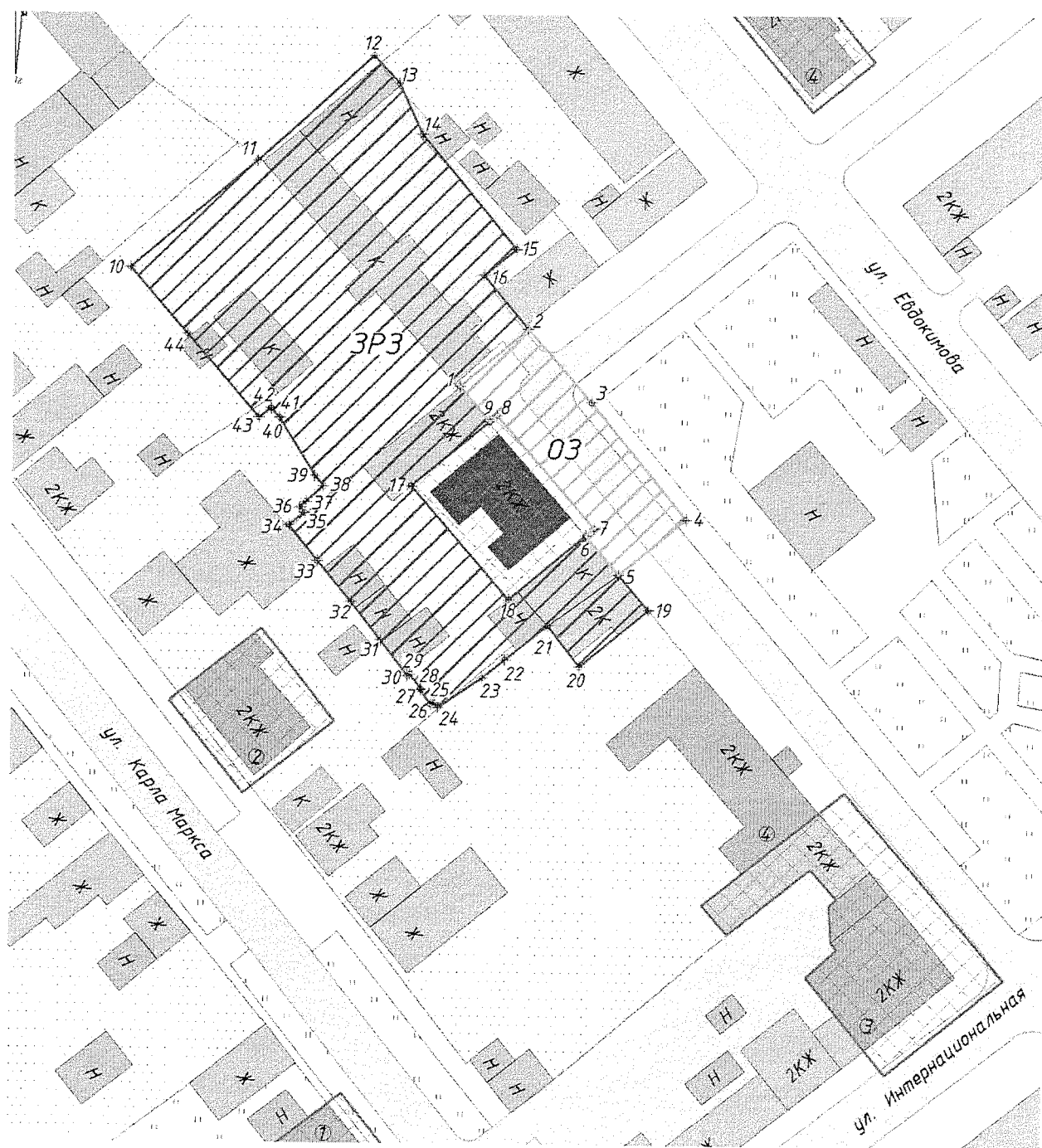
3.1. Зона регулирования застройки и хозяйственной деятельности устанавливается одним участком. Площадь ЗРЗ составляет: $4542 \text{ м}^2 \pm 24 \text{ м}^2$.

3.2. Координаты характерных точек границ ЗРЗ (средняя квадратическая погрешность положения характерной точки составляет 0,10 м):










№ характерной точки	Координаты точек в местной системе координат, м Система координат МСК-68	
	X	Y
10	511279.49	1271634.59
11	511299.50	1271657.78
12	511319.13	1271679.00
13	511314.08	1271683.68
14	511304.68	1271687.90
15	511283.31	1271705.33
16	511278.47	1271699.40
2	511268.56	1271707.65
1	511257.97	1271695.10
9	511251.45	1271700.57
17	511239.45	1271686.25
18	511218.58	1271704.30
6	511230.55	1271718.41
5	511223.29	1271724.49
19	511216.74	1271730.03
20	511206.10	1271717.43
21	511213.69	1271711.57
22	511207.27	1271703.74
23	511203.91	1271699.59
24	511198.46	1271691.50
25	511199.33	1271690.69
26	511199.10	1271690.10
27	511201.74	1271688.15
28	511201.84	1271688.35
29	511204.53	1271686.24
30	511204.25	1271685.79

31	511210.77	1271680.80
32	511217.90	1271675.35
33	511225.47	1271669.11
34	511232.08	1271663.90
35	511234.29	1271666.74
36	511235.40	1271665.87
37	511236.39	1271667.00
38	511239.30	1271670.20
39	511241.21	1271668.58
40	511251.98	1271662.00
41	511253.56	1271660.57
42	511253.69	1271660.45
43	511251.95	1271658.24
44	511267.25	1271645.10
10	511279.49	1271634.59

4. Схема границ зон охраны объекта культурного наследия



Условные обозначения:

	Рассматриваемый объект культурного наследия регионального значения, находящийся на государственной охране: «Городская усадьба», расположенный по адресу: Тамбовская область, г.Моршанск, пл. Октябрьская, 14
	Иной объект культурного наследия регионального значения, находящийся на государственной охране: 1. «Гражданское здание», расположенный по адресу: Тамбовская область, г.Моршанск, ул. Интернациональная, 39-б 2. «Гражданское здание», расположенный по адресу: Тамбовская область, г. Моршанск, ул. К. Маркса, 58 3. «Жилой дом Попова», расположенный по адресу: Тамбовская область, г. Моршанск, пл. Октябрьская, 11 4. «Общественное здание», расположенный по адресу: Тамбовская область, город Моршанск, площадь Октябрьская, 12 5. «Дом жилой», расположенный по адресу: Тамбовская область, г.Моршанск, пл. Октябрьская, 17
	Дорожно-транспортные сети
	Жилая и административная застройка
	Нежилая хозяйственная застройка
	Границы территории объектов культурного наследия
	Охранная зона объекта культурного наследия ОЗ
	Зона регулирования застройки и хозяйственной деятельности ЗРЗ
	Номер характерной точки границ зон охраны

ПРИЛОЖЕНИЕ № 2
УТВЕРЖДЕНЫ
приказом департамента по государственной
охране объектов культурного наследия
Тамбовской области
от 19.02.2025 № 90

Требования

к градостроительным регламентам в границах территорий зон охраны
объекта культурного наследия регионального значения «Городская усадьба»,
расположенного по адресу: Тамбовская область, г. Моршанск,
пл. Октябрьская, д. 14

1. Требования к градостроительным регламентам в охранной зоне
объекта культурного наследия регионального значения «Городская усадьба»,
расположенного по адресу: Тамбовская область, г. Моршанск,
пл. Октябрьская, д. 14 (далее — объект культурного наследия)

В границах охранной зоны объекта культурного наследия (ОЗ):
разрешается:

применение специальных мер, направленных на сохранение и
восстановление (регенерацию) историко-градостроительной и (или)
природной среды объекта культурного наследия;

обеспечение пожарной и экологической безопасности;

проведение работ по благоустройству территории с использованием в
отделке пешеходных дорожек, площадок традиционных (каменная брусчатка,
гранит) или имитирующих натуральные материалы, устройство элементов
освещения, малых архитектурных форм, соответствующих по стилю и
масштабу исторической градостроительной среде с применением
характерных исторических или стилизованных элементов;

мероприятия по регулировке озеленения, посадка деревьев,
кустарников, разбивка газонов, цветников;

установка остановочных комплексов общественного транспорта
каркасного типа с заполнением светопрозрачными материалами;

реконструкция и ремонт дорог, установка дорожных знаков;

капитальный ремонт и реконструкция существующей инженерной
инфраструктуры при условии устранения надземных электрических кабелей;

запрещается:

размещение объектов, являющихся источниками повышенной пожаро-
и взрывоопасности;

строительство объектов капитального строительства, а также
некапитальных строений и сооружений, за исключением применения
специальных мер, направленных на сохранение и восстановление
(регенерацию) историко-градостроительной и (или) природной среды объекта

культурного наследия;

проведение работ на земельном участке, непосредственно связанном с земельным участком в границах территории объекта культурного наследия, без наличия в проектной документации разделов об обеспечении сохранности указанного объекта культурного наследия;

использование строительных технологий, создающих динамические нагрузки на объект культурного наследия;

установка ограждений из материалов, диссонирующих с типологическими характеристиками исторической среды: металлические листы (в том числе - профилированные), железобетонные конструкции;

установка и эксплуатация всех типов наружной рекламы;

размещение временных построек и объектов, за исключением временных построек и объектов, устанавливаемых на период проведения работ по сохранению объектов культурного наследия;

размещение антенно-мачтовых сооружений связи;

размещение бункеров, контейнеров и контейнерных площадок для сбора бытового мусора.

2. Требования к градостроительным регламентам в зоне регулирования застройки и хозяйственной деятельности объекта культурного наследия регионального значения «Городская усадьба», расположенного по адресу: Тамбовская область, г. Моршанск, пл. Октябрьская, д. 14 (далее — объект культурного наследия)

В границах зоны регулирования застройки и хозяйственной деятельности (ЗРЗ) объекта культурного наследия:

разрешается:

строительство объектов капитального строительства с соблюдением следующих требований:

максимальная высота объектов капитального строительства от существующего уровня земли до верхней отметки скатной крыши – 10 м;

дымоходы, вентиляционные каналы, антенны, молниеотводы и другое инженерное оборудование, устанавливаемое на крышах, при расчете предельной высоты зданий, строений, сооружений не учитываются;

тип крыши – скатная, вальмовая с углом наклона не более 45 градусов;

материалы отделки фасадов – штукатурка, керамический кирпич;

цветовое решение фасадов в неярких пастельных тонах либо охристой гамме;

капитальный ремонт и реконструкция объектов капитального строительства с соблюдением следующих требований:

сохранение объемно-пространственных характеристик (размеров, пропорций, высоты) или, в случае изменения объемно-пространственных характеристик, без превышения предельных параметров строительства, установленных в границах данной зоны;

использование типа крыши, материалов и цветового решения фасадов в соответствии с требованиями к строительству в границах данной зоны;

строительство подземных линейных объектов инженерной инфраструктуры;

капитальный ремонт и реконструкция существующих линейных объектов инженерной и транспортной инфраструктуры (внешние сети водоснабжения, канализации, теплоснабжения, газоснабжения, электроснабжения, телефонизации, интернет, автодороги, пешеходные и велосипедные дорожки);

обеспечение пожарной и экологической безопасности;

проведение работ по озеленению территории;

запрещается:

строительство, капитальный ремонт и реконструкция объектов капитального строительства с нарушением требований для данной зоны;

применение на зданиях плоских крыш, а также башен и иных доминантных элементов в завершениях сооружений;

использование в отделке фасадов сэндвич-панелей, а также технологии «вентилируемых фасадов» с облицовкой из алюминиевых композитных материалов, металлических листов, металлокассет, линейных панелей, металлического и ПВХ-сайдинга и керамогранитной плитки;

применение сплошного остекления (более 40% остекления от общей площади фасада), использования зеркального и цветного стекла;

частичная окраска и (или) отделка фасадов, выходящих на территории общего пользования;

установка ограждений из материалов, диссонирующих с типологическими характеристиками исторической среды: металлические листы (в том числе - профилированные), железобетонные конструкции;

наземный и надземный способ строительства линейных объектов инженерной инфраструктуры (внешние сети водоснабжения, канализации, теплоснабжения, газоснабжения, электроснабжения, телефонизации, интернет), кроме временных сетей;

проведение строительных и иных работ на земельном участке, непосредственно связанном с земельным участком в границах территории объекта культурного наследия, без наличия в проектной документации разделов об обеспечении сохранности объекта культурного наследия;

использование строительных технологий, создающих динамические нагрузки на объект культурного наследия;

размещение антенно-мачтовых сооружений связи;

размещение рекламных конструкций на крышах и уличных фасадах объектов капитального строительства.