



ПРАВИТЕЛЬСТВО СМОЛЕНСКОЙ ОБЛАСТИ

ПОСТАНОВЛЕНИЕ

от 03.04.2015 № 193

Об установлении единой охранной зоны объекта культурного наследия (памятника истории и культуры) народов Российской Федерации федерального значения «Церковь Екатерины», 1791 г., расположенного по адресу: Смоленская область, Вяземский район, г. Вязьма, ул. Докучаева, объекта культурного наследия (памятника истории и культуры) народов Российской Федерации регионального значения «Могила генерал-лейтенанта танковых войск П.Н. Алексеенко, погибшего в боях под Вязьмой. Установлен обелиск», 1941 г., расположенного по адресу: Смоленская область, Вяземский район, г. Вязьма, Екатерининское кладбище, объекта культурного наследия (памятника истории и культуры) народов Российской Федерации регионального значения «Могила председателя Вяземского ревкома и Совета рабочих и солдатских депутатов Г.С. Овсяника», расположенного по адресу: Смоленская область, Вяземский район, г. Вязьма, Екатерининское кладбище, объекта культурного

наследия (памятника истории и культуры) народов Российской Федерации регионального значения «Могила командующего 33 армией генерал-лейтенанта М.Г. Ефремова, погибшего под Вязьмой 19 апреля 1942 г. Установлен обелиск», расположенного по адресу: Смоленская область, Вяземский район, город Вязьма, Екатерининское кладбище, объекта культурного наследия (памятника истории и культуры) народов Российской Федерации регионального значения «Могила корпусного комиссара, члена Военного совета 20 армии Ф.А. Семеновского, погибшего в боях под Вязьмой», 1941 г., 1960 г. - перезахоронение, расположенного по адресу: Смоленская область, Вяземский район, г. Вязьма, Екатерининское кладбище, объекта культурного наследия (памятника истории и культуры) народов Российской Федерации регионального значения «Братская могила воинов Советской Армии, погибших в 1941–1943 гг. в боях с немецко-фашистскими захватчиками. Установлен обелиск», расположенного по адресу: Смоленская область, Вяземский район, город Вязьма, Екатерининское кладбище, и утверждении требований к градостроительным регламентам в границах территорий данных зон

В соответствии с Федеральным законом «Об объектах культурного наследия (памятниках истории и культуры) народов Российской Федерации», Положением о зонах охраны объектов культурного наследия (памятников истории и культуры)

народов Российской Федерации, утвержденным постановлением Правительства Российской Федерации от 12.09.2015 № 972, областным законом «Об объектах культурного наследия (памятниках истории и культуры) народов Российской Федерации, расположенных на территории Смоленской области», в целях обеспечения государственной охраны объекта культурного наследия (памятника истории и культуры) народов Российской Федерации федерального значения «Церковь Екатерины», 1791 г., расположенного по адресу: Смоленская область, Вяземский район, г. Вязьма, ул. Докучаева, объекта культурного наследия (памятника истории и культуры) народов Российской Федерации регионального значения «Могила генерал-лейтенанта танковых войск П.Н. Алексеенко, погибшего в боях под Вязьмой. Установлен обелиск», 1941 г., расположенного по адресу: Смоленская область, Вяземский район, г. Вязьма, Екатерининское кладбище, объекта культурного наследия (памятника истории и культуры) народов Российской Федерации регионального значения «Могила председателя Вяземского ревкома и Совета рабочих и солдатских депутатов Г.С. Овсяника», расположенного по адресу: Смоленская область, Вяземский район, г. Вязьма, Екатерининское кладбище, объекта культурного наследия (памятника истории и культуры) народов Российской Федерации регионального значения «Могила командующего 33 армией генерал-лейтенанта М.Г. Ефремова, погибшего под Вязьмой 19 апреля 1942 г. Установлен обелиск», расположенного по адресу: Смоленская область, Вяземский район, город Вязьма, Екатерининское кладбище, объекта культурного наследия (памятника истории и культуры) народов Российской Федерации регионального значения «Могила корпусного комиссара, члена Военного совета 20 армии Ф.А. Семеновского, погибшего в боях под Вязьмой», 1941 г., 1960 г. - перезахоронение, расположенного по адресу: Смоленская область, Вяземский район, г. Вязьма, Екатерининское кладбище, объекта культурного наследия (памятника истории и культуры) народов Российской Федерации регионального значения «Братская могила воинов Советской Армии, погибших в 1941–1943 гг. в боях с немецко-фашистскими захватчиками. Установлен обелиск», расположенного по адресу: Смоленская область, Вяземский район, город Вязьма, Екатерининское кладбище,

Правительство Смоленской области п о с т а н о в л я е т:

1. Установить единую охранную зону объекта культурного наследия (памятника истории и культуры) народов Российской Федерации федерального значения «Церковь Екатерины», 1791 г., расположенного по адресу: Смоленская область, Вяземский район, г. Вязьма, ул. Докучаева, объекта культурного наследия (памятника истории и культуры) народов Российской Федерации регионального значения «Могила генерал-лейтенанта танковых войск П.Н. Алексеенко, погибшего в боях под Вязьмой. Установлен обелиск», 1941 г., расположенного по адресу: Смоленская область, Вяземский район, г. Вязьма, Екатерининское кладбище, объекта культурного наследия (памятника истории и культуры) народов Российской Федерации регионального значения «Могила председателя Вяземского ревкома

и Совета рабочих и солдатских депутатов Г.С. Овсяника», расположенного по адресу: Смоленская область, Вяземский район, г. Вязьма, Екатерининское кладбище, объекта культурного наследия (памятника истории и культуры) народов Российской Федерации регионального значения «Могила командующего 33 армией генерал-лейтенанта М.Г. Ефремова, погибшего под Вязьмой 19 апреля 1942 г. Установлен обелиск», расположенного по адресу: Смоленская область, Вяземский район, город Вязьма, Екатерининское кладбище, объекта культурного наследия (памятника истории и культуры) народов Российской Федерации регионального значения «Могила корпусного комиссара, члена Военного совета 20 армии Ф.А. Семеновского, погибшего в боях под Вязьмой», 1941 г., 1960 г. - перезахоронение, расположенного по адресу: Смоленская область, Вяземский район, г. Вязьма, Екатерининское кладбище, объекта культурного наследия (памятника истории и культуры) народов Российской Федерации регионального значения «Братская могила воинов Советской Армии, погибших в 1941–1943 гг. в боях с немецко-фашистскими захватчиками. Установлен обелиск», расположенного по адресу: Смоленская область, Вяземский район, город Вязьма, Екатерининское кладбище, согласно приложению № 1.

2. Утвердить требования к градостроительным регламентам в границах территорий единой охранной зоны (памятника истории и культуры) народов Российской Федерации федерального значения «Церковь Екатерины», 1791 г., расположенного по адресу: Смоленская область, Вяземский район, г. Вязьма, ул. Докучаева, объекта культурного наследия (памятника истории и культуры) народов Российской Федерации регионального значения «Могила генерал-лейтенанта танковых войск П.Н. Алексеенко, погибшего в боях под Вязьмой. Установлен обелиск», 1941 г., расположенного по адресу: Смоленская область, Вяземский район, г. Вязьма, Екатерининское кладбище, объекта культурного наследия (памятника истории и культуры) народов Российской Федерации регионального значения «Могила председателя Вяземского ревкома и Совета рабочих и солдатских депутатов Г.С. Овсяника», расположенного по адресу: Смоленская область, Вяземский район, г. Вязьма, Екатерининское кладбище, объекта культурного наследия (памятника истории и культуры) народов Российской Федерации регионального значения «Могила командующего 33 армией генерал-лейтенанта М.Г. Ефремова, погибшего под Вязьмой 19 апреля 1942 г. Установлен обелиск», расположенного по адресу: Смоленская область, Вяземский район, город Вязьма, Екатерининское кладбище, объекта культурного наследия (памятника истории и культуры) народов Российской Федерации регионального значения «Могила корпусного комиссара, члена Военного совета 20 армии Ф.А. Семеновского, погибшего в боях под Вязьмой», 1941 г., 1960 г. - перезахоронение, расположенного по адресу: Смоленская область, Вяземский район, г. Вязьма, Екатерининское кладбище, объекта культурного наследия (памятника истории и культуры) народов Российской Федерации регионального значения «Братская могила воинов Советской Армии, погибших в 1941–1943 гг. в боях с немецко-фашистскими захватчиками. Установлен обелиск»,

расположенного по адресу: Смоленская область, Вяземский район, город Вязьма, Екатерининское кладбище, согласно приложению № 2.

Губернатор
Смоленской области



И. Анохин

Приложение № 1
к постановлению Правительства
Смоленской области
от 03.04.2015 № 193

ЕДИНАЯ ОХРАННАЯ ЗОНА

объекта культурного наследия (памятника истории и культуры) народов Российской Федерации федерального значения «Церковь Екатерины», 1791 г., расположенного по адресу: Смоленская область, Вяземский район, г. Вязьма, ул. Докучаева, объекта культурного наследия (памятника истории и культуры) народов Российской Федерации регионального значения «Могила генерал-лейтенанта танковых войск П.Н. Алексеенко, погибшего в боях под Вязьмой. Установлен обелиск», 1941 г., расположенного по адресу: Смоленская область, Вяземский район, г. Вязьма, Екатерининское кладбище, объекта культурного наследия (памятника истории и культуры) народов Российской Федерации регионального значения «Могила председателя Вяземского ревкома и Совета рабочих и солдатских депутатов Г.С. Овсяника», расположенного по адресу: Смоленская область, Вяземский район, г. Вязьма, Екатерининское кладбище, объекта культурного наследия (памятника истории и культуры) народов Российской Федерации регионального значения «Могила командующего 33 армией генерал-лейтенанта М.Г. Ефремова, погибшего под Вязьмой 19 апреля 1942 г. Установлен обелиск», расположенного по адресу: Смоленская область, Вяземский район, город Вязьма, Екатерининское кладбище, объекта культурного наследия (памятника истории и культуры) народов Российской Федерации регионального значения «Могила корпусного комиссара, члена Военного совета 20 армии Ф.А. Семеновского, погибшего в боях под Вязьмой», 1941 г., 1960 г. - перезахоронение, расположенного по адресу: Смоленская область, Вяземский район, г. Вязьма, Екатерининское кладбище, объекта культурного наследия (памятника истории и культуры) народов Российской Федерации регионального значения «Братская могила воинов

**Советской Армии, погибших в 1941–1943 гг. в боях с
немецко-фашистскими захватчиками. Установлен
обелиск», расположенного по адресу: Смоленская
область, Вяземский район, город Вязьма,
Екатерининское кладбище**

1. Общие положения

Объект культурного наследия (памятник истории и культуры) народов Российской Федерации федерального значения «Церковь Екатерины», 1791 г., расположенный по адресу: Смоленская область, Вяземский район, г. Вязьма, ул. Докучаева (далее также – объект культурного наследия 1), включен в единый государственный реестр объектов культурного наследия (памятников истории и культуры) народов Российской Федерации в соответствии с постановлением Совета Министров РСФСР от 30.08.1960 № 1327 «О дальнейшем улучшении дела охраны памятников культуры в РСФСР».

Приказом Министерства культуры Российской Федерации от 07.10.2015 № 6259-р объект культурного наследия 1 зарегистрирован в едином государственном реестре объектов культурного наследия (памятников истории и культуры) народов Российской Федерации под номером 671510264440006.

Объект культурного наследия (памятник истории и культуры) народов Российской Федерации регионального значения «Могила генерал-лейтенанта танковых войск П.Н. Алексеенко, погибшего в боях под Вязьмой. Установлен обелиск», 1941 г., расположенный по адресу: Смоленская область, Вяземский район, г. Вязьма, Екатерининское кладбище (далее также – объект культурного наследия 2), включен в единый государственный реестр объектов культурного наследия (памятников истории и культуры) народов Российской Федерации в соответствии с решением исполнительного комитета Смоленского областного Совета депутатов трудящихся от 11.06.74 № 358 «О мерах по дальнейшему улучшению охраны, содержания и реставрации памятников истории и культуры».

Приказом Министерства культуры Российской Федерации от 21.10.2015 № 11930-р объект культурного наследия 2 зарегистрирован в едином государственном реестре объектов культурного наследия (памятников истории и культуры) народов Российской Федерации под номером 671410322100005.

Объект культурного наследия (памятник истории и культуры) народов Российской Федерации регионального значения «Могила председателя Вяземского ревкома и Совета рабочих и солдатских депутатов Г.С. Овсяника», расположенный по адресу: Смоленская область, Вяземский район, г. Вязьма, Екатерининское кладбище (далее также – объект культурного наследия 3), включен в единый государственный реестр объектов культурного наследия (памятников истории и культуры) народов Российской Федерации в соответствии с решением исполнительного комитета Смоленского областного Совета депутатов трудящихся от 11.06.74 № 358 «О мерах по дальнейшему улучшению охраны, содержания и реставрации памятников истории и культуры».

Приказом Министерства культуры Российской Федерации от 09.10.2015 № 7135-р объект культурного наследия 3 зарегистрирован в едином государственном реестре объектов культурного наследия (памятников истории и культуры) народов Российской Федерации под номером 671410156800005.

Объект культурного наследия (памятник истории и культуры) народов Российской Федерации регионального значения «Могила командующего 33 армией генерал-лейтенанта М.Г. Ефремова, погибшего под Вязмой 19 апреля 1942 г. Установлен обелиск», расположенный по адресу: Смоленская область, Вяземский район, город Вязьма, Екатерининское кладбище (далее также – объект культурного наследия 4), включен в единый государственный реестр объектов культурного наследия (памятников истории и культуры) народов Российской Федерации в соответствии с решением исполнительного комитета Смоленского областного Совета депутатов трудящихся от 11.06.74 № 358 «О мерах по дальнейшему улучшению охраны, содержания и реставрации памятников истории и культуры».

Приказом Министерства культуры Российской Федерации от 09.10.2015 № 7448-р объект культурного наследия 4 зарегистрирован в едином государственном реестре объектов культурного наследия (памятников истории и культуры) народов Российской Федерации под номером 671510215700005.

Объект культурного наследия (памятник истории и культуры) народов Российской Федерации регионального значения «Могила корпусного комиссара, члена Военного совета 20 армии Ф.А. Семеновского, погибшего в боях под Вязмой», 1941 г., 1960 г. - перезахоронение, расположенный по адресу: Смоленская область, Вяземский район, город Вязьма, Екатерининское кладбище (далее также – объект культурного наследия 5), включен в единый государственный реестр объектов культурного наследия (памятников истории и культуры) народов Российской Федерации в соответствии с решением исполнительного комитета Смоленского областного Совета депутатов трудящихся от 11.06.74 № 358 «О мерах по дальнейшему улучшению охраны, содержания и реставрации памятников истории и культуры».

Приказом Министерства культуры Российской Федерации от 21.10.2015 № 11242-р объект культурного наследия 5 зарегистрирован в едином государственном реестре объектов культурного наследия (памятников истории и культуры) народов Российской Федерации под номером 671510326320005.

Объект культурного наследия (памятник истории и культуры) народов Российской Федерации регионального значения «Братская могила воинов Советской Армии, погибших в 1941–1943 гг. в боях с немецко-фашистскими захватчиками. Установлен обелиск», расположенный по адресу: Смоленская область, Вяземский район, город Вязьма, Екатерининское кладбище (далее также – объект культурного наследия 6), включен в единый государственный реестр объектов культурного наследия (памятников истории и культуры) народов Российской Федерации в соответствии с решением исполнительного комитета Смоленского областного Совета депутатов трудящихся от 11.06.74 № 358 «О мерах по дальнейшему улучшению охраны, содержания и реставрации памятников истории и культуры».

Приказом Министерства культуры Российской Федерации от 07.10.2015 № 5758-р объект культурного наследия 6 зарегистрирован в едином государственном

реестре объектов культурного наследия (памятников истории и культуры) народов Российской Федерации под номером 671410168790005.

Проект единой охранной зоны объекта культурного наследия (памятника истории и культуры) народов Российской Федерации федерального значения «Церковь Екатерины», 1791 г., расположенного по адресу: Смоленская область, Вяземский район, г. Вязьма, ул. Докучаева, объекта культурного наследия (памятника истории и культуры) народов Российской Федерации регионального значения «Могила генерал-лейтенанта танковых войск П.Н. Алексеенко, погибшего в боях под Вязьмой. Установлен обелиск», 1941 г., расположенного по адресу: Смоленская область, Вяземский район, г. Вязьма, Екатерининское кладбище, объекта культурного наследия (памятника истории и культуры) народов Российской Федерации регионального значения «Могила председателя Вяземского ревкома и Совета рабочих и солдатских депутатов Г.С. Овсяника», расположенного по адресу: Смоленская область, Вяземский район, г. Вязьма, Екатерининское кладбище, объекта культурного наследия (памятника истории и культуры) народов Российской Федерации регионального значения «Могила командующего 33 армией генерал-лейтенанта М.Г. Ефремова, погибшего под Вязьмой 19 апреля 1942 г. Установлен обелиск», расположенного по адресу: Смоленская область, Вяземский район, город Вязьма, Екатерининское кладбище, объекта культурного наследия (памятника истории и культуры) народов Российской Федерации регионального значения «Могила корпусного комиссара, члена Военного совета 20 армии Ф.А. Семеновского, погибшего в боях под Вязьмой», 1941 г., 1960 г. - перезахоронение, расположенного по адресу: Смоленская область, Вяземский район, г. Вязьма, Екатерининское кладбище, объекта культурного наследия (памятника истории и культуры) народов Российской Федерации регионального значения «Братская могила воинов Советской Армии, погибших в 1941–1943 гг. в боях с немецко-фашистскими захватчиками. Установлен обелиск», расположенного по адресу: Смоленская область, Вяземский район, город Вязьма, Екатерининское кладбище (далее соответственно – объекты культурного наследия, объединенная зона охраны объектов культурного наследия), разработан в 2024 году обществом с ограниченной ответственностью «Архпроект-М».

В соответствии с Федеральным законом «Об объектах культурного наследия (памятниках истории и культуры) народов Российской Федерации», Положением о зонах охраны объектов культурного наследия (памятников истории и культуры) народов Российской Федерации, утвержденным постановлением Правительства Российской Федерации от 12.09.2015 № 972, в целях одновременного обеспечения сохранности нескольких объектов культурного наследия в их исторической среде допускается установление для данных объектов культурного наследия единой охранной зоны объектов культурного наследия, единой зоны регулирования застройки и хозяйственной деятельности и единой зоны охраняемого природного ландшафта.

Состав объединенной зоны охраны объектов культурного наследия определяется проектом объединенной зоны охраны объектов культурного наследия.

Проектом объединенной зоны охраны объектов культурного наследия предусмотрена установка единой охранной зоны объектов культурного наследия.

2. Единая охранная зона объектов культурного наследия

Единая охранная зона объектов культурного наследия - территория, в пределах которой в целях обеспечения сохранности объектов культурного наследия в их историческом ландшафтном окружении устанавливается особый режим использования земель и земельных участков, ограничивающий хозяйственную деятельность и запрещающий строительство, за исключением применения специальных мер, направленных на сохранение и регенерацию историко-градостроительной или природной среды объекта культурного наследия.

На схеме границы единой охранной зоны объектов культурного наследия представляют собой отрезки прямых линий, последовательно соединяющих точки:

- 1-2-3-4-5-6-7-8-9-1 (внешняя граница);
- 10-11-12-13-14-15-16-17-18-19-20-21-22-23-24-25-26-27-28-29-10;
- 30-31-32-33-30;
- 34-35-36-37-38-39-40-41-34;
- 42-43-44-45-42;
- 46-47-48-49-46;
- 50-51-52-53-50 (внутренние границы).

Единая охранная зона объектов культурного наследия на схеме выделена желтым цветом.

Описание границ единой охранной зоны объектов культурного наследия

Внешняя граница единой охранной зоны объектов культурного наследия проходит:

- от исходной поворотной (характерной) точки 1 с координатами х (509118,78) у (2173482,26) в восточном направлении на расстояние 25,12 м до поворотной (характерной) точки 2 с координатами х (509136,44) у (2173500,12);
- от поворотной (характерной) точки 2 с координатами х (509136,44) у (2173500,12) в юго-восточном направлении на расстояние 10,60 м до поворотной (характерной) точки 3 с координатами х (509146,97) у (2173517,83);
- от поворотной (характерной) точки 3 с координатами х (509146,97) у (2173517,83) в южном направлении на расстояние 24,28 м до поворотной (характерной) точки 4 с координатами х (509128,76) у (2173533,89);
- от поворотной (характерной) точки 4 с координатами х (509128,76) у (2173533,89) в западном направлении на расстояние 5,12 м до поворотной (характерной) точки 5 с координатами х (509126,29) у (2173538,37);
- от поворотной (характерной) точки 5 с координатами х (509126,29) у (2173538,37) в юго-западном направлении на расстояние 23,78 м до поворотной (характерной) точки 6 с координатами х (509108,35) у (2173553,98);
- от поворотной (характерной) точки 6 с координатами х (509108,35) у (2173553,98) в западном направлении на расстояние 28,01 м до поворотной (характерной) точки 7 с координатами х (509083,20) у (2173566,32);

- от поворотной (характерной) точки 7 с координатами х (509083,20) у (2173566,32) в северном направлении на расстояние 21,51 м до поворотной (характерной) точки 8 с координатами х (509065,90) у (2173553,54);
- от поворотной (характерной) точки 8 с координатами х (509065,90) у (2173553,54) в восточном направлении на расстояние 5,73 м до поворотной (характерной) точки 9 с координатами х (509069,27) у (2173548,90);
- от поворотной (характерной) точки 9 с координатами х (509069,27) у (2173548,90) в северном направлении на расстояние 30,70 м в исходную поворотную (характерную) точку 1 с координатами х (509118,78) у (2173482,26).

Внутренние границы единой охранной зоны объектов культурного наследия проходят:

- 1) от поворотной (характерной) точки 10 с координатами х (507832,56) у (2172535,18) в восточном направлении на расстояние 6,83 м до поворотной (характерной) точки 11 с координатами х (507832,78) у (2172542,00);
 - от поворотной (характерной) точки 11 с координатами х (507832,78) у (2172542,00) в северном направлении на расстояние 1,17 м до поворотной (характерной) точки 12 с координатами х (507833,95) у (2172542,00);
 - от поворотной (характерной) точки 12 с координатами х (507833,95) у (2172542,00) в восточном направлении на расстояние 8,19 м до поворотной (характерной) точки 13 с координатами х (507834,06) у (2172550,19);
 - от поворотной (характерной) точки 13 с координатами х (507834,06) у (2172550,19) в южном направлении на расстояние 1,30 м до поворотной (характерной) точки 14 с координатами х (507832,78) у (2172550,40);
 - от поворотной (характерной) точки 14 с координатами х (507832,78) у (2172550,40) в восточном направлении на расстояние 7,56 м до поворотной (характерной) точки 15 с координатами х (507832,78) у (2172557,96);
 - от поворотной (характерной) точки 15 с координатами х (507832,78) у (2172557,96) в южном направлении на расстояние 7,15 м до поворотной (характерной) точки 16 с координатами х (507825,62) у (2172558,06);
 - от поворотной (характерной) точки 16 с координатами х (507825,62) у (2172558,06) в восточном направлении на расстояние 1,36 м до поворотной (характерной) точки 17 с координатами х (507825,62) у (2172559,43);
 - от поворотной (характерной) точки 17 с координатами х (507825,62) у (2172559,43) в южном направлении на расстояние 9,41 м до поворотной (характерной) точки 18 с координатами х (507816,23) у (2172559,85);
 - от поворотной (характерной) точки 18 с координатами х (507816,23) у (2172559,85) в западном направлении на расстояние 1,37 м до поворотной (характерной) точки 19 с координатами х (507816,12) у (2172558,48);
 - от поворотной (характерной) точки 19 с координатами х (507816,12) у (2172558,48) в южном направлении на расстояние 7,59 м до поворотной (характерной) точки 20 с координатами х (507808,53) у (2172558,27);
 - от поворотной (характерной) точки 20 с координатами х (507808,53) у (2172558,27) в западном направлении на расстояние 8,61 м до поворотной (характерной) точки 21 с координатами х (507808,43) у (2172549,66);

- от поворотной (характерной) точки 21 с координатами х (507808,43) у (2172549,66) в южном направлении на расстояние 1,18 м до поворотной (характерной) точки 22 с координатами х (507807,25) у (2172549,55);
- от поворотной (характерной) точки 22 с координатами х (507807,25) у (2172549,55) в западном направлении на расстояние 7,45 м до поворотной (характерной) точки 23 с координатами х (507807,25) у (2172542,10);
- от поворотной (характерной) точки 23 с координатами х (507807,25) у (2172542,10) в северном направлении на расстояние 1,18 м до поворотной (характерной) точки 24 с координатами х (507808,43) у (2172542,00);
- от поворотной (характерной) точки 24 с координатами х (507808,43) у (2172542,00) в западном направлении на расстояние 6,52 м до поворотной (характерной) точки 25 с координатами х (507808,75) у (2172535,49);
- от поворотной (характерной) точки 25 с координатами х (507808,75) у (2172535,49) в северном направлении на расстояние 6,30 м до поворотной (характерной) точки 26 с координатами х (507815,05) у (2172535,28);
- от поворотной (характерной) точки 26 с координатами х (507815,05) у (2172535,28) в западном направлении на расстояние 2,62 м до поворотной (характерной) точки 27 с координатами х (507815,05) у (2172532,66);
- от поворотной (характерной) точки 27 с координатами х (507815,05) у (2172532,66) в северном направлении на расстояние 9,51 м до поворотной (характерной) точки 28 с координатами х (507824,55) у (2172532,45);
- от поворотной (характерной) точки 28 с координатами х (507824,55) у (2172532,45) в восточном направлении на расстояние 2,74 м до поворотной (характерной) точки 29 с координатами х (507824,77) у (2172535,18);
- от поворотной (характерной) точки 29 с координатами х (507824,77) у (2172535,18) в северном направлении на расстояние 7,79 м в исходную поворотную (характерную) точку 10 с координатами х (507832,56) у (2172535,18);
- 2) от исходной поворотной (характерной) точки 30 с координатами х (507744,99) у (2172445,35) в восточном направлении на расстояние 4,70 м до поворотной (характерной) точки 31 с координатами х (507744,81) у (2172450,05);
- от поворотной (характерной) точки 31 с координатами х (507744,81) у (2172450,05) в южном направлении на расстояние 2,20 м до поворотной (характерной) точки 32 с координатами х (507742,61) у (2172450,00);
- от поворотной (характерной) точки 32 с координатами х (507742,61) у (2172450,00) в западном направлении на расстояние 4,77 м до поворотной (характерной) точки 4 с координатами х (507742,83) у (2172445,24);
- от поворотной (характерной) точки 33 с координатами х (507742,83) у (2172445,24) в южном направлении на расстояние 2,16 м в исходную поворотную (характерную) точку 30 с координатами х (507744,99) у (2172445,35);
- 3) от исходной поворотной (характерной) точки 34 с координатами х (507736,20) у (2172454,81) в северо-западном направлении на расстояние 11,26 м до поворотной (характерной) точки 35 с координатами х (507747,38) у (2172456,18);
- от поворотной (характерной) точки 35 с координатами х (507747,38) у (2172456,18) в юго-восточном направлении на расстояние 8,34 м до поворотной (характерной) точки 36 с координатами х (507746,41) у (2172464,46);

- от поворотной (характерной) точки 36 с координатами х (507746,41) у (2172464,46) в северном направлении на расстояние 1,52 м до поворотной (характерной) точки 37 с координатами х (507747,93) у (2172464,57);
- от поворотной (характерной) точки 37 с координатами х (507747,93) у (2172464,57) в юго-восточном направлении на расстояние 6,14 м до поворотной (характерной) точки 38 с координатами х (507747,46) у (2172470,69);
- от поворотной (характерной) точки 38 с координатами х (507747,46) у (2172470,69) в южном направлении на расстояние 1,77 м до поворотной (характерной) точки 39 с координатами х (507745,69) у (2172470,56);
- от поворотной (характерной) точки 39 с координатами х (507745,69) у (2172470,56) в юго-восточном направлении на расстояние 7,91 м до поворотной (характерной) точки 40 с координатами х (507744,76) у (2172478,42);
- от поворотной (характерной) точки 40 с координатами х (507744,76) у (2172478,42) в юго-западном направлении на расстояние 11,10 м до поворотной (характерной) точки 41 с координатами х (507733,70) у (2172477,49);
- от поворотной (характерной) точки 41 с координатами х (507733,70) у (2172477,49) в северо-западном направлении на расстояние 22,82 м в исходную поворотную (характерную) точку 34 с координатами х (507736,20) у (2172454,81);
- 4) от исходной поворотной (характерной) точки 42 с координатами х (507742,96) у (2172485,46) в юго-восточном направлении на расстояние 4,70 м до поворотной (характерной) точки 43 с координатами х (507742,77) у (2172490,16);
- от поворотной (характерной) точки 43 с координатами х (507742,77) у (2172490,16) в южном направлении на расстояние 2,20 м до поворотной (характерной) точки 44 с координатами х (507740,57) у (2172490,11);
- от поворотной (характерной) точки 44 с координатами х (507740,57) у (2172490,11) в северо-западном направлении на расстояние 4,77 м до поворотной (характерной) точки 45 с координатами х (507740,79) у (2172485,35);
- от поворотной (характерной) точки 45 с координатами х (507740,79) у (2172485,35) в северном направлении на расстояние 2,17 м в исходную поворотную (характерную) точку 42 с координатами х (507742,96) у (2172485,46);
- 5) от исходной поворотной (характерной) точки 46 с координатами х (507739,69) у (2172485,76) в юго-восточном направлении на расстояние 4,70 м до поворотной (характерной) точки 47 с координатами х (507739,50) у (2172490,46);
- от поворотной (характерной) точки 47 с координатами х (507739,50) у (2172490,46) в южном направлении на расстояние 2,20 м до поворотной (характерной) точки 48 с координатами х (507737,30) у (2172490,41);
- от поворотной (характерной) точки 48 с координатами х (507737,30) у (2172490,41) в северо-западном направлении на расстояние 4,77 м до поворотной (характерной) точки 49 с координатами х (507737,52) у (2172485,65);
- от поворотной (характерной) точки 49 с координатами х (507737,52) у (2172485,65) в северном направлении на расстояние 2,17 м в исходную поворотную (характерную) точку 46 с координатами х (507739,69) у (2172485,76);
- 6) от исходной поворотной (характерной) точки 50 с координатами х (507735,56) у (2172485,64) в юго-восточном направлении на расстояние 4,70 м до поворотной (характерной) точки 51 с координатами х (507735,37) у (2172490,34);

- от поворотной (характерной) точки 51 с координатами х (507735,37) у (2172490,34) в южном направлении на расстояние 2,20 м до поворотной (характерной) точки 52 с координатами х (507733,17) у (2172490,29);

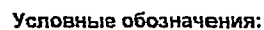
- от поворотной (характерной) точки 52 с координатами х (507733,17) у (2172490,29) в северо-западном направлении на расстояние 4,77 м до поворотной (характерной) точки 53 с координатами х (507733,39) у (2172485,53);




- от поворотной (характерной) точки 53 с координатами х (507733,39) у (2172485,53) в северном направлении на расстояние 2,17 м в исходную поворотную (характерную) точку 50 с координатами х (507735,56) у (2172485,64).

**Таблица координат поворотных (характерных)
точек границ территории единой охранной зоны
объектов культурного наследия
(в текущей МСК-67 системе)**

№ точки	Координаты поворотной точки	
	Х	У
1	2	3
Внешняя граница		
1	509118,78	2173482,26
2	509136,44	2173500,12
3	509146,97	2173517,83
4	509128,76	2173533,89
5	509126,29	2173538,37
6	509108,35	2173553,98
7	509083,20	2173566,32
8	509065,90	2173553,54
9	509069,27	2173548,90
1	509118,78	2173482,26
Внутренние границы		
10	507832,56	2172535,18
11	507832,78	2172542,00
12	507833,95	2172542,00
13	507834,06	2172550,19
14	507832,78	2172550,40
15	507832,78	2172557,96
16	507825,62	2172558,06
17	507825,62	2172559,43
18	507816,23	2172559,85
19	507816,12	2172558,48
20	507808,53	2172558,27
21	507808,43	2172549,66
22	507807,25	2172549,55
23	507807,25	2172542,10

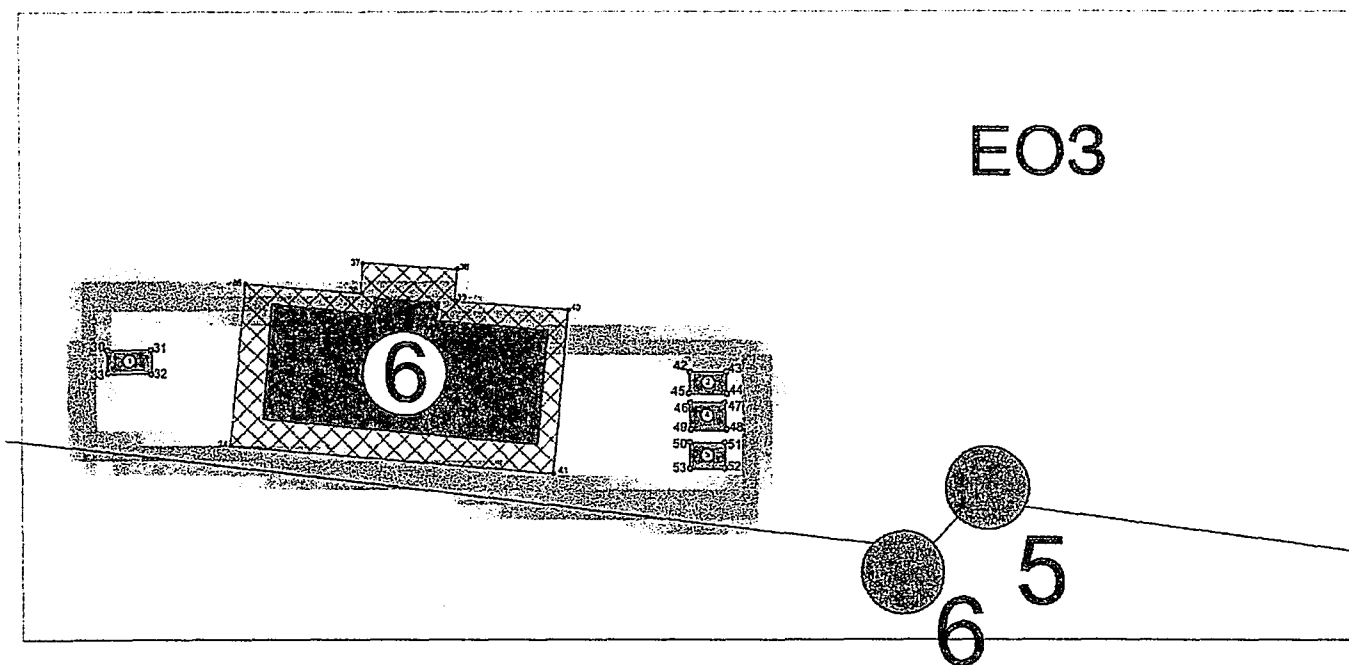
1	2	3
24	507808,43	2172542,00
25	507808,75	2172535,49
26	507815,05	2172535,28
27	507815,05	2172532,66
28	507824,55	2172532,45
29	507824,77	2172535,18
10	507832,56	2172535,18
30	507744,99	2172445,35
31	507744,81	2172450,05
32	507742,61	2172450,00
33	507742,83	2172445,24
30	507744,99	2172445,35
34	507736,20	2172454,81
35	507747,38	2172456,18
36	507746,41	2172464,46
37	507747,93	2172464,57
38	507747,46	2172470,69
39	507745,69	2172470,56
40	507744,76	2172478,42
41	507733,70	2172477,49
34	507736,20	2172454,81
42	507742,96	2172485,46
43	507742,77	2172490,16
44	507740,57	2172490,11
45	507740,79	2172485,35
42	507742,96	2172485,46
46	507739,69	2172485,76
47	507739,50	2172490,46
48	507737,30	2172490,41
49	507737,52	2172485,65
46	507739,69	2172485,76
50	507735,56	2172485,64
51	507735,37	2172490,34
52	507733,17	2172490,29
53	507733,39	2172485,53
50	507735,56	2172485,64



- | | |
|---|--|
|  | ТЕРМИНАЛЬНАЯ ОБЛАСТЬ КРИТИЧЕСКОГО НАПРЯЖЕНИЯ ЗАГРУЖЕННОГО ВЫРУБКА |
|  | ПЛАСТИЧЕСКИЕ ИЛИ ОБЪЕМНЫЕ КРИТИЧЕСКИЕ ПОДЪЕМЫ (ВЫРУБКИ) СКАЛИ ВНЕШНИЙ ГОРЯ |
|  | РАССТОЯНИЕ (НАПРАВЛЕНИЕ) ОТ НАПРАВЛЕНИЙ ОБЪЕМА ОБЪЕКТОВ РАВНОУРОВНЕНОСТИ |

Экспликация:

- | | |
|---|--|
| 1 | Земельный участок выделен для размещения объектов «Дворца Г. Сухомин», 1931 г. (Сухоминская область, Пашковский район, г. Валушкин ул. Дружеской). |
| 2 | Объект культурного наследия регионального значения «Мемориал полководца-гвардейца полка 114. И. И. Мухоморова, по имени которого назван Школьный Училищный комитет». 1941 г. (Сухоминская область, Пашковский район, г. Пашков, Гатчинская улица/двор). |
| 3 | Объект культурного наследия регионального значения «Мемориал участника Великой Отечественной войны и Советского партизана и участника движения Г. С. Сухоминского (Сухоминская область, Пашковский район, г. Пашков, Бумажно-механическое предприятие)». |
| 4 | Объект культурного наследия регионального значения «Аллея воинской славы. 33 военных товарищей-полководцев М. Г. Евдокимова, погибших под Валушкой 10 августа 1942 г. Училищный комитет «Мемориальная аллея», Школьный район, город Валушкин (Сухоминская область)». |
| 5 | Объект культурного наследия регионального значения «Мемориал участника Великой Отечественной войны и участника движения Г. С. Сухоминского, погибшего в боях под Валушкой». 1941 г. (Сухоминская область, Пашковский район, г. Пашков, Гатчинская улица/двор). |
| 6 | Объект культурного наследия регионального значения «Братская могила воинов Советской Армии, погибших в 1941-1942 гг. в боях с немецкими оккупационными войсками». Училищный комитет «Мемориальная аллея», Валушкинский район, город Валушкин (Сухоминская область)». |



Приложение № 2
к постановлению Правительства
Смоленской области
от 03.09.2025 № 193

ТРЕБОВАНИЯ

к градостроительным регламентам в границах
территорий единой охранной зоны объекта
культурного наследия (памятника истории и
культуры) народов Российской Федерации
федерального значения

«Церковь Екатерины», 1791 г., расположенного
по адресу: Смоленская область, Вяземский район,
г. Вязьма, ул. Докучаева, объекта культурного
наследия (памятника истории и культуры) народов
Российской Федерации регионального значения
«Могила генерал-лейтенанта танковых войск
П.Н. Алексеев, погибшего в боях под Вязьмой.
Установлен обелиск», 1941 г., расположенного
по адресу: Смоленская область, Вяземский район,
г. Вязьма, Екатерининское кладбище, объекта
культурного наследия (памятника истории
и культуры) народов Российской Федерации
регионального значения «Могила председателя
Вяземского ревкома и Совета рабочих и солдатских
депутатов Г.С. Овсяника», расположенного
по адресу: Смоленская область, Вяземский район,
г. Вязьма, Екатерининское кладбище, объекта
культурного наследия (памятника истории
и культуры) народов Российской Федерации
регионального значения «Могила командующего
33 армией генерал-лейтенанта М.Г. Ефремова,
погибшего под Вязьмой 19 апреля 1942 г.
Установлен обелиск», расположенного по адресу:
Смоленская область, Вяземский район, город
Вязьма, Екатерининское кладбище, объекта
культурного наследия (памятника истории
и культуры) народов Российской Федерации
регионального значения «Могила корпусного
комиссара, члена Военного совета 20 армии
Ф.А. Семеновского, погибшего в боях под Вязьмой»,
1941 г., 1960 г. - перезахоронение, расположенного
по адресу: Смоленская область, Вяземский район,
г. Вязьма, Екатерининское кладбище, объекта

**культурного наследия (памятника истории
и культуры) народов Российской Федерации
регионального значения «Братская могила воинов
Советской Армии, погибших в 1941–1943 гг. в боях
с немецко-фашистскими захватчиками. Установлен
obelisk», расположенного по адресу: Смоленская
область, Вяземский район, город Вязьма,
Екатерининское кладбище**

**Режимы использования земель территории единой
охранной зоны объектов культурного наследия**

1. На землях территории единой охранной зоны объекта культурного наследия (памятника истории и культуры) народов Российской Федерации федерального значения «Церковь Екатерины», 1791 г., расположенного по адресу: Смоленская область, Вяземский район, г. Вязьма, ул. Докучаева, объекта культурного наследия (памятника истории и культуры) народов Российской Федерации регионального значения «Могила генерал-лейтенанта танковых войск П.Н. Алексеенко, погибшего в боях под Вязьмой. Установлен obelisk», 1941 г., расположенного по адресу: Смоленская область, Вяземский район, г. Вязьма, Екатерининское кладбище, объекта культурного наследия (памятника истории и культуры) народов Российской Федерации регионального значения «Могила председателя Вяземского ревкома и Совета рабочих и солдатских депутатов Г.С. Овсяника», расположенного по адресу: Смоленская область, Вяземский район, г. Вязьма, Екатерининское кладбище, объекта культурного наследия (памятника истории и культуры) народов Российской Федерации регионального значения «Могила командующего 33 армией генерал-лейтенанта М.Г. Ефремова, погибшего под Вязьмой 19 апреля 1942 г. Установлен obelisk», расположенного по адресу: Смоленская область, Вяземский район, город Вязьма, Екатерининское кладбище, объекта культурного наследия (памятника истории и культуры) народов Российской Федерации регионального значения «Могила корпусного комиссара, члена Военного совета 20 армии Ф.А. Семеновского, погибшего в боях под Вязьмой», 1941 г., 1960 г. - перезахоронение, расположенного по адресу: Смоленская область, Вяземский район, г. Вязьма, Екатерининское кладбище, объекта культурного наследия (памятника истории и культуры) народов Российской Федерации регионального значения «Братская могила воинов Советской Армии, погибших в 1941–1943 гг. в боях с немецко-фашистскими захватчиками. Установлен obelisk», расположенного по адресу: Смоленская область, Вяземский район, город Вязьма, Екатерининское кладбище (далее – объекты культурного наследия), разрешаются:

1) возведение временных (некапитальных) хозяйственных построек и сооружений, необходимых для обслуживания и обеспечения сохранности объектов культурного наследия;

2) проведение археологических полевых работ по выявлению, изучению и определению границ объектов археологического наследия в соответствии

с требованиями законодательства в сфере сохранения, использования, популяризации и государственной охраны объектов культурного наследия;

3) сохранение исторически сложившихся элементов планировки и дорожно-тропиночной сети, характера дорожного покрытия (колотый камень, песчано-гравийная смесь, уплотненный грунт);

4) благоустройство территории по специальным проектам, включая размещение малых архитектурных форм – скамеек, урн, фонарей;

5) ремонт дорожно-тропиночной сети;

6) проведение работ по инженерной подготовке и защите территории;

7) санитарные рубки самосевной древесно-кустарниковой растительности, в том числе уборка сухостоя, кронирование древесных насаждений;

8) обеспечение пожарной безопасности объектов культурного наследия и их защита от динамических нагрузок;

9) прокладка подземных инженерных коммуникаций.

2. На землях территории единой охранной зоны объектов культурного наследия запрещаются:

1) строительство капитальных зданий и сооружений, устройство промышленных и иных складов;

2) строительство новых дорог, надземных и наземных коммуникаций;

3) устройство сплошных ограждений высотой более 1,5 м;

4) проезд автотранспорта, за исключением транспортных средств, используемых для обеспечения функционирования инфраструктуры объектов культурного наследия;

5) размещение рекламных конструкций, вывесок, указателей;

6) размещение телевизионных и радиоантенн, базовых станций сотовой связи;

7) размещение временных построек, киосков, стационарных автостоянок транспортных средств;

8) разведение костров;

9) размещение мест захоронений промышленных, бытовых и сельскохозяйственных отходов, в том числе организация свалок;

10) несанкционированное озеленение, самовольная вырубка и посадка деревьев.